Valstybinių miškų urėdija

VALSTYBĖS ĮMONĖS VALSTYBINIŲ MIŠKŲ URĖDIJOS PATIKĖJIMO TEISE VALDOMŲ KRETINGOS REGIONINIO PADALINIO ADMINISTRUOJAMŲ MIŠKŲ VIDINĖS MIŠKOTVARKOS PROJEKTO

KEITIMAS

KAUNAS, 2024

Patvirtinta: Valstybinės miškų tarnybos
direktoriaus pavaduotojo, vykdančio
direktoriaus funkcijas
2024 m. liepos 17 d. įsakymu Nr. V-239

VALSTYBĖS ĮMONĖS VALSTYBINIŲ MIŠKŲ URĖDIJOS PATIKĖJIMO TEISE VALDOMŲ KRETINGOS REGIONINIO PADALINIO ADMINISTRUOJAMŲ MIŠKŲ VIDINĖS MIŠKOTVARKOS PROJEKTO

KEITIMAS

Projekto rengėjas: Valstybės įmonė Valstybinių miškų urėdija

Miškotvarkos direktorius — Martas Lynikas

Ūkinių priemonių projektavimo skyriaus vadovas — Linas Juozaitis

Kaunas, 2024 m.

Valstybinių miškų urėdija

VĮ Valstybinių miškų urėdija
Pramonės pr. 11a, LT-51327 Kaunas
Telefonas: (8-37) 490 222

VĮ VALSTYBINIŲ MIŠKŲ URĖDIJOS PATIKĖJIMO TEISE VALDOMŲ KRETINGOS REGIONINIO PADALINIO ADMINISTRUOJAMŲ MIŠKŲ VIDINĖS MIŠKOTVARKOS PROJEKTO KEITIMAS

SANTRAUKA

Valstybės įmonės Valstybinių miškų urėdijos Kretingos regioninio padalinio vidinės miškotvarkos projektas patvirtintas Lietuvos Respublikos aplinkos ministro 2017 m. gegužės 26 d. įsakymu D1-451 „Dėl valstybės įmonių Kretingos, Rietavo ir Telšių miškų urėdijų vidinės miškotvarkos projektų patvirtinimo“.

Vidinės miškotvarkos projekto keitimas vykdomas vadovaujantis Vidinės miškotvarkos projektų rengimo taisyklių, patvirtintų Lietuvos Respublikos aplinkos ministro 2006 m. rugsėjo 1 d. įsakymu Nr. D1-406, 40.8. punktu - planuojamas rekreacinių objektų įrengimas miškuose, siekiant juos pritaikyti visuomenės poreikiams bei 40.10. punktu - reikia papildomai projektuoti ar patikslinti apsaugos ir (ar) tvarkymo priemones saugomoms rūšims ar Europos bendrijos svarbos buveinėms.

Į šį vidinės miškotvarkos projekto keitimą integruojami parengto projekto „Kilnojamųjų įrenginių įrengimas nuo Vytauto g. iki kopų lygiagrečiai Melno Sutartimi nustatytos LDK valstybės sienos, Palangoje“ (architektai – Tomas Grunskis ir Tomas Rimkus) sprendiniai, apimantys Kretingos regioninio padalinio Palangos girininkijos 81 miško kvartalo teritoriją. Keičiamas vidinės miškotvarkos projekto sudedamosios dalies – Rekreacinio sutvarkymo projekto 4 skyrius „Socialinės funkcijos stiprinimas“. Šio projekto keitimo tikslas – papildyti vidinės miškotvarkos projektą nauju projektuojamu rekreaciniu objektu – rekreaciniu, edukaciniu pažintiniu taku Melno taikos sutarties įprasminimui. Šalia projektuojamos rekreacinės infrastruktūros esančiuose taksaciniuose sklypuose projektuojami kraštovaizdžio formavimo kirtimai 8,0 ha plote iškertant iki 160 m^3 medienos tūrio.

Šio vidinės miškotvarkos projekto keitimo sprendiniai taip pat apima Kartenos girininkijoje esančių objektų – Martynaičių piliakalnio ir Daugінčių atodangos, kraštovaizdžio formavimo priemonių projektavimą.

TURINYS

ĮVADAS	5
1. REKREACINIO OBJEKTO, SKIRTO MELNO TAIKOS SUTARTIES ĮPRASMINIMUI, ĮRENGIMO SPRENDINIAI	6
1.1. OBJEKTO CHARAKTERISTIKA	6
1.2. PROJEKTUOJAMA REKREACINĖ INFRASTRUKTŪRA	8
1.3. PROJEKTUOJAMOS KRAŠTOVAIZDŽIO FORMAVIMO PRIEMONĖS	9
2. KRAŠTOVAIZDŽIO TVARKYMO PRIEMONIŲ KARTENOS GIRININKIJOJE SPRENDINIAI	11
GRAFINĖ DALIS	14
PRIEDAI 1. *Projektas „Kilnojamųjų įrenginių įrengimas nuo Vytauto g. iki kopų lygiagrečiai Melno Sutartimi nustatytos LDK valstybės sienos, Palangoje“*	19 20
PROCEDŪRŲ DOKUMENTAI	46

ĮVADAS

Svarbiausi miškų ūkio tikslai, šalia kitų, yra šie: miško išteklių išsaugojimas ir gausinimas vadovaujantis visuotinai pripažintais tvaraus ir subalansuoto miškų ūkio principais, visuomenės informavimas apie miškų urėdijos miškus, jų būklę ir tvarkymą, racionalus, miškų ekosistemų tvarumo užtikrinimas, biologinės įvairovės išsaugojimas ir gausinimas, ūkininkavimo saugomų teritorijų miškuose reglamentavimas pagal šių teritorijų tikslus bei uždavinius.

Šiuo metu galiojantis valstybės įmonės Valstybinių miškų urėdijos Kretingos regioninio padalinio vidinės miškotvarkos projektas patvirtintas Lietuvos Respublikos aplinkos ministro 2017 m. gegužės 26 d. įsakymu D1-451 „Dėl valstybės įmonių Kretingos, Rietavo ir Telšių miškų urėdijų vidinės miškotvarkos projektų patvirtinimo“.

Vidinės miškotvarkos projekto keitimas vykdomas vadovaujantis Vidinės miškotvarkos projektų rengimo taisyklių, patvirtintų Lietuvos Respublikos aplinkos ministro 2006 m. rugsėjo 1 d. įsakymu Nr. D1-406, 40.8 punktu – *planuojamas rekreacinių objektų įrengimas miškuose, siekiant juos pritaikyti visuomenės poreikiams* bei 40.10. punktu - *reikia papildomai projektuoti ar patikslinti apsaugos ir (ar) tvarkymo priemones saugomoms rūšims ar Europos bendrijos svarbos buveinėms.*

Šio vidinės miškotvarkos projekto keitimo tikslas – papildyti vidinės miškotvarkos projektą nauju rekreaciniu objektu – rekreaciniu - edukaciniu pažintiniu taku Melno taikos sutarties įprasminimui bei suprojektuoti kraštovaizdžio tvarkymo priemones Martynaičių piliakalnio ir Daugінčių atodangos aplinkoje.

Šio vidinės miškotvarkos projekto keitimo sprendiniais projekte patvirtintos kirtimų normos nekeičiamos.

Vidinės miškotvarkos projekto keitimą rengė Ūkinių priemonių projektavimo skyriaus specialistas K. Malevskis ir laikinai einantis Ūkinių priemonių projektavimo skyriaus vadovo pareigas L. Juozaitis.

1. REKREACINIO OBJEKTO, SKIRTO MELNO TAIKOS SUTARTIES ĮPRASMINIMUI, ĮRENGIMO SPRENDINIAI

1.1. OBJEKTO CHARAKTERISTIKA

Projektuojama teritorija yra Klaipėdos apskrities Palangos miesto savivaldybėje, VĮ Valstybinių miškų urėdijos Kretingos regioninio padalinio Palangos girininkijoje (81 ir 82 miško kvartaluose). Detali objekto lokalizacija pateikiama šio vidinės miškotvarkos projekto keitimo grafinėje dalyje.

Melno taikos sutartis dar vadinama “Amžinąja sutartimi” yra vienas svarbiausių LDK istorijos įvykių, nulėmusių Lietuvos krašto urbanistinę ir sociokultūrinę raidą. Melno sutarties 1422 m. rugsėjo 27 d. pagrindu nustatyta siena yra viena ilgiausiai nekitusių sienų Europoje (500 metų), kurios atkarpa yra fiksuota Palangos pietinėje dalyje ties Vytauto g. pradžia.

Melno sutarties pagrindu Palangos miestas, kartu su Žemaitija tampa LDK teritorijos dalimi. Tai ženklinis įvykis, lėmęs Palangos miesto tapatybės formavimąsi ir jo aktualumą Lietuvos valstybei vėliau, kurio istorinė svarba nėra mažesnė, nei arbitro J.Simpsono sprendimas grąžinti Palangą ir Šventąją nepriklausomai Lietuvai 1921 metais. Abu minimi įvykiai yra neabejotini LDK ir Lietuvos Respublikos diplomatijos laimėjimai. Tačiau Melno sutartimi Palangos priskirimas LDK žymi svarbų geopolitinį pokytį taip pat keitusį miesto ir vietovės tapatybę.

Melno taikos sutarties sienos atkarpa yra vystomos Vytauto g. 4 teritorijos gretimybėje, kurioje numatomas rekreacinių ir viešbučių pastatų kompleksas. Tai Palangos miesto pakraštyje plėtojamas urbanistinės traukos taškas, skirtas šeimų poilsiui. Siekiant įprasminti Melno sutarties įvykį, naujai aktualizuoti čia esančius sienos artefaktus ir socialiai suaktyvinti pietinę Palangos miesto dalį kultūriniu vietoženkliu, siūloma Melno pažintinio ir rekreacinio tako koncepcija.

Pažintinio – rekreacinio tako koncepcija paremta siekiu išsaugoti ir naujai aktualizuoti Melno sutarties sienos atkarpą, tvariai panaudojant esamos infrastruktūros elementus (esamą kelią ir pan.) , juos rekonstruojant ir papildant dviem papildomais lygmenimis – a. edukaciniu pažintiniu su interaktyviais infostendais, kuriuose būtų perteikiama skirtinga Melno sutarties potemė; b. rekreaciniu, kuris būtų rengiamas lygiagrečiai esamam keliui link jūros , kaip improvizuotas Kneipo tako atvejis, kuriame patyriminė dalis būtų papildyta istorinėmis analogijomis grįstais elementais – dirbtinėmis daubomis su vandeniu ir/ar dumblu kaip medgrindos ir kūlgrindos analogais.

Visas pažintinio rekreacinio tako traktas siūlomas skirstyti į penkias skirtingas pote-

mes, kurioms būtų dedikuoti atskiri jo sektoriai: 1. Istorinis pažintinis; 2. Gynybinis; 3. Infrastruktūrinis; 4. Kultūrinis; 5. Vietovės gamtinis. Melno tako pradžia ir pabaiga formuojamos kuriant lokalius vietoženklius, kurie atliktų tiek informacinę, tiek ir vizualinio atraktoriaus funkciją. Tako pradžioje siūlomas atviras informacinis paviljonas, kuriame būtų pateiktos pagrindinės žinios apie Melno sutartį, jos svarbą bei Melno tako struktūros informacija; Tako gale siūlomas vietoženklis – regykla, kuri atliktų vizualinio atraktoriaus funkciją bei išpildytų 5 sektoriaus vietovės gamtinio aspekto potemę, sukuriant galimybę lankytojui apžvelgti Melno sienos vizualinį kanalą bei smiltpieves iš aukštesnės altitudės. Preliminarus regyklos aukštis 9-12 m, jo planinei erdvinei struktūrai pasitelktas baltiškas žalčio simbolis. 2-ojo tako sektoriaus atkarpa, dedikuotas karybai ir gynybai suteiktų daugiau informacijos apie žemaičių gynybos būdus, kovojant su Livonijos ordinu; 3-iasis infrastruktūros aspektas būtų atskleidžiamas pateikiat žinias ir interaktyvią informaciją apie kelių ir slaptosios infrastruktūros elementus (kūlgrinda, medgrinda), bei jos pasikeitimus po Melno sutarties. Be to infrastruktūros sektoriaus potemėje būtų atskleistas sienos, kaip ribos įtaka vėlesniems Lietuvos raidos laikotarpiams bei knygnešystės reiškiniui Palangoje. 4 -asis Kultūros potemės sektorius galėtų būti dedikuotas skirtingiems kultūros reiškiniams ir asmenybėms pažymėti, kurie yra susiję su Melno sutartimi (kunigaikštis Vytautas, LDK karalius Jogaila) ir jos pasekmėmis Lietuvai. Čia meninių simpoziumų forma galėtų būti sukurtos skirtingo dydžio ir pobūdžio konceptualios skulptūrinės kompozicijos, skatinančio kultūrinę kolektyvinę atmintį.

1.2. PROJEKTUOJAMA REKREACINĖ INFRASTRUKTŪRA

Visų rekreacinių įrenginių sprendinių aprašai pateikiami atitinkamuose brėžiniuose. Bendruoju atveju kilnojami įrenginiai numatomi įgyvendinti, taikant minimalios invazijos polių sprendimus pamatams; plokštumų formavimui numatomi naudoti plieno profiliai, kurie padengiami antikoroziniais dažais arba kitomis priemonėmis, ant kurių tvirtinama skirtinga apdaila. Numatoma taikyti dvejopas apdailos tipas:

(a) korteno arba rūdinto plieno lakštai, tvirtinami ant karkaso; (b) termomediena.

Dizaino ir informacinių stendų sprendiniai detalizuotini atskirai, papildomai derinant informacijos pobūdį bei turinį.

Vaikų žaidimų aikštelei, biotualetų objektams naudojami tipiniai įrenginiai. Visi jie atitiks saugaus naudojimo ir kitus privalomuosius reikalavimus.

Kneipo tako įrengimą numatoma įgyvendinti numatant minimalų įmanomą poveikį aplinkai.

Šiame apraše numatoma atnaujinti ir suremontuoti esamą pėsčiųjų taką (ne miško žemėje), taikant Palangos miestui būdingus sprendinius. Naujas takas numatomas medine danga. Skulptūriniai akcentai numatomi detalizuoti atskirai.

Visi techniniai sprendiniai atitiks galiojančius LR reglamentus, normas bei įstatymus. Projektuojama rekreacinio objekto infrastruktūra pateikiama 1 lentelėje.

1 lentelė. **Projektuojama pažintinio tako rekreacinė infrastruktūra**

Kvartalas	Sklypas	Projektuojama rekreacinė infrastruktūra	Pastabos
Palangos girininkija			
81	29	Paviljonas su suoliuku, informaciniu stendu ir įmontuotu šviestuvu	
81	30	Stendas su suoliuku	
81	30	Stendas su suoliuku	
81	31	Stendas su suoliuku	
81	32	Stendas su suoliuku	
81	26	Regykla (apžvalgos platforma)	Preliminarus aukštis – 9-12 m.
81	1	Vaikų žaidimų aikštelė	
81	26	Skulptūros – dekoratyviniai akcentai (5 vnt.)	
81	32	Dekoratyvinis akcentas – „Muitinės namelis“	
81	1; 22; 26; 28; 29	Pėsčiųjų pažintinis takas	Bendras tako ilgis – apie 725 m. Takas išdėstomas atkarpomis mišku link jūros su priėjimais prie kitų rekreacinės infrastruktūros elementų. Kur įmanoma, numatoma medinė pėsčiųjų tako danga. Takui įrengiamas apšvietimas. Įrenginėjant pažintinį taką vietose, kuriose projektuojamo tako trasa kerta esamus miško kelius ar takus, paliekami esami pravažiavimai į privačius sklypus arba valstybinį mišką ūkinės veiklos vykdymui (neįrengiama medinė ar kitokia danga, kuri apribotų transporto pravažiavimą). Projektuojami takai įrengiami paliekant bent minimalų kelių metrų atstumą nuo esamų asfaltuotų dviračių takų, kad būtų atskirti lankytojų srautai ir užtikrintas jų saugumas. Takų trasa išdėstoma tarp esamų medžių taip, kad reikėtų pašalinti kuo mažiau medžių.
81	26; 28	Rekreacinė patyrimų erdvė – Kneipo takas	Bendras tako ilgis – 160 m. Patyrimines dangas sudarys smėlis, skujos, šakelės, žolė, kankorėžiai, pagaliukai, smulkūs ir stambūs akmenukai, lygus akmuo. Patyriminė

Kvartalas	Sklypas	Projektuojama rekreacinė infrastruktūra	Pastabos
			dalis taip pat būtų papildyta istorinėmis analogijomis grįstais elementais – dirbtinėmis daubomis su vandeniu ir/ar dumblu kaip medgrindos ir kūlgrindos analogais. Takas įrengiamas paliekant bent minimalių kelių metrų atstumą nuo esamų asfaltuotų dviračių takų, kad būtų atskirti lankytojų srautai ir užtikrintas jų saugumas. Tako trasa išdėstoma tarp esamų medžių.
81	26	Biotualetas	



1 pav. Projektuojamos regyklos (apžvalgos platformos) vertikalusis pjūvis nuo apžvalgos taško link jūros

1.3. PROJEKTUOJAMOS KRAŠTOVAIZDŽIO FORMAVIMO PRIEMONĖS

Šiuo metu galiojančiame vidinės miškotvarkos projekte Palangos girininkijos 81 miško kvartalo 28 taksaciniame sklype yra suprojektuoti kraštovaizdžio erdvių formavimo kirtimai. Siekiant gerinti kraštovaizdžio ir medyno vizualines – estetines savybes bei apžvelgiamumą papildomai projektuojami kompleksiniai kraštovaizdžio formavimo kirtimai (2 lentelė).

Kraštovaizdžio formavimo kirtimais suprojektuotas iškirsti likvidinis medienos tūris sudaro iki 160 m^3.

2 lentelė. **Projektuojamos kraštovaizdžio tvarkymo priemonės**

Kv Nr.	Sklypas	Sklypo plotas, ha	Rūšinė sudėtis	Skalsumas	Tūris, m^3 1 ha	Tūris sklype, m^3	Iškertamas tūrio proc.	Maksimalus Iškertamas tūris, m^3	Tvarkymo priemonė, pastabos
81	22	0,3	8P 1D 1B Pk B	0,7	182	52	10	5	**Kompleksiniai kraštovaizdžio formavimo kirtimai.** Tikslas - pagerinti kraštovaizdžio apžvelgiamumo vizualines savybes prie rekreacinės infrastruktūros objektų, šalinti užstelbtus, atsilikusius augime medžius, išryškinti kopas ir reljefą, retinti traką formuojant vaizdingas grupes. Bendras medyno skalsumas plote, kuriame bus įvykdyti šie miško kirtimai, turi būti ne mažesnis kaip 0,6.
81	26	3,4	10P P P	0,7	256	870	5	43	
81	29	0,9	10P B E	0,7	221	199	5	10	
82	8	3,4	10P P	1,0	301	1023	10	102	
Iš viso:		**8,0**						**160**	



1 pav. Nuo projektuojamos regyklos atlikus kraštovaizdžio formavimo kirtimus atsivers panorama į jūrą ir kopas

2. KRAŠTOVAIZDŽIO TVARKYMO PRIEMONIŲ KARTENOS GIRININKIJOJE SPRENDINIAI

Martynaičių piliakalnis su gyvenviete – nacionalinis kultūros paminklas (unikalus kodas - 23785). Šis piliakalnis patenka į Valstybinių miškų urėdijos valdomą miškų plotą (Kartenos girininkijos 4 kvartalo 6, 7 taksaciniai sklypai).

Piliakalnio *vertingosios savybės*: žemės ir jos paviršiaus elementai - reljefas (Minijos kairiojo kranto aukštumos iškyšulio, iš V ir ŠV supamo Minijos slėnio, o iš R ir ŠR - jos kairiojo intako, mažo Pilės upelio, Š dalis; iškyšulys paveiktas natūralios gamtinės erozijos, jo viršus buvo ilgai ariamas, dabar šlaitai ir viršaus Š galas apaugęs medžiais, o P dalis dirvonuoja ir apaugusi jaunais beržais; artimiausios kultūros paveldo objekto teritoriją ar vietovę supančios aplinkos kultūrinio kraštovaizdžio vertingosios savybės - Salantų regioninio parko teritorija.

Salantų regioninio parko kultūrinio kraštovaizdžio apsaugos viena iš krypčių yra tradicinio kraštovaizdžio išsaugojimas ir atkūrimas, prioritetą teikiant autentiškų elementų bei kraštovaizdžio struktūrų išsaugojimui. Pagal Salantų regioninio parko planavimo schemą, patvirtintą Lietuvos Respublikos Vyriausybės 2019 m. birželio 5 d. nutarimu Nr. 573, siekiant išsaugoti regioninio parko nekilnojamąsias kultūros vertybes rekomenduojama keisti pagrindinių regioninio parko archeologinių vertybių (piliakalnių, kapinynų bei pilkapių) ir jų aplinkos pobūdį į atvirą (supievintą). Siekiant išryškinti saugomo kultūrinio kraštovaizdžio ypatybes, skatinami želdinių, užstojančių kultūros paveldo objektus ar vietoves, šalinimo darbai. Atidengiant paveldo objektus, reikalinga kraštovaizdžio formavimo kirtimais pritaikyti kultūros paveldo objektus lankymui ir apžvalgai.

Martynaičių piliakalnio aplinkoje projektuojami kraštovaizdžio formavimo kirtimai siekiant pagerinti apžvelgiamumą iš aplinkinių perspektyvų, atveriant „langus“ į aplinkinio kraštovaizdžio panoramą, formuojant dekoratyvias medžių ir krūmų grupes, atidengiant įdomesnius medžius ir reginių perspektyvą, formuojant erdves ir gero estetinio vaizdo, su dominuojančiais sveikais, išvaizdžiais medžiais medynus.

Kirtimui pirmiausiai numatyti menkai išsivystę, ligų ar kenkėjų pažeisti, pradėję džiūti medžiai, bus retinamos krūmų grupės. Į kirtimą patektų su nuskurdusiomis, neišsivysčiusiomis, lajomis, pakenktomis viršūnėmis, mechaniškai pažeistais kamienais, sunykę dėl rūšinės konkurencijos medžiai, kurių prieaugis į aukštį pastebimai sumažėjęs bei kiti žemos kraštovaizdžio kokybės medžiai.

Projektuojama kraštovaizdžio formavimo kirtimų rūšis – erdvių formavimo kirtimai. Jie numatyti 4,0 ha plote, maksimaliai iškertant 280 m^3 tūrio. Tai savaiminių uždaro kraštovaizdžio tipo medynų su traku retinimas, paverčiant juos gerai apžvelgiamu mišku su suformuotomis erdvėmis: „koridoriais," „langais" išryškinančiais piliakalnio reljefą. Iki 0,1 ha dydžio plotuose leidžiama iškirsti visą sumedėjusią augmeniją. Bendras medyno skalsumas plote, kuriame vykdyti erdvių formavimo miško kirtimai, turi būti ne mažesnis kaip 0,6.

Pradėti nuo menkaverčių medžių ir krūmų iškirtimo, vėliau kirsti ir nepageidaujamus medžius, formuojant estetiniu požiūriu priimtinas, apžvelgiamumą pagerinančias erdves. Medyno formavimą kraštovaizdžio formavimo kirtimais reikėtų kartoti kas 2 metai, pašalinant tai, kas atsiranda nereikalinga: želiantis nepageidaujamas trakas ar pomiškis, nauji sausuoliai, virteliai, vėjalaužos bei skurstantys prasto estetinio vaizdo medžiai ir pan.

Dalis 4 kvartalo 7 taksacinio sklypo (apie 0,2 ha) patenka į paukščių apsaugai svarbią teritoriją – Minijos upės slėnį. Projektuojami kraštovaizdžio formavimo kirtimai šiai „Natura 2000" teritorijai neigiamos įtakos neturės, nes apims labai nedidelį plotą, o Saugomų rūšių informacinėje sistemoje šioje vietoje nėra užfiksuota saugomų paukščių rūšių radaviečių.

3 lentelė. **Projektuojamos Martynaičių piliakalnio kraštovaizdžio tvarkymo priemonės**

Eil. Nr.	Kv. Nr.	Sklypo Nr.	Sklypo plotas, ha	Rūšinė sudėtis/ žemės naudmena	Tūris, m^3 1 ha	Maksimalus Iškertamas tūris m^3	Tvarkymo priemonė, pastabos
1.	4	6	0,2	Miško laukymė			**Saugoti nuo apaugimo.** Reguliariai šalinti sumedėjusią augaliją, neleisti laukymei užželti mišku.
2.	4	7	4,2	5Ą2Ą1B1D1D +B Bt	279	280	**Erdvių formavimo kirtimai.** Vykdoma 4,0 ha plote. Tikslas - pagerinti kraštovaizdžio apžvelgiamumo vizualines savybes piliakalnio aplinkoje. Iki 0,1 ha dydžio plotuose leidžiama iškirsti visą sumedėjusią augmeniją. Bendras medyno skalsumas plote, kuriame bus vykdyti šie miško kirtimai, turi būti ne mažesnis kaip 0,6.
Viso			**4,4**			**280**	

Daugin̆čių atodanga – Salantų regioninio parko Minijos kraštovaizdžio draustinyje esanti atodanga (Kartenos girininkijos 2 kvartalo 15 taksacinis sklypas). Šalia yra regykla, prieina pažintinis takas. Atodanga patenka į „Natura 2000“ buveinių apsaugai svarbią teritoriją (toliau – BAST) Minijos upės slėnis ties Dyburiais ir ribojaisi su paukščių apsaugai svarbia teritorija (toliau – PAST) Minijos upės slėnis. PAST Minijos upės slėnyje yra saugoma tikslinė rūšis – tulžys, o BAST Minijos upės slėnyje ties Dyburiais vienas iš steigimo tikslų yra užtikrinti palankią 8820 Silikatinių uolienų atodangų buveinių būklę. Šiuo metu Daugin̆čių atodangoje stebimas spartus užžėlimas sumedėjusia augalija, kuris siekia 80 proc. atodangos ploto. Dėl atodangos užžėlimo labai susilpnėjo natūralūs erozijos procesai, kurie palaiko natūralią atodangos raidą, todėl Daugin̆čių atodangoje negali būti išskirta 8820 Silikatinių uolienų atodangų buveinė, nes ji neatitinka minimalių buveinei keliamų reikalavimų. Pažymėtina, kad tulžių pagrindinės veisimosi buveinės yra eroduojami upių skardžiai, todėl siekiant užtikrinti palankią tulžių apsaugos būklę PAST Minijos upėje Salantų regioninio parko planavimo schemos aiškinamojo rašto IV skyriaus, 15.2. punkte numatyta tvarkymo priemonė „tulžių apsaugai užtikrinti taikyti krantų tvarkymo priemones, kad ne mažiau kaip 50% atodangų ir stačių krantų būtų atviri“. Atsižvelgiant į aukščiau išdėstytą informaciją, sumedėjusios augalijos šalinimas Daugin̆čių atodangoje yra būtina priemonė, kurios įgyvendinimas sudarys prielaidas susiformuoti tikslinei 8820 Silikatinių uolų atodangų buveinei bei pagerins tulžio veisimosi sąlygas bei pagerins regyklos atodangai apžvelgti (kaip lankytino rekreacinio objekto) estetinę vertę. Tuo tikslu Kartenos girininkijos 2 kvartalo 15 taksaciniame miško sklype projektuojama gamtotvarkos ir kraštovaizdžio formavimo priemonė – saugojimas nuo apaugimo.

4 lentelė. **Projektuojamos Daugin̆čių atodangos kraštovaizdžio tvarkymo priemonės**

Eil. Nr.	Kv. Nr.	Sklypo Nr.	Sklypo plotas, ha	Plotas, kuriame taikoma tvarkymo priemonė	Rūšinė sudėtis/ žemės naudmena	Tvarkymo priemonė, pastabos
1.	2	15	0,5	0,5	Skardis	**Saugoti nuo apaugimo.** Reguliariai šalinti sumedėjusią augaliją, neleisti skardžiui užželti mišku ar krūmynais.
Viso:				**0,5**		

GRAFINĖ DALIS

VĮ VALSTYBINIŲ MIŠKŲ URĖDIJOS KRETINGOS REGIONINIS PADALINYS, PALANGOS GIRININKIJA

MELNO SUTARTIMI NUSTATYTOS LDK VALSTYBĖS SIENOS PAŽINTINIO TAKO IŠDĖSTYMO SCHEMA

M 1 : 2500

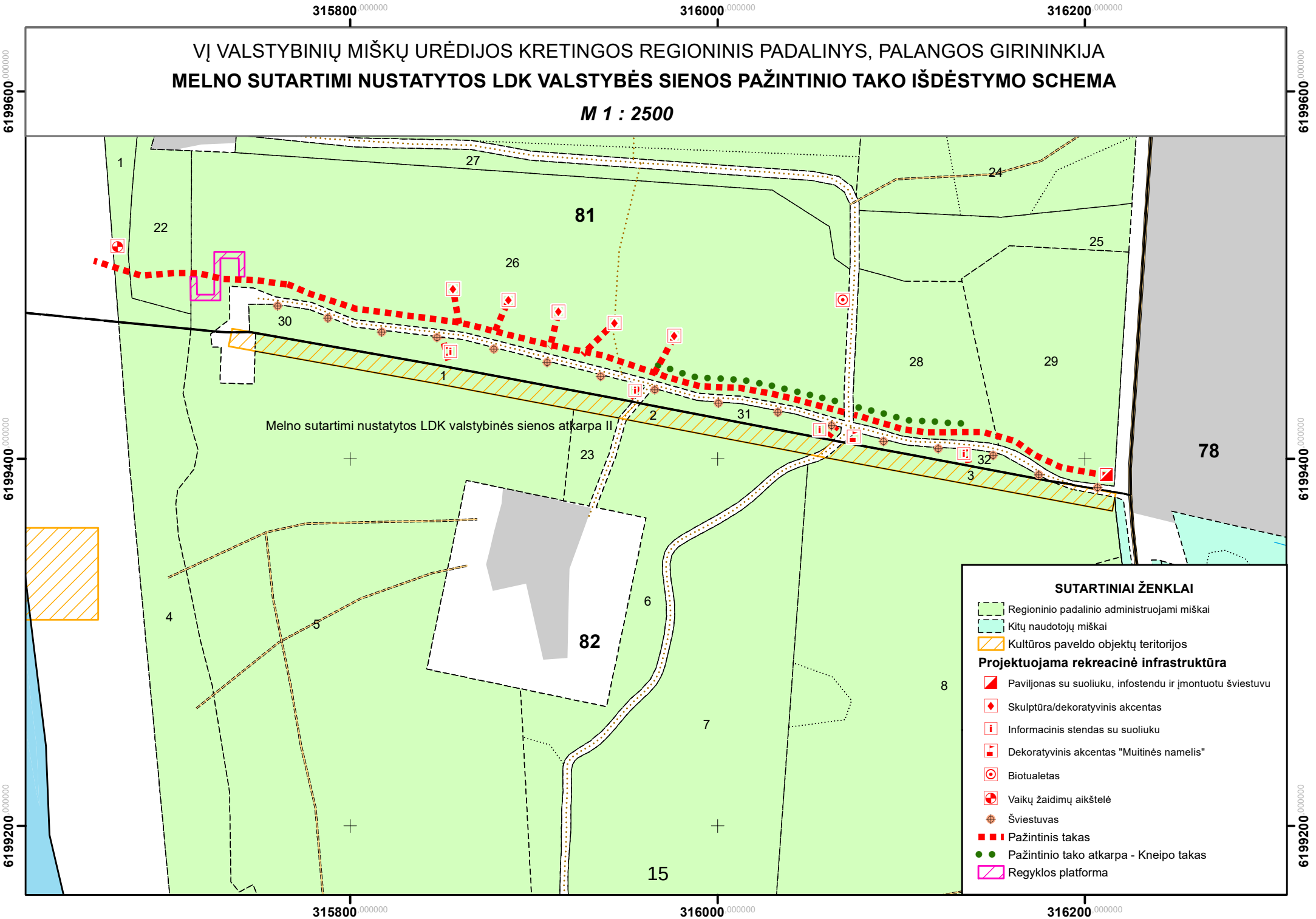

VĮ VALSTYBINIŲ MIŠKŲ URĖDIJOS KRETINGOS REGIONINIS PADALINYS, PALANGOS GIRININKIJA

KRAŠTOVAIZDŽIO FORMAVIMO KIRTIMŲ IŠDĖSTYMO SCHEMA

M 1 : 5000

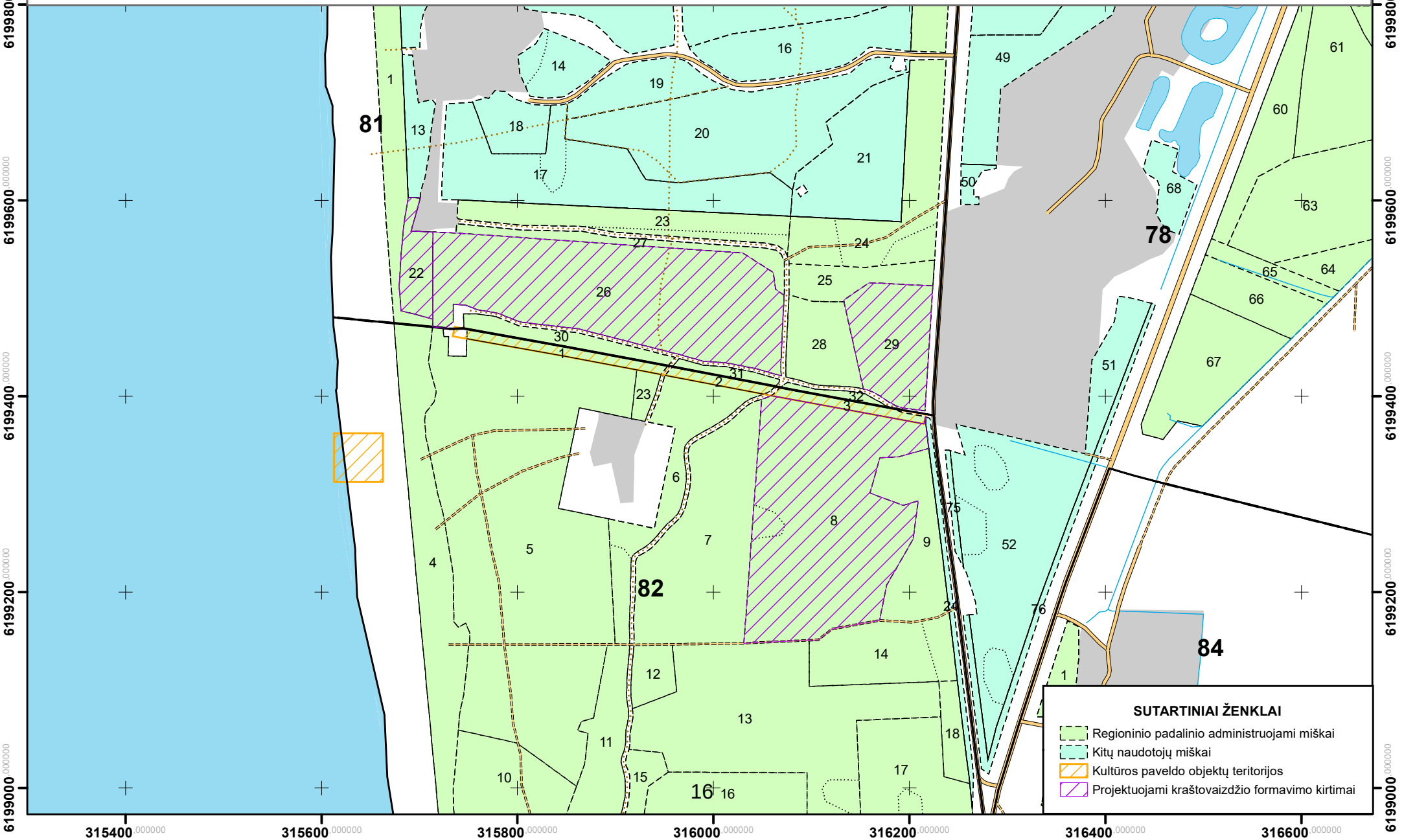

KARTENOS GIRININKIJA

MARTYNAIČIŲ PILIAKALNIO SU GYVENVIETE (U.K. 23785) TERITORIJA

KRAŠTOVAIZDŽIO FORMAVIMO KIRTIMŲ IR KITŲ PRIEMONIŲ IŠDĖSTYMO SCHEMA

M 1 : 2500

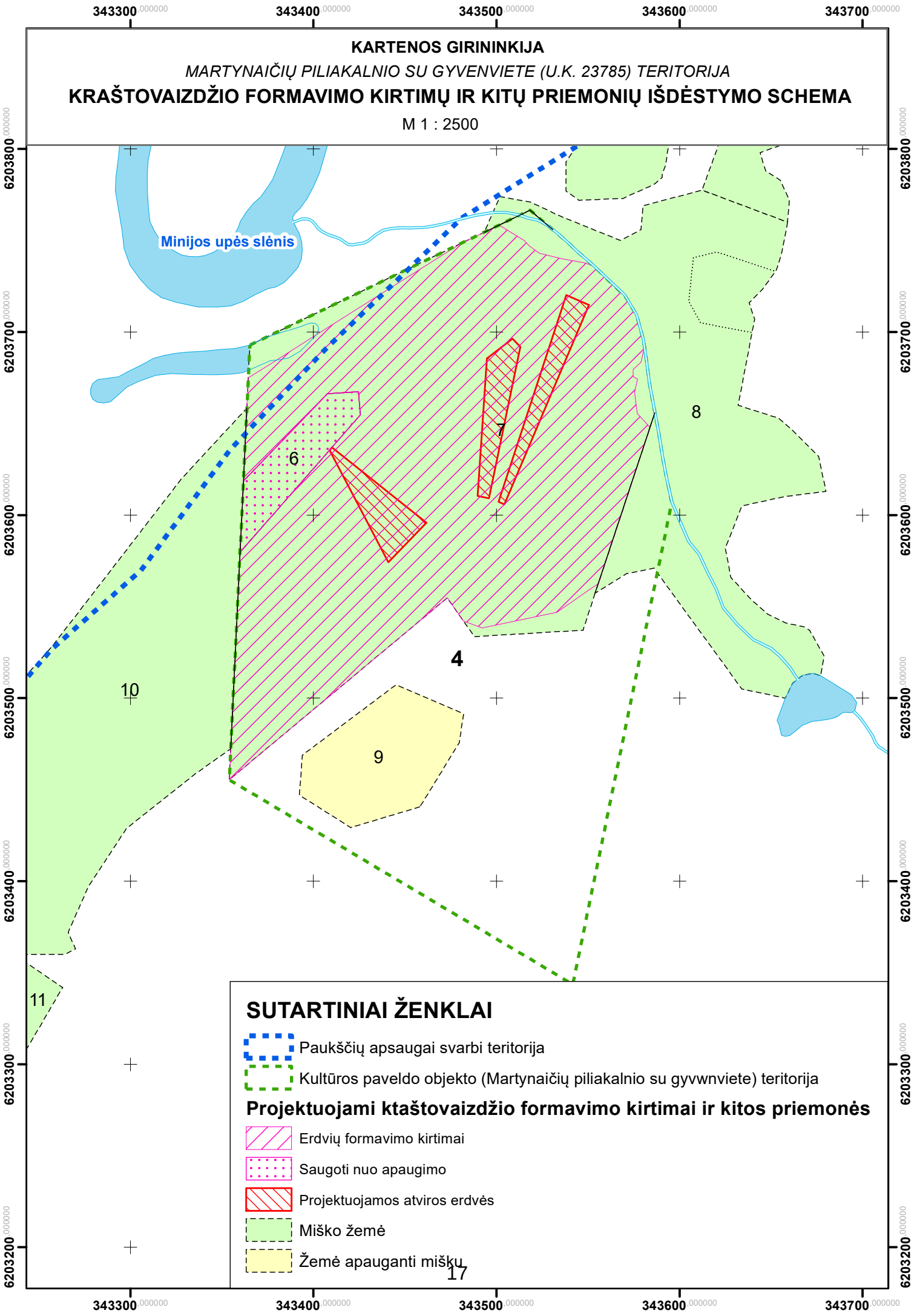

SUTARTINIAI ŽENKLAI

- Paukščių apsaugai svarbi teritorija
- Kultūros paveldo objekto (Martynaičių piliakalnio su gyvwnviete) teritorija

Projektuojami ktaštovaizdžio formavimo kirtimai ir kitos priemonės

- Erdvių formavimo kirtimai
- Saugoti nuo apaugimo
- Projektuojamos atviros erdvės
- Miško žemė
- Žemė apauganti mišku

KARTENOS GIRININKIJA

DAUGINČIŲ ATODANGOS TERITORIJA

KRAŠTOVAIZDŽIO FORMAVIMO PRIEMONIŲ IŠDĖSTYMO SCHEMA

M 1 : 2500

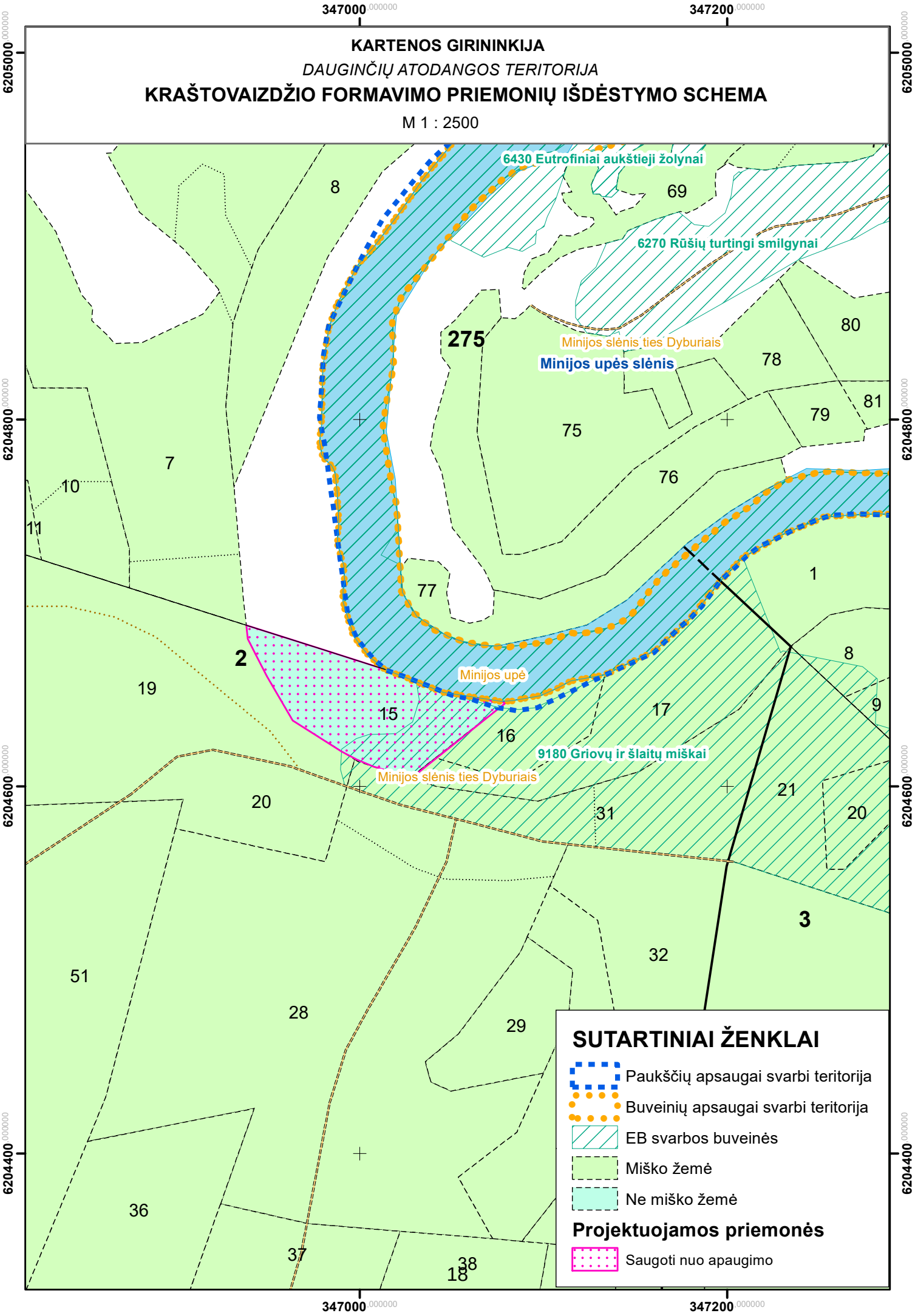

PRIEDAI



PROJEKTO PAVADINIMAS	Kilnojamųjų įrenginių įrengimas nuo Vytauto g. iki kopų lygiagrečiai Melno Sutartimi nustatytos LDK valstybės sienos, Palangoje
PROJEKTO VIETA	**Palanga, Vytauto g. 7**.
STADIJA	Įrenginių įrengimo aprašas
STATYTOJAS	Palangos miesto savivaldybė
UŽSAKOVAS	Vytauto 4, UAB, Sodo tak. 6, Ringaudų k., LT-53348 Kauno r. Įmonės kodas 305434936
PROJEKTUOTOJAS	UAB „AEXN“, A. Strazdelio g. 3-101, Vilnius PV Martynas Mankus (A914) Arch. Tomas Grunskis Arch. Tomas Rimkus

UAB "AEXN" direktorius
Tomas Grunskis

Vilnius, 2023

DOKUMENTŲ ŽINIARAŠTIS

BRĖŽ. / LAPO NR.	BRĖŽINIO PAVADINIMAS	LAPŲ SKAIČIUS	PASTABOS
TEKSTINIAI PROJEKTO DOKUMENTAI			
	TITULINIS LAPAS	1	
PP-DSŽ	DOKUMENTŲ SUDĖTIES ŽINIARAŠTIS	1	
PP-AR	AIŠKINAMASIS RAŠTAS	13	
BRĖŽINIAI			
PP-SP - 01	GENPLANO SCHEMA	1	
PP-SP- 02	KONCEPCIJOS SCHEMA	1	
PP-SA- 01	OBJEKTAS – PAVILJONAS -APRAŠAS	1	
PP-SA- 01**-1**	OBJEKTAS – PAVILJONAS - VIZUALIZACIJOS	1	
PP-SA- 02	OBJEKTAS – STENDAI- APRAŠAS	1	
PP-SA- 02-1	OBJEKTAS – STENDAI -VIZUALIZACIJOS	1	
PP-SA- 03	OBJEKTAS – REGYKLA- APRAŠAS	1	
PP-SA- 03*1	OBJEKTAS – REGYKLA- VIZUALIZACIJOS	1	
PP-SA- 04	OBJEKTAS – TERASA- APRAŠAS	1	
PP-SA- 04-1	OBJEKTAS – TERASA- VIZUALIZACIJOS	1	
PP-SA- 05	OBJEKTAS - MUITINĖS NAMELIS-	1	
PP-SA- 05-1	OBJEKTAS - MUITINĖS NAMELIS- VIZUALIZACIJOS	1	

IŠ VISO LAPŲ: **27**

UAB “AEXN”
A. Stazdelio g. 3-101 Vilnius,
+370 (686) 09757,
aexn.architects@gmail.com

Objekto pavadinimas

Kilnojamųjų įrenginių įrengimas nuo Vytauto g. iki kopų lygiagrečiai Melno Sutartimi nustatytos LDK valstybės sienos, Palangoje

Atestato Nr	Pareigos	Vardas, Pavardė	Parašas
A 914	PV	Martynas Mankus	
	Arch.	Tomas Grunskis	
	Arch.	Tomas Rimkus	

Brėžinio pavadinimas

Dokumentų sudėties žiniaraštis

Etapas	Statytojas: Palangos miesto savivaldybė Užsakovas UAB „Vytauto 4“, Sodo tak. 6, Ringaudų k., LT-53348 Kauno r. Įmonės kodas 305434936	Tekstinis žymuo	Lapas	Lapų	Laida
		PP- DSŽ	1	1	0

AIŠKINAMASIS RAŠTAS

ĮVADAS

Projekto rengimo pagrindas
Projekto rengimo pagrindas – projekto parengimo paslaugų sutartis tarp projektuotojo UAB „AEXN“ ir užsakovo UAB „Vytauto 4“, Sodo tak. 6, Ringaudų k., LT-53348 Kauno r. Įmonės kodas 305434936. Preliminarus koncepcijos projektavimas.

Projektinių pasiūlymų rengimo tikslas
Projektinių pasiūlymų rengimo tikslas – Rekreacinis, edukacinis pažintinis takas Melno taikos sutarties įprasminimui.

PROJEKTO VIETA

Projekto vieta – **Palanga, Vytauto g. 7**. Žemės sklypo kadastro numeris ir kadastro vietovės pavadinimas.



Ištraukau iš map.tpdris.lt

UAB “AEXN” A. Stazdelio g. 3-101 Vilnius, +370 (686) 09757, aexn.architects@gmail.com				Objekto pavadinimas Kilnojamųjų įrenginių įrengimas nuo Vytauto g. iki kopų lygiagrečiai Melno Sutartimi nustatytos LDK valstybės sienos, Palangoje			
Atestato Nr	Pareigos	Vardas, Pavardė	Parašas	Brėžinio pavadinimas			
A 914	PV	Martynas Mankus		Aiškinamasis raštas			
	Arch.	Tomas Grunskis					
	Arch.	Tomas Rimkus					
Etapas	Statytojas	Palangos miesto savivaldybė,		Tekstinis žymuo	Lapas	Lapų	Laida
	Užsakovas	Vytauto 4, UAB		PP-AR	1	13	0

Esamos situacijos fotofiksacijos



Ištrauka iš KPD. Valstybinės sienos atkarpa II. R dalis iš R | 2007-06-02



Ištrauka iš KPD. Valstybinės sienos atkarpa II. Centrinė dalis | 2007-06-02

Esamos situacijos fotofiksacijos



Ištrauka iš KPD. Valstybinės sienos atkarpa II. Centrinė dalis | 2007-06-02



Esamo pėsčiųjų tako vaizdas nuo Vytauto g. pusės

TERITORIJOS PAMINKLOTVARKINIS APRAŠAS

KULTŪROS VERTYBIŲ REGISTRAS

Melno sutartimi nustatytos LDK valstybinės sienos atkarpa II

Aprašymas

Unikalus objekto kodas	32633
Pilnas pavadinimas	Melno sutartimi nustatytos LDK valstybinės sienos atkarpa II
Adresas	Palangos miesto sav., Palangos m.,
Įregistravimo registre data	2009-02-12
Statusas	Registrinis
Objekto reikšmingumo lygmuo yra	Regioninis
Rūšis	Nekilnojamas
Teritorijos	**KVR objektas:** 4878.00 kv. m
Vertybė pagal sandarą	Pavienis objektas
Amžius	XV-XX a.
Vertingųjų savybių pobūdis	Inžinerinis (lemiantis reikšmingumą svarbus);Istorinis (lemiantis reikšmingumą svarbus);
Vertingosios savybės	7.1.3.4. žemės ir jos paviršiaus elementai - **griovys** (iki 0,5 m gylio, viršuje apie 3 m pločio, į apačią siaurėjantis, dugnas - apie 0,5 m pločio; dalinai užslinkęs; FF 1-4; 2008 m.); **pylimai** (abipus griovio, iki 1 m pločio ir iki 0,3 m aukščio, suformuoti iš kasant griovį išmestų žemių; pylimai nuskleisti; FF Nr. 1-4; 2008 m.); 7.5. Faktai apie svarbias visuomenės, kultūros ir valstybės istorijos asmenybes, įvykius - **1422 m. rugsėjo 27 d. Melno taikos susitarimu nustatyta tarpvalstybinė siena tarp Lietuvos Didžiosios Kunigaikštystės ir Vokiečių Ordino. Sienos delimitacija natūroje pradėta 1423 m. gruodžio mėn. 1435 m. gruodžio 31 Breste pasirašyta sutartis, patvirtinanti sienos padėtį. Siena egzistavo iki Versalio sutarties (pasirašyta 1919-06-28) bei 1939-1941 m. (iki Vokietijos - Sovietų Sąjungos karo pradžios).**
Dokumentai	1. Dėl teisinės apsaugos suteikimo; 2009-02-10; Nr: KPD-RM-1014; Aktas TRP
Šaltiniai ir medžiagos	15.1. Sutartis su Vokietija sienos dalykams sutvarkyti (Berlynas, 1928-01-29). Iš: Vyriausybės Žinios, nr. 300, eil. 2012. 15.2. WEISE, E. Die Staatsverträge des Deutschen Ordens in Preußen im 15. Jahrhundert. Königsberg, 1939, t. 1, nr. 152-154. 15.3. IVINSKIS, Zenonas. Kovos bruožai dėl Žemaičių ir jų sienų. Iš: Ivinskis Z. Rinktiniai raštai. Roma, 1989, t. 3, p. 371-374. 15.4. NIKŽENTAITIS, Alvydas. Palanga XIII – XV amžiais. Iš: Palangos istorija. Klaipėda, 1999, p. 105-118.

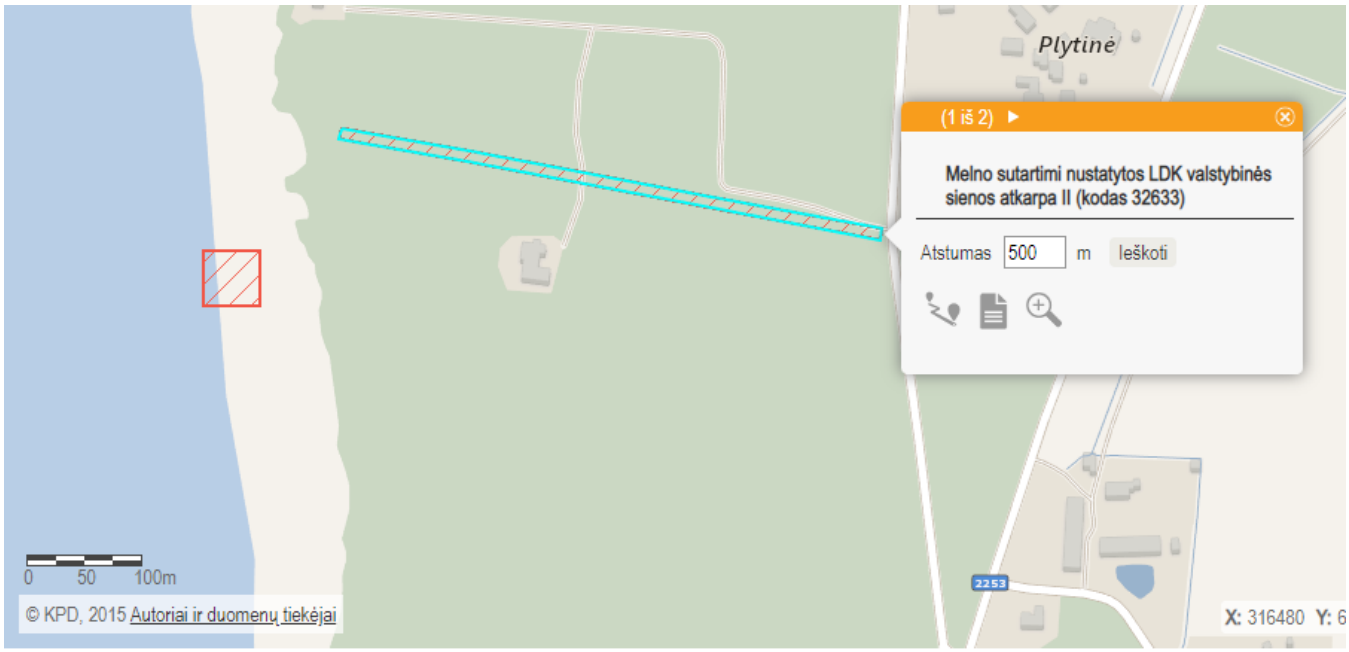

© Kultūros paveldo departamentas, Šnipiškių g.3, LT-09309 Vilnius, tel. 273 42 56, faks. 272 40 58, el. paštas centras@heritage.lt | Sukurta: Labbis

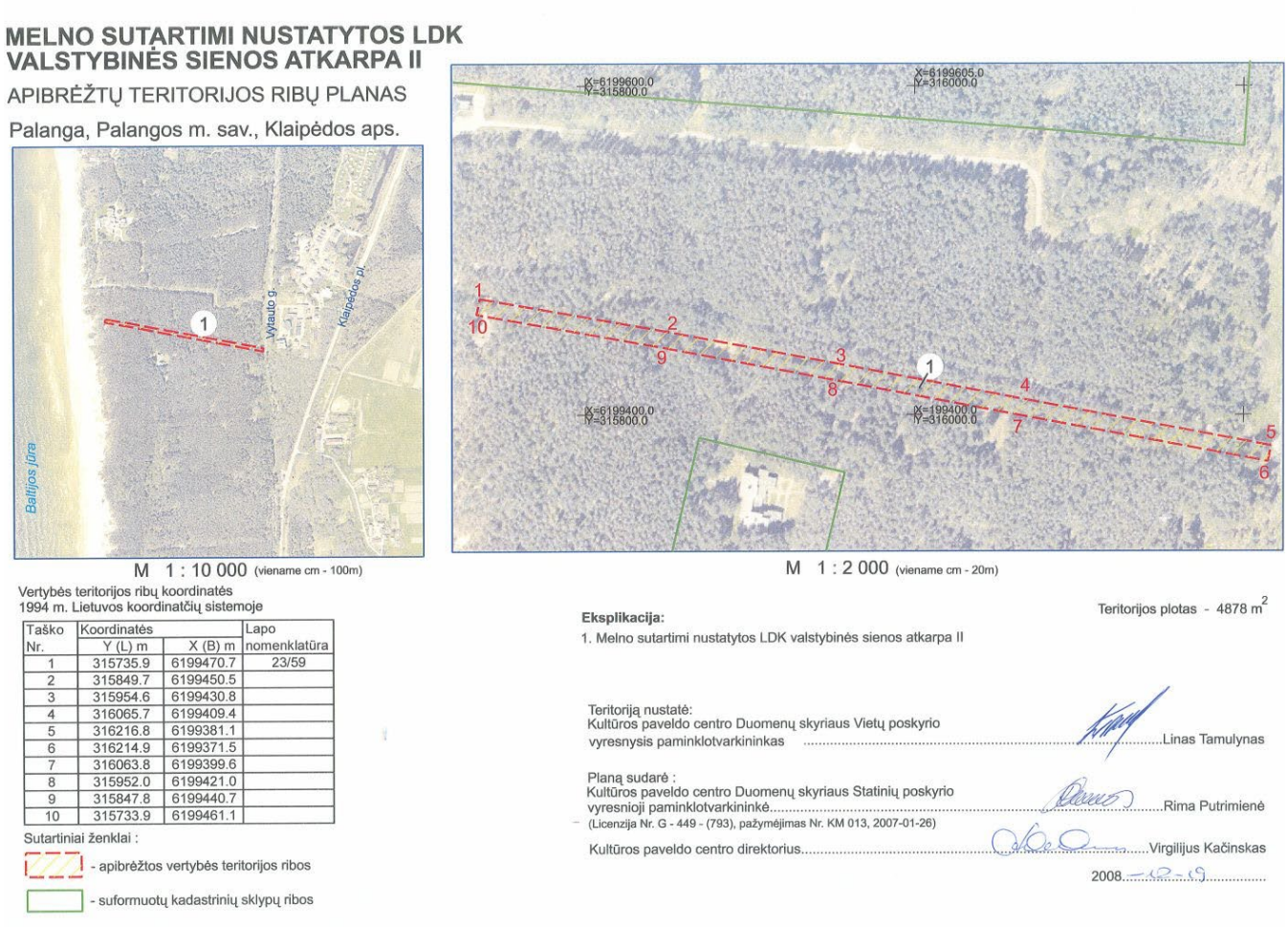

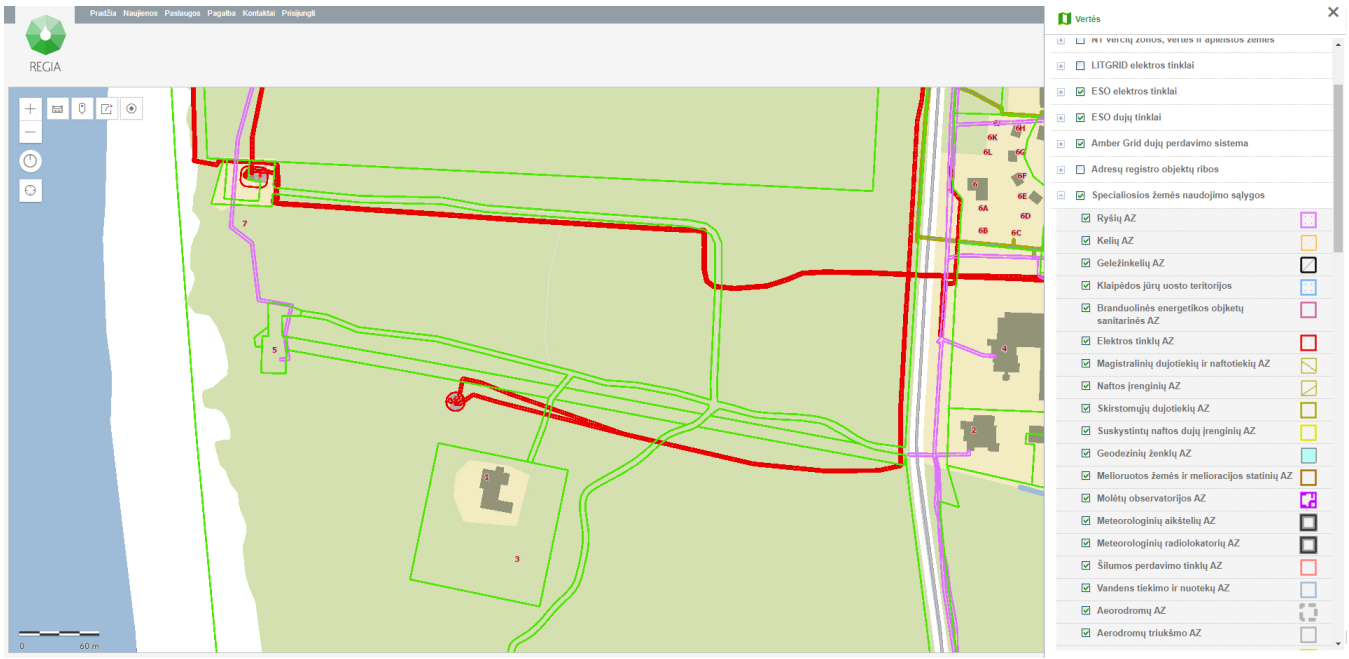

Ištraukau iš Regia.lt. Specialiosios žemės naudojimo sąlygos.

PROJEKTINIŲ SPRENDINIŲ PAGRINDIMAS

Kontekstas.

1. *Nacionalinis lygmuo*. Melno taikos sutartis dar vadinama “Amžinąja sutartimi” yra vienas svarbiausių LDK istorijos įvykių, nulėmusių Lietuvos krašto urbanistinę ir sociokultūrinę raidą. Melno sutarties 1422m. rugsėjo 27 d. pagrindu nustatyta siena yra viena ilgiausiai nekitusių sienų Europoje (500 metų), kurios atkarpa yra fiksuota Palangos pietinėje dalyje ties Vytauto g. pradžia. Šio objekto – sienos ir įvykio įprasminimui yra skirti keli paminklai Lietuvoje – Antšvenčiuose Tauragės raj., Sudarge, Šakių raj., Lenkijoje. Sienos atkarpos įtrauktos į LR kultūros vertybių registrą Šilutės raj., Pagėgių sav. ir Palangoje. Melno sutartimi ne tik LDK gauna visavertį teritorinį sąryšį su Baltijos jūra, bet ir šia teritorija “perkertama” strateginė jungtis tarp Kryžiuočių ir Livonijos ordinų, kas be kita ko nulėmė ir kitus geopolitinius pokyčius vėliau. Šio svarbaus LDK istorijos fakto minėjimui ir ar kolektyvinę atmintį skatinančių bei puoselėjančių objektų Palangos mieste nėra.

2. *Municipalinis lygmuo.* Melno sutarties pagrindu Palangos miestas, kartu su Žemaitija tampa LDK teritorijos dalimi. Tai ženklinis įvykis, lėmęs Palangos miesto tapatybės formavimąsi ir jo aktualumą Lietuvos valstybei vėliau, kurio istorinė svarba nėra mažesnė, nei arbitro J.Simpsono sprendimas grąžinti Palangą ir Šventąją nepriklausomai Lietuvai 1921 metais. Abu minimi įvykiai yra neabejotini LDK ir Lietuvos Respublikos diplomatijos laimėjimai. Tačiau Melno sutartimi Palangos priskirimas LDK žymi svarbų geopolitinį pokytį taip pat keitusį miesto ir vietovės tapatybę.
   Melno taikos sutarties sienos atkarpa yra vystomos Vytauto g. 4 teritorijos gretimybėje, kurioje numatomas rekreacinių ir viešbučių pastatų kompleksas. Tai Palangos miesto pakraštyje plėtojamas urbanistinės traukos taškas, skirtas šeimų poilsiui. Siekiant įprasminti Melno sutarties įvykį, naujai aktualizuoti čia esančius sienos artefaktus ir socialiai suaktyvinti pietinę Palangos miesto dalį kultūriniu vietoženkliu, siūloma Melno pažintinio ir rekreacinio tako koncepcija.

3. *Urbanistinis lygmuo*. Siūlomas Melno pažintinis rekreacinis takas, kaip socialinės traukos objektas galimai sukurtų prielaidas papildomai žmonių cirkuliacijai pietų kryptimi nuo centrinės Palangos dalies ir įgalintų susisiekimo infrastruktūros plėtrą ateityje. Tako su jo kultūrine infrastruktūra suformavimas kartu su Vytauto 4 teritorijos (kvartalo) plėtra galimai sukurtų gerą sinerginį abipusės traukos efektą, kuomet aptarnavimo funkcijos viešbučiuose ir SPA komplekse galėtų būti paklausios ne tik gyventojams, bet ir taką lankantiems, o viešbučių gyventojai turėtų papildomą kultūrinį atraktorių gretimybėje, kuris taip pat galėtų būti naudojamas kaip funkcinis ryšys su pajūrio rekreacine zona. Atsižvelgiant į tai, kad Vytauto 4 teritorijos urbanizavimo ir konversijos procesai lems socialinio tankio didėjimą ir esamo Melno sutarties sienos vietoženklio svarba Palangos miesto kontekste didės, tikslinga Vytauto 4 kvartalui priskirti “Melno” vardą (melon apartamentai/ Melno rezidencijos/ Melno vilos/ Melno viešbutis). Toks žingsnis sukurtų naują tapatybę visai teritorijai ir lemtų jos atpažįstamumą bei marketinginį patrauklumą.

Koncepciniai sprendiniai.

Architektūrinis lygmuo. Pažintinio – rekreacinio tako koncepcija paremta siekiu išsaugoti ir naujai aktualizuoti Melno sutarties sienos atkarpą, tvariai panaudojant esamos infrastruktūros elementus (esamą kelią ir pan.) , juos rekonstruojant ir papildant dviem papildomais lygmenimis – a. edukaciniu pažintiniu su interaktyviais infostendais, kuriuose būtų perteikiama skirtinga Melno sutarties potemė; b. rekreaciniu, kuris būtų rengiamas lygiagrečiai esamam keliui link jūros , kaip improvizuotas Kneipo tako atvejis, kuriame patyriminė dalis būtų papildyta istorinėmis analogijomis grįstais elementais – dirbtinėmis daubomis su vandeniu ir/ar dumblu kaip medgrindos ir kūlgrindos analogais.

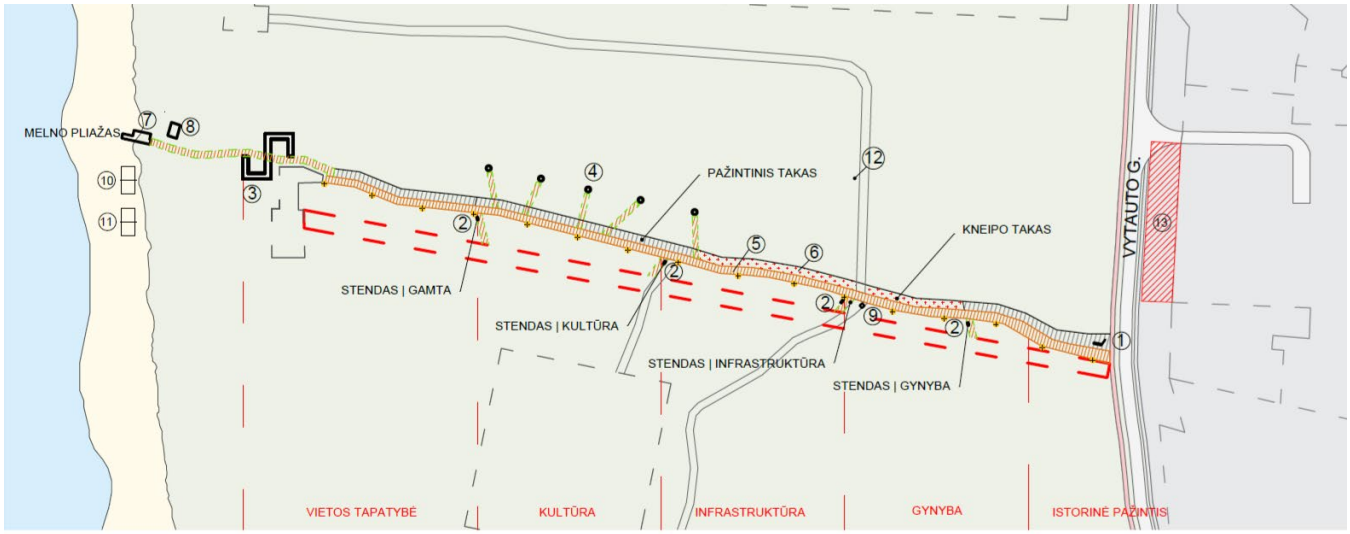

OBJEKTAI

1 PAVILJONAS SU SUOLIUKU
2 STENDAI SU SUOLIUKU
3 REGYKLA
4 SKULPTŪROS | AKCENTAI
5 PĖSČIŲJŲ TAKAS
6 KNEIPO TAKO ZONA
7 MELNO TERASA
8 VAIKŲ ŽAIDIMŲ AIKŠTELĖ
9 MUITINĖS NAMELIS
10 PLIAŽO TINKLINIS
11 PLIAŽO TENISAS
12 BIO TUALETAS
13 AUTOMOBILIŲ STOVĖJIMO AIKŠT.

EKSPLIKACIJA

ESAMI KELIAI, TAKELIAI
SKLYPŲ RIBOS
Melno sutartimi nustatytos LDK valstybinės sienos atkarpa II (unikalus kodas Kultūros vertybių registre 32633)
REKREACINIS TAKAS *1550m²*
REKREACINĖ PATYRIMŲ ERDVĖ - Kneipo takas *820m²*
ASFALTUOTA AUTOMOBILIŲ AIKŠTELĖ - *1600m²*
ATNAUJINAMAS ESAMAS TAKAS *2160m²*
PRATĘSIAMAS ESAMAS TAKAS *980m²*
PROJEKTUOJAMŲ ĮRENGINIŲ VIETOS
PROJEKTUOJAMI ŠVIESTUVŲ STULPAI *16vnt.*

KNEIPO TAKO FAKTŪROS / DANGOS:


KŪLGRINDA


MEDGRINDA


VILKDUOBĖ

Visas pažintinio rekreacinio tako traktas siūlomas skirstyti į penkias skirtingas potemes, kurioms būtų dedikuoti atskiri jo sektoriai: 1. Istorinis pažintinis; 2. Gynybinis; 3. Infrastruktūrinis; 4. Kultūrinis; 5. Vietovės gamtinis. Melno tako pradžia ir pabaiga formuojamos kuriant lokalius vietoženklius, kurie atliktų tiek informacinę, tiek ir vizualinio atraktoriaus funkciją. Tako pradžioje siūlomas atviras informacinis paviljonas, kuriame būtų pateiktos pagrindinės žinios apie Melno sutartį, jos svarbą bei Melno tako struktūros informacija; Tako gale siūlomas vietoženklis – regykla, kuri atliktų vizualinio atraktoriaus

funkciją bei išpildytų 5 sektoriaus vietovės gamtinio aspekto potemę, sukuriant galimybę lankytojui apžvelgti Melno sienos vizualinį kanalą bei smilpieves iš aukštesnės altitudės. Preliminarus regyklos aukštis 9-12m, jo planinei erdvinei struktūrai pasitelktas baltiškas žalčio simbolis. 2-ojo tako sektoriaus atkarpa, dedikuotas karybai ir gynybai suteiktų daugiau informacijos apie žemaičių gynybos būdus, kovojant su Livonijos ordinu; 3-iasis infrastruktūros aspektas būtų atskleidžiamas pateikiat žinias ir interaktyvią informaciją apie kelių ir slaptosios infrastruktūros elementus (kūlgrinda, Medgrinda), bei jos pasikeitimus po Melno sutarties. Be to Infrastruktūros sektoriaus potemėje būtų atskleistas sienos, kaip ribos įtaka vėlesniems Lietuvos raidos laikotarpiams bei knygnešystės reiškiniui Palangoje. 4 -asis Kultūros potemės sektorius galėtų būti dedikuotas skirtingiems kultūros reiškiniams ir asmenybėms pažymėti, kurie yra susiję su Melno sutartimi (kunig. Vytautas, LDK karalius Jogaila) ir jos pasekmėmis Lietuvai. Čia meninių simpoziumų forma galėtų būti sukurtos skirtingo dydžio ir pobūdžio konceptualios skulptūrinės kompozicijos, skatinančio kultūrinę kolektyvinę atmintį.

Pricipinė projekto schema:

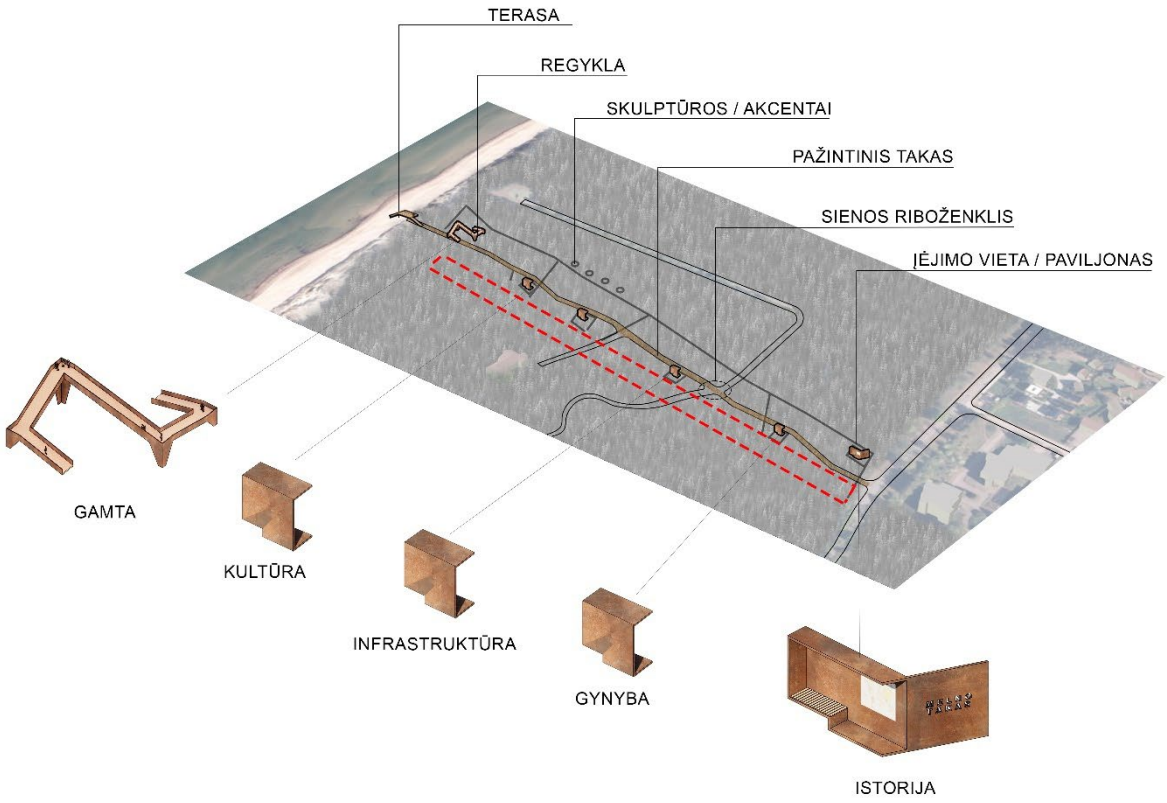

Melno tako koncepcija siekiama sukurti reikšmingą socialinę infrastruktūrą ir kultūrinės traukos vietą. Ji galėtų būti lydima papildomų organizuotų įvykių, mokslinių tyrimų bei leidinių, kurie padėtų atskleisti šios sutarties svarbą skirtingais aspektais ir atliktų svarbią edukacijos misiją ne tik Palangos bendruomenei, bet ir nacionaliniu lygmeniu.

PROJEKTUOJAMI KILNOJAMI OBJEKTAI

Teritorijoje projektuojami objektai

NR	PAVADINIMAS	KIEKIS	APRAŠYMAS
1	Paviljonas	1	Paviljonas su suoliuku, infostendu ir įmontuotų šviestuvų, (h=3.0m)
2	Infostendas	4	Infostendas su suoliuku ir įmontuotų šviestuvų (keturi vienetai), h=2.0m
3	Regykla	1	Regykla, h=10.5m
4	Skulptūros/akcentai	1	Skulptūriniai elementai, >h=4m
5	Pėsčiųjų takas		
6	Kneipo tako zona		
7	Terasa	1	Terasa, h=3,5m
8	Vaikų žaidimų aikštelė	1	
9	Muitinės namelis	1	Muitinės namelis, h=2,26m
10	Pliažo tinklinis	1	
11	Pliažo tenisas	1	
12	BIO tualetas	1	
13	Automobilų stovėjimo aikštelė	1	

Techniniai sprendiniai

Visų kilnojamųjų įrenginių sprendinių aprašai pateikiami atitinkamuose brėžiniuose. Bendruoju atveju kilnojami įrenginiai numatomi įgyvendinti, taikant minimalios invazijos polių sprendimus pamatams; plokštumų formavimui numatomi naudoti plieno profiliai, kurie padengiami antikoroziniais dažais arba kitomis priemonėmis, ant kurių tvirtinama skirtinga apdaila. Numatoma taikyti dvejopas apdailos tipas: (a) korteno arba rūdinto plieno lakštai, tvirtinami ant karkaso; (b) termo mediena.

Dizaino ir informacinių stendų sprendiniai detalizuotini atskirai, papildomai derinant informacijos pobūdį bei turinį.

Vaikų žaidimoų aikštelei, Pliažo tinklinio ir teniso, Bio tualetų Objektams naudojami tipiniai įrenginiai. Visi jie atitiks saugaus naudojimo ir kitus privalomuosius reikalavimus.

Kneipo taką numatoma įgyvendinti , numatant minimalų įmanomą poveikį aplinkai.
Šiame apraše numatoma atnaujinti ir suremontuoti esamą pėsčiųjų taką, taikant Palangos miestui būdingus sprendinius. Ten, kur įmanoma, numatoma medinė pėsčiųjų tako danga.

Skulptūriniai akcentai numatomi detalizuoti atskirai.
Automobilių stovėjimo aikštelė įgyvendinama atskiro Susisiekimo projektu;
Visi techniniai sprendiniai atitiks galiojančius LR reglamentus, normas bei įstatymus.

Koncepcijos vizualizacijos:



Paviljono-infostendo vizualizacija


Infostendo vizualizacija



Regyklos vizualizacija



Regyklos vizualizacija



Muitinės namelio vizualizacija



Terasos vizualizacija

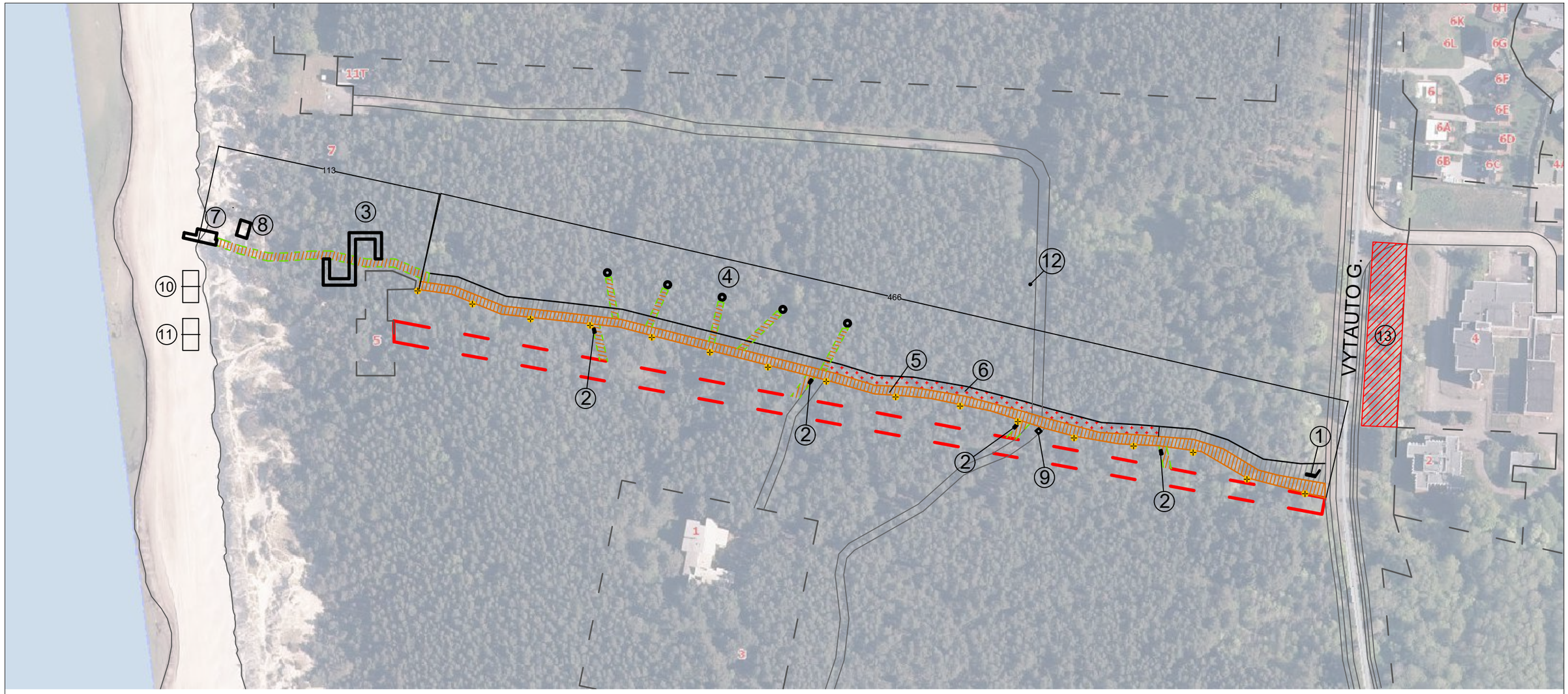



KNEIPO TAKO FAKTŪROS:
Smėlis, skujos, šakelės, žolė, konkorežiai, pagaliukai, smulkūs akmenukai, stambūs akmenukai, lygus akmuo

OBJEKTAI

1 PAVILJONAS SU SUOLIUKU
2 STENDAI SU SUOLIUKU
3 REGYKLA
4 SKULPTŪROS | AKCENTAI
5 PĖSČIŲJŲ TAKAS
6 KNEIPO TAKO ZONA
7 MELNO TERASA
8 VAIKŲ ŽAIDIMŲ AIKŠTELĖ
9 MUITINĖS NAMELIS
10 PLIAŽO TINKLINIS
11 PLIAŽO TENISAS
12 BIO TUALETAS
13 AUTOMOBILIŲ STOVĖJIMO AIKŠT.

EKSPLIKACIJA

- ESAMI KELIAI, TAKELIAI
- SKLYPŲ RIBOS
- Melno sutartimi nustatytos LDK valstybinės sienos atkarpa II (unikalus kodas Kultūros vertybių registre 32633)
- REKREACINIS TAKAS *1550m²*
- REKREACINĖ PATYRIMŲ ERDVĖ - Kneipo takas *820m²*
- ASFALTUOTA AUTOMOBILIŲ AIKŠTELĖ - *1600m²*
- ATNAUJINAMAS ESAMAS TAKAS *2160m²*
- PRATĘSIAMAS ESAMAS TAKAS *980m²*
- PROJEKTUOJAMŲ ĮRENGINIŲ VIETOS
- PROJEKTUOJAMI ŠVIESTUVŲ STULPAI *16vnt.*

PASTABA: objektų koordinatės tikslinamos atsižvelgiant į saugotinus augalus

AEXN, UAB
A. Strazdelio g. 3-101, Vilnius
+370 686 09757
info@aexn.lt

A914	PV	Martynas Mankus	
	Arch.	Tomas Grunskis	
	Arch.	Tomas Rimkus	

OBJEKTO PAVADINIMAS:
Kilnojamųjų laikinų įrenginių išdėstymas nuo Vytauto g. iki kopų lygiagrečiai Melno Sutartimi nustatytos LDK valstybės sienos II atkarpai.

BRĖŽINIO PAVADINIMAS: GENPLANO SCHEMA

M 1:2000

LAIDA

LT

STATYTOJAS:
UŽSAKOVAS: UAB „Vytauto 4“, į. k. 305434936, Sodo tak. 6, Ringaudų k., LT-53348 Kauno r.

BRĖŽINIO ŽYMUO: SP-PP- 01

LAPAS	LAPŲ
1	1

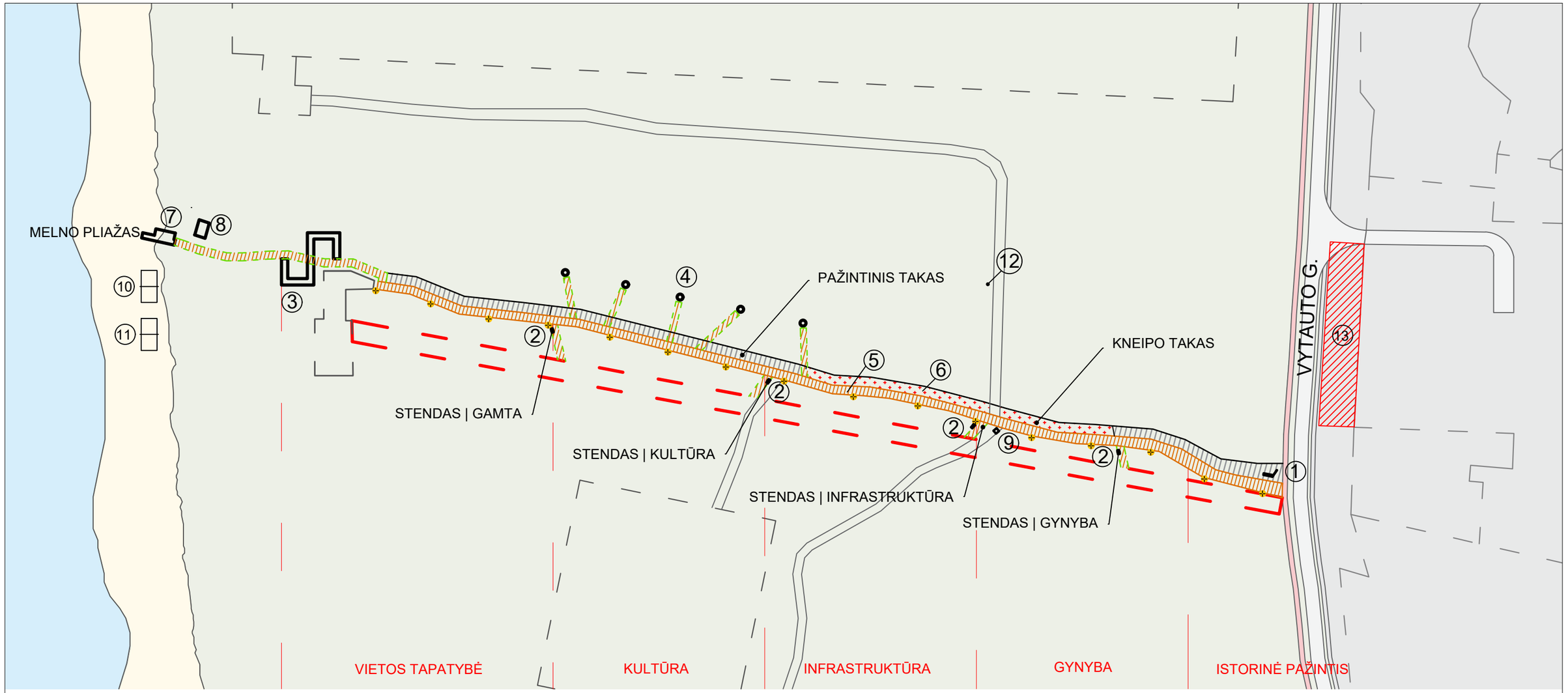

PASTABA: objektų koordinatės tikslinamos atsižvelgiant į saugotinus augalus

Kūlgrindos tako įrengimo principinis pjūvis

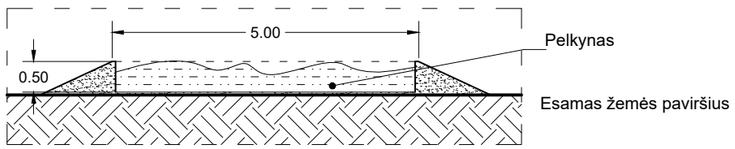

Medgrindos tako įrengimo principinis pjūvis

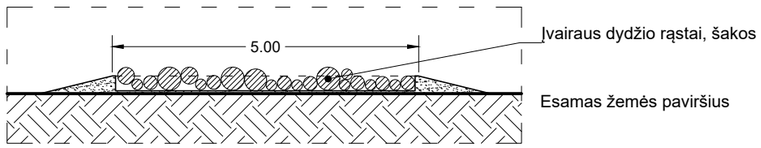

OBJEKTAI

1 PAVILJONAS SU SUOLIUKU
2 STENDAI SU SUOLIUKU
3 REGYKLA
4 SKULPTŪROS | AKCENTAI
5 PĖSČIŲJŲ TAKAS
6 KNEIPO TAKO ZONA
7 MELNO TERASA
8 VAIKŲ ŽAIDIMŲ AIKŠTELĖ
9 MUITINĖS NAMELIS
10 PLIAŽO TINKLINIS
11 PLIAŽO TENISAS
12 BIO TUALETAS
13 AUTOMOBILIŲ STOVĖJIMO AIKŠT.

EKSPLIKACIJA

- ESAMI KELIAI, TAKELIAI
- SKLYPŲ RIBOS
- Melno sutartimi nustatytos LDK valstybinės sienos atkarpa II (unikalus kodas Kultūros vertybių registre 32633)
- REKREACINIS TAKAS *1550m²*
- REKREACINĖ PATYRIMŲ ERDVĖ - Kneipo takas *820m²*
- ASFALTUOTA AUTOMOBILIŲ AIKŠTELĖ - *1600m²*
- ATNAUJINAMAS ESAMAS TAKAS *2160m²*
- PRATĘSIAMAS ESAMAS TAKAS *980m²*
- PROJEKTUOJAMŲ ĮRENGINIŲ VIETOS
- PROJEKTUOJAMI ŠVIESTUVŲ STULPAI *16vnt.*

AEXN, UAB
A. Strazdelio g. 3-101, Vilnius
+370 686 09757
info@aexn.lt

OBJEKTO PAVADINIMAS:
Kilnojamųjų laikinų įrenginių išdėstymas nuo Vytauto g. iki kopų lygiagrečiai Melno Sutartimi nustatytos LDK valstybės sienos II atkarpai.

A914	PV	Martynas Mankus	
	Arch.	Tomas Grunskis	
	Arch.	Tomas Rimkus	

BRĖŽINIO PAVADINIMAS: KONCEPCIJOS SCHEMA
M 1:2000
LAIDA

LT

STATYTOJAS:
UŽSAKOVAS: UAB „Vytauto 4“, į. k. 305434936, Sodo tak. 6, Ringaudų k., LT-53348 Kauno r.

BRĖŽINIO ŽYMUO: SP-PP- 02

LAPAS	LAPŲ
1	1

Informacinis stendas su LED pašvietimu,
Informacijos turinys ir dizainas.

derinama papildomai

VAIZDAS IŠ PRIEKIO

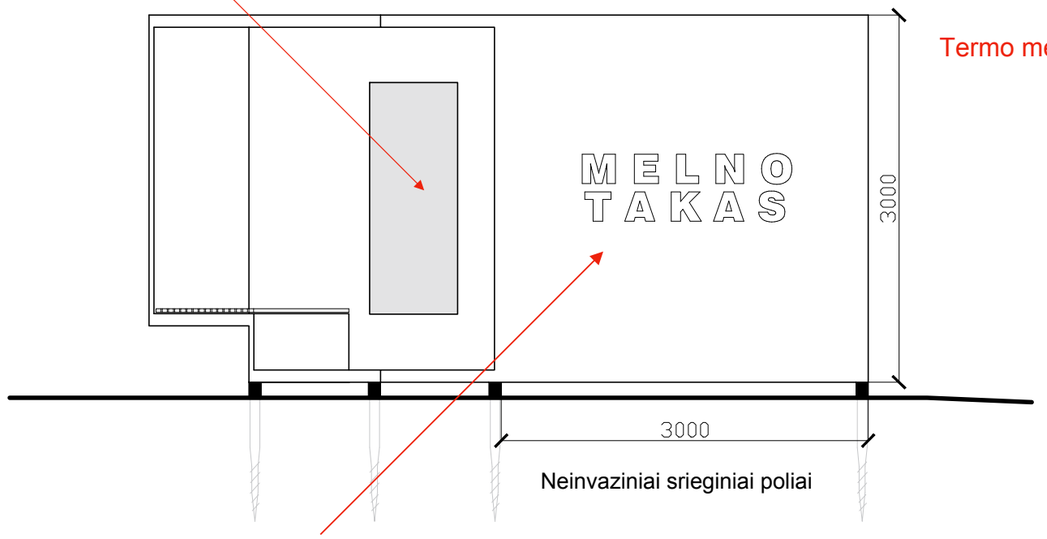

Informacinis stendas su LED pašvietimu,
Informacijos turinys ir dizainas

derinama papildomai

Termo medienos suolas

VAIZDAS IŠ ŠONO

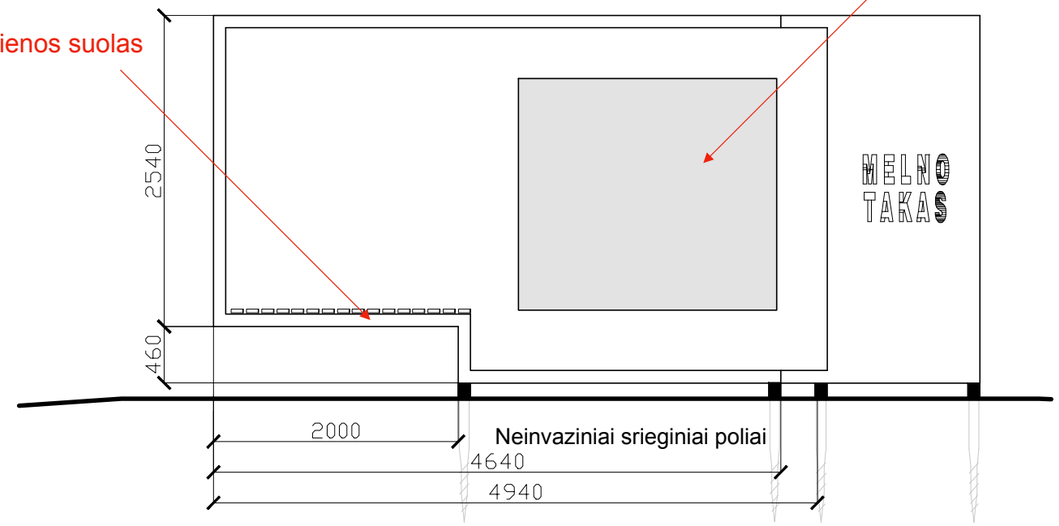

APRAŠAS:

APDAILA: Rūdintas kortenas arba rūdinti plieno laktšai, tvirtinami prie plieno karkaso, Atskiros plokštumos frezuojamos;

KONSTRUKCIJA: Plieno erdvinis rėmas / karkasas, virintas, padengtas antikorozine danga

PAMATAS: neinvaziniai srieginiai poliukai (Minimalus įmanomas poveikis į gruntą)

APŠVIETIMAS: LED pašvietimas nuo stacionaraus arba saulės baterijos elemento;

SUOLAS: Termo medienos tašai, vienas gaminys, tvirtinami ant plieno apdailos per tarpines, užtikrinant ilgalaikę eksploataciją;)

PLANAS

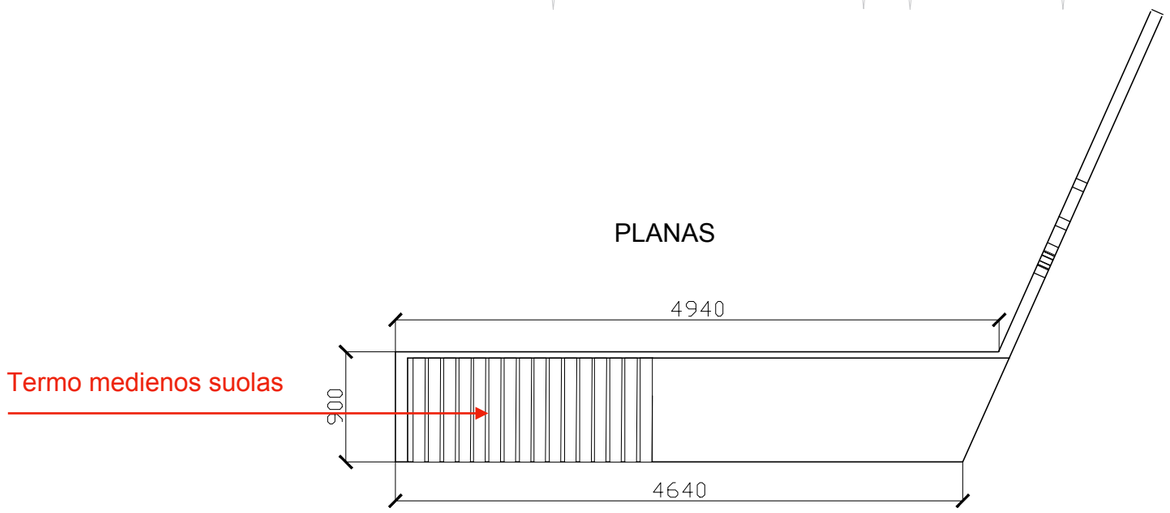

BENDROS PASTABOS:

1. Techniniai sprendiniai privalo užtikrinti saugų objekto naudojimą;
2. Visi pakeitimai ir techninės detalės privalo būti derinamos su Autoriais - UAB "AEXN

MEDŽIAGŲ KIEKIŲ LENTELĖ		
OBJEKTAS	MEDŽIAGA	KIEKIS m^2
Paviljonas	Kortenas (5mm)	71
	Medis	3,6

AEXN, UAB
A. Strazdelio g. 3-101, Vilnius
+370 686 09757
info@aexn.lt

OBJEKTO PAVADINIMAS:
Kilnojamųjų įrenginių įrengimas nuo Vytauto g. iki kopų lygiagrečiai Melno Sutartimi nustatytos LDK valstybės sienos, Palangoje

A914	PV	Martynas Mankus	
	Arch.	Tomas Grunskis	
	Arch.	Tomas Rimkus	

BRĖŽINIO PAVADINIMAS: OBJEKTAS 1 - PAVILJONAS
M 1:50
LAIDA

LT

STATYTOJAS: UAB „Vytauto 4“, į. k. 305434936,
UŽSAKOVAS: Sodo tak. 6, Ringaudų k., LT-53348 Kauno r.

BRĖŽINIO ŽYMUO: PP-SA- 01

LAPAS	LAPŲ
1	1

VAIZDAS IŠ PRIEKIO

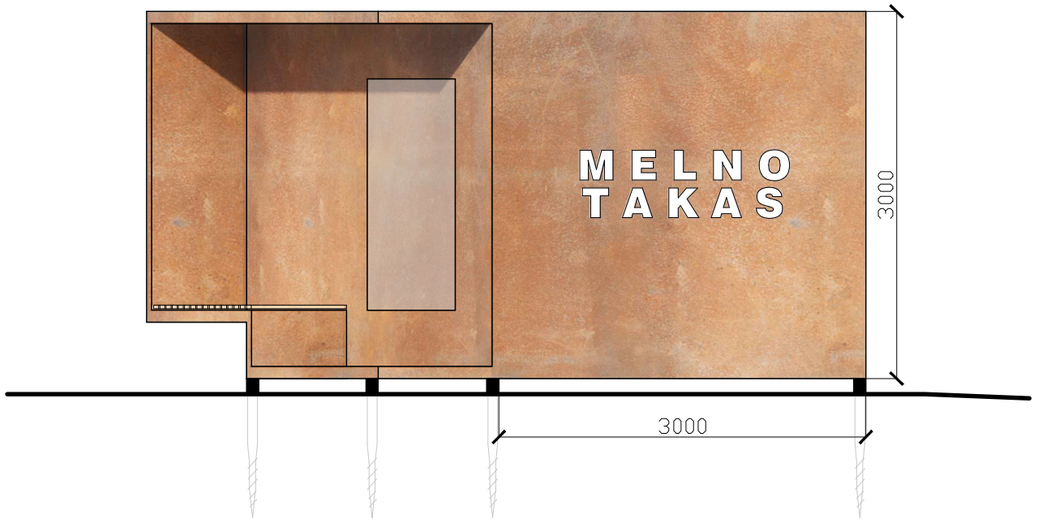

VAIZDAS IŠ ŠONO

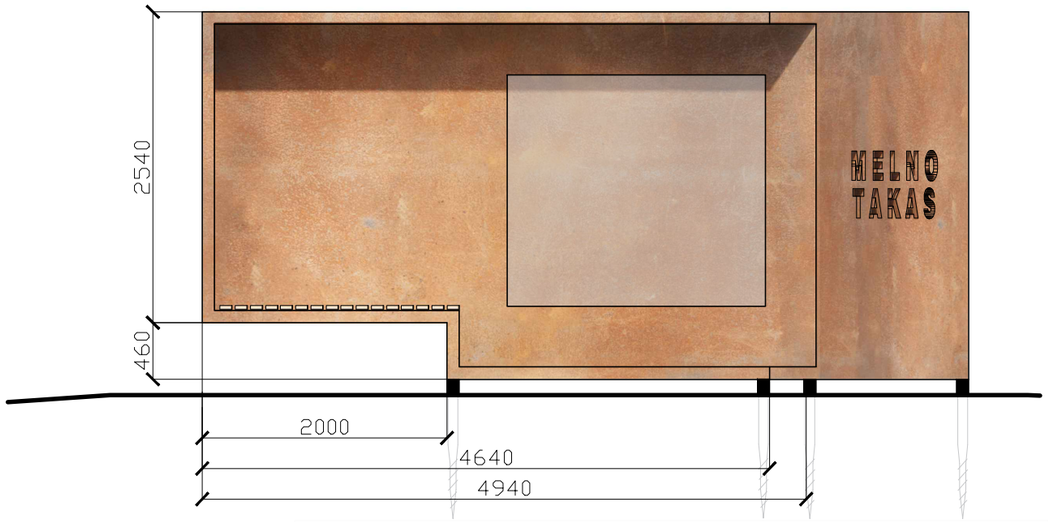

VIZUALIZACIJA



PLANAS

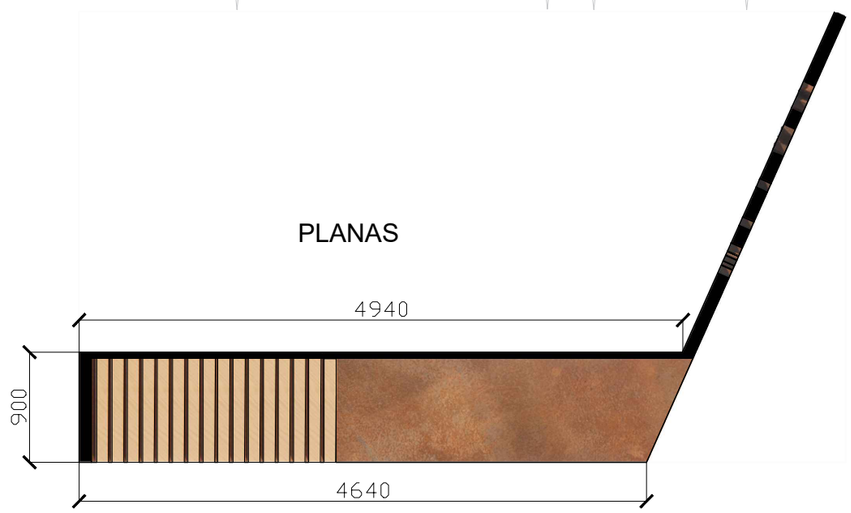

OBJEKTO VIETA TERITORIJOJE

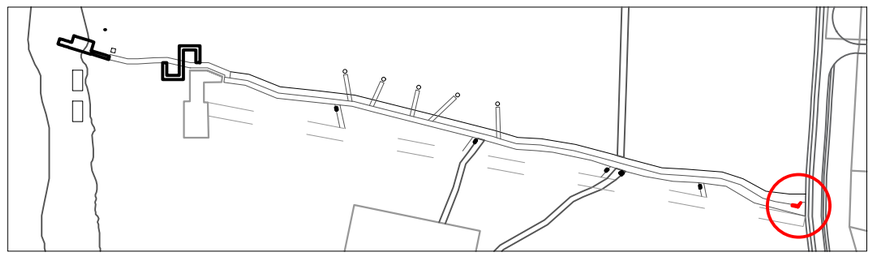

BENDROS PASTABOS:

1. Techniniai sprendiniai privalo užtikrinti saugų objekto naudojimą;
2. Visi pakeitimai ir techninės detalės privalo būti derinamos su Autoriais - UAB "AEXN

AEXN, UAB
A. Strazdelio g. 3-101, Vilnius
+370 686 09757
info@aexn.lt

A914	PV	Martynas Mankus	
	Arch.	Tomas Grunskis	
	Arch.	Tomas Rimkus	

OBJEKTO PAVADINIMAS:
Kilnojamųjų įrenginių įrengimas nuo Vytauto g. iki kopų lygiagrečiai Melno Sutartimi nustatytos LDK valstybės sienos, Palangoje

BRĖŽINIO PAVADINIMAS: M 1:50 LAIDA
OBJEKTAS 1 - PAVILJONAS

LT

STATYTOJAS: Palangos miesto savivaldybė
UŽSAKOVAS: Vytauto 4, UAB

BRĖŽINIO ŽYMUO: PP-SA- 01-1

LAPAS	LAPŲ
1	1

Informacinis stendas su LED pašvietimu,
Informacijos turinys ir dizainas

derinama papildomai

VAIZDAS IŠ PRIEKIO

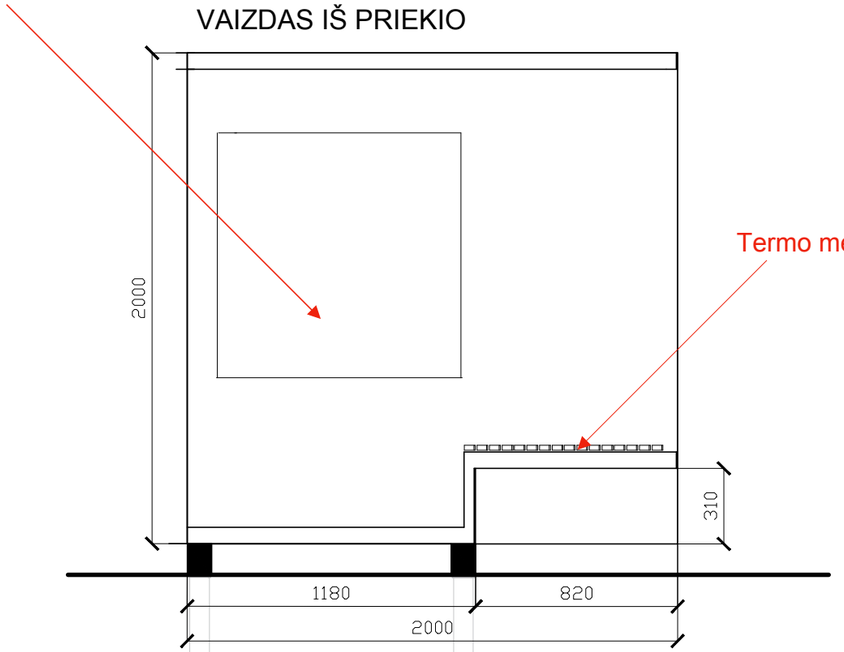

VAIZDAS IŠ ŠONO

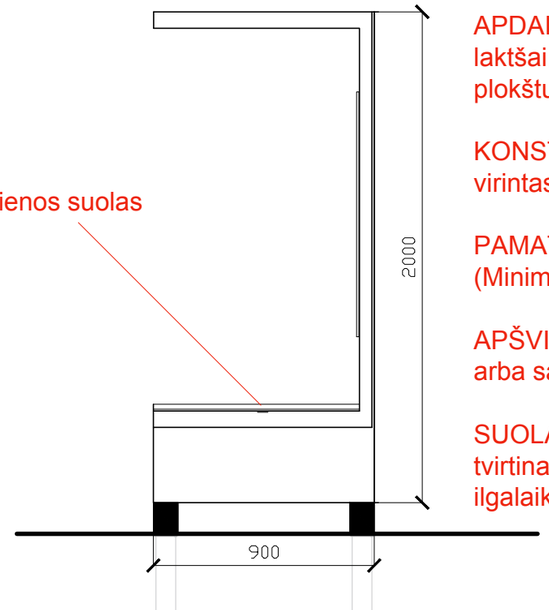

APRAŠAS:

APDAILA: Rūdintas kortenas arba rūdinti plieno laktšai, tvirtinami prie plieno karkaso, Atskiros plokštumos frezuojamos;

KONSTRUKCIJA: Plieno erdvinis rėmas / karkasas, virintas, padengtas antikorozine danga

PAMATAS: neinvaziniai srieginiai poliukai (Minimalus įmanomas poveikis į gruntą)

APŠVIETIMAS: LED pašvietimas nuo stacionaraus arba saulės baterijos elemento;

SUOLAS: Termo medienos tašai, vienas gaminys, tvirtinami ant plieno apdailos per tarpines, užtikrinant ilgalaikę eksploataciją;

PLANAS

Termo medienos suolas

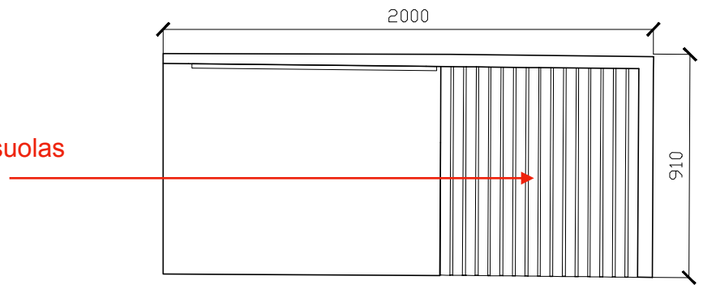

BENDROS PASTABOS:

1. Techniniai sprendiniai privalo užtikrinti saugų objekto naudojimą;
2. Visi pakeitimai ir techninės detalės privalo būti derinamos su Autoriais - UAB "AEXN

MEDŽIAGŲ KIEKIŲ LENTELĖ		
OBJEKTAS	MEDŽIAGA	KIEKIS m^2
Stendas	Kortenas (5mm)	16
	Medis	1,5

OBJEKTŲ SKAIČIUS - *4vnt.*

AEXN, UAB
A. Strazdelio g. 3-101, Vilnius
+370 686 09757
info@aexn.lt

OBJEKTO PAVADINIMAS:
Kilnojamųjų įrenginių įrengimas nuo Vytauto g. iki kopų lygiagrečiai Melno
Sutartimi nustatytos LDK valstybės sienos, Palangoje

A914	PV	Martynas Mankus	
	Arch.	Tomas Grunskis	
	Arch.	Tomas Rimkus	

BRĖŽINIO PAVADINIMAS: OBJEKTAS 2 - STENDAS

M 1:25

LAIDA

LT

STATYTOJAS: UAB „Vytauto 4“, į. k. 305434936, Sodo tak. 6, Ringaudų k., LT-53348 Kauno r.

UŽSAKOVAS:

BRĖŽINIO ŽYMUO: PP-SA- 02

LAPAS	LAPŲ
1	1

VAIZDAS IŠ PRIEKIO

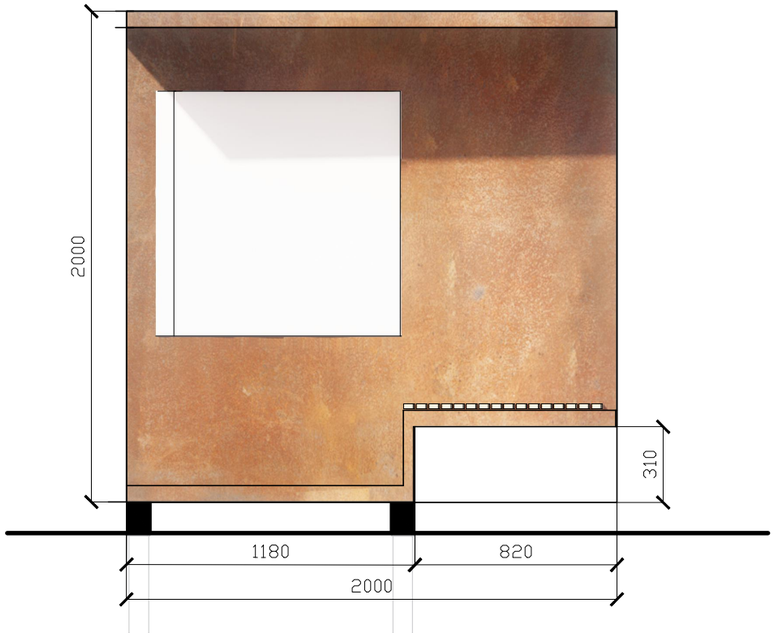

VAIZDAS IŠ ŠONO

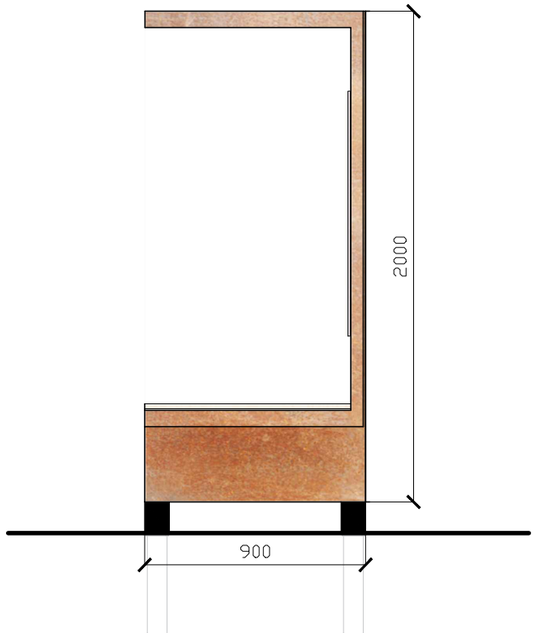

VIZUALIZACIJA



PLANAS



OBJEKTO VIETA TERITORIJOJE

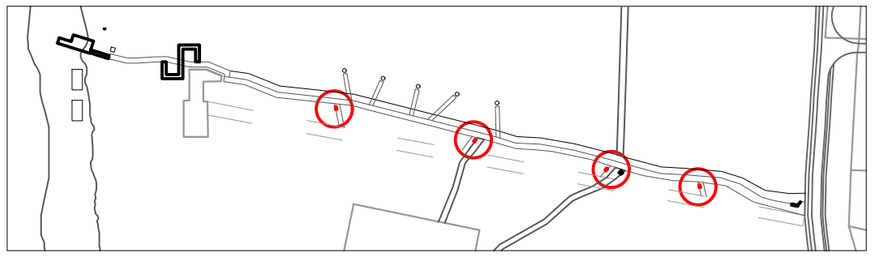

BENDROS PASTABOS:

1. Techniniai sprendiniai privalo užtikrinti saugų objekto naudojimą;
2. Visi pakeitimai ir techninės detalės privalo būti derinamos su Autoriais - UAB "AEXN

AEXN, UAB
A. Strazdelio g. 3-101, Vilnius
+370 686 09757
info@aexn.lt

OBJEKTO PAVADINIMAS:
Kilnojamųjų įrenginių įrengimas nuo Vytauto g. iki kopų lygiagrečiai Melno Sutartimi nustatytos LDK valstybės sienos, Palangoje e.

A914	PV	Martynas Mankus	
	Arch.	Tomas Grunskis	
	Arch.	Tomas Rimkus	

BRĖŽINIO PAVADINIMAS: OBJEKTAS 2 - STENDAS

M 1:25

LAIDA

LT

STATYTOJAS: Palangos miesto savivaldybė

UŽSAKOVAS: Vytauto 4, UAB

BRĖŽINIO ŽYMUO: PP-SA- 02-2

LAPAS 1

LAPŲ 1

VAIZDAS IŠ PRIEKIO

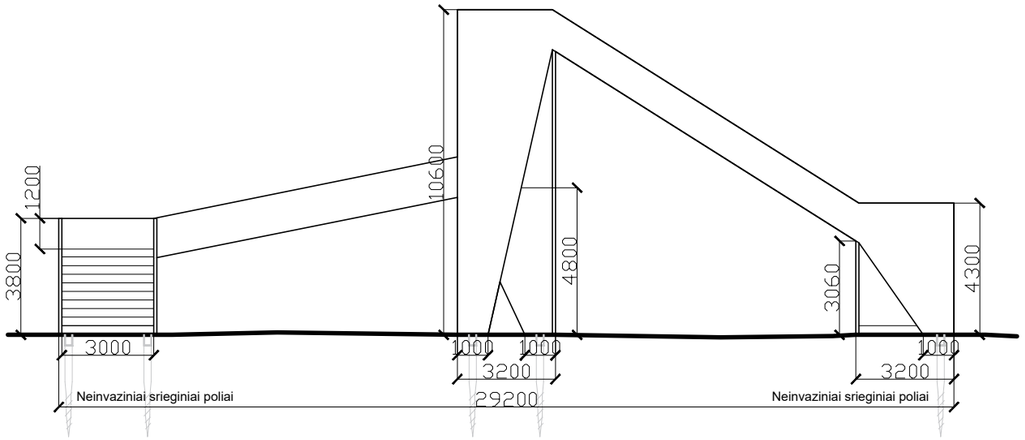

VAIZDAS IŠ ŠONO

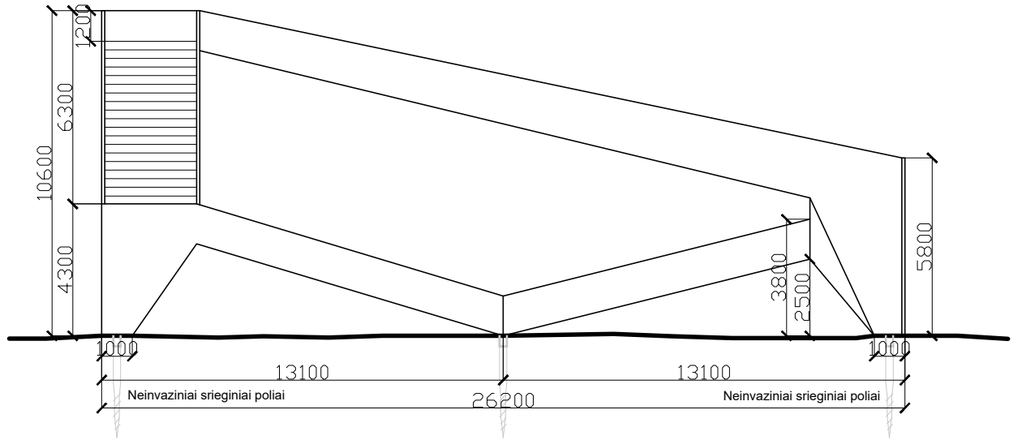

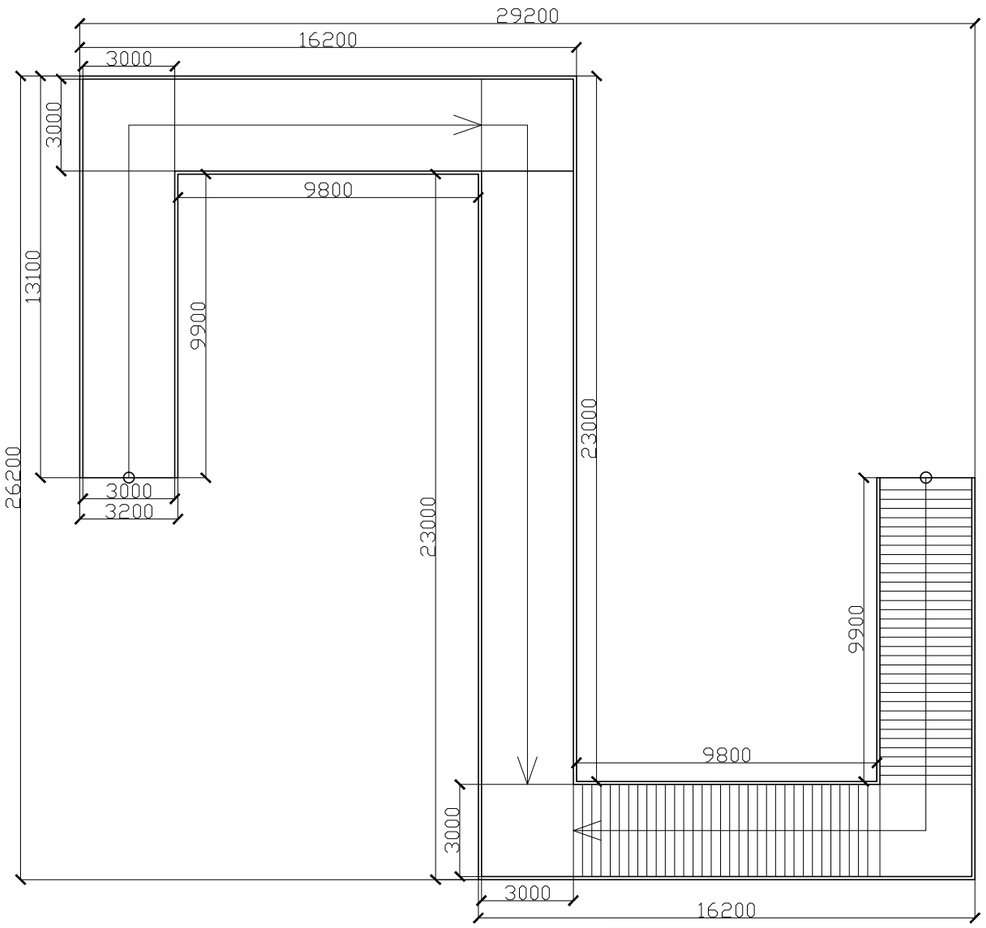

PLANAS

APRAŠAS:

APDAILA: Rūdintas kortenas arba rūdinti plieno laktšai, tvirtinami prie plieno karkaso, Atskiros plokštumos frezuojamos;

KONSTRUKCIJA: Plieno erdvinis rėmas / karkasas, virintas, padengtas antikorozine danga

PAMATAS: neinvaziniai srieginiai poliukai (Minimalus įmanomas poveikis į gruntą)

APŠVIETIMAS: LED pašvietimas nuo stacionaraus arba saulės baterijos elemento;

PAKOPOS: Termo medienos tašai, virtinami ant plieno apdailos per tarpines, užtikrinant ilgalaikę eksploataciją;)

BENDROS PASTABOS:

1. Techniniai sprendiniai privalo užtikrinti saugų objekto naudojimą;
2. Visi pakeitimai ir techninės detalės privalo būti derinamos su Autoriais - UAB "AEXN

MEDŽIAGŲ KIEKIŲ LENTELĖ		
OBJEKTAS	MEDŽIAGA	KIEKIS m^2
Regykla	Kortenas (5mm)	900
	Medinis takas	50
	Mediniai laiptai	20

AEXN, UAB
A. Strazdelio g. 3-101, Vilnius
+370 686 09757
info@aexn.lt

OBJEKTO PAVADINIMAS:
Kilnojamųjų įrenginių įrengimas nuo Vytauto g. iki kopų lygiagrečiai Melno
Sutartimi nustatytos LDK valstybės sienos, Palangoje

A914	PV	Martynas Mankus	
	Arch.	Tomas Grunskis	
	Arch.	Tomas Rimkus	

BRĖŽINIO PAVADINIMAS: M 1:200 LAIDA
OBJEKTAS 3 - REGYKLA

LT

STATYTOJAS: UAB „Vytauto 4“, į. k. 305434936,
UŽSAKOVAS: Sodo tak. 6, Ringaudų k.,
LT-53348 Kauno r.

BRĖŽINIO ŽYMUO: PP-SA- 03

LAPAS	LAPŲ
1	1

VAIZDAS IŠ PRIEKIO

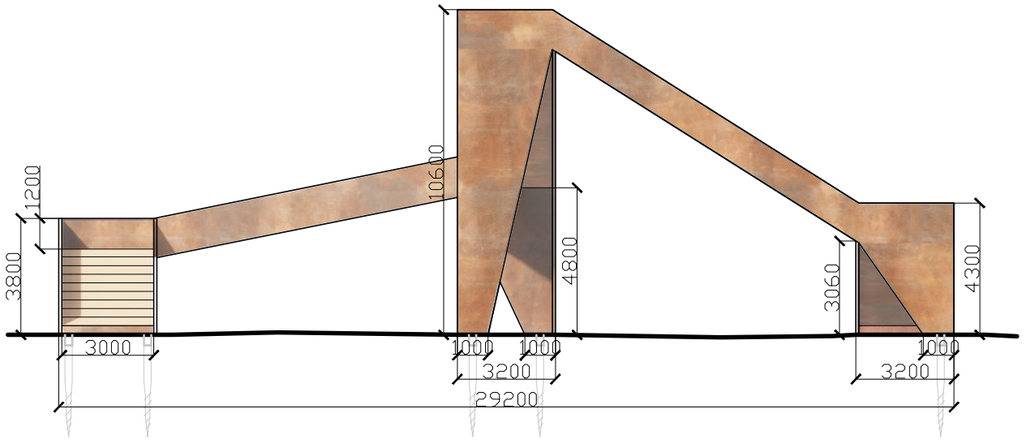

VAIZDAS IŠ ŠONO

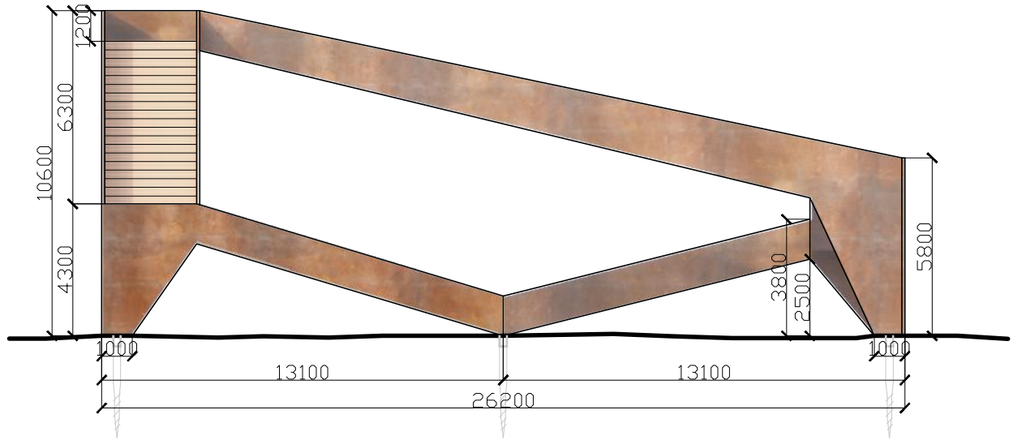

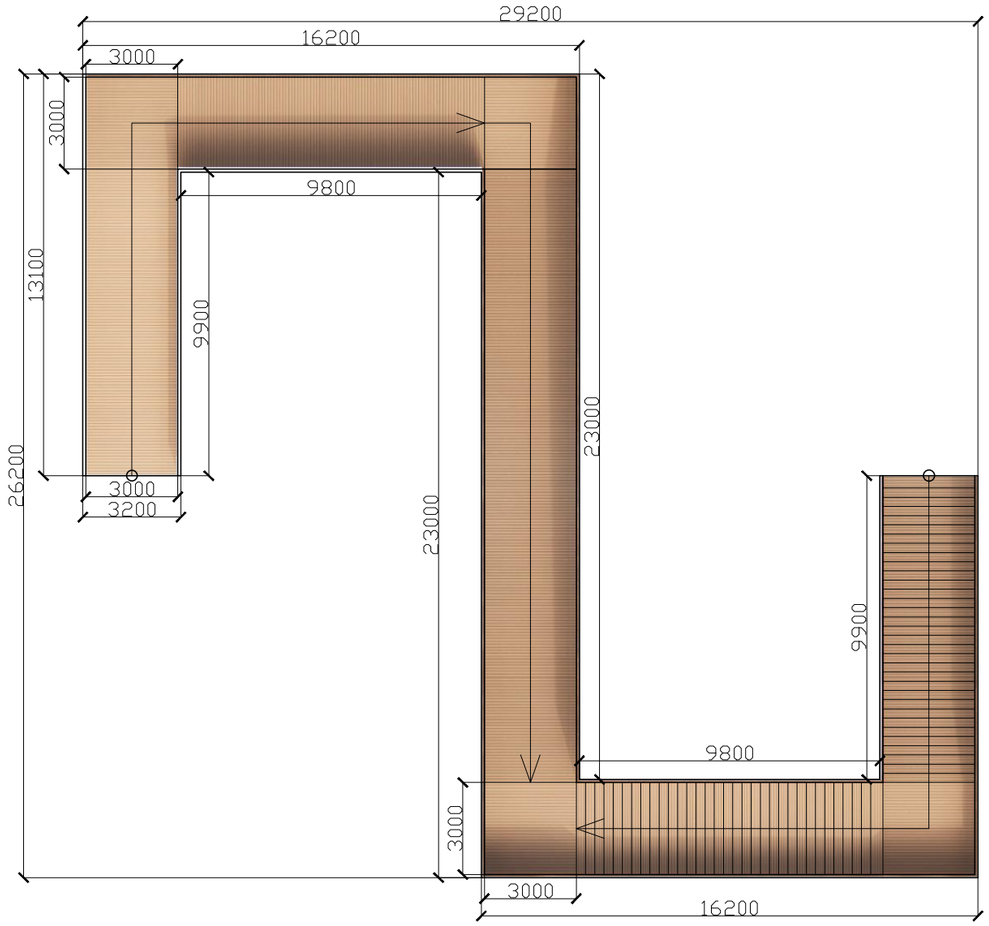

PLANAS



VIZUALIZACIJA

OBJEKTO VIETA TERITORIJOJE

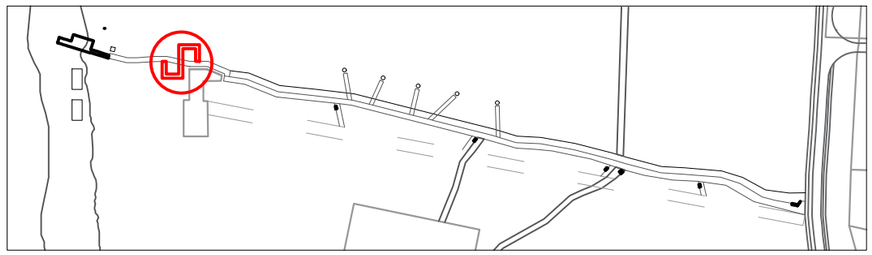

BENDROS PASTABOS:

1. Techniniai sprendiniai privalo užtikrinti saugų objekto naudojimą;
2. Visi pakeitimai ir techninės detalės privalo būti derinamos su Autoriais - UAB "AEXN

AEXN, UAB
A. Strazdelio g. 3-101, Vilnius
+370 686 09757
info@aexn.lt

OBJEKTO PAVADINIMAS:
Kilnojamųjų įrenginių įrengimas nuo Vytauto g. iki kopų lygiagrečiai Melno Sutartimi nustatytos LDK valstybės sienos, Palangoje

A914	PV	Martynas Mankus	
	Arch.	Tomas Grunskis	
	Arch.	Tomas Rimkus	

BRĖŽINIO PAVADINIMAS: OBJEKTAS 3 - REGYKLA

M 1:200

LAIDA

LT

STATYTOJAS: Palangos miesto savivaldybė

UŽSAKOVAS: Vytauto 4, UAB

BRĖŽINIO ŽYMUO: PP-SA- 03-2

LAPAS	LAPŲ
1	1

Termo medienos suolas

VAIZDAS IŠ PRIEKIO

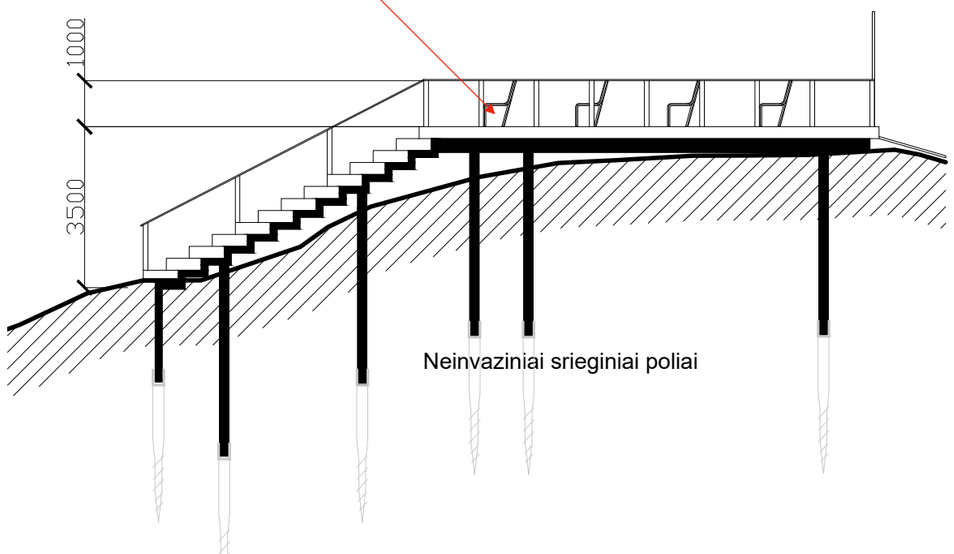

VAIZDAS IŠ VIRŠAUS

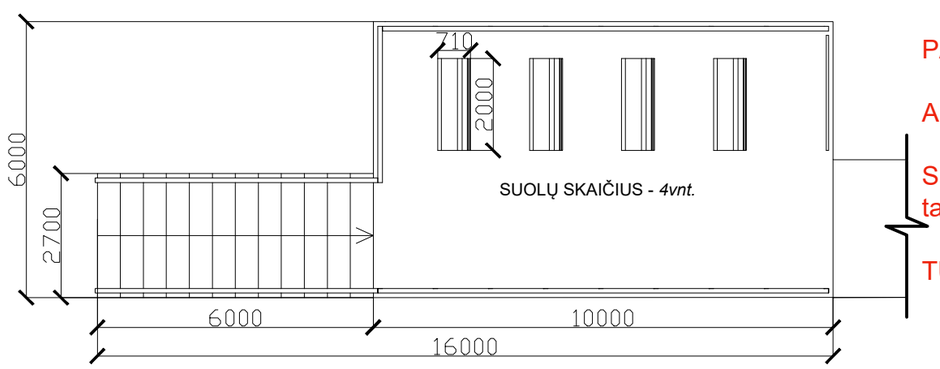

Informacinis stendas su LED pašvietimu, Informacijos turinys ir dizainas derinamas papildomai
APDAILA: Rūdintas kortenas arba rūdinti plieno laktšai, tvirtinami prie plieno karkaso, Atskiros plokštumos frezuojamos;

VAIZDAS IŠ ŠONO

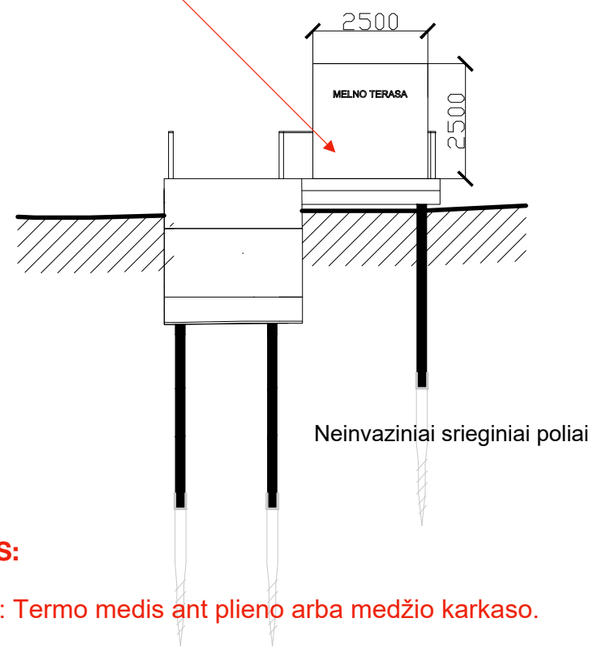

APRAŠAS:

APDAILA: Termo medis ant plieno arba medžio karkaso.

KONSTRUKCIJA: Plieno rėmas / karkasas, virintas, padengtas antikorozine danga

PAMATAS: neinvaziniai srieginiai poliukai (Minimalus įmanomas poveikis į gruntą)

APŠVIETIMAS: LED pašvietimas nuo stacionaraus arba saulės baterijos elemento;

SUOLAI: Termo medienos tašai, suolas - vienas gaminys, tvirtinami ant plieno rėmo per tarpines, užtikrinant ilgalaikę eksploataciją;)

TURĖKLAI: Termo medis ant plieno karkaso.

BENDROS PASTABOS:

1. Techniniai sprendiniai privalo užtikrinti saugų objekto naudojimą;
2. Visi pakeitimai ir techninės detalės privalo būti derinamos su Autoriais - UAB "AEXN

MEDŽIAGŲ KIEKIŲ LENTELĖ		
OBJEKTAS	MEDŽIAGA	KIEKIS m^2
Terasa	Medinė terasa	60
	Mediniai laiptai	16.2
	Medinis suolas	4.7
	Kortenas (5mm)	13

AEXN, UAB
A. Strazdelio g. 3-101, Vilnius
+370 686 09757
info@aexn.lt

A914	PV	Martynas Mankus	
	Arch.	Tomas Grunskis	
	Arch.	Tomas Rimkus	

LT

STATYTOJAS:
UŽSAKOVAS: UAB „Vytauto 4“, į. k. 305434936, Sodo tak. 6, Ringaudų k., LT-53348 Kauno r.

OBJEKTO PAVADINIMAS:
Kilnojamųjų įrenginių įrengimas nuo Vytauto g. iki kopų lygiagrečiai Melno Sutartimi nustatytos LDK valstybės sienos, Palangoje

BRĖŽINIO PAVADINIMAS: M 1:150
OBJEKTAS 4 - MELNO TERASA

LAIDA

BRĖŽINIO ŽYMUO: PP-SA- 04

LAPAS	LAPŲ
1	1

VAIZDAS IŠ PRIEKIO

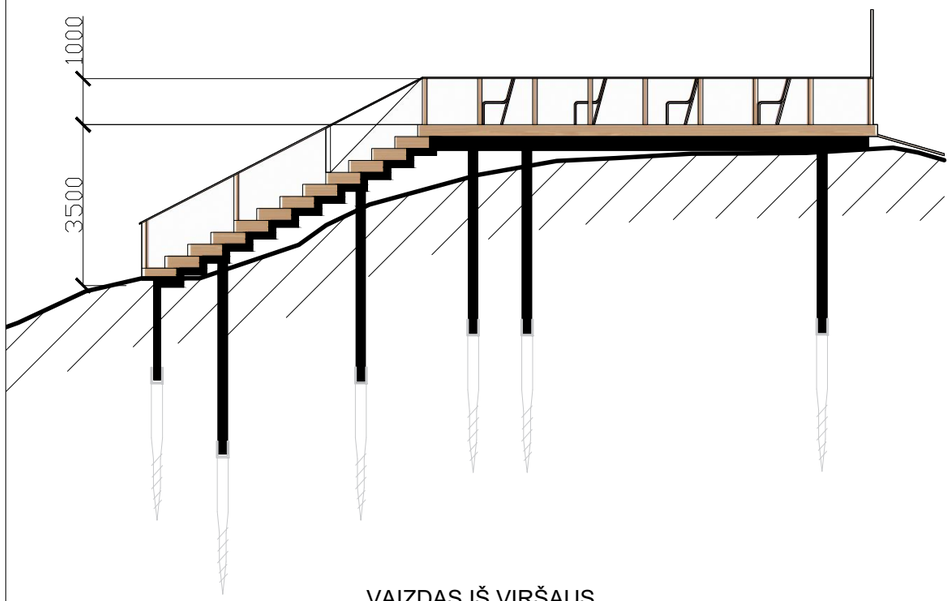

VAIZDAS IŠ ŠONO

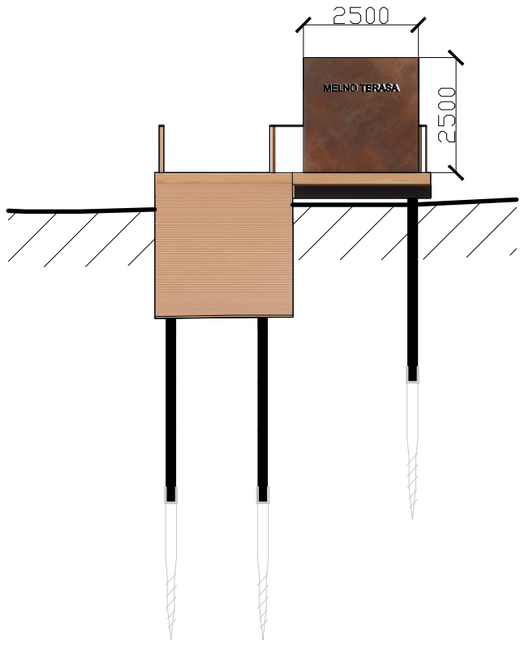

VIZUALIZACIJA



VAIZDAS IŠ VIRŠAUS

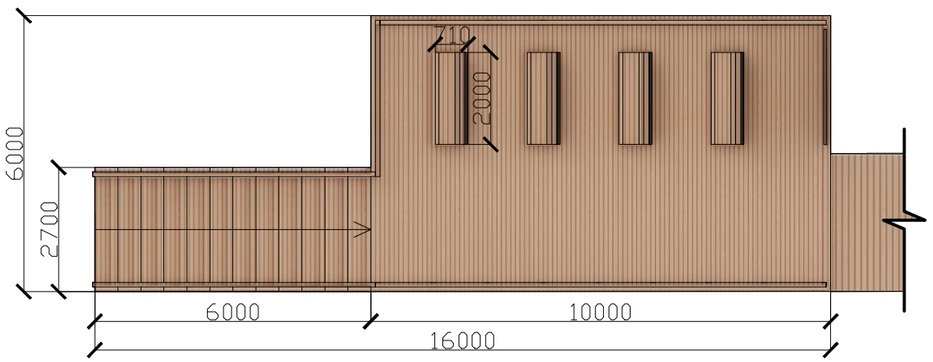

OBJEKTO VIETA TERITORIJOJE

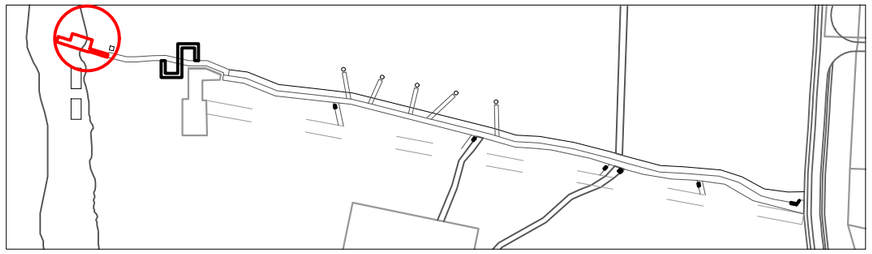

BBENDROS PASTABOS:

1. Techniniai sprendiniai privalo užtikrinti saugų objekto naudojimą;
2. Visi pakeitimai ir techninės detalės privalo būti derinamos su Autoriais - UAB "AEXN

AEXN, UAB
A. Strazdelio g. 3-101, Vilnius
+370 686 09757
info@aexn.lt

OBJEKTO PAVADINIMAS:
Kilnojamųjų įrenginių įrengimas nuo Vytauto g. iki kopų lygiagrečiai Melno
Sutartimi nustatytos LDK valstybės sienos, Palangoje

A914	PV	Martynas Mankus	
	Arch.	Tomas Grunskis	
	Arch.	Tomas Rimkus	

BRĖŽINIO PAVADINIMAS: OBJEKTAS 4 - MELNO TERASA
M 1:150
LAIDA

LT
STATYTOJAS: Palangos miesto savivaldybė
UŽSAKOVAS: Vytauto 4, UAB

BRĖŽINIO ŽYMUO: PP-SA- 04-2
LAPAS 1
LAPŲ 1

VAIZDAS IŠ PRIEKIO

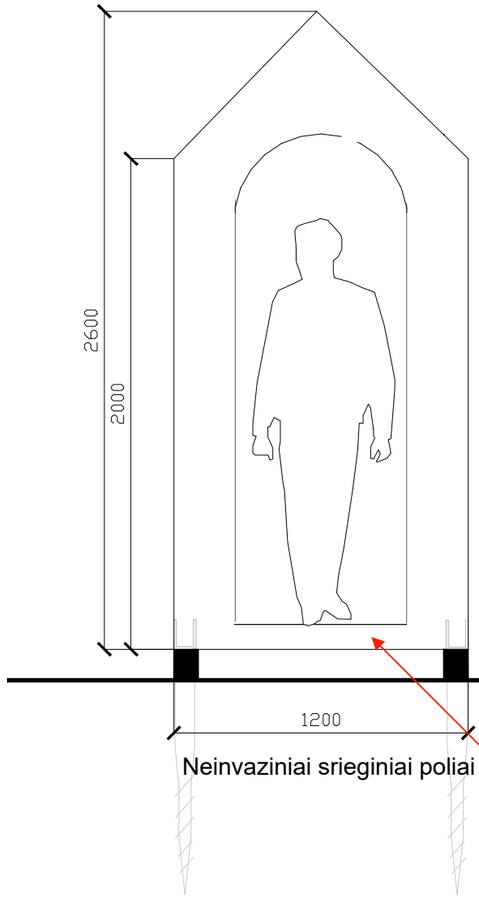

VAIZDAS IŠ ŠONO

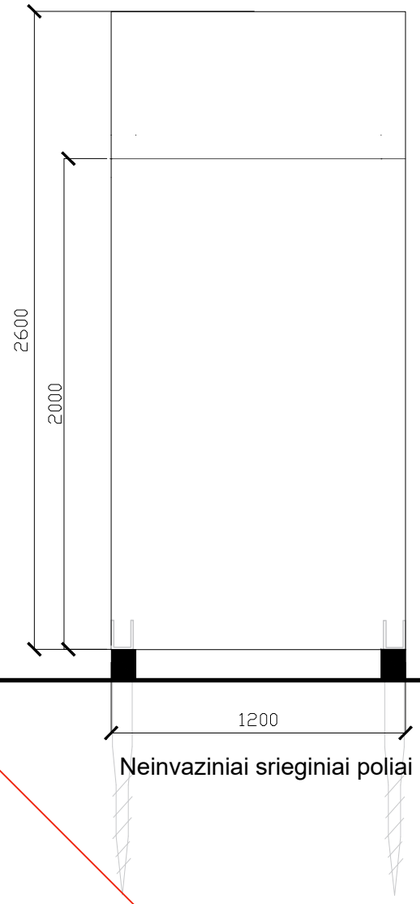

VAIZDAS IŠ VIRŠAUS

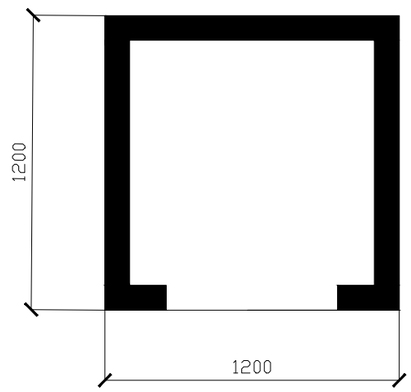

VAIZDAS IŠ PRIEKIO

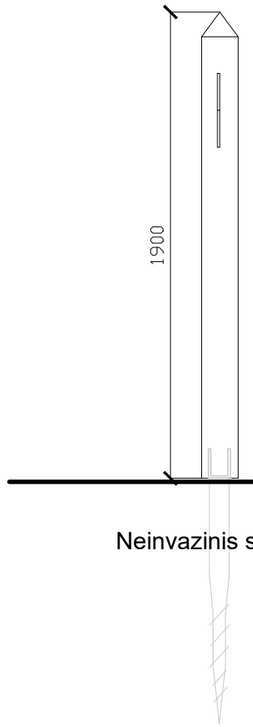

VAIZDAS IŠ ŠONO

VAIZDAS IŠ VIRŠAUS

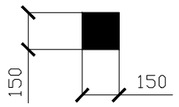

MEDŽIAGŲ KIEKIŲ LENTELĖ		
OBJEKTAS	MEDŽIAGA	KIEKIS m^2
Muitinės namelis	Kortenas (5mm)	28
Ženklas	Kortenas (5mm)	0,5
	Medis	1

APRAŠAS:

APDAILA: Rūdintas kortenas arba rūdinti plieno laktšai, tvirtinami prie plieno karkaso, Atskiros plokštumos frezuojamos;
KONSTRUKCIJA: Plieno erdvinis rėmas / karkasas, virintas, padengtas antikorozine danga
PAMATAS: neinvaziniai srieginiai poliukai (Minimalus įmanomas poveikis į gruntą)
APŠVIETIMAS: LED pašvietimas nuo stacionaraus arba saulės baterijos elemento;
SUOLAS: Termo medienos tašai, vienas gaminys, tvirtinami ant plieno apdailos per tarpines, užtikrinant ilgalaikę eksploataciją;)

BENDROS PASTABOS:

1. Techniniai sprendiniai privalo užtikrinti saugų objekto naudojimą;
2. Visi pakeitimai ir techninės detalės privalo būti derinamos su Autoriais - UAB "AEXN

AEXN, UAB
A. Strazdelio g. 3-101, Vilnius
+370 686 09757
info@aexn.lt

A914	PV	Martynas Mankus	
	Arch.	Tomas Grunskis	
	Arch.	Tomas Rimkus	

OBJEKTO PAVADINIMAS:
Kilnojamųjų įrenginių įrenginys nuo Vytauto g. iki kopų lygiagrečiai Melno
Sutartimi nustatytos LDK valstybės sienos, Palangoje

BRĖŽINIO PAVADINIMAS: M 1:25
OBJEKTAS 5 - Muitinės namelis

LAIDA:

LT

STATYTOJAS: UAB „Vytauto 4“, į. k. 305434936,
UŽSAKOVAS: Sodo tak. 6, Ringaudų k.,
LT-53348 Kauno r.

BRĖŽINIO ŽYMUO: PP-SA- 05

LAPAS	LAPŲ
1	1

VAIZDAS IŠ PRIEKIO

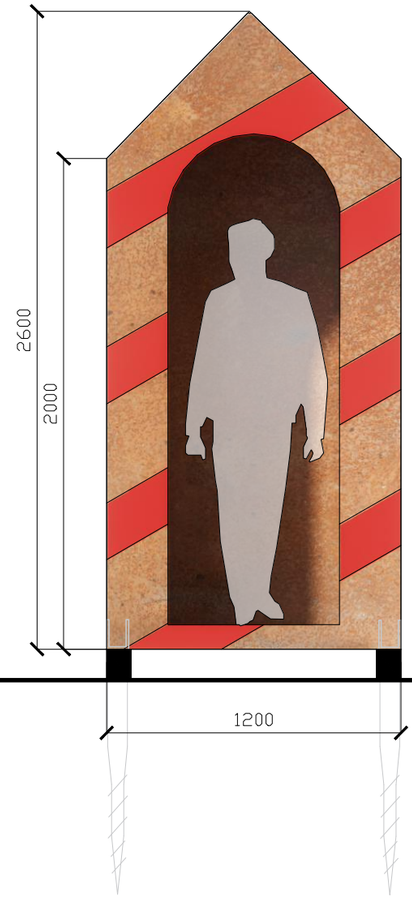

VAIZDAS IŠ ŠONO

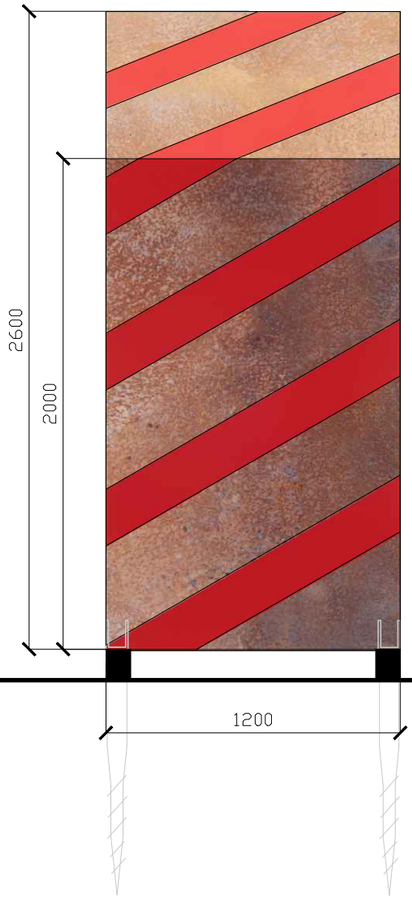

VAIZDAS IŠ PRIEKIO

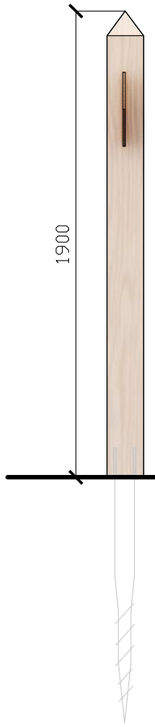

VAIZDAS IŠ ŠONO

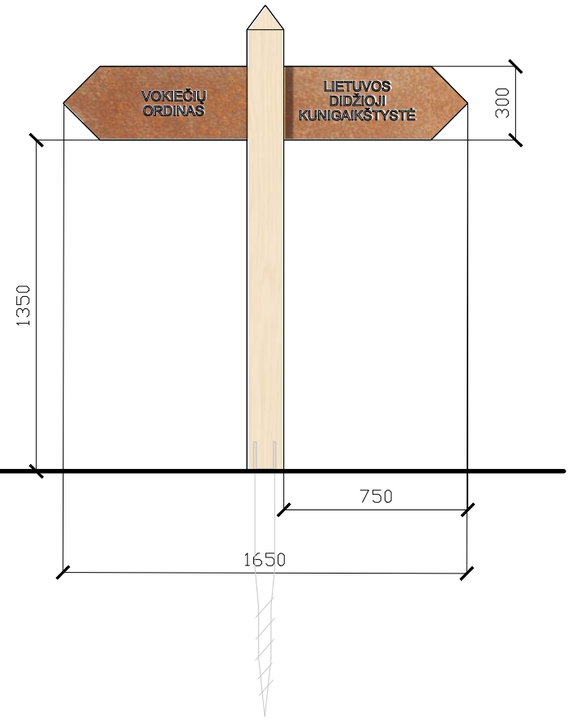

VIZUALIZACIJA



VAIZDAS IŠ VIRŠAUS



VIZUALIZACIJA



OBJEKTO VIETA TERITORIJOJE

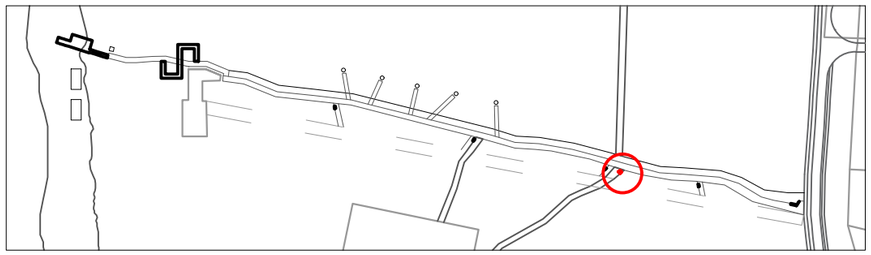

BENDROS PASTABOS:

1. Techniniai sprendiniai privalo užtikrinti saugų objekto naudojimą;
2. Visi pakeitimai ir techninės detalės privalo būti derinamos su Autoriais - UAB "AEXN

AEXN, UAB
A. Strazdelio g. 3-101, Vilnius
+370 686 09757
info@aexn.lt

OBJEKTO PAVADINIMAS:
Kilnojamųjų įrenginių įrengimas nuo Vytauto g. iki kopų lygiagrečiai Melno Sutartimi nustatytos LDK valstybės sienos, Palangoje

A914	PV	Martynas Mankus	
	Arch.	Tomas Grunskis	
	Arch.	Tomas Rimkus	

BRĖŽINIO PAVADINIMAS: OBJEKTAS 5 - Muitinės namelis
M 1:25
LAIDA

LT
STATYTOJAS: Palangos miesto savivaldybė
UŽSAKOVAS: Vytauto 4, UAB

BRĖŽINIO ŽYMUO: PP-SA- 05-2
LAPAS 1
LAPŲ 1

PROCEDŪRŲ DOKUMENTAI

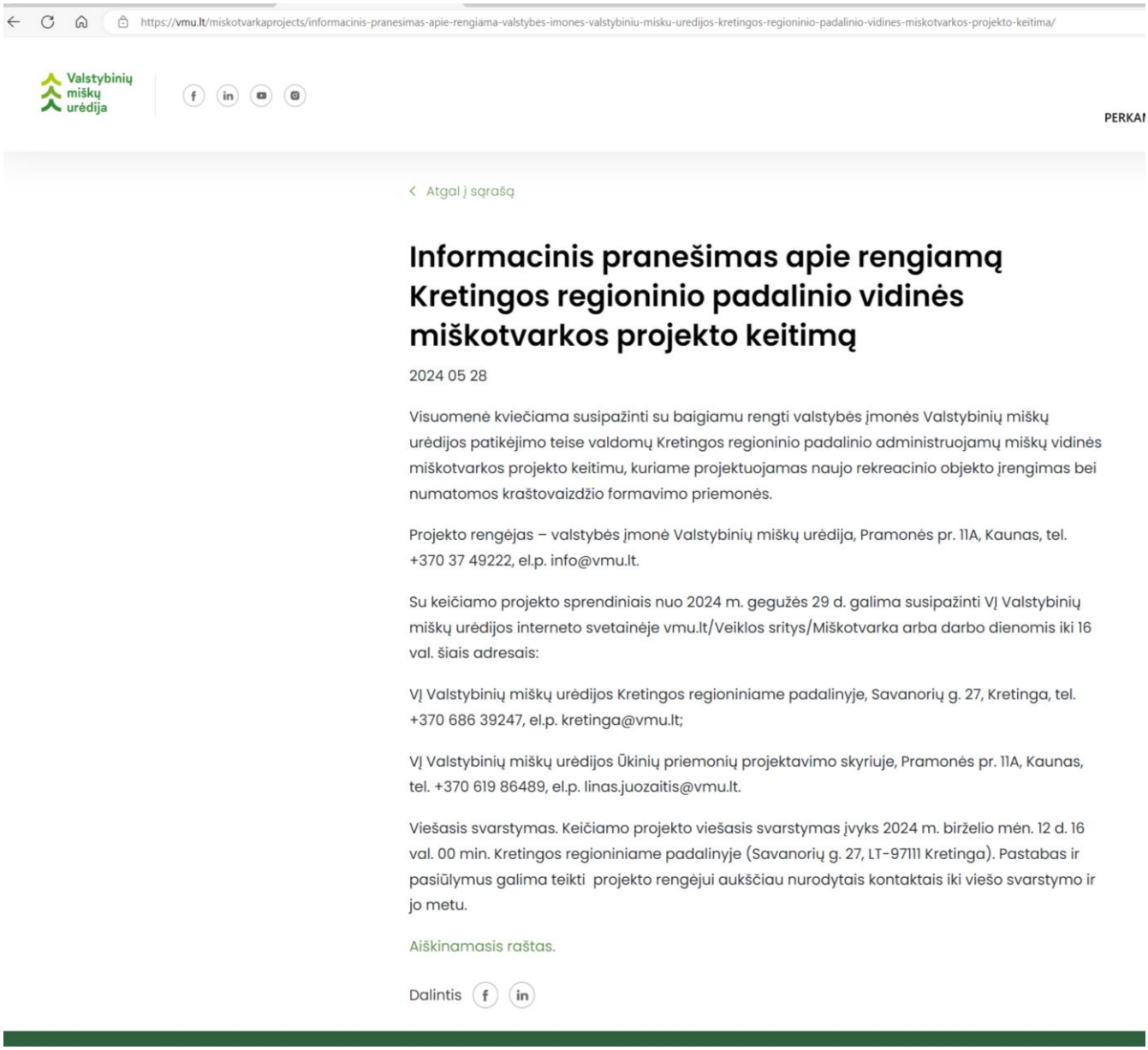
https://vmu.lt/miskotvarkaprojects/informacinis-pranesimas-apie-rengiama-valstybes-imones-valstybiniu-misku-uredijos-kretingos-regioninio-padalinio-vidines-miskotvarkos-projekto-keitima/
Valstybinių miškų urėdija
PERKAI
Atgal į sąrašą
Informacinis pranešimas apie rengiamą Kretingos regioninio padalinio vidinės miškotvarkos projekto keitimą
2024 05 28
Visuomenė kviečiama susipažinti su baigiamu rengti valstybės įmonės Valstybinių miškų urėdijos patikėjimo teise valdomų Kretingos regioninio padalinio administruojamų miškų vidinės miškotvarkos projekto keitimu, kuriame projektuojamas naujo rekreacinio objekto įrengimas bei numatomos kraštovaizdžio formavimo priemonės.
Projekto rengėjas – valstybės įmonė Valstybinių miškų urėdija, Pramonės pr. 11A, Kaunas, tel. +370 37 49222, el.p. info@vmu.lt.
Su keičiamo projekto sprendiniais nuo 2024 m. gegužės 29 d. galima susipažinti VĮ Valstybinių miškų urėdijos interneto svetainėje vmu.lt/Veiklos sritys/Miškotvarka arba darbo dienomis iki 16 val. šiais adresais:
VĮ Valstybinių miškų urėdijos Kretingos regioniniame padalinyje, Savanorių g. 27, Kretinga, tel. +370 686 39247, el.p. kretinga@vmu.lt;
VĮ Valstybinių miškų urėdijos Ūkinių priemonių projektavimo skyriuje, Pramonės pr. 11A, Kaunas, tel. +370 619 86489, el.p. linas.juozaitis@vmu.lt.
Viešasis svarstymas. Keičiamo projekto viešasis svarstymas įvyks 2024 m. birželio mėn. 12 d. 16 val. 00 min. Kretingos regioniniame padalinyje (Savanorių g. 27, LT-97111 Kretinga). Pastabas ir pasiūlymus galima teikti projekto rengėjui aukščiau nurodytais kontaktais iki viešo svarstymo ir jo metu.
Aiškinamasis raštas.
Dalintis

SIENŲ ŠILTINIMAS
www.agine.lt
Tel. 8 698 39528
(PN)

SIENŲ ŠILTINIMAS
į oro tarpus
Tel. 8 696 42 020
(MŽ)

[Atkelta iš 13 p.]

TINKUOJA kalkiniais, gipsiniais ir cementiniais mišiniais. Ilgametė patirtis ir kokybė. Tel. 8 600 03574 Užs. (B)

MB „TOPTERA" ŠILTINA PASTATUS biria pučiama vata. Atlieka perdangos, stogo, sienų, oro tarpų ŠILTINIMO DARBUS. Tel. 8 665 74944. Užs. (PL)

BRIGADA RENOVUOJA SENUS ir DENGIA NAUJUS STOGUS, montuoja stoglangius, lietaus nuotekų sistemas, skardina. Pasirūpina medžiagomis. Gali parodyti atliktus darbus. Tel. 8 642 17621. Užs. (Ž Reg. 219)

STOGŲ DENGIMAS, SKARDINIMAS, RENOVACIJA. Karkasiniai statiniai. Suskaičiuoja sąmatą, atliktiems darbams suteikiama garantija. Tel. 8 601 34552. Užs. (PN Reg. 606)

KROSNIŲ MŪRIJIMAS, kaminų valymas, traukos padidinimas pašalinant pertvaras. ĮDĖKLŲ MONTAVIMAS. Tel. 8 678 07966. Užs. (B)

KROSNIŲ, ŽIDINIŲ, santechnikos, mūro, stogų, skardinimo, kaminų valymo DARBAI. Traukos padidinimas pašalinant pertvaras. ĮDĖKLŲ MONTAVIMAS. Tel. 8 680 72782. Užs. (PL)

GRINDŲ BETONAVIMAS, pagrindų paruošimas, trambavimas, grindų apšiltinimas. Ilgametė patirtis. Tel. 8 611 32040. Užs. (PL)

UAB „Statmeisteris".
TRINKELIŲ KLOJIMAS.
TECHNIKOS NUOMA.
BIRIŲ KROVINIŲ ir JUODŽEMIO PARDAVIMAS bei GABENIMAS.
TVENKINIŲ VALYMAS.
Visi SANTECHNIKOS DARBAI.
Tel.: 8 648 58327,
8 606 78872.
El. p. raimondasbumblauskas@gmail.com .
Užs. (PN Reg. 42)

TIRAŽAS
22 016

PASKOLOS UŽ UŽSTATĄ NUO 3 000 €.
Geros sąlygos.
Tel. 8 687 47320.
(B.)

SKUBIOS PASKOLOS
Užstatui tinka NT ir automobiliai.
Tel. 8 600 96061.
(B.)

VEJOS ĮRENGIMO ir PRIEŽIŪROS DARBAI. Tel. 8 673 58506. Užs. (PN Reg. 636)

MEDŽIŲ-KRŪMŲ PJOVIMAS ir IŠVEŽIMAS. APLEISTŲ SKLYPŲ ir MIŠKŲ TVARKYMAS. Apaugusių kanalų ir pievų ĮSPJOVIMAS bei IŠVEŽIMAS. Tel. 8 655 91507. Užs. (PN Reg. 123)

Kilnojamuoju juostiniu gateriu greitai ir kokybiškai PJAUNA RĄSTUS KLIENTO NAMUOSE. Tel. 8 617 97222. Užs. (Ž Reg. 264)

Mobiliuoju juostiniu gateriu PJAUNA MEDIENĄ KLIENTO NAMUOSE. Tel. 8 662 26186. Užs. (PL)

REMONTUOJA RUSIŠKUS TRAKTORIUS.
Atvyksta į vietą.
Tel.: 8 623 21906,
8 606 76236.
Užs. (PN Reg. 648)

Nuomoja

Palangoje nuomoja 2 kambarių BUTĄ ir KOTEDŽĄ ilgesniam laikui asmenims, neturintiems žalingų įpročių. Tel. 8 612 39160. Užs. (PN Reg. 616)

Išsinuomoja

Išsinuomoja ŽEMĖS ŪKIO PASKIRTIES SKLYPUS arba PERKA. Tel. 8 699 90475. Užs. (PL)

Siūlo darbą

Klaipėdos rajono laikraštis siūlo darbą ŽURNALISTUI (-ei). Atlyginimas – 1500 Eur. Gyvenimo aprašymą siųsti el. p. editor@gargzdai.lt . Užs. (B)

PASINAUDOKITE SAVIVALDYBĖS PARAMA IR SUTAUPYKITE IKI 1 000 EUR!
Buitinių nuotekų valymo įrenginiai
(„Walis", „Feliksnavis", „Traidenis", „August", „Švaistė", „Biomax", „Biotornado", „Buiteka")
Įrenginių projektavimo, montavimo, techninio aptarnavimo, remonto darbai
Garantija iki 20 metų!
GALIMYBĖ PIRKTI IŠSIMOKĖTINAI!
Atvykstame nemokamai konsultuoti visoje Lietuvoje!
DIRBAME IR SAVAITGALIAIS.
Tel. 8 686 80106.
(TŽ)

Reikalinga KAMBARINĖ vasaros sezonu Šventojoje. Tel. 8 617 77315. Užs. (PN Reg. 571)

Palangoje reikalingi CECHO DARBUOTOJAI. Darbo pobūdis – priimti prekes ir paskirstyti greito maisto kioskuose, pjaustytų daržovių, padažų ir tešlos gaminimas. Reikalingos vairuotojo teisės (įmonės automobilis). Atlyginimas – 1100–1500 Eur atskaičius mokesčius. Tel. 8 654 92439. Užs. (PN Reg. 651)

RADAILIŲ DVARAS IEŠKO KOMANDOS PASTIPRINIMO! Reikalingi VIRĖJAS (-a) ir VIRĖJAS (-a), RUOŠIANTIS MAISTĄ BANKETAMS. Jeigu ne tik mėgstate gaminti, bet ir puikiai tai mokate, laukiame savo komandoje! Draugiška darbo aplinka, slankusis darbo grafikas (ilga, trumpa savaitė). Atlyginimas – 1100–1300 Eur atskaičius mokesčius. Galime apgyvendinti. Daugiau informacijos el. p. restoranas@radailiudvaras.lt , tel. 8 652 55666. Užs. (B.)

Ūkininko ūkyje reikalingi TRAKTORININKAS ir GYVULIŲ PRIŽIŪRĖTOJAS. Visos soc. garantijos, apgyvendina. Atlyginimas pagal susitarimą ir darbo pobūdį. Tel. 8 690 78070. Užs. (B)

Pažintys

50 m. VYRAS, turintis nedidelę negalią, IEŠKO DRAUGĖS bendrauti. Tel. 8 612 82672. Užs. (MŽ)

Klientų dėmesiui!

Nuo šių metų gegužės 30 d. Lietuvos Respublikos ryšių reguliavimo tarnyba keičia įeinančio skambučio numerio atvaizdavimą fiksuoti ryšio (laidinio telefono) klientams. Dėl šios priežasties klientų užsakytuose skelbimuose telefono numerio pradžios skaičius 8 keičiamas 0.

„Vakarų Lietuvos" informacija

Informacinis pranešimas apie rengiamą valstybės įmonės Valstybinių miškų urėdijos Kretingos regioninio padalinio vidinės miškotvarkos projekto keitimą

Visuomenė kviečiama susipažinti su baigiamu rengti valstybės įmonės Valstybinių miškų urėdijos patikėjimo teise valdomų Kretingos regioninio padalinio administruojamų miškų vidinės miškotvarkos projekto keitimu, kuriame projektuojamas naujo rekreacinio objekto įrengimas bei numatomos kraštovaizdžio formavimo priemonės.

Projekto rengėjas – valstybės įmonė Valstybinių miškų urėdija, Pramonės pr. 11A, Kaunas, tel. +370 37 49222, el. p. info@vmu.lt .

Su keičiamo projekto sprendiniais nuo 2024 m. gegužės 29 d. galima susipažinti VĮ Valstybinių miškų urėdijos interneto svetainėje vmu.lt/Veiklos srityss/Miškotvarka arba darbo dienomis iki 16 val. šiais adresais:

VĮ Valstybinių miškų urėdijos Kretingos regioniniame padalinyje Savanorių g. 27 Kretingoje, tel. +370 686 39247, el. p. kretinga@vmu.lt ;

VĮ Valstybinių miškų urėdijos Ūkinių priemonių projektavimo skyriuje Pramonės pr. 11A Kaune, tel. +370 619 86489, el. p. linas.juozaitis@vmu.lt .

Viešasis svarstymas. Keičiamo projekto viešasis svarstymas įvyks 2024 m. birželio 12 d. 16 val. Kretingos regioniniame padalinyje Savanorių g. 27, LT-97111 Kretinga.

Pastabas ir pasiūlymus galima teikti projekto rengėjui aukščiau nurodytais kontaktais iki viešo svarstymo ir jo metu.

(PN)

IŠ MANO PUODO

Iš varškės ir iš lašišos



▶ Purūs kepti varškėčiai su bananais Nuotr. iš interneto

Elena KATKUVIENĖ
„Mūsų žodis"

Purūs kepti varškėčiai su bananais

Ingredientai: 300 g sausos varškės, prinokęs bananas, kiaušinis, 2 valgomieji šaukštai cukraus, arbatinis šaukštelis be kaupo vanilinio cukraus, žiupsnelis druskos, stiklinė miltų, arbatinis šaukštelis kepimo miltelių, augalinio aliejaus kepimui, cukraus pudros, mėgstamos uogienės ar grietinės patiekimui.

Gaminimas. Varškę dedame į dubenį, ištriname šakute, įmušame kiaušinį, beriame cukrų, vanilinį cukrų, druską ir viską išmaišome. Dedame stambia tarka sutarkuotą bananą, išmaišome. Miltus išsijojame, sumaišome su kepimo milteliais, dedame po šaukštą į varškės masę ir vis maišome. Miltų reikės tiek, kad masė būtų ne per skysta ir ne per kieta.

Prieš kepant formuojame varškėčius, apvoliojame juos miltuose ir kepame keptuvėje įkaitintame aliejuje iš abiejų pusių. Bananinius varškėčius tiekiame su grietine, mėgstama uogiene.

Lašišos šašlykas orkaitėje

Ingredientai: lašišos filė be odos, desertinis šaukštas druskos, arbatinis šaukštelis kalendros, desertinis šaukštas paprikos miltelių, žiupsnelis maltų juodųjų pipirų, 2 valgomieji šaukštai alyvuogių arba kito augalinio aliejaus.

Gaminimas. Lašišos filė nuplauname, nusausiname, supjaustome gabaliukais, apipilame aliejumi ir išmaišome. Visus prieskonius sumaišome dubenėlyje ir apibarstome jais paruoštą lašišos filė, išmaišome, pamaigome pirštais, kad prieskoniai gerai pasiskirstytų, ir palaikome 10 minučių. Lašišos gabaliukus veriame ant medinių iešmelių, dedame į skardą su grotelėmis ir kepame vidutinio karštumo orkaitėje apie 20 minučių. Įpusėjus kepimui, lašišos iešmelius apverčiame. Tiekiame su gabalėliu citrinos (apšlakstyti prieš valgant).

Prie lašišos šašlyko idealiai tinka keptų daržovių garnyras.



▶ Lašišos šašlykai

Vakarų Lietuva
ISSN 1648-455X
Leidžia uždarosios akcinės bendrovės: „Gargždų banga", „Mūsų žodis", „Pajūrio naujienos", „Antikva" „Santarvės laikraštis", „VVARFF".

„Banga", J. Basanavičiaus g. 21, Gargždai, tel. (8 46) 452474, el. p. reklama@gargzdai.lt, redaktorė Vilija Butkuvienė
„Mūsų žodis", Šaulių 1, Skuodas, tel. 8 699 21 513, mzmaketavimas@gmail.com, valdybos pirmininkas-redaktorius Alfonsas Baužys
„Pajūrio naujienos", Rotušės a. 17, Kretinga, tel. (8 445) 51397, el. p. reklama.pajurionaujienos@gmail.com, redaktorė Audronė Puišienė
„Plungė", J. Tumo-Vaižganto g. 28A, Plungė, tel. (8 448) 73070, el. p. redakcija@laikrastisplunge.lt, redaktorė Daiva Gerikienė
„Santarvė", V. Burbos g. 6, Mažeikiai, tel. (8 443) 98260, el. p. info@santarve.lt, redaktorė Audronė Malūkienė
„Telšių ŽINIOS", Respublikos g. 1, Telšiai, tel. (8 444) 52280, el. p. tz@tzinios.lt, redaktorė Vilima Meškauskienė
„Žemaitis", Vytauto g. 13, Plungė, tel. 8 611 67608, el. p. redaktorius@zemaiciolaikrastis.lt, redaktorė Jurgita Naglienė

„Vakarų Lietuvą" rengė laikraštis UAB „Pajūrio naujienos", Rotušės a. 17, LT-97195 Kretinga. Tel. (8 445) 51397. el. p. vl.pajurionaujienos@gmail.com
Spausdino UAB „Vakarų spaustuvė"

VĮ VALSTYBINIŲ MIŠKŲ URĖDIJOS PATIKĖJIMO TEISE VALDOMŲ KRETINGOS REGIONINIO PADALINIO ADMINISTRUOJAMŲ MIŠKŲ VIDINĖS MIŠKOTVARKOS PROJEKTO KEITIMO

VIEŠOJO SVARTYMO PROTOKOLAS

2024 m. birželio 12 d., Kretinga

Viešas posėdis įvyko 2024 m. birželio 12 d. 16.00 val. Kretingos regioniniame padalinyje (Savanorių g. 27, Kretinga).

DALYVAVO: viešo posėdžio dalyvių sąrašas pridedamas (*dalyvių sąrašas pridedamas*).

DARBOTVARKĖ:

Valstybės įmonės Valstybinių miškų urėdijos (toliau – VMU) patikėjimo teise valdomų Kretingos regioninio padalinio administruojamų miškų vidinės miškotvarkos projekto keitimo (toliau - Projektas) viešas pristatymas. Pranešėjas: Ūkinių priemonių projektavimo skyriaus vadovas Linas Juozaitis.

Pasitarimas rengiamas vadovaujantis Vidinės miškotvarkos projektų rengimo taisyklių, patvirtintų LR aplinkos ministro 2006 m. rugsėjo 2 d. įsakymu Nr. D1-406 reikalavimais. Atsižvelgiant į tai, interneto tinklalapyje ir vietinėje spaudoje buvo paskelbta apie parengto Projekto viešo svarstymo vietą ir laiką.

SVARSTYTA:

Pranešėjas informavo, kad šiuo metu galiojantis VMU Kretingos regioninio padalinio vidinės miškotvarkos projektas patvirtintas Lietuvos Respublikos aplinkos ministro 2017 m. gegužės 26 d. įsakymu D1-451 „Dėl valstybės įmonių Kretingos, Rietavo ir Telšių miškų urėdijų vidinės miškotvarkos projektų patvirtinimo“.

Vidinės miškotvarkos projekto keitimas vykdomas vadovaujantis Vidinės miškotvarkos projektų rengimo taisyklių, patvirtintų Lietuvos Respublikos aplinkos ministro 2006 m. rugsėjo 1 d. įsakymu Nr. D1-406, 40.8. punktu - planuojamas rekreacinių objektų įrengimas miškuose, siekiant juos pritaikyti visuomenės poreikiams bei 40.10. punktu - reikia papildomai projektuoti ar patikslinti apsaugos ir (ar) tvarkymo priemones saugomoms rūšims ar Europos bendrijos svarbos buveinėms.

Į Projektą integruojami parengto projekto „Kilnojamųjų įrenginių įrengimas nuo Vytauto g. iki kopų lygiagrečiai Melno Sutartimi nustatytos LDK valstybės sienos, Palangoje“ sprendiniai, apimantys Kretingos regioninio padalinio Palangos girininkijos 81 miško kvartalo teritoriją. Projekto tikslas – papildyti vidinės miškotvarkos projektą nauju projektuojamu rekreaciniu objektu – rekreaciniu, edukaciniu pažintiniu taku Melno taikos sutarties įprasminimui. Šalia projektuojamos rekreacinės infrastruktūros esančiuose taksaciniuose sklypuose projektuojami kraštovaizdžio formavimo kirtimai 8,0 ha plote iškertant iki 160 m^3 medienos tūrio. Pažintinio – rekreacinio tako koncepcija paremta siekiu išsaugoti ir naujai aktualizuoti Melno sutarties sienos atkarpą, tvariai panaudojant esamos infrastruktūros elementus, juos rekonstruojant ir papildant dviem papildomais lygmenimis – edukaciniu pažintiniu su interaktyviais infostendais, kuriuose būtų perteikiama skirtinga Melno sutarties potemė bei rekreaciniu, kuris būtų rengiamas lygiagrečiai esamam keliui link jūros, kaip improvizuotas Kneipo tako atvejis, kuriame patyriminė dalis būtų papildyta istorinėmis analogijomis grįstais elementais – dirbtinėmis daubomis su vandeniu ir/ar dumblu kaip medgrindos ir kūlgrindos analogais.

Viešo svarstymo metu bendru sutarimu nutarta, Projektą papildyti nuostatomis, kad įrenginėjant pažintinį taką vietose, kuriose projektuojamo tako trasa kerta esamus miško kelius ar

takus, būtų paliekami esami pravažiavimai į privačius sklypus arba valstybinį mišką ūkinės veiklos vykdymui (neįrengiama medinė ar kitokia danga, kuri apribotų transporto pravažiavimą). Projektuojami takai (medine danga bei Kneipo takas) įrengiami paliekant bent minimalų kelių metrų atstumą nuo esamų asfaltuotų dviračių takų, kad būtų atskirti lankytojų srautai ir užtikrintas jų saugumas. Takų trasa išdėstoma tarp esamų medžių taip, kad reikėtų pašalinti kuo mažiau medžių.

Projekto sprendiniai taip pat apima Kartenos girininkijoje esančių objektų – Martynaičių piliakalnio ir Daugінčių atodangos, kraštovaizdžio formavimo priemonių projektavimą.

NUTARTA:

Projekto sprendiniams pritarti juos papildant sąlygomis dėl projektuojamų takų išdėstymo.

Iki viešo Projekto svarstymo posėdžio 2024 m. birželio 12 d. jokių pastabų ir pasiūlymų gauta nebuvo.

Atsižvelgiant į aukščiau išdėstytą, tolimesnės Projekto derinimo ir tvirtinimo procedūros vykdomos vadovaujantis Vidinės miškotvarkos projektų rengimo taisyklių, patvirtintų Lietuvos Respublikos aplinkos ministro 2006 m. rugsėjo 1 d. įsakymu Nr. D1-406, nuostatomis.

Protokolą parengė:
VĮ Valstybinių miškų urėdijos
Ūkinių priemonių projektavimo skyriaus vadovas Linas Juozaitis

VĮ VALSTYBINIŲ MIŠKŲ URĖDIJOS PATIKĖJIMO TEISE VALDOMŲ KRETINGOS REGIONINIO PADALINIO ADMINISTRUOJAMŲ MIŠKŲ VIDINĖS MIŠKOTVARKOS PROJEKTO KEITIMO VIEŠOJO SVARSTYMO

DALYVIŲ SĄRAŠAS

2024-06-12
Savanorių g. 27, Kretinga

Eil. Nr.	Dalyvio vardas, pavardė, įstaiga/organizacija, tel./el. paštas	Parašas
1.	Linas Juozaitis, VMU ūkinių priemonių pr. skyrius, 861830576, linas.juozaitis@vmu.lt	
2.	Klaudijus Malevskis, VMU ūkinių priemonių pr. skyrius KLAUDIJUS.MALEVSKIS@VMU.LT	
3.	Tomas Zolectis VMU Kretingos regioninio padalinio vadovas, +37069573593 tomas.zolectis@vmu.lt	
4.	Justinas Eteršinskas Palangos girininkijos specialistas justinas.eteršinskas@vmu.lt	
5.	Stanislovas Jonaitis Palangos g-jos girininkas stanislovas.jonaitis@vmu.lt	
6.	Vaidotas Alseika miško išteklių specialistas vaidotas.alseika@vmu.lt	
7.	Jurgita Nikitytė jnikitytė@gmail.com	
8.	Sigitas Kupsys, VMU Kretingos RP vyr. miškininkas, 8687 49338 sigitas.kupsys@vmu.lt	
9.	Gražina Banienė, VMU Kretingos RP miško auginimo specialistė, 861395162 grazina.baniene@vmu.lt	
10.	Tomas Banys VMU Kretingos RP logistikos specialistas tomas.banys@vmu.lt	
11.		

KULTŪROS PAVELDO DEPARTAMENTAS PRIE KULTŪROS MINISTERIJOS KLAIPĖDOS TERITORINIS SKYRIUS

Valstybės įmonei
Valstybinių miškų urėdijai

2024-06 Nr.
Į 2024-06-03 Nr.

DĖL KRETINGOS REGIONINIO PADALINIO ADMINISTRUOJAMŲ MIŠKŲ VIDINĖS MIŠKOTVARKOS PROJEKTO KEITIMO IŠVADOS

Kultūros paveldo departamento prie Kultūros ministerijos (toliau – KPD) Klaipėdos teritorinis skyrius, vadovaudamasis Nekilnojamojo kultūros paveldo apsaugos įstatymo (toliau – NKPAĮ) 5 str. 10 d., pagal kompetenciją išnagrinėjo pateiktą prašymą Valstybės įmonės Valstybinių miškų urėdijos patikėjimo teise valdomų Kretingos regioninio padalinio administruojamų miškų vidinės miškotvarkos projekto keitimą išvadai gauti ir nustatė:

Remiantis Kultūros vertybių registro duomenimis, kurie pagal NKPAĮ 8 str. 12 d. nuostatas viešai prieinami tinklalapyje https://kvr.kpd.lt/, parengto projekto „Kilnojamųjų įrenginių įrengimas nuo Vytauto g. iki kopų lygiagrečiai Melno Sutartimi nustatytos LDK valstybės sienos, Palangoje“ (toliau-Projektas) sprendiniai nepatenka į registruotos kultūros vertybės „Melno sutartimi nustatytos LDK valstybinės sienos atkarpa II“ (unikalus kodas Kultūros vertybių registre 326633) teritoriją, todėl KPD Klaipėdos teritorinis skyrius šiam Projektui išvados neteikia.

Remiantis Kultūros vertybių registro duomenimis, kurie pagal NKPAĮ 8 str. 12 d. nuostatas viešai prieinami tinklalapyje https://kvr.kpd.lt/ „Kraštovaizdžio tvarkymo priemonių Kartenos girininkijoje sprendiniai“ patenka į registruotos kultūros vertybės „Martynaičių piliakalnis su gyvenviete“ (unikalus kodas Kultūros vertybių registre 23785) teritoriją, kurios vertingųjų savybių pobūdis – archeologinis, kraštovaizdžio. Šioje teritorijoje vadovautis NKPAĮ 9 str. 3 d., 19 str. 2-3 d. nuostatomis; Specialiųjų žemės naudojimo sąlygų - Kultūros paveldo objektų ir vietovių teritorijos, jų apsaugos zonos (V skyrius, pirmasis skirsnis) nuostatomis. Nenaudoti sunkiasvorės technikos siekiant išsaugoti žemės paviršiaus elementus su kultūriniu sluoksniu.

Šis sprendimas teisės aktų nustatyta tvarka Jūsų pasirinkimu gali būti skundžiamas Kultūros paveldo departamentui prie Kultūros ministerijos (Šnipiškių g. 3, LT-09309, Vilnius) arba Lietuvos administracinių ginčių komisijai (Manto g. 37, LT-92236 Klaipėda) arba Klaipėdos apygardos administraciniam teismui (Galinio Pylimo g. 9, LT-91230 Klaipėda) per vieną mėnesį nuo jo gavimo dienos.

Laikinai einantis vedėjo pareigas Laisvūnas Kavaliauskas

Marius Mitrikevičius, 846310826, el. p. marius.mitrikevicius@kpd.lt

DETALŪS METADUOMENYS	
Dokumento sudarytojas (-ai)	Kultūros paveldo departamentas prie Kultūros ministerijos
Dokumento pavadinimas (antraštė)	DĖL KRETINGOS REGIONINIO PADALINIO ADMINISTRUOJAMŲ MIŠKŲ VIDINĖS MIŠKOTVARKOS PROJEKTO KEITIMO IŠVADOS
Dokumento registracijos data ir numeris	2024-06-12 Nr. (7.12-Kl E)2Kl-712
Dokumento gavimo data ir dokumento gavimo registracijos numeris	2024-06-12 Nr. -G-6578
Dokumento adresatas (-ai)	Valstybės įmonė Valstybinių miškų urėdija
Dokumento specifikacijos identifikavimo žymuo	ADOC-V1.0
Parašo paskirtis	Pasirašymas
Parašą sukūrusio asmens vardas, pavardė ir pareigos	Laisvūnas Kavaliauskas vyriausiasis specialistas, pavaduojantis vedėją
Parašo sukūrimo data ir laikas	2024-06-11 15:44
Parašo formatas	Ilgalaikio galiojimo (XAdES-XL)
Laiko žymoje nurodytas laikas	2024-06-11 15:44
Informacija apie sertifikavimo paslaugų teikėją	ADIC CA-B
Sertifikato galiojimo laikas	2023-06-19 13:51 - 2026-06-18 13:51
Parašo paskirtis	Registravimas
Parašą sukūrusio asmens vardas, pavardė ir pareigos	DBSIS
Parašo sukūrimo data ir laikas	2024-06-12 15:51
Parašo formatas	Ilgalaikio galiojimo (XAdES-XL)
Laiko žymoje nurodytas laikas	2024-06-13 00:48
Informacija apie sertifikavimo paslaugų teikėją	RCSC IssuingCA
Sertifikato galiojimo laikas	2022-05-19 16:48 - 2025-05-18 16:48
Parašo paskirtis	Gauto dokumento registravimas
Parašą sukūrusio asmens vardas, pavardė ir pareigos	Valstybės įmonė Valstybinių miškų urėdija -
Parašo sukūrimo data ir laikas	2024-06-12 16:19
Parašo formatas	Ilgalaikio galiojimo (XAdES-XL)
Laiko žymoje nurodytas laikas	2024-06-12 16:19
Informacija apie sertifikavimo paslaugų teikėją	RCSC IssuingCA-2
Sertifikato galiojimo laikas	2023-05-23 17:18 - 2026-05-22 17:18
Informacija apie būdus, naudotus metaduomenų vientisumui užtikrinti	-
Pagrindinio dokumento priedų skaičius	0
Pagrindinio dokumento pridedamų dokumentų skaičius	0
Programinės įrangos, kuria naudojantis sudarytas elektroninis dokumentas, pavadinimas	DBSIS, versija 3.5.77.2
Informacija apie elektroninio dokumento ir elektroninio (-ių) parašo (-ų) tikrinimą (tikrinimo data)	Tikrinant dokumentą nenustatyta jokių klaidų (2024-06-14)
Elektroninio dokumento nuorašo atspausdinimo data ir ją atspausdinęs darbuotojas	2024-06-14 nuorašą suformavo Linas Juozaitis
Paieškos nuoroda	-
Papildomi metaduomenys	-

ŽEMAITIJOS SAUGOMŲ TERITORIJŲ DIREKCIJA
Biudžetinė įstaiga, Dumbrių g. 3, Ožtakių k., Varnių sen., LT-88324 Telšių r., tel. (+370 444) 47415,
el. p. zemaitija@saugoma.lt. Duomenys kaupiami ir saugomi Juridinių asmenų registre, kodas 306109002

VĮ „Valstybinė miškų urėdija“ 2024-06- Nr.
teikiama el. paštu: info@vmu.lt Į 2024-06-03 Nr. 77-S-9447

DĖL PLANUOJAMOS ŪKINĖS VEIKLOS ĮGYVENDINIMO POVEIKIO ĮSTEIGTOMS AR POTENCIALIOMS „NATURA 2000“ TERITORIJOMS REIKŠMINGUMO IŠVADOS

Planuojamos ūkinės veiklos pavadinimas: Valstybės įmonės Valstybinių miškų urėdijos patikėjimo teise valdomų Kretingos regioninio padalinio administruojamų miškų vidinės miškotvarkos projekto keitimas (toliau – Projektas)

Planuojamos ūkinės veiklos organizatorius (užsakovas): Valstybės įmonė Valstybinių miškų urėdija. Adresas: Savanorių pr. 176 LT-03154 Vilnius, tel. 8 5 273 4021, el. p. info@vmu.lt

Planuojamos ūkinės veiklos poveikio aplinkai vertinimo dokumentų rengėjas: Valstybės įmonė Valstybinių miškų urėdija. Adresas: Savanorių pr. 176 LT-03154 Vilnius, tel. 8 5 273 4021, el. p. info@vmu.lt

Įsteigtų ar potencialių „Natura 2000“ teritorijų, kurioms galimas poveikis buvo nagrinėtas, pavadinimai bei jų pagrindinės vertybės (nurodomos rūšys ir/ar buveinės, kurioms išsaugoti šios teritorijos yra paskelbtos):
Buveinių apsaugai svarbių teritorijos (toliau – BAST) **Minijos upė (LTKLA0007)**
Saugomos teritorijos priskyrimo ,,Natura 2000“ tinklui tikslas: kartuolės (*Rhodeus sericeus*), ovaliosios geldutės (*Unio crassus*), paprastojo kirtiklio (*Cobitis taenia*), paprastasis kūjagalvio (*Cottus gobio*), pleištinės skėtės (*Ophiogomphus cecilia*), ūdros (*Lutra lutra*) upinės nėgės (*Lampetra fluviatilis*) buveinių apsaugai. Planuojamos ūkinės veiklos vieta ribojasi su čia BAST teritorija.
BAST Minijos upės slėnis ties Dyburiais (LTKRE0002)
Saugomos teritorijos priskyrimo ,,Natura 2000“ tinklui tikslas: 6210 Stepinių pievų, 6270 *Rūšių turtingų smilgynų, 6430 Eutrofinių aukštųjų žolynų, 6510 Šienaujamų mezofitų, 7160 neklakingų šaltinių ir pelkių, 7220 karbonatingų šaltinių ir pelkių, 8220 Silikatinių uolienų atodangų, 9050 Žolių turtingų eglynų, 9160 Skroblynų. 9180 griovų ir šlaitų miškų, 91F0 Paupių guobynų, 91E0 Aliuvinių miškų Europos Bendrijos (toliau – EB) svarbos natūralių buveinių apsaugai. Planuojamos ūkinės veiklos vieta patenka į šią ,,Natura 2000“ teritoriją.
Paukščių apsaugai svarbios teritorijos (toliau – PAST) pavadinimas:
Minijos upės slėnis (LTKLAB005)
Saugomos teritorijos priskyrimo ,,Natura 2000“ tinklui tikslas: griežlės (*Crex, crex*), tulžio (*Alcedo atthis*) buveinių apsaugai. PŪV nežymiai patenka ir ribojasi su šia PAST teritorija.

Trumpas planuojamos ūkinės veiklos aprašymas

Planuojami miško kirtimai „Natura 2000“ teritorijose bus vykdomi Miškų įstatymo, Miško kirtimų taisyklių ir veiklą saugomose teritorijose reglamentuojančių teisės aktų ir teritorijų planavimo dokumentų nustatyta tvarka. Vykdant miško kirtimus, bus laikomasi Specialiųjų žemės naudojimo sąlygų, Miško priešgaisrinės apsaugos, Miško sanitarinės apsaugos, Darbų saugos taisyklių reikalavimų, vykdant miško kirtimus, miško kirtimų laikas parenkamas atsižvelgiant į biržėje esančias saugomų augalų rūšių augavietes ir gyvūnų rūšių radavietes. Medienos sandėliavimo, ištraukimo, išvežimo vietos nepateks į „Natura 2000“ teritorijoje saugomas EB svarbos natūralias buveines ir Lietuvos Respublikos aplinkos ministro 2023 m. rugsėjo 25 d. pavedimo Nr. D18-8 „Dėl Europos bendrijos svarbos natūralių miško buveinių ir Europos bendrijos svarbos rūšių apsaugos miškuose“ (toliau – Pavedimas) priede nurodytų rūšių (stačioji dirvuolė, plačialapė klumpaitė, vėjalandė šilagėlė, smiltyninis gvazdikas (tipinis porūšis), žalioji dvydantė, belapis sėmainis, manerheimo grybinukas, niūriaspalvis auksavabalis ir purpurinis plokščiavabalis) buveinių plotuose. Planuojami miško kirtimai nebus vykdomi „Natura 2000“ teritorijoje esančiose saugomose EB svarbos natūraliose buveinėse ir rūšių buveinių plotuose. Medienos sandėliai, valksmai įrengiami atsižvelgiant į esamo kelių ir priešgaisrinių ar kitų proskiebių tinklą.

Vykdant visus miško kirtimus, būtina palikti medžius su paukščių lizdais, medžius, kuriuose yra uoksai, drevės, ir prie jų formuoti biologinei įvairovei svarbių medžių grupes.

II miškų grupei priskirtuose miškuose ir III miškų grupių miškuose, esančiuose saugomose teritorijose, kurios įsteigtos ir registruotos Lietuvos Respublikos saugomų teritorijų valstybės kadastre Saugomų teritorijų įstatymo nustatyta tvarka, ir IV grupės miškuose, esančiuose nacionaliniuose parkuose, pagrindiniai, ugdomieji ir specialieji miško kirtimai ir medienos ištraukimas iš jų draudžiami nuo kovo 15 d. iki rugpjūčio 1 d., jei saugomai teritorijai kitais teisės aktais nenustatyta kitaip. Miško lydimo, avarinio būtinumo ir miško kirtimų, skirtų miško medžių sėkloms rinkti, vykdymo laikas neribojamas.

II miškų grupei priskirtuose miškuose ir III grupės miškuose sanitariniai miško kirtimai ir medienos ištraukimas draudžiami nuo kovo 15 d. iki rugpjūčio 1 d., išskyrus žalių eglių vėjavartų, vėjalaužų, sniegalaužų ir labai pažeistų medžių, kol juose neapsigyveno medžių liemenų pavojingi kenkėjai, kirtimus, ir visų rūšių medžių, kuriuose apsigyveno medžių liemenų pavojingi kenkėjai, kirtimus, taip pat medynuose, kuriuose einamaisiais metais abiotinių veiksnių ir/(ar) gaisro pažeista daugiau kaip 10 proc. medžių kirtimus, vykdomus pagal Miško kirtimų taisyklių X skyriaus ir Miško sanitarinės apsaugos taisyklių reikalavimus, ir jei saugomai teritorijai kitais teisės aktais nenustatytas kitoks sanitarinių miško kirtimų laikas. Sanitarinių miško kirtimų laikas neribojamas vykdant aplinkos ministro nustatytas specialiąsias apsaugos ir stichinių nelaimių padarinių šalinimo miškuose priemones.

PAST Minijos upės slėnis apsaugos prioritetas – griežlių (*Crex crex*) ir tulžių (*Alcedo atthis*) apsauga.

Vadovaujantis bendraisiais buveinių ar paukščių apsaugai svarbių teritorijų nuostatais, patvirtintais Lietuvos Respublikos Vyriausybės 2004 m. kovo 15 d. nutarimu Nr. 276 „Dėl Bendrųjų buveinių ar paukščių apsaugai svarbių teritorijų nuostatų patvirtinimo“ (toliau – Nuostatai), griežlių (Crex crex) apsaugai svarbiose teritorijose pievos ir ganyklos negali būti paverčiamos ariama žeme; negali būti keičiamas hidrologinis režimas, jeigu dėl to

sumažėtų maitinimuisi tinkamų buveinių ar pablogėtų jų kokybė; negali būti įveisiamas miškas; skatinama atkurti nusausintų biotopų hidrologinį režimą; skatinama ekologiškai ūkininkauti; skatinama taikyti ekologiškas šienavimo technologijas (šienavimas nuo lauko vidurio linijos, baidytuvų naudojimas); skatinama reguliuoti lapių, mangutų, šernų, kranklių, pilkųjų varnų gausą; skatinama šalinti sumedėjusią augaliją ir nendres; skatinama nenaudoti pesticidų; skatinama ekstensyviai ganyti gyvulius (1 hektaro plote 1 sutartinis gyvulys (toliau – SG/ha) ir šienauti rankiniu būdu; skatinama pradėti šienauti tik po liepos 1 dienos; skatinama pradėti ganyti gyvulius ne anksčiau kaip birželio 15 dieną.
Tulžių (*Alcedo atthis*) apsaugai svarbiose teritorijose negali būti keičiamas hidrologinis režimas, jeigu dėl to sumažėtų tinkamų buveinių ar pablogėtų jų kokybė; negali būti stovyklaujama kovo -rugpjūčio mėnesiais, išskyrus nustatytas rekreacines zonas; negali būti apsodinami eroduojantys vandens telkinių krantai; skatinama taikyti krantų tvarkymo priemones, kad ne mažiau kaip 50 procentų atodangų ir stačių krantų būtų atviri; skatinama reguliuoti kanadinių audinių gausą; skatinama įrengti dirbtinius urvelius potencialiose veisimosi vietose.
Kartenos girninkijos 4 kvartalo 7 taksaciniame sklype 4,2 ha plote projektuojami kraštovaizdžio formavimo kirtimai, kurių dalis (apie 0,2 ha) patenka į paukščių apsaugai svarbią teritoriją – Minijos upės slėnį. Projektuojami kraštovaizdžio formavimo kirtimai šiai „Natura 2000“ teritorijai neigiamos įtakos neturės, nes apims labai nedidelį plotą, o Saugomų rūšių informacinėje sistemoje šioje vietoje nėra užfiksuota saugomų paukščių rūšių radaviečių.
Kartenos girininkijos 2 kavartalo 15 taksaciniame miško dalyje planuojami palaikyti Daugінčių atodangos šlaitą nuo apaugimo sumedėjusia augalija. Šis plotas patenka į BAST Minijos upės slėnį ties Dyburiais ir ribojasi su 9180 *Griovų ir šlaitų miškų buveine. Taip pat ribojasi su PAST Minijos upės slėniu bei BAST Minijos upe, kurioje saugomos kartuolės (*Rhodeus sericeus*), ovaliosios geldutės (*Unio crassus*), paprastojo kirtiklio (*Cobitis taenia*), paprastasis kūjagalvio (*Cottus gobio*), pleištinės skėtės (*Ophiogomphus cecilia*), ūdros (*Lutra lutra*) upinės nėgės (*Lampetra fluviatilis*) buveinių. BAST teritorijose yra patvirtinti apsaugos tikslai Lietuvos Respublikos aplinkos ministro 2018 m. balandžio 19 d. įsakymu (2024 m. kovo 2d. aktualia redakcija) Nr. D1-317 ,,Dėl buveinių apsaugai svarbių teritorijų nustatymo“ (toliau – Įsakymas). PAST Minijos upės slėniui nėra nustatyti apsaugos tikslai.

Veiklos elementai, galintys sukelti reikšmingą poveikį įsteigtoms ar potencialioms „Natura 2000“ teritorijoms: Planuojamos ūkinės veiklos vietoje Lietuvos saugomų rūšių informacinėje sistemoje (SRIS) nėra registruotų saugomų rūšių radaviečių. Kartenos girininkijos 2 kvartalo 15 taksaciniame sklype ir Kartenos girininkijos 4 kvartalo 7 taksaciniame sklype planuojami kraštovaizdžio formavimo kirtimai, Daugінčių atodangos apsaugojimo nuo apaugimo darbai neturės įtakos griežlių buveinėms, nes ši paukščių rūšis nėra susijusi su miško ekosistemos, todėl yra nejautri planuojamiems darbams. Atliekant Daugінčių apsaugojimo nuo apaugimo darbus bus išlaikyta tipiška tulžių perimvietė eroduojantis skardžiai, todėl tikėtina, kad tulžio (*Alcedo atthis*) buveinėms bus padarytas teigiamas poveikis, nes ši veikla atitinka Nuostatų II priedo VI skyriaus 59.4. punkto normą, kuria skatinama taikyti krantų tvarkymo priemones, kad ne mažiau kaip 50 procentų atodangų ir stačių krantų būtų atviri.

BAST Minijos upėje saugomų rūšių kompleksas tiesiogiai yra susijęs su Minijos upe, bet ne su slėnio miškų ekosistemomis, todėl, įvertinus, kad 2 kvartalo 15

taksaciniame sklype nėra susiformavęs pilnavertis medynas, kuris bus kertama apsaugant Dauginčių atodangą nuo apaugimo, laikantys II A miškų grupei taikomo miško darbų vykdymo termino, galimo neigiamo poveiki dėl trikdymo nenumatoma. Taip pat galimo neigiamo poveikio šiuo atveju negali būti, nes darbų zona yra labai lokali, palyginus su rūšių užimamų buveinių plotu.

Dalyje 2 kvartalo 15 taksacinio sklypo yra patvirtintas apsaugos tikslas atkurti palankią EB svarbos 9180 *Griovų ir šlaitų miškų buveinės būklę. Pagal Projekto grafinę medžiagą Dauginčių atodangos apsaugojimo nuo apaugimo darbai nebus vykdomi taksacinio sklypo dalyje, kurio yra 9180* Griovų ir šlaitų miškų buveinė. Įvertinus, kad natūraliomis sąlygomis 9180 *Griovų ir šlaitų miškų buveinėms yra būdingi intarpai su eroduojams skardžiais, todėl net visame 15 taksaciniame miško sklype planuojami apsaugojimo nuo apaugimo darbai nepakenktų buveinei. Šiuo metu šios konkrečios EB svarbos buveinės ribos yra patikslintos (2023-07-27), bet nėra patvirtintos įsakymo pakeitimu. Pastiklinimo metu nustatyta, kad 15 taksacinio miško sklypo ribose, esantis medynas neatitinka 9180 *Griovų ir šlaitų miškų buveinei keliamų minimalių kriterijų, todėl čia nėra šios buveinės. Šis neatitikimas tikėtina, kad atsirado dėl BIGIS EB buveinių inventorizacijos metu naudotų netikslių taksacinių miško duomenų. Dabartinė buveinės riba sutampa su 16 taksacinio sklypo riba. Įvertinus Nuostatų 10 punkto norma, kuria nusakoma, kad EB svarbos natūralioms buveinėms pritaikant apsaugos ir tvarkymo reikalavimus prie regiono ir konkrečios vietovės sąlygų ir ypatumų, gali būti numatyta tam tikrų bendrųjų reikalavimų nuostatas taikyti tik tam tikrose jos dalyse ar nustatyti kitokius veiklos terminus ir sąlygas, todėl rekomenduojame apsaugos nuo apaugimo priemones taikyti visame 15 taksaciniame sklype. Pritaikius šias priemones visame taksaciniame sklype tikėtina, kad bus pasiektas didesnis teigiamas efektas tulžio (*Alcedo atthis*) veisimosi buveinių būklei, o 9180 *Griovų ir šlaitų miškų buveinei nebus padarytas neigiamos poveikis. Taip pat norime atkreipti dėmesį, kad dėl apaugimo Dauginčių atodanga negali būti išskirta kaip 8220 Silikatinių uolienų EB svarbos buveinė, todėl apsaugos nuo apaugimo priemonės turėtų būti taikomos visame 15 taksaciniame sklype.

Išvada: Projekto įgyvendinimas negali sukelti reikšmingų neigiamų pasekmių nagrinėtoms ,,Natura 2000“ teritorijoms ir šiuo atžvilgiu neprivaloma atlikti planuojamo ūkinės veiklos poveikio aplinkai vertinimo. Rekomenduojame apsaugos nuo apaugimo priemones taikyti visame Kartenos girininkijos 2 kvartalo 15 taksaciniame sklype.

Šis atsakymas Lietuvos Respublikos administracinių bylų teisenos įstatymo nustatyta tvarka per vieną mėnesį nuo paskelbimo ar įteikimo suinteresuotai šaliai dienos gali būti skundžiamas Regionų apygardos administracinio teismo rūmams.

Biologinės įvairovės apsaugos
skyriaus vedėjas Darius Triaušys

Antanas Kubilius, tel. +37069815232, el. p. antanas.kubilius@saugoma.lt

DETALŪS METADUOMENYS	
Dokumento sudarytojas (-ai)	Žemaitijos saugomų teritorijų direkcija 306109002, Dumbrių g. 3, Ožtakių k., LT-88324 Telšių r.
Dokumento pavadinimas (antraštė)	DĖL PLANUOJAMOS ŪKINĖS VEIKLOS ĮGYVENDINIMO POVEIKIO ĮSTEIGTOMS AR POTENCIALIOMS „NATURA 2000“ TERITORIJOMS REIKŠMINGUMO IŠVADOS
Dokumento registracijos data ir numeris	2024-06-13 Nr. S-1417
Dokumento gavimo data ir dokumento gavimo registracijos numeris	–
Dokumento specifikacijos identifikavimo žymuo	ADOC-V1.0
Parašo paskirtis	Pasirašymas
Parašą sukūrusio asmens vardas, pavardė ir pareigos	Darius Triaušys, Biologinės įvairovės apsaugos skyriaus vedėjas, Biologinės įvairovės apsaugos skyrius
Sertifikatas išduotas	DARIUS TRIAUŠYS LT
Parašo sukūrimo data ir laikas	2024-06-13 07:58:56 (GMT+03:00)
Parašo formatas	XAdES-T
Laiko žymoje nurodytas laikas	2024-06-13 07:59:12 (GMT+03:00)
Informacija apie sertifikavimo paslaugų teikėją	EID-SK 2016, AS Sertifitseerimiskeskus EE
Sertifikato galiojimo laikas	2022-07-26 10:26:20 – 2027-07-25 23:59:59
Informacija apie būdus, naudotus metaduomenų vientisumui užtikrinti	"Registravimas" paskirties metaduomenų vientisumas užtikrintas naudojant "RCSC IssuingCA, VI Registru centras - i.k. 124110246 LT" išduotą sertifikatą "DBSIS, Informatikos ir ryšių departamentas prie Lietuvos Respublikos vidaus reikalų ministerijos, į.k.188774822 LT", sertifikatas galioja nuo 2022-05-19 16:48:06 iki 2025-05-18 16:48:06
Pagrindinio dokumento priedų skaičius	–
Pagrindinio dokumento pridedamų dokumentų skaičius	–
Pridedamo dokumento sudarytojas (-ai)	–
Pridedamo dokumento pavadinimas (antraštė)	–
Pridedamo dokumento registracijos data ir numeris	–
Programinės įrangos, kuria naudojantis sudarytas elektroninis dokumentas, pavadinimas	DBSIS, versija 3.5.77.2
Informacija apie elektroninio dokumento ir elektroninio (-ių) parašo (-ų) tikrinimą (tikrinimo data)	Atitinka specifikacijos keliamus reikalavimus. Visi dokumente esantys elektroniniai parašai galioja (2024-06-13 08:27:21)
Paieškos nuoroda	–
Papildomi metaduomenys	Nuorašą suformavo 2024-06-13 08:27:21 DBSIS

VALSTYBINĖS MIŠKŲ TARNYBOS DIREKTORIUS

ĮSAKYMAS
DĖL VĮ VALSTYBINIŲ MIŠKŲ URĖDIJOS PATIKĖJIMO TEISE VALDOMŲ KRETINGOS REGIONINIO PADALINIO ADMINISTRUOJAMŲ MIŠKŲ VIDINĖS MIŠKOTVARKOS PROJEKTŲ KEITIMO PATVIRTINIMO

2024 m. liepos d. Nr. -24-V
Kaunas

Vadovaudamasi Lietuvos Respublikos miškų įstatymo 14 straipsnio 3 dalimi ir Vidinės miškotvarkos projektų rengimo taisyklių, patvirtintų Lietuvos Respublikos aplinkos ministro 2006 m. rugsėjo 1 d. įsakymu Nr. D1-406 „Dėl Miškų tvarkymo schemų ir Vidinės miškotvarkos projektų rengimo taisyklių patvirtinimo“, 42 - 44 punktais:

1. T v i r t i n u VĮ Valstybinių miškų urėdijos patikėjimo teise valdomų Kretingos regioninio padalinio administruojamų miškų vidinės miškotvarkos projektų keitimą.

2. N u r o d a u :

2.1. vidinės miškotvarkos projektų keitimą paskelbti Valstybinės miškų tarnybos interneto svetainėje;

2.2. patvirtintą vidinės miškotvarkos projektų keitimą registruoti Valstybinės miškų tarnybos Vidinės miškotvarkos projektų registre.

3. VĮ Valstybinių miškų urėdijos patikėjimo teise valdomų Kretingos regioninio padalinio administruojamų miškų vidinės miškotvarkos projektų keitimas saugomas Valstybinės miškų tarnybos archyve Pramonės pr. 11A, Kaunas.

Direktoriaus pavaduotojas,
vykdantis direktoriaus funkcijas — Karolis Mickevičius

Įsakymo kopiją įteikti:
S. Kuksėnienei, D. Vižlenskui, R. Laucevičiui

DETALŪS METADUOMENYS	
Dokumento sudarytojas (-ai)	Valstybinė miškų tarnyba 302471705, Pramonės pr. 11A, LT-51327 Kaunas
Dokumento pavadinimas (antraštė)	DĖL VĮ VALSTYBINIŲ MIŠKŲ URĖDIJOS PATIKĖJIMO TEISE VALDOMŲ KRETINGOS REGIONINIO PADALINIO ADMINISTRUOJAMŲ MIŠKŲ VIDINĖS MIŠKOTVARKOS PROJEKTŲ KEITIMO PATVIRTINIMO
Dokumento registracijos data ir numeris	2024-07-17 Nr. V-239
Dokumento gavimo data ir dokumento gavimo registracijos numeris	–
Dokumento specifikacijos identifikavimo žymuo	ADOC-V1.0
Parašo paskirtis	Pasirašymas
Parašą sukūrusio asmens vardas, pavardė ir pareigos	Karolis Mickevičius, Pavaduojantis direktoriaus pavaduotoją, vykdantį direktoriaus funkcijas Albertą Kasperavičių
Sertifikatas išduotas	KAROLIS MICKEVIČIUS, Valstybinė miškų tarnyba LT
Parašo sukūrimo data ir laikas	2024-07-16 17:03:43 (GMT+03:00)
Parašo formatas	XAdES-T
Laiko žymoje nurodytas laikas	2024-07-16 17:03:49 (GMT+03:00)
Informacija apie sertifikavimo paslaugų teikėją	ADIC CA ECC, Asmens dokumentu israsymo centras prie LR VRM LT
Sertifikato galiojimo laikas	2024-03-06 09:33:03 – 2028-03-05 09:33:03
Informacija apie būdus, naudotus metaduomenų vientisumui užtikrinti	"Registravimas" paskirties metaduomenų vientisumas užtikrintas naudojant "RCSC IssuingCA, VI Registru centras - i.k. 124110246 LT" išduotą sertifikatą "DBSIS, Informatikos ir ryšių departamentas prie Lietuvos Respublikos vidaus reikalų ministerijos, į.k.188774822 LT", sertifikatas galioja nuo 2022-05-19 16:48:06 iki 2025-05-18 16:48:06
Pagrindinio dokumento priedų skaičius	–
Pagrindinio dokumento pridedamų dokumentų skaičius	–
Pridedamo dokumento sudarytojas (-ai)	–
Pridedamo dokumento pavadinimas (antraštė)	–
Pridedamo dokumento registracijos data ir numeris	–
Programinės įrangos, kuria naudojantis sudarytas elektroninis dokumentas, pavadinimas	DBSIS, versija 3.5.77.2
Informacija apie elektroninio dokumento ir elektroninio (-ių) parašo (-ų) tikrinimą (tikrinimo data)	Atitinka specifikacijos keliamus reikalavimus. Visi dokumente esantys elektroniniai parašai galioja (2024-07-17 09:51:53)
Paieškos nuoroda	–
Papildomi metaduomenys	Nuorašą suformavo 2024-07-17 09:51:53 DBSIS