Valstybinių miškų urėdija

VĮ VALSTYBINIŲ MIŠKŲ URĖDIJOS

PATIKĖJIMO TEISE VALDOMŲ TELŠIŲ REGIONINIO PADALINIO

(*IKI 2018 M. SAUSIO 8 D. BUVUSI VĮ TELŠIŲ MIŠKŲ URĖDIJA IR IKI 2018 M. SAUSIO 8 D. BUVUSI VĮ RIETAVO MIŠKŲ URĖDIJA*)

ADMINISTRUOJAMŲ MIŠKŲ

VIDINĖS MIŠKOTVARKOS PROJEKTŲ KEITIMAS



G.Kymantienės nuotr.

KAUNAS, 2023

TURINYS

1 DALIS. VĮ VALSTYBINIŲ MIŠKŲ URĖDIJOS PATIKĖJIMO TEISE VALDOMŲ TELŠIŲ REGIONINIO PADALINIO (*IKI 2018 M. SAUSIO 8 D. BUVUSI VĮ TELŠIŲ MIŠKŲ URĖDIJA)* ***ADMINISTRUOJAMŲ MIŠKŲ VIDINĖS MIŠKOTVARKOS PROJEKTO KEITIMAS***.....3

SANTRAUKA 5

1.PROJEKTINIAI SPRENDINIAI.....7

1.1. Projektuojamos gamtotvarkos priemonės.....7

1.2. Projektuojama rekreacinė infrastruktūra 19

1.3. Projektuojami kraštovaizdžio formavimo kirtimai ir kitos priemonės.....19

PRIEDAI 21

1 priedas. *Atvirų pievų buveinių palaikymui projektuojamų gamtotvarkos priemonių lokalizacija regioninio padalinio administruojamuose miškuose* 22

2 priedas. *Projektuojamų kitų specialiųjų miško kirtimų (medžių šalinimas šikšnosparnių žiemavietėje) lokalizacija regioninio padalinio administruojamuose miškuose* 25

3 priedas. *Projektuojamų kitų specialiųjų miško kirtimų, siekiant atverti pavienius medžius milžinus ir/ar medžių milžinų grupes, lokalizacija regioninio padalinio administruojamuose miškuose* 27

4 priedas. *Projektuojamų kitų specialiųjų miško kirtimų, siekiant papildomai atverti ąžuolus ir skroblus, lokalizacija regioninio padalinio administruojamuose miškuose*.....41

5 priedas. *Atvirų pelkių buveinių palaikymui projektuojamų gamtotvarkos priemonių (kiti specialieji miško kirtimai; sumedėjusios augalijos ir jos atžalų šalinimo darbai) lokalizacija regioninio padalinio administruojamuose miškuose*.....44

6 priedas. *Projektuojamos rekreacinės infrastruktūros, projektuojamų kraštovaizdžio formavimo kirtimų ir kitų priemonių lokalizacija regioninio padalinio administruojamuose miškuose* 47

2 DALIS. VĮ VALSTYBINIŲ MIŠKŲ URĖDIJOS PATIKĖJIMO TEISE VALDOMŲ TELŠIŲ REGIONINIO PADALINIO (*IKI 2018 M. SAUSIO 8 D. BUVUSI VĮ RIETAVO MIŠKŲ URĖDIJA)* ***ADMINISTRUOJAMŲ MIŠKŲ VIDINĖS MIŠKOTVARKOS PROJEKTO KEITIMAS***.....53

SANTRAUKA 55

1.PROJEKTINIAI SPRENDINIAI.....56

1.1 Projektuojamos gamtotvarkos priemonės.....56

PRIEDAI 61

1 priedas. *Atvirų pievų buveinių palaikymui projektuojamų gamtotvarkos priemonių lokalizacija regioninio padalinio administruojamuose miškuose* 62

2 priedas. *Projektuojamų kitų specialiųjų miško kirtimų, siekiant atverti pavienius medžius milžinus ir/ar medžių milžinų grupes, lokalizacija regioninio padalinio administruojamuose miškuose* 66

PROCEDŪRŲ DOKUMENTAI.....76

1 DALIS

VĮ VALSTYBINIŲ MIŠKŲ URĖDIJOS PATIKĖJIMO TEISE VALDOMŲ TELŠIŲ REGIONINIO PADALINIO (*IKI 2018 M. SAUSIO 8 D. BUVUSI VĮ TELŠIŲ MIŠKŲ URĖDIJA*) ADMINISTRUOJAMŲ MIŠKŲ VIDINĖS MIŠKOTVARKOS PROJEKTO KEITIMAS

Patvirtinta: Valstybinės miškų tarnybos
direktoriaus 2023 m. spalio 26 d.
įsakymu Nr. V-403

VĮ VALSTYBINIŲ MIŠKŲ URĖDIJOS PATIKĖJIMO TEISE VALDOMŲ TELŠIŲ REGIONINIO PADALINIO

(IKI 2018 M. SAUSIO 8 D. BUVUSI VĮ TELŠIŲ MIŠKŲ URĖDIJA)

ADMINISTRUOJAMŲ MIŠKŲ

VIDINĖS MIŠKOTVARKOS PROJEKTO KEITIMAS

Projekto rengėjas: VĮ Valstybinių miškų urėdija

Generalinio direktoriaus pavaduotojas miškotvarkai	Martas Lynikas
Kraštotvarkos skyriaus vadovė	Viliūnė Naureckaitė

Kaunas, 2023 m.

Valstybinių miškų urėdija

VĮ Valstybinių miškų urėdija
Pramonės pr. 11a, LT-51327 Kaunas
Telefonai: (8-37) 490 222, 490 211
Faksas: (8-37) 490 233

VĮ VALSTYBINIŲ MIŠKŲ URĖDIJOS PATIKĖJIMO TEISE VALDOMŲ TELŠIŲ REGIONINIO PADALINIO (*IKI 2018 M. SAUSIO 8 D. BUVUSI VĮ TELŠIŲ MIŠKŲ URĖDIJA*) ADMINISTRUOJAMŲ MIŠKŲ VIDINĖS MIŠKOTVARKOS PROJEKTO KEITIMAS

SANTRAUKA

Valstybės įmonės (toliau – VĮ) Telšių miškų urėdijos (šiuo metu – VĮ Valstybinių miškų urėdijos Telšių regioninis padalinys) vidinės miškotvarkos projektas buvo patvirtintas Lietuvos Respublikos (toliau – LR) aplinkos ministro 2017 m. gegužės 26 d. įsakymu Nr. D1-451 „*Dėl valstybės įmonių Kretingos, Rietavo ir Telšių miškų urėdijų vidinės miškotvarkos projektų patvirtinimo*“. Šis vidinės miškotvarkos projektas buvo parengtas VĮ Telšių miškų urėdijos valdomiems valstybinės reikšmės miškams. Vadovaujantis LR aplinkos ministro 2018 m. vasario 28 d. įsakymu Nr. D1-158, reorganizuotos VĮ Telšių miškų urėdijos vidinės miškotvarkos projektą toliau įgyvendina VĮ Valstybinių miškų urėdija.

Šis vidinės miškotvarkos projekto keitimas vykdomas vadovaujantis Vidinės miškotvarkos projektų rengimo taisyklių, patvirtintų LR aplinkos ministro 2006 m. rugsėjo 1 d. įsakymu Nr. D1-406 (LR aplinkos ministro 2023 m. sausio 11 d. įsakymo Nr. D1-7 redakcija) 40.8 punktu – planuojamas rekreacinių objektų įrengimas miškuose, siekiant juos pritaikyti visuomenės ar miško savininko poreikiams ir 40.10 punktu – reikia papildomai suprojektuoti ar patikslinti apsaugos ir (ar) tvarkymo priemones saugomoms rūšims ar Europos bendrijos svarbos buveinėms.

Keičiamos VĮ Telšių miškų urėdijos vidinės miškotvarkos projekto sudedamosios dalys:

- „*Gamtosauginių priemonių planas*“, jį papildant naujai projektuojamomis (kiti specialieji miško kirtimai; reguliarus (pagal poreikį) sumedėjusios augalijos šalinimas pievų ir pelkių buveinėse; reguliariai vykdomi atvirų buveinių palaikomieji šienavimo darbai) gamtotvarkos priemonėmis;
- „*Rekreacinio sutvarkymo projektas*“, jį papildant naujai projektuojamais rekreacinės infrastruktūros objektais, kraštovaizdžio formavimo kirtimais ir kitomis priemonėmis.

Projekto keitimo tikslas – suprojektuoti gamtotvarkos priemones, siekiant išsaugoti: atviras EB svarbos pievų ir pelkių buveines; teritorijoje identifikuotų saugomų augalų (*vyriškosios gegužraibės*) ir vabzdžių (*didžiojo auksinuko ir auksuotosios šaškytės*) rūšių populiacijų palankią apsaugos būklę; siekiant atverti kertinėse miško buveinėse augančius ąžuolus, skroblus, pavienius medžius milžinus ir/ar medžių milžinų grupes; vidinės miškotvarkos projekto rekreacinę dalį papildyti naujai projektuojamais rekreacinės infrastruktūros objektais, kraštovaizdžio formavimo

kirtimais ir kitomis priemonėmis, siekiant pagerinti kraštovaizdžio estetines savybes, atverti erdves, formuoti rekreaciniu požiūriu patrauklius medynus.

Bendras plotas, kuriame projektuojami kiti specialieji miško kirtimai (medžių ir krūmų kirtimas) – 25,2 ha, bendras iškertamas tūris – 1175 m^3. Bendras plotas, kuriame projektuojami reguliarūs sumedėjusios augalijos ir jos atžalų šalinimo darbai – 39,7 ha (iš jų pievų buveinėse – 9,1 ha; pelkių buveinėse – 30,6 ha).

Bendras regioninio padalinio administruojamų miškų plotas, kuriame projektuojami kraštovaizdžio formavimo kirtimai – 17,8 ha, bendras iškertamas tūris – iki 877 m^3; bendras plotas, kuriame projektuojami sumedėjusios augalijos šalinimo darbai pelkėje, siekiant atverti Durbino ežerą – 0,5 ha.

Rengiant šių vidinės miškotvarkos projektų keitimą, dabartinės patvirtintos kirtimų normos nebus keičiamos.

Prie projekto dirbo Kraštotvarkos skyriaus vadovė Viliūnė Naureckaitė, Kraštotvarkos skyriaus vyresnysis specialistas Linas Juozaitis, Kraštotvarkos skyriaus specialistė Gerda Kymantienė, Kraštotvarkos skyriaus specialistas Paulius Miliauskas.

1. PROJEKTINIAI SPRENDINIAI

1.1. Projektuojamos gamtotvarkos priemonės

Atvirų pievų buveinių palaikymas

Stirbaičių kraštovaizdžio draustinyje (*Platelių girininkijos 262 miško kvartalo 20, 22 ir 29 taksaciniuose sklypuose; plotas* – ***8,1 ha***) buvo įgyvendintos „Norvegų“ projekte numatytos gamtotvarkos priemonės – sumedėjusios augalijos kirtimas, vykdyti šienavimo darbai. Teritorijoje nustatytos šios gamtinės vertybės: EB svarbos pievų buveinės – *6510 Šienaujamos mezofitų pievos* ir *6270 *Rūšių turtingi smilgynai* – taip pat į Lietuvos Respublikos saugomų gyvūnų, augalų ir grybų rūšių sąrašą, patvirtintą LR aplinkos ministro 2003 m. spalio 13 d. įsakymu Nr. 504 (galiojanti suvestinė redakcija nuo 2020-08-01), įrašytos rūšys – vyriškoji gegužraibė (*Orchis mascula* (L.) L.) ir didysis auksinukas (*Lycaena dispar* Hw.). Dėl gausaus karklų žėlimo, upelio slėnyje projektuojamos palaikomosios gamtotvarkos priemonės – reguliarus (pagal poreikį) sumedėjusios augalijos ir jos atžalų šalinimas; šienavimo darbai (žr. 1 lentelę; 1 priedą).

Šarnelės kraštovaizdžio draustinyje (*Platelių girininkijos 38 miško kvartalo 9 ir 10 taksaciniuose sklypuose; plotas* – ***1,0 ha***) numatoma palaikyti atviras pievų buveines – reguliariai (pagal poreikį) šalinti sumedėjusią augaliją ir jos atžalas, vykdyti šienavimo darbus. Teritorijoje identifikuota didžiojo auksinuko (*Lycaena dispar* Hw.) veisimosi ir maitinimosi buveinė.

Bendras regioninio padalinio administruojamų miškų plotas, kuriame projektuojamos palaikomosios gamtotvarkos priemonės – reguliarus (pagal poreikį) sumedėjusios augalijos ir jos atžalų šalinimas; šienavimo darbai – 9,1 ha (žr. 1 lentelę; 1 priedą).

1 lentelė. *Atvirų pievų buveinių palaikymas (reguliariai šalinti sumedėjusią augaliją, šienauti)*

Kv.	Skl.	Sklypo plotas, ha	Medyno rūšinė sudėtis	Augavietė	Gamtinės vertybės	Gamtotvarkos priemonių trumpas aprašymas
Platelių girininkija						
38	9	0,3	Miško laukymė	Ščp	Didžiojo auksinuko veisimosi ir maitinimosi buveinė	Reguliariai (pagal poreikį) šalinti sumedėjusią augaliją ir jos atžalas; šienauti
38	10	0,7	Miško aikštė: auga 10J (15) 7m, 500/ha Trakas: Kr, retas	Ucp		
262	20	1,4	Miško laukymė Trakas: Kr Iv, retas	Ncp	Buveinės: *6510 Šienaujamos mezofitų pievos* ir *6270 *Rūšių turtingi smilgynai*; saugomos rūšys: vyriškoji gegužraibė, didysis auksinukas	
262	22	6,0	Miško aikštė: auga 5B5Bt+E,P (10) 7m, 500/ha Pavieniai medžiai: 10Bt(40) B(30) Ą(50) Trakas: Kr, Iv, retas	Ncp		
262	29	0,7	Miško aikštė: auga 10B(10) 7m, 500/ha	Ncp		
Viso:		***9,1***				

Projektuojami kiti specialieji miško kirtimai (gamtinių vertybių išsaugojimui)

Platelių girininkijos 169 miško kvartalo 14 taksaciniame sklype projektuojami kiti specialieji miško kirtimai (medžių ir krūmų kirtimas), siekiant šalinti visą sumedėjusią augaliją, augančią šikšnosparnių žiemavietėje – ant rūsio kupolo (žr. 1 pav.). ***Bendras plotas, kuriame projektuojami kiti specialieji miško kirtimai šikšnosparnių žiemavietėje – 0,1 ha, bendras iškertamas tūris – 13 m³*** (žr. 2 lentelę; 2 priedą).



G.Kymantienės nuotr.

1 pav. Projektuojami kiti specialieji miško kirtimai šikšnosparnių žiemavietėje (Platelių girininkijos 169 kv. 14 skl.)

2 lentelė. *Projektuojami kiti specialieji miško kirtimai (medžių kirtimas šikšnosparnių žiemavietėje)*

Kv.	Skl.	Sklypo plotas, ha	Tvar-komas plotas sklype, ha	Medyno rūšinė sudėtis	Amžius	Skalsumas	Augavietė	Gamtotvarkos priemonių trumpas aprašymas	Paliekamas po kirtimo skalsumas	Kirtimo intensyvumas,	Iškertamas tūris, m³		Tūris m³, 1 ha
											Iš 1 ha	sklype	
Platelių girininkija													
169	14d.	1,6	0,1	5E 2E 2B 1Ą K Bl Trakas: Lz, Šm, retas	30 37 27 47 24 24	0,5	Ncl	**Kiti specialieji miško kirtimai (medžių ir krūmų kirtimas).** Kirsti visus medžius, augančius šikšnosparnių žiemavietėje (ant rūsio kupolo).	*0*	*100*	*134*	*13*	*134*
Viso:			**0,1**									***13***	
Bendras projektuojamų kitų specialiųjų miško kirtimų plotas – 0,1 ha; bendras iškertamas tūris – 13 m³.													

d. – taksacinio miško sklypo ploto dalis

Regioninio padalinio administruojamuose miškuose projektuojami kiti specialieji (gamtinių vertybių išsaugojimui skirti) miško kirtimai – sumedėjusios augalijos šalinimas kertinėse miško buveinėse (toliau – KMB), siekiant atverti pavienius medžius milžinus (KMB tipas – K1) ar pavienių medžių milžinų grupes (KMB tipas – K2).

Bendras plotas, kuriame projektuojami kiti specialieji miško kirtimai kertinėse miško buveinės (tipai K1, K2) – 4,8 ha, bendras iškertamas tūris – 203 m^3 (žr. 3 lentelę, 3 priedą).

Regioninio padalinio administruojamuose Platelių girininkijos miškuose projektuojami kiti specialieji miško kirtimai (sumedėjusios augalijos šalinimas), siekiant:

- *atverti Mikytų ąžuolą (iškirsti po ąžuolo laja augančius medelius, kad nestelbtų ąžuolo polajinės dalies);*
- *Liepijų kraštovaizdžio draustinyje papildomai atverti ąžuolus ir skroblus (KMB tipas – B1 Plačialapių miškai).*

Bendras plotas, kuriame projektuojami kiti specialieji miško kirtimai, siekiant atverti Mikytų ąžuolą bei pavienius ąžuolus ir skroblus kertinėse miško buveinėse (KMB tipas B1 – Plačialapiai miškai) – 16,3 ha, bendras iškertamas tūris – 826 m^3 (žr. 4 lentelę, 4 priedą).

3 lentelė. *Projektuojami kiti specialieji miško kirtimai (pavienių medžių milžinų (tipas K1) ar medžių milžinų grupių (tipas K2) atvėrimas)*

Kv.	Skl.	Sklypo plotas, ha	Tvarkomas plotas sklype, ha	KMB tipas	KMB kodas	Medyno rūšinė sudėtis	Amžius	Skalsumas	Augavietė	Gamtotvarkos priemonių trumpas aprašymas	Iškertamas tūris sklype, m^3	Tūris m^3, 1 ha
Platelių girininkija												
267	26d.	1,5	0,14	K1	336112	6P 4E Ą D B Trakas: Lz, Šm, Št, retas	72 72 124 69 69	0,7	Ncl	***Kiti specialieji miško kirtimai (medžių ir krūmų kirtimas aplink pavienį medį milžiną).*** Kertami ir iš tvarkomo ploto šalinami medžiai ir krūmai, augantys pavienio medžio milžino aplinkoje. Nukirsta biomasė turi būti pašalinama iš tvarkomos teritorijos.	*7*	*356*
31	60d.	2,0	0,02	K1	326401	Pelkė			Pc		*0*	*0*
31	72d.	0,6	0,04			Miško laukymė			Ncl		*0*	*0*
31	65d.	0,4	0,02	K2	336410	9Bt 1J B Ą E D Trakas: Iv, Št, Kr, tankus	42 52 49 154 69 69	0,8	Ldp	***Kiti specialieji miško kirtimai (medžių ir krūmų kirtimas aplink medžių milžinų grupę).*** Kertami ir iš tvarkomo ploto šalinami medžiai ir krūmai, augantys medžių milžinų aplinkoje. Nukirsta biomasė turi būti pašalinama iš tvarkomos teritorijos.	*6*	*199*
65	27d.	0,9	0,68	K2	346303	7E 3Ą D Trakas: Lz, Šm, tankus	102 137 79	0,5	Nds		*15*	*225*
228	12d.	2,1	1,58	K2	326211	4Ą 1K 1B 1D 1J 2Bt Ą D Trakas: Iv, Lz, tankus	67 57 67 67 57 42 154 34	0,7	Ncp	***Kiti specialieji miško kirtimai (medžių ir krūmų kirtimas aplink medžių milžinų grupę).*** Kertami ir iš tvarkomo ploto šalinami medžiai ir krūmai, augantys medžių milžinų aplinkoje. Nukirsta biomasė turi būti pašalinama iš tvarkomos teritorijos.	*46*	*202*
228	25d.	0,6	0,2	K2	326246	4L 1Bt 3Ą 1D1B Ą L Trakas: Lz, Iv, tankus	62 52 72 62 134 114	0,7	Šds		*8*	*277*

Kv.	Skl.	Sklypo plotas, ha	Tvarkomas plotas sklype, ha	KMB tipas	KMB kodas	Medyno rūšinė sudėtis	Amžius	Skalsumas	Augavietė	Gamtotvarkos priemonių trumpas aprašymas	Iškertamas tūris sklype, m^3	Tūris m^3, 1 ha
228	26d.	1,1	0,05	K2	326246	9J 1B Bt Trakas: Kr, retas	47 47 44	1,0	Pc	***Kiti specialieji miško kirtimai (medžių ir krūmų kirtimas aplink medžių milžinų grupę).*** Kertami ir iš tvarkomo ploto šalinami medžiai ir krūmai, augantys medžių milžinų aplinkoje. Nukirsta biomasė turi būti pašalinama iš tvarkomos teritorijos.	*6*	*277*
148	30d.	0,5	0,11	K2	336298	7E 3B	20 17	0,7	Ncl		*8*	*92*
118	19d.	1,7	0,07	K1	336207	8E 1B 1Ą Ą Trakas: Šm, retas	75 75 75 134	1,0	Ncl	***Kiti specialieji miško kirtimai (medžių ir krūmų kirtimas aplink pavienį medį milžiną).*** Kertami ir iš tvarkomo ploto šalinami medžiai ir krūmai, augantys pavienio medžio milžino aplinkoje. Nukirsta biomasė turi būti pašalinama iš tvarkomos teritorijos.	*7*	*542*
Viso:			***2,9***								***103***	
Ubiškės girininkija												
90	4	0,3	0,3	K2	426202	I 5Bt 2L 3Ą U II 10Bt Trakas: Iv, Lz, Št, tankus	52 77 117 64 22	0,4 0,2	Lds	***Kiti specialieji miško kirtimai (medžių ir krūmų kirtimas aplink medžių milžinų grupę).*** Kertami ir iš tvarkomo ploto šalinami medžiai ir krūmai, augantys medžių milžinų aplinkoje. Nukirsta biomasė turi būti pašalinama iš tvarkomos teritorijos.	*14*	*138*
	5	0,3	0,3			Žuvęs medynas			Ucs			*0*
Viso:			***0,6***								***14***	
Plungės girininkija												
259	27d.	0,9	0,08	K2	365802	I 3Ą 2E 3B2D II 10E Pavieniai medžiai: 10P(180) Trakas: Lz, Iv, vid. tankumo	57 57 47 42	0,7 0,4	Nds	***Kiti specialieji miško kirtimai (medžių ir krūmų kirtimas aplink medžių milžinų grupę).*** Kertami ir iš tvarkomo ploto šalinami medžiai ir krūmai, augantys medžių milžinų aplinkoje. Nukirsta biomasė turi būti pašalinama iš tvarkomos teritorijos.	*8*	*307*
255	24d.	0,9	0,05	K1	365803	6B 1D 3Bt Bl E Trakas: Iv, vid. tankumo	47 47 47 44 54	0,9	Ndp	***Kiti specialieji miško kirtimai (medžių ir krūmų kirtimas aplink pavienį medį milžiną).*** Kertami ir iš tvarkomo ploto šalinami medžiai ir krūmai, augantys pavienio medžio milžino aplinkoje. Nukirsta biomasė turi būti pašalinama iš tvarkomos teritorijos.	*6*	*225*
Viso:			***0,1***								***14***	

Kv.	Skl.	Sklypo plotas, ha	Tvarkomas plotas sklype, ha	KMB tipas	KMB kodas	Medyno rūšinė sudėtis	Amžius	Skalsumas	Augavietė	Gamtotvarkos priemonių trumpas aprašymas	Iškertamas tūris sklype, m^3	Tūris m^3, 1 ha
Kulių girininkija												
81	18d.	1,1	0,1	K2	295718	3E 1Ą 2Sb 1J 1J 2D +U, E, P, Ą, B	97 107 77 97 67 87	0,5	Lfs	***Kiti specialieji miško kirtimai (medžių ir krūmų kirtimas aplink medžių milžinų grupę).*** Kertami ir iš tvarkomo ploto šalinami medžiai ir krūmai, augantys medžių milžinų aplinkoje. Nukirsta biomasė turi būti pašalinama iš tvarkomos teritorijos.	*7*	*223*
	23d.	3,1	0,01			5E2B1J 2D	82 92	0,7	Lds		*6*	*348*
81	18d.	1,1	0,07	K1	295717	3E 1Ą 2Sb 1J 1J 2D +U, E, P, Ą, B	97 107 77 97 67 87	0,5	Lfs	***Kiti specialieji miško kirtimai (medžių ir krūmų kirtimas aplink pavienį medį milžiną).*** Kertami ir iš tvarkomo ploto šalinami medžiai ir krūmai, augantys pavienio medžio milžino aplinkoje. Nukirsta biomasė turi būti pašalinama iš tvarkomos teritorijos.	*7*	*223*
81	21d.	2,4	0,1	K1	295716	I 6J 2B1D 1E II 10E Trakas: Št, retas	82 82 92 67	0,7 0,2	Uds		*8*	*344*
170	36d.	0,9	0,89	K2	315709	5E 1E 1P 1E 2B	87 107 127 67 87	0,6	Lcp	***Kiti specialieji miško kirtimai (medžių ir krūmų kirtimas aplink medžių milžinų grupę).*** Kertami ir iš tvarkomo ploto šalinami medžiai ir krūmai, augantys medžių milžinų aplinkoje. Nukirsta biomasė turi būti pašalinama iš tvarkomos teritorijos.	*44*	*298*
Viso:			***1,2***								***72***	
VISO:			**4,8**								***203***	
Bendras projektuojamų kitų specialiųjų miško kirtimų plotas – 4,8 ha; bendras iškertamas tūris – 203 m^3.												

d. – taksacinio miško sklypo ploto dalis;

KMB tipas K1 – pavienis medis milžinas;

KMB tipas K2 – medžių milžinų grupė.

4 lentelė. *Projektuojami kiti specialieji miško kirtimai (pavienių ąžuolų, skroblų atvėrimas)*

Kv.	Skl.	Tvarkomas plotas, ha	KMB tipas*	KMB kodas	Medyno rūšinė sudėtis	Amžius	Skalsumas	Augavietė	Gamtotvarkos priemonių trumpas aprašymas	Paliekamas po kirtimo skalsumas	Kirtimo intensyvumas, proc.	Iškertamas tūris, m^3		Tūris m^3, 1 ha
												Iš 1 ha	sklype	
Platelių girininkija														
8	40d.	0,04	-	-	6J 2B 2Bt Ą Trakas: Iv, Kr, Lz, vidutinio tankumo	62 62 52 124	0,7	Ldp	***Kiti specialieji miško kirtimai (medžių ir krūmų kirtimas).*** Kertami ir iš tvarkomo ploto šalinami medžiai ir krūmai, augantys **Mikytų ąžuolo** aplinkoje. Nukirsta biomasė turi būti pašalinama iš tvarkomos teritorijos.	*0,2*	*71*	*187*	*7*	*262*
219	21	1,8	B1	326266	4E 1E 4Ą 1D D E Trakas: Lz, vidutinio tankumo	137 97 147 77 94 54	0,7	Nds	***Kiti specialieji miško kirtimai (medžių ir krūmų kirtimas, siekiant atverti pavienius ąžuolus ir skroblus).*** Kertami ir iš tvarkomo ploto šalinami medžiai ir krūmai, augantys ąžuolų ir skroblų aplinkoje. Nukirsta biomasė turi būti pašalinama iš tvarkomos teritorijos.	*0,6*	*14*	*45*	*80*	*313*
220	2	1,0	B1	326281	I 5Ą 5E B D L II 10E Trakas: Lz, retas	127 107 64 64 64 37	0,7	Nds		*0,6*	*14*	*29*	*29*	*201*
220	4	5,5	B1	326285	4Ą 3E 1E 2B U K K Trakas: Lz, vidutinio tankumo	157 97 77 97 94 94 94	0,7	Nds		*0,6*	*14*	*41*	*226*	*288*

Kv.	Skl.	Tvarkomas plotas, ha	KMB tipas*	KMB kodas	Medyno rūšinė sudėtis	Amžius	Skalsumas	Augavietė	Gamtotvarkos priemonių trumpas aprašymas	Paliekamas po kirtimo skalsumas	Kirtimo intensyvumas, proc.	Iškertamas tūris, m^3		Tūris m^3, 1 ha
												Iš 1 ha	sklype	
Platelių girininkija														
220	5	3,5	B1	326285	4E 1E 4B 1Ą Trakas: Lz, vidutinio tankumo	107 77 87 107	0,8	Nds	***Kiti specialieji miško kirtimai (medžių ir krūmų kirtimas, siekiant atverti pavienius ąžuolus ir skroblus).*** Kertami ir iš tvarkomo ploto šalinami medžiai ir krūmai, augantys ąžuolų ir skroblų aplinkoje. Nukirsta biomasė turi būti pašalinama iš tvarkomos teritorijos.	*0,7*	*13*	*58*	*203*	*465*
220	9	1,6	B1	326285	7E 3Ą B Trakas: Lz, retas	82 137 79	1,1	Ndp		*0,9*	*18*	*109*	*174*	*599*
220	12	0,7	B1	326286	5Ą 4E 1E B K Trakas: Lz, retas	157 72 52 69 49	0,9	Nds		*0,8*	*11*	*36*	*25*	*324*
220	16	2,2	B1	326286	6B 2Ą 1D 1E K J Ą Trakas: Lz, Kr, vidutinio tankumo	82 117 82 87 84 79 79	0,7	Ndp		*0,6*	*14*	*37*	*82*	*261*
Viso:		***16,3***											***826***	
Bendras projektuojamų kitų specialiųjų miško kirtimų plotas – 16,3 ha; bendras iškertamas tūris – 826 m^3.														

d – taksacinio miško sklypo ploto dalis;

**KMB tipas B1 – Plačialapių miškai*

Atvirų pelkių buveinių palaikymas

Velėnijos, Širvinskinės, Sidabro, Pakryžinės ir kt. pelkės bei *auksuotosios šaškytės* buveinė (toliau šiame skyrelyje – Teritorija) yra Lietuvos šiaurės vakarinėje dalyje, Telšių apskrities, Plungės rajono savivaldybės Platelių seniūnijoje (2 pav.). Teritorija išsidėsčiusi Žemaitijos nacionaliniame parke, Beržoro ir Stirbaičių kraštovaizdžio bei Ilgio botaninio-zoologinio draustinių ribose (auksuotosios šaškytės buveinė į draustinių teritorijas nepatenka).



2 pav. Teritorijos lokalizacija Lietuvos Respublikos teritorijoje

Teritorija patenka į BAST Žemaitijos nacionalinis parkas (LTPLU0009), kuri priskirta Europos ekologiniam tinklui „Natura 2000“ ir yra įtraukta į Vietovių, atitinkančių gamtinių buveinių apsaugai svarbių teritorijų atrankos kriterijus, sąrašą, skirtą pateikti Europos Komisijai, patvirtintą LR Aplinkos ministro 2009 m. balandžio 22 d. įsakymu Nr. D1-210. Teritorijoje identifikuotos šios EB svarbos gamtinės buveinės: *7140 Tarpinės pelkės ir liūnai, 7210 Žemapelkės su šakotąja ratainyte, 7230 Šarmingos žemapelkės* bei į Buveinių direktyvos II priedą įrašytos rūšys: dvilapis purvuolis (*Liparis loeselii*), keturdantė suktenė (*Vertigo geyeri*) šarvuotoji skėtė (*Leucorrhinia pectoralis*), žvilgančioji riestūnė (*Hamatocaulis vernicosus*), auksuotoji šaškytė (*Euphydryas aurinia*), didysis auksinukas (*Lycaena dispar*). Taip pat Teritorijoje nustatytos labai retos, į LR saugomų gyvūnų, augalų ir grybų rūšių sąrašą įrašytos rūšys: dėmėtoji gegūnė (*Dactylorhiza maculata*), kimininis žemlielys (*Geoglossum sphagnophilum*), lieknasis švylys (*Eriophorum gracile*), machaonas (*Papilio machaon*), paprastoji tuklė (*Pinguicula vulgaris*), pelkinė laksva (*Hammarbya paludosa*), pievinis satyriukas (*Coenonympha tullia*), raktažolė pelenėlė (*Primula farinosa*), šakotoji ratainytė (*Cladium mariscus*), tribriaunė mezija (*Meesia triquetra*), vienalapis gedutis (*Malaxis monophyllos*), vingiastiebė dygva (*Pseudocalliergon trifarium*).

Teritorijos tvarkymo tikslas – atkurti palankią EB svarbos pelkių buveinių būklę su joms būdinga struktūra ir rūšių sudėtimi bei išsaugoti europinės svarbos ir į pat į Lietuvos Respublikos saugomų gyvūnų, augalų ir grybų rūšių sąrašą įrašytas augalų bei gyvūnų rūšių populiacijas. Atsižvelgiant į Teritorijos gamtines vertybes (siekiant išsaugoti atviras EB svarbos pelkių buveines, saugomų rūšių populiacijas) bei vadovaujantis Žemaitijos nacionalinio parko planavimo schema patvirtinta LR Vyriausybės 2014 m. spalio 22 d. nutarimu Nr. 1148 „*Dėl Žemaitijos nacionalinio parko planavimo schemos (ribų ir tvarkymo planų) patvirtinimo*“ ir Žemaitijos nacionalinio parko direkcijos pateiktais siūlymais, Telšių regioninio padalinio administruojamuose miškuose projektuojamos gamtotvarkos priemonės – **atvirų buveinių palaikymas (*sumedėjusios augalijos ir atžalų šalinimas*) ir kiti specialieji miško kirtimai (*skirti gamtinių vertybių išsaugojimui*)**.

Atvirų pelkių buveinių palaikymas (žr. 3-4 pav.) – reguliariai (pagal poreikį) šalinti sumedėjusią augaliją ir jos atžalas. Sumedėjusios augalijos (medžių ir krūmų) ir jos atžalų kirtimo darbai turi būti atliekami rankiniu būdu, naudojant krūmapjoves, motorinius pjūklus arba mechanizuotai naudojant specialią techniką (nupjauta biomasė turi būti pašalinama iš tvarkomos teritorijos). ***Bendras plotas, kuriame projektuojamas reguliarus (pagal poreikį) sumedėjusios augalijos ir jos atžalų šalinimas pelkių buveinėse – 30,6 ha*** (5 lentelė; 5 priedas).



3 pav. Velėnijos pelkėje projektuojamos atvirų pelkių buveinių palaikymui skirtos gamtotvarkos priemonės – reguliarus (pagal poreikį) sumedėjusios augalijos ir jos atžalų šalinimas

Kiti specialieji miško kirtimai (*skirti gamtinių vertybių išsaugojimui*). Siekiant atkurti pažeistas pelkių ekosistemas ir saugomų rūšių populiacijas yra svarbus krūmų ir medžių šalinimas, kuris gali būti atliekamas tik suprojektavus specialiuosius miško kirtimus. Atželiantys krūmai ir medeliai šalinami pagal poreikį (palaikomas ne didesnis nei 10 proc. medžių ir krūmų projekcinis padengimas). Nupjauta biomasė turi būti pašalinama iš teritorijos. ***Bendras plotas, kuriame projektuojami kiti specialieji miško kirtimai (medžių ir krūmų bei jų atžalų šalinimas) – 4,0 ha plote, bendras iškertamas tūris – iki 133 m³*** (5 lentelė; 5 priedas).



4 pav. Beržoro pelkėje projektuojamos atvirų pelkių buveinių palaikymui skirtos gamtotvarkos priemonės – reguliarus (pagal poreikį) sumedėjusios augalijos ir jos atžalų šalinimas

5 lentelė. *Atvirų pelkių buveinių palaikymas – reguliarus (pagal poreikį) sumedėjusios augalijos ir jos atžalų šalinimas*

Kv. Nr.	Skl. Nr.	Sklypo plotas, ha	Tvarkomas plotas sklype, ha	Medyno rūšinė sudėtis	Amžius	Skalsumas	Augavietė	Gamtotvarkos priemonė	Kirtimo intensyvumas, proc.	Iškertamas tūris, m³		Tūris m³, 1 ha
										Iš 1 ha	sklype	
Platelių girininkija												
225	5	2,4	2,4	Pelkė			Pc	Atvirų buveinių palaikymas (sumedėjusios augalijos ir atžalų šalinimas)				
225	13	0,7	0,7	8P 2B	22 22	0,5	Pb	Kiti specialieji miško kirtimai (gamtinių vertybių išsaugojimui)	100	20	14	20
225	36	1,2	1,2	9P 1B Pomiškis: 10E (10), 0,8m, 3000/ha	62 62	0,5	Pb	Kiti specialieji mi ško kirtimai (gamtinių vertybių išsaugojimui)	100	78	94	78
226	4	0,4	0,4	Pelkė			Pc	Atvirų buveinių palaikymas (sumedėjusios augalijos ir atžalų šalinimas)				
226	17	1,7	1,7	Pelkė			Pb	Atvirų buveinių palaikymas (sumedėjusios augalijos ir atžalų šalinimas)				

Kv. Nr.	Skl. Nr.	Sklypo plotas, ha	Tvar-komas plotas sklype, ha	Medyno rūšinė sudėtis	Amžius	Skalsumas	Augavietė	Gamtotvarkos priemonė	Kirtimo inten-syvumas, proc.	Iškertamas tūris, m^3		Tūris m^3, 1 ha
										Iš 1 ha	sklype	
226	18	1,9	1,9	10P E B	22 19 19	0,3	Pa	Kiti specialieji miško kirtimai (gamtinių vertybių išsaugojimui)	100	3	6	3
226	23	0,4	0,4	Pelkė apaugusi menkmiškiu 7P3J(15) 0,2sk			Pb	Atvirų buveinių palaikymas (sumedėjusios augalijos ir atžalų šalinimas)				
233	16	1,6	1,6	Pelkė apaugusi menkmiškiu 8P2B(100) 0,2sk. Trakas: Kd, retas			Pb	Atvirų buveinių palaikymas (sumedėjusios augalijos ir atžalų šalinimas)				
233	18	2,6	2,6	Pelkė			Pc	Atvirų buveinių palaikymas (sumedėjusios augalijos ir atžalų šalinimas)				
233	31	1,0	1	Pelkė Pavieniai medžiai: 8E 2P Trakas: Kd, retas	10 0 10 0		Pc	Atvirų buveinių palaikymas (sumedėjusios augalijos ir atžalų šalinimas)				
233	43	0,3	0,3	Pelkė			Pc	Atvirų buveinių palaikymas (sumedėjusios augalijos ir atžalų šalinimas)				
234	20	0,9	0,9	Pelkė			Pc	Atvirų buveinių palaikymas (sumedėjusios augalijos ir atžalų šalinimas)				
234	26	2,3	2,3	Pelkė			Pc	Atvirų buveinių palaikymas (sumedėjusios augalijos ir atžalų šalinimas)				
235	7	2,3	2,3	Pelkė			Pc	Atvirų buveinių palaikymas (sumedėjusios augalijos ir atžalų šalinimas)				
235	26	5,3	5,3	Pelkė			Pc	Atvirų buveinių palaikymas (sumedėjusios augalijos ir atžalų šalinimas)				
259	17	3,4	3,4	Pelkė			Pc	Atvirų buveinių palaikymas (sumedėjusios augalijos ir atžalų šalinimas)				
259	20	0,6	0,6	Pelkė			Pc	Atvirų buveinių palaikymas (sumedėjusios augalijos ir atžalų šalinimas)				
259	21	3,1	3,1	Pelkė			Pc	Atvirų buveinių palaikymas (sumedėjusios augalijos ir atžalų šalinimas)				
260	7	0,6	0,6	Pelkė			Pc	Atvirų buveinių palaikymas (sumedėjusios augalijos ir atžalų šalinimas)				
260	12	1,7	1,7	Pelkė			Pc	Atvirų buveinių palaikymas (sumedėjusios augalijos ir atžalų šalinimas)				
328	31d.	1,6	0,2	6B 1J 2E 1E	22 22 42 22	0,6	Pc	Kiti specialieji miško kirtimai (gamtinių vertybių išsaugojimui)	100	95	19	95
VISO:			**34,6**								**133**	

Bendras plotas, kuriame projektuojamo kiti specialieji miško kirtimai (gamtinių vertybių išsaugojimui) – 4,0 ha;
Bendras iškertamas tūris – iki 133 m^3; bendras plotas, kuriame projektuojamos atvirų pelkių buveinių palaikymui skirtos priemonės – 30,6 ha

d – taksacinio miško sklypo ploto dalis

1.2. Projektuojama rekreacinė infrastruktūra

Vidinės miškotvarkos projekto rekreacinė dalis papildoma vienu nauju projektuojamu objektu – *atokvėpio vieta* (Platelių girininkijoje). Projektuojama teritorija yra prie Platelių ežero (Ubagsalės); šalia praeina Žemaitijos nacionalinio parko automobilių ir dviratininkų turizmo maršrutai (žr. 6 lentelę; 6 priedą).

6 lentelė. *Projektuojama rekreacinė infrastruktūra*

Kv. Nr.	Skl. Nr.	Projektuojami rekreaciniai objektai / infrastruktūra
Platelių girininkija		
87	7	Atokvėpio vieta: stalas, 2 suolai, informacinis stendas, dviračių stovas

1.3. Projektuojami kraštovaizdžio formavimo kirtimai ir kitos priemonės

Vidinės miškotvarkos projekto rekreacinė dalis papildoma naujai suprojektuotais specialiaisiais kraštovaizdžio formavimo kirtimais ir kitomis priemonėmis, siekiant pagerinti kraštovaizdžio estetines savybes, atverti erdves, formuoti rekreaciniu požiūriu patrauklius medynus. Kraštovaizdžio formavimo kirtimai projektuojami Platelių girininkijoje:

- prie geomorfologinio gamtos paveldo objekto – *Pūkštės kalno* (4; 6; 7 kvartaluose),
- *prie Barstytalių apžvalgos bokšto* (1 kv. 23 skl.),
- *prie Platelių ežero* (87 kv. 6 skl.)
- Telšių girininkijoje *Germanto kraštovaizdžio draustinyje* (239 kv. 21 skl.). Germanto kraštovaizdžio draustinyje taip pat projektuojami sumedėjusios augalijos šalinimo darbai dalyje pelkės, siekiant atverti *Durbino ežerą* (239 kv. 5 skl.);
- Žvėrinčiaus teritorijoje (vilkų ir stumbrų aptvaruose; Ubiškės girininkijos 97 kv. 23, 24, 44 skl. ir 100 kv. 5, 43, 60 skl.).

Bendras regioninio padalinio administruojamų miškų plotas, kuriame projektuojami kraštovaizdžio formavimo kirtimai – 17,8 ha, bendras iškertamas tūris – iki 877 m^3 (žr. 7 lentelę; 6 priedą).

7 lentelė. *Projektuojami kraštovaizdžio formavimo kirtimai ir kitos priemonės*

Kv. Nr.	Skl. Nr.	Plotas, ha	Auga-vietė	Tūris m^3/ha	Miškų grupė	Am-žius	Skal-sumas	I ardo rūšinė sudėtis	Maks. iškertamas tūris sklype		Projektuojamos priemonės
									%	m^3	
Platelių girininkija											
1	23	0,6	Ncl	371	2A	62	0,9	7E3P	25	56	Erdvių formavimo kirtimai
4	64	0,2	Ncl	364	2A	34	1,0	10E	25	18	Erdvių formavimo kirtimai
4	65a	0,5	Šcl	617	2A	52	1,3	10E+ĄK	25	77	Erdvių formavimo kirtimai
4	66	0,4	Ncl	488	2A	57	1,0	8E2P	20	39	Erdvių formavimo kirtimai
4	67a	0,3	Ncl	455	2A	57	1,0	6E4P+BE	20	27	Erdvių formavimo kirtimai
6	8	0,6	Ncl	249	2A	62	0,8	5B3E1P1D+BtĄU	20	30	Erdvių formavimo kirtimai
6	10	1,3	Šcl	382	2A	57	1,0	8P2E+BtB	25	124	Erdvių formavimo kirtimai
7	1	1,2	Ncl	465	2A	57	0,9	8E2P+BtBD	20	112	Erdvių formavimo kirtimai
7	2	1,0	Šcl	583	2A	57	1,3	9E1P+E	25	146	Erdvių formavimo kirtimai
87	6	0,5	Šcl	178	2B	97	0,6	6P1Ą2Ą1Bt+EB			Erdvių formavimo kirtimai – krūmų kirtimas
Telšių girininkija											
239	5d.	5,2	Pc	Pelkė apaugusi menkmiškiu: 8J2B(20) 0,1 sk.							Šalinti sumedėjusią augaliją 0,5 ha plote
239	21	0,8	Pc	55	2A	32	0,6	9J1B			Erdvių formavimo kirtimai – krūmų kirtimas
Ubiškės girininkija											
97	23	0,6	Lcl	417	4A	92	0,8	4E4B2P	20	50	Erdvių formavimo kirtimai
97	24	0,5	Nbl	475	4A	72	1,	5P3B2E	20	48	Erdvių formavimo kirtimai
97	44	1,4	Lcl	326	4A	82	1,0	5B4J1E+BJ	15	69	Erdvių formavimo kirtimai
100	5	0,7	Lcp	372	4A	87	1,2	6B2E1P1J+D	20	52	Erdvių formavimo kirtimai
100	43	0,7	Lcp	278	4A	92	0,8	7B2D1E	15	29	Erdvių formavimo kirtimai
100	60	6,5	Lcl	117	4A	32	0,5	7E2D1B			Erdvių formavimo kirtimai – krūmų kirtimas
									VISO:	**877**	

Bendras plotas, kuriame projektuojami kraštovaizdžio formavimo kirtimai – 17,8 ha; bendras iškertamas tūris – 877 m^3;
Bendras plotas, kuriame projektuojami sumedėjusios augalijos šalinimo darbai pelkėje – 0,5 ha.

d – taksacinio miško sklypo ploto dalis

PRIEDAI

1 PRIEDAS

Atvirų pievų buveinių palaikymui projektuojamų gamtotvarkos priemonių lokalizacija regioninio padalinio administruojamuose miškuose

PLATELIŲ GIRININKIJA

ATVIRŲ PIEVŲ BUVEINIŲ PALAIKYMAS STIRBAIČIŲ KRAŠTOVAIZDŽIO DRAUSTINYJE

M 1 : 5 000

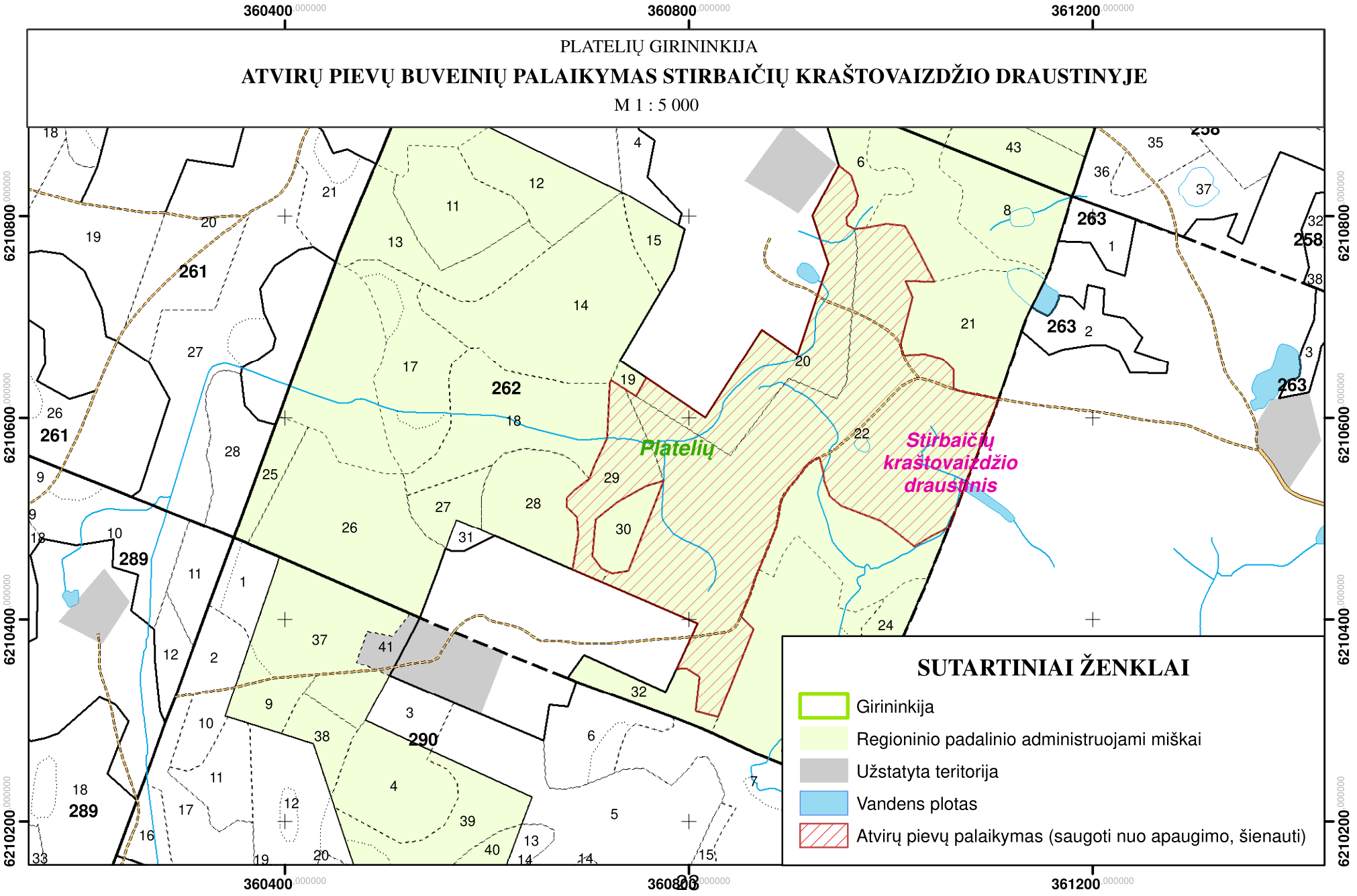

PLATELIŲ GIRININKIJA

ATVIRŲ PIEVŲ BUVEINIŲ PALAIKYMAS ŠARNELĖS KRAŠTOVAIZDŽIO DRAUSTINYJE

M 1 : 5 000

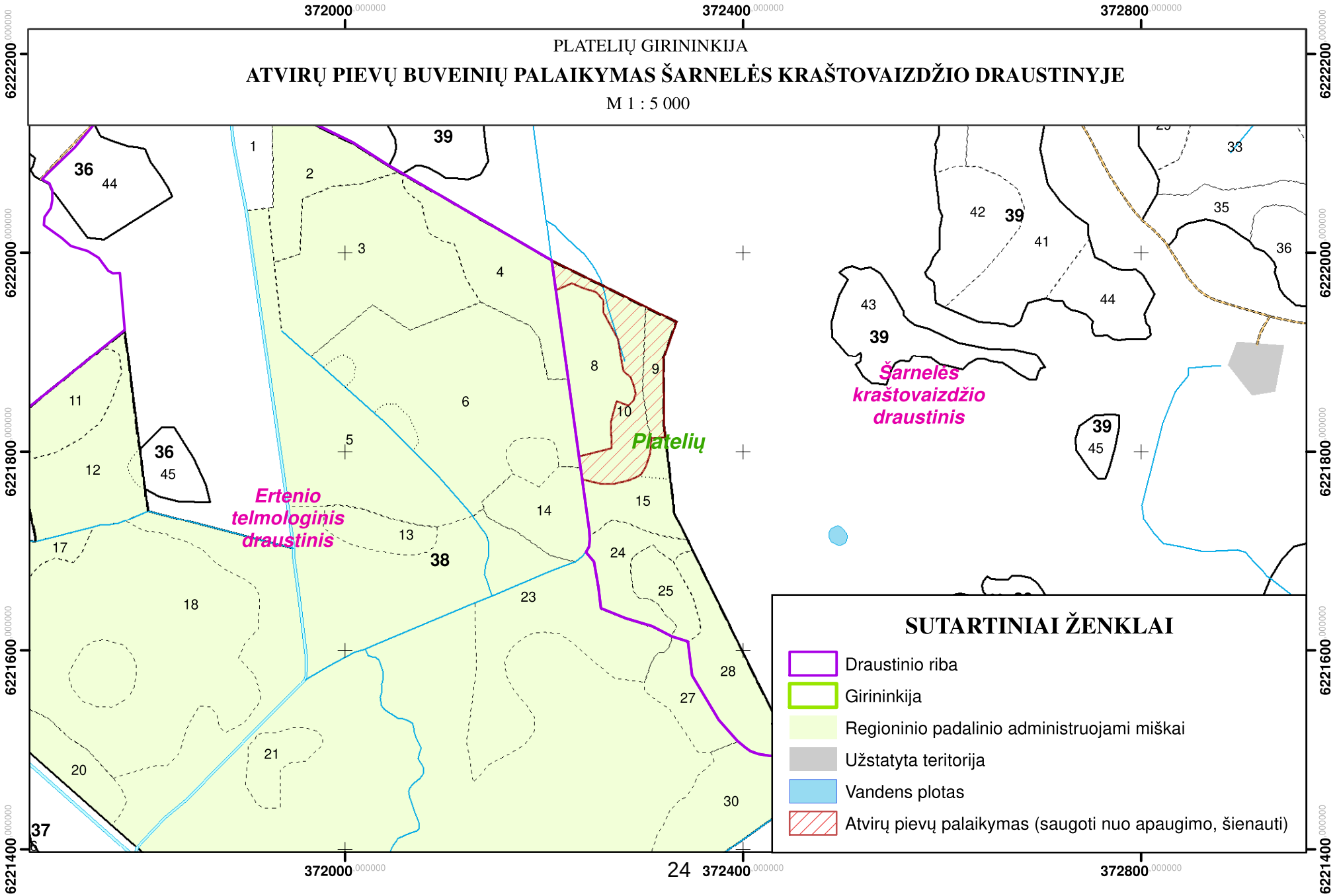

2 PRIEDAS

Projektuojamų kitų specialiųjų miško kirtimų (medžių šalinimas šikšnosparnių žiemavietėje) lokalizacija regioninio padalinio administruojamuose miškuose

PLATELIŲ GIRININKIJA

PROJEKTUOJAMI KITI SPECIALIEJI MIŠKO KIRTIMAI (MEDŽIŲ ŠALINIMAS) ŠIKŠNOSPARNIŲ ŽIEMAVIETĖJE

M 1 : 5 000

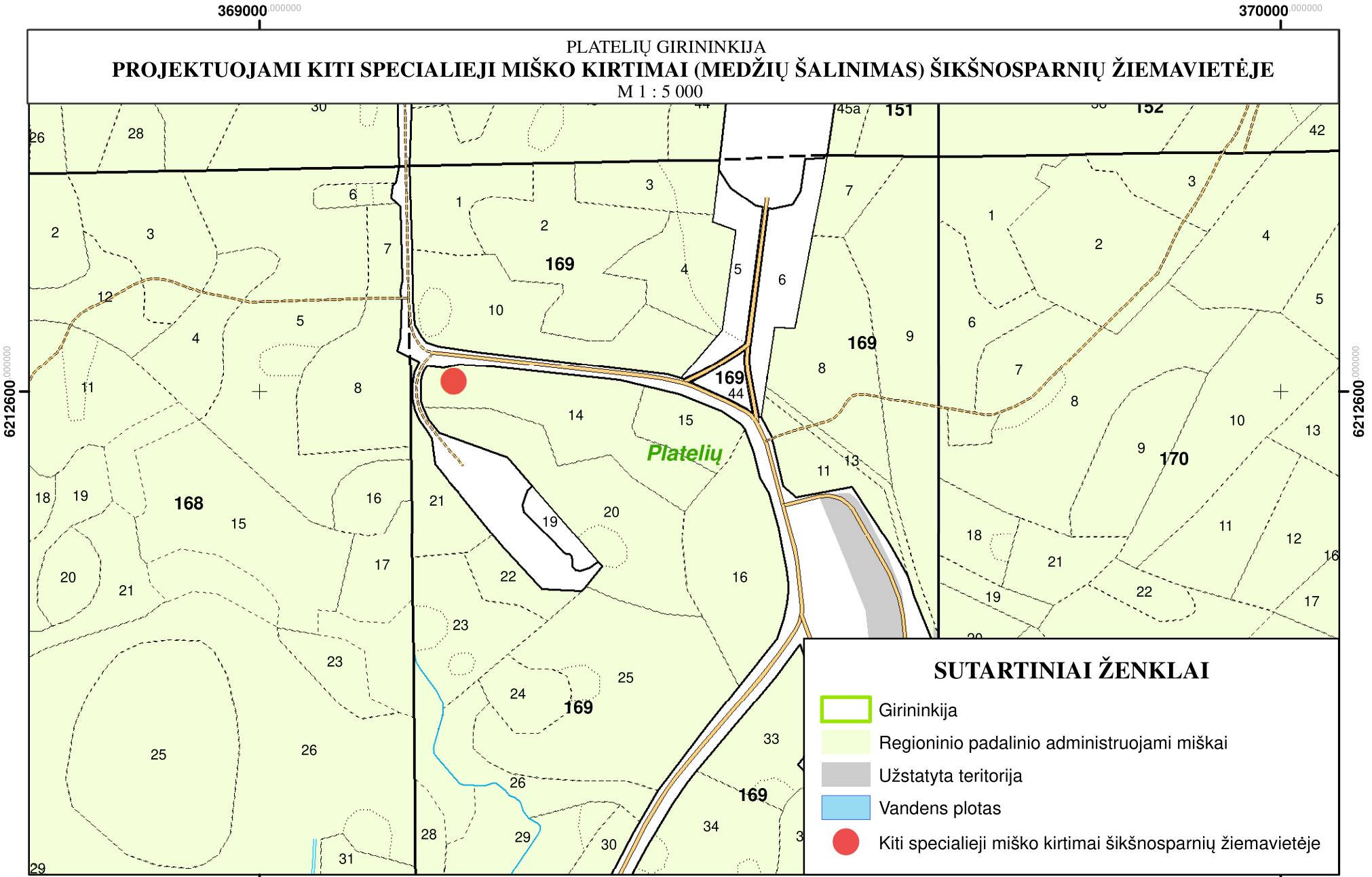

3 PRIEDAS

Projektuojamų kitų specialiųjų miško kirtimų, siekiant atverti pavienius medžius milžinus ir/ar medžių milžinų grupes, lokalizacija regioninio padalinio administruojamuose miškuose

PLATELIŲ GIRININKIJA

PROJEKTUOJAMI KITI SPECIALIEJI MIŠKO KIRTIMAI, SIEKIANT ATVERTI PAVIENĮ MEDĮ MILŽINĄ

M 1 : 5 000

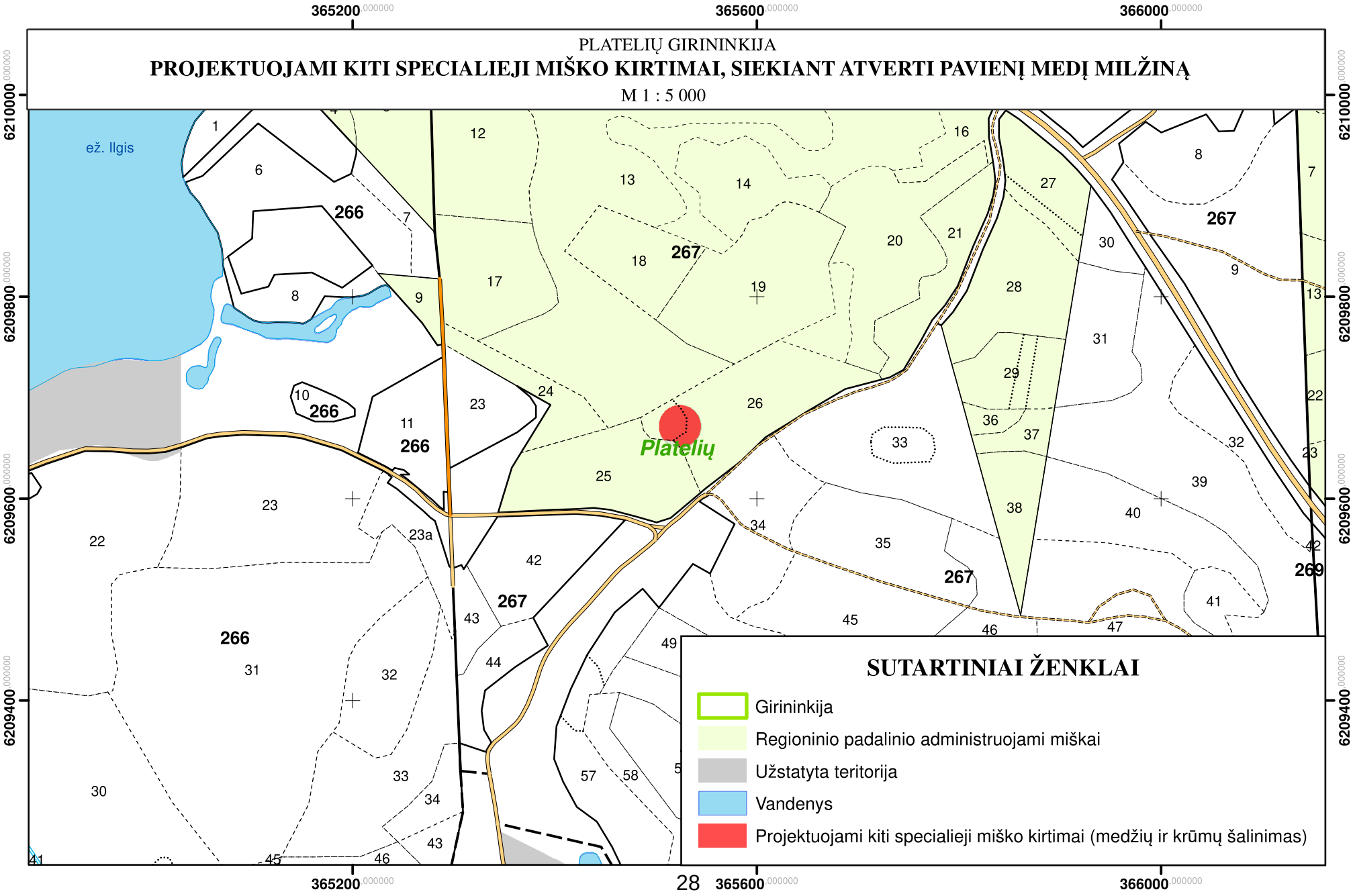

PLATELIŲ GIRININKIJA

PROJEKTUOJAMI KITI SPECIALIEJI MIŠKO KIRTIMAI, SIEKIANT ATVERTI PAVIENĮ MEDĮ MILŽINĄ

M 1 : 5 000

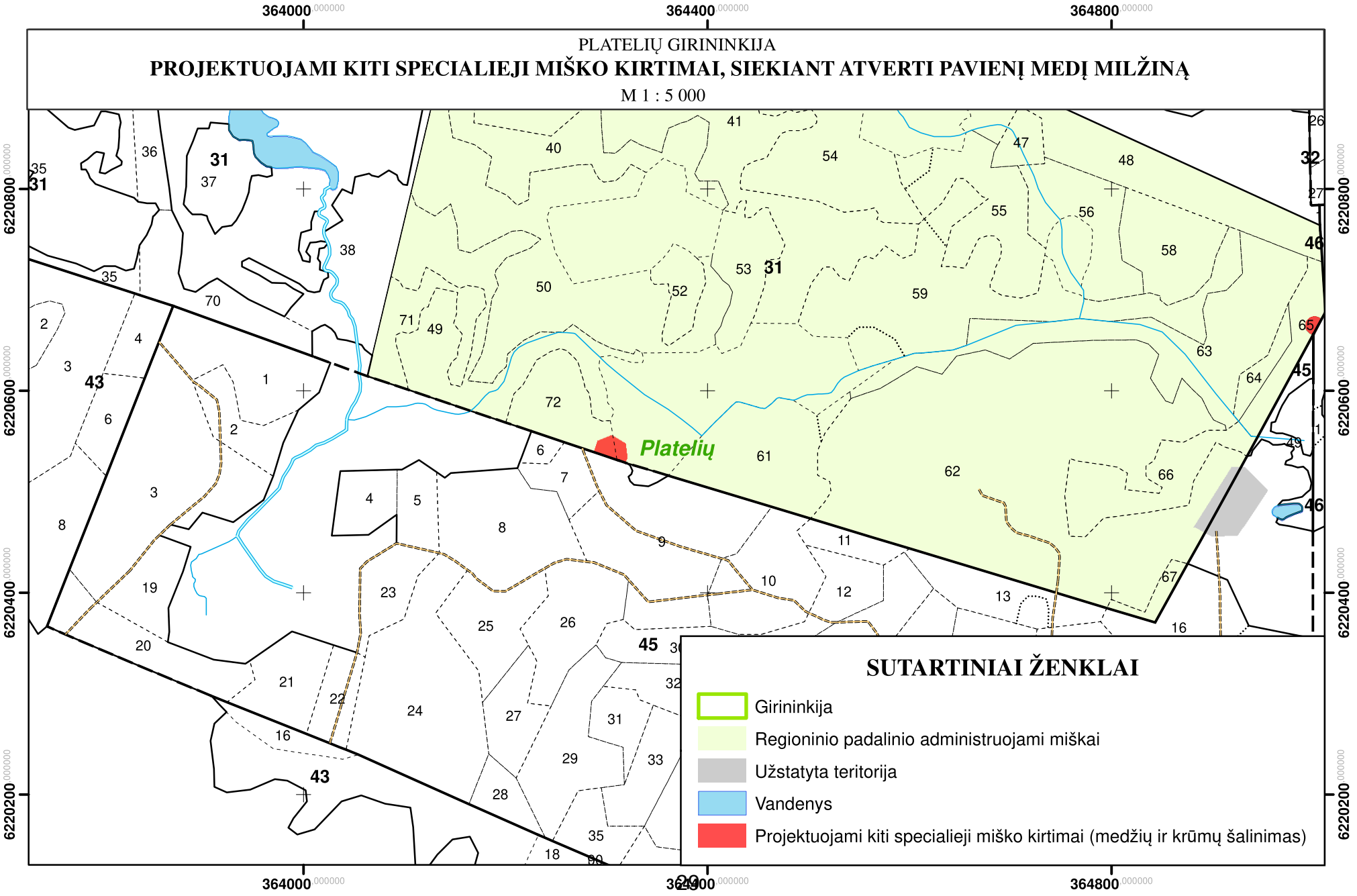

PLATELIŲ GIRININKIJA

PROJEKTUOJAMI KITI SPECIALIEJI MIŠKO KIRTIMAI, SIEKIANT ATVERTI MEDŽIŲ MILŽINŲ GRUPĘ

M 1 : 5 000

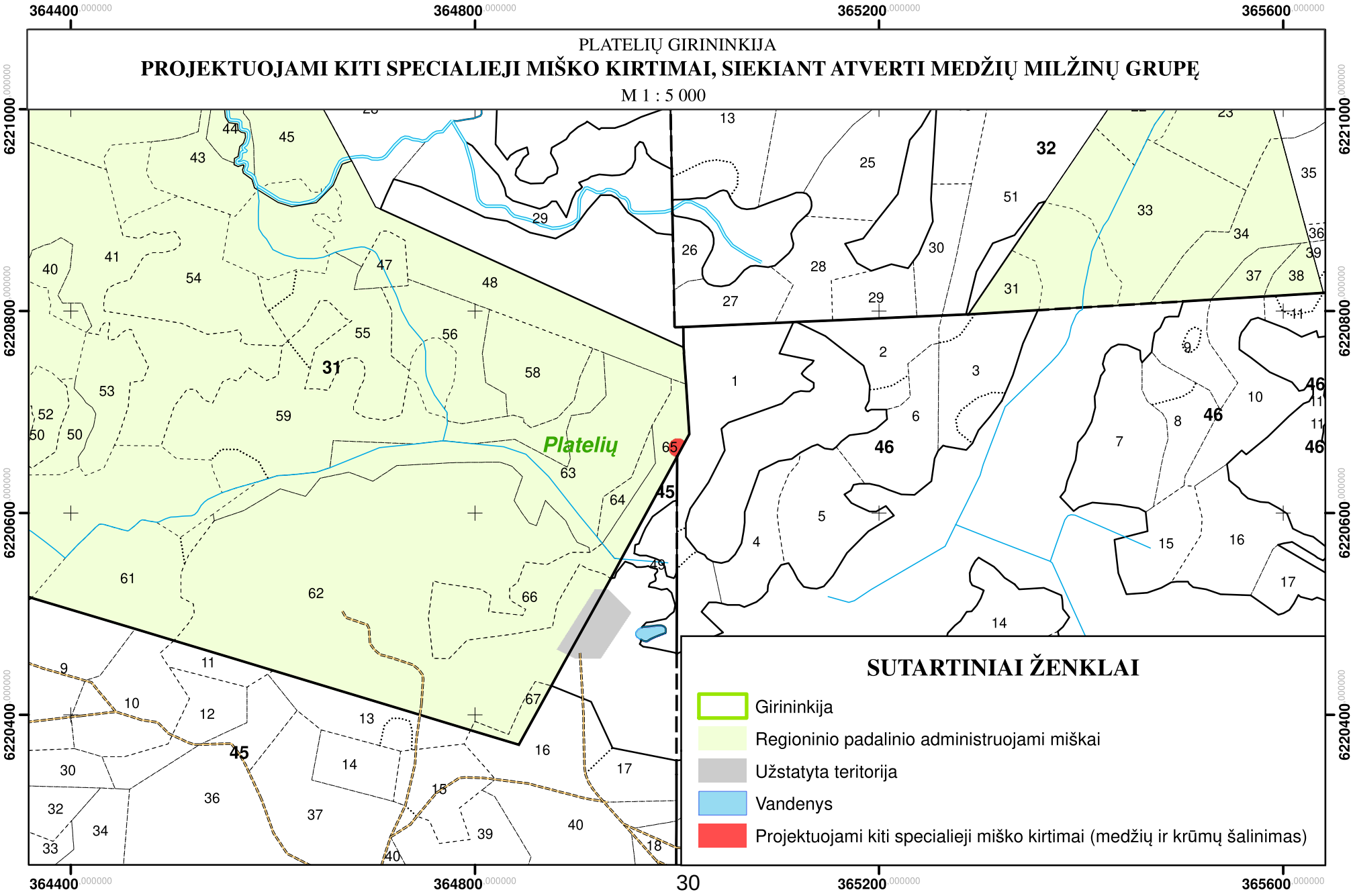

PLATELIŲ GIRININKIJA

PROJEKTUOJAMI KITI SPECIALIEJI MIŠKO KIRTIMAI, SIEKIANT ATVERTI MEDŽIŲ MILŽINŲ GRUPĘ

M 1 : 5 000

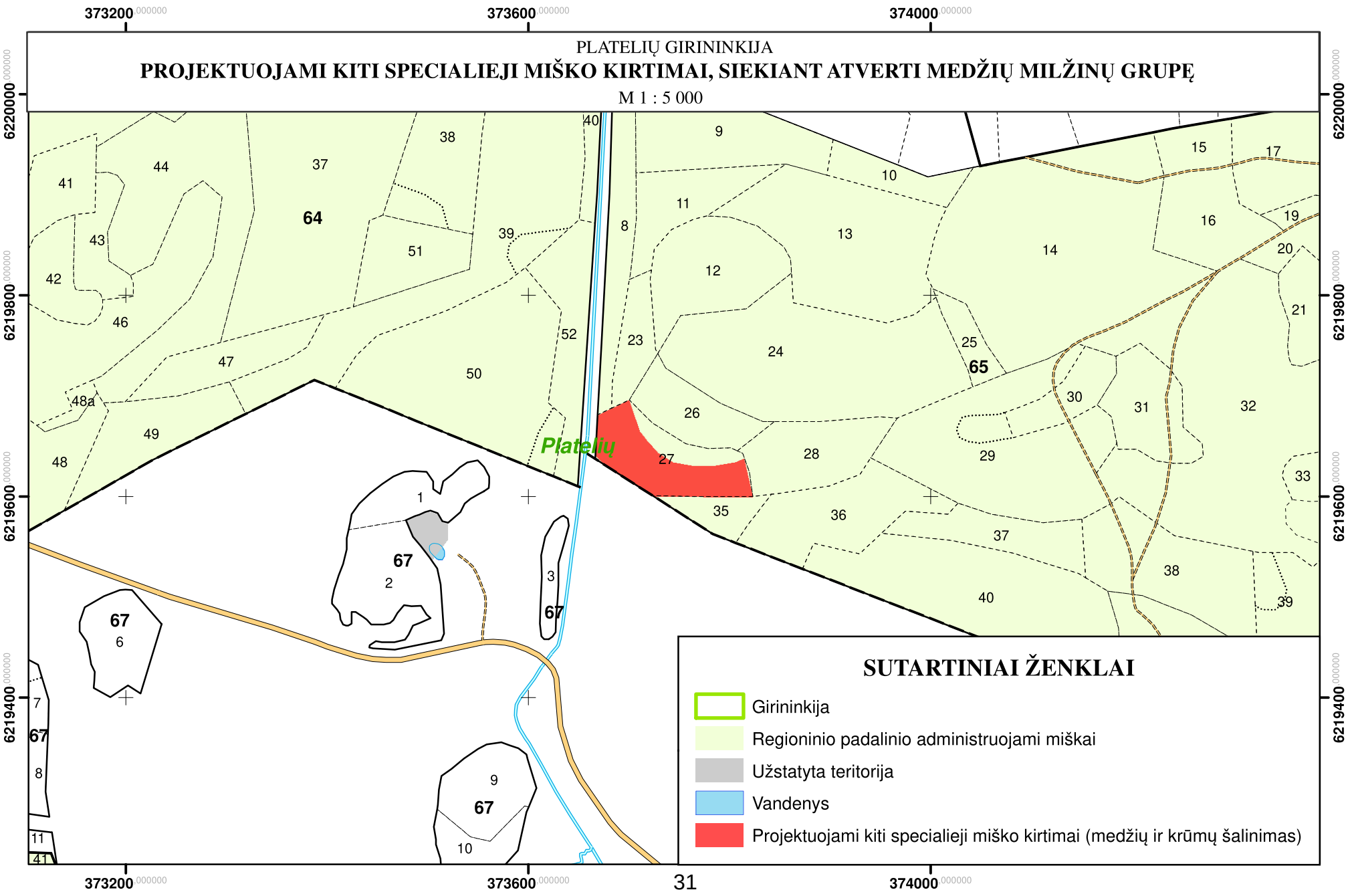

PLATELIŲ GIRININKIJA

PROJEKTUOJAMI KITI SPECIALIEJI MIŠKO KIRTIMAI, SIEKIANT ATVERTI MEDŽIŲ MILŽINŲ GRUPĘ

M 1 : 5 000

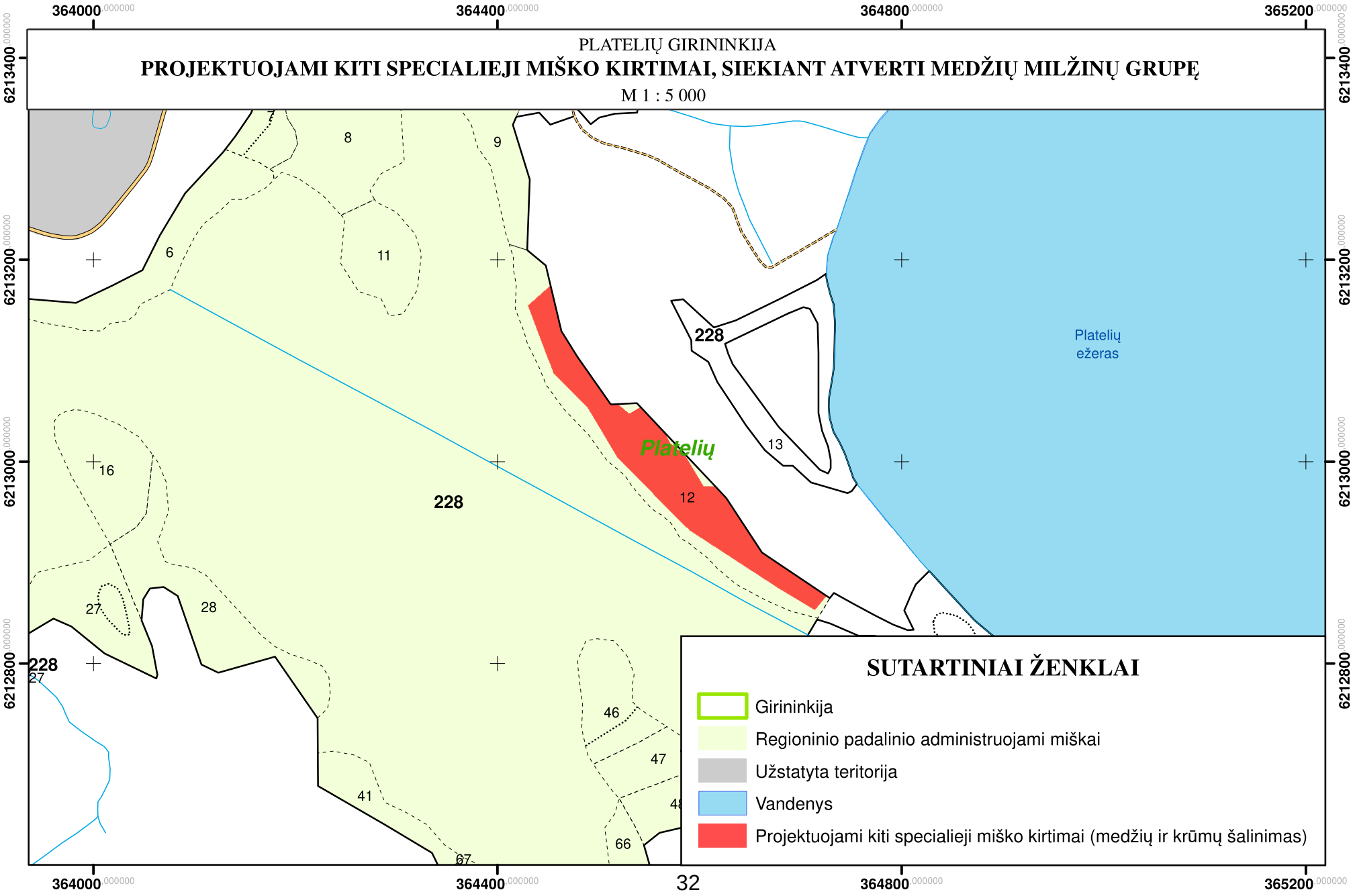

PLATELIŲ GIRININKIJA

PROJEKTUOJAMI KITI SPECIALIEJI MIŠKO KIRTIMAI, SIEKIANT ATVERTI MEDŽIŲ MILŽINŲ GRUPĘ

M 1 : 5 000

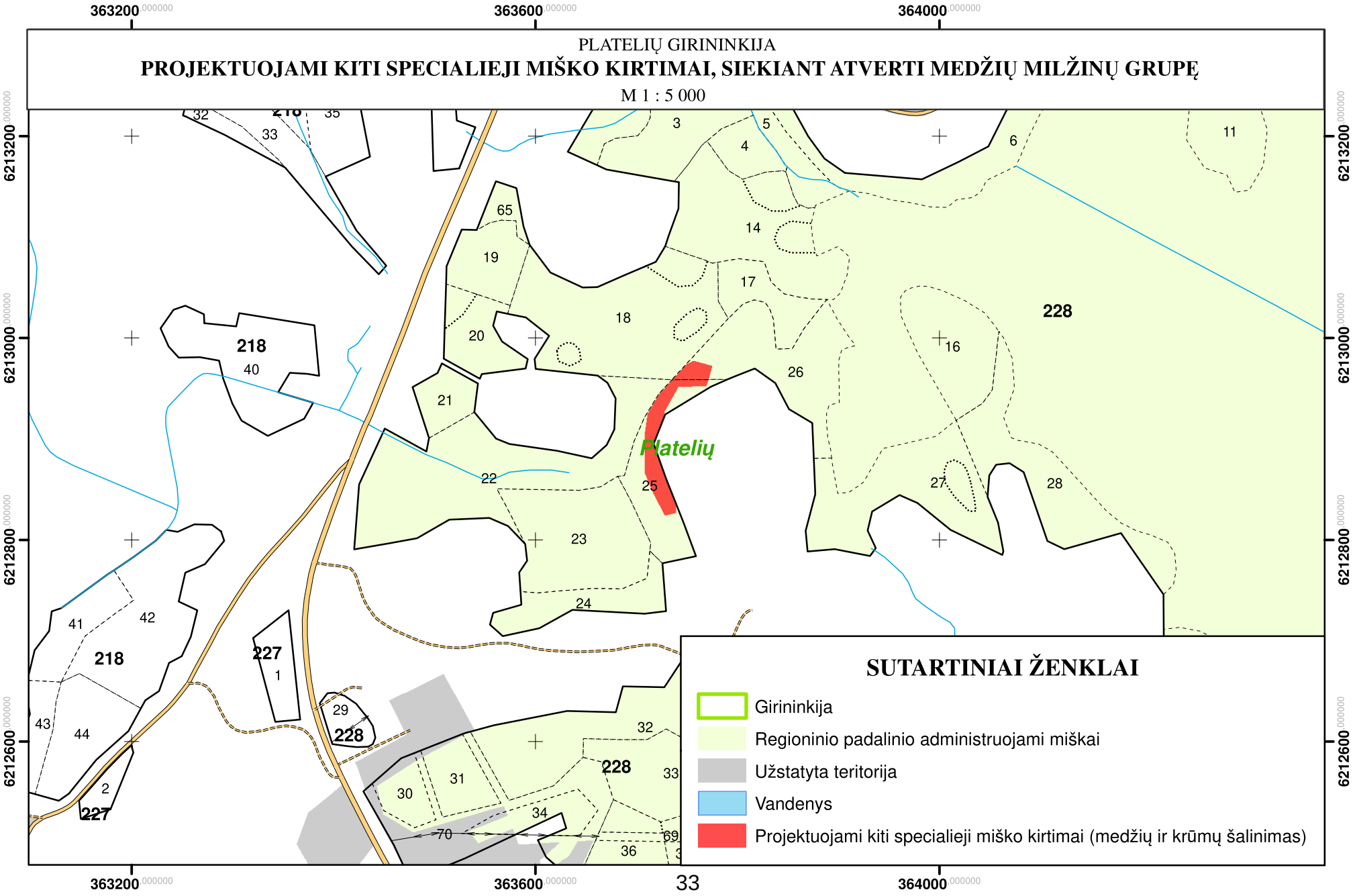

PLATELIŲ GIRININKIJA

PROJEKTUOJAMI KITI SPECIALIEJI MIŠKO KIRTIMAI, SIEKIANT ATVERTI PAVIENĮ MEDĮ MILŽINĄ

M 1 : 5 000

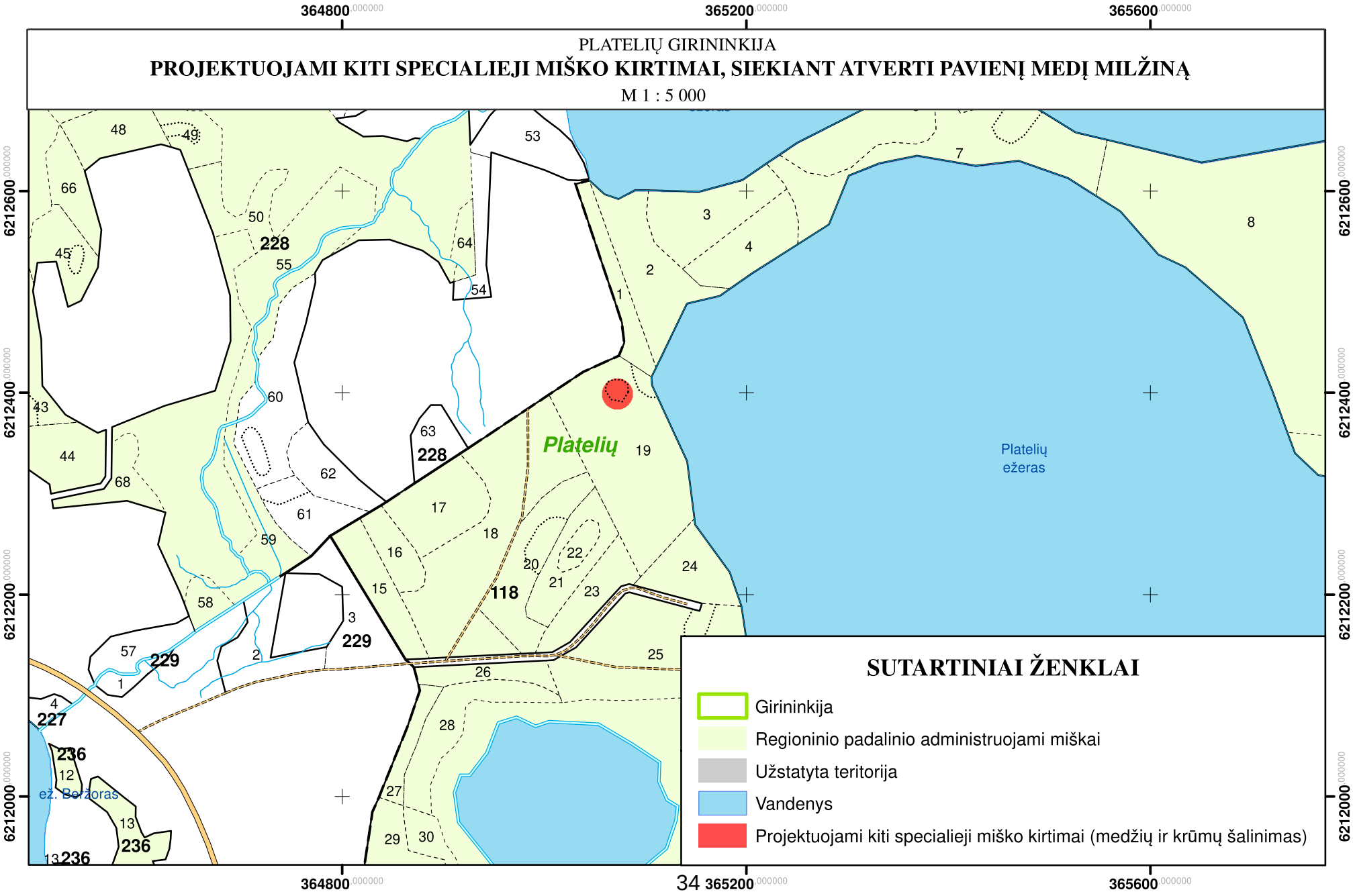

PLATELIŲ GIRININKIJA

PROJEKTUOJAMI KITI SPECIALIEJI MIŠKO KIRTIMAI, SIEKIANT ATVERTI MEDŽIŲ MILŽINŲ GRUPĘ

M 1 : 5 000

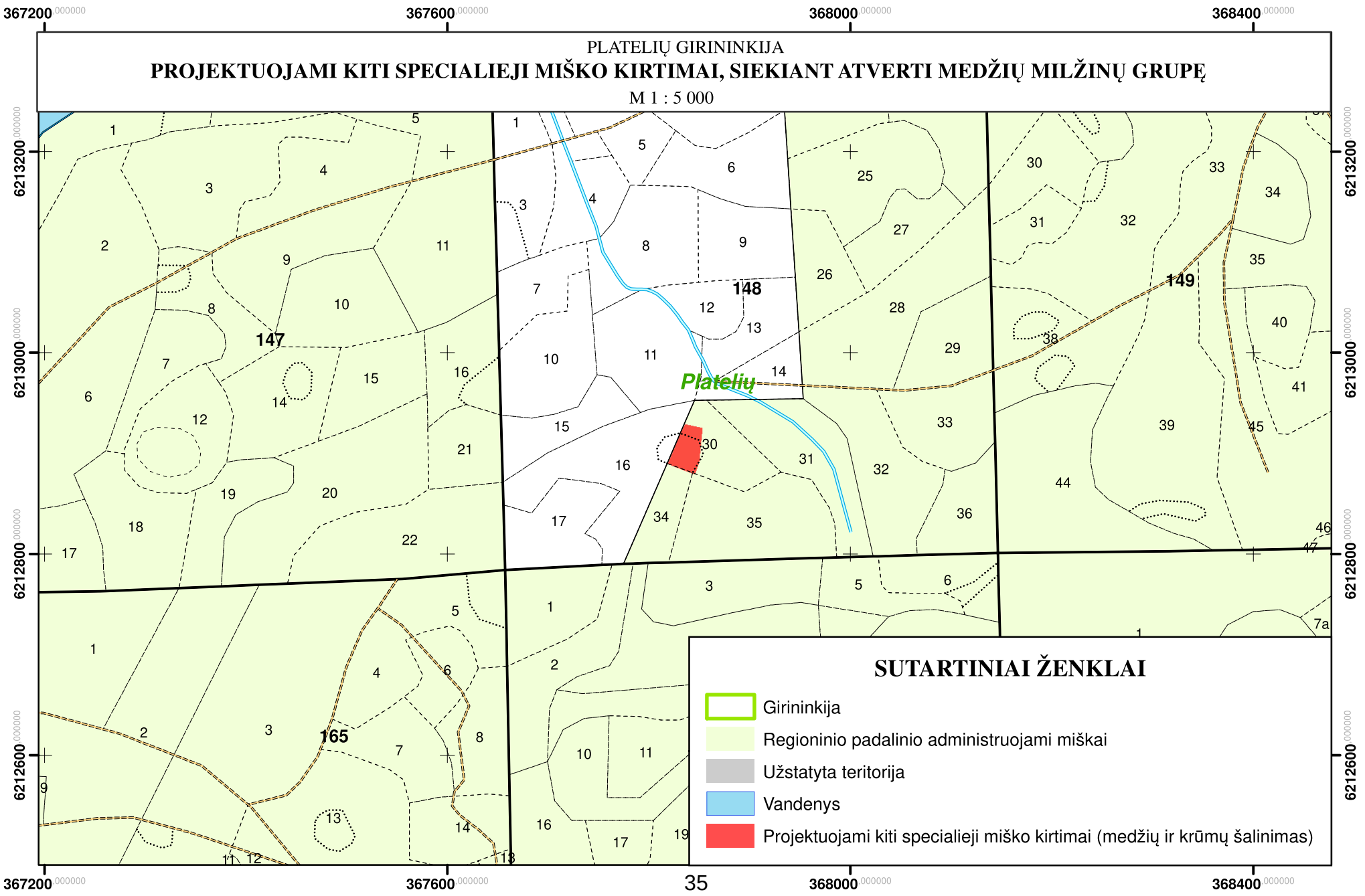

UBIŠKĖS GIRININKIJA

PROJEKTUOJAMI KITI SPECIALIEJI MIŠKO KIRTIMAI, SIEKIANT ATVERTI MEDŽIŲ MILŽINŲ GRUPĘ

M 1 : 5 000

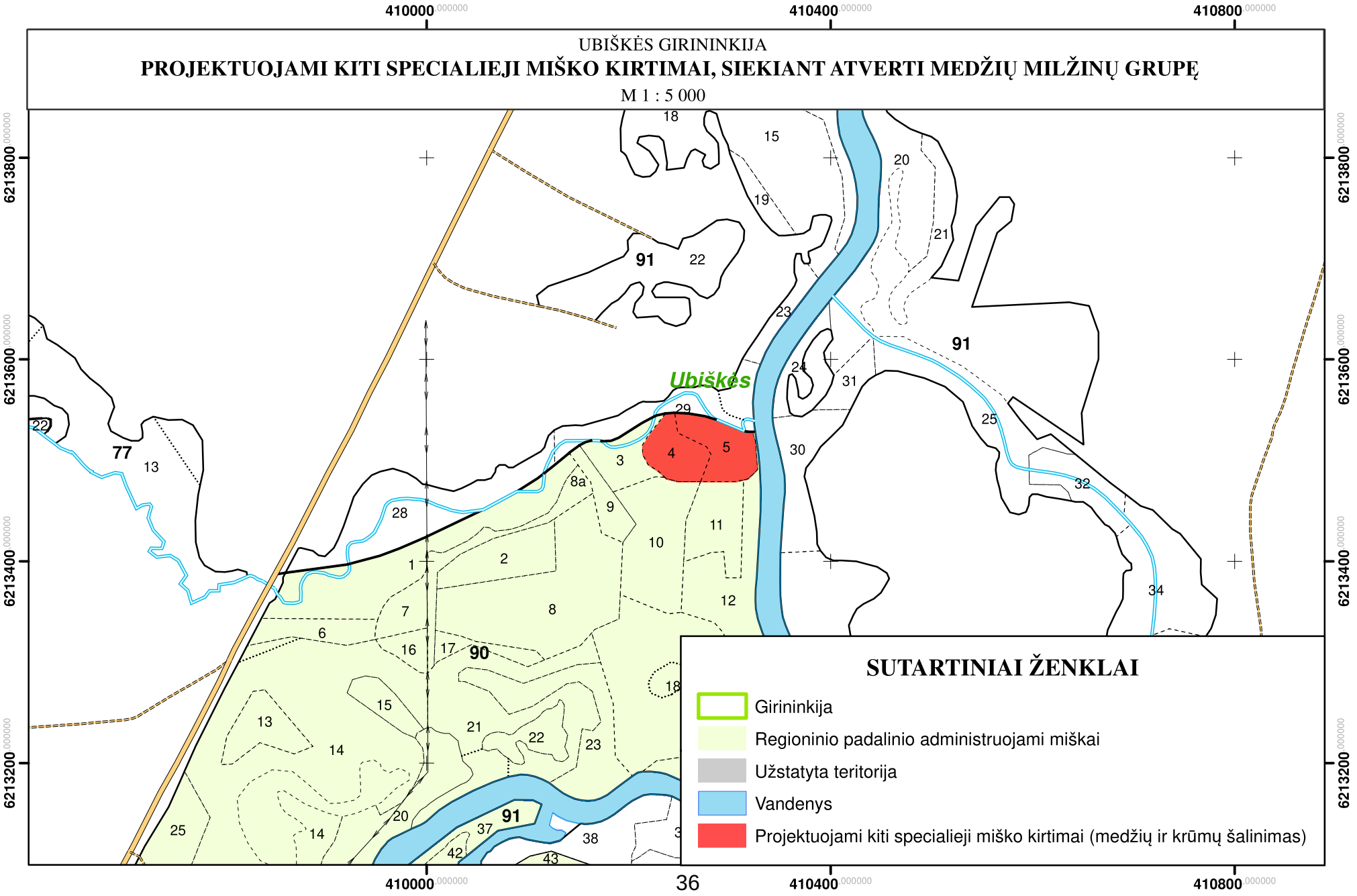

PLUNGĖS GIRININKIJA

PROJEKTUOJAMI KITI SPECIALIEJI MIŠKO KIRTIMAI, SIEKIANT ATVERTI MEDŽIŲ MILŽINŲ GRUPĘ

M 1 : 5 000

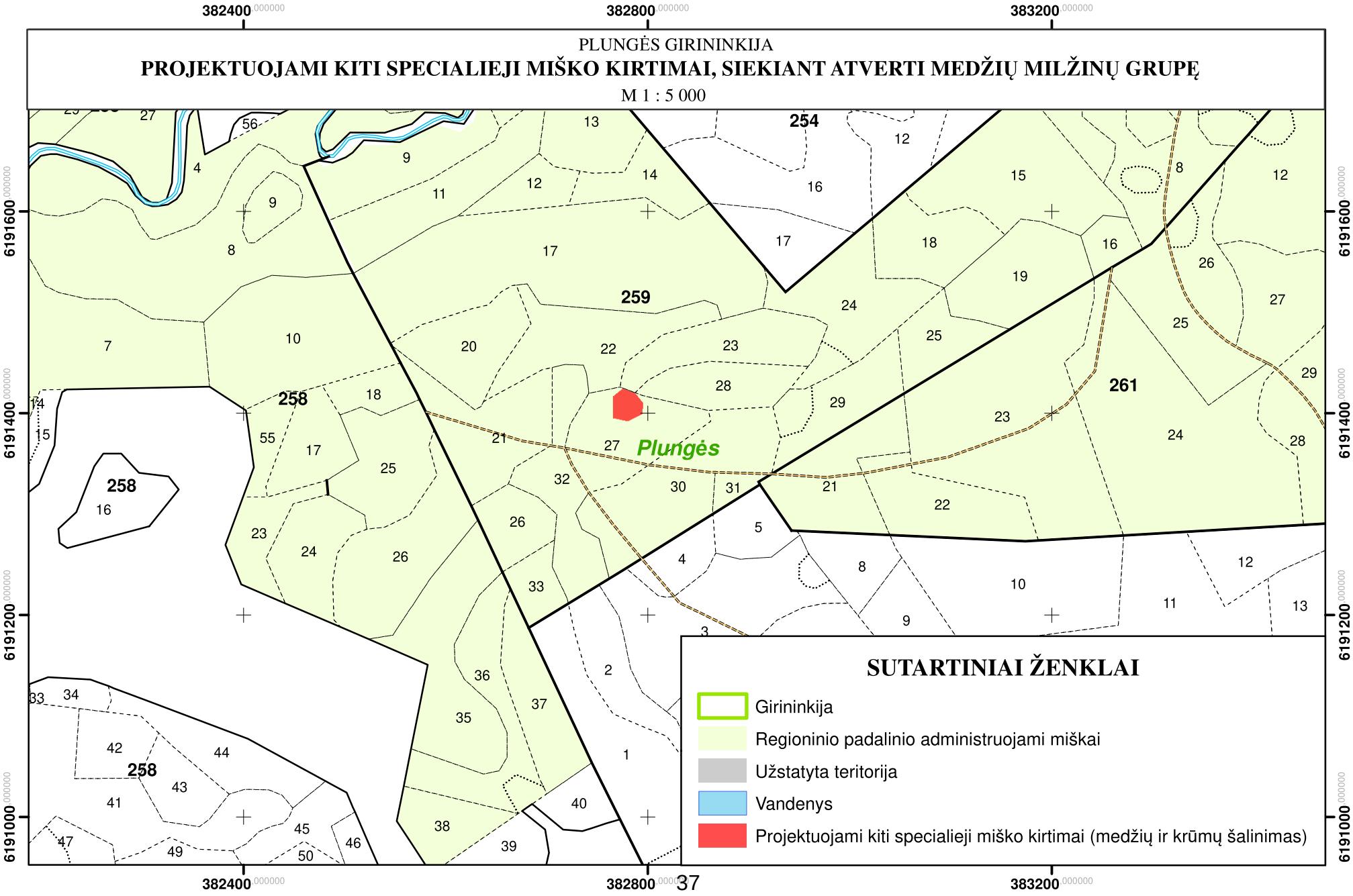

PLUNGĖS GIRININKIJA

PROJEKTUOJAMI KITI SPECIALIEJI MIŠKO KIRTIMAI, SIEKIANT ATVERTI PAVIENĮ MEDĮ MILŽINĄ

M 1 : 5 000

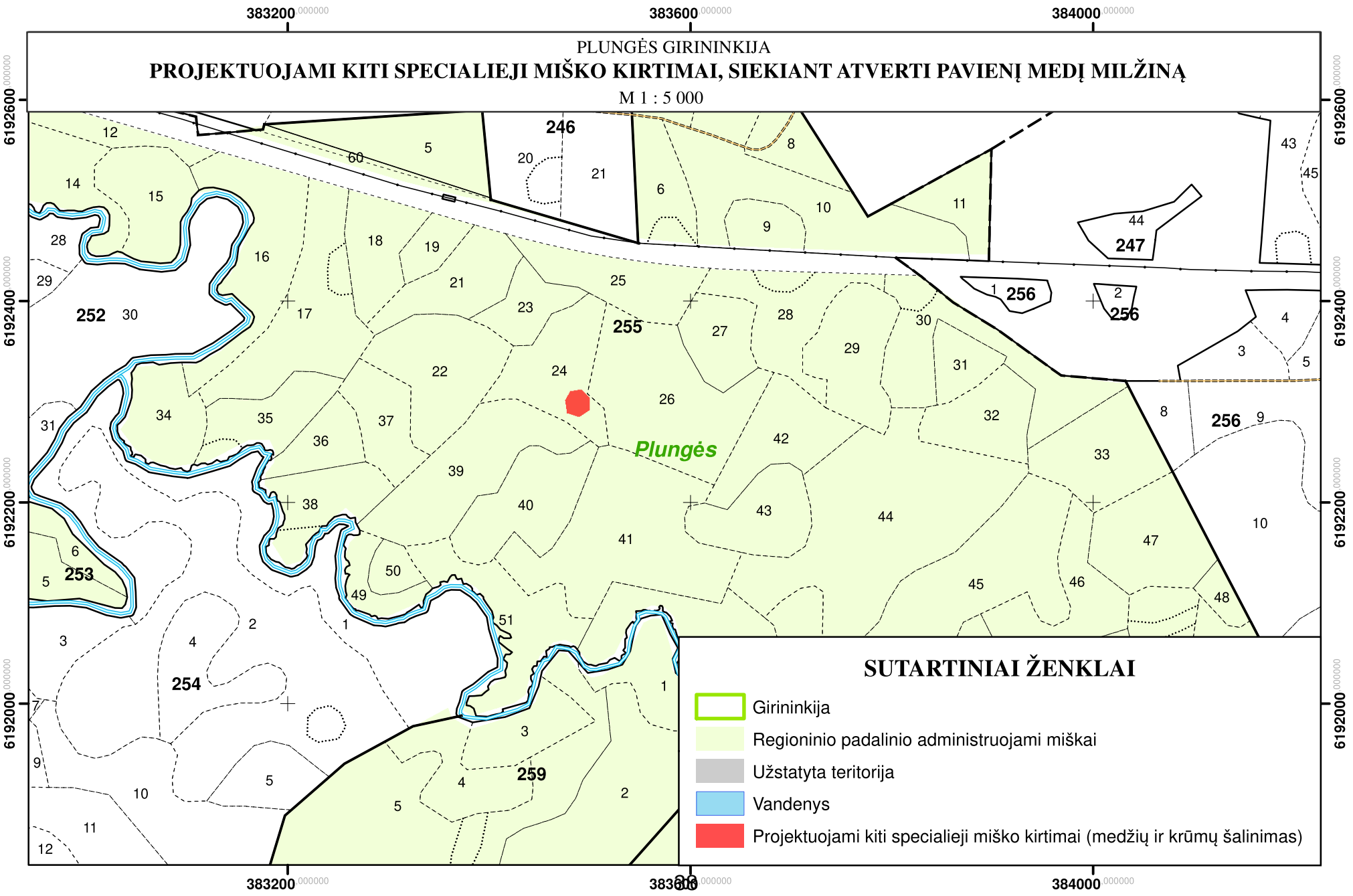

KULIŲ GIRININKIJA

PROJEKTUOJAMI KITI SPECIALIEJI MIŠKO KIRTIMAI, SIEKIANT ATVERTI PAVIENIUS MEDŽIUS MILŽINUS IR MEDŽIŲ MILŽINŲ GRUPĘ

M 1 : 5 000

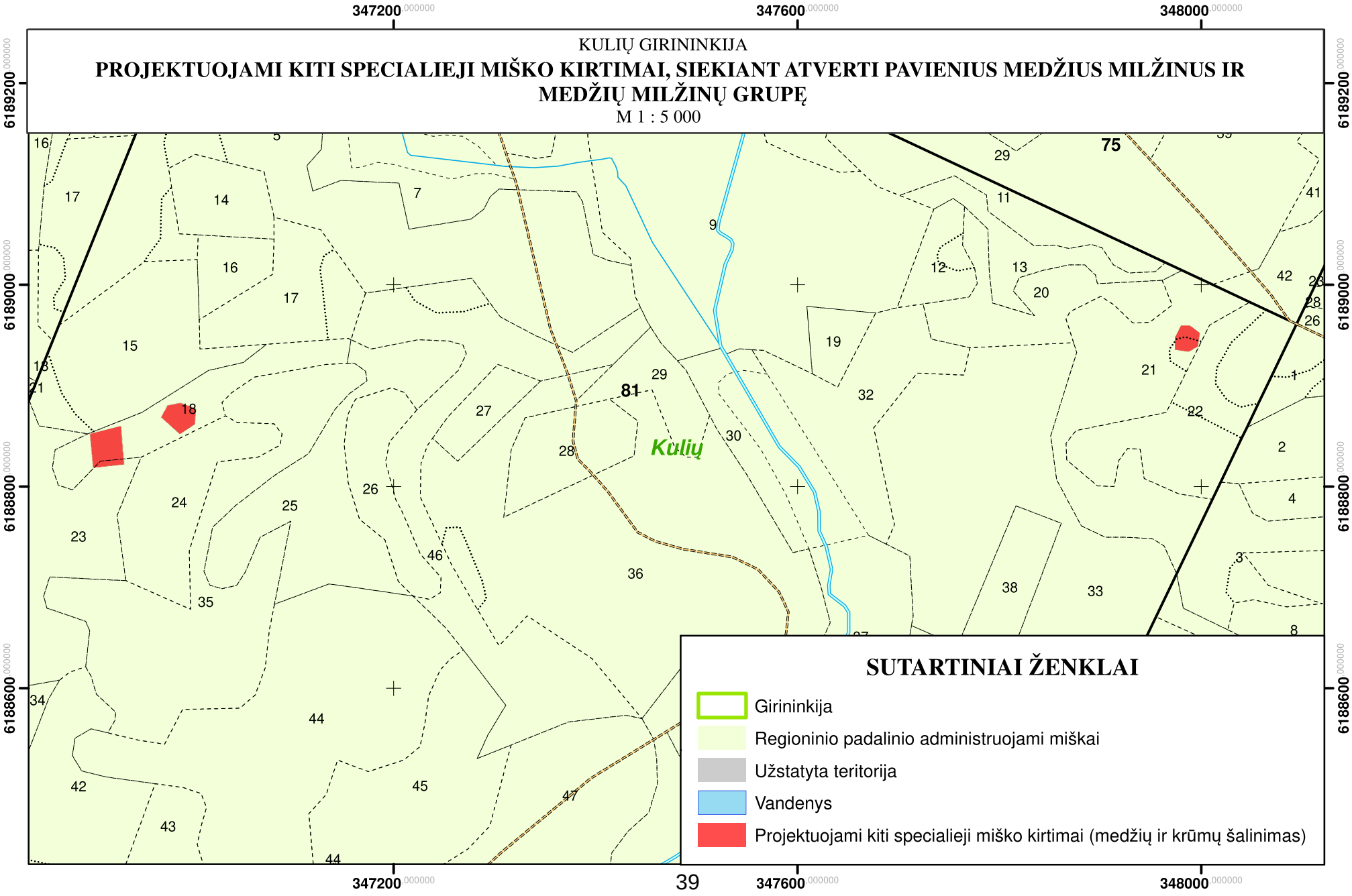

KULIŲ GIRININKIJA

PROJEKTUOJAMI KITI SPECIALIEJI MIŠKO KIRTIMAI, SIEKIANT ATVERTI MEDŽIŲ MILŽINŲ GRUPĘ

M 1 : 5 000

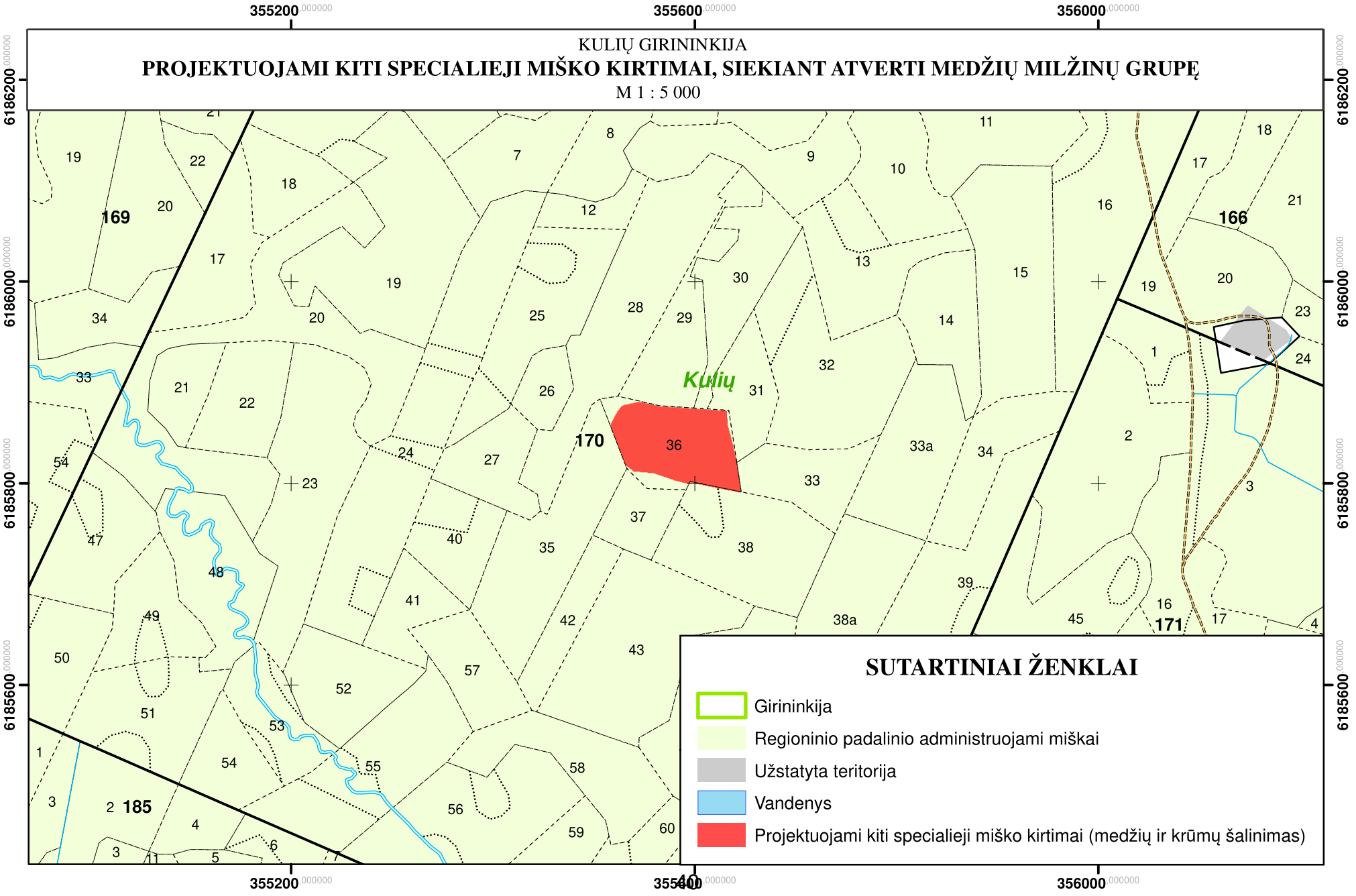

4 PRIEDAS

Projektuojamų kitų specialiųjų miško kirtimų, siekiant papildomai atverti ąžuolus ir skroblus, lokalizacija regioninio padalinio administruojamuose miškuose

PLATELIŲ GIRININKIJA

PROJEKTUOJAMI KITI SPECIALIEJI MIŠKO KIRTIMAI (MEDŽIŲ IR KRŪMŲ ŠALINIMAS) SIEKIANT ATVERTI MIKYTŲ ĄŽUOLĄ

M 1 : 5 000

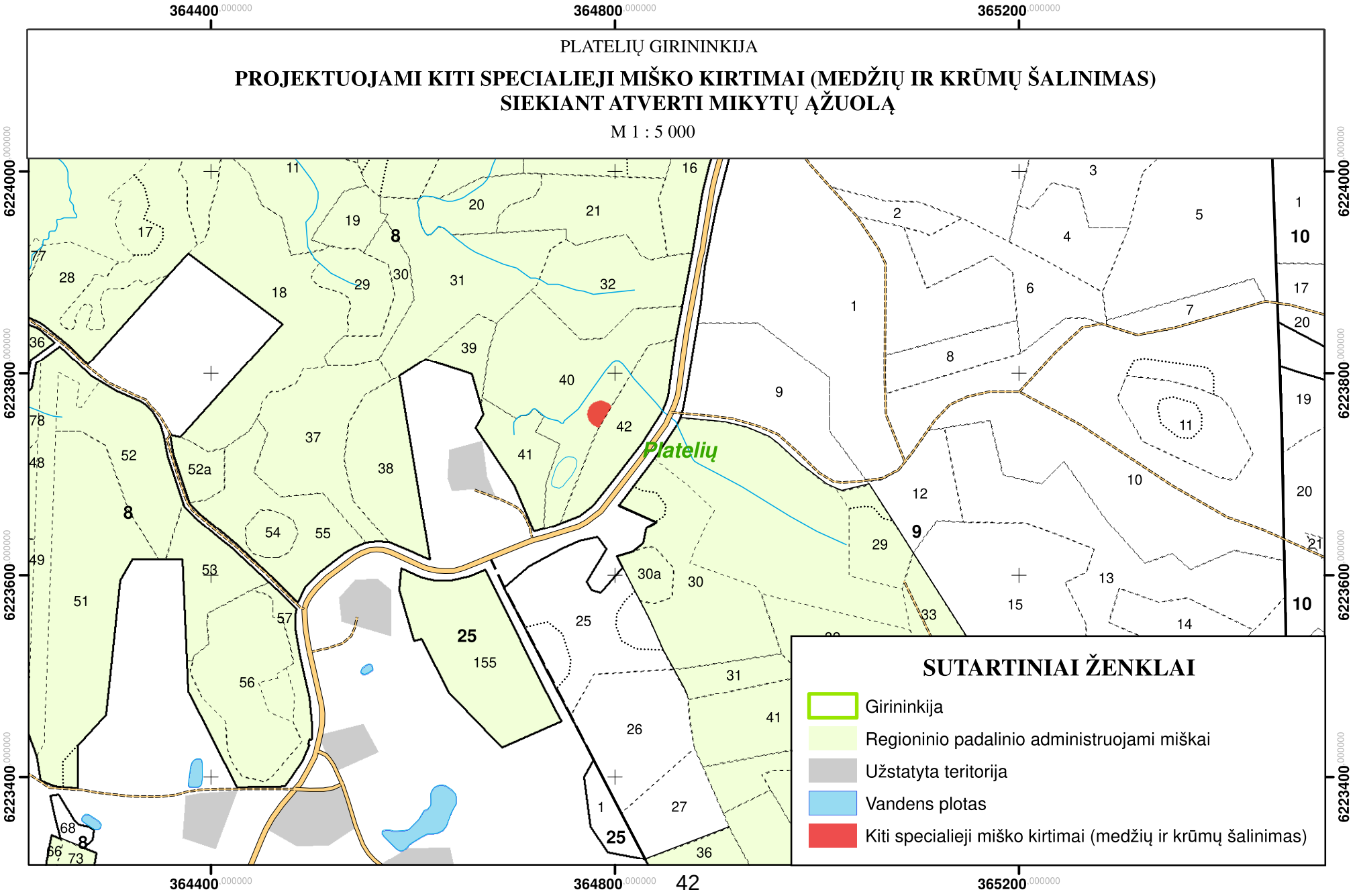

PLATELIŲ GIRININKIJA

PROJEKTUOJAMI KITI SPECIALIEJI MIŠKO KIRTIMAI, SIEKIANT PAPILDOMAI ATVERTI ĄŽUOLUS IR SKROBLUS LIEPIJŲ KRAŠTOVAIZDŽIO DRAUSTINYJE

M 1 : 10 000

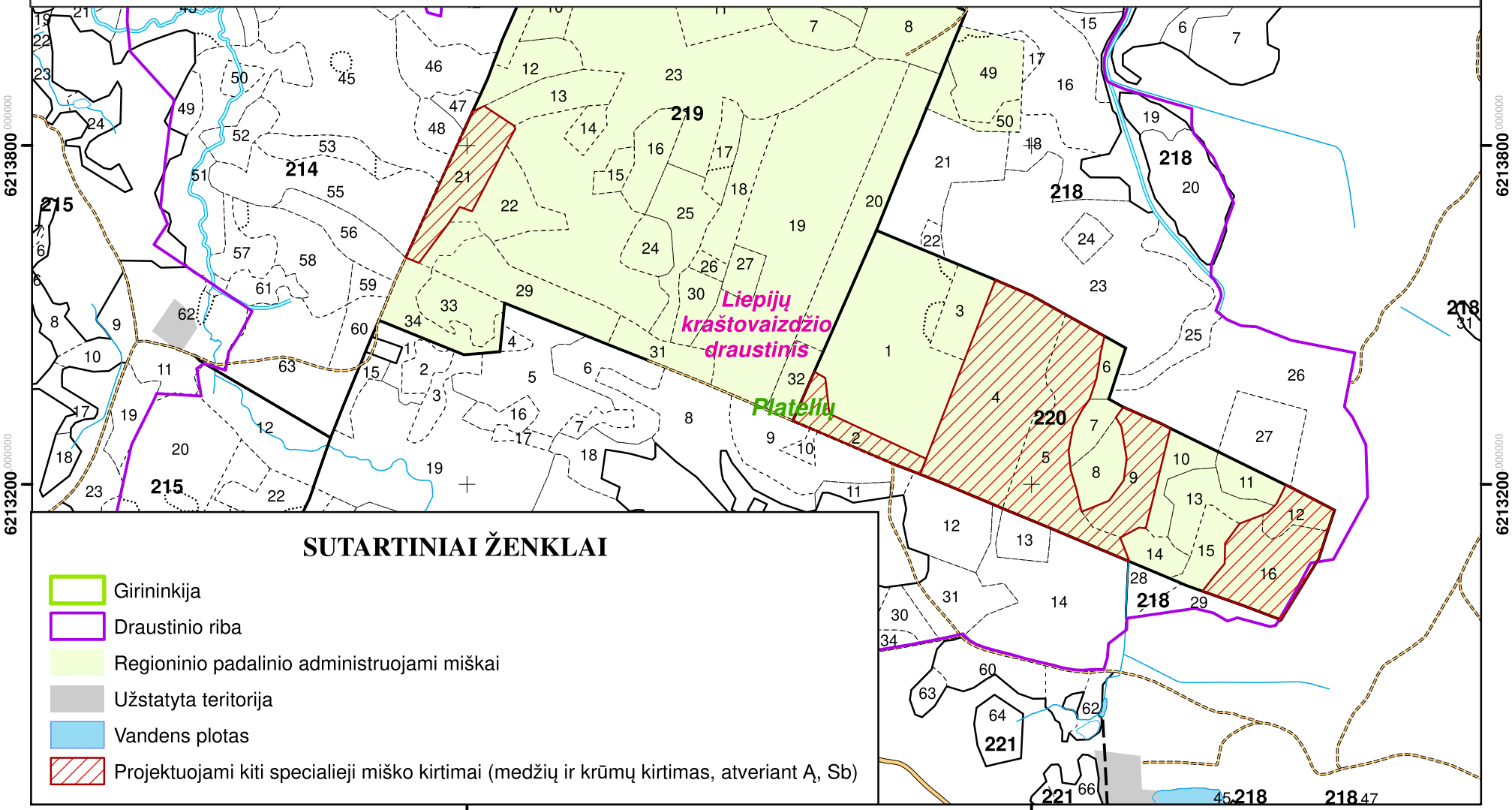

5 PRIEDAS

Atvirų pelkių buveinių palaikymui projektuojamų gamtotvarkos priemonių (kiti specialieji miško kirtimai; sumedėjusios augalijos ir jos atžalų šalinimo darbai) lokalizacija regioninio padalinio administruojamuose miškuose

PLATELIŲ GIRININKIJA
ATVIRŲ PELKIŲ BUVEINIŲ PALAIKYMUI PROJEKTUOJAMŲ GAMTOTVARKOS PRIEMONIŲ LOKALIZACIJA REGIONINIO PADALINIO ADMINISTRUOJAMUOSE MIŠKUOSE

M 1 : 5 000

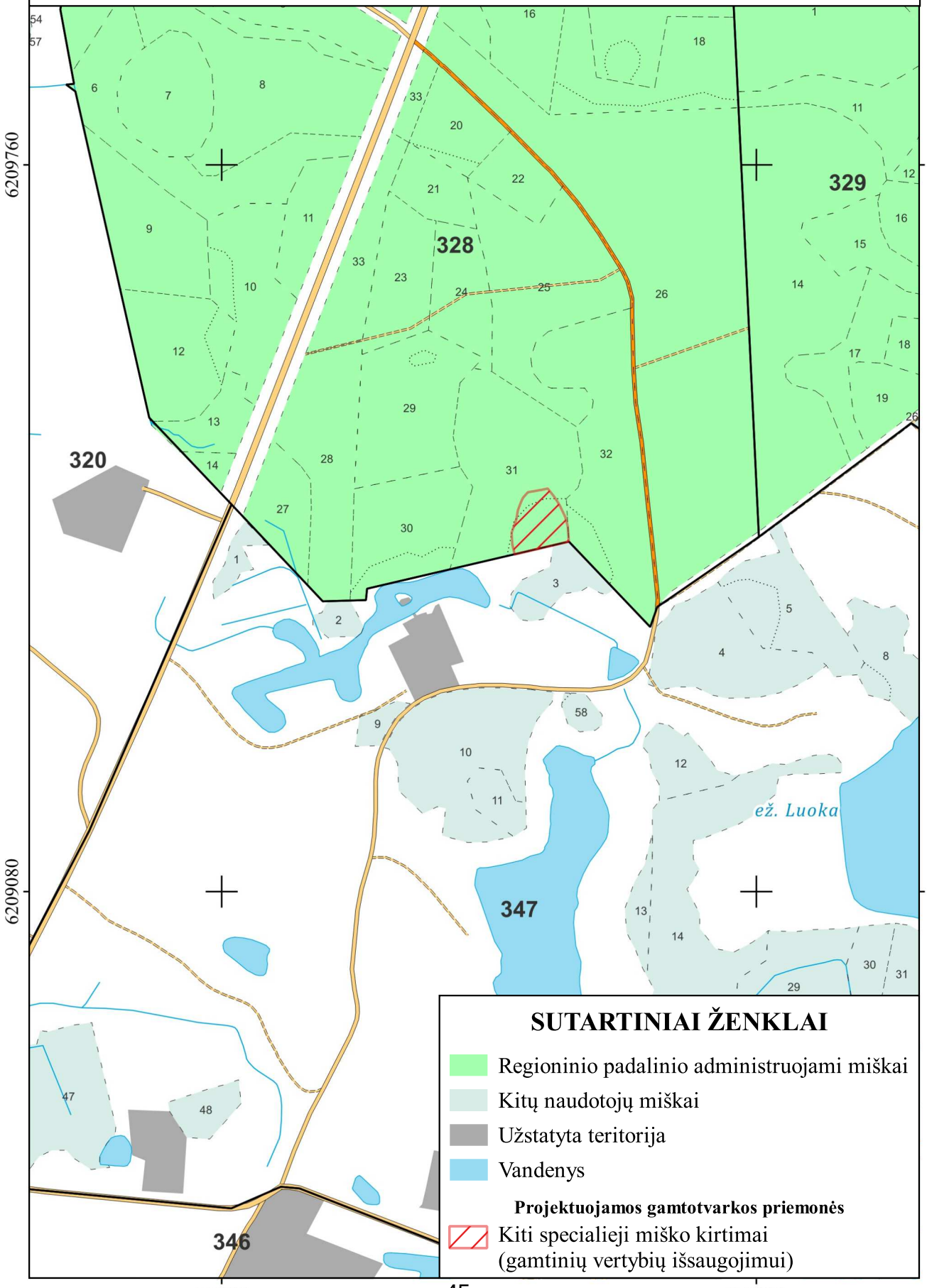

PLATELIŲ GIRININKIJA
ATVIRŲ PELKIŲ BUVEINIŲ PALAIKYMUI PROJEKTUOJAMŲ GAMTOTVARKOS PRIEMONIŲ LOKALIZACIJA REGIONINIO PADALINIO ADMINISTRUOJAMUOSE MIŠKUOSE

M 1 : 15 000

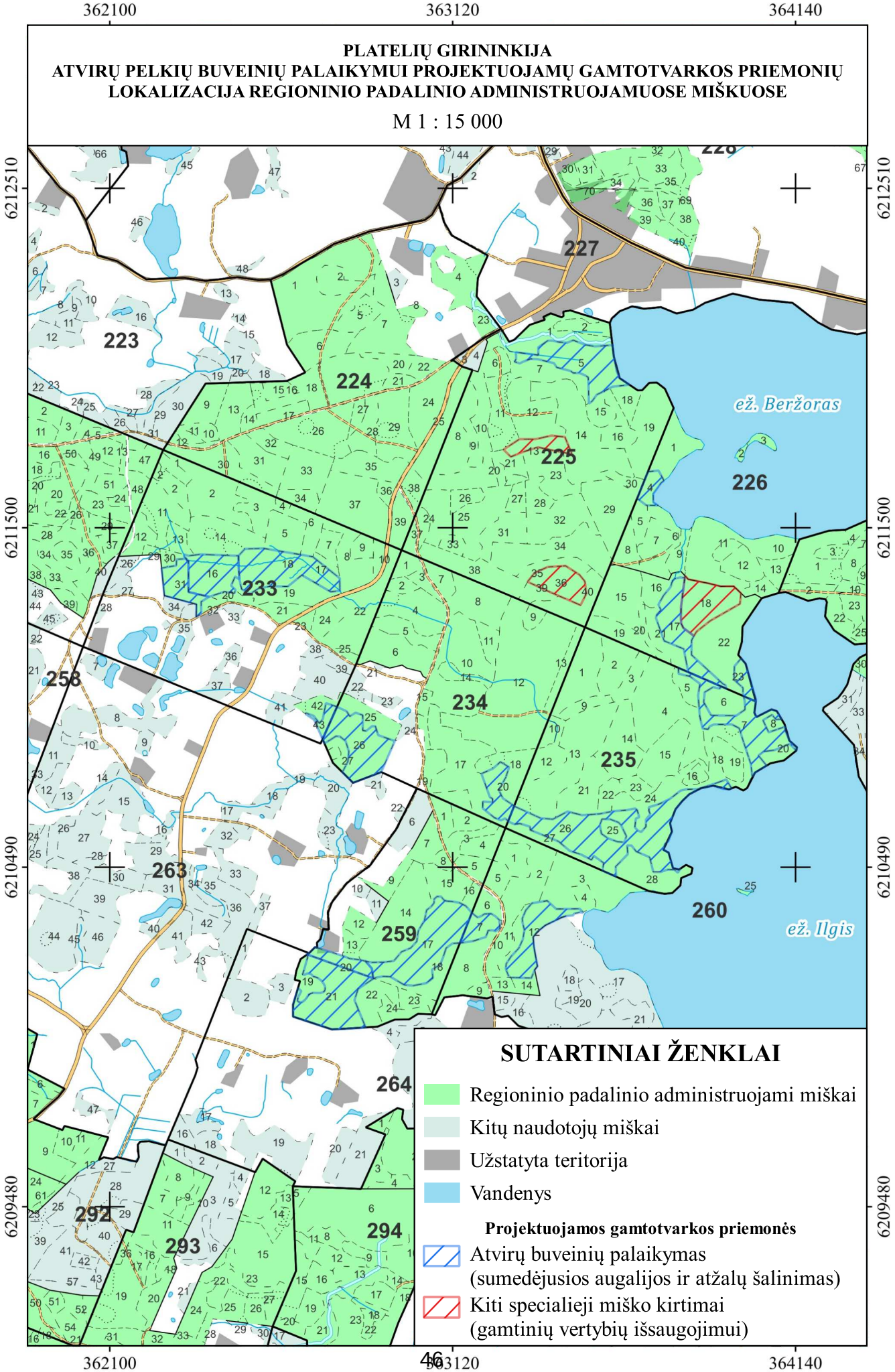

6 PRIEDAS

Projektuojamos rekreacinės infrastruktūros, projektuojamų kraštovaizdžio formavimo kirtimų ir kitų priemonių lokalizacija regioninio padalinio administruojamuose miškuose

VĮ VALSTYBINIŲ MIŠKŲ URĖDIJA TELŠIŲ REGIONINIS PADALINYS

PLATELIŲ GIRININKIJA

PROJEKTUOJAMI KRAŠTOVAIZDŽIO FORMAVIMO KIRTIMAI IR REKREACINĖ INFRASTRUKTŪRA

M 1 : 5000

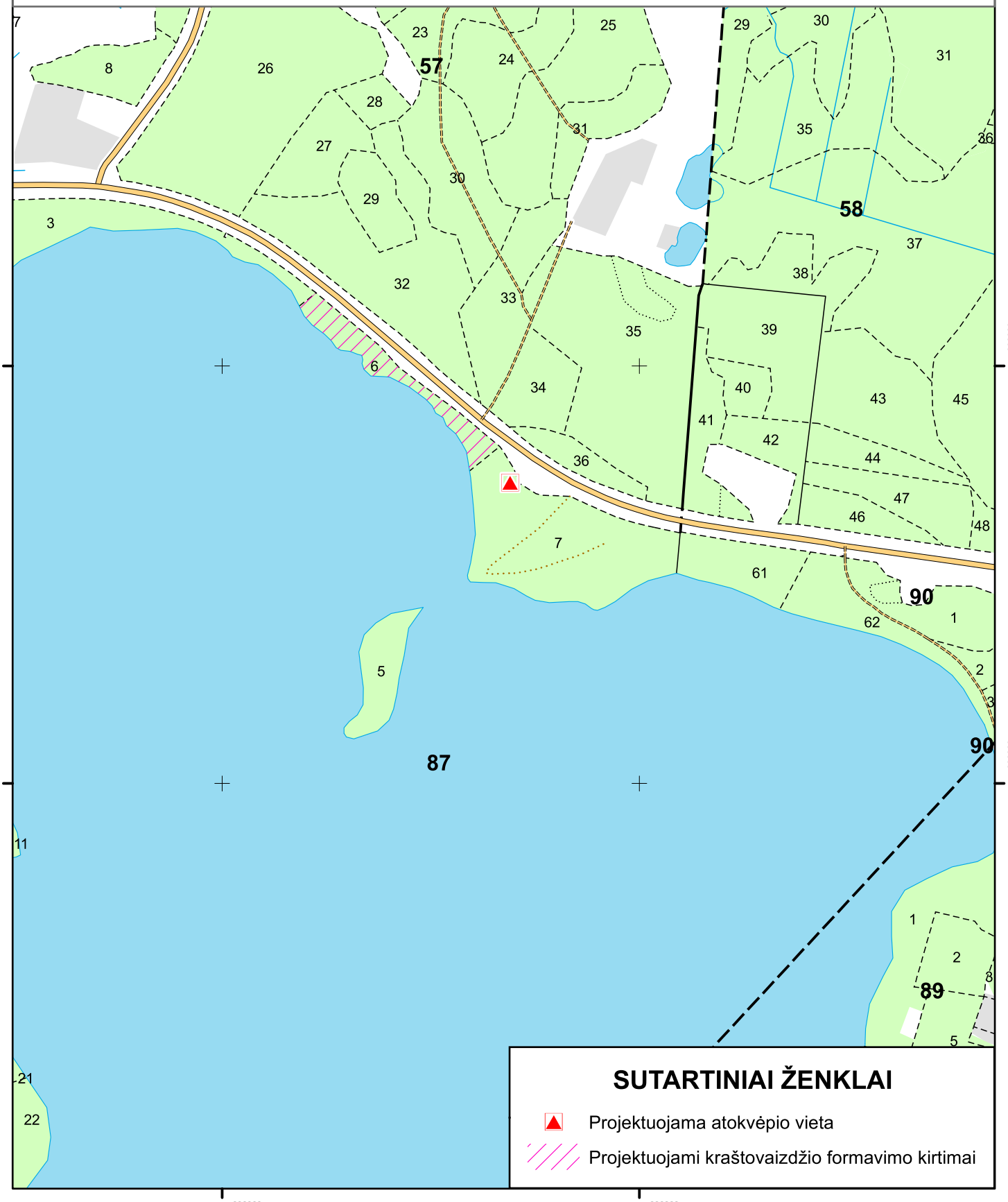

VĮ VALSTYBINIŲ MIŠKŲ URĖDIJA TELŠIŲ REGIONINIS PADALINYS

PLATELIŲ GIRININKIJA

PROJEKTUOJAMI KRAŠTOVAIZDŽIO FORMAVIMO KIRTIMAI

M 1 : 5000

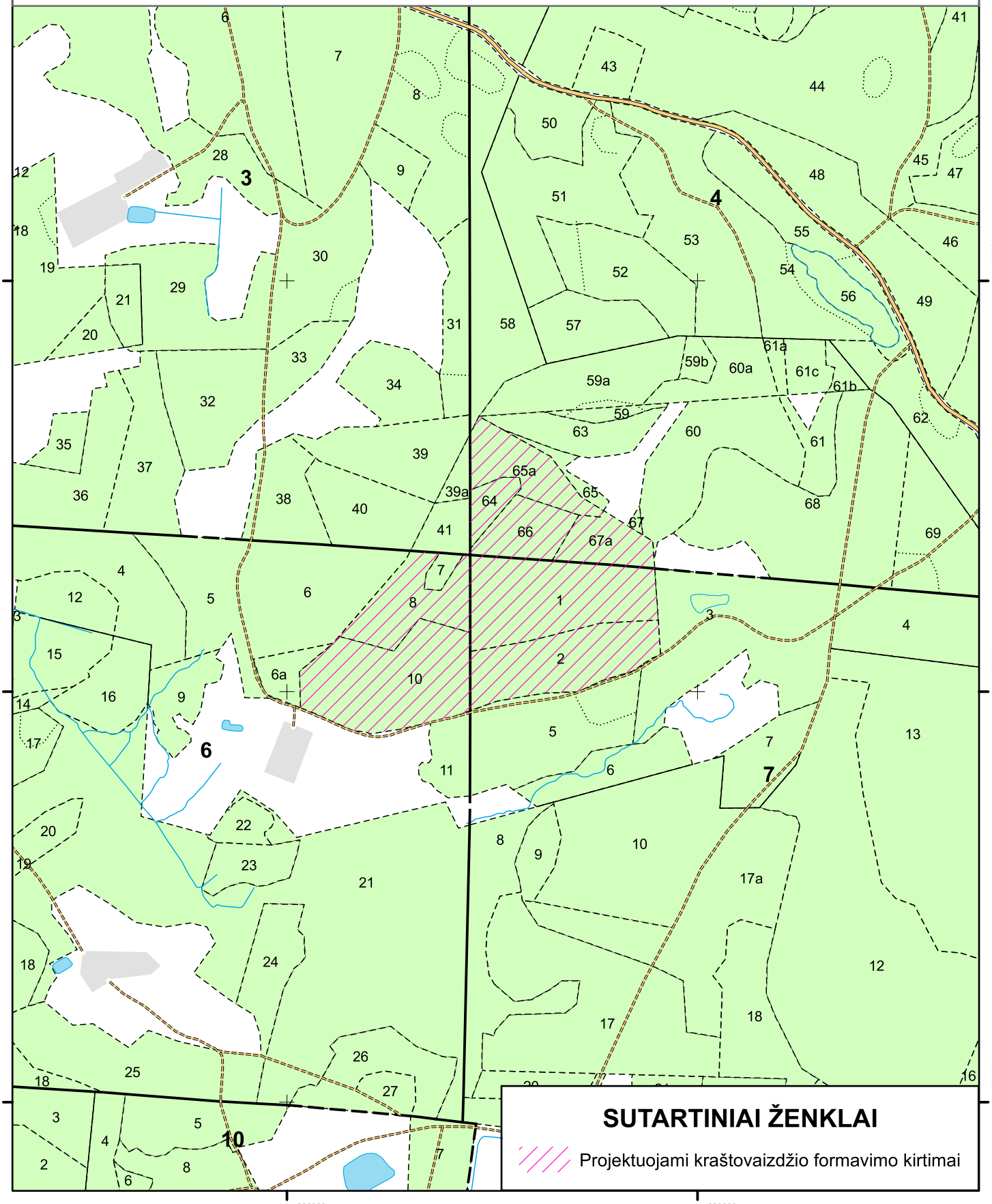

SUTARTINIAI ŽENKLAI

Projektuojami kraštovaizdžio formavimo kirtimai

VĮ VALSTYBINIŲ MIŠKŲ URĖDIJA TELŠIŲ REGIONINIS PADALINYS

PLATELIŲ GIRININKIJA

PROJEKTUOJAMI KRAŠTOVAIZDŽIO FORMAVIMO KIRTIMAI

M 1 : 5000

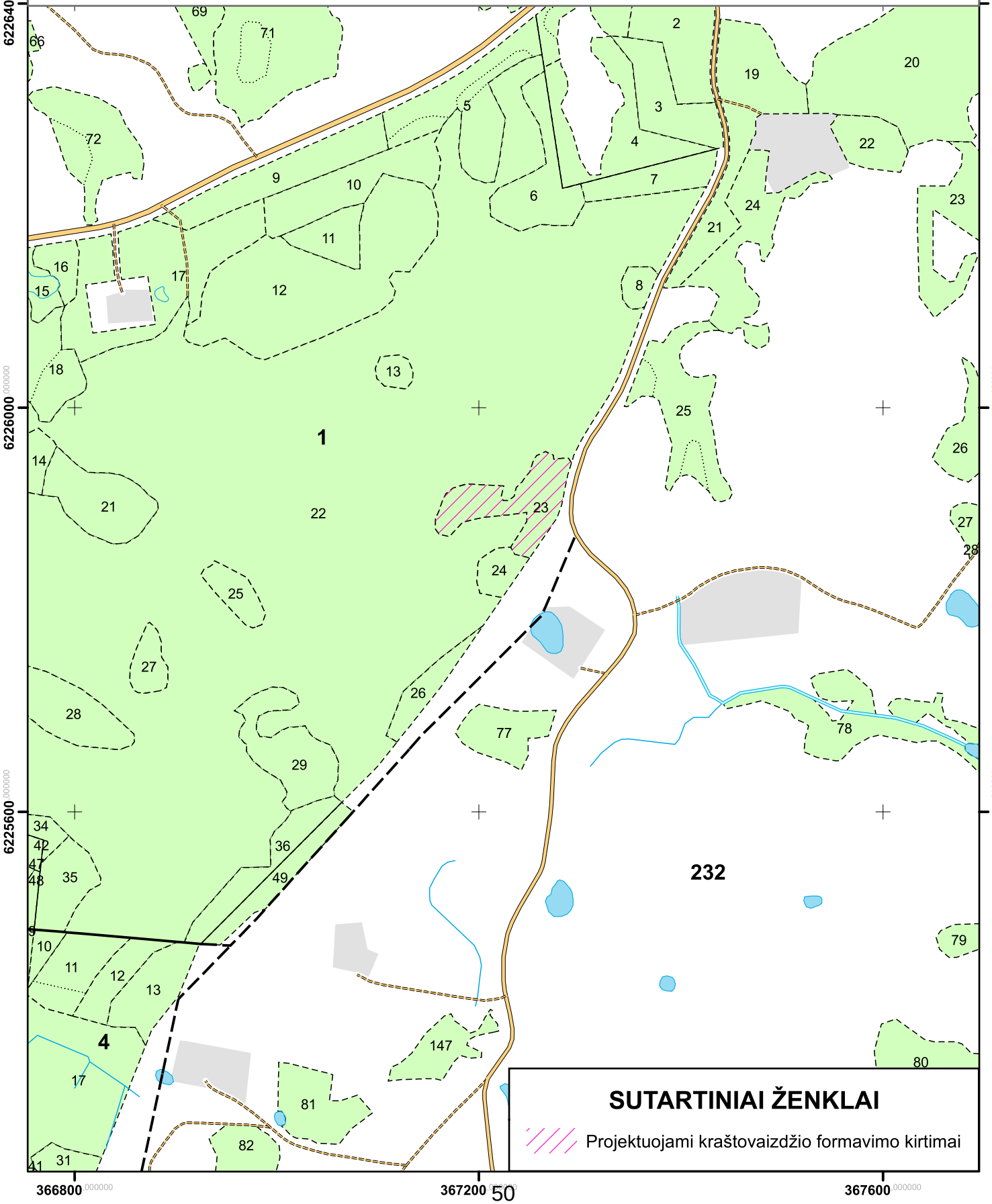

VĮ VALSTYBINIŲ MIŠKŲ URĖDIJA TELŠIŲ REGIONINIS PADALINYS

TELŠIŲ GIRININKIJA

PROJEKTUOJAMI KRAŠTOVAIZDŽIO FORMAVIMO KIRTIMAI

M 1 : 5000

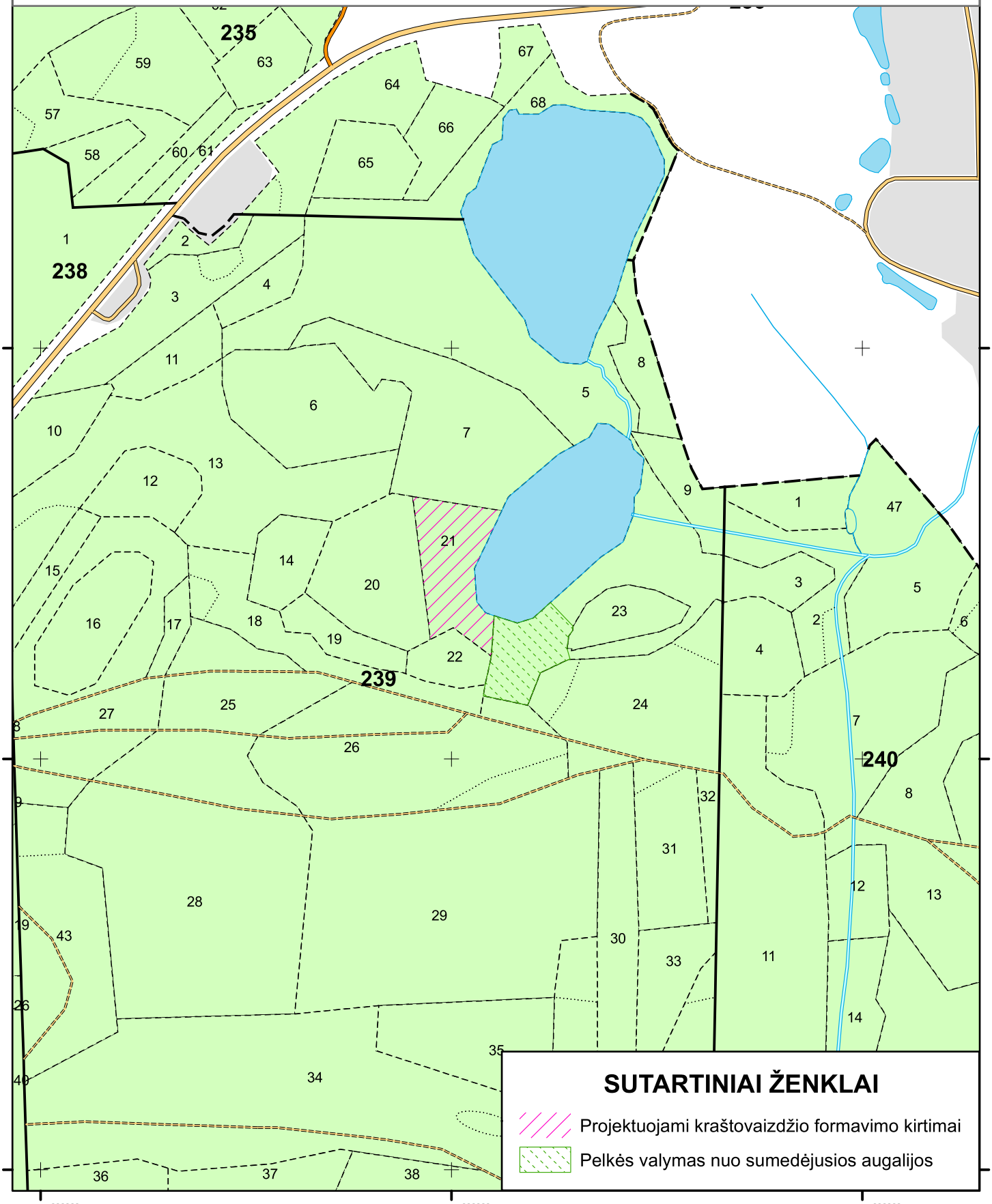

VĮ VALSTYBINIŲ MIŠKŲ URĖDIJA TELŠIŲ REGIONINIS PADALINYS

UBIŠKĖS GIRININKIJA

PROJEKTUOJAMI KRAŠTOVAIZDŽIO FORMAVIMO KIRTIMAI

M 1 : 5000

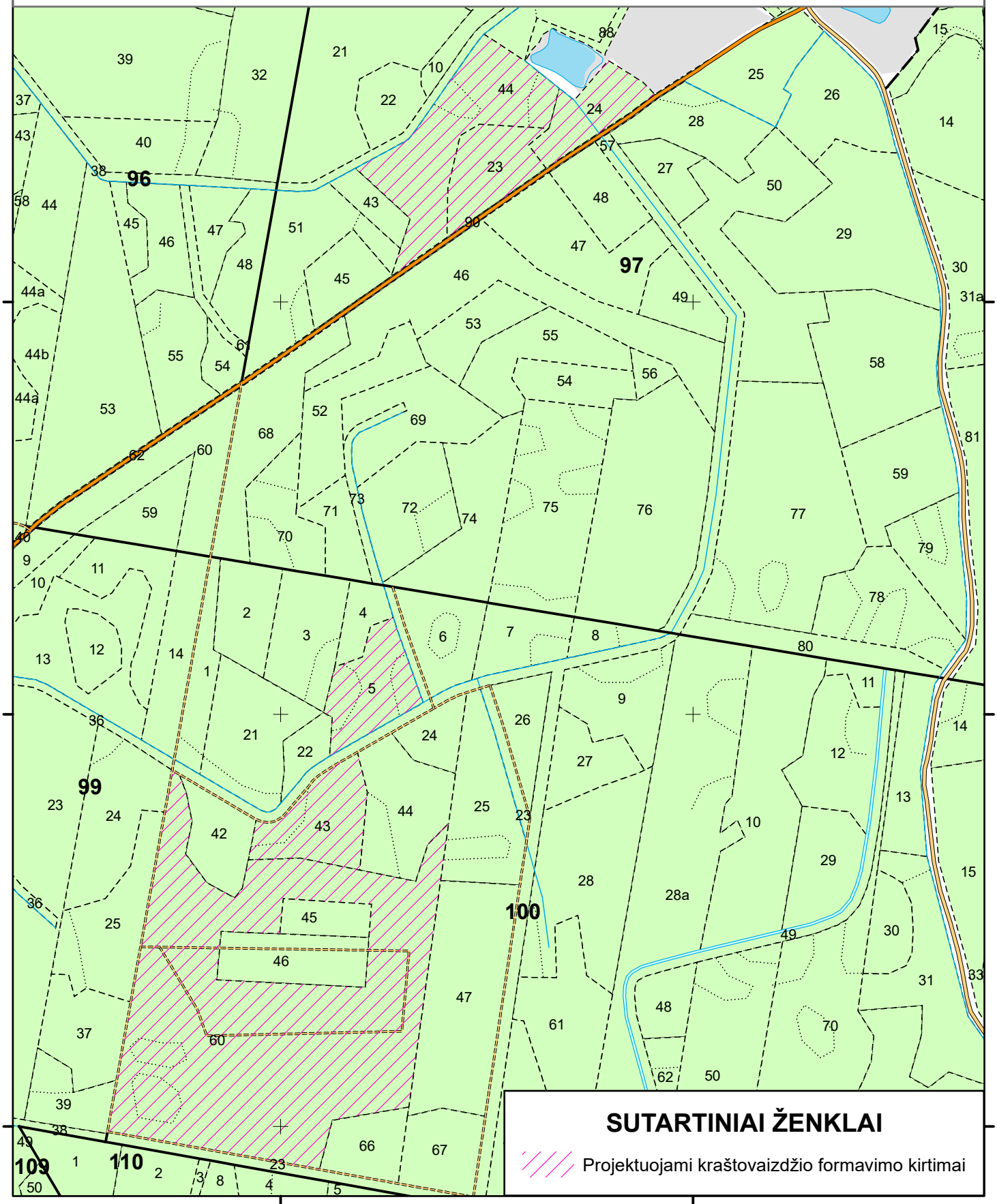

2 DALIS

VĮ VALSTYBINIŲ MIŠKŲ URĖDIJOS PATIKĖJIMO TEISE VALDOMŲ TELŠIŲ REGIONINIO PADALINIO (*IKI 2018 M. SAUSIO 8 D. BUVUSI VĮ RIETAVO MIŠKŲ URĖDIJA*) ADMINISTRUOJAMŲ MIŠKŲ VIDINĖS MIŠKOTVARKOS PROJEKTO KEITIMAS

Patvirtinta: Valstybinės miškų tarnybos
direktoriaus 2023 m. spalio 23 d.
įsakymu Nr. V-403

VĮ VALSTYBINIŲ MIŠKŲ URĖDIJOS PATIKĖJIMO TEISE VALDOMŲ TELŠIŲ REGIONINIO PADALINIO

(IKI 2018 M. SAUSIO 8 D. BUVUSI VĮ RIETAVO MIŠKŲ URĖDIJA)

ADMINISTRUOJAMŲ MIŠKŲ

VIDINĖS MIŠKOTVARKOS PROJEKTO KEITIMAS

Projekto rengėjas: VĮ Valstybinių miškų urėdija

Generalinio direktoriaus pavaduotojas miškotvarkai	Martas Lynikas
Kraštotvarkos skyriaus vadovė	Viliūnė Naureckaitė

Kaunas, 2023 m.

Valstybinių miškų urėdija

VĮ Valstybinių miškų urėdija
Pramonės pr. 11a, LT-51327 Kaunas
Telefonai: (8-37) 490 222, 490 211
Faksas: (8-37) 490 233

VĮ VALSTYBINIŲ MIŠKŲ URĖDIJOS PATIKĖJIMO TEISE VALDOMŲ TELŠIŲ REGIONINIO PADALINIO (*IKI 2018 M. SAUSIO 8 D. BUVUSI VĮ RIETAVO MIŠKŲ URĖDIJA*) ADMINISTRUOJAMŲ MIŠKŲ VIDINĖS MIŠKOTVARKOS PROJEKTO KEITIMAS

SANTRAUKA

VĮ Rietavo miškų urėdijos (šiuo metu – VĮ Valstybinių miškų urėdijos Telšių regioninis padalinys) vidinės miškotvarkos projektas buvo patvirtintas LR Aplinkos ministro 2017 m. gegužės 26 d. įsakymu Nr. D1-451 „*Dėl valstybės įmonių Kretingos, Rietavo ir Telšių miškų urėdijų vidinės miškotvarkos projektų patvirtinimo*“. Šis vidinės miškotvarkos projektas buvo parengtas VĮ Rietavo miškų urėdijos valdomiems valstybinės reikšmės miškams. Vadovaujantis LR aplinkos ministro 2018 m. vasario 28 d. įsakymu Nr. D1-158, reorganizuotos VĮ Rietavo miškų urėdijos vidinės miškotvarkos projektą toliau įgyvendina VĮ Valstybinių miškų urėdija.

Šis vidinės miškotvarkos projekto keitimas vykdomas vadovaujantis Vidinės miškotvarkos projektų rengimo taisyklių, patvirtintų LR Aplinkos ministro 2006 m. rugsėjo 1 d. įsakymu Nr. D1-406 (LR Aplinkos ministro 2023 m. sausio 11 d. įsakymo Nr. D1-7 redakcija) 40.10 punktu – reikia papildomai suprojektuoti ar patikslinti apsaugos ir (ar) tvarkymo priemones saugomoms rūšims ar Europos bendrijos svarbos buveinėms. Keičiama VĮ Rietavo miškų urėdijos vidinės miškotvarkos projekto sudedamoji dalis – „*Gamtosauginių priemonių planas*“, jį papildant naujai projektuojamomis (kiti specialieji miško kirtimai; reguliarus (pagal poreikį) sumedėjusios augalijos šalinimas EB svarbos pievų buveinėse; reguliariai vykdomi atvirų buveinių palaikomieji šienavimo darbai) gamtotvarkos priemonėmis.

Projekto keitimo tikslas – suprojektuoti gamtotvarkos priemones, skirtas išsaugoti atviras Europos Bendrijos svarbos pievų buveines; suprojektuoti kitus specialiuosius miško kirtimus, siekiant atverti kertinėse miško buveinėse augančius ąžuolus, skroblus, pavienius medžius milžinus ir/ar medžių milžinų grupes.

Bendras plotas, kuriame projektuojami kiti specialieji miško kirtimai (medžių ir krūmų kirtimas) – 1,1 ha, bendras iškertamas tūris – 60 m^3. Bendras plotas, kuriame numatoma vykdyti reguliarius sumedėjusios augalijos šalinimo ir šienavimo darbus pievų buveinėse – 22,8 ha.

Rengiant šių vidinės miškotvarkos projektų keitimą, dabartinės patvirtintos kirtimų normos nebus keičiamos.

Prie projekto dirbo Kraštotvarkos skyriaus vadovė Viliūnė Naureckaitė, Kraštotvarkos skyriaus vyresnysis specialistas Linas Juozaitis, Kraštotvarkos skyriaus specialistė Gerda Kymantienė, Kraštotvarkos skyriaus specialistas Paulius Miliauskas.

1. PROJEKTINIAI SPRENDINIAI

1.1. Projektuojamos gamtotvarkos priemonės

Valstybiniame Aukštojo tyro telmologiniame draustinyje (*Rietavo girininkijos 15 miško kvartalo 32 taksaciniame sklype; plotas – **3,7 ha***) numatoma palaikyti atviras pievų buveines – reguliariai (pagal poreikį) šalinti sumedėjusią augaliją ir jos atžalas, vykdyti šienavimo darbus (sklype identifikuota Europos Bendrijos svarbos gamtinė buveinė – *6430 Eutrofiniai aukštieji žolynai*) (žr. 1 lentelę; 1 priedą).

1 lentelė. *Atvirų pievų buveinių palaikymas (reguliariai šalinti sumedėjusią augaliją; šienauti)*

Kv.	Skl.	Sklypo plotas, ha	Medyno rūšinė sudėtis	Augavietė	Gamtinės vertybės	Gamtotvarkos priemonių trumpas aprašymas
Rietavo girininkija						
15	32	3,7	Miško laukymė Pavieniai medžiai: 8B2Bl(20) Trakas: Kr, Št, retas	Lcp	6430 Eutrofiniai aukštieji žolynai	Reguliariai (pagal poreikį) šalinti sumedėjusią augaliją ir jos atžalas; šienauti
Viso:		***3,7***				

Vadovaujantis LR Aplinkos ministro 2018 m. balandžio 19 d. įsakymu Nr. D1-317 „*Dėl buveinių apsaugai svarbių teritorijų nustatymo*“ patvirtintais Europos Bendrijos svarbos gamtinių buveinių apsaugos tikslais, regioninio padalinio administruojamuose BAST „Aitros upė“ miškuose inventorizuotose EB svarbos pievų buveinėse projektuojamos gamtotvarkos priemonės – reguliariai (pagal poreikį) **19,1 ha** plote (*Tverų girininkijoje – 2,9 ha; Girėnų girininkijoje – 16,2 ha*) šalinti sumedėjusią augaliją ir jos atžalas; vėliau šiame plote vykdyti šienavimo darbus (žr. 2 lentelę; 1 priedą).

2 lentelė. *BAST Aitros upė miškuose projektuojamos gamtotvarkos priemonės (pagal poreikį šalinti medžius ir krūmus bei jų atžalas; šienauti)*

Kv.	Skl.	Sklypo plotas, ha	Medyno rūšinė sudėtis	EB svarbos buveinės tipas	EB svarbos buveinės pavadinimas	EB svarbos buveinės būklė	Apsaugos tikslai	Augavietė	Gamtotvarkos priemonių trumpas aprašymas
Tverų girininkija									
209	55	2,1	Miško laukymė	6450	Aliuvinės pievos	Patenkinama	Išsaugoti palankią būklę	Lcp	Pagal poreikį šalinti sumedėjusią augaliją ir jos atžalas; šienauti
211	39	0,8	Miško laukymė	6430	Eutrofiniai aukštieji žolynai	Patenkinama	Išsaugoti palankią būklę	Lcp	
Viso:		***2,9***							

Kv.	Skl.	Sklypo plotas, ha	Medyno rūšinė sudėtis	EB svarbos buveinės tipas	EB svarbos buveinės pavadinimas	EB svarbos buveinės būklė	Apsaugos tikslai	Augavietė	Gamtotvarkos priemonių trumpas aprašymas
Girėnų girininkija									
102	30	0,9	Miško laukymė	6450	Aliuvinės pievos	Patenkinama	Išsaugoti palankią būklę	Ldp	Pagal poreikį šalinti sumedėjusią augaliją ir jos atžalas; šienauti
108	74	1,1	Miško laukymė Trakas: Kr, tankus	6450	Aliuvinės pievos	Patenkinama	Išsaugoti palankią būklę	Ucs	
108	75	2,6	Miško laukymė Trakas: Kr, tankus	6450	Aliuvinės pievos	Patenkinama	Išsaugoti palankią būklę	Ucs	
110	45	10,2	Miško laukymė	6450	Aliuvinės pievos	Patenkinama	Išsaugoti palankią būklę	Lcs	
110	47	0,5	Miško laukymė	6450	Aliuvinės pievos	Patenkinama	Išsaugoti palankią būklę	Ucs	
185	3	0,9	Miško laukymė	6450	Aliuvinės pievos	Patenkinama	Išsaugoti palankią būklę	Udp	
Viso:		***16,2***							
VISO:		**19,1**							

Bendras regioninio padalinio administruojamų miškų plotas, kuriame numatomi atvirų Europos Bendrijos svarbos pievų buveinių palaikymo darbai – reguliarus (pagal poreikį) sumedėjusios augalijos šalinimas; šienavimas – 22,8 ha (viso Aukštojo tyro telmologiniame draustinyje – 3,7 ha; viso BAST Aitros upė – 19,1 ha) (žr. 1–2 lenteles, 1 priedą).

Regioninio padalinio administruojamuose miškuose projektuojami kiti specialieji (gamtinių vertybių išsaugojimui skirti) miško kirtimai – sumedėjusios augalijos šalinimas kertinėse miško buveinėse, siekiant atverti pavienius medžius milžinus (*KMB tipas – K1*) ar pavienių medžių milžinų grupes (*KMB tipas – K2*). ***Bendras plotas, kuriame projektuojami kiti specialieji miško kirtimai kertinėse miško buveinės (tipai K1, K2) – 1,1 ha, bendras iškertamas tūris – 60 m^3*** (žr. 3 lentelę, 2 priedą).

3 lentelė. *Projektuojami kiti specialieji miško kirtimai (pavienių medžių milžinų (tipas K1) ar medžių milžinų grupių (tipas K2) atvėrimas)*

Kv.	Skl.	Sklypo plotas, ha	Tvarkomas plotas sklype, ha	KMB tipas	KMB kodas	Medyno rūšinė sudėtis	Amžius	Skalsumas	Augavietė	Gamtotvarkos priemonių trumpas aprašymas	Iškertamas tūris sklype, m^3	Tūris m^3, 1 ha
Kulių girininkija												
155	16d.	3,1	0,05	K1	325602	6E 2E 2B PD E	97 77 92 94 134	0,8	Ncs	***Kiti specialieji miško kirtimai (medžių ir krūmų kirtimas aplink pavienį medį milžiną).*** Kertami ir iš tvarkomo ploto šalinami medžiai ir krūmai, augantys pavienio medžio milžino aplinkoje. Nukirsta biomasė turi būti pašalinama iš tvarkomos teritorijos.	8	*406*
176	34d.	0,8	0,03	K1	325610	5E 3E 1P 1B P P Trakas: Št, Šm, retas	102 67 102 72 134 64	0,9	Pbn		6	*414*
Viso:			***0,1***								***14***	
Rietavo girininkija												
73	2d.	1,2	0,03	K1	325541	9E 1P	77 77	1,1	Lbp	***Kiti specialieji miško kirtimai (medžių ir krūmų kirtimas aplink pavienį medį milžiną).*** Kertami ir iš tvarkomo ploto šalinami medžiai ir krūmai, augantys pavienio medžio milžino aplinkoje. Nukirsta biomasė turi būti pašalinama iš tvarkomos teritorijos.	*7*	*556*
73	19d.	1,0	0,03	K1	325540	9E 1B JD Trakas: Št, Kr, retas	92 77 74	1,0	Lcl		*7*	*528*
75	27	0,1	0,1	K2	325505	I 5P 2P 1B 2E II 10E	177 107 97 87 67	0,7 0,1	Pbn	***Kiti specialieji miško kirtimai (medžių ir krūmų kirtimas aplink medžių milžinų grupę).*** Kertami ir iš tvarkomo ploto šalinami medžiai ir krūmai, augantys medžių milžinų aplinkoje. Nukirsta biomasė turi būti pašalinama iš tvarkomos teritorijos.	*9*	*290*
206	15	0,1	0,04	K2	305401	5J 2B 2D 1ą Trakas: Št, Šm, Lz, vidutinio tankumo	77 77 57 77	0,7	Lcp	***Kiti specialieji miško kirtimai (medžių ir krūmų kirtimas aplink medžių milžinų grupę).*** Kertami ir iš tvarkomo ploto šalinami medžiai ir krūmai, augantys medžių milžinų aplinkoje. Nukirsta biomasė turi būti pašalinama iš tvarkomos teritorijos.	*7*	*322*
206	16	0,1	0,05	K2	305401	I 7B	77	06	Lcp	***Kiti specialieji miško kirtimai (medžių ir krūmų kirtimas aplink***	*7*	*348*

Kv.	Skl.	Sklypo plotas, ha	Tvarkomas plotas sklype, ha	KMB tipas	KMB kodas	Medyno rūšinė sudėtis	Amžius	Skalsumas	Augavietė	Gamtotvarkos priemonių trumpas aprašymas	Iškertamas tūris sklype, m^3	Tūris m^3, 1 ha
						3E Ą J II 10E Trakas: Lz, Šm, Št, retas	77 74 74 57	 0,4		***medžių milžinų grupę).*** Kertami ir iš tvarkomo ploto šalinami medžiai ir krūmai, augantys medžių milžinų aplinkoje. Nukirsta biomasė turi būti pašalinama iš tvarkomos teritorijos.		
210	19d.	0,6	0,07	K1	305301	3B 2J 2Sb 1E 1E 1D Trakas: Lz, Iv, Št, vidutinio tankumo	97 97 72 127 72 72	0,6	Ldp	***Kiti specialieji miško kirtimai (medžių ir krūmų kirtimas aplink pavienį medį milžiną).*** Kertami ir iš tvarkomo ploto šalinami medžiai ir krūmai, augantys pavienio medžio milžino aplinkoje. Nukirsta biomasė turi būti pašalinama iš tvarkomos teritorijos.	*8*	*227*
211	7	0,2	0,2	K2	305302	5E 3Ą 1B 1E E Trakas: Šm, Lz, vidutinio tankumo	122 307 97 77 54	0,7	Lcp	***Kiti specialieji miško kirtimai (medžių ir krūmų kirtimas aplink medžių milžinų grupę).*** Kertami ir iš tvarkomo ploto šalinami medžiai ir krūmai, augantys medžių milžinų aplinkoje. Nukirsta biomasė turi būti pašalinama iš tvarkomos teritorijos.	*14*	*428*
216	23	0,1	0,1	K1	305305	5J 4B 1E Trakas: Šm, Št, Lz, vidutinio tankumo	16 16 27	0,7	Udp	***Kiti specialieji miško kirtimai (medžių ir krūmų kirtimas aplink pavienį medį milžiną).*** Kertami ir iš tvarkomo ploto šalinami medžiai ir krūmai, augantys pavienio medžio milžino aplinkoje. Nukirsta biomasė turi būti pašalinama iš tvarkomos teritorijos.	*7*	*58*
Viso:			***0,6***								***36***	
Girėnų girininkija												
159	17	0,3	0,3	K2	335310	8B 1Ą 1E Sb Pavieniai medžiai: 6Ą(130) 2E2L(100) Trakas: Lz, vidutinio tankumo	27 27 37 34	0,7	Ncs	***Kiti specialieji miško kirtimai (medžių ir krūmų kirtimas aplink medžių milžinų grupę).*** Kertami ir iš tvarkomo ploto šalinami medžiai ir krūmai, augantys medžių milžinų aplinkoje. Nukirsta biomasė turi būti pašalinama iš tvarkomos teritorijos.	*10*	*180*
160	51d.	1,8	0,06	K1	335301	Miško laukymė			Lcl	***Kiti specialieji miško kirtimai (medžių ir krūmų kirtimas aplink pavienį medį milžiną).*** Kertami ir iš tvarkomo ploto šalinami	*0*	*0*

Kv.	Skl.	Sklypo plotas, ha	Tvarkomas plotas sklype, ha	KMB tipas	KMB kodas	Medyno rūšinė sudėtis	Amžius	Skalsumas	Augavietė	Gamtotvarkos priemonių trumpas aprašymas	Iškertamas tūris sklype, m^3	Tūris m^3, 1 ha
										medžiai ir krūmai, augantys pavienio medžio milžino aplinkoje. Nukirsta biomasė turi būti pašalinama iš tvarkomos teritorijos.		
Viso:			***0,4***								***10***	
VISO:			**1,1**								***60***	
Bendras projektuojamų kitų specialiųjų miško kirtimų plotas – 1,1 ha; bendras iškertamas tūris – 60 m^3.												

d. – taksacinio miško sklypo ploto dalis;

KMB tipas K1 – pavienis medis milžinas;

KMB tipas K2 – medžių milžinų grupė.

PRIEDAI

1 PRIEDAS

Atvirų pievų buveinių palaikymui projektuojamų gamtotvarkos priemonių lokalizacija regioninio padalinio administruojamuose miškuose

RIETAVO GIRININKIJA

ATVIRŲ PIEVŲ BUVEINIŲ PALAIKYMAS VALSTYBINIAME AUKŠTOJO TYRO TELMOLOGINIAME DRAUSTINYJE

M 1 : 5 000

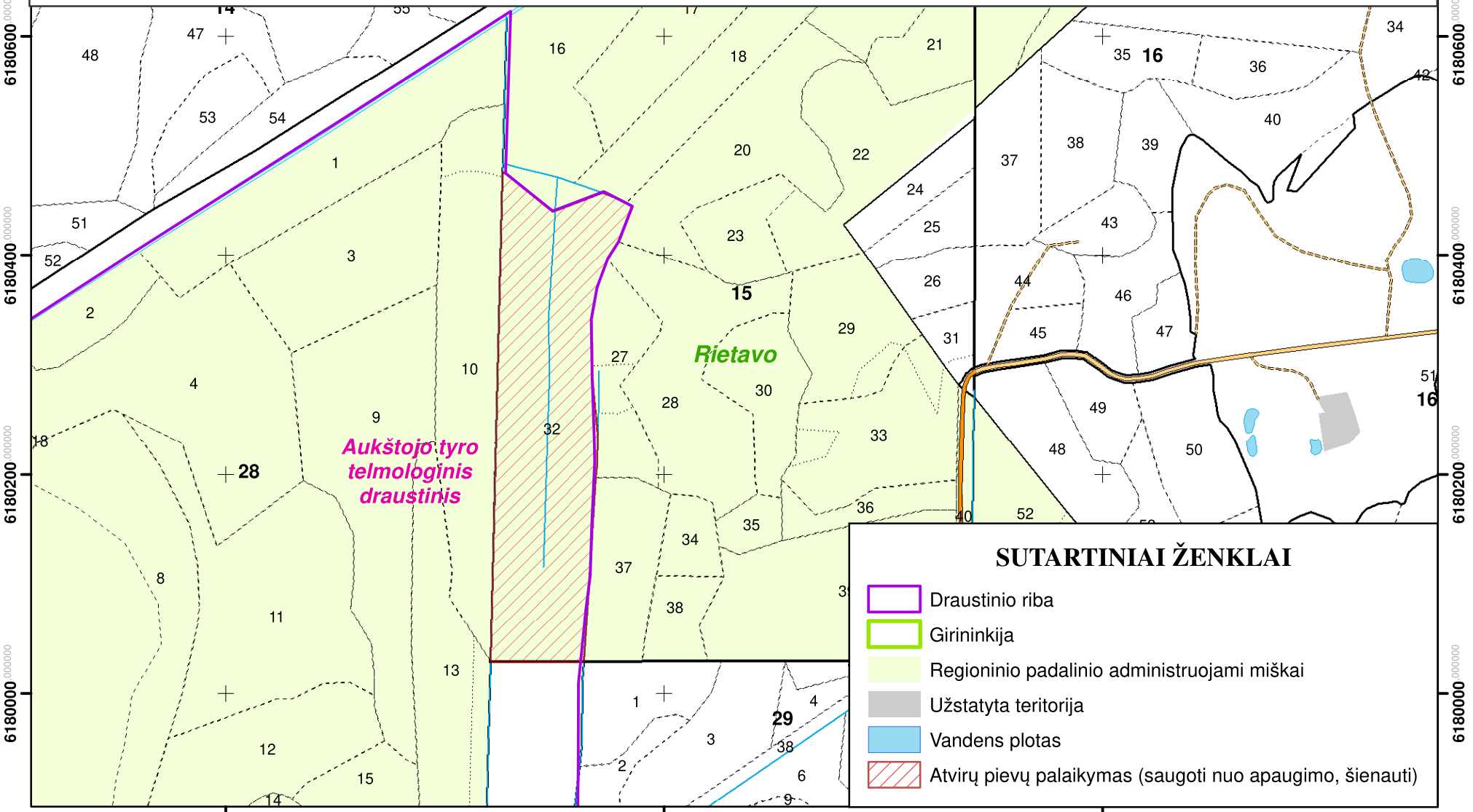

TVERŲ GIRININKIJA

ATVIRŲ EB SVARBOS PIEVŲ BUVEINIŲ PALAIKYMAS (SAUGOTI NUO APAUGIMO MEDŽIAIS IR KRŪMAIS) REGIONINIO PADALINIO ADMINISTRUOJAMUOSE BAST AITROS UPĖ MIŠKUOSE

M 1 : 5 000

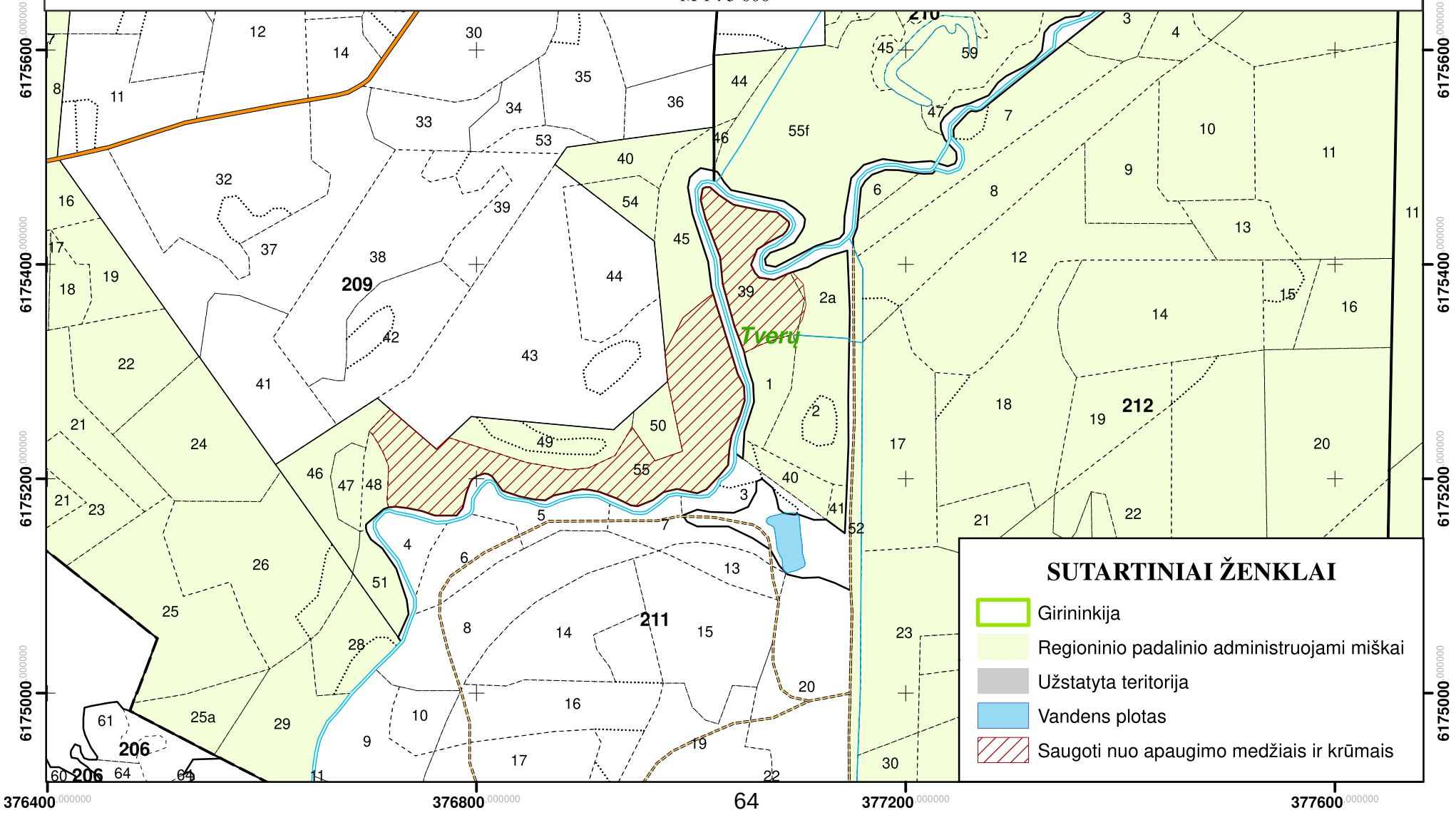

GIRĖNŲ GIRININKIJA

ATVIRŲ EB SVARBOS PIEVŲ BUVEINIŲ PALAIKYMAS (SAUGOTI NUO APAUGIMO MEDŽIAIS IR KRŪMAIS) REGIONINIO PADALINIO ADMINISTRUOJAMUOSE BAST AITROS UPĖ MIŠKUOSE

M 1 : 10 000

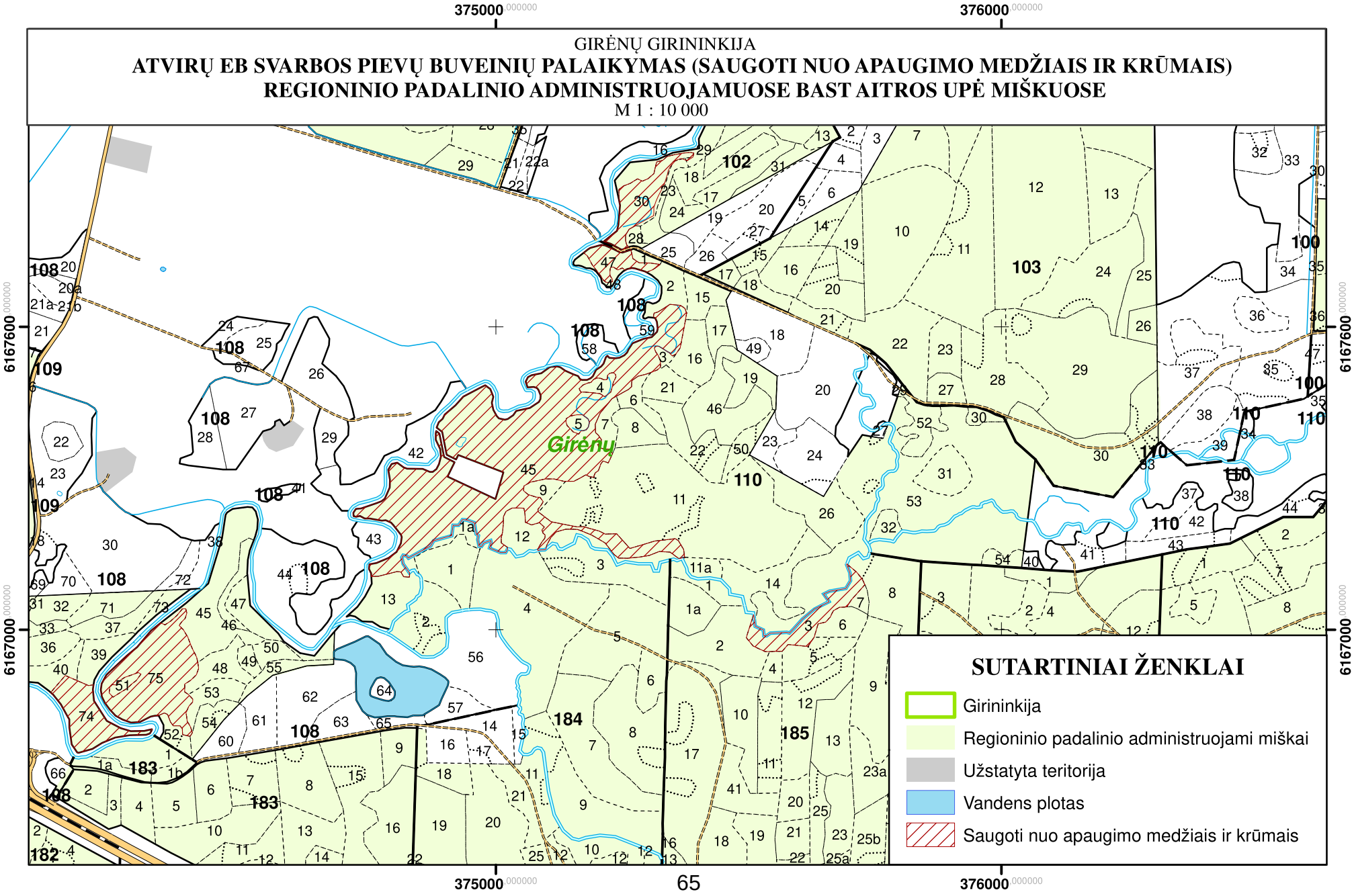

2 PRIEDAS

Projektuojamų kitų specialiųjų miško kirtimų, siekiant atverti pavienius medžius milžinus ir/ar medžių milžinų grupes, lokalizacija regioninio padalinio administruojamuose miškuose

KULIŲ GIRININKIJA

PROJEKTUOJAMI KITI SPECIALIEJI MIŠKO KIRTIMAI, SIEKIANT ATVERTI PAVIENĮ MEDĮ MILŽINĄ

M 1 : 5 000

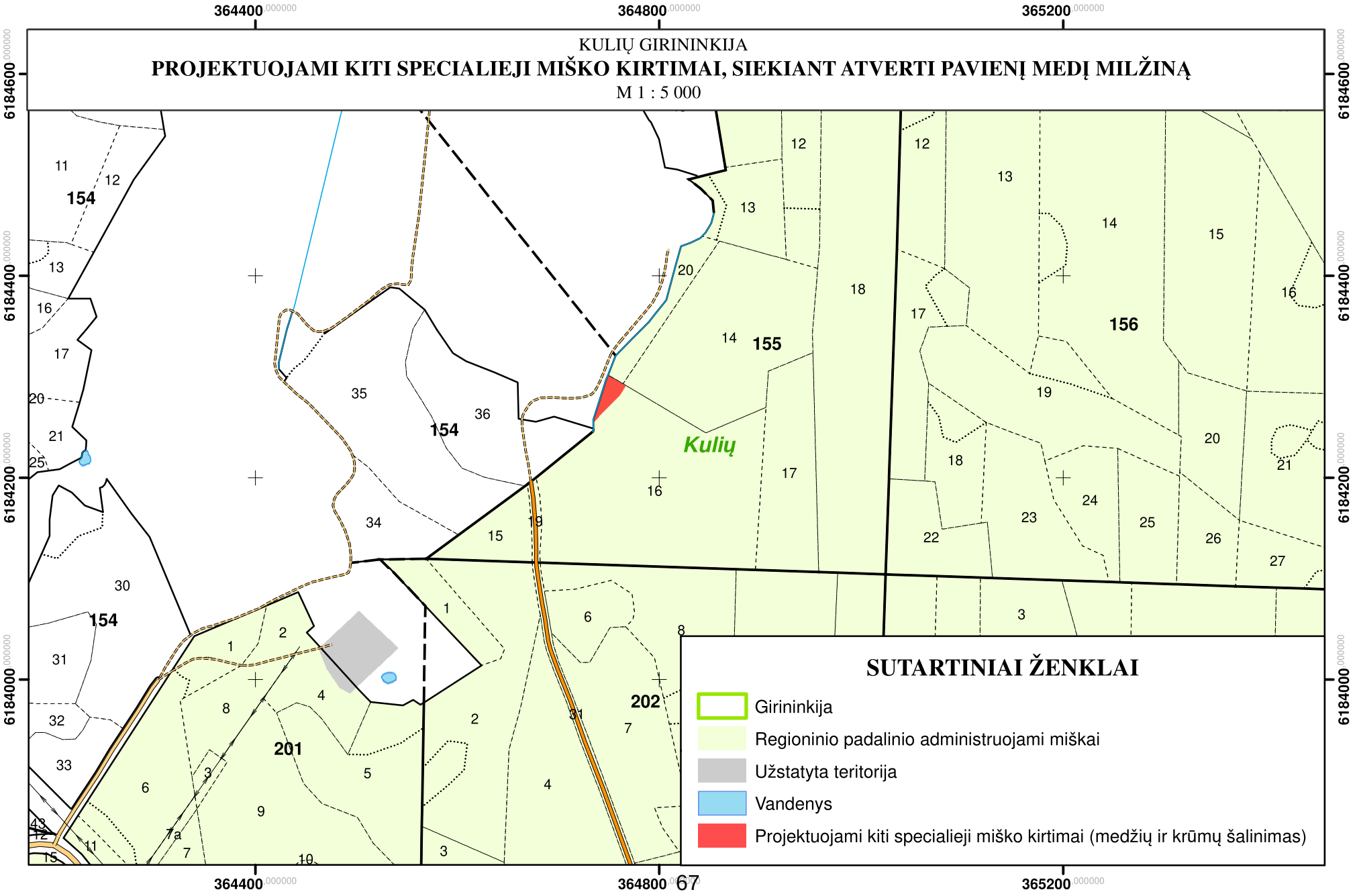

KULIŲ GIRININKIJA

PROJEKTUOJAMI KITI SPECIALIEJI MIŠKO KIRTIMAI, SIEKIANT ATVERTI PAVIENĮ MEDŲ MILŽINĄ

M 1 : 5 000

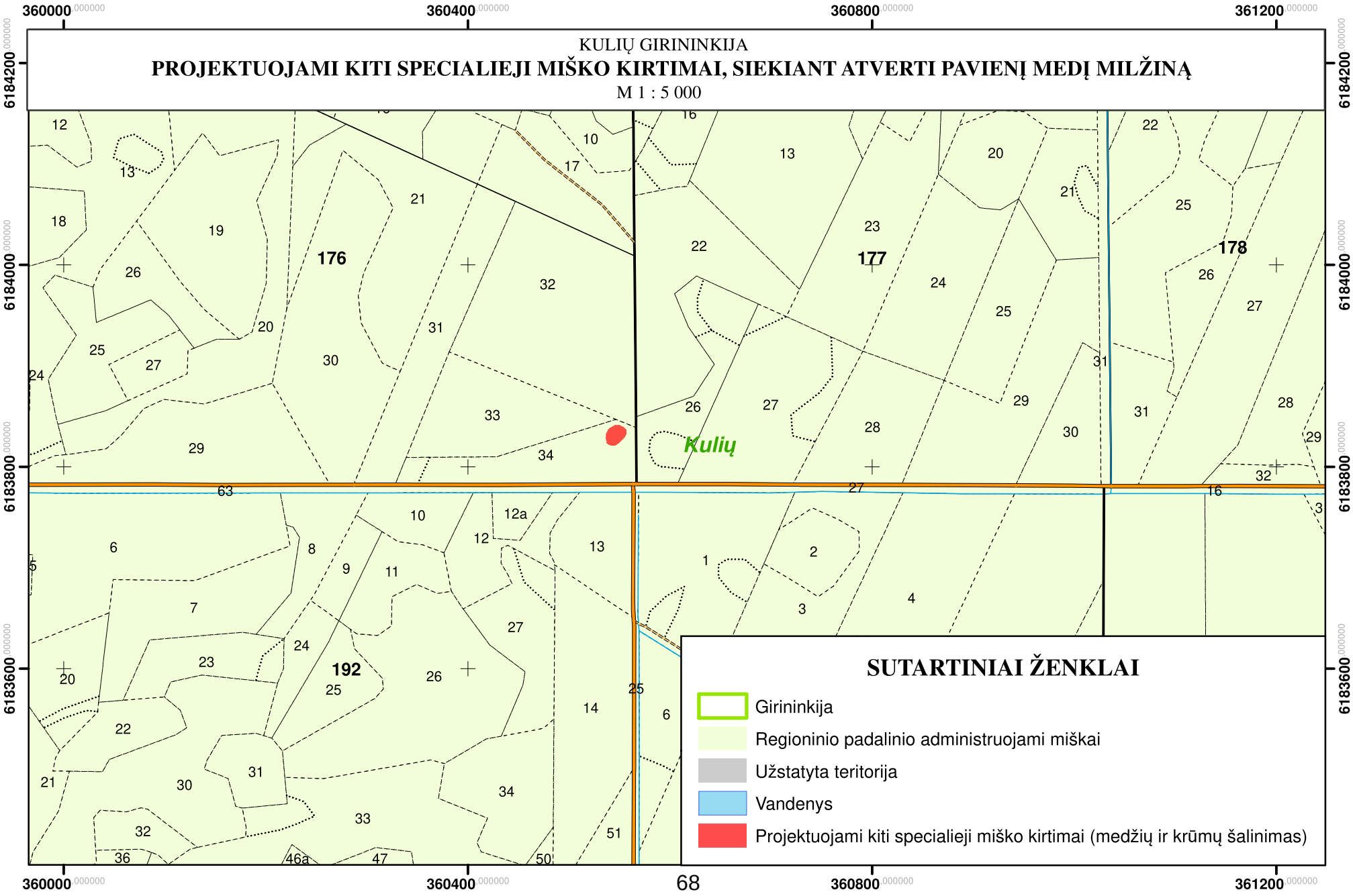

RIETAVO GIRININKIJA

PROJEKTUOJAMI KITI SPECIALIEJI MIŠKO KIRTIMAI, SIEKIANT ATVERTI PAVIENĮ MEDŲ MILŽINĄ

M 1 : 5 000

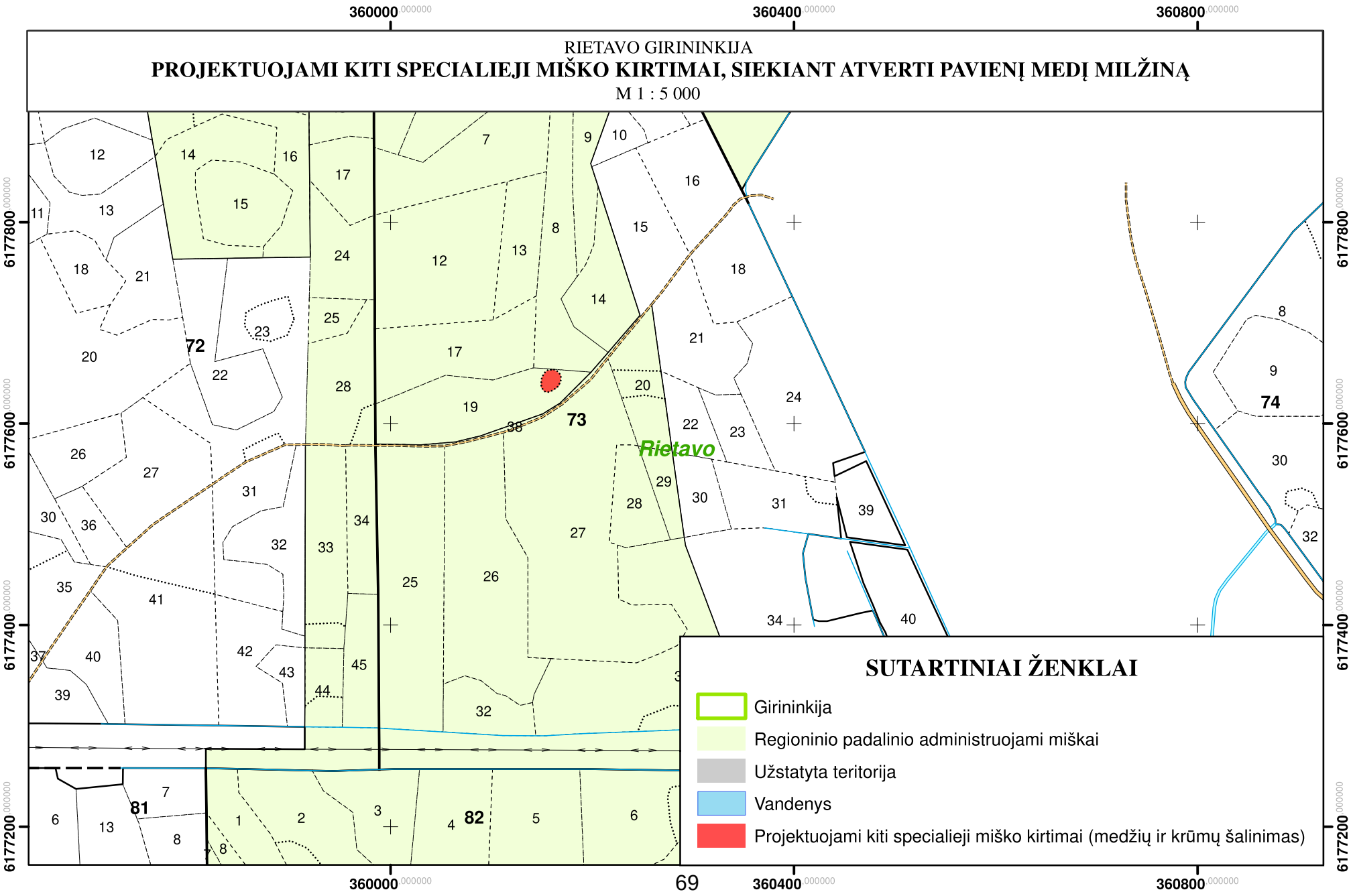

RIETAVO GIRININKIJA

PROJEKTUOJAMI KITI SPECIALIEJI MIŠKO KIRTIMAI, SIEKIANT ATVERTI PAVIENĮ MEDŲ MILŽINĄ

M 1 : 5 000

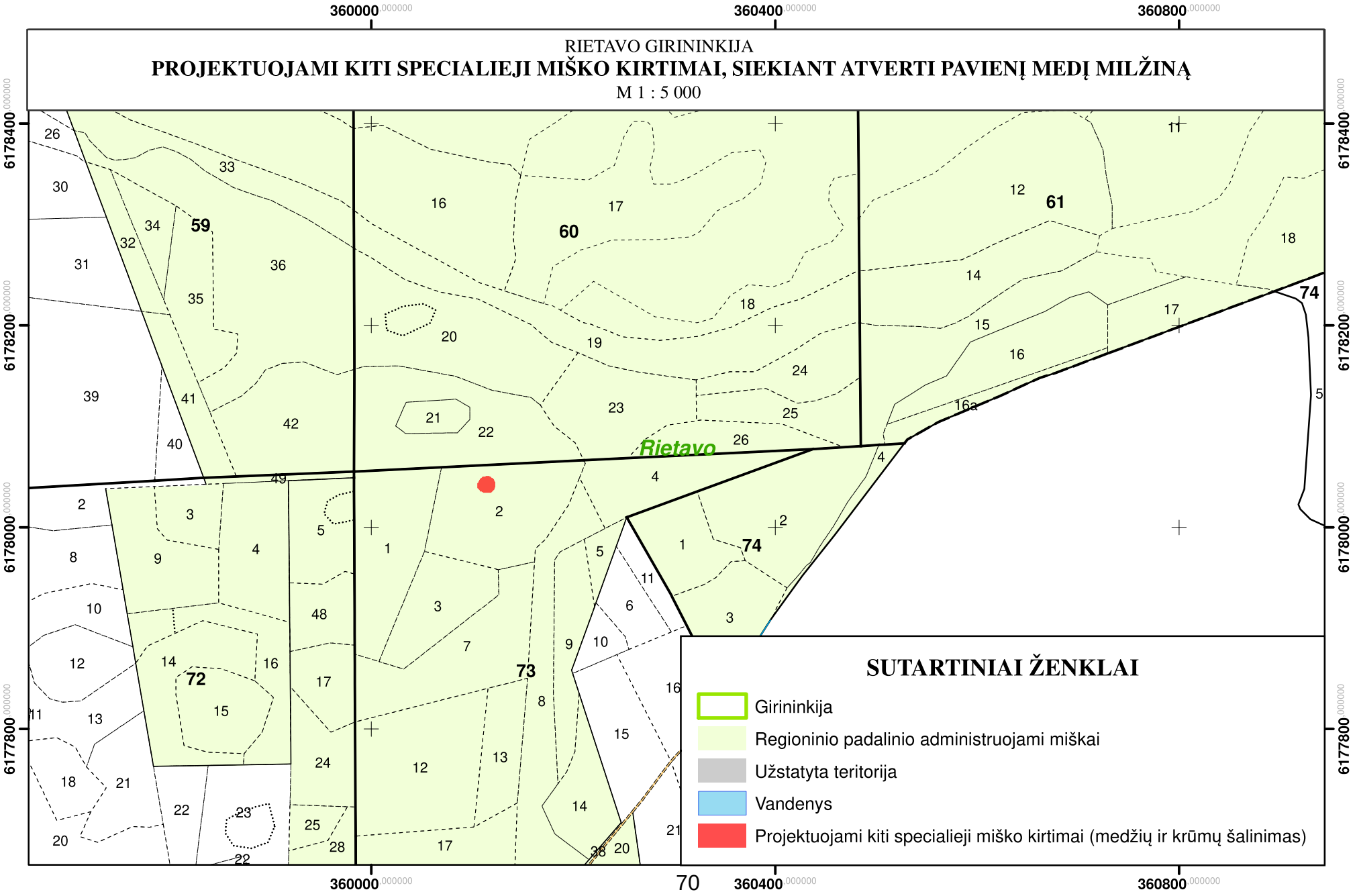

RIETAVO GIRININKIJA

PROJEKTUOJAMI KITI SPECIALIEJI MIŠKO KIRTIMAI, SIEKIANT ATVERTI MEDŽIŲ MILŽINŲ GRUPĘ

M 1 : 5 000

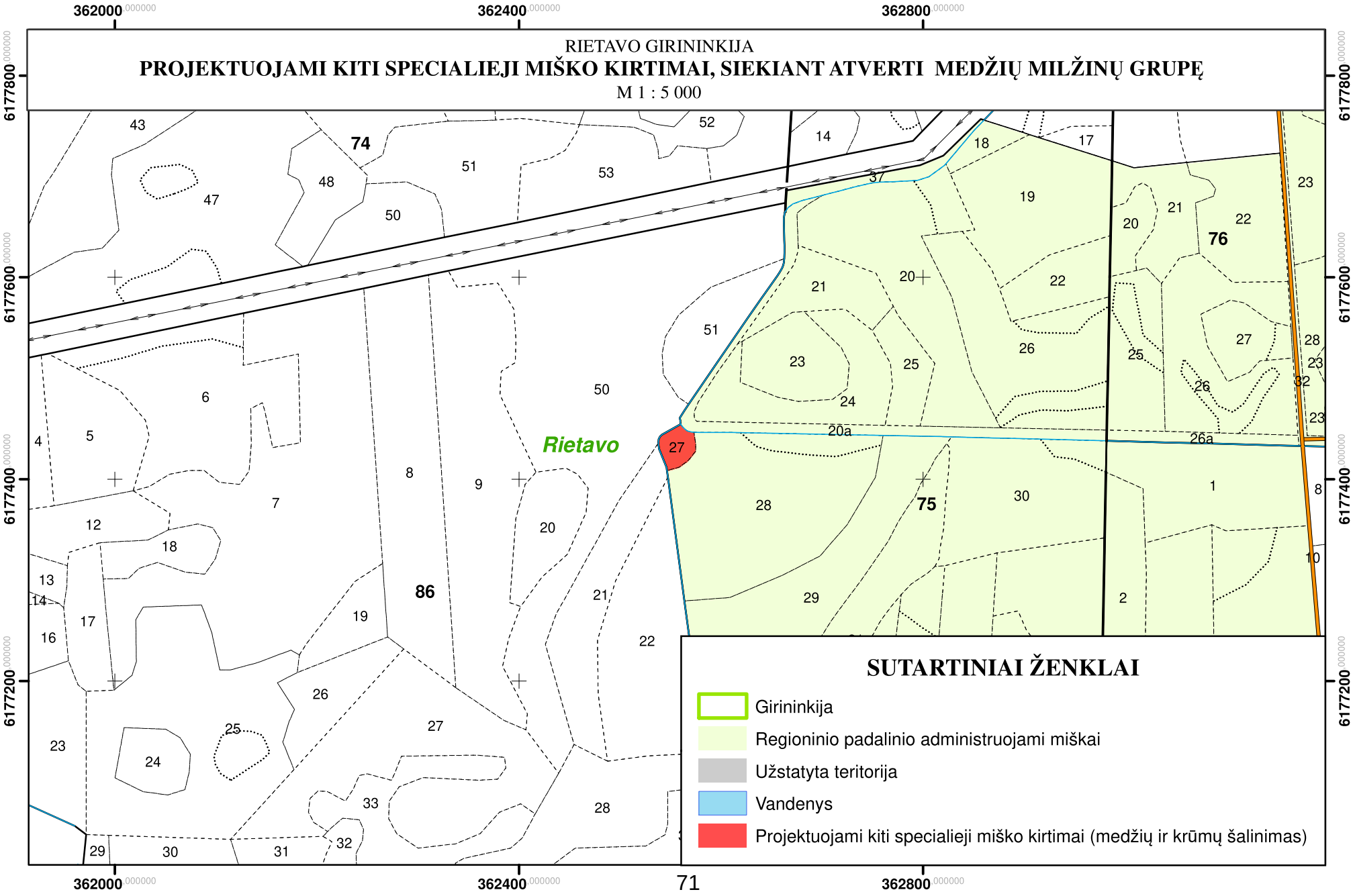

RIETAVO GIRININKIJA

PROJEKTUOJAMI KITI SPECIALIEJI MIŠKO KIRTIMAI, SIEKIANT ATVERTI MEDŽIŲ MILŽINŲ GRUPĘ

M 1 : 5 000

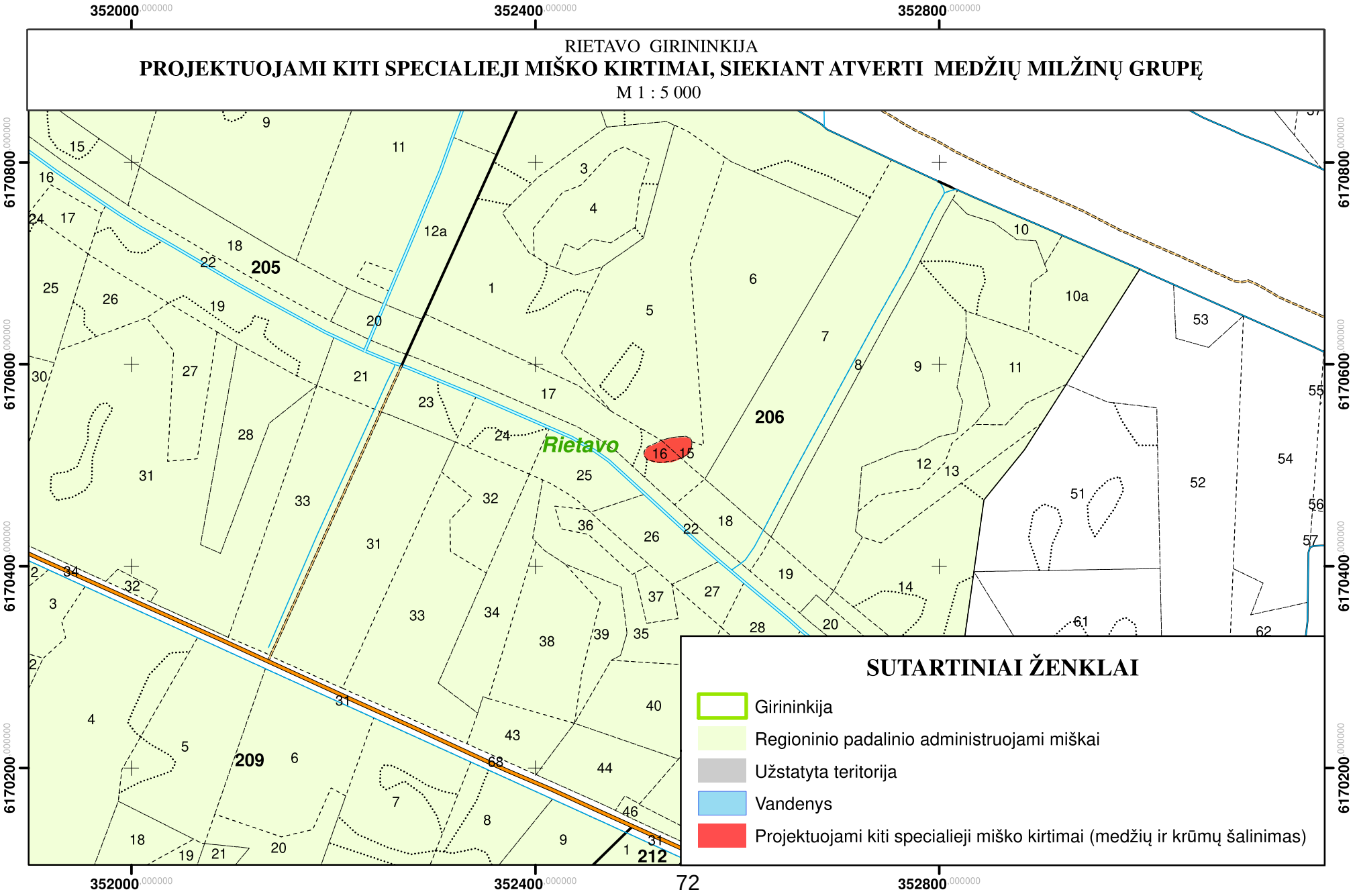

RIETAVO GIRININKIJA

PROJEKTUOJAMI KITI SPECIALIEJI MIŠKO KIRTIMAI, SIEKIANT ATVERTI PAVIENĮ MEDĮ MILŽINĄ IR MEDŽIŲ MILŽINŲ GRUPĘ

M 1 : 5 000

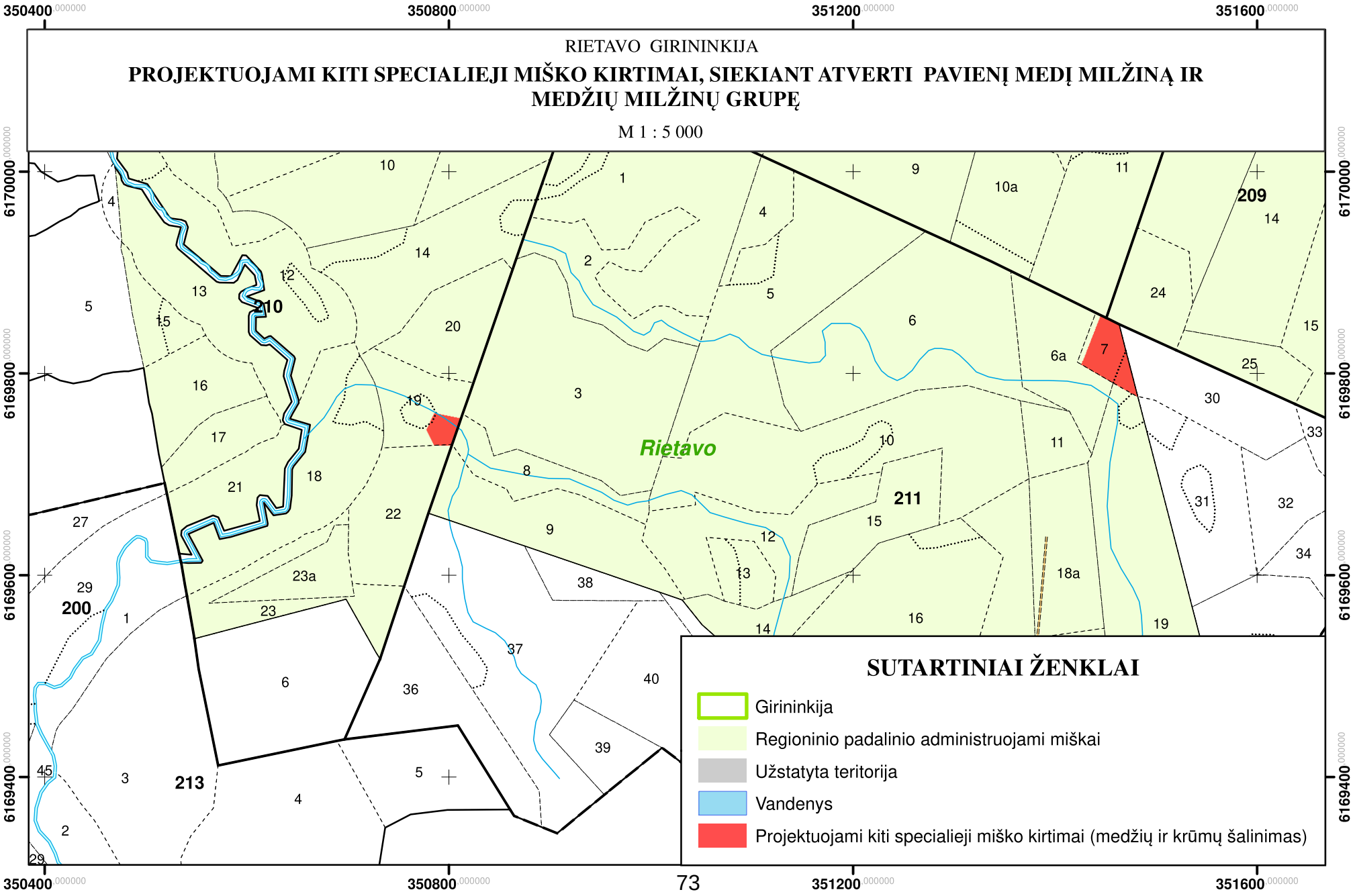

RIETAVO GIRININKIJA

PROJEKTUOJAMI KITI SPECIALIEJI MIŠKO KIRTIMAI, SIEKIANT ATVERTI PAVIENĮ MEDĮ MILŽINĄ

M 1 : 5 000

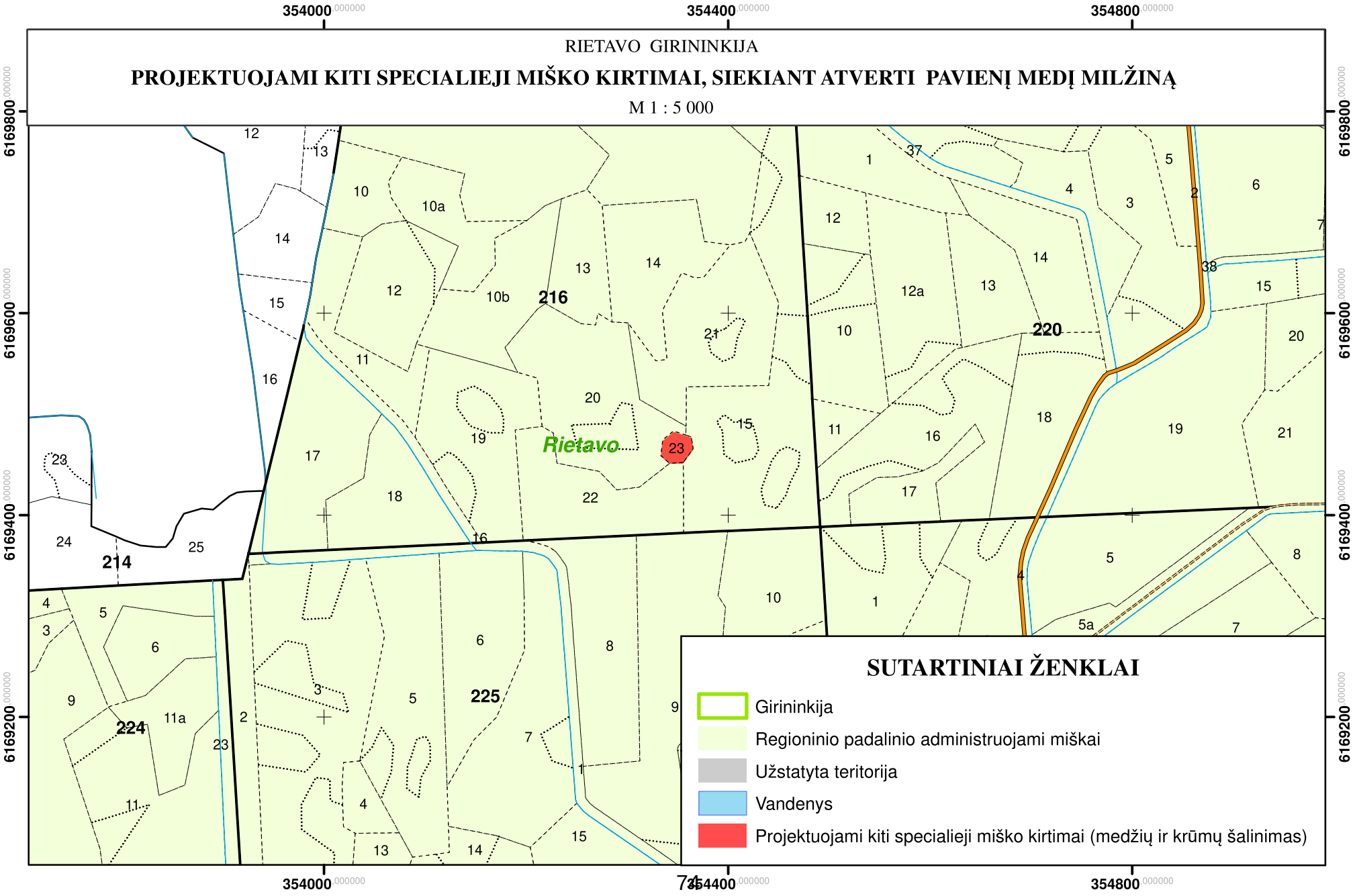

GIRĖNŲ GIRININKIJA

PROJEKTUOJAMI KITI SPECIALIEJI MIŠKO KIRTIMAI, SIEKIANT ATVERTI PAVIENĮ MEDĮ MILŽINĄ IR MEDŽIŲ MILŽINŲ GRUPĘ

M 1 : 5 000

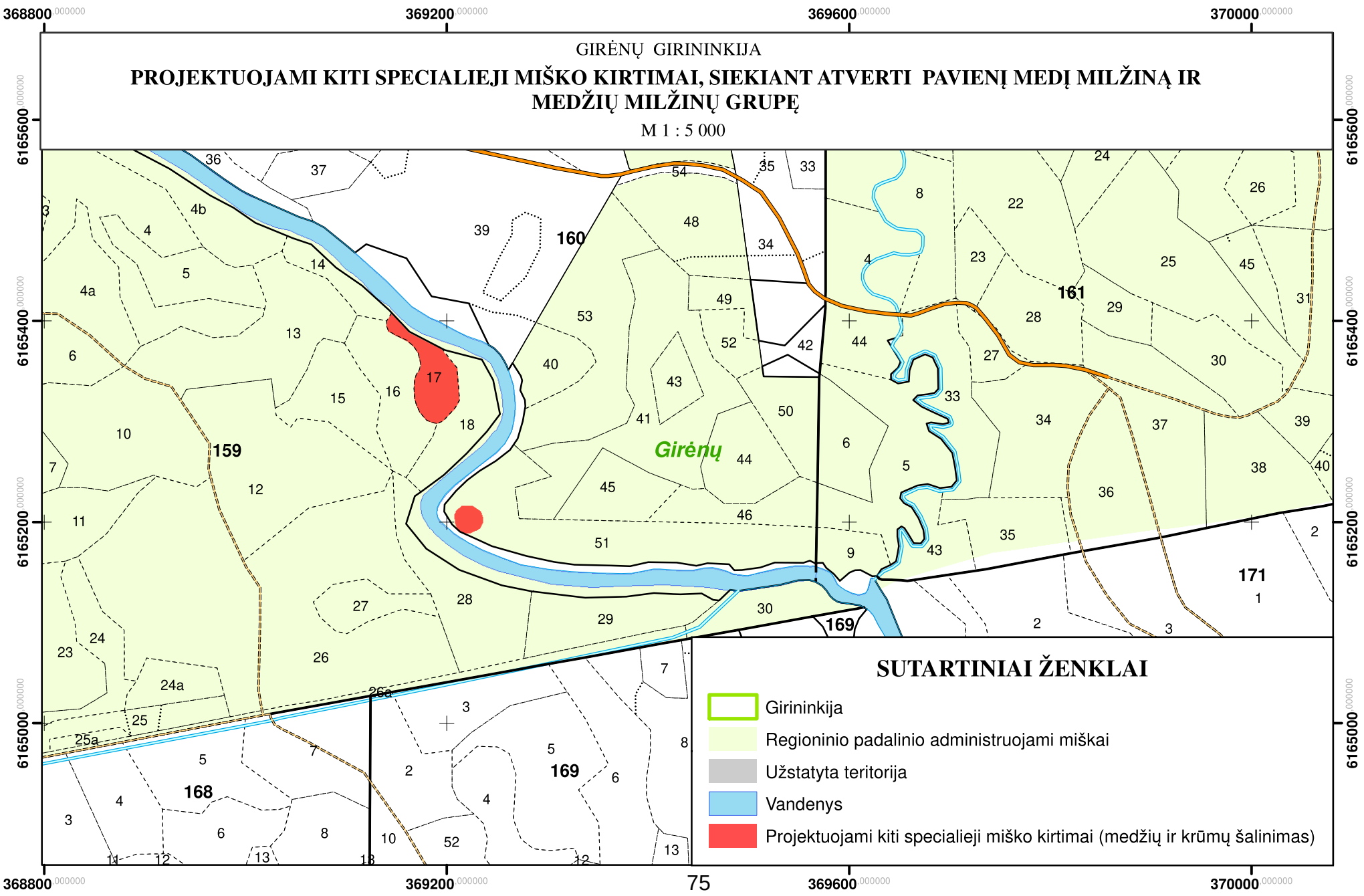

PROCEDŪRŲ DOKUMENTAI

INFORMACINIS PRANEŠIMAS APIE RENGIAMĄ TELŠIŲ REGIONINIO PADALINIO VIDINĖS MIŠKOTVARKOS PROJEKTO KEITIMĄ

Visuomenė kviečiama susipažinti su baigiamu rengti VĮ Valstybinių miškų urėdijos patikėjimo teise valdomų Telšių regioninio padalinio administruojamų miškų vidinės miškotvarkos projekto (toliau – Projektas) **keitimu.**

Projekto rengėjas – VĮ Valstybinių miškų urėdija, Pramonės pr. 11A, LT-51327 Kaunas, tel. (8-37) 490222, el. p. info@vmu.lt.

Su keičiamo Projekto sprendiniais nuo 2023 m. birželio 6 d. galima susipažinti VĮ Valstybinių miškų urėdijos interneto svetainėje vmu.lt/Veiklos sritys/Miškotvarka arba darbo dienomis iki 16 val. šiais adresais:

• VĮ Valstybinių miškų urėdijos Telšių regioniniame padalinyje: Miškininkų g. 4, Telšiuose; tel. +370 611 46326, el.p. arvydas.jokuzys@vmu.lt;

• VĮ Valstybinių miškų urėdijos Kraštotvarkos skyriuje, Pramonės 11A, Kaune; tel. +370 68766099, el. p. viliune.naureckaite@vmu.lt.

Viešas svarstymas. Projekto keitimo viešas svarstymas vyks 2023 m. birželio 20 d. 13 val. VĮ Valstybinių miškų urėdijos Telšių regioniniame padalinyje, Miškininkų g. 4, Telšiuose.

Viešame svarstyme bus pristatomi keičiamo Projekto rekreacinės ir gamtosauginės dalių sprendinių papildymas. Pastabas ir pasiūlymus galima teikti projekto rengėjui (kontaktinis asmuo – Viliūnė Naureckaitė tel. +370 687 66099, el. p. viliune.naureckaite@vmu.lt) iki viešo svarstymo ir jo metu.

Kyšis nepadėjo, tik bėdų pridėjo

Gegužės 13-oji 46 metų Akmenės rajono Ventos gyventojai buvo nesėkminga dvigubai – neišlaikė egzamino ir jai buvo pradėtas baudžiamasis persekiojimas dėl papirkimo.

Gaila Smagriūnienė

Moteris egzaminą vairuotojo pažymėjimui gauti apsisprendė laikyti VĮ „Regitra“ Mažeikių skyriuje. Egzamino pradžioje akmeniškė, kaip įprasta, atsakė į egzaminuotojo pateiktus klausimus, o po to buvo pereita prie praktinės dalies. Išvažiavus į miestą ir artėjant prie sankryžos, moters buvo paprašyta sukti į de-

Važiuodama toliau, akmeniškė padarė dar tris kritines klaidas. Po egzamino sugrįžus į VĮ „Regitra“ teritorijoje esančią aikštelę, buvo konstatuota, kad ji egzamino neišlaikė, nes iš viso padarė net keturias kritines klaidas. Tada kandidatė į vairuotojus nutarė egzaminą nusipirkti. Ištraukusi penkiasdešimties eurų banknotą, ji padėjo šalia egzaminuotojo ir ignoravo jo ra-

zamino rezultatą. VĮ „Regitra“ darbuotojui neliko nieko kito, kaip apie pasikėsinimą papirkti pranešti korupcijos prevencijos pareigūnui. Akmeniškė iš vestibiulio patalpų nesitraukė. Matyt, vis dar vylėsi, kad kyšis pakeis egzamino rezultatą, tačiau sulaukė ne jo pakeitimo, o policijos darbuotojų. Dėl papirkimo pradėtas ikiteisminis tyrimas.

Baudžiamasis kodeksas numato, kad tam, kas tiesiogiai arba netiesiogiai pats ar per tarpininką pasiūlė, pažadėjo ar susitarė duoti arba davė kyšį valstybės tarnautojui ar jam prilygintam

TELŠIŲ GEDULO NAMAI
Visos laidojimo paslaugos
Salės nuo 140 EUR • Kremavimas per 24 val.
Naujos salės • platus karstų, urnų, įkapių pasirinkimas • profesionalus mirusiojo paruošimas • floristo paslaugos • nauji katafalkai • dokumentų tvarkymas • duobės kasimas • nešėjai bei muzikantai
Dirbame visą parą, visoje Lietuvoje: +370 611 58841
Sinagogos g. 3, Telšiai (prie „Maximos“) • info@tela.lt • www.telsiugedulas.lt

NORKAUS FIRMA „MALDA“
Karstai (nuo 100 Eur), įkapės (vyrams, moterims), muzikantai, giedotojai, duobės kasimas ir t.t. Paima mirusįjį iš ligoninės, namų, taip pat iš bet kurios Lietuvos vietos. Paruošia velionį šarvoti. Katafalkų nuoma.
Viskas laidotuvėms VISĄ PARĄ mažiausiomis kainomis Žemaitijoje
VEŽA PALAIKUS KREMUOTI
Kremacijos kaina 330 Eur.
Karstai Telšiuose pristatomi NEMOKAMAI
Mus rasite: Minijos g. 7A, Telšiuose, tel.: 8 688 03618; 8 640 44428; (8 444) 54637.

JOGMINDA
PAMINKLŲ GAMYBA
(didelis pagamintų paminklų pasirinkimas)
Projektuoja. Montuoja. Betonuoja. Gamina skulptūras, laiptus, palanges, stalviršius. Atlieka visus darbus kapinėse. Gamina iš įvairių atspalvių granito. Prekiauja skalda.

Rengiamas Telšių regioninio padalinio vidinės miškotvarkos projekto keitimas

2023 06 02

Visuomenė kviečiama susipažinti su baigiamu rengti VĮ Valstybinių miškų urėdijos patikėjimo teise valdomų Telšių regioninio padalinio administruojamų miškų vidinės miškotvarkos projekto (toliau – Projektas) **keitimu.**

Projekto rengėjas – VĮ Valstybinių miškų urėdija, Pramonės pr. 11A, LT-51327 Kaunas, tel. (8-37) 49 02 22, el. p. info@vmu.lt.

Su keičiamo Projekto sprendiniais nuo 2023 m. birželio 6 d. galima susipažinti VĮ Valstybinių miškų urėdijos interneto svetainėje vmu.lt/Veiklos sritys/Miškotvarka arba darbo dienomis iki 16 val. šiais adresais:

- VĮ Valstybinių miškų urėdijos Telšių regioniniame padalinyje: Miškininkų g. 4, Telšiai; tel. +370 61146326, el.p. arvydas.jokuzys@vmu.lt.;
- VĮ Valstybinių miškų urėdijos Kraštotvarkos skyriuje, Pramonės 11A, Kaunas; tel. +370 68766099, el. p. viliune.naureckaite@vmu.lt,

Viešas svarstymas. Projekto keitimo viešas svarstymas įvyks 2023 m. birželio 20 d. 13 val. 00 min. VĮ Valstybinių miškų urėdijos Telšiųregioniniame padalinyje, Miškininkų g. 4, Telšiai.

Viešame svarstyme bus pristatomi keičiamo Projekto rekreacinės ir gamtosauginės dalių sprendinių papildymas. Pastabas ir pasiūlymus galima teikti projekto rengėjui (kontaktinis asmuo – Viliūnė Naureckaitė tel. +370 68766099, el. p. viliune.naureckaite@vmu.lt) iki viešo svarstymo ir jo metu.

Vidinės miškotvarkos projekto keitimas

VALSTYBĖS ĮMONĖS VALSTYBINIŲ MIŠKŲ URĖDIJOS PATIKĖJIMO TEISE VALDOMŲ TELŠIŲ REGIONINIO PADALINIO ADMINISTRUOJAMŲ MIŠKŲ VIDINĖS MIŠKOTVARKOS PROJEKTO KEITIMO VIEŠOJO SVARSTYMO

DALYVIŲ SĄRAŠAS

2023-06-20
Miškininkų g. 4, Telšiai

Eil. Nr.	Dalyvio vardas, pavardė, pareigos, padalinys	Parašas
1.	Linas Juozaitis, Kraštotvarkos sk.	
2.	Darius Čirvinskas Miško išteklių spec.	
3.	Romaldas Jedcinkas, R. Pradonas	
4.	Arvydas Jočužys, vyr. miškininkas	
5.	Edita Lydienė, gamtotvarkos specialistė	
6.	Viliūnė Naureckaitė, kraštotvarkos skyr. vadovė	
7.	Gerda Kymantienė, kraštotvarkos sk. spec.	
8.	Petras Rudnickis DSS specialistas	
9.	Angelė Rudnickienė ekonomėnų specialistė	
10.	Gražina Šimkuvienė valytoja	
11.	Edita Daunienė Vilčių pirkėmų ł. grupės vyr. spec.	
12.	Ramunė Šečkuvienė apskaitos specialistė	
13.		
14.		
15.		
16.		
17.		
18.		
19.		
20.		

Valstybės įmonės Valstybinių miškų urėdijos patikėjimo teise valdomų Telšių regioninio padalinio administruojamų miškų

VIDINĖS MIŠKOTVARKOS PROJEKTO KEITIMO VIEŠOJO SVARSTYMO

PROTOKOLAS

2023 m. birželio 20 d.

Viešasis posėdis įvyko 2023 m. birželio mėn. 20 d. 13.00 val. VĮ Valstybinių miškų urėdijos (toliau – VMU) Telšių regioniniame padalinyje (Miškininkų g. 4, Telšiai).

Posėdžio pirmininkas: VMU Telšių regioninio padalinio vyriausiasis miškininkas Arvydas Jokužys

Posėdžio sekretorius: VMU Kraštotvarkos skyriaus vyresn. specialistas Linas Juozaitis

DALYVAVO:

VMU Telšių regioninio padalinio, VMU Kraštotvarkos skyriaus specialistai (*dalyvių sąrašas pridedamas*).

DARBOTVARKĖ:

1. VMU patikėjimo teise valdomų Telšių regioninio padalinio administruojamų miškų vidinės miškotvarkos projekto keitimo viešas pristatymas.
Pranešėja: Kraštotvarkos skyriaus specialistė Gerda Kymantienė
2. Diskusija.

Pasitarimas rengiamas vadovaujantis Vidinės miškotvarkos projektų rengimo taisyklių, patvirtintų Lietuvos Respublikos (toliau – LR) aplinkos ministro 2006 m. rugsėjo 1 d. įsakymu Nr. D1-406 reikalavimais. Atsižvelgiant į tai, interneto tinklalapyje ir vietinėje spaudoje buvo paskelbta apie parengtą VMU Telšių regioninio padalinio administruojamų miškų vidinės miškotvarkos projekto keitimo viešo svarstymo vietą ir laiką.

SVARSTYTA:

„VĮ Valstybinių miškų urėdijos patikėjimo teise valdomų Telšių regioninio padalinio *(iki 2018 m. sausio 8 d. buvusi VĮ Telšių miškų urėdija ir iki 2018 m. sausio 8 d. buvusi VĮ Rietavo miškų urėdija)* administruojamų miškų vidinės miškotvarkos projektų keitimo“ sprendiniai

Pranešėja Gerda Kymantienė pristatė, kad keičiamo vidinės miškotvarkos projekto objektas – VMU patikėjimo teise valdomi Telšių regioninio padalinio administruojami miškai, kurių tvarkymo sprendiniai koreguojami iki naujo Telšių regioninio padalinio vidinės miškotvarkos projekto parengimo.

Pranešėja informavo, kad šis vidinės miškotvarkos projekto keitimas vykdomas vadovaujantis „Miškų tvarkymo schemų ir Vidinės miškotvarkos projektų rengimo taisyklėmis“, patvirtintomis LR aplinkos ministro 2006 m. rugsėjo 1 d. įsakymo Nr. D1-406 (LR aplinkos ministro 2023 m. sausio 11 d. įsakymo Nr. D1-7 redakcija) 40.8 punktu – planuojamas rekreacinių objektų įrengimas miškuose, siekiant juos pritaikyti visuomenės ar miško savininko poreikiams ir 40.10 punktu – reikia papildomai suprojektuoti ar patikslinti apsaugos ir (ar) tvarkymo priemones saugomoms rūšims ar Europos bendrijos svarbos buveinėms.

G. Kymantienė informavo, kad keičiamos:

- VĮ Telšių miškų urėdijos vidinės miškotvarkos projekto sudedamosios dalys: „*Gamtosauginių priemonių planas*“, jį papildant naujai projektuojamomis (kiti specialieji miško kirtimai; reguliarus (pagal poreikį) sumedėjusios augalijos šalinimas pievų ir pelkių buveinėse; reguliariai vykdomi atvirų buveinių palaikomieji šienavimo darbai) gamtotvarkos priemonėmis; „*Rekreacinio sutvarkymo projektas*“, jį papildant naujai projektuojamais rekreacinės infrastruktūros objektais, kraštovaizdžio formavimo kirtimais ir kitomis priemonėmis.
- VĮ VĮ Rietavo miškų urėdijos vidinės miškotvarkos projekto sudedamoji dalis – „*Gamtosauginių priemonių planas*“, jį papildant naujai projektuojamomis (kiti specialieji miško kirtimai; reguliarus (pagal poreikį) sumedėjusios augalijos šalinimas EB svarbos pievų buveinėse; reguliariai vykdomi atvirų buveinių palaikomieji šienavimo darbai) gamtotvarkos priemonėmis.

Pranešėja supažindino su keičiamo projekto sprendiniais ir atkreipė dėmesį, kad šio projekto keitimo tikslas – suprojektuoti gamtotvarkos priemones, siekiant išsaugoti: atviras EB svarbos pievų ir pelkių buveines; teritorijoje identifikuotų saugomų augalų (*vyriškosios gegužraibės*) ir vabzdžių (*didžiojo auksinuko ir auksuotosios šaškytės*) rūšių populiacijų palankią apsaugos būklę; siekiant atverti kertinėse miško buveinėse augančius ąžuolus, skroblus, pavienius medžius milžinus ir/ar medžių milžinų grupes; vidinės miškotvarkos projekto rekreacinę dalį papildyti naujai projektuojamais rekreacinės infrastruktūros objektais, kraštovaizdžio formavimo kirtimais ir kitomis priemonėmis, siekiant pagerinti kraštovaizdžio estetines savybes, atverti erdves, formuoti rekreaciniu požiūriu patrauklius medynus. Siekiant įgyvendinti šį tikslą, bendras regioninio padalinio administruojamų miškų plotas, kuriame projektuojami kiti specialieji miško kirtimai (medžių ir krūmų kirtimas) – 26,3 ha, bendras plotas, kuriame projektuojami reguliarūs sumedėjusios augalijos ir jos atžalų šalinimo darbai – 63,0 ha (iš jų pievų buveinėse – 31,9 ha; pelkių buveinėse – 31,1 ha). Bendras regioninio padalinio administruojamų miškų plotas, kuriame projektuojami kraštovaizdžio formavimo kirtimai – 17,8 ha; bendras plotas, kuriame projektuojami sumedėjusios augalijos šalinimo darbai pelkėje, siekiant atverti Durbino ežerą – 0,5 ha. Pranešėja G.Kymantienė taip pat informavo, kad šiame VMU patikėjimo teise valdomų Telšių regioninio padalinio administruojamų miškų vidinės miškotvarkos projekto keitime dabartinės patvirtintos kirtimų normos nebus keičiamos. Projektuojamų objektų teritorijos į jokias kultūros paveldo vertybių teritorijas nepatenka.

Viešojo svarstymo posėdžio metu vidinės miškotvarkos projekto keitimo sprendiniams pritarta. Atsižvelgiant į posėdžio metu pateiktą informaciją, tolimesnės keičiamo vidinės miškotvarkos projekto derinimo ir tvirtinimo procedūros vykdomos vadovaujantis Vidinės miškotvarkos projektų rengimo taisyklių, patvirtintų LR aplinkos ministro 2006 m. rugsėjo 1 d. įsakymu Nr. D1-406 (LR aplinkos ministro 2023 m. sausio 11 d. įsakymo Nr. D1-7 redakcija), nuostatomis.

Pirmininkas: Arvydas Jokužys

Sekretorius: Linas Juozaitis

VALSTYBINĖS MIŠKŲ TARNYBOS DIREKTORIUS

ĮSAKYMAS
DĖL VĮ VALSTYBINIŲ MIŠKŲ URĖDIJOS PATIKĖJIMO TEISE VALDOMŲ TELŠIŲ REGIONINIO PADALINIO ADMINISTRUOJAMŲ MIŠKŲ VIDINĖS MIŠKOTVARKOS PROJEKTŲ KEITIMO PATVIRTINIMO

2023 m. spalio d. Nr. -23-V
Kaunas

Vadovaudamasi Lietuvos Respublikos miškų įstatymo 14 straipsnio 3 dalimi ir Vidinės miškotvarkos projektų rengimo taisyklių, patvirtintų Lietuvos Respublikos aplinkos ministro 2006 m. rugsėjo 1 d. įsakymu Nr. D1-406 „Dėl Miškų tvarkymo schemų ir Vidinės miškotvarkos projektų rengimo taisyklių patvirtinimo“, 42 - 44 punktais:

1. T v i r t i n u VĮ Valstybinių miškų urėdijos patikėjimo teise valdomų Telšių regioninio padalinio administruojamų miškų vidinės miškotvarkos projektų keitimą.

2. N u r o d a u :

2.1. vidinės miškotvarkos projektų keitimą paskelbti Valstybinės miškų tarnybos interneto svetainėje;

2.2. patvirtintą vidinės miškotvarkos projektų keitimą registruoti Valstybinės miškų tarnybos Vidinės miškotvarkos projektų registre.

3. VĮ Valstybinių miškų urėdijos patikėjimo teise valdomų Telšių regioninio padalinio administruojamų miškų vidinės miškotvarkos projektų keitimas saugomas Valstybinės miškų tarnybos Miškų kadastro skyriaus archyve Pramonės pr. 11A, Kaunas.

Direktorius Saulius Vasiliauskas

Įsakymo kopiją įteikti:
S. Kuksėnienei, D. Vižlenskui, R. Laucevičiui

DETALŪS METADUOMENYS	
Dokumento sudarytojas (-ai)	Valstybinė miškų tarnyba 302471705, Pramonės pr. 11A, LT-51327 Kaunas
Dokumento pavadinimas (antraštė)	DĖL VĮ VALSTYBINIŲ MIŠKŲ URĖDIJOS PATIKĖJIMO TEISE VALDOMŲ TELŠIŲ REGIONINIO PADALINIO ADMINISTRUOJAMŲ MIŠKŲ VIDINĖS MIŠKOTVARKOS PROJEKTŲ KEITIMO PATVIRTINIMO
Dokumento registracijos data ir numeris	2023-10-26 Nr. V-403
Dokumento gavimo data ir dokumento gavimo registracijos numeris	–
Dokumento specifikacijos identifikavimo žymuo	ADOC-V1.0
Parašo paskirtis	Suderinimas
Parašą sukūrusio asmens vardas, pavardė ir pareigos	Albertas Kasperavičius, Direktoriaus pavaduotojas
Sertifikatas išduotas	ALBERTAS KASPERAVIČIUS LT
Parašo sukūrimo data ir laikas	2023-10-24 22:55:07 (GMT+03:00)
Parašo formatas	XAdES-EPES
Laiko žymoje nurodytas laikas	–
Informacija apie sertifikavimo paslaugų teikėją	EID-SK 2016, AS Sertifitseerimiskeskus EE
Sertifikato galiojimo laikas	2022-07-22 18:32:12 – 2027-07-21 23:59:59
Parašo paskirtis	Pasirašymas
Parašą sukūrusio asmens vardas, pavardė ir pareigos	Saulius Vasiliauskas, Direktorius
Sertifikatas išduotas	SAULIUS VASILIAUSKAS, Valstybinė miškų tarnyba LT
Parašo sukūrimo data ir laikas	2023-10-26 14:10:03 (GMT+03:00)
Parašo formatas	XAdES-T
Laiko žymoje nurodytas laikas	2023-10-26 14:10:10 (GMT+03:00)
Informacija apie sertifikavimo paslaugų teikėją	ADIC CA ECC, Asmens dokumentu israsymo centras prie LR VRM LT
Sertifikato galiojimo laikas	2023-08-02 10:00:09 – 2027-08-01 10:00:09
Informacija apie būdus, naudotus metaduomenų vientisumui užtikrinti	"Registravimas" paskirties metaduomenų vientisumas užtikrintas naudojant "RCSC IssuingCA, VI Registru centras - i.k. 124110246 LT" išduotą sertifikatą "DBSIS, Informatikos ir ryšių departamentas prie Lietuvos Respublikos vidaus reikalų ministerijos, į.k.188774822 LT", sertifikatas galioja nuo 2022-05-19 16:48:06 iki 2025-05-18 16:48:06
Pagrindinio dokumento priedų skaičius	–
Pagrindinio dokumento pridedamų dokumentų skaičius	–
Pridedamo dokumento sudarytojas (-ai)	–
Pridedamo dokumento pavadinimas (antraštė)	–
Pridedamo dokumento registracijos data ir numeris	–
Programinės įrangos, kuria naudojantis sudarytas elektroninis dokumentas, pavadinimas	DBSIS, versija 3.5.74.2
Informacija apie elektroninio dokumento ir elektroninio (-ių) parašo (-ų) tikrinimą (tikrinimo data)	Atitinka specifikacijos keliamus reikalavimus. Visi dokumente esantys elektroniniai parašai galioja (2023-10-26 16:10:08)
Paieškos nuoroda	–
Papildomi metaduomenys	Nuorašą suformavo 2023-10-26 16:10:08 DBSIS