Valstybinių miškų urėdija

VĮ VALSTYBINIŲ MIŠKŲ URĖDIJOS PATIKĖJIMO TEISE VALDOMŲ UKMERGĖS REGIONINIO PADALINIO ADMINISTRUOJAMŲ MIŠKŲ

VIDINĖS MIŠKOTVARKOS PROJEKTO KEITIMO AIŠKINAMASIS RAŠTAS

KAUNAS, 2022

Patvirtinta: Valstybinės miškų tarnybos
direktorės 2022 m. liepos 1 d.
įsakymu Nr. V-203

VĮ VALSTYBINIŲ MIŠKŲ URĖDIJOS PATIKĖJIMO TEISE VALDOMŲ UKMERGĖS REGIONINIO PADALINIO ADMINISTRUOJAMŲ MIŠKŲ

VIDINĖS MIŠKOTVARKOS PROJEKTO KEITIMO

AIŠKINAMASIS RAŠTAS

Projekto rengėjas: VĮ Valstybinių miškų urėdija

Generalinio direktoriaus pavaduotojas miškotvarkai	Martas Lynikas
Kraštotvarkos skyriaus vadovė	Viliūnė Naureckaitė
Projekto autorius	Artūras Gustainis

Kaunas, 2022 m.

Valstybinių miškų urėdija

VĮ Valstybinių miškų urėdija
Pramonės pr. 11a, LT-51327 Kaunas
Telefonai: (8-37) 490 222, 490 211
Faksas: (8-37) 490 233

VALSTYBĖS ĮMONĖS VALSTYBINIŲ MIŠKŲ URĖDIJOS PATIKĖJIMO TEISE VALDOMŲ UKMERGĖS REGIONINIO PADALINIO ADMINISTRUOJAMŲ MIŠKŲ VIDINĖS MIŠKOTVARKOS PROJEKTO KEITIMAS

SANTRAUKA

Valstybės įmonės Valstybinių miškų urėdijos (toliau – VMU) patikėjimo teise valdomų Ukmergės regioninio padalinio administruojamų miškų vidinės miškotvarkos projektas buvo patvirtintas Valstybinių miškų tarnybos direktoriaus 2020 m. sausio 13 d. įsakymu Nr. 11-20-V. Šio vidinės miškotvarkos projekto keitimas vykdomas vadovaujantis Vidinės miškotvarkos projektų rengimo taisyklių, patvirtintų Lietuvos Respublikos (toliau – LR) aplinkos ministro 2006 m. rugsėjo 1 d. įsakymu Nr. D1-406 (LR Aplinkos ministro 2021 m. rugsėjo 9 d. įsakymo Nr. D1-524 redakcija) 40.10 punktu – reikia papildomai suprojektuoti ar patikslinti apsaugos ir (ar) tvarkymo priemones saugomoms rūšims ar Europos bendrijos svarbos buveinėms. Keičiamas VMU patikėjimo teise valdomų Ukmergės regioninio padalinio administruojamų miškų vidinės miškotvarkos projekto gamtosauginės dalies skyrius „Gamtotvarkos planuose numatytos projektuojamos gamtosauginės tvarkymo priemonės“, jį papildant *Kertušo ir Šešuolių pelkių pelkinio satyro (Oeneis jutta) apsaugos 2021–2023 m. veiksmų planuose* numatytais sprendiniais.

Projekto keitimo tikslas – suprojektuoti gamtotvarkos priemones, skirtas išsaugoti pelkinio satyro populiacijų palankią apsaugos būklę teritorijose, numatytose veiksmų planų sprendiniuose. Saugomos rūšies buveinių būklei pagerinti projektuojami specialieji biologinės įvairovės palaikymo miško kirtimai apimantys **8,5 ha** plotą (bendras iškertamas tūris – **iki 30 m^3**).

TURINYS

Psl.

ĮVADAS..... 5

1. PROJEKTINIAI SPRENDINIAI VADOVAUJANTIS KERTUŠO PELKĖS PELKINIO SATYRO (*OENEIS JUTTA*) APSAUGOS 2021–2023 M. VEIKSMŲ PLANU..... 6

1.1. Teritorijos charakteristika..... 6
1.2. Projektuojamos gamtotvarkos priemonės..... 7

2. PROJEKTINIAI SPRENDINIAI VADOVAUJANTIS ŠEŠUOLIŲ PELKĖS PELKINIO SATYRO (*OENEIS JUTTA*) APSAUGOS 2021–2023 M. VEIKSMŲ PLANU..... 10

2.1. Teritorijos charakteristika..... 10
2.2. Projektuojamos gamtotvarkos priemonės..... 11

GRAFINĖ DALIS..... 13

1 brėžinys. Pelkinio satyro apsaugos tikslais projektuojamų gamtotvarkos priemonių lokalizacija regioninio padalinio administruojamuose Kertušo pelkės miškuose..... 14

2 brėžinys. Pelkinio satyro apsaugos tikslais projektuojamų gamtotvarkos priemonių lokalizacija regioninio padalinio administruojamuose Šešuolių pelkės miškuose..... 16

PRIEDAI..... 18

1 priedas. *Kertušo pelkės pelkinio satyro (Oeneis jutta) apsaugos 2021–2023 m. veiksmų planas*..... 19

2 priedas. *Šešuolių pelkės pelkinio satyro (Oeneis jutta) apsaugos 2021–2023 m. veiksmų planas*..... 30

PROCEDŪRŲ DOKUMENTAI..... 41

ĮVADAS

Svarbiausi miškų ūkio tikslai, šalia kitų, yra šie: miško išteklių išsaugojimas ir gausinimas vadovaujantis visuotinai pripažintais tvaraus ir subalansuoto miškų ūkio principais, visuomenės informavimas apie VMU miškus, jų būklę ir tvarkymą, racionalus, miškų ekosistemų tvarumo užtikrinimas, biologinės įvairovės išsaugojimas ir gausinimas, ūkininkavimo saugomų teritorijų miškuose reglamentavimas pagal šių teritorijų tikslus bei uždavinius, visuomenės bendrųjų su miškais susijusių reikmių tenkinimas regiono ir šalies lygiu.

Valstybės įmonės Valstybinių miškų urėdijos patikėjimo teise valdomų Ukmergės regioninio padalinio administruojamų miškų vidinės miškotvarkos projektas buvo patvirtintas Valstybinių miškų tarnybos direktoriaus 2020 m. sausio 13 d. įsakymu Nr. 11-20-V. Vidinės miškotvarkos projekto keitimas vykdomas vadovaujantis Vidinės miškotvarkos projektų rengimo taisyklių, patvirtintų LR aplinkos ministro 2006 m. rugsėjo 1 d. įsakymu Nr. D1-406 (LR Aplinkos ministro 2021 m. rugsėjo 9 d. įsakymo Nr. D1-524 redakcija) 40.10 punktu – *reikia papildomai suprojektuoti ar patikslinti apsaugos ir (ar) tvarkymo priemones saugomoms rūšims ar Europos bendrijos svarbos buveinėms*. Keičiamas VMU patikėjimo teise valdomų Ukmergės regioninio padalinio administruojamų miškų vidinės miškotvarkos projekto gamtosauginės dalies skyrius „Gamtotvarkos planuose numatytos projektuojamos gamtosauginės tvarkymo priemonės“, jį papildant *Kertušo ir Šešuolių pelkių pelkinio satyro (Oeneis jutta) apsaugos 2021–2023 m. veiksmų planuose* (patvirtinti Valstybinės saugomų teritorijų tarnybos prie LR aplinkos ministerijos direktoriaus 2021 m. rugsėjo 6 d. įsakymu Nr.V-175) numatytais sprendiniais.

Šio vidinės miškotvarkos projekto keitimo tikslas – suprojektuoti gamtotvarkos priemones, skirtas išsaugoti pelkinio satyro (*Oeneis jutta*) populiacijų palankią apsaugos būklę teritorijose, numatytose Veiksmų planų sprendiniuose.

Rengiant šį vidinės miškotvarkos projekto keitimą, dabartinės patvirtintos kirtimų normos nebus keičiamos.

Prie projekto dirbo Kraštotvarkos skyriaus vadovė Viliūnė Naureckaitė ir Kraštotvarkos skyriaus specialistė Gerda Kymantienė.

1. PROJEKTINIAI SPRENDINIAI VADOVAUJANTIS KERTUŠO PELKĖS PELKINIO SATYRO (*OENEIS JUTTA*) APSAUGOS 2021–2023 M. VEIKSMŲ PLANU

1.1. Teritorijos charakteristika

Projektuojama teritorija apima regioninio padalinio administruojamus Krikštėnų girininkijos 78 miško kvartalo 9, 10, 17, 21, 22 taksacinius sklypus (**iš viso 7,1 ha**; žr. 1 pav.).

Projektuojama teritorija į saugomas teritorijas nepatenka. Kertušo pelkė ir pelkėtas miškas yra išsidėstę Trako miške, į rytus nuo Kertušo ežero. Kertušo aukštapelkė svarbi kaip ilgalaikė, stabili pelkinio satyro buveinė. Pastaruoju metu stebimi negiami buveinės pokyčiai (Kertušo aukštapelkė paveikta melioracijos) – sumedėjusios augalijos (pomiškio, pušų ir beržų jaunuolyno) sutankėjimas – kelia grėsmę vietinės pelkinio satyro populiacijos išlikimui teritorijoje.

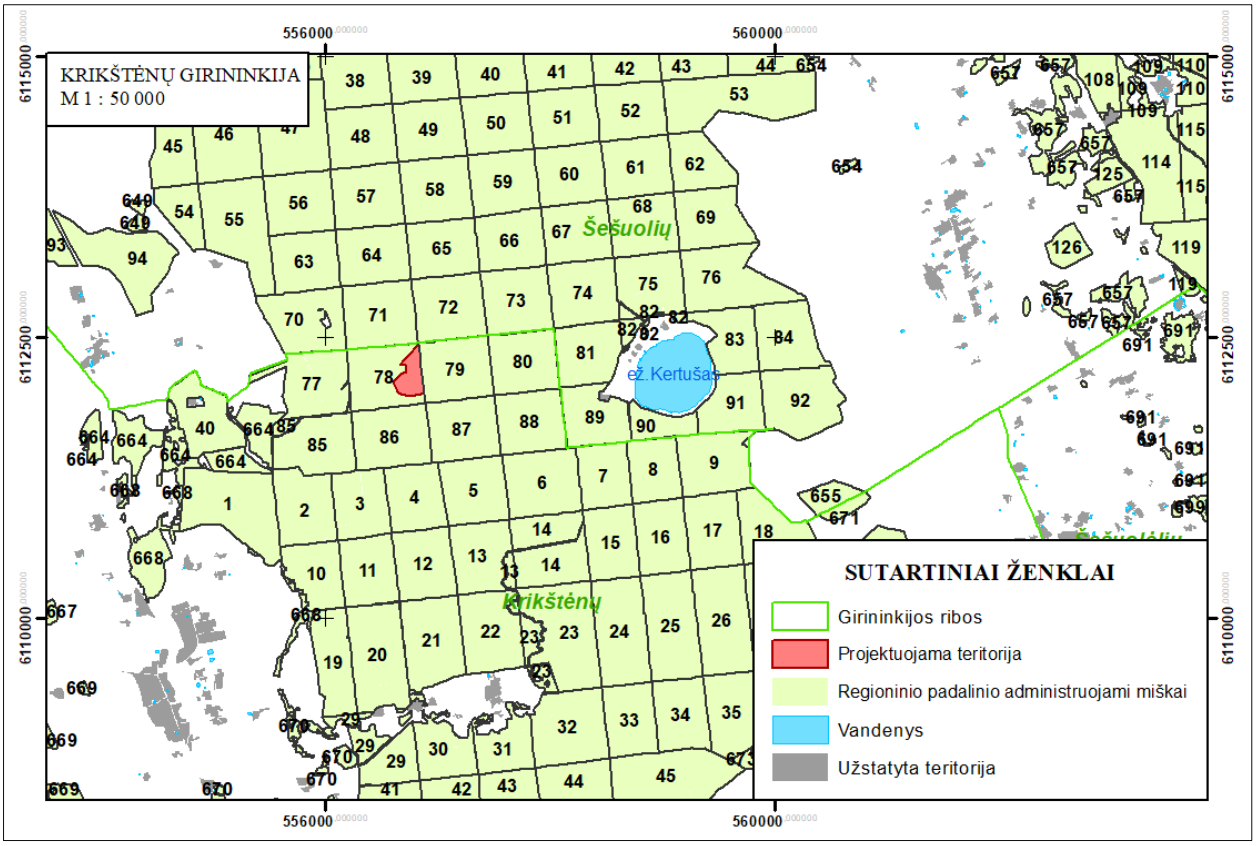

1 pav. Projektuojama teritorija – regioninio padalinio administruojami Kertušo aukštapelkės miškai

1 lentelė. *Taksacinių miško sklypų charakteristika (Krikštėnų girininkija)*

Kv. Nr.	Skl. Nr. / Nuosav	Plotas, ha	Medyno ardas	Medyno sudėtis	Medžių rūšių amžius, m	Medžių rūšių aukštis, m	Medžių rūšių skersmuo, cm	Skalsumas	Skerspločių suma	Tūris, m3 1 ha	Tūris, m3 sklype	Tūris, m3 sudėtinės m.r.	Kilmė	Bonitetas / Selek. grupė	Miškų grupė, pogrup.	Augavietė / Miško tipas	Projektuota ūkinė priemonė
78	9	1,0	1	6P	93	19	23	0,6		176	176	106		4	401	Pbn	
	valst.			4B	63	18	17					70		3		csps	
			Trakas: Št, Kr, retas. Lututės perimvietė. Normalaus kirtimo amžiaus ūkiniai miškai.														
78	10	0,6	1	7P	93	20	27	0,7		227	136	95		4	401	Pbn	
	valst.			2P	123	22	34					27		3		csps	
				1B	83	19	20					14					
			Normalaus kirtimo amžiaus ūkiniai miškai.														
78	17	1,3	1	10P	113	25	30	0,8		348	452	452		3	401	Pcn	
	valst.		2	10E	63	8	9	0,1		16	21	21		3		fils	
			Normalaus kirtimo amžiaus ūkiniai miškai.														
78	21	2,5	1	5P	73	21	27	0,8		288	720	360		3	401	Pbn	
	valst.			4P	143	24	38					288		3		csps	
				1B	63	19	19					72					
			2	10E	53	14	15	0,1		27	68	68					
			Normalaus kirtimo amžiaus ūkiniai miškai.														
78	22	1,7	1	6B	63	19	19	0,9		197	335	201		2	401	Pbn	
	valst.			4P	78	20	23					134		2		moxs	
			Trakas: Št, retas. Sausuolių 3m3 sklype. Virtėlių 3m3 sklype. Normalaus kirtimo amžiaus ūkiniai miškai.														
	Iš viso 7,1 ha. Medynų tūris 1 908m3, pagal medžių rūšis: P-1 462, E-89, B-357.																

1.2. Projektuojamos gamtotvarkos priemonės

Kertušo pelkėje pelkinio satyro populiacija žinoma nuo 1990 metų. Rūšies populiacijos dydis ~ 40 individų (vidutinis tankumas teritorijoje 2–3 ind./ha), populiacijos būklė stabili. Kertušo aukštapelkė yra paveikta melioracijos – pastebimas sumedėjusios augalijos tankėjimas. Pelkinio satyro optimalios buveinės sąlyga – reti medynai, nes šios rūšies drugiai skraido tarp medžių kamienų (drugių patinams būdingi „vestuviai“ skrydžiai, kuriems reikia erdvės tarp medžių). Siekiant pagerinti pelkinio satyro buveinės sąlygas, Krikštėnų girininkijos pelkiniuose miškuose (78 kv. 9, 10, 17, 21, 22 skl.) projektuojami specialieji biologinės įvairovės palaikymo miško kirtimai – sumedėjusios augalijos retinimas ir pašalinimas.

Veiksmų plano tikslas – pagerinti ir išlaikyti pelkinio satyro buveinių palankią apsaugos būklę teritorijoje. *Veiksmų plano tikslui pasiekti keliamas uždavinys* – biotechninėmis priemonėmis pagerinti bei išlaikyti palankią rūšies buveinės būklę.

Veiksmų plano uždaviniui įgyvendinti Krikštėnų girininkijos 78 kv. 9, 10 (žr. 3 pav.), 17, 21, 22 (žr. 2 pav.) sklypuose (**7,1 ha** plote) projektuojami *specialieji biologinės įvairovės palaikymo miško kirtimai* – sumedėjusios augalijos retinimas ir šalinimas (žr. 2 lentelę; grafinę dalį – 1 brėžinį).

Bendras regioninio padalinio administruojamų miškų plotas, kuriame projektuojami specialieji biologinės įvairovės palaikymo miško kirtimai (medžių ir krūmų kirtimas) – 7,1 ha, bendras iškertamas tūris – iki 20 m^3 (žr. 2 lentelę; grafinę dalį – 1 brėžinį).



2 pav. Projektuojami biologinės įvairovės palaikymo miško kirtimai Kertušo pelkėje (Krikštėnų girininkijos 78 kv. 10 sklypas)

Vadovaujantis Miško kirtimų taisyklėmis, patvirtintomis LR aplinkos ministro 2010 m. sausio 27 d. įsakymu Nr. D1-79 „*Dėl Miško kirtimų taisyklių patvirtinimo*“, biologinės įvairovės palaikymo miško kirtimai skirti miškuose augančių uogienojų ir vaistinių augalų apšvietimo sąlygų reguliavimui, saugomų rūšių ir (arba) Europos bendrijos svarbos gyvūnų ir augalų rūšių ir jų buveinių sąlygų pagerinimui, Europos bendrijos svarbos buveinių atkūrimui arba joms būdingos miško struktūros palaikymui, medžiojamųjų gyvūnų mitybos sąlygų pagerinimui, vandens telkinių pakrančių apaugimo reguliavimui, pelkių, smėlynų ir kitų plotų saugojimui nuo apaugimo sumedėjusia augalija ir kitoms gamtotvarkos priemonėms, numatytoms gamtotvarkos, saugomų teritorijų tvarkymo, saugomų rūšių apsaugos, invazinių rūšių gausos reguliavimo veiksmų planuose, projektuose ar medžioklėtvarkos projektuose ir integruotoms į vidinės miškotvarkos projektus.

2 lentelė. ***Regioninio padalinio administruojamuose Kertušo pelkės miškuose projektuojami specialieji biologinės įvairovės palaikymo miško kirtimai***

Kv. Nr.	Sklypo Nr.	Tvarkymo ploto Nr.	Sklypo plotas, ha	Tūris 1 ha, m^3	Kertamas plotas, ha	Iškertamas tūris, m^3	Trumpas priemonių aprašymas, pastabos
Krikštėnų girininkija							
78	9	**1**	1,0	176	1,0	**iki 20**	Specialieji biologinės įvairovės palaikymo miško kirtimai – sumedėjusios augalijos retinimas ir pašalinimas. Detalus kirtimų apibūdinimas pateikiamas Veiksmų plano 3 skyriuje (žr. 1 priedą).
78	10		0,6	227	0,6		
Iš viso Tvarkymo plote Nr. 1:					**1,6**		
78	17	**2**	1,3	364	1,3		
Iš viso Tvarkymo plote Nr. 2:					**1,3**		
78	21	**3**	2,5	315	2,5		
78	22		1,7	197	1,7		
Iš viso Tvarkymo plote Nr. 3:					**4,2**		
IŠ VISO:					**7,1**		
Bendras plotas, kuriame projektuojami specialieji biologinės įvairovės palaikymo miško kirtimai – 7,1 ha; bendras iškertamas tūris – iki 20 m^3.							

d – taksacinio miško sklypo ploto dalis

Projektuojamų gamtotvarkos priemonių lokalizacija regioninio padalinio administruojamuose miškuose pateikiama grafinėje dalyje (žr. 1 brėžinį), o detalus priemonių apibūdinimas pateikiamas veiksmų plano 3 skyriuje (žr. 1 priedą).



3 pav. Projektuojami biologinės įvairovės palaikymo miško kirtimai (Krikštėnų girininkijos 78 kv. 10 sklypas)

2. PROJEKTINIAI SPRENDINIAI VADOVAUJANTIS ŠEŠUOLIŲ PELKĖS PELKINIO SATYRO (*OENEIS JUTTA*) APSAUGOS 2021–2023 M. VEIKSMŲ PLANU

2.1. Teritorijos charakteristika

Projektuojama teritorija apima regioninio padalinio administruojamus Krikštėnų girininkijos 51 miško kvartalo 10 taksacinio sklypo dalį (**iš viso 1,4 ha**; žr. 4 pav.).

Projektuojama teritorija į saugomas teritorijas nepatenka. Šešuolių pelkė yra šalia (nutolusi apie 4 km) stabilios pelkinio satyro buveinės Kertušo pelkėje. Projektuojama teritorija apima fragmentą pelkiniam satyrui tinkamos buveinės, kurios būklė blogėja (dėl sumedėjusios augalijos sutankėjimo). Siekiant Šešuolių pelkėje sukurti palankias buveinės sąlygas pelkiniam satyrui – gali būti suformuotas ekologinis koridorius šiai rūšiai plisti iš Kertušo pelkės populiacijos.

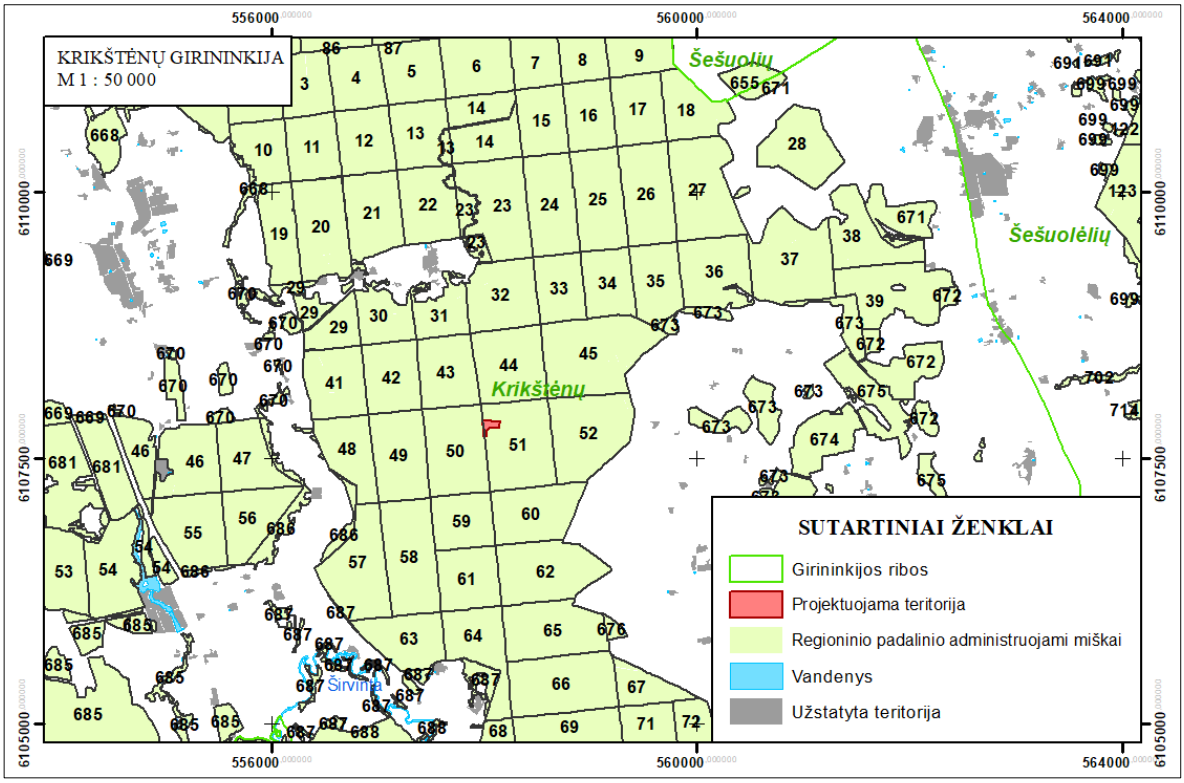

4 pav. Projektuojama teritorija – Krikštėnų girininkijos 51 miško kvartalo 10 taksacinio sklypo dalis

3 lentelė. *Taksacinių miško sklypų charakteristika (Krikštėnų girininkija)*

Kv. Nr.	Skl. Nr. / Nuosav	Plotas, ha	Medyno ardas	Medyno sudėtis	Medžių rūšių amžius, m	Medžių rūšių aukštis, m	Medžių rūšių skersmuo, cm	Skalsumas	Skerspločių suma	Tūris, m3 / 1 ha	Tūris, m3 / sklype	Tūris, m3 / sudėtinės m.r.	Kilmė	Bonitetas	Bonitetas / Selek. grupė	Miškų grupė, pogrup.	Augavietė / Miško tipas	Projektuota ūkinė priemonė
51	10	2,4	1	5P	78	14	17	0,5		104	250	125		5		401	Pa	
	valst.			2P	103	14	20					50		3			Isp	
				2P	143	15	22					50						
				1B	53	13	11					25						
Trakas: Kr, Št, vidutinio tankumo. Normalaus kirtimo amžiaus ūkiniai miškai.																		
Iš viso 2,4ha. Medynų tūris 250m3, pagal medžių rūšis: P-225, B-25.																		

2.2. Projektuojamos gamtotvarkos priemonės

Šešuolių pelkė – perspektyvi teritorija pelkiniam satyrui (pastaruoju metu pelkėje stebėti pavieniai pelkinio satyro individai), nes optimizavus buveinės sąlygas, gali būti suformuotas ekologinis koridorius šiai rūšiai plisti iš Kertušo pelkės populiacijos. Šešuolių pelkėje pastebimas sumedėjusios augalijos tankėjimas. Pelkinio satyro optimalios būveinės sąlyga – reti medynai. Siekiant pagerinti pelkinio satyro buveinės sąlygas, Krikštėnų girininkijos 51 kv. 10 sklypo dalyje (1,4 ha plote) projektuojami specialieji biologinės įvairovės palaikymo miško kirtimai (sumedėjusios augalijos retinimas ir pašalinimas).

Veiksmų plano tikslas – pagerinti ir išlaikyti pelkinio satyro buveinių palankią apsaugos būklę Šešuolių pelkės teritorijoje. *Veiksmų plano tikslui pasiekti keliamas uždavinys* – biotechninėmis priemonėmis pagerinti bei išlaikyti palankią rūšies buveinės būklę teritorijoje.

Veiksmų plano uždaviniui įgyvendinti Krikštėnų girininkijos 51 kvartalo 10 sklypo dalyje (**1,4 ha plote**) projektuojami *specialieji biologinės įvairovės palaikymo miško kirtimai* – sumedėjusios augalijos retinimas ir šalinimas (bendras iškertamas tūris – **iki 10 m^3**) (žr. 4 lentelę; grafinę dalį – 2 brėžinį).



5 pav. Projektuojami biologinės įvairovės palaikymo miško kirtimai Šešuolių pelkėje (Krikštėnų girininkijos 51 kvartalo 10 sklypas)

Vadovaujantis Miško kirtimų taisyklėmis, patvirtintomis LR aplinkos ministro 2010 m. sausio 27 d. įsakymu Nr. D1-79 „*Dėl Miško kirtimų taisyklių patvirtinimo*“, biologinės įvairovės palaikymo miško kirtimai skirti miškuose augančių uogienojų ir vaistinių augalų apšvietimo sąlygų reguliavimui, saugomų rūšių ir (arba) Europos bendrijos svarbos gyvūnų ir augalų rūšių ir jų buveinių sąlygų pagerinimui, Europos bendrijos svarbos buveinių atkūrimui arba joms būdingos miško struktūros palaikymui, medžiojamųjų gyvūnų mitybos sąlygų pagerinimui, vandens telkinių pakrančių apaugimo reguliavimui, pelkių, smėlynų ir kitų plotų saugojimui nuo apaugimo sumedėjusia augalija ir kitoms gamtotvarkos priemonėms, numatytoms gamtotvarkos, saugomų teritorijų tvarkymo, saugomų rūšių apsaugos, invazinių rūšių gausos reguliavimo veiksmų planuose, projektuose ar medžioklėtvarkos projektuose ir integruotoms į vidinės miškotvarkos projektus.

4 lentelė. ***Regioninio padalinio administruojamuose Šešuolių pelkės miškuose projektuojami specialieji biologinės įvairovės palaikymo miško kirtimai***

Kv. Nr.	Skl. Nr.	Skl. plotas, ha	Kertamas plotas, ha	Tūris 1 ha, m^3	Iškertamas tūris sklype, m^3	Trumpas priemonių aprašymas, pastabos
Krikštėnų girininkija						
51	10d.	2,4	1,4	104	10	Specialieji biologinės įvairovės palaikymo miško kirtimai – sumedėjusios augalijos retinimas ir pašalinimas. Detalus kirtimų apibūdinimas pateikiamas Veiksmų plano 3 skyriuje (žr. 2 priedą).
IŠ VISO:			**1,4**		**10**	
Bendras plotas, kuriame projektuojami specialieji biologinės įvairovės palaikymo miško kirtimai – 1,4 ha; bendras iškertamas tūris – iki 10 m^3.						

d – taksacinio miško sklypo ploto dalis

Projektuojamų gamtotvarkos priemonių lokalizacija regioninio padalinio administruojamuose miškuose pateikiama grafinėje dalyje (žr. 2 brėžinį), o detalus priemonių apibūdinimas pateikiamas Veiksmų plano 3 skyriuje (žr. 2 priedą).



6 pav. Projektuojami biologinės įvairovės palaikymo miško kirtimai regioninio padalinio administruojamuose Krikštėnų girininkijos 51 kvartalo 10 sklypo miškuose

GRAFINĖ DALIS

1 BRĖŽINYS

Pelkinio satyro apsaugos tikslais projektuojamų gamtotvarkos priemonių lokalizacija regioninio padalinio administruojamuose Kertušo pelkės miškuose

KRIKŠTĖNŲ GIRININKIJA

PROJEKTUOJAMŲ BIOLOGINĖS ĮVAIROVĖS PALAIKYMO MIŠKO KIRTIMŲ LOKALIZACIJA REGIONINIO PADALINIO ADMINISTRUOJAMUOSE MIŠKUOSE, VADOVAUJANTIS KERTUŠO PELKĖS PELKINIO SATYRO (OENEIS JUTTA) APSAUGOS 2021-2023 M. VEIKSMŲ PLANU

M 1 : 10 000

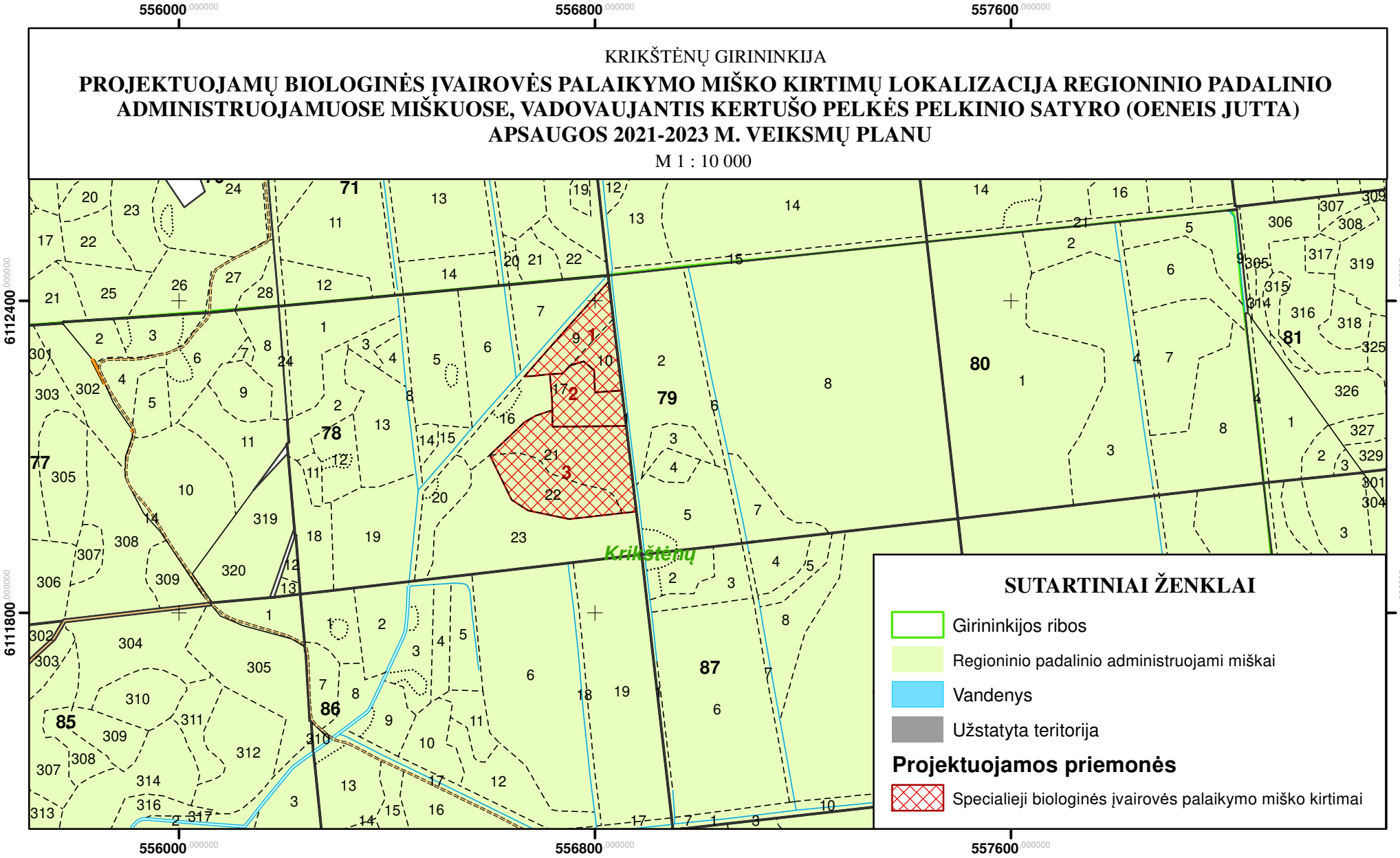

2 BRĖŽINYS

Pelkinio satyro apsaugos tikslais projektuojamų gamtotvarkos priemonių lokalizacija regioninio padalinio administruojamuose Šešuolių pelkės miškuose

KRIKŠTĖNŲ GIRININKIJA

PROJEKTUOJAMŲ BIOLOGINĖS ĮVAIROVĖS PALAIKYMO MIŠKO KIRTIMŲ LOKALIZACIJA REGIONINIO PADALINIO ADMINISTRUOJAMUOSE MIŠKUOSE, VADOVAUJANTIS ŠEŠUOLIŲ PELKĖS PELKINIO SATYRO (OENEIS JUTTA) APSAUGOS 2021-2023 M. VEIKSMŲ PLANU

M 1 : 10 000

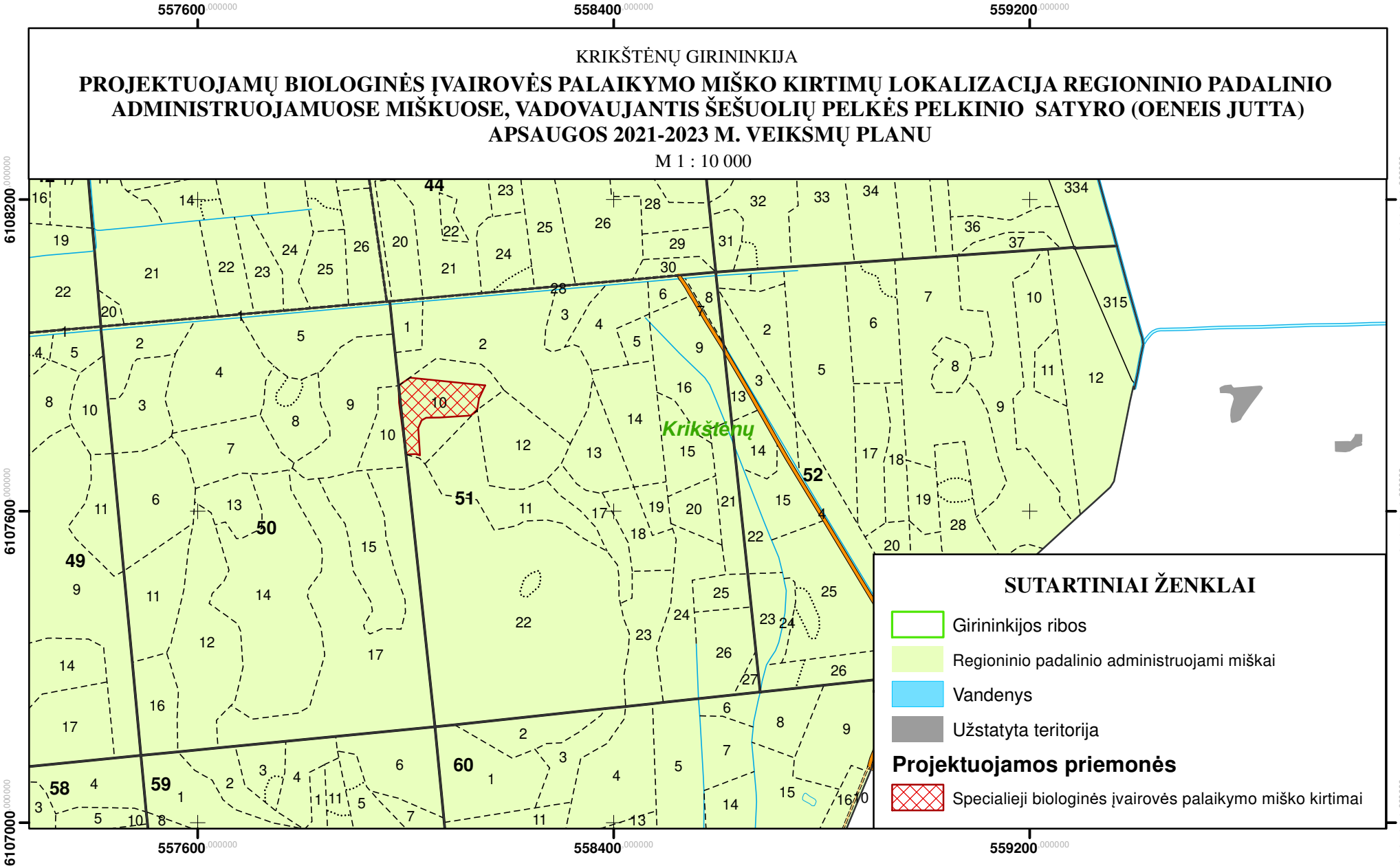

PRIEDAI

1 PRIEDAS

Kertušo pelkės pelkinio satyro (Oeneis jutta) apsaugos 2021–2023 m. veiksmų planas

PATVIRTINTA
Valstybinės saugomų teritorijų tarnybos
prie Aplinkos ministerijos direktoriaus
2021 m. rugsėjo 6 d. įsakymu Nr.V-175

KERTUŠO PELKĖS PELKINIO SATYRO (*OENEIS JUTTA*) APSAUGOS 2021–2023 M. VEIKSMŲ PLANAS

I SKYRIUS
PELKINIO SATYRO TERITORIJOS BŪKLĖS APRAŠYMAS IR ĮVERTINIMAS

Pelkinio satyro teritorijos padėtis, jos ribos ir užimamas plotas

1. Kertušo pelkės pelkinio satyro (*Oeneis jutta*) apsaugos 2021–2023 m. veiksmų plano (toliau – Veiksmų planas) priemonių įgyvendinimo teritorija (toliau – teritorija) yra rytų Lietuvoje, Ukmergės rajono savivaldybėje, Pivonijos seniūnijoje (1 pav., 2 pav.). Teritorijos centrinio taško geografinės koordinatės – X 556772, Y 6112209 (LKS-94 sistemoje). Artimiausios gyvenvietės yra Kertušas (už 1,98 km), Pakertušė (už 3,0 km), Žvyginė (už 1,96 km). Teritorijos bendras plotas yra 7,2 ha, visa teritorija - pelkinis miškas.

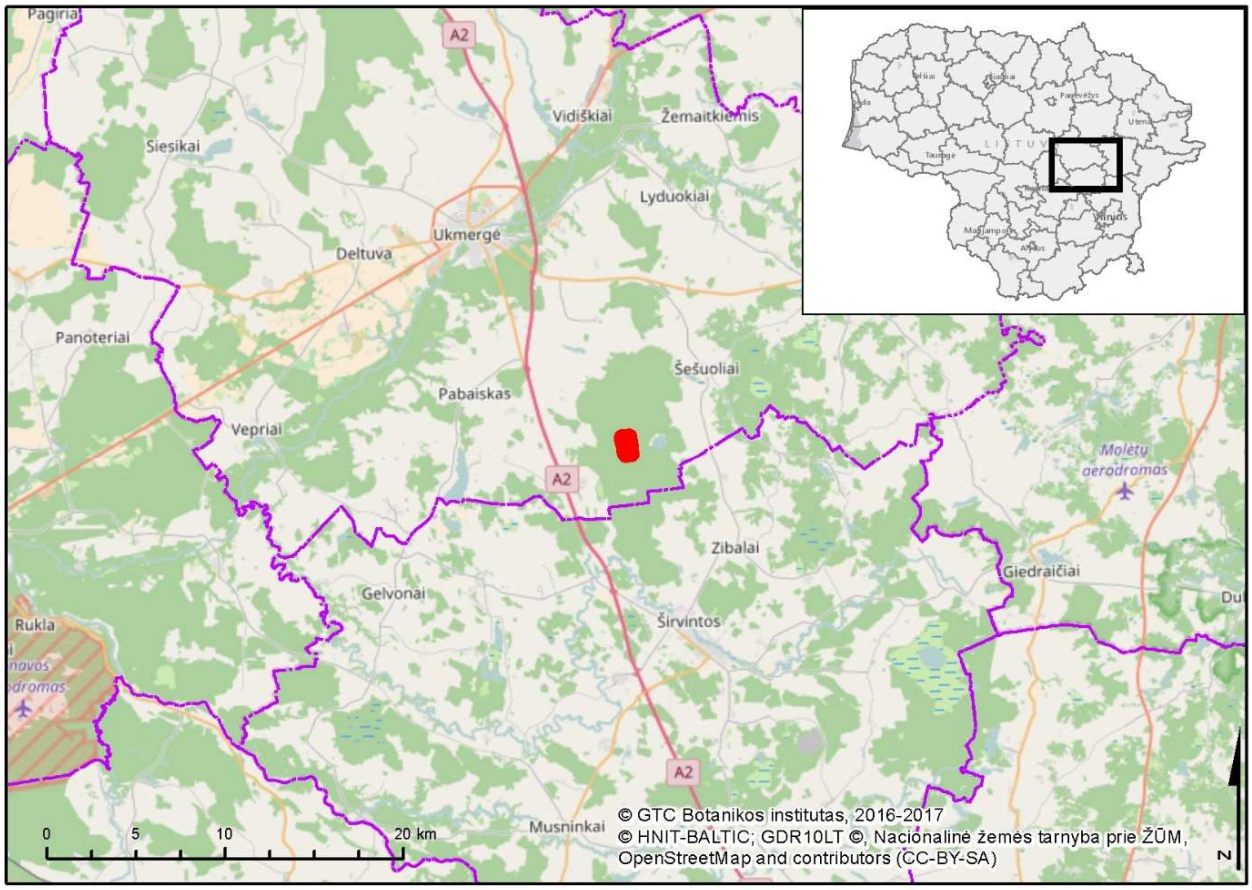

1 pav. Teritorijos padėtis Lietuvoje ir Ukmergės rajono savivaldybės teritorijoje.

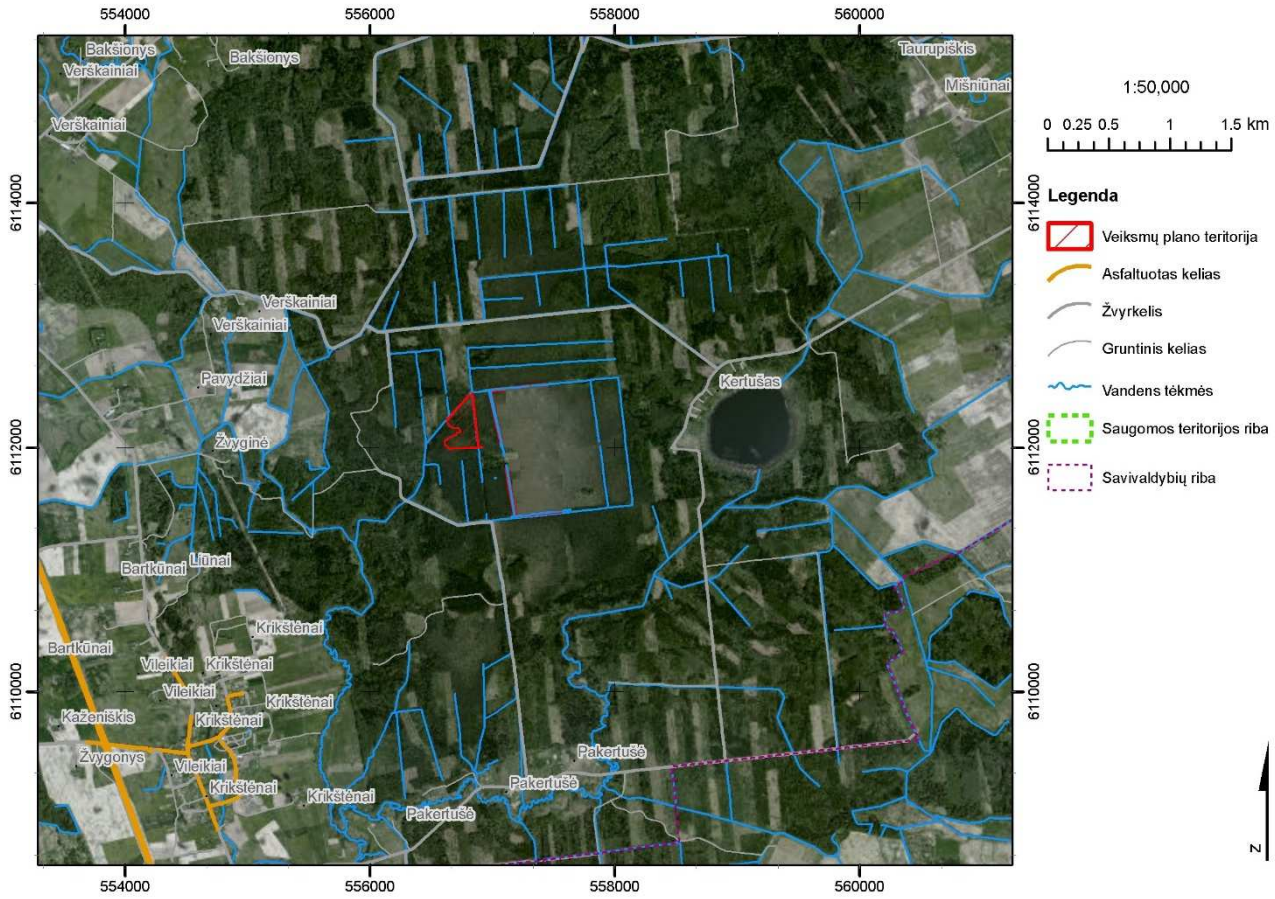

2 pav. Teritorijos padėtis kraštovaizdyje.

Teritorijos teisinis statusas ir svarba

2. Teritorija į saugomas teritorijas nepatenka. Kertušo pelkė ir pelkėtas miškas yra Trako miške, į rytus nuo Kertušo ežero.

Teritorijos teisinį statusą, svarbą ir galiojančius veiklos apribojimus nustato šie teisės aktai:

– Lietuvos Respublikos aplinkos apsaugos įstatyme ir Lietuvos Respublikos administracinių nusižengimų kodekse numatyta atsakomybė už aplinkos apsaugos ir naudojimo režimo pažeidimus;

– Lietuvos Respublikos saugomų gyvūnų, augalų ir grybų rūšių įstatyme nustatyti draudimai kenkti saugomų rūšių buveinėms bei iš dalies reglamentuota jų apsauga;

– Lietuvos Respublikos teritorijų planavimo įstatyme numatytos pareigos laikytis teritorinio planavimo dokumentų nuostatų;

– Lietuvos Respublikos specialiųjų žemės naudojimo sąlygų įstatyme nustatyti veiklos gamtos apsaugai svarbiose teritorijose ribojimai;

– Lietuvos Respublikos miškų įstatyme, Miško kirtimų taisyklėse, patvirtintose Lietuvos Respublikos aplinkos ministro 2010 m. sausio 27 d. įsakymu Nr. D1-79 „Dėl Miško kirtimų taisyklių patvirtinimo“, nustatytas ūkinės veiklos miškuose režimas pagal nustatytas miškų grupes.

Teritorijos miškai priklauso IV grupės ūkiniams miškams, tokiuose ūkiniuose miškuose leidžiami visi pagrindinių kirtimų būdai ir metodai. Neplynais kirtimais turėtų būti kertama ne mažiau kaip 20 proc. pagrindinių miško kirtimų ploto.

Kertušo pelkėje pelkinio satyro populiacija žinoma nuo 1990 metų. Teritorija rūšiai svarbi kaip ilgalaikė, stabili buveinė, kurioje aptinkamas didelis individų skaičius. Pastaruoju metu stebimi neigiami buveinės pokyčiai – pomiškio sutankėjimas, pušų, beržų jaunuolyno tankėjimas – kelia grėsmę vietinės pelkinio satyro populiacijos egzistavimui.

Teritorijos fizinės - geografinės sąlygos

4. Teritorija yra Verškainių - Kertušos pelkės (raisto), užimančios apie 600 ha, dalis. Pietrytiniu pelkės pakraščiu teka Kertuša (Širvintos intakas), vakariniu – Kertušos baseino upės Parija ir Ąžuoluona, rytuose yra Kertušo ežeras. Didesniąją, pietinę pelkės dalį sudaro raistinė aukštapelkė, mažesniąją, šiaurės rytinę dalį – tarpinė raistinė pelkė. Pelkėje slūgso ~3,2 mln. m³ daugiausia kimininių durpių, kurių sluoksnio storis siekia iki 2 m. Durpių vidutinis drėgnumas – 87 %, peleningumas – 6,5 %, susiskaidymas – 25 %. Po durpėmis driekiasi iki 0,8 m storio sapropelio sluoksnis, giliau – smėlis ir molis. Kertušo aukštapelkė paveikta melioracijos. Vyraujantys dirvožemiai – pelkiniai durpiniai, labai nederlingi dirvožemiai.

Teritorijos biologinės ypatybės

5. Laukinės augalijos ypatybės. Teritorijoje saugomų rūšių augalų neaptikta. Teritorijos augmenija būdinga degradavusioms aukštapelkėms, reti gailiniai pušynai, gimininiai pušynai, tankėjantis beržų jaunuolynas. Teritorijoje nustatyta Europos Bendrijos svarbos natūrali buveinė, 91D0 *Pelkiniai miškai.

6. Laukinės gyvūnijos ypatybės. Kertušo pelkėje nuo 1990 metų drugių stebėjimus vykdo D. Dapkus, G. Švitra, P. Ivinskis. Saugomų rūšių informacinės sistemos duomenimis (toliau – SRIS), teritorijoje stebėtos į Lietuvos Respublikos saugomų gyvūnų, augalų ir grybų rūšių sąrašą, patvirtintą Lietuvos Respublikos aplinkos ministro 2003 m. spalio 13 d. įsakymu Nr. 504 „Dėl Lietuvos Respublikos saugomų gyvūnų, augalų ir grybų rūšių sąrašo patvirtinimo“, ir/ ar į Paukščių apsaugai svarbių teritorijų atrankos kriterijus, patvirtintus Lietuvos Respublikos aplinkos ministro 2008 m. liepos 2 d. įsakymu Nr. D1-358 „Dėl Paukščių apsaugai svarbių teritorijų atrankos kriterijų patvirtinimo“, kuriais įgyvendinama 2009 m. lapkričio 30 d. Europos Parlamento ir Tarybos direktyva 2009/147/EB dėl laukinių paukščių apsaugos (OL 2010 L 20, p.7) su paskutiniais pakeitimas, padarytais 2013 m. gegužės 13 d. Tarybos direktyva 2013/17/ES (OL 2013 L 158, p. 193), įrašyta reta miško ir pelkių paukščių rūšis – lututė (*Aegolius funereus*), drugių rūšys akiuotasis satyras (*Lopinga achine*) ir pelkinis satyras (*Oeneis jutta*), pelkės pakraščiuose aptiktas didysis auksinukas (*Lycaena dispar*).

7. Pelkinio satyro populiacija Kertušo pelkėje stebima ilgą laiką (27 metus), populiacijos dydis apie keliasdešimt individų (vidutinis tankumas teritorijoje 2–3 ind./ha), populiacijos būklė stabili, didžioji dalis Kertušo pelkės (apie 25 ha) yra tinkama gyventi pelkiniam satyrui.

Žemės ir gamtos išteklių nuosavybė ir naudojimas teritorijoje

8. Esamos žemėvaldos. Visa teritorija yra valstybei nuosavybės teise priklausanti miško paskirties žemė. Šiuos miškus patikėjimo teise valdo VĮ Valstybinių miškų urėdijos (toliau – VMU) Ukmergės regioninis padalinys.

9. Žemės ūkio veikla teritorijoje nevykdoma.

10. Miško ištekliai ir ūkininkavimas teritorijos miškuose. Teritorijos miškai priklauso IV grupės (ūkiniams) miškams. Šiuo metu kirtimai teritorijoje nevykdomi ir nenumatyti.

11. Rekreacinė veikla. Teritorija rekreacijai mažai naudojama, sezono metu teritorijoje grybaujama, uogaujama.

12. Medžioklė ir žvejyba. Teritorijoje žvejyba nevykdoma, medžioklė neturi įtakos saugomai rūšiai.

13. Kiti vandens telkinių naudojimo būdai. Teritorijoje nėra vandens telkinių.

14. Naudingųjų iškasenų gavyba teritorijoje nevykdoma.

15. Kita gamtos išteklių naudojimo veikla nevykdoma.

Teritorijos socialiniai ir ekonominiai aspektai

16. Teritorija nereikšminga vietos gyventojų užimtumui. Privačių miškų teritorijoje nėra. Teritorija dėl medyno sudėties neturi didelės reikšmės urėdijos ekonominiams rodikliams.

II SKYRIUS
VEIKSMŲ PLANO TIKSLAS IR UŽDAVINIAI

17. Veiksmų plano tikslas – pagerinti ir išlaikyti pelkinio satyro buveinių palankią apsaugos būklę teritorijoje.

18. Tikslui pasiekti keliami uždaviniai:

18.1. biotechninėmis priemonėms pagerinti bei išlaikyti palankią pelkinio satyro buveinės būklę;

18.2. stebėti taikytų Veiksmų plano priemonių įgyvendinimo poveikį pelkinio satyro apsaugos būklei.

III SKYRIUS
VEIKSMŲ PLANO PRIEMONIŲ ĮGYVENDINIMO PLANAS

Veiksmų plano priemonių įgyvendinimo plano aprašymas

19. Veiksmų plano tikslui pasiekti parengtas Veiksmų plano priemonių įgyvendinimo planas pateiktas 1 lentelėje.

1 lentelė. Veiksmų plano priemonių įgyvendinimo planas.

Uždavinys	Priemonė	Atsakingas subjektas	Įgyvendinimo laikotarpis	Tvarkymo ploto Nr.	Bendras lėšų poreikis, Eur	Galimi finansavimo šaltiniai
1. Biotechninėmis priemonėms pagerinti bei išlaikyti palankią pelkinio satyro buveinės būklę	1.1. sumedėjusios augalijios retinimas ir pašalinimas	VĮ VMU Ukmergės regioninis padalinys	2021 m. lapkričio – 2022 m. vasario mėn.	Visa teritorija	665,28	Europos Sąjungos fondų lėšos
2. Stebėti taikytų Veiksmų plano priemonių įgyvendinimo poveikį pelkinio satyro apsaugos būklei	2.1. pelkinio satyro gausumo stebėjimai	Viešąjį pirkimą laimėjęs asmuo*	2022 m., 2023 m., gegužės – birželio mėn.	Visa teritorija	447,83	Europos Sąjungos fondų lėšos

* Čia ir toliau tekste viešąjį pirkimą laimėjęs asmuo – fizinis ar juridinis asmuo, kitos organizacijos ir jų padaliniai ar tokių asmenų grupė.

20. Veiksmų plano priemonių aprašymas (lėšų poreikio analizė kiekvienai priemonei įgyvendinti pateikta 2 priede):

20.1. sumedėjusios augalijos retinimas ir pašalinimas. Pelkinio satyro optimalios buveinės sąlyga – reti medynai, nes šios rūšies drugiai skraido tarp medžių kamienų. Drugių patinams būdingi „vestuviniai“ skrydžiai, kuriems reikia erdvės tarp medžių. Tankėjant medynui, ypač antram ardui,

užaugant krūmams, nelieka skraidymo erdvių. Siekiant pagerinti buveines sąlygas, teritorijoje turi būti atlikti tarpiniai kirtimai, išretinant silpnesnius, džiūvančius, skurstančius jaunus medžius (pušis, beržus), pašalinant kreivus, daugiaviršūnius, išsikerojusius medelius, krūmus po medžiais. Retinant šią augaliją, turi būti paliekami drevėti medžiai ir pušys, kurių diametras yra ne mažesnis nei 19 cm. Įgyvendinant šią priemonę, turi būti iškertama 10–20 % medyno tankiausiose jo vietose, įgyvendinus priemonę, susidarys iki 20 m^3 medienos. Kirtimai turi būti vykdomi tvarkymo plotuose Nr. 1, 2, 3 nuo 2021 m. lapkričio 1 d. iki 2022 m. vasario 28 dienos, esant įšalui, kad buveinei būtų kuo mažiau pakenkta. Sumedėjusi augalija turi būti kertama prie pat žemės. Ekspertas, turintis žinių apie pelkinio satyro ekologiją ir apsaugą, konsultuoja, kad retinimas atitiktų pelkinio satyro buveinės poreikius. Ekspertas – entomologas, ekologas specialistas, turintis žinių apie tikslinės rūšies ekologiją ir apsaugą. Eksperto kvalifikacija turi būti patvirtinta darbo patirtimi, straipsniais, ataskaitomis ir pan.

Iškirsta sumedėjusi augalija turi būti sutvarkoma, nukapojamos šakos. Nupjauta augalija sukraunama į krūvas už teritorijos ribų arba kitaip utilizuojama. Dalis nukirstos medienos (ne daugiau kaip 40 %) gali būti palikta teritorijoje, jei jos pašalinimas būtų komplikuotas ir stipriai pažeistų paklotę;

20.2. pelkinio satyro gausumo stebėjimai. Siekiant įvertinti Veiksmų plano priemonių poveikį pelkinio satyro apsaugos būklei, turi būti atliekamas pelkinio satyro populiacijos būklės vertinimas visą Veiksmų plano priemonių įgyvendinimo laikotarpį bei atliekama pelkinio satyro apskaita teritorijoje. Pelkinio satyro apskaita turi būti atliekama gegužės trečią dešimtadienį - birželio pirmą dešimtadienį maršrutiniu metodu (L. Balčiauskas, 2004; P. Ivinskis, J. Augustauskas, 2004). Apskaita turi būti atliekama visoje teritorijoje šiltomis, saulėtomis dienomis, apskaitos negalima atlikti lyjant lietui, esant stipriam vėjui. Jei oro sąlygos atliekant apskaitą pasidarė nepalankios, apskaita turi būti pakartota. Drugiai skaičiuojami keturiose 200 m ilgio, 5 m pločio (2,5 m atstumu nuo stebėtojo į abi puses) transektos juostose. Baigus apskaitą turi būti užpildoma Pelkinio satyro apskaitos duomenų registracijos žurnalas, kurio forma pateikta 3 priede. Apskaitą turi atlikti ekspertas, žinantis pelkinio satyro biologiją, gebantis atpažinti šios rūšies drugį, turintis drugių monitoringo patirties. Eksperto kvalifikacija turi būti patvirtinta darbo patirtimi, straipsniais, ataskaitomis, paruoštomis metodikomis ir pan.

Veiksmų plano priemonių lokalizacija

21. Teritoriją sudaro trys tvarkymo plotai, kurie yra valstybinės reikšmės miško paskirties žemė (tvarkymo plotų lokalizacijos brėžinys pateiktas 1 priede):

21.1. tvarkymo plotas Nr. 1 užima 1,9 ha, apima VĮ VMU Ukmergės regioninio padalinio Krikštėnų girininkijos 78 miško kvartalo 6 sklypą. Tvarkymo plote vyraujanti medžių rūšis – pušis, kurios amžius apie 90 metų. Medyno skalsumas – 0,6. Tvarkymo ploto geografinės koordinatės,– X 556777, Y 6112320 (LKS-94 sistemoje). Tvarkymo plotas pasiekiamas miško keliu nuo Žvyginės ir kvartalinėmis linijomis. Tvarkymo plote aptinkama lututė ir Europos Bendrijos svarbos natūrali buveinė, 91D0 *Pelkiniai miškai;

21.2. tvarkymo plotas Nr. 2 užima 1,2 ha, apima VĮ VMU Ukmergės regioninio padalinio Krikštėnų girininkijos 78 miško kvartalo 10 sklypą. Tvarkymo plote vyraujanti medžių rūšis – pušis, kurios amžius apie 110 metų. Medyno skalsumas – 0,7. Tvarkymo ploto geografinės koordinatės,– X 556776, Y 6112203 (LKS-94 sistemoje). Tvarkymo plotas pasiekiamas miško keliu nuo Žvyginės ir kvartalinėmis linijomis. Tvarkymo plote yra Europos Bendrijos svarbos natūrali buveinė, 91D0 *Pelkiniai miškai;

21.3. tvarkymo plotas Nr. 3 užima 4,1 ha, apima VĮ VMU Ukmergės regioninio padalinio Krikštėnų girininkijos 78 miško kvartalo 14 sklypą. Tvarkymo plote vyraujanti medžių rūšis – pušis, kurios amžius apie 70 metų. Medyno skalsumas – 0,8. Tvarkymo ploto geografinės koordinatės,– X 556760, Y 6112052 (LKS-94 sistemoje). Tvarkymo plotas pasiekiamas miško keliu nuo Žvyginės ir kvartalinėmis linijomis. Tvarkymo plote aptinkama lututė ir Europos Bendrijos svarbos natūrali buveinė, 91D0 *Pelkiniai miškai.

IV SKYRIUS
PLANO PRIEMONES ĮGYVENDINANTYS ASMENYS IR JŲ FUNKCIJOS

22. Veiksmų plano priemones įgyvendina viešąjį pirkimą laimėjęs asmuo pagal Veiksmų planą ir viešųjų pirkimų sutartį dėl Veiksmų plano priemonių įgyvendinimo.

V SKYRIUS
VEIKSMŲ PLANO TIKSLINIMAS IR PRIEMONIŲ ĮGYVENDINIMO STEBĖSENA

23. Viešąjį pirkimą laimėjęs asmuo Veiksmų plano priemonių įgyvendinimo metu, atsižvelgdamas į numatytų priemonių įgyvendinimo kliūtis, atsiradusius naujus veiksnius ir grėsmes, teikia pasiūlymus dėl Veiksmų plano priemonių tikslinimo Valstybinei saugomų teritorijų tarnybai prie Aplinkos ministerijos (toliau – VSTT). VSTT sprendžia klausimą dėl Veiksmų plano priemonių pakeitimo.

Ne vėliau kaip per 1 mėnesį po kiekvienos Veiksmų plano priemonės įgyvendinimo termino pabaigos viešąjį pirkimą laimėjęs asmuo teikia priemonės įgyvendinimo ataskaitą VSTT. Remdamasi šiomis ataskaitomis ir, esant reikalui, faktiniais priemonių vykdymo patikrinimais, VSTT organizuoja Veiksmų plano priemonių įgyvendinimo stebėseną.

_____

Kertušo pelkės pelkinio satyro *(Oeneis jutta)*
2021–2023 m. apsaugos veiksmų plano
1 priedas

VEIKSMŲ PLANO PRIEMONIŲ LOKALIZACIJOS BRĖŽINYS

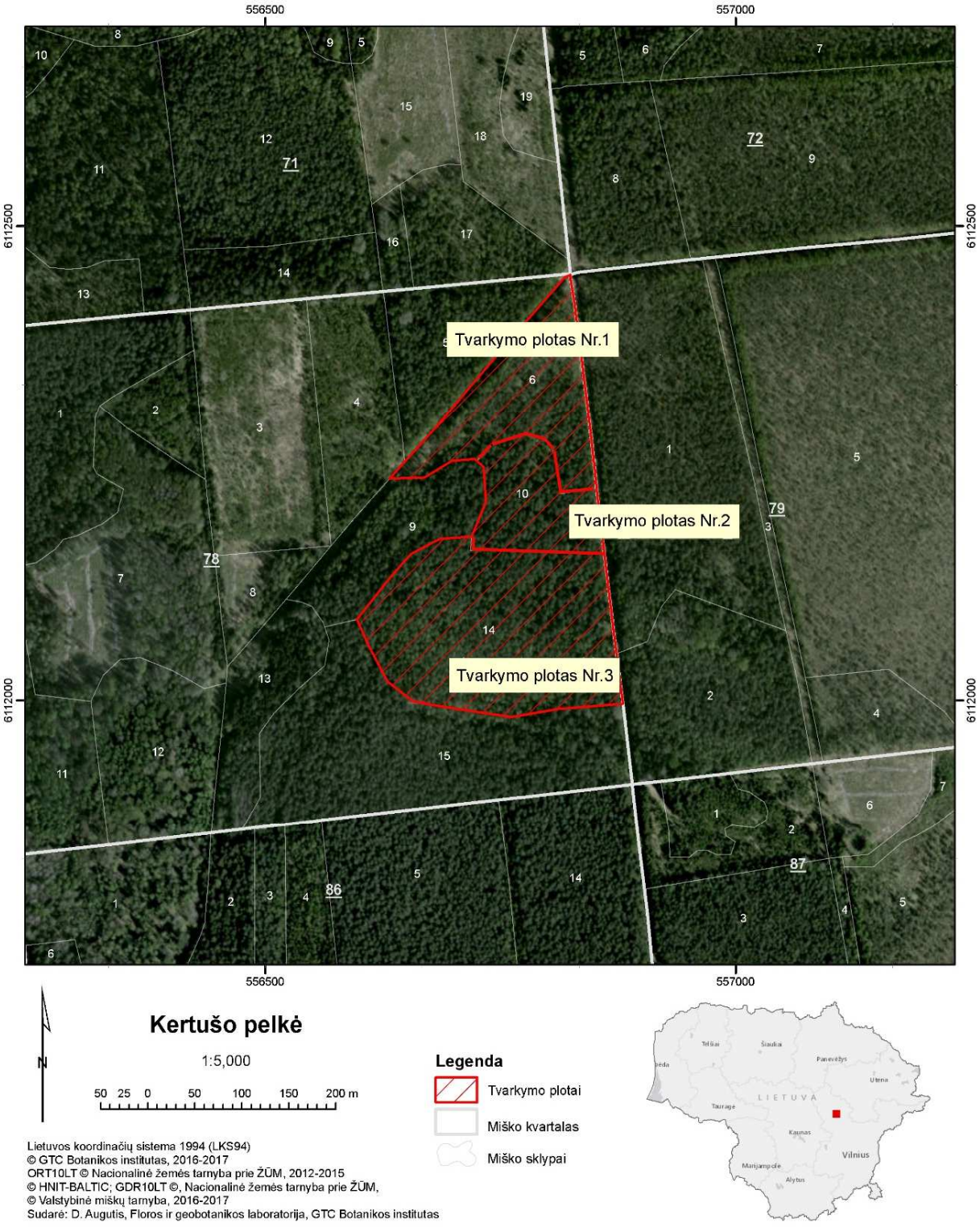

Lietuvos koordinačių sistema 1994 (LKS94)
© GTC Botanikos institutas, 2016-2017
ORT10LT © Nacionalinė žemės tarnyba prie ŽŪM, 2012-2015
© HNIT-BALTIC; GDR10LT ©, Nacionalinė žemės tarnyba prie ŽŪM,
© Valstybinė miškų tarnyba, 2016-2017
Sudarė: D. Augutis, Floros ir geobotanikos laboratorija, GTC Botanikos institutas

Kertušo pelkės pelkinio satyro *(Oeneis jutta)*
2021–2023 m. apsaugos veiksmų plano
2 priedas

FINANSINIŲ IŠTEKLIŲ POREIKIO ANALIZĖ VEIKSMŲ PLANO PRIEMONĖMS ĮGYVENDINTI

1. Priemonės Nr. 1.1 – sumedėjusios augalijos retinimas ir pašalinimas – preliminarias išlaidas sudaro (preliminarus priemonės Nr. 1.1 išlaidų apskaičiavimas pateikiamas šio priedo 1 lentelėje):

1.1. darbus vykdančių asmenų kelionė iki / iš teritorijos iki 65 km (į vieną pusę);

1.2. eksperto darbas: darbų derinimas su urėdija, konsultacijos atliekant kirtimus;

1.3. miško retinimas;

1.4. medienos sutvarkymas.

1 lentelė. Priemonės Nr. 1.1 preliminarus išlaidų apskaičiavimas. [#]

	Darbas, Eur	**Transportas,** Eur	**Suma,** Eur
Išlaidos	522,06[1]	82,74[2]	604,80
Papildomos išlaidos (10 proc.)	52,20	8,27	60,48
Iš viso:	572,26	91,01	665,28

[#] –priemonės preliminarių išlaidų apskaičiavimui atskaitos taškas pasirinktas Vilniaus miestas.

[1] Eksperto darbas – 8,66 Eur/val. x 8 val. – 69,28 Eur. Eksperto įkainis nustatytas remiantis kvalifikuotų ekologų/entomologų su aukštuoju išsilavinimu, dirbančių gamtos apsaugos projektuose, įkainiais.
Miško tarpinis kirtimas (biržės atrėžimas ir paruošimas kirsti, spindžių prakirtimas, medžių atrinkimas ir ženklinimas, kirtimo dokumentacijos- brėžinio, biržės taksavimo lapo parengimas): 8,76 Eur/val x 8 val – 70,08 Eur.
Miško kirtimas: 8,60 Eur/m^3 x 20 m^3 – 172,00 Eur.
Miško ištraukimas: 6,96 Eur/m^3 x 20 m^3– 139,20 Eur.
Kirtimo atliekų išvežimas į tarpinį sandėlį: 7,15 Eur/m^3 x 10 m^3– 71,50 Eur.
Vidutinė rinkos kaina nustatyta vadovaujantis analogiškus darbus atliekančių įmonių kainomis: http://www.dmu.lt/index.php?id=756; http://www.mmu.lt/failai/privaciu%20misku%20savininkams.pdf; http://www.jurburedija.lt/ruosa, http://www.ukmu.lt/.

[2] Eksperto kelionė į ir iš tvarkymo teritorijos: 0,25 Eur /km x 65 km x 2 – 32,5 Eur.
Transporto paslaugos krovininiu automobiliu: 6,28 Eur/ val. x 8 val. –50,24 Eur.
Vidutinė rinkos kaina nustatyta vadovaujantis analogiškus darbus atliekančių imonių kainomis: http://www.dmu.lt/index.php?id=756; http://www.mmu.lt/failai/privaciu%20misku%20savininkams.pdf; http://www.jurburedija.lt/ruosa, http://www.ukmu.lt.

2. Priemonės Nr. 2.1 – pelkinio satyro gausumo stebėjimai – preliminarias išlaidas sudaro (preliminarus priemonės Nr. 2.1 išlaidų apskaičiavimas pateikiamas šio priedo 2 lentelėje):

2.1. eksperto kelionė pirmyn ir atgal iki 65 km (į vieną pusę);

2.2. eksperto darbas: drugių stebėjimai, apskaita, ataskaitos paruošimas.

2 lentelė. Priemonės Nr. 2.1 preliminarus išlaidų apskaičiavimas. #

	Darbas, Eur	**Transportas,** Eur	**Suma,** Eur
Išlaidos	277,12[3]	130,00[4]	407,13
Papildomos išlaidos (10 proc.)	27,71	13,00	40,71
Iš viso:	304,83	143,00	447,83

[3] Eksperto darbas: 8,66 Eur/val. x 8 val. x 4 – 277,12 Eur. Eksperto įkainis nustatytas remiantis kvalifikuotų ekologų/entomologų su aukštuoju išsilavinimu, dirbančių gamtos apsaugos projektuose, įkainiais.
Eksperto kelionė į ir iš tvarkymo teritorijos: 0,25 Eur/km x 65 km x 2 x 4 – 130,00 Eur.

Kertušo pelkės pelkinio satyro *(Oeneis jutta)*
2021–2023 m. apsaugos veiksmų plano
3 priedas

(Pelkinio satyro apskaitos duomenų registracijos žurnalo forma)

PELKINIO SATYRO APSKAITOS DUOMENŲ REGISTRACIJOS ŽURNALAS

Pelkinio satyro stebėjimų duomenys	Stebėjimą vykdė
Kertušo pelkė	*(Pareigos, vardas, pavardė)*
Kvartalas sklypas	Adresas
Data	Tel.:
	El. paštas

Transektos	Transektos atkarpų geografinės koordinatės Pradžia (X,Y)	Pabaiga (X, Y)	Pelkinio satyro individų skaičius
I			
II			
III			
IV			
Vidutiniškai individų/1 ha			

_____

2 PRIEDAS

Šešuolių pelkės pelkinio satyro (Oeneis jutta) apsaugos 2021–2023 m. veiksmų planas

PATVIRTINTA
Valstybinės saugomų teritorijų tarnybos prie
Aplinkos ministerijos direktoriaus
2021 m. rugsėjo 6 d. įsakymu Nr. V-175

ŠEŠUOLIŲ PELKĖS PELKINIO SATYRO (*OENEIS JUTTA*) APSAUGOS 2021-2023 M. VEIKSMŲ PLANAS

I SKYRIUS
PELKINIO SATYRO TERITORIJOS BŪKLĖS APRAŠYMAS IR ĮVERTINIMAS

Pelkinio satyro teritorijos padėtis, jos ribos ir užimamas plotas

1. Šešuolių pelkės pelkinio satyro (*Oeneis jutta*) apsaugos 2021–2023 m. veiksmų plano (toliau – Veiksmų planas) priemonių įgyvendinimo teritorija (toliau – teritorija) yra rytų Lietuvoje, Širvintų rajono savivaldybėje, Zibalų seniūnijoje (1 pav., 2 pav.). Teritorijos centrinio taško geografinės koordinatės – X 558045, Y 6107796 (LKS-94 sistemoje). Artimiausios gyvenvietės yra Juozapava (už 1,74 km), Dūdiškiai (už 2,4 km), Navasiolkai (už 1,95 km), Drublionys (už 2 km), Tarniškiai (už 2,2 km).

Teritorijos bendras plotas yra 1,4 ha. Tai pelkinio miško fragmentas.

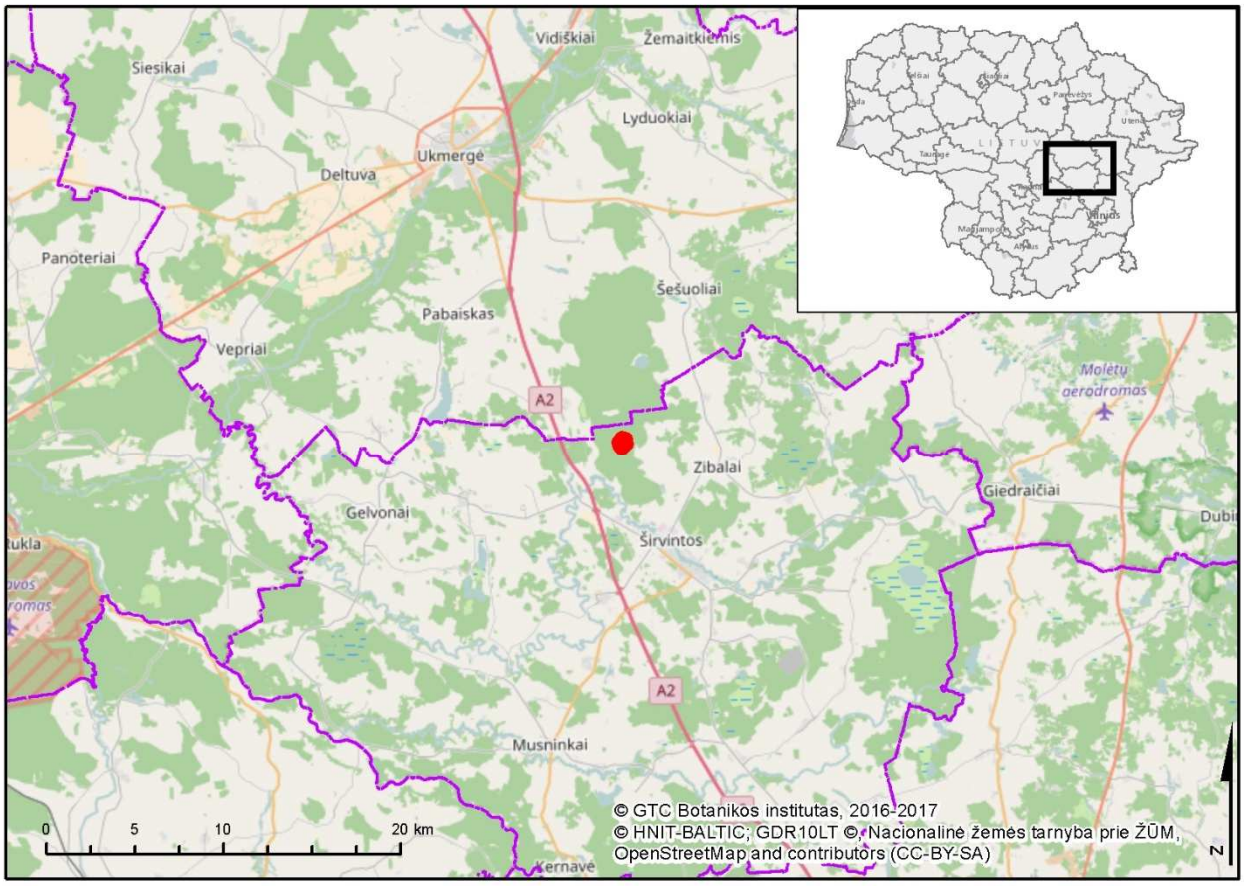

1 pav. Teritorijos padėtis Lietuvoje ir Širvintų rajono savivaldybės teritorijoje.

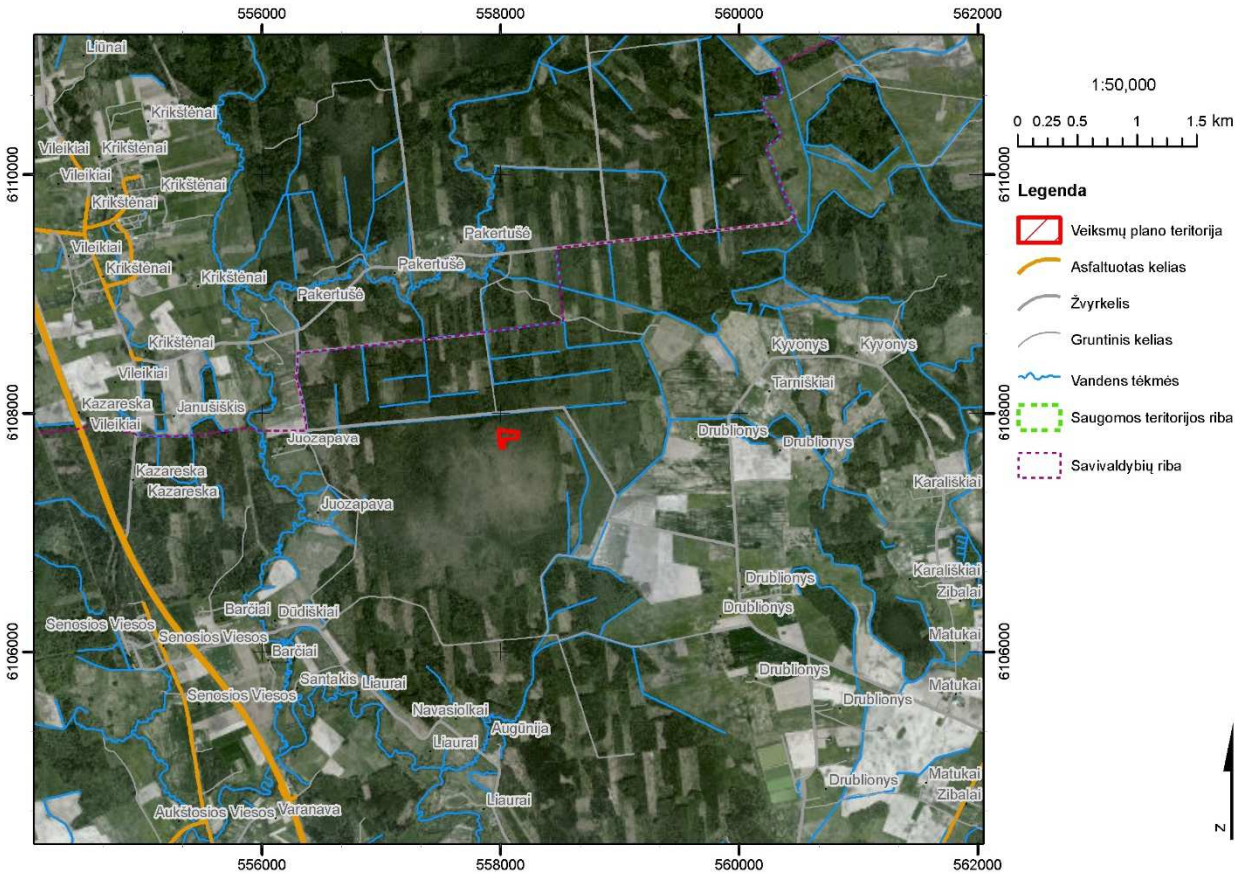

2 pav. Teritorijos padėtis kraštovaizdyje.

Teritorijos teisinis statusas ir svarba

2. Teritorija į saugomas teritorijas nepateka. Šešuolių pelkė yra šalia (nutolusi apie 4 km) stabilios pelkinio satyro buveinės Kertušo pelkėje.

Teritorijos teisinį statusą, svarbą ir galiojančius veiklos apribojimus nustato šie teisės aktai:

– Lietuvos Respublikos aplinkos apsaugos įstatyme ir Lietuvos Respublikos administracinių nusižengimų kodekse numatyta atsakomybė už aplinkos apsaugos ir naudojimo režimo pažeidimus;

– Lietuvos Respublikos saugomų gyvūnų, augalų ir grybų rūšių įstatyme nustatyti draudimai kenkti saugomų rūšių buveinėms bei iš dalies reglamentuota jų apsauga;

– Lietuvos Respublikos teritorijų planavimo įstatyme numatytos pareigos laikytis teritorinio planavimo dokumentų nuostatų;

– Lietuvos Respublikos specialiųjų žemės naudojimo sąlygų įstatyme nustatyti veiklos gamtos apsaugai svarbiose teritorijose ribojimai;

– Lietuvos Respublikos miškų įstatyme, Miško kirtimų taisyklėse, patvirtintose Lietuvos Respublikos aplinkos ministro 2010 m. sausio 27 d. įsakymu Nr. D1-79 „Dėl Miško kirtimų taisyklių patvirtinimo“, nustatytas ūkinės veiklos miškuose režimas pagal nustatytas miškų grupes. Teritorijos miškai priklauso IV grupės (ūkiniams) miškams.

Teritorija apima fragmentą pelkiniam satyrui tinkamos buveinės, kurios būklė dėl pomiškio sutankėjimo blogėja. Optimizavus buveines sąlygas, gali būti suformuotas ekologinis koridorius šiai rūšiai plisti iš Kertušo pelkės populiacijos.

Teritorijos fizinės - geografinės sąlygos

4. Teritorijos fizinės-geografinės sąlygos įtakos pelkiniam satyrui neturi.

Teritorijos biologinės ypatybės

5. Laukinės augalijos ypatybės. Teritorijoje saugomų rūšių augalų neaptikta. Teritorijoje nustatyta Europos Bendrijos svarbos natūrali buveinė, 91D0 *Pelkiniai miškai.

6. Laukinės gyvūnijos ypatybės. Saugomų rūšių informacinės sistemos (toliau – SRIS) duomenimis, teritorijoje stebėta į Lietuvos Respublikos saugomų gyvūnų, augalų ir grybų rūšių sąrašą, patvirtintą Lietuvos Respublikos aplinkos ministro 2003 m. spalio 13 d. įsakymu Nr. 504 „Dėl Lietuvos Respublikos saugomų gyvūnų, augalų ir grybų rūšių sąrašo patvirtinimo“, ir į Paukščių apsaugai svarbių teritorijų atrankos kriterijus, patvirtintus Lietuvos Respublikos aplinkos ministro 2008 m. liepos 2 d. įsakymu Nr. D1-358 „Dėl Paukščių apsaugai svarbių teritorijų atrankos kriterijų patvirtinimo“, kuriais įgyvendinama 2009 m. lapkričio 30 d. Europos Parlamento ir Tarybos direktyva 2009/147/EB dėl laukinių paukščių apsaugos (OL 2010 L 20, p.7) su paskutiniais pakeitimas, padarytais 2013 m. gegužės 13 d. Tarybos direktyva 2013/17/ES (OL 2013 L 158, p. 193), įrašyta reta miško ir pelkių paukščių rūšis – juodasis gandras (*Ciconia nigra*). Šalia teritorijos – VĮ Valstybinių miškų urėdijos (toliau – VMU) Ukmergės regioninio padalinio Krikštėnų girininkijos 50 miško kvartalo 12 sklype, 2008 metų duomenimis, perėjo vištvanagis (*Accipiter gentilis*), 2002 metų duomenimis, 51 miško kvartalo 20 sklype – mažasis erelis rėksnys (*Aquila pomarina*) (SRIS duomenys).

7. Šešuolių pelkė perspektyvi teritorija pelkiniam satyrui, nes optimizavus buveinės sąlygas, gali būti suformuotas ekologinis koridorius šiai rūšiai plisti iš Kertušo pelkės populiacijos, kuri yra žinoma nuo 1990 metų. Šešuolių pelkėje stebėti pavieniai pelkinių satyrų individai, populiacijos būklė nežinoma, buveinės būklė patenkinama.

Žemės ir gamtos išteklių nuosavybė ir naudojimas teritorijoje

8. Esamos žemėvaldos. Visa teritorija yra valstybei nuosavybės teise priklausanti miško paskirties žemė. Šiuos miškus patikėjimo teise valdo VĮ VMU Ukmergės regioninis padalinys.

9. Žemės ūkio veikla teritorijoje nevykdoma.

10. Miško ištekliai ir ūkininkavimas teritorijos miškuose. Teritorijos miškai priklauso IV grupės (ūkiniams) miškams. Šiuo metu kirtimai teritorijoje nevykdomi.

11. Rekreacinė veikla. Teritorija rekreacijai mažai naudojama, sezono metu teritorijoje grybaujama, uogaujama.

12. Medžioklė ir žvejyba. Teritorijoje žvejyba nevykdoma, medžioklė neturi įtakos saugomai rūšiai.

13. Kiti vandens telkinių naudojimo būdai. Teritorijoje nėra vandens telkinių.

14. Naudingųjų iškasenų gavyba teritorijoje nevykdoma.

15. Kita gamtos išteklių naudojimo veikla nevykdoma.

Teritorijos socialiniai ir ekonominiai aspektai

16. Teritorija nereikšminga vietos gyventojų užimtumui. Privačių miškų teritorijoje nėra. Teritorija dėl medyno sudėties neturi didelės reikšmės urėdijos ekonominiams rodikliams.

II SKYRIUS
VEIKSMŲ PLANO TIKSLAS IR UŽDAVINIAI

17. Veiksmų plano tikslas – pagerinti ir išlaikyti pelkinio satyro buveinių palankią apsaugos būklę Šešuolių pelkės teritorijoje.

18. Tikslui pasiekti keliami uždaviniai:

18.1. biotechninėmis priemonėms pagerinti bei išlaikyti palankią pelkinio satyro buveinės būklę teritorijoje;

18.2. stebėti taikytų Veiksmų plano priemonių poveikį pelkinio satyro buveinių būklei.

III SKYRIUS
VEIKSMŲ PLANO PRIEMONIŲ ĮGYVENDINIMO PLANAS

Veiksmų plano priemonių įgyvendinimo plano aprašymas

19. Veiksmų plano tikslui pasiekti parengtas Veiksmų plano priemonių įgyvendinimo planas pateiktas 1 lentelėje.

1 lentelė. Veiksmų plano priemonių įgyvendinimo planas.

Uždavinys	Priemonė	Atsakingas subjektas	Įgyvendinimo laikotarpis	Tvarkymo ploto Nr.	Bendras lėšų poreikis, Eur	Galimi finansavimo šaltiniai
1. Biotechninėmis priemonėms pagerinti pelkinio satyro buveinės būklę teritorijoje	1.1. sumedėjusios augalijos retinimas	VĮ VMU Ukmergės regioninis padalinys	2021 m. lapkričio – 2022 m. vasario mėn.	Visa teritorija	447,23	Europos Sąjungos fondų lėšos
2. Stebėti taikytų Veiksmų plano priemonių poveikį pelkinio satyro apsaugos būklei	2.1. pelkinio satyro gausumo stebėjimai	Viešąjį pirkimą laimėjęs asmuo*	2022 ir 2023 m, gegužės – birželio mėn.	Visa teritorija	447,83	Europos Sąjungos fondų lėšos

* Čia ir toliau tekste viešąjį pirkimą laimėjęs asmuo – fizinis ar juridinis asmuo, kitos organizacijos ir jų padaliniai ar tokių asmenų grupė.

20. Veiksmų plano priemonių aprašymas (lėšų poreikio analizė kiekvienai priemonei įgyvendinti pateikta 2 priede):

20.1. sumedėjusios augalijos retinimas. Pelkinio satyro optimalios buveinės sąlyga – reti medynai, nes šios rūšies drugiai skraido tarp medžių kamienų. Drugių patinams būdingi „vestuviniai“ skrydžiai, kuriems reikia erdvės tarp medžių. Tankėjant medynui, ypač antrajam ardui, užaugant krūmams, nelieka skraidymo erdvių. Siekiant pagerinti buveinės sąlygas, teritorijoje turi būti atlikti tarpiniai kirtimai, išretinant silpnesnius, džiūvančius, skurstančius jaunus medžius (pušis, beržus), pašalinant kreivus, daugiaviršūnius, išsikerojusius medelius, krūmus po medžiais. Retinant šią augaliją, turi būti paliekamos 20 cm ir didesnio skersmens pušys. Įgyvendinant šią priemonę, turi būti iškertama 10–20 % medyno tankiausiose jo vietose, planuojama iškirsti apie 10 m^3 medienos. Ekspertas, turintis žinių apie pelkinio satyro ekologiją ir apsaugą, konsultuoja priemonę įgyvendinančius asmenis, kad retinimas atitiktų pelkinio satyro buveinės poreikius. Ekspertas – entomologas, ekologas, specialistas, turintis žinių apie tikslinės rūšies ekologiją ir apsaugą. Eksperto kvalifikacija turi būti patvirtinta darbo patirtimi, straipsniais, ataskaitomis ir pan.

Tarpiniai kirtimai turi būti vykdomi visoje teritorijoje nuo 2021 m. lapkričio 1 iki 2022 m. vasario 28 dienos, esant įšalui, kad buveinei būtų kuo mažiau pakenkta. Sumedėjusi augalija turi būti kertama prie pat žemės.

Iškirsta sumedėjusi augalija turi būti sutvarkoma, nukapojamos šakos, sukraunama į krūvas už teritorijos ribų arba kitaip utilizuota. Dalis nukirstos medienos (ne daugiau kaip 40 %) gali būti palikta teritorijoje, jei jos pašalinimas būtų komplikuotas ir stipriai pažeistų paklotę.

Priemonei įgyvendinti reikalingas ekspertas - entomologas ir miško kirtimo specialistai, turintys reikalingą įrangą, patirties atliekant kirtimus pelkėtose miškuose;

20.2. pelkinio satyro gausumo stebėjimai. Siekiant įvertinti įgyvendinamų Veiksmų plano priemonių poveikį pelkinio satyro gausumui bei buveinės būklei teritorijoje, turi būti atliekama pelkinio satyro apskaita (L. Balčiauskas, 2004; P. Ivinskis, J. Augustauskas, 2004). Įgyvendinant šią priemonę, turi būti stebimi suaugėliai drugiai gegužės mėnesio trečią - birželio mėnesio pirmą dekadą, stebėjimai turi būti atliekami du kartus 5–10 dienų intervalu. Drugių apskaitoms buveinėje turi būti pasirenkama linijinė apskaitų transekta – keturios 5 metrų pločio atkarpos po 100 metrų ilgio. Suaugėlių drugių apskaitos turi būti atliekamos (apskaitos laikas koreguojamas pagal pavasario eigą, jei pavasaris šaltas ir lietingas, apskaitos vėlinamos ir atvirkščiai) maksimalaus drugių skraidymo metu. Tinkamiausias paros laikas apskaitai yra nuo 12 iki 15 val., esant saulėtam, šiltam, nevėjuotam orui, turi būti einama numatytos transektos viduriu ir 2,5 metrų atstumu nuo stebėtojo į abi puses skaičiuojami pastebėti skraidantys ar tupintys drugiai. Stebėjimų duomenys turi būti įrašomi į Pelkinio satyro apskaitos duomenų registracijos žurnalą (toliau – Žurnalas), kurio forma pateikta 3 priede. Paskutiniais priemonės įgyvendinimo metais, 2023 metais, ekspertas turi apibendrinti ir įvertinti stebėjimų duomenis bei pateikti išvadas apie nustatytus pokyčius, apibendrinančioje stebėjimų ataskaitoje. Stebėjimai turi būti atliekami kiekvienais metais visoje teritorijoje. Stebėjimus turi atlikti ekspertas, žinantis pelkinio satyro biologiją ir ekologiją, gebantis atpažinti pelkinį satyrą. Eksperto kvalifikacija turi būti patvirtinta darbo patirtimi, straipsniais ar/ir parengta metodine medžiaga ar panašių stebėjimų ataskaitomis.

Veiksmų plano priemonių lokalizacija

21. Teritorija nuosavybės teise priklauso valstybei ir yra valstybinės reikšmės miško žemė. Prie teritorijos galima privažiuoti (tvarkymo plotų lokalizacijos brėžinys pateiktas 1 priede) miško keliuku. Teritorija užima 1,4 ha, apima pietinę VĮ VMU Ukmergės regioninio padalinio Krikštėnų girininkijos 51 miško kvartalo 5 sklypo dalį. Teritorijoje vyraujanti medžių rūšis – pušis, kurios amžius apie 74 metus, medyno skalsumas – 0,5. Teritorijos geografinės koordinatės – X 558045, Y 6107796 (LKS-94 sistemoje). Priemonių įgyvendinimo laikotarpis parinktas taip, kad kuo mažiau trikdytų gyvūnus (teritorijoje buvo stebėtas praskrendantis juodasis gandras), nepažeistų augalų vegetacijos ciklų, dirvožemio.

IV SKYRIUS
VEIKSMŲ PLANO PRIEMONES ĮGYVENDINANTYS ASMENYS IR JŲ FUNKCIJOS

22. Veiksmų plano priemones įgyvendina viešąjį pirkimą laimėjęs asmuo pagal Veiksmų planą ir viešųjų pirkimų sutartį dėl Veiksmų plano priemonių įgyvendinimo.

V SKYRIUS
VEIKSMŲ PLANO TIKSLINIMAS IR PRIEMONIŲ ĮGYVENDINIMO STEBĖSENA

23. Viešąjį pirkimą laimėjęs asmuo Veiksmų plano priemonių įgyvendinimo metu, atsižvelgdamas į numatytų priemonių įgyvendinimo kliūtis, atsiradusius naujus veiksnius ir grėsmes,

teikia pasiūlymus dėl Veiksmų plano priemonių tikslinimo Valstybinei saugomų teritorijų tarnybai prie Aplinkos ministerijos (toliau – VSTT). VSTT sprendžia klausimą dėl Veiksmų plano priemonių pakeitimo.

Ne vėliau kaip per 1 mėnesį po kiekvienos Veiksmų plano priemonės įgyvendinimo termino pabaigos viešąjį pirkimą laimėjęs asmuo teikia priemonės įgyvendinimo ataskaitą VSTT. Remdamasi šiomis ataskaitomis ir, esant reikalui, faktiniais priemonių vykdymo patikrinimais, VSTT organizuoja Veiksmų plano priemonių įgyvendinimo stebėseną.

Šešuolių pelkės pelkinio satyro *(Oeneis jutta)*
2021–2023 m. apsaugos veiksmų plano
1 priedas

VEIKSMŲ PLANO PRIEMONIŲ LOKALIZACIJOS BRĖŽINYS

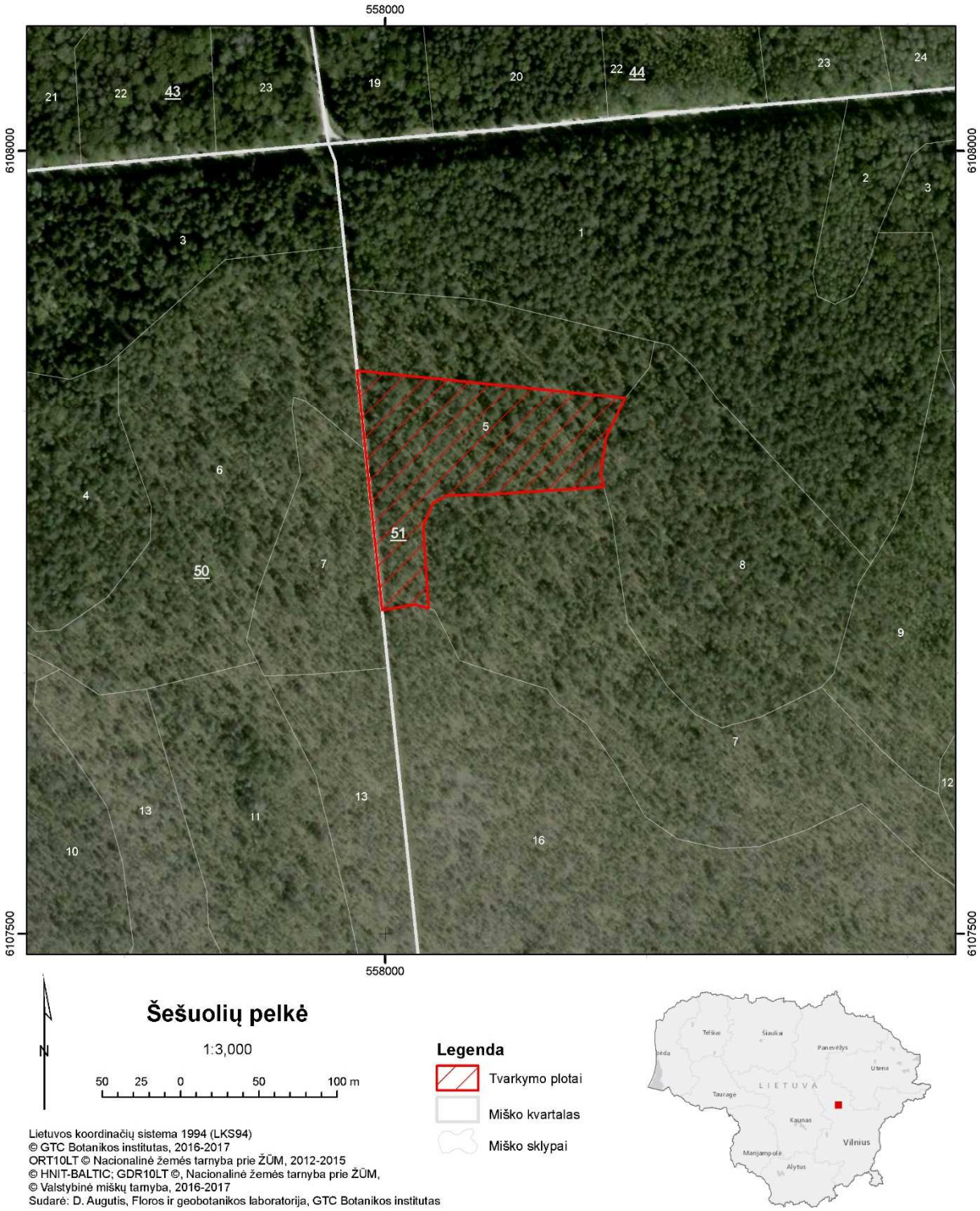

Šešuolių pelkės pelkinio satyro *(Oeneis jutta)*
2021–2023 m. apsaugos veiksmų plano
2 priedas

FINANSINIŲ IŠTEKLIŲ POREIKIO ANALIZĖ VEIKSMŲ PLANO PRIEMONĖMS ĮGYVENDINTI

1. Priemonės Nr. 1.1 – sumedėjusios augalijos retinimas – preliminarias išlaidas sudaro (preliminarus priemonės išlaidų apskaičiavimas pateikiamas šio priedo 1 lentelėje):

1.1. darbus vykdančių asmenų kelionė iki / iš tvarkymo teritorijos iki 65 km (į vieną pusę);

1.2. eksperto darbas: darbų derinimas su urėdija, konsultacijos atliekant kirtimus;

1.3. miško retinimas;

1.4. medienos sutvarkymas.

1 lentelė. Priemonės Nr. 1.1 preliminarus išlaidų apskaičiavimas. [#]

	Darbas, Eur	**Transportas,** Eur	**Suma,** Eur
Išlaidos	326,56[1]	82,74[2]	409,30
Papildomos išlaidos (10 proc.)	32,66	8,27	40,93
Iš viso:	356,22	91,01	447,23

[#] –priemonės preliminarių išlaidų apskaičiavimui atskaitos taškas pasirinktas Vilniaus miestas.

[1] Eksperto darbas: 8,66 Eur/val. x 8 val. – 69,28 Eur. Eksperto įkainis nustatytas remiantis kvalifikuotų ekologų/entomologų su aukštuoju išsilavinimu, dirbančių gamtos apsaugos projektuose, įkainiais.
Miško tarpinis kirtimas (biržės atrėžimas ir paruošimas kirsti, spindžių prakirtimas, medžių atrinkimas ir ženklinimas, kirtimo dokumentacijos - brėžinio, biržės taksavimo lapo parengimas): 8,76 Eur/val x 8 val – 70,08 Eur.
Miško kirtimas: 8,6 Eur/m^3 x 10 m^3 – 86,00 Eur.
Miško ištraukimas: 6,96 Eur/m^3 x 10 m^3– 69,60 Eur.
Kirtimo atliekų išvežimas į tarpinį sandėlį: 7,15 Eur/m^3 x 4 m^3– 28,60 Eur.
Vidutinė rinkos kaina nustatyta vadovaujantis analogiškus darbus atliekančių imonių kainomis: http://www.dmu.lt/index.php?id=756; http://www.mmu.lt/failai/privaciu%20misku%20savininkams.pdf; http://www.jurburedija.lt/ruosa, http://www.ukmu.lt/.

[2] Eksperto kelionė į ir iš tvarkymo teritorijos: 0,25 Eur /km x 65 km x 2 – 32,5 Eur.
Transporto paslaugos krovininiu automobiliu: 6,28 Eur/ val. x 8 val. –50,24 Eur.
Vidutinė rinkos kaina nustatyta vadovaujantis analogiškus darbus atliekančių imonių kainomis: http://www.dmu.lt/index.php?id=756; http://www.mmu.lt/failai/privaciu%20misku%20savininkams.pdf; http://www.jurburedija.lt/ruosa, http://www.ukmu.lt.

2. Priemonės 2.1 – pelkinio satyro gausumo stebėjimai – preliminarias išlaidas sudaro (preliminarus priemonės išlaidų apskaičiavimas pateikiamas šio priedo 2 lentelėje):

2.1. eksperto kelionė pirmyn ir atgal iki 65 km (į vieną pusę);

2.2. eksperto darbas: drugių stebėjimai, apskaita, ataskaitos paruošimas.

2 lentelė. Priemonės Nr. 2.1 preliminarus išlaidų apskaičiavimas. #

	Darbas, Eur	**Transportas,** Eur	**Suma,** Eur
Išlaidos	277,12[3]	130,00[4]	407,13
Papildomos išlaidos (10 proc.)	27,71	13,00	40,71
Iš viso:	304,83	143,00	447,83

_____

[3] Eksperto darbas: 8,66 Eur/val. x 8 val. x 4 – 277,12 Eur. Eksperto įkainis nustatytas remiantis kvalifikuotų ekologų/entomologų su aukštuoju išsilavinimu, dirbančių gamtos apsaugos projektuose, įkainiais.
Eksperto kelionė į ir iš tvarkymo teritorijos: 0,25 Eur/km x 65 km x 2 x 4 – 130,00 Eur.

Šešuolių pelkės pelkinio satyro *(Oeneis jutta)*
2021–2023 m. apsaugos veiksmų plano
3 priedas

(Pelkinio satyro apskaitos duomenų registracijos žurnalo forma)

PELKINIO SATYRO APSKAITOS DUOMENŲ REGISTRACIJOS ŽURNALAS

Šešuolių pelkė	**Stebėjimus atliko**
Stebėjimų data	*(Pareigos, vardas, pavardė)*
	Tel.:
Oro sąlygos	El. paštas:

Transektos	Transektos atkarpų geografinės koordinatės	Pelkinio satyro stebėtų individų skaičius, ind.
I		
II		
III		
IV		

———————

PROCEDŪRŲ DOKUMENTAI

Informacinis pranešimas apie rengiamą VĮ Valstybinių miškų urėdijos Ukmergės regioninio padalinio vidinės miškotvarkos projekto keitimą

2022 04 20

Visuomenė kviečiama susipažinti su baigiamu rengti VĮ Valstybinių miškų urėdijos patikėjimo teise valdomų Ukmergės regioninio padalinio administruojamų miškų vidinės miškotvarkos projekto keitimu, kuris planuojamas vadovaujantis Kertušo ir Šešuolių pelkių pelkinio satyro (*Oeneis jutta*) apsaugos veiksmų planais, patvirtintais Valstybinės saugomų teritorijų tarnybos prie Lietuvos Respublikos aplinkos ministerijos direktoriaus 2021 m. rugsėjo 6 d. įsakymu Nr.V-175.

Projekto rengėjas – VĮ Valstybinių miškų urėdija, Pramonės pr. 11A, LT-51327 Kaunas, tel. (8-37) 49 02 22, el. p. info@vmu.lt.

Su keičiamo projekto sprendiniais nuo 2022 m. balandžio 29 d. galima susipažinti VĮ Valstybinių miškų urėdijos interneto svetainėje vmu.lt/Veiklos sritys/Miškotvarka arba darbo dienomis iki 16 val. šiais adresais:

VĮ Valstybinių miškų urėdijos Ukmergės regioniniame padalinyje: Vilniaus g. 140, Ukmergė;

tel. +370 686 81086; el.p. vytautas.dirse01@vmu.lt.

VĮ Valstybinių miškų urėdijos Kraštotvarkos skyriuje, Pramonės 11A, Kaunas; tel. +370 68766099, el. p. viliune.naureckaite@vmu.lt.

Viešas svarstymas. Projekto keitimo viešas svarstymas įvyks 2022 m. gegužės 16 d. 12 val. 00 min. VĮ Valstybinių miškų urėdijos Ukmergėsregioniniame padalinyje, Vilniaus g. 140, Ukmergė.

Viešame keičiamo projekto svarstyme bus pristatomos gamtosauginės miško tvarkymo priemonės, atsižvelgiant į apsaugos veiksmų plano sprendinius. Pastabas ir pasiūlymus galima teikti projekto rengėjui (kontaktinis asmuo – Viliūnė Naureckaitė tel. +370 68766099, el. p. viliune.naureckaite@vmu.lt) iki viešo svarstymo ir jo metu.

Aiškinamasis raštas

Tyliai kaip žvakės užgęsta žmonės,
Dovanoję gyvybę, šviesą ir meilę...

Nuoširdžiai užjaučiame **Gražiną Duliūnienę** mirus jos brangiai mamai.

Širvintų r. Trečiojo amžiaus universiteto klausytojai

Žmogus bejėgis, gamta ta visagalė,
Prieš juodą nebūtį lemties.
Sprendimo jos pakeisti nieks negali,
Dar taip reikėjo Tavo rankų ir širdies.

Mirus **Laimutei Baranauskienei** reiškiame gilią užuojautą vyrui ir vaikams.

M. Viliuvienė, V. Oršauskienė, V. Jakučiūnienė

Su begaliniu skausmu į paskutinę kelionę išlydėjome mylimą Vyrą, Tėvelį, Dieduką – **Albiną Stanislovą Vilkelį**.

Už buvimą šalia, už maldas, gėles bei paguodos žodžius, už parodytą pagarbą ir pagalbą tariame nuoširdžiausią AČIŪ dekanui Leonui Klimui, kunigui Mariui Talučiui, kunigui Adamui Adukovskiui, kunigui Rokui Puzonui, seminaristui Tautvydui Dikčiui, draugams, giminėms ir artimiesiems, kaimynams, bičiuliams ir pažįstamiems bei visiems visiems, leidusiems pajusti Jūsų šilumą ir palaikymą šią sunkią mūsų netekties valandą.

Žmona Elena, dukra Zita, sūnus Vladas su šeima

PARDUODA

UAB „Širvintų kuras“ parduoda: malkas, medžio granules, medžio briketus, durpių briketus, akmens anglį. Parduodame ir išsimokėtinai.

Tel. 8 685 52213.

UAB„DZITVA“ - KIETO KURO PREKYBA, TVENKINIŲ KASIMAS.

Tel. 8 688 54330, 8 687 27293.

Parduodu naujus klausos aparatus - 60 Eur ir žvejybos tinklus - 40 Eur. Pristatau.

Tel. 8 678 66028.

PARDUODAMOS KOKYBIŠKOS MALKOS. Kietųjų arba minkštųjų lapuočių - ąžuolas, uosis, beržas, juodalksnis. Miškininko kokybės kontrolė ir atvežimas. Užsakant 5 arba 10 erdm - atvežimas nemokamas.

Tel. 8 635 82808.

Parduodu lapuočių ir spygliuočių malkas. Kaladėlėmis arba skaldytas.

Tel. 8 605 60990.

Parduodu įvairias malkas: skaldytas, kaladėlėmis. Pristatymas nemokamas.

Tel. 8 674 99377.

Parduodu du darbinius arklius. Galiu pakeisti į netinkamus darbui.

Tel. 8 664 60193.

Parduodame amonio salietrą, azofoską 16-16-16. Pristatome.

Tel. 8 605 49513.

Parduodu perpuvusį mėšlą maišais. Atvežu nemokamai.

Tel. 8 623 86576, 8 684 57406.

Bulves maistines, sėklines. Atvežu nuo 100 kg.

Tel. 8 626 30192, 8 646 79627.

SUSITVARKYKITE NUOTEKAS, TAUSOKITE APLINKĄ IR IŠ VENKITE IŠ LAIDŲ BAUDOS!
Buitinių nuotekų valymo įrenginiai
(Buiteka, Feliksnavis, Traidenis, Švaistė, Biomax, August ir kt.)
GAMINTOJŲ KAINOMIS
Įrenginių projektavimo, montavimo, aptarnavimo darbai
10 metų garantija
GALIMYBĖ PIRKTI IŠSIMOKĖTINAI!
Atvykstame nemokamai konsultacijai visoje Lietuvoje!
DIRBAME IR SAVAITGALIAIS
Tel.: 8 686 80106.

AB „RUMŠIŠKIŲ PAUKŠTYNAS“

VIŠČIUKAI! ANČIUKAI, ŽĄSIUKAI, KALAKUTAI!

BALANDŽIO 22 d. ir **BALANDŽIO 29 d.** (penktadieniais) prekiausime Kaišiadorių r. UAB „Rumšiškių paukštynas“ paaugintais 2-3-4 savaičių COBB-500 vakcinuotais mėsiniais broileriais viščiukais. Vienadieniais mėsiniais ir dedeklių viščiukais, mėsiniais ančiukais ir žąsiukais, 2-3-4-5-6 mėn. įvairių spalvų vištaitėmis. Paaugintais, anglų veislės Big-6, rūšiuotais mėsiniais kalakutais. Prekiausime lesalais! Tel. 8 699 12631.

Liukonys - 11.00; Juknonys - 11.10; Čiobiškis - 11.20; Lapelės - 11.30; Musninkai - 11.40; Bartkuškis - 11.50; Jauniūnai - 12.00; Kieliai - 12.15; Širvintos (ūk.turg.) - 12.25; Alionys - 12.40; Kiaukliai - 13.00; Šešuolėliai - 13.10; Zibalai - 13.20; Žemosios Viesos - 13.30; Šiauliai - 13.35; Bagaslaviškis - 13.45; Gelvonai - 14.00.

JAUNOS VIŠTAITĖS

BALANDŽIO 23 d. (šeštadienį) prekiausime Kaišiadorių r. paukštyno vakcinuotomis 3-4-5-6 mėn. rudomis, raibomis, baltomis, pilkomis, juodomis ir leghornų dėsliosiomis vištaitėmis bei jau pradėjusiomis dėti kiaušinius vištaitėmis. Bus gaidžiukų ir spec. lesalų. Tel. 8 616 50414.

Žemosios Viesos - 7.00; Šiauliai - 7.05; Bagaslaviškis - 7.10; Gelvonai - 7.20; Liukonys - 7.30; Astruvka - 7.35; Čiobiškis - 7.40; Lapelės - 7.50; Musninkai - 8.00; Vileikiškis - 8.10; Družai - 8.20; Bartkuškis - 8.30; Jauniūnai - 8.40; Šiauliai - 8.45; Vičiūnai - 8.50; Krašiena - 8.55; Alionys - 9.00; Motiejūnai - 9.10; Kieliai - 9.20; Širvintos (ūk. turgus) - 9.30; Zibalai - 9.50; Anciūnai - 9.55; Beivydžiai - 10.05; Kiaukliai - 10.10; Šešuolėliai - 10.20; Juodiškiai - 10.35.

Parduodu bulves maišais po 25 kg ‚Laura‘, ‚Gala‘ (didelės ir vidutinės po 50 ct/kg). Galiu atvežti.

Tel. 8 686 63763.

Parduodu Širvintų r. Gelvonų sen. Bagaslaviškio mst. žemės ūkio paskirties 1,3341 ha sklypą. Atlikti geodeziniai matavimai. Šalia kelio. Yra elektra.

Tel. 8 608 60079.

VIŠTAITĖS, ANČIUKAI, ŽĄSIUKAI, KALAKUČIUKAI IR AB „VILNIAUS PAUKŠTYNAS“ VIŠČIUKAI! PRISTATOME!

Priimami užsakymai jaunoms, 4 – 5 mėn. dedeklėms vištaitėms, mėsiniams ančiukams, žąsiukams, BIG – 6 veislės kalakučiukams, vienadienėms vištaitėms ir AB „VILNIAUS PAUKŠTYNAS“ mėsiniams broileriniams vienadieniams ir paaugintiems 3 – 4 sav. viščiukams įsigyti.

Užsakymus pristatome į namus.

Tel. užsakymams:
8 612 17831, 8 611 51770.

Parduodame kiaulienos skerdieną puselėmis
Puselė sveria apie 50-60 kg
Perkant dvi puselės kaina - 3,60 Eur/kg.
Pateikiame kokybės sertifikatą, kad mėsa - LIETUVIŠKA.
Tel. 8 607 12690
Atvežimas nemokamas

VIŠTOS, VIŠTAITĖS!

BALANDŽIO 24 d. (sekmadienį) prekiausime Kaišiadorių paukštyno vakcinuotomis 3-4-5-8 mėn. rudomis, raibomis, dėsliosiomis vištaitėmis, bei kiaušinius pradėjusiomis dėti vištomis (**kaina nuo 5,00 Eur**). Turėsime gaidžiukų. Prekiausime kiaušiniais, spec. lesalais. Jei vėluosime prašome palaukti. Tel. 8 632 40215.

Juodiškiai - 13.35; Šešuolėliai - 13.55; Zibalai - 14.05; Širvintos - 14.15 (ūk. turgus); Alionys - 14.35; Šiauliai - 14.45; Jauniūnai - 14.55; Bartkuškis - 15.05; Musninkai - 15.15; Vileikiškiai - 15.25; Družai - 15.35; Žemosios Viesos - 15.45; Bagaslaviškis - 15.55; Gelvonai - 16.05; Liukonys - 16.15.

Širvintų r. sav. Plikiškių k. parduodamas, nuomojamas
1,05 ha žemės sklypas
(kita paskirtis, balas 46).
Tel. 8 671 67980

PASLAUGOS

Indėklai - gamina, montuoja. Pristatomi, apšiltinti kaminai. Kaminų valymas. Naudoja 0,5 mm, 0,8 mm skardą.

Tomas, tel. 8 617 62969.

Nebrangus džiovyklių, skalbimo mašinų, orkaičių remontas. Pajungimas, konsultacija. Vykstame į rajonus.

Tel. 8 616 33611, 8 672 00867.

Pilnas tualeto ir vonios kambario remontas. Plytelių klijavimas, dušo, vonios montavimas, santechnikos darbai. Kiti apdailos darbai.

Tel. 8 618 55430.

Mūriju ir remontuoju pečius, židinius, krosnis, kaminus, sieneles. Atlieku įvairius statybos darbus.

Tel. 8 602 68845.

BETONAS
Prekyba kokybišku betonu Molėtuose ir 100 km aplink.
TEL. 860227600

INFORMACINIS PRANEŠIMAS APIE RENGIAMĄ VIDINĖS MIŠKOTVARKOS PROJEKTO KEITIMĄ

Visuomenė kviečiama susipažinti su baigiamu rengti VĮ Valstybinių miškų urėdijos patikėjimo teise valdomų Ukmergės regioninio padalinio administruojamų miškų vidinės miškotvarkos projekto keitimu, kuris planuojamas vadovaujantis Širvintų rajono savivaldybėje (Zibalų seniūnijoje; Krikštėnų girininkijoje) esančios Šešuolių pelkės pelkinio satyro apsaugos veiksmų planu, patvirtintu Valstybinės saugomų teritorijų tarnybos prie Lietuvos Respublikos aplinkos ministerijos direktoriaus 2021 m. rugsėjo 6 d. įsakymu Nr.V-175.

Projekto rengėjas – VĮ Valstybinių miškų urėdija, Pramonės pr. 11A, LT-51327 Kaunas, tel. (8-37) 49 02 22, el. p. info@vmu.lt.

Su keičiamo projekto sprendiniais nuo 2022 m. balandžio 29 d. galima susipažinti VĮ Valstybinių miškų urėdijos interneto svetainėje vmu.lt/Veiklos srities/Miškotvarka arba darbo dienomis iki 16 val. šiais adresais:

- VĮ Valstybinių miškų urėdijos Ukmergės regioniniame padalinyje: Vilniaus g. 140, Ukmergė, tel. +370 686 81086; el.p. vytautas.dirse01@vmu.lt;
- VĮ Valstybinių miškų urėdijos Kraštotvarkos skyriuje, Pramonės 11A, Kaunas, tel. +370 68766099, el. p. viliune.naureckaite@vmu.lt.

Viešas svarstymas. Projekto keitimo viešas svarstymas įvyks 2022 m. gegužės 16 d. 12 val. 00 min. VĮ Valstybinių miškų urėdijos Ukmergės regioniniame padalinyje, Vilniaus g. 140, Ukmergė.

Viešame keičiamo projekto svarstyme bus pristatomos gamtosauginės miško tvarkymo priemonės, atsižvelgiant į apsaugos veiksmų plano sprendinius. Pastabas ir pasiūlymus galima teikti projekto rengėjui (kontaktinis asmuo – Viliunė Naureckaitė tel. +370 687 66099,el. p.: viliune.naureckaite@vmu.lt) iki viešo svarstymo ir jo metu. *Užs. Nr. 47.*



Visos Architektų paslaugos
Visų pastatų projektavimas, rekonstrukcijos.
Nelegalios statybos įteisinimas.
Visi žemės sklypų projektai (padalinimas, paskirties keitimas, ūkininko sodyba ir kiti).
Dokumentų tvarkymas, leidimų gavimas.
Tel. 8 659 08934.

REIKIA PAGALBOS
parduodant ar perkant nekilnojamąjį turtą?
NT brokerė Širvintose
Vlasta MASLINSKIENĖ
vlasta.maslinskiene@capital.lt
+370 611 40701
CAPITAL ŠIRVINTOS

SIENŲ ŠILTINIMAS
į oro tarpus
Tel. 8 696 42 020

ĮVAIRŪS

Ūkininkas ieško išsinuomoti žemės.

Tel. 8 676 96318.

Atiduodame šieną rulonuose Motiejūnų II kaime.

Tel. 8 609 42655.

Reikalinga auklė 2 vaikų 2 ir 5 m. priežiūrai Širvintų r., Jauniūnų sen., Diržoniškių k. Norėtusi iš seniūnijos kas gyvena arčiau to kaimo, bet gali būti ir iš Širvintų ar Maišiagalos.

Tel. 8 674 46201.

SIŪLO DARBĄ

Reikalingas traktorininkas. Darbas su traktoriumi „Valtra“ miške.

Tel. 8 686 49183, 8 686 49184.

Darbas namuose. Reikalingi sraigių supirkėjai.

Tel. 8 608 50282.

Darbas prie malkų. Skaldymas, pjovimas.

Tel. 8 674 99377.



Leidžia UAB DANIELITA. Direktorė: Lina Duliūnaitė-Nikiporavičienė. Tel. 8 683 34629. E. p.: uab.danielita@gmail.com
„Širvintų krašto“ redakcijos adresas: Igno Šeiniaus g. 13-3, LT-19121 Širvintos. Tel. 8 679 65555. E. p.: redakcija@sirvinta.net
Redakcija: Redaktorius Gintaras Bielskis. Tel. 8 685 77822. E. p.: gintaras@sirvinta.net. Tekstų autorius: Romas Zibalas. Tel. 8 620 18433.
Užsakymai reklamai: 8 679 65555. E. p.: uab.danielita@gmail.com
Ofsetinė spauda. Keturi spaudos lankai. Indeksas 914. Tiražas 1200 egz. Spaudė „Media Regionale Sp.z.o.o“ (Lenkija).
Bankas AB bankas „Swedbank“ a/s Lt417300010102669647, banko kodas 73000.
Svetainės adresas internete: http://www.sirvinta.net. Redakcijos nuomonė gali nesutapti su publikacijų autorių nuomone. Rankraščiai negrąžinami ir nerecenzuojami.
Redakcija gali rankraščius trumpinti ir redaguoti. Be UAB DANIELITA sutikimo laikraščio informaciją naudoti draudžiama. Už skelbimų turinį redakcija neatsako.

Šešuolių ežero lankytojams – naujas lieptas

Šią vasarą šešuoliškiai ir iš toliau atvykstantys Šešuolių ežero lankytojai galės džiaugtis nauju lieptu ir naujais lauko baldais. Lieptas jau nutiestas, netrukus stovės ir naujas stalas su dviem suolais.

Skaistė VASILIAUSKAITĖ-DANČENKOVIENĖ

Šešuolių seniūnė Jolanta Lukšienė sakė, kad medieną seniūnija pirko, ją atgabenti padėjo vietos ūkininkai, o lieptą ir baldus gamina seniūnijos ūkvedys bei visuomenei naudingą veiklą vykdantys asmenys.

Ankstesniais metais remontavo, taisė senuosius baldus, bet mediena per laiką dėl oro sąlygų poveikio susidėvi, tad šiemet nutarė pagaminti naujus.

Pasak seniūnės, vasarotojų prie Šešuolių ežero ir kitose seniūnijoje esančiose maudymosi vietose tikrai netrūksta. „Apie poilsiautojus galima spręsti pagal šiukšles, – kalbėjo J. Lukšienė. – Jas rinkti tenka po kiekvieno savaitgalio. Šį ežerą mėgsta ir šeimos su mažais vaikais, ir žvejai, ir atvažiuojantys iš kitur poilsiautojai. Vieta, kai karšta, lankoma dažnai.“

Nors prie ežero yra įrengta šiukšliadėžė, tenka tvarkyti ir aplinką. Šiukšlių, pasak seniūnės, nebūna labai daug, tačiau nesinori, kad jos kauptųsi ir trauktų kitus šiukšlintojus.

Iš senojo liepto medinės dalies paruoštos malkos laužavietei. Jos, seniūnės teigimu, skirtos visiems poilsiautojams. „Pastebėjome, kad kai kurie, neatsivežę savų malkų, ima laužyti baldus ir juos kūrenti. Miškelio arti nėra, o ir pjūklą ar kirvį ne kiekvienas vežiojasi. Tad malkų stengiamės kiekvieną sezoną parūpinti visose maudynių vietose“, – sakė J. Lukšienė.

Be Šešuolių ežero seniūnijos teritorijoje dar yra Mateikiškių ir Kazimieravos tvenkiniai, prie kurių taip pat yra maudymosi vietos su poilsio zonomis ir jose įrengtomis laužavietėmis. Seniūnė informavo, kad pernai, pritraukus projektines lėšas, Kazimieravos tvenkinyje taip pat buvo įrengtas lieptas.

Prie Šešuolių ežero pernai vyko Joninių šventė. Anksčiau ji vykdavo Liaušiuose, o šešuoliškiai vietoje nešvęsdavo. Tačiau po karantino buvo pasiilgę renginių ir nutarė surengti savo šventę. Ar ji vyks ir šiemet, dar nežinia. „Jeigu bendruomenė norės rengti savo jėgom ir rodys iniciatyvą, seniūnija palaikys ir pagelbės“, – sakė seniūnė.



Į ežerą veda naujas lieptas.

Laisvalaikį skiria stalo tenisui



Ukmergės komanda, iškovojusi kelialapį į Lietuvos stalo teniso pirmenybės III lygą: Eugenijus Kuodelis, Kęstutis Gleiznys, Alvydas Paknys, Vilius Petrauskas.

Vilma NEMUNAITIENĖ

Ukmergės stalo teniso klubo komanda pasidalijo svarbia naujiena – žaidusi žemiausioje, ketvirtoje, Lietuvos komandų pirmenybių lygoje ji pateko į aukštesniąją – trečią lygą.

Ukmergės stalo teniso klubo ir šios komandos vadovas, aistringas teniso entuziastas Vilius Petrauskas pasakojo, kad komandą sudaro penki nariai. Be paties V. Petrausko žaidžia Eugenijus Kuodelis, Kęstutis Gleiznys, Alvydas Paknys, Rimantas Tamošiūnas.

Ketvirtoje lygoje varžėsi 26 komandos iš visos Lietuvos. O trečioje lygoje – net 80 komandų.

„Visi mūsų nariai jau vyresnio amžiaus, visi aistringi teniso mylėtojai“, – pasakojo V. Petrauskas.

Sakė, kad ketvirtos lygos varžybose rungtyniavo nuo rudens savaitgaliais. Sėkmę atnešusios varžybos, po kurių pateko į aukštesniąją lygą, vyko balandžio 10 d. Rietave.

Pasak V. Petrausko, vienintelis atlygis entuziastams – teigiamos emocijos. O tuo metu finansinių išlaidų yra nemažai – būtina sumokėti startinį mokestį, kainuoja žaidėjų licencijos, privaloma vienoda apranga.

Džiaugiasi, kad parengė projektą, kurį įvertino ir finansavimą skyrė Ukmergės rajono savivaldybės administracija.

Stalo teniso aistruoliai treniruojasi sporto centro salėje, kuri įrengta „Šilo“ progimnazijos patalpose.

V. Petrauskas pasakojo, kad pats jis stalo tenisu užsikrėtė dar lankydamas mokyklą – mokėsi Utenos rajone esančiuose Užpaliuose. Prisimena, kad kaimo mokyklose anuomet didelių salių nebuvo, tad šis žaidimas tapo labai populiarus.

Klubo vadovas gyrė šio sporto naudą sveikatai: jis lavina regėjimą, aštrina protą, traumų tikimybė maža, o kūnui suteikiamas judėjimas ir tuo pačiu – sveikata.

V. Petrauskas šį sportą populiarina ir Jasiuliškių socialinės globos namuose, kuriems jau daug metų vadovauja. Čia taip pat susibūrusi žaidėjų komanda.

Ukmergės klubui priklauso per 30 narių. Dabar klubas planuoja Ukmergėje burti dar vieną komandą, kuri pradėtų žaisti ketvirtoje lygoje.



INFORMACINIS PRANEŠIMAS APIE RENGIAMĄ VIDINĖS MIŠKOTVARKOS PROJEKTO KEITIMĄ

Visuomenė kviečiama susipažinti su baigiamu rengti VĮ Valstybinių miškų urėdijos patikėjimo teise valdomų Ukmergės regioninio padalinio administruojamų miškų vidinės miškotvarkos projekto keitimu, kuris planuojamas vadovaujantis Ukmergės rajono savivaldybėje (Pivonijos seniūnijoje, Krikštėnų girininkijoje) esančios Kertušo pelkės pelkinio satyro apsaugos veiksmų planu, patvirtintu Valstybinės saugomų teritorijų tarnybos prie Lietuvos Respublikos aplinkos ministerijos direktoriaus 2021 m. rugsėjo 6 d. įsakymu Nr. V-175.

Projekto rengėjas – VĮ Valstybinių miškų urėdija, Pramonės pr. 11A, LT-51327 Kaunas, tel. (8 37) 49 02 22, el. p. info@vmu.lt.

Su keičiamo projekto sprendiniais nuo 2022 m. balandžio 29 d. galima susipažinti VĮ Valstybinių miškų urėdijos interneto svetainėje vmu.lt/Veiklos srity/s/Miškotvarka arba darbo dienomis iki 16 val. šiais adresais:

• VĮ Valstybinių miškų urėdijos Ukmergės regioniniame padalinyje, Vilniaus g. 140, Ukmergėje, tel. +370 686 81086, el. p. vytautas.dirse01@vmu.lt.

• VĮ Valstybinių miškų urėdijos Kraštotvarkos skyriuje, Pramonės 11A, Kaune, tel. +370 687 66099, el. p. viliune.naureckaite@vmu.lt.

Viešas svarstymas. Projekto keitimo viešas svarstymas vyks 2022 m. gegužės 16 d. 12 val. 00 min. VĮ Valstybinių miškų urėdijos Ukmergės regioniniame padalinyje, Vilniaus g. 140, Ukmergėje.

Viešame keičiamo projekto svarstyme bus pristatomos gamtosauginės miško tvarkymo priemonės, atsižvelgiant į apsaugos veiksmų plano sprendinius. Pastabas ir pasiūlymus galima teikti projekto rengėjui (kontaktinis asmuo – Viliūnė Naureckaitė, tel. +370 687 66099, el. p. viliune.naureckaite@vmu.lt) iki viešo svarstymo ir jo metu.

Užs. Nr. 280

PO SAULE



Šmeižtas panašus į širšę: jei jos negalima užmušti pirmu smūgiu, geriau visiškai neliesti (H. V. Šo).

❁ ❁ ❁

Dar neapsėjote daržų? Vėluojate, nes šį pirmadienį, balandžio 25-ąją, minėta Daržų, šv. Morkaus diena. Seniau pirmiausia tradiciškai būdavo sėjamos morkos. Jų lysvių gale būdavo įbedamas kuolas, kad morkos augtų tiesios ir didelės.

Atėjus krikščionybei, ši diena sutapatinta su šv. Morkaus vardu vėmis. Šv. Morkus – vienas iš Naujojo Testamento Evangelijų rašytojų. Pasakojama, kad jis buvęs apaštalo Petro palydovas ir vertėjas. Jis krikštijęs pagonis, buvo persekiojamas ir už tai nužudytas.

❁ ❁ ❁

Rankų nagai auga 4 kartus greičiau negu kojų.

❁ ❁ ❁

Po ilgo darbo kompiuteriu pažiūrėjus į baltą tuščią popieriaus lapą, jis atrodys rožinis.

❁ ❁ ❁

Jeigu trūksta vitamino E, nusilpsta raumenys, sutrinka kraujo apytaka, prastėja žmogaus savijauta, kamuoja aukštas arba žemas kraujospūdis, migrena. Didėja rizika susirgti onkologinėmis ligomis, sutrinka lytinė galia. Vitamino E šaltiniai: grūdai, jų daigai, augalinis aliejus, salotos, morkos, briuseliniai kopūstai, kiaušinių tryniai.

❁ ❁ ❁

Vokiečių aviganių klubas Vokietijoje buvo įsteigtas 1899 metais. Tuo metu klube buvo 31 narys; po 10 metų – apie 10 000 narių; po 20 metų – jau nuo 40 000 iki 50 000 narių. Šiandien šio klubo narių yra daugiau kaip 100 000 ir tai didžiausias vienos veislės šunų klubas pasaulyje.

❁ ❁ ❁

Graikiniai riešutai turi daugiausia omega 3 riebalų rūgščių, dėl to šie riešutai geriau nei bet kurie kiti gali padėti sumažinti cholesterolio kiekį. Moksliškai įrodyta, kad omega 3 riebalų rūgštys gerina nuotaiką ir kovoja su vėžinėmis ląstelėmis. Be to, jos apsaugo nuo neigiamo saulės poveikio. Graikiniuose riešutuose esantis antioksidantas melatoninas padeda reguliuoti miegą.

❁ ❁ ❁

Senoliai tikėjo: ąžuolas išsprogsta anksčiau už uosį – bus sausa vasara. Rūkas krinta – lauk giedros, kyla aukštyn – bus darganota. Aukšta ir stati vaivorykštė – prieš gerą orą, žema ir ištįsusi – prieš darganą.

❁ ❁ ❁

Nors ir toli yra, bet nėra tolimas tas, kas artimas širdžiai, o tas, kas nėra artimas širdžiai, nors ir arti yra, bet nėra artimas (indų patarlė).

Valstybės įmonės Valstybinių miškų urėdijos patikėjimo teise valdomų Ukmergės regioninio padalinio administruojamų miškų

VIDINĖS MIŠKOTVARKOS PROJEKTO VIEŠOJO SVARSTYMO PROTOKOLAS

2022 m. gegužės 16 d.

Viešas posėdis įvyko 2022 m. gegužės 16 d. 12.00 val. valstybės įmonės Valstybinių miškų urėdijos (toliau – VMU) Ukmergės regioninio padalinio salėje (Vilniaus g. 140, Ukmergė).

Posėdžio pirmininkas: VMU Ukmergės regioninio padalinio vadovas Virginijus Šalčiūnas

Posėdžio sekretorė: VMU Kraštotvarkos skyriaus vadovė Viliūnė Naureckaitė

DALYVAVO:

VMU Ukmergės regioninio padalinio, VMU Kraštotvarkos skyriaus atstovai (*dalyvių sąrašas pridedamas*).

DARBOTVARKĖ:

1. VMU patikėjimo teise valdomų Ukmergės regioninio padalinio administruojamų miškų vidinės miškotvarkos projekto keitimo viešas pristatymas.
Pranešėja: VMU Kraštotvarkos skyriaus specialistė Gerda Kymantienė.
2. Diskusija.

Pasitarimas rengiamas vadovaujantis Vidinės miškotvarkos projektų rengimo taisyklių, patvirtintų Lietuvos Respublikos aplinkos ministro 2006 m. rugsėjo 2 d. įsakymu Nr. D1-406 reikalavimais. Atsižvelgiant į tai, interneto tinklalapyje ir vietinėje spaudoje buvo paskelbta apie parengtą VMU Ukmergės regioninio padalinio vidinės miškotvarkos projekto keitimo viešo svarstymo vietą ir laiką.

SVARSTYTA:

„VĮ Valstybinių miškų urėdijos patikėjimo teise valdomų Ukmergės regioninio padalinio administruojamų miškų vidinės miškotvarkos projekto“ keitimo sprendiniai

Pranešėja Gerda Kymantienė pristatė, kad keičiamo vidinės miškotvarkos projekto objektas – VMU patikėjimo teise valdomi Ukmergės regioninio padalinio administruojami Kertušo ir Šešuolių pelkių miškai, kurio tvarkymo sprendiniai koreguojami iki naujo Ukmergės regioninio padalinio vidinės miškotvarkos projekto parengimo.

Pranešėja informavo, kad miškotvarkos projekto keitimas vykdomas vadovaujantis „Miškų tvarkymo schemų ir Vidinės miškotvarkos projektų rengimo taisyklėmis“, patvirtintomis Lietuvos Respublikos aplinkos ministro 2006 m. rugsėjo 1 d. įsakymu Nr. D1-406 (įsakymo pakeitimas priimtas 2016 m. balandžio 28 d. Nr. D1-289), 44.10 punktu – *reikia papildomai suprojektuoti ar patikslinti apsaugos ir (ar) tvarkymo priemones saugomoms rūšims ar Europos bendrijos svarbos buveinėms.* Keičiama VMU patikėjimo teise valdomų Ukmergės regioninio padalinio administruojamų miškų vidinės miškotvarkos projekto gamtosauginė dalis, ją papildant Kertušo ir Šešuolių pelkių pelkinio satyro (*Oeneis jutta*) apsaugos 2021–2023 m. veiksmų planuose numatytais sprendiniais. Veiksmų planai patvirtinti Valstybinės saugomų teritorijų tarnybos prie Lietuvos Respublikos aplinkos ministerijos direktoriaus 2021 m. rugsėjo 6 d. įsakymu Nr. V-175.

Pranešėja supažindino su keičiamo projekto sprendiniais ir atkreipė dėmesį, kad šio projekto keitimo tikslas – suprojektuoti gamtotvarkos priemones, skirtas išsaugoti pelkinio satyro populiacijos palankią apsaugos būklę teritorijose, numatytose veiksmų planų sprendiniuose. Siekiant atkurti saugomos rūšies (pelkinio satyro) palankią buveinių būklę Kertušo (Krikštėnų girininkijos 78 kvartalo 9, 10, 17, 21 ir 22 sklypai; bendras plotas – 7,1 ha) ir Šešuolių (Krikštėnų girininkijos 51 kvartalo 10 sklypas; bendras plotas – 1,4 ha) pelkėse projektuojami specialieji biologinės įvairovės palaikymo miško kirtimai (sumedėjusios augalijos retinimas ir pašalinimas; bendras plotas – 8,5 ha). Pranešėja G. Kymantienė taip pat informavo, kad šiame VMU patikėjimo teise valdomų Ukmergės regioninio padalinio administruojamų miškų vidinės miškotvarkos projekto keitime dabartinės patvirtintos kirtimų normos nebus keičiamos. Projektuojamų objektų teritorijos į jokias kultūros paveldo vertybių teritorijas nepatenka.

Vidinės miškotvarkos projekto keitimo sprendiniam viešojo svarstymo posėdžio metu pritarta.

Atsižvelgiant į aukščiau pateiktą informaciją, tolimesnės keičiamo vidinės miškotvarkos projekto derinimo ir tvirtinimo procedūros vykdomos vadovaujantis Vidinės miškotvarkos projektų rengimo taisyklių, patvirtintų Lietuvos Respublikos aplinkos ministro 2006 m. rugsėjo 1 d. įsakymu Nr. D1-406 (Lietuvos Respublikos aplinkos ministro 2021 m. rugsėjo 9 d. įsakymo Nr. D1-524 redakcija), nuostatomis.

Pirmininkas: Virginijus Šalčiūnas

Sekretorė: Viliūnė Naureckaitė

VALSTYBĖS ĮMONĖS VALSTYBINIŲ MIŠKŲ URĖDIJOS
PATIKĖJIMO TEISE VALDOMŲ
UKMERGĖS REGIONINIO PADALINIO
ADMINISTRUOJAMŲ MIŠKŲ
VIDINĖS MIŠKOTVARKOS PROJEKTO KEITIMO
VIEŠOJO SVARSTYMO

DALYVIŲ SĄRAŠAS

2022-05-16
Vilniaus g. 140, Ukmergė

Eil. Nr.	Dalyvio vardas, pavardė, pareigos, padalinys	Parašas
1.	Gerda Klymantienė, VMU Kraštotvarkos sk.	[signature]
2.	Vorgėnijus Dalinnas, Ukmergės RP	[signature]
3.	Vytautas Dūsė, Ukmergės RP	[signature]
4.	Vilniūnė Šaunečkaitė VMU Kraštotvarkos sk.	[signature]
5.	Darbuotojų saugos ir sveikatos specialistas Stasys Marcinauskas	[signature]
6.	Asta Stradienė Miško auginimo spec.	[signature]
7.		
8.		
9.		
10.		
11.		
12.		
13.		
14.		
15.		
16.		
17.		
18.		
19.		
20.		

ANYKŠČIŲ REGIONINIO PARKO DIREKCIJA

Biudžetinė įstaiga, J. Biliūno g. 55, LT-29110 Anykščiai, tel. (8 381) 50738, faks. (8 381) 50739,
el.p.info@anyksciuparkas.lt. Duomenys kaupiami ir saugomi Juridinių asmenų registre, kodas 288743920

VĮ Valstybinių miškų urėdijai

2022-06-23 Nr. M2–36 (9.16)

Į 2022-06-23 Nr. 77-S-783

DĖL UKMERGĖS REGIONINIO PADALINIO ADMINISTRUOJAMŲ MIŠKŲ VIDINĖS MIŠKOTVARKOS PROJEKTO KEITIMAS IŠVADOS

Anykščių regioninio parko direkcija peržiūrėjo vidinės miškotvarkos projekto keitimą (keitimo tikslas – suprojektuoti gamtotvarkos priemones, skirtas išsaugoti pelkinio satyro (Oeneis jutta) populiacijų palankią apsaugos būklę teritorijose, numatytose Veiksmų planų sprendiniuose (BAST Šešuolių giria LTUKM0019)) ir pastabų neturi.

Direktorius Kęstutis Šerepka

Originalas paštu siunčiamas nebus.

Indrė Vėtaitė, tel. 8 658 30473, el. paštas: indre.vetaite@anyksciuparkas.lt

Originalas paštu
siunčiamas nebus

ASVEJOS REGIONINIO PARKO DIREKCIJA

Biudžetinė įstaiga, Dubingių mstl., Radvilų g.1, Dubingių sen., LT-33261 Molėtų r.,
Tel. (8 383) 47222, el. p. info@asvejosparkas.lt
Duomenys kaupiami ir saugomi Juridinių asmenų registre, kodas 188737795

VĮ Valstybinių miškų urėdijai

2022-06-28 Nr. V3- 196 (9.5Mr)

Į 2022-06-23 Nr. 77-S-783

DĖL VIDINĖS MIŠKOTVARKOS PROJEKTO KEITIMO

Ukmergės regioninio padalinio vidinės miškotvarkos projekto keitimui pagal parengto Šešuolių girios pelkinio satyro (*Oeneis jutta*) apsaugos 2021–2023 m. veiksmų plano sprendinius, pagal kompetenciją pastabų neturime.

Direktorė Adrija Gasiliauskienė

Jolanta Naruševičiūtė, (8 383) 47222, el. p. info@asvejosparkas.lt

Dokumento nuorašas

Dokumento sudarytojas (-ai)	Asvejos regioninio parko direkcija, Radvilų 1, Dubingiai
Dokumento pavadinimas (antraštė)	2022 06 28 Dėl vidinės miškotvarkos projekto keitimo Ukmergė
Dokumento registracijos data ir numeris	2022-06-28 00:00:00 GMT+3, V3- 196 (9.5Mr)
Dokumento formatas	ADOC-V1.0
Parašas #1	
Parašo galiojimas	Šis parašas galioja
El. parašo paskirtis	Pasirašymas
Parašą sukūrusio asmens vardas, pavardė ir pareigos	ADRIJA GASILIAUSKIENĖ, Direktorė
Parašo sukūrimo data ir laikas	2022-06-28 18:56:58 GMT+3
Parašo formatas	XAdES-T
Laiko žymoje nurodytas laikas	2022-06-28 18:56:58 GMT+3
Informacija apie sertifikavimo paslaugų teikėją	EID-SK 2016, AS Sertifitseerimiskeskus, EE
Sertifikato galiojimo laikas	2020-10-30 15:34:09 - 2025-10-29 23:59:59 GMT+2
Parašas #2	
Parašo galiojimas	Šis parašas galioja
El. parašo paskirtis	Registracija
Parašą sukūrusio asmens vardas, pavardė ir pareigos	ADRIJA GASILIAUSKIENĖ, Direktorė
Parašo sukūrimo data ir laikas	2022-06-28 18:57:05 GMT+3
Parašo formatas	XAdES-BES
Laiko žymoje nurodytas laikas	-
Informacija apie sertifikavimo paslaugų teikėją	EID-SK 2016, AS Sertifitseerimiskeskus, EE
Sertifikato galiojimo laikas	2020-10-30 15:34:09 - 2025-10-29 23:59:59 GMT+2
Programinės įrangos, kuria naudojantis sudarytas elektroninis dokumentas, pavadinimas	Signa Web v1.9-SNAPSHOT
Nuorašo suformavimo data ir laikas	2022-06-30 08:29:42 GMT+3

Šiame nuoraše pateikiama informacija apie visų elektroninių parašų ir spaudų teisinius tipus bei galią pagal ES reglamentą Nr. 910/2014 (eIDAS).

LIETUVOS RESPUBLIKOS APLINKOS MINISTERIJA
VALSTYBINĖ MIŠKŲ TARNYBA

VĮ Valstybinių miškų urėdijai
El. p. info@vmu.lt

2022-07- Nr. R2-
Į 2022-05-27 Nr. R1(E)-825

DĖL UKMERGĖS REGIONINIO PADALINIO ADMINISTRUOJAMŲ MIŠKŲ VIDINĖS MIŠKOTVARKOS PROJEKTO KEITIMO TVIRTINIMO IR REGISTRAVIMO

Vadovaujantis Vidinės miškotvarkos projektų rengimo taisyklių, patvirtintų Lietuvos Respublikos aplinkos ministro 2006 m. rugsėjo 1 d. įsakymu Nr. D1-406 „Dėl miškų tvarkymo schemų ir vidinės miškotvarkos projektų rengimo taisyklių patvirtinimo", 24-25 punktais, patikrintas Jūsų parengtas VĮ Valstybinių miškų urėdijos patikėjimo teise valdomų Ukmergės regioninio padalinio administruojamų miškų vidinės miškotvarkos projekto keitimas.

Informuojame, kad projekto keitimas suderintas ir patvirtintas Valstybinės miškų tarnybos direktorės 2022 m. liepos 1 d., įsakymu Nr. V-203.

Informuojame, kad projekto originalą turite perduoti saugojimui Valstybinės miškų tarnybos Miškų kadastro skyriaus archyvui, Pramonės pr. 11A, Kaunas.

PRIDEDAMA. Valstybinės miškų tarnybos direktorės 2022 m. liepos 1 d. įsakymas Nr. V-203, 1 lapas.

Direktoriaus pavaduotojas Paulius Zolubas

Lukas Kovalčikas, tel. Nr. 8 663 55801, el. paštas: lukas.kovalcikas@amvmt.lt

LIETUVOS RESPUBLIKOS APLINKOS MINISTERIJA
VALSTYBINĖS MIŠKŲ TARNYBOS DIREKTORIUS

ĮSAKYMAS
DĖL VĮ VALSTYBINIŲ MIŠKŲ URĖDIJOS PATIKĖJIMO TEISE VALDOMŲ UKMERGĖS REGIONINIO PADALINIO ADMINISTRUOJAMŲ MIŠKŲ VIDINĖS MIŠKOTVARKOS PROJEKTO KEITIMO PATVIRTINIMO

2022 m. liepos d. Nr. -22-V
Kaunas

Vadovaudamasi Lietuvos Respublikos miškų įstatymo 14 straipsnio 3 dalimi ir Vidinės miškotvarkos projektų rengimo taisyklių, patvirtintų Lietuvos Respublikos aplinkos ministro 2006 m. rugsėjo 1 d. įsakymu Nr. D1-406 „Dėl Miškų tvarkymo schemų ir Vidinės miškotvarkos projektų rengimo taisyklių patvirtinimo“, 23 - 26 punktais:

1. T v i r t i n u VĮ Valstybinių miškų urėdijos patikėjimo teise valdomų Ukmergės regioninio padalinio administruojamų miškų vidinės miškotvarkos projekto keitimą;

2. N u r o d a u :

2.1. vidinės miškotvarkos projektą paskelbti Valstybinės miškų tarnybos interneto svetainėje;

2.2. patvirtintą vidinės miškotvarkos projektą registruoti Valstybinės miškų tarnybos Vidinės miškotvarkos projektų registre.

3. VĮ Valstybinių miškų urėdijos patikėjimo teise valdomų Ukmergės regioninio padalinio administruojamų miškų vidinės miškotvarkos projekto keitimas (originalas) saugomas Valstybinės miškų tarnybos Miškų kadastro skyriaus archyve Pramonės pr. 11A, Kaunas.

Direktorė Vilija Augutavičienė

Įsakymo kopiją įteikti:
S. Kuksėnienei, L. Kovalčikui, V. Švėgždai

Dokumento nuorašas

Dokumento sudarytojas (-ai)	Valstybinė miškų tarnyba, Pramonės pr. 11A, LT-51327 Kaunas
Dokumento pavadinimas (antraštė)	DĖL UKMERGĖS REGIONINIO PADALINIO ADMINISTRUOJAMŲ MIŠKŲ VIDINĖS MIŠKOTVARKOS PROJEKTO KEITIMO TVIRTINIMO IR REGISTRAVIMO
Dokumento registracijos data ir numeris	2022-07-01 14:47:34 GMT+3, R2-1774
Dokumento formatas	ADOC-V1.0
Parašas #1	
Parašo galiojimas	Šis parašas galioja
El. parašo paskirtis	Pasirašymas
Parašą sukūrusio asmens vardas, pavardė ir pareigos	PAULIUS ZOLUBAS, Direktoriaus pavaduotojas
Parašo sukūrimo data ir laikas	2022-07-01 14:23:43 GMT+3
Parašo formatas	XAdES-T
Laiko žymoje nurodytas laikas	2022-07-01 14:23:43 GMT+3
Informacija apie sertifikavimo paslaugų teikėją	ADIC CA-A, Asmens dokumentu israsymo centras prie LR VRM, LT
Sertifikato galiojimo laikas	2021-01-12 09:35:51 - 2024-01-12 09:35:51 GMT+2
Parašas #2	
Parašo galiojimas	Šis parašas galioja
El. parašo paskirtis	Registracija
Parašą sukūrusio asmens vardas, pavardė ir pareigos	DBSIS
Parašo sukūrimo data ir laikas	2022-07-01 14:47:34 GMT+3
Parašo formatas	XAdES-BES
Laiko žymoje nurodytas laikas	-
Informacija apie sertifikavimo paslaugų teikėją	RCSC IssuingCA, VI Registru centras - i.k. 124110246, LT
Sertifikato galiojimo laikas	2022-05-19 16:48:06 - 2025-05-18 16:48:06 GMT+3
Pagrindinio dokumento priedų skaičius	1
Pagrindinio dokumento priedo pavadinimas	appendices/Ukmergės proj. įsakymas.pdf
Programinės įrangos, kuria naudojantis sudarytas elektroninis dokumentas, pavadinimas	DBSIS, versija 3.5.66
Nuorašo suformavimo data ir laikas	2022-07-04 14:08:58 GMT+3

Šiame nuoraše pateikiama informacija apie visų elektroninių parašų ir spaudų teisinius tipus bei galią pagal ES reglamentą Nr. 910/2014 (eIDAS).