VĮ VALSTYBINIŲ MIŠKŲ URĖDIJOS PATIKĖJIMO TEISE VALDOMŲ ŠVENČIONĖLIŲ REGIONINIO PADALINIO ADMINISTRUOJAMŲ MIŠKŲ

VIDINĖS MIŠKOTVARKOS PROJEKTO KEITIMO AIŠKINAMASIS RAŠTAS

KAUNAS, 2022

Patvirtinta: Valstybinės miškų tarnybos
direktoriaus 2022 m. vasario 18 d.
įsakymu Nr. (39.8)-V-38

VĮ VALSTYBINIŲ MIŠKŲ URĖDIJOS PATIKĖJIMO TEISE VALDOMŲ ŠVENČIONĖLIŲ REGIONINIO PADALINIO ADMINISTRUOJAMŲ MIŠKŲ

VIDINĖS MIŠKOTVARKOS PROJEKTO KEITIMO

AIŠKINAMASIS RAŠTAS

Projekto rengėjas: VĮ Valstybinių miškų urėdija

Direktoriaus pavaduotojas miškotvarkai	Martas Lynikas
Kraštotvarkos skyriaus vadovė	Viliūnė Naureckaitė
Projekto autorius	Artūras Gustainis

Kaunas, 2022 m.

Valstybinių miškų urėdija

VĮ Valstybinių miškų urėdija
Pramonės pr. 11a, LT-51327 Kaunas
Telefonai: (8-37) 490 222, 490 211
Faksas: (8-37) 490 233

VĮ VALSTYBINIŲ MIŠKŲ URĖDIJOS PATIKĖJIMO TEISE VALDOMŲ ŠVENČIONĖLIŲ REGIONINIO PADALINIO ADMINISTRUOJAMŲ MIŠKŲ VIDINĖS MIŠKOTVARKOS PROJEKTO KEITIMAS

SANTRAUKA

VĮ Valstybinių miškų urėdijos (toliau – VĮ VMU) patikėjimo teise valdomų Švenčionėlių regioninio padalinio administruojamų miškų vidinės miškotvarkos projektas patvirtintas Valstybinių miškų tarnybos direktoriaus 2021 m. kovo 19 d. įsakymu Nr. 87-21-V. Šio vidinės miškotvarkos projekto keitimas vykdomas vadovaujantis Vidinės miškotvarkos projektų rengimo taisyklių, patvirtintų Lietuvos Respublikos (toliau – LR) aplinkos ministro 2006 m. rugsėjo 1 d. įsakymu Nr. D1-406 (LR Aplinkos ministro 2021 m. rugsėjo 9 d. įsakymo Nr. D1-524 redakcija) 40.10 punktu – reikia papildomai suprojektuoti ar patikslinti apsaugos ir (ar) tvarkymo priemones saugomoms rūšims ar Europos bendrijos svarbos buveinėms. Keičiamas VĮ VMU patikėjimo teise valdomų Švenčionėlių regioninio padalinio administruojamų miškų vidinės miškotvarkos projekto gamtosauginės dalies skyrius „Regioninio padalinio administruojamuose miškuose suprojektuotos gamtotvarkos priemonės“, jį papildant „*Labanoro regioninio parko vėjalandės šilagėlės (Pulsatilla patens) apsaugos 2021–2023 m. veiksmų plano*“ (toliau – Veiksmų planas) sprendiniais.

Projekto keitimo tikslas – suprojektuoti gamtotvarkos priemones, skirtas išsaugoti vėjalandės šilagėlės (*Pulsatilla patens*) populiacijos palankią apsaugos būklę teritorijoje, numatytoje Veiksmų plano sprendiniuose.

Veiksmų plano tikslams pasiekti keliamas uždavinys – biotechninėmis priemonėmis atkurti vėjalandei šilagėlei palankią buveinės būklę.

Veiksmų plane vėjalandės šilagėlės buveinės būklei pagerinti Lakajos girininkijos 122 kvartalo 1 taksacinio sklypo dalyje (0,7 ha plote) projektuojami specialieji biologinės įvairovės palaikymo miško kirtimai (antrame arde augančių eglių, trako ir pomiškio kirtimas), samanų ir nuokritų grėbimas ir šalinimas atkuriamojoje aikštelėje.

TURINYS

	Psl.
SANTRAUKA	3
ĮVADAS	5
1. PROJEKTUOJAMOS TERITORIJOS CHARAKTERISTIKA	6
2. PROJEKTUOJAMOS GAMTOTVARKOS PRIEMONĖS	7
GRAFINĖ DALIS	10
PRIEDAI	12
PROCEDŪRŲ DOKUMENTAI	25

ĮVADAS

Svarbiausi miškų ūkio tikslai, šalia kitų, yra šie: miško išteklių išsaugojimas ir gausinimas vadovaujantis visuotinai pripažintais tvaraus ir subalansuoto miškų ūkio principais, visuomenės informavimas apie urėdijos miškus, jų būklę ir tvarkymą, racionalus, miškų ekosistemų tvarumo užtikrinimas, biologinės įvairovės išsaugojimas ir gausinimas, ūkininkavimo saugomų teritorijų miškuose reglamentavimas pagal šių teritorijų tikslus bei uždavinius, visuomenės bendrųjų su miškais susijusių reikmių tenkinimas regiono ir šalies lygiu.

VĮ VMU patikėjimo teise valdomų Švenčionėlių regioninio padalinio administruojamų miškų vidinės miškotvarkos projektas patvirtintas Valstybinių miškų tarnybos direktoriaus 2021 m. kovo 19 d. įsakymu Nr. 87-21-V. Šis vidinės miškotvarkos projektas buvo parengtas VĮ VMU patikėjimo teise valdomiems Švenčionėlių regioninio padalinio administruojamiems miškams. Vidinės miškotvarkos projekto keitimas vykdomas vadovaujantis Vidinės miškotvarkos projektų rengimo taisyklių, patvirtintų LR aplinkos ministro 2006 m. rugsėjo 1 d. įsakymu Nr. D1-406 (LR aplinkos ministro 2021 m. rugsėjo 9 d. įsakymo Nr. D1-524 redakcija) 40.10 punktu – *reikia papildomai suprojektuoti ar patikslinti apsaugos ir (ar) tvarkymo priemones saugomoms rūšims ar Europos bendrijos svarbos buveinėms*. Keičiamas VĮ VMU patikėjimo teise valdomų Švenčionėlių regioninio padalinio administruojamų miškų vidinės miškotvarkos projekto gamtosauginės dalies skyrius „Regioninio padalinio administruojamuose miškuose suprojektuotos gamtotvarkos priemonės“, jį papildant „*Labanoro regioninio parko vėjalandės šilagėlės (Pulsatilla patens) apsaugos 2021–2023 m. veiksmų plano*“ (toliau – Veiksmų planas) sprendiniais. Veiksmų planas patvirtintas Valstybinės saugomų teritorijų tarnybos prie Lietuvos Respublikos aplinkos ministerijos direktoriaus 2021 m. rugsėjo 7 d. patvirtintu įsakymu Nr. V-176.

Šio vidinės miškotvarkos projekto keitimo tikslas – suprojektuoti gamtotvarkos priemones, skirtas išsaugoti vėjalandės šilagėlės (*Pulsatilla patens*) populiacijos palankią apsaugos būklę teritorijoje, numatytoje Veiksmų plano sprendiniuose.

Rengiant šį vidinės miškotvarkos projekto keitimą, dabartinės patvirtintos kirtimų normos nebus keičiamos.

Prie projekto dirbo Kraštotvarkos skyriaus vadovė Viliūnė Naureckaitė ir Kraštotvarkos skyriaus specialistė Gerda Kymantienė.

1. PROJEKTUOJAMOS TERITORIJOS CHARAKTERISTIKA

Projektuojama teritorija apima regioninio padalinio Lakajos girininkijos 122 miško kvartalo 1 sklypo dalį (bendras plotas – **0,7 ha**). Projektuojama teritorija išsidėsčiusi Labanoro regioninio parko pietvakarinėje dalyje, Juodųjų Lakajų ežero pietrytinėje pakrantėje. Vakarinė teritorijos dalis ribojasi su Lakajų kraštovaizdžio draustiniu, kuris priklauso Europos ekologinio tinklo „Natura 2000“ buveinių apsaugai svarbiai teritorijai – Labanoro regioniniam parkui (LTMOL0010) bei paukščių apsaugai svarbiai teritorijai – Labanoro giriai (LTSVEB002) (žr. 1 pav.).

Projektuojama teritorija patenka į Labanoro regioninio parko, kuris įsteigtas Lietuvos Respublikos Aukščiausiosios Tarybos 1992 m. rugsėjo 24 d. nutarimu Nr. I-2913 „*Dėl regioninių parkų ir draustinių įsteigimo*“, rekreacinio prioriteto zoną. Vėjalandės šilagėlės populiacija teritorijoje (Juodenėnų miške) yra labai maža ir sparčiai nykstanti, tačiau svarbi rūšies įvairovės apsaugos ir fitogeografiniu požiūriu.

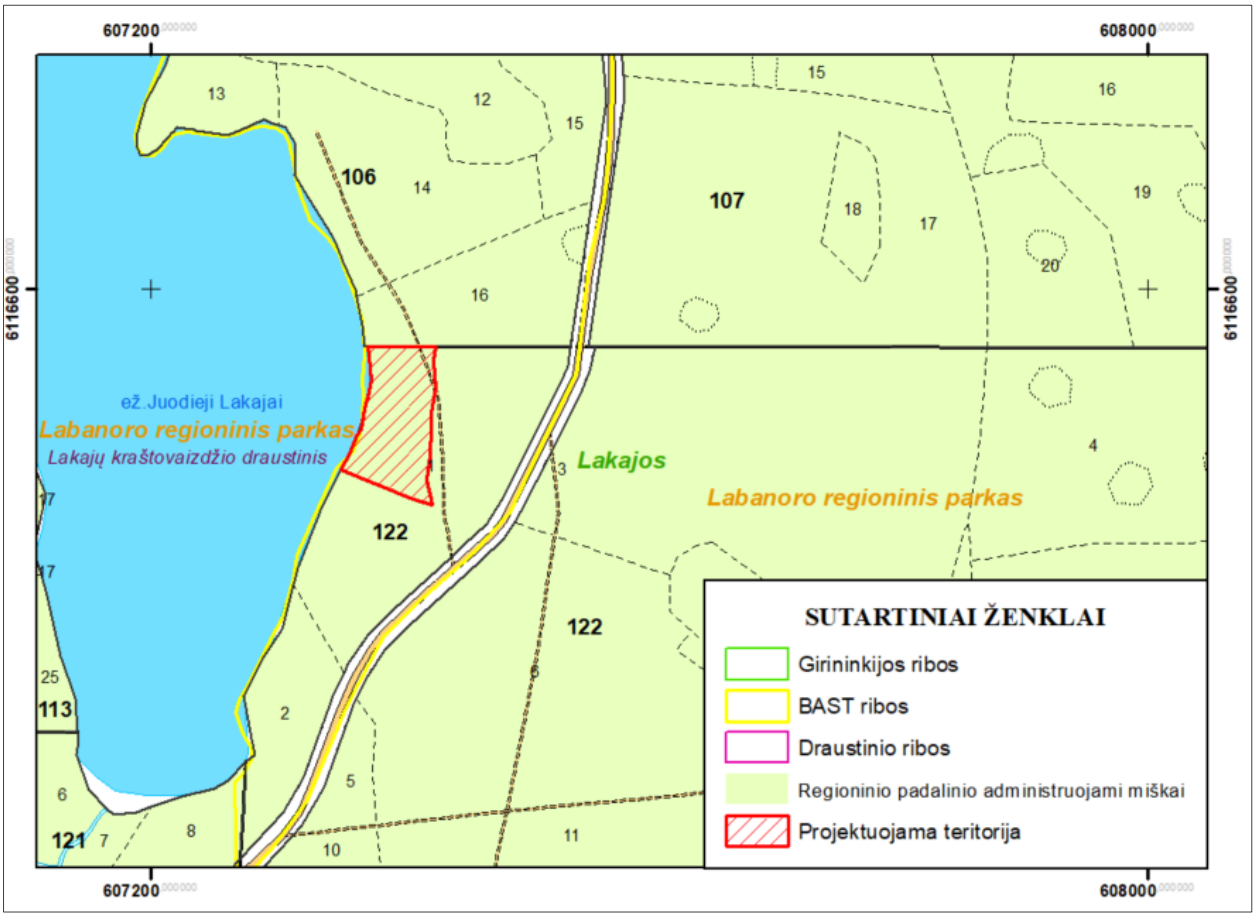

1 pav. Projektuojama teritorija – Lakajos girininkijos 122 kv. 1 sklypo dalis

1 lentelė. *Taksacinių miško sklypų charakteristika (Lakajos girininkija)*

Kv. Nr.	Skl. Nr.	Plo-tas, ha	Medyno		Medžių rūšių			Skal-su-mas	Skers-pločių suma	Tūris, m3			Kil-mė	Boni-tetas	Miškų grupė,	Auga-vietė	Projektuota ūkinė priemonė
	Nuo-sav		ar-das	sudė-tis	am-žius, m	auk-štis, m	skers-muo, cm			1 ha	skly-pe	sudė-tinės m.r.		Selek. grupė	pogrup.	Miško tipas	
122	1 valst.	2,9	1	10P B	92 92	28	32	0,8		418	1 212	1 212		1 1	201	Nbl vm	
Pomiškis: 4P4B2Ą (20), 1m, 500/ha. Trakas: Kd, Št, retas. Sausuolių 3m3 sklype. Virtėlių 3m3 sklype. Labanoro regioninis parkas. . rekreacinio prioriteto zona. Miško parkai.																	
Iš viso 2,9ha. Medynų tūris 1 212m3, pagal medžių rūšis: P-1 212.																	

2. PROJEKTUOJAMOS GAMTOTVARKOS PRIEMONĖS

Projektuojamoje teritorijoje nustatyta vėjalandės šilagėlės populiacija – apie 10 individų, kurie auga pavieniui arba mažomis grupėmis po 2–3 individus. Daugiausia neigiamos įtakos rūšies populiacijai turi blogos buveinės apšvietimo sąlygos dėl susiformavusio tankaus sumedėjusios augalijos ardo. Siekiant išsaugoti savitą ir svarbią rūšies populiaciją, teritorijoje suprojektuotos gamtotvarkos priemonės (biologinės įvairovės palaikymo miško kirtimai).



2 pav. Projektuojami specialieji biologinės įvairovės palaikymo miško kirtimai – medžių ir krūmų kirtimas (Lakajos girininkijos 122 kv. 1 sklypo dalis)

Veiksmų plano tikslas – išsaugoti vėjalandės šilagėlės populiacijos palankią apsaugos būklę teritorijoje.

Veiksmų plano tikslui pasiekti keliamas uždavinys – biotechninėmis priemonėmis atkurti rūšiai palankią buveinės būklę.

Veiksmų plano uždaviniams įgyvendinti teritorijoje projektuojami biologinės įvairovės palaikymo miško kirtimai – antrame arde augančių eglių (bendras iškertamas tūris – iki 20 m^3), trako ir pomiškio kirtimas ir šalinimas (žr. 2 lentelę; grafinę dalį). Vadovaujantis Miško kirtimų taisyklėmis, patvirtintomis LR aplinkos ministro 2010 m. sausio 27 d. įsakymu Nr. D1-79 „*Dėl Miško kirtimų taisyklių patvirtinimo*“, biologinės įvairovės palaikymo miško kirtimai skirti miškuose augančių uogienojų ir vaistinių augalų apšvietimo sąlygų reguliavimui, saugomų rūšių ir (arba) Europos bendrijos svarbos gyvūnų ir augalų rūšių ir jų buveinių sąlygų pagerinimui, Europos bendrijos svarbos buveinių atkūrimui arba joms būdingos miško struktūros palaikymui, medžiojamųjų gyvūnų mitybos sąlygų pagerinimui, vandens telkinių pakrančių apaugimo reguliavimui, pelkių, smėlynų ir kitų plotų saugojimui nuo apaugimo sumedėjusia augalija ir kitoms gamtotvarkos priemonėms, numatytoms gamtotvarkos, saugomų teritorijų tvarkymo, saugomų rūšių apsaugos, invazinių rūšių gausos reguliavimo veiksmų planuose, projektuose ar medžioklėtvarkos projektuose ir integruotoms į vidinės miškotvarkos projektus.

Teritorijoje išskirtoje atkuriamojoje aikštelėje (pažymėta geltona spalva; žr. grafinę dalį), numatomas samanų ir nuokritų grėbimas ir šalinimas (žr. priedus).

2 lentelė. *Teritorijoje projektuojami biologinės įvairovės palaikymo miško kirtimai, siekiant pagerinti buveinės sąlygas vėjalandei šilagėlei*

Kvartalo Nr.	Sklypo Nr.	Tvarkymo ploto Nr.	Veiksmų plano priemonės Nr.	Sklypo plotas, ha	Kertamas plotas, ha	Tūris 1 ha, m^3	Kirtimų intensyvumas, proc.	Iškertamas tūris sklype, m^3	Trumpas priemonių aprašymas, pastabos
Lakajos girininkija									
122	1d.	**1**	1.1; 1.2; 1.3	2,9	0,7	418	7	20	Vykdomos Veiksmų plano priemonės: ○ *Nr. 1.1. specialieji biologinės įvairovės palaikymo miško kirtimai (antrame arde augančių eglių retinimas ir šalinimas);* ○ *Nr. 1.2. specialieji biologinės įvairovės palaikymo miško kirtimai (trako ir pomiškio kirtimas ir šalinimas);* ○ *Nr. 1.3. samanų ir nuokritų šalinimas atkuriamojoje aikštelėje.* Detalus gamtotvarkos priemonių apibūdinimas pateikiamas Veiksmų plano 3 skyriuje (žr. priedus).
			IŠ VISO:		**0,7**			**20**	
Bendras iškertamas plotas biologinės įvairovės palaikymo miško kirtimais – 0,7 ha; bendras iškertamas tūris – iki 20 m^3.									

d – taksacinio miško sklypo ploto dalis

Projektuojamų gamtotvarkos priemonių lokalizacija regioninio padalinio administruojamuose miškuose pateikiama grafinėje dalyje, o detalus priemonių apibūdinimas pateikiamas Veiksmų plano 3 skyriuje (žr. priedus).

GRAFINĖ DALIS

LAKAJOS GIRININKIJA

SUPROJEKTUOTŲ GAMTOTVARKOS PRIEMONIŲ LOKALIZACIJA REGIONINIO PADALINIO ADMINISTRUOJAMUOSE MIŠKUOSE, VADOVAUJANTIS LABANORO REGIONINIO PARKO VĖJALANDĖS ŠILAGĖLĖS (PULSATILLA PATENS) APSAUGOS 2021-2023 M. VEIKSMŲ PLANU

M 1 : 5 000

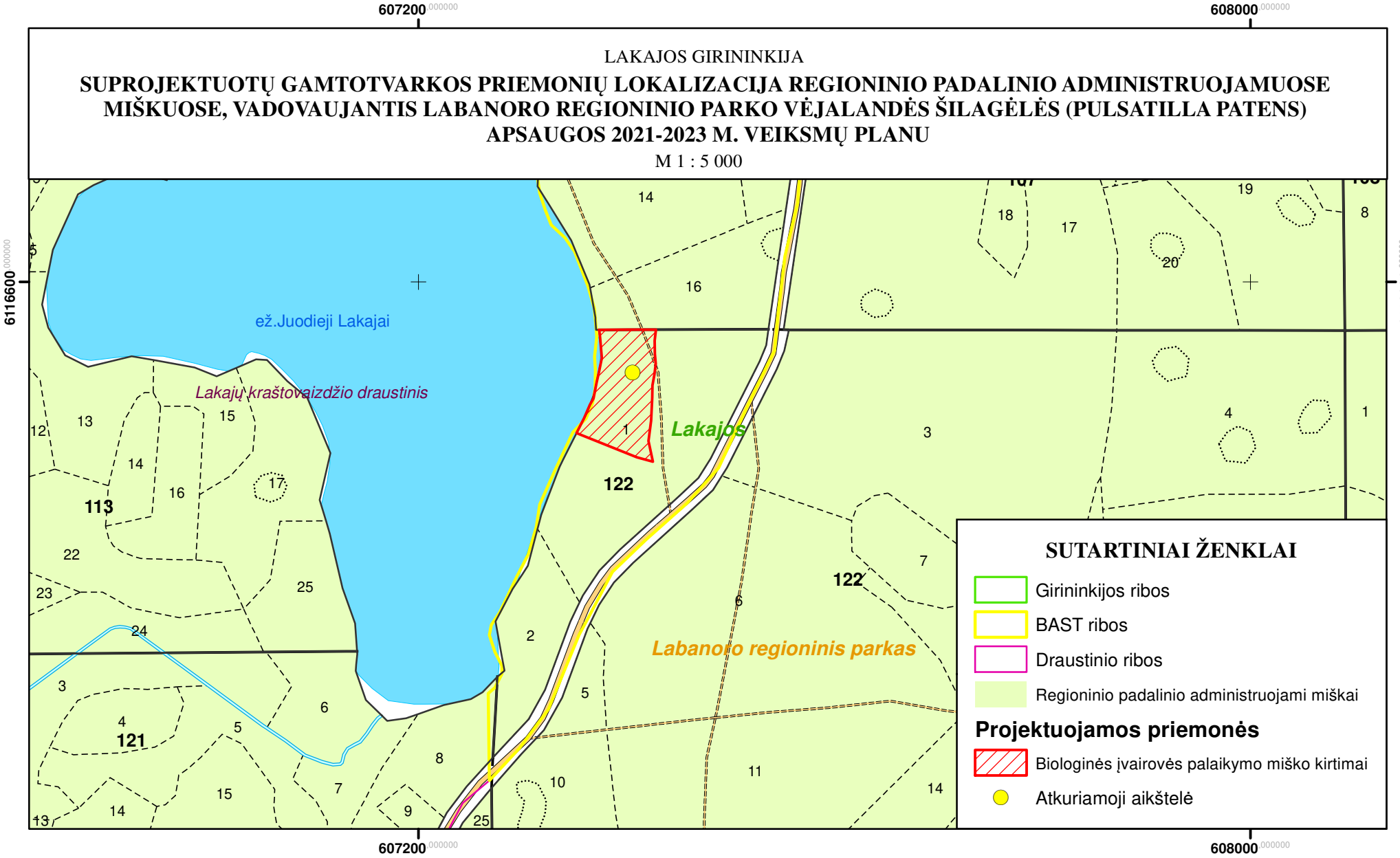

PRIEDAI

PATVIRTINTA
Valstybinės saugomų teritorijų
tarnybos prie Lietuvos Respublikos
aplinkos ministerijos direktoriaus
2021 m. rugsėjo 7 d. įsakymu Nr. V-176

LABANORO REGIONINIO PARKO VĖJALANDĖS ŠILAGĖLĖS (*PULSATILLA PATENS*) APSAUGOS 2021–2023 M. VEIKSMŲ PLANAS

I SKYRIUS
VĖJALANDĖS ŠILAGĖLĖS TERITORIJOS BŪKLĖS APRAŠYMAS IR ĮVERTINIMAS

Vėjalandės šilagėlės teritorijos padėtis, jos ribos ir užimamas plotas

1. Labanoro regioninio parko vėjalandės šilagėlės (*Pulsatilla patens*) apsaugos 2021–2023 m. veiksmų plano (toliau – Veiksmų planas) teritorija (toliau – teritorija) yra Molėtų rajono savivaldybėje, Inturkės seniūnijoje, apie 1 km į pietvakarius nuo Lakajos kaimo, šalia kelio Inturkė – Lakaja (1 pav.). Teritorija išsidėsčiusi Labanoro regioninio parko pietvakarinėje dalyje, yra Juodųjų Lakajų ežero pietrytinėje pakrantėje, VĮ Valstybinių miškų urėdijos (toliau – VMU) Švenčionėlių regioninio padalinio Lakajos girininkijos 122 kvartale (2 pav.). Teritorijos centro koordinatės: X 6116508, Y 607408 (LKS-94 sistemoje). Teritorijos plotas – 0,67 ha.

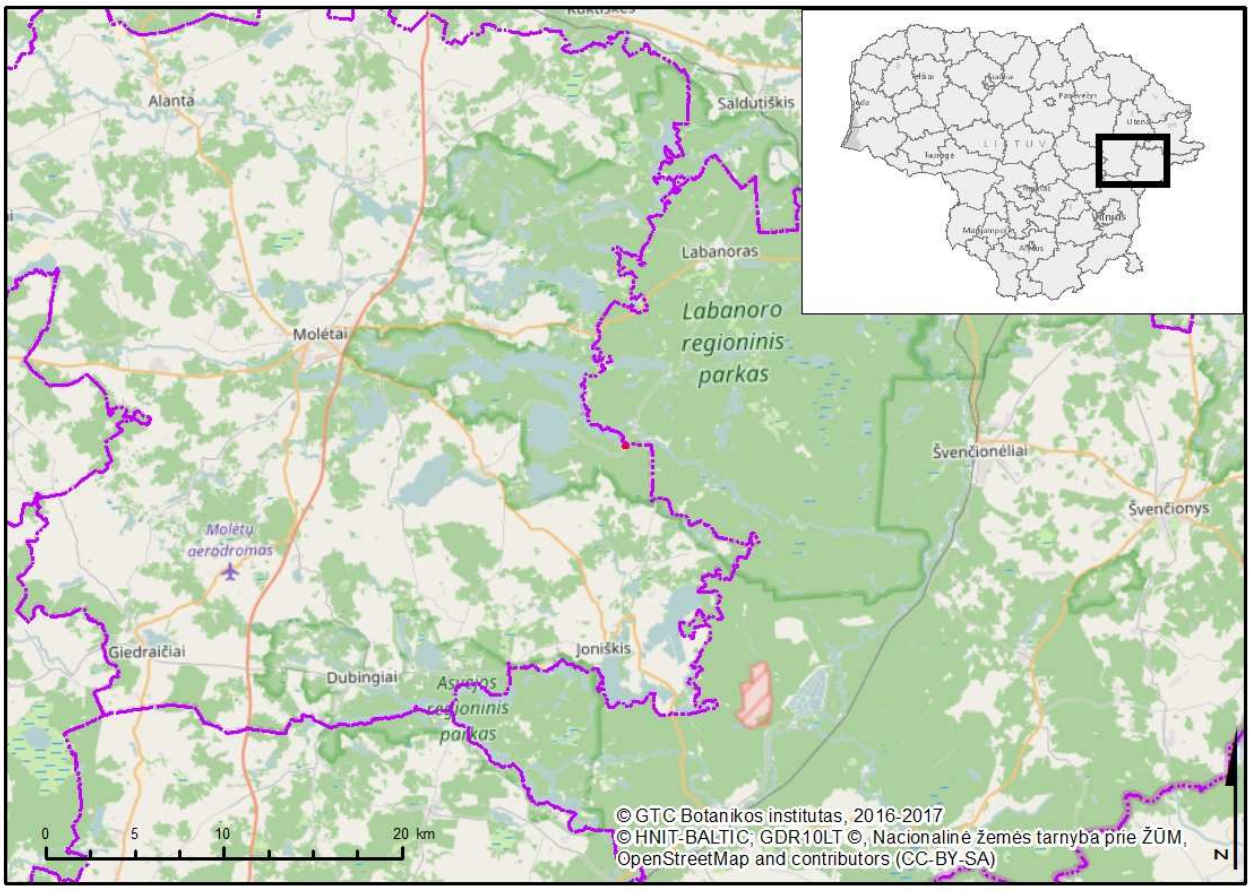

1 pav. Teritorijos padėtis Lietuvoje ir administraciniame vienete.

Teritorijos teisinis statusas ir svarba

2. Teritorija yra Labanoro regioniniame parke, kuris įsteigtas Lietuvos Respublikos Aukščiausiosios Tarybos 1992 m. rugsėjo 24 dienos nutarimu Nr. I-2913 „Dėl regioninių parkų ir draustinių įsteigimo“. Vakarinė teritorijos dalis ribojasi su Labanoro regioninio parko konservacinio prioriteto funkcine zona – Lakajų kraštovaizdžio draustiniu, kuris priklauso Europos ekologinio tinklo „Natura 2000“ buveinių apsaugai svarbiai teritorijai, Labanoro regioniniam parkui (LTMOL0010), bei paukščių apsaugai svarbiai teritorijai, Labanoro giriai (LTSVEB002).

3. Teritorijos teisinį statusą, svarbą ir galiojančius veiklos apribojimus nustato šie teisės aktai:

– Lietuvos Respublikos aplinkos apsaugos įstatyme ir Lietuvos Respublikos administracinių nusižengimų kodekse numatyta atsakomybė už saugomų teritorijų apsaugos ir naudojimo režimo pažeidimus;

– Lietuvos Respublikos saugomų gyvūnų, augalų ir grybų rūšių įstatyme nustatyti draudimai kenkti saugomų rūšių buveinėms bei iš dalies reglamentuota jų apsauga;

– Lietuvos Respublikos statybos įstatyme nustatytos asmenų teisės ir pareigos statant statinius saugomose teritorijose ir atsakomybė už savavališkas statybas saugomose teritorijose;

– Lietuvos Respublikos teritorijų planavimo įstatyme numatytos pareigos laikytis teritorinio planavimo dokumentų nuostatų;

– Lietuvos Respublikos saugomų teritorijų įstatyme, Lietuvos Respublikos specialiųjų žemės naudojimo sąlygų įstatyme nustatyti veiklos miško paskirties žemėje ir kitose gamtos apsaugai svarbiose teritorijose ribojimai ir ypatumai;

– Lietuvos Respublikos miškų įstatyme, Miško kirtimų taisyklėse, patvirtintose Lietuvos Respublikos aplinkos ministro 2010 m. sausio 27 d. įsakymu Nr. D1-79 „Dėl Miško kirtimų taisyklių patvirtinimo“, nustatytas ūkinės veiklos miškuose režimas pagal nustatytas miškų grupes. Teritorija yra IIB grupės (rekreaciniuose) miškuose, kuriuose draudžiami plynieji pagrindiniai miško kirtimai, o gamtinės brandos nepasiekusiuose medynuose draudžiami atvejiniai pagrindiniai miško kirtimai. Kirtimus draudžiama vykdyti poilsiavimo sezono metu, išskyrus stichinių arba biotinių veiksnių sudarkytus medynus;

– Saugomų teritorijų tipiniuose apsaugos reglamentuose, patvirtintuose Lietuvos Respublikos Vyriausybės 2004 m. rugpjūčio 19 d. nutarimu Nr. 996 „Dėl Saugomų teritorijų tipinių apsaugos reglamentų patvirtinimo“, Labanoro regioninio parko nuostatuose, patvirtintuose Lietuvos Respublikos Vyriausybės 1999 m. balandžio 29 d. nutarimu Nr. 490 „Dėl regioninių parkų nuostatų patvirtinimo“, Labanoro regioninio parko apsaugos reglamente, patvirtintame Lietuvos Respublikos aplinkos ministro 2002 m. rugpjūčio 10 d. įsakymu Nr. 419 „Dėl Labanoro regioninio parko apsaugos reglamento patvirtinimo“, Labanoro regioninio parko zonavimo pagrindinėse nuostatose, patvirtintose Lietuvos Respublikos Vyriausybės 2002 m. spalio 1 d. nutarimu Nr. 1530 „Dėl Labanoro regioninio parko ir jo zonų ribų plano patvirtinimo“, Labanoro regioninio parko tvarkymo plane, patvirtintame Lietuvos Respublikos aplinkos ministro 2013 m. kovo 28 d. įsakymu Nr. D1-219 „Dėl Labanoro regioninio parko tvarkymo plano patvirtinimo“, nustatyti teritorijos apsaugos, tvarkymo ir naudojimo reikalavimai ir ypatumai. Teritorija yra subnatūralios (neurbanizuojamos) rekreacinės aplinkos kraštovaizdžio tvarkymo zonoje, ekstensyvaus pritaikymo stovyklaviečių pozonėje.

Teritorija patenka į Labanoro regioninio parko rekreacinio prioriteto zoną. Tai rekreacinių poreikių tenkinimui tinkamiausios miškingos ir agrarinės teritorijos, skiriamos intensyviausiam rekreaciniam naudojimui, paprastai su rekreacinių objektų statybomis ir miško parkų formavimu.

Vėjalandės šilagėlės populiacija Labanoro regioniniame parke, Juodenėnų miške, yra labai maža ir sparčiai nykstanti, tačiau ji svarbi rūšies įvairovės apsaugos ir fitogeografiniu požiūriu. Tvarkomoje teritorijoje dabar randama apie 10 vėjalandės šilagėlės individų, kurie auga pavieniui arba mažomis grupėmis po 2–3 individus. Siekiant išsaugoti savitą ir svarbią rūšies populiaciją, būtina imtis buveinės tvarkymo.

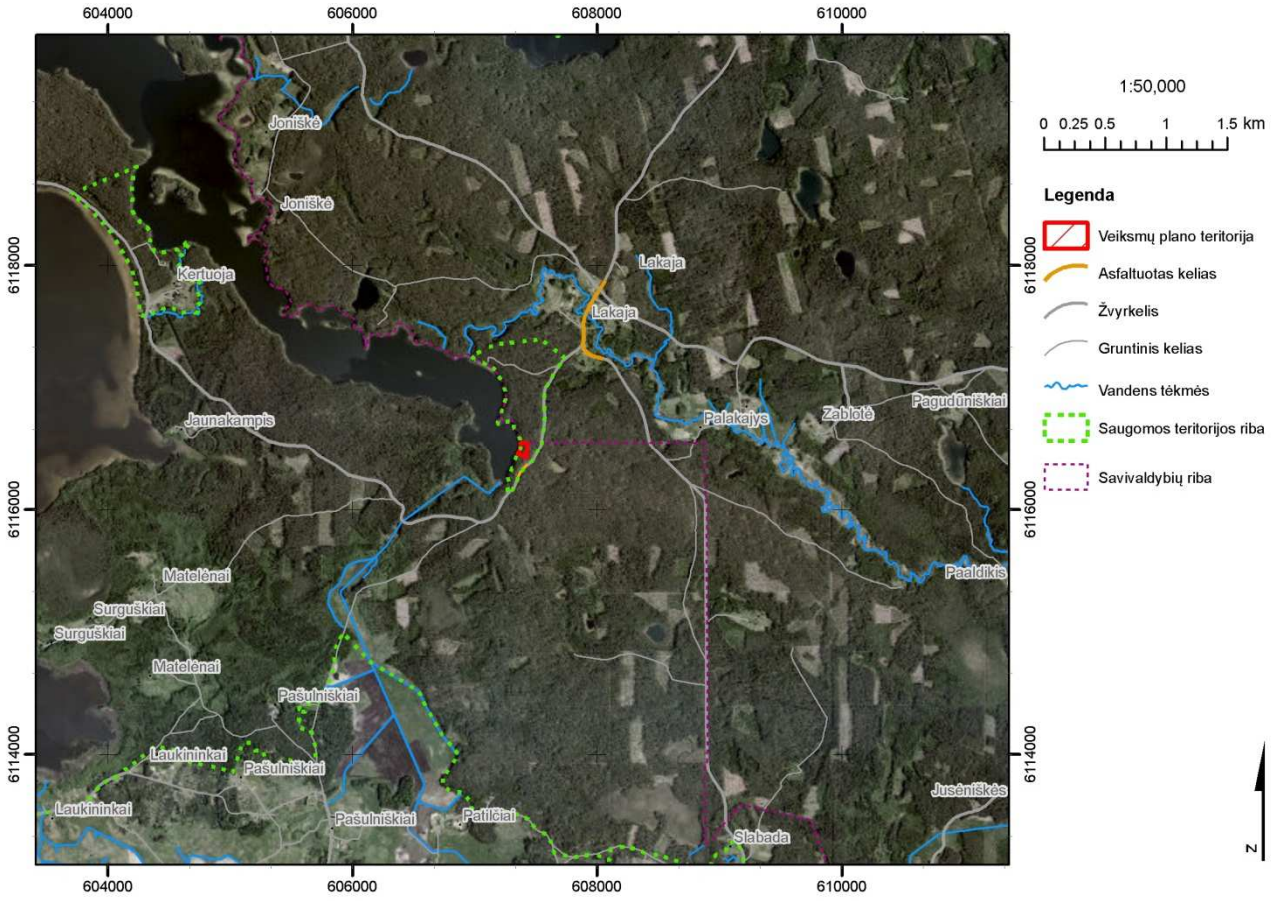

2 pav. Teritorijos padėtis Labanoro regioniniame parke.

Teritorijos fizinės - geografinės sąlygos

4. Klimato sąlygos. Teritorijoje klimatas yra gana kontinentalus. Vidutinis metinis kritulių kiekis regione siekia 600–650 mm. Sausio vidutinė temperatūra siekia -4,5 °C, liepos +17,0 °C, vidutinė metinė temperatūra yra +5,5 °C. Saulės radiacija – 70–73 kcal/cm^2 per metus. Sniego danga regione išsilaiko apie 100 dienų.

5. Geologinės ir geomorfologinės ypatybės. Teritorija yra Aukštaičių aukštumoje, Molėtų–Labanoro mikrorajone, kuris pasižymi išraiškingu kalvotu, daubotu ir ežeringu landšaftu. Teritorija patenka į Kretuojų – Lakajų duburį. Dėl teritorijoje anksčiau buvusių termokarstinių procesų, susidarė daug daubų, kurios, prisipildžiusios vandens, virto ežerais ir ežerėliais. Dėl gana kontinentalaus klimato pelkėdara teritorijoje vyko gana neintensyviai, todėl iki šiol išliko nemažai įvairaus dydžio reliktinių (liekaninių) ežerų.

6. Dirvožemio ypatybės. Teritorijoje vyrauja moreniniai, mažai karbonatingi priemolio dirvožemiai su įvairaus storio smėlio ir žvyro sluoksniu.

Teritorijos biologinės ypatybės

7. Laukinės augalijos ypatybės. Teritorijoje vyrauja pušynai, kurie nepriskiriami Europos Bendrijos svarbos buveinėms. Be vėjalandės šilagėlės teritorijoje kitų saugomų rūšių neaptinkama.

Pirmą kartą teritorijoje vėjalandė šilagėlė aptikta 2014 m. liepos 17 d. Tyrimų metu suskaičiuota 10 individų. Ankstesnių duomenų apie rūšies populiaciją šioje teritorijoje nėra.

8. Laukinės gyvūnijos ypatybės. Duomenų apie teritorijoje esančią laukinę gyvūniją nėra.

Žemės ir gamtos išteklių nuosavybė ir naudojimas

9. Esamos žemėvaldos: visa teritorija yra valstybei nuosavybės teise priklausanti miško paskirties žemė, kurią patikėjimo teise valdo VĮ VMU Švenčionėlių regioninis padalinys. Teritorija priskirta Lakajos girininkijai.

10. Žemės ūkio veikla teritorijoje ir jos aplinkoje nevykdoma.

11. Miško ištekliai ir ūkininkavimas teritorijos miškuose: visoje teritorijoje vyrauja pribręstantis pušynas, kuris priskiriamas II grupės (specialiosios paskirties), B pogrupio – rekreaciniams miškams, kuriuose ūkininkavimo tikslas yra formuoti ir išsaugoti rekreacinę miško aplinką. Teritorijoje šiuo metu jokie miško kirtimai nevykdomi ir nenumatoma jų vykdyti.

12. Rekreacinė veikla: teritorija patenka į Labanoro regioninio parko rekreacinio prioriteto zoną. Teritorijos pietinėje dalyje yra stovyklavietė.

13. Žvejyba ir medžioklė: žvejyba ir medžioklė tiesioginės įtakos teritorijai neturi.

14. Kiti vandens telkinių naudojimo būdai: teritorijoje vandens telkinių nėra. Teritorija ribojasi su vandens telkiniu, kurio pagrindiniai naudotojai yra poilsiautojai, kurie gali kelti grėsmę saugomai rūšiai, t. y. poilsiautojai, eidami pro teritoriją, gali ištrypti ar žydėjimo metu nuskinti vėjalandes šilagėles.

15. Naudingųjų iškasenų gavyba teritorijoje nevyksta ir ją vykdyti nenumatoma.

16. Kita gamtos išteklių naudojimo veikla: teritorijoje grybaujama ir uogaujama, tačiau miško gėrybių rinkimas tiesioginės įtakos vėjalandės šilagėlės populiacijos būklei neturi.

Teritorijos socialiniai ir ekonominiai aspektai

17. Teritorija aktuali socialiniu požiūriu, nes ji yra rekreacinio prioriteto zonoje, tačiau visoje teritorijoje rekreacija nevyksta, tik pietinėje teritorijos dalyje yra nedidelė stovyklavietė. Ekonominiu požiūriu teritorija nėra labai reikšminga, kadangi joje kirtimai yra ribojami.

II SKYRIUS
VĖJALANDĖS ŠILAGĖLĖS VEIKSMŲ PLANO TIKSLAI IR UŽDAVINIAI

18. Veiksmų plano tikslas – išsaugoti vėjalandės šilagėlės populiacijos palankią apsaugos būklę teritorijoje.

19. Veiksmų plano tikslui pasiekti keliami uždaviniai:

19.1. biotechninėmis priemonėmis atkurti vėjalandei šilagėlei palankią buveinės būklę;

19.2. stebėti taikytų Veiksmų plano priemonių poveikį vėjalandės šilagėlės populiacijos būklei.

III SKYRIUS
VĖJALANDĖS ŠILAGĖLĖS VEIKSMŲ PLANO PRIEMONIŲ ĮGYVENDINIMO PLANAS

Veiksmų plano priemonių įgyvendinimo planas

20. Veiksmų plano tikslui pasiekti parengtas Veiksmų plano priemonių įgyvendinimo planas pateiktas 1 lentelėje. Veiksmų plano lėšų poreikio analizė kiekvienai priemonei įgyvendinti pateikta 2 priede.

1 lentelė. Veiksmų plano priemonių įgyvendinimo planas.

Uždavinys	Priemonė	Atsakingas subjektas	Įgyvendinimo laikotarpis	Tvarkymo plotas	Bendras lėšų poreikis, Eur	Galimi finansavimo šaltiniai
1. Biotechninėmis priemonėmis atkurti vėjalandei šilagėlei palankią buveinės būklę	1.1. medžių ardo eglių retinimas ir šalinimas	VĮ VMU Švenčionėlių regioninis padalinys	2021 m. gruodžio – 2022 m. vasario mėn.	Visa teritorija	1529,00	Europos Sąjungos fondų lėšos
	1.2. krūmų ardo spygliuočių ir lapuočių kirtimas ir šalinimas	VĮ VMU Švenčionėlių regioninis padalinys	2021 m. gruodžio – 2022 m. vasario mėn. ir 2022 m. gruodžio – 2023 m. vasario mėn.	Visa teritorija	2530,00	Europos Sąjungos fondų lėšos
	1.3. samanų ir nuokritų grėbimas ir šalinimas atkuriamojoje aikštelėje	VĮ VMU Švenčionėlių regioninis padalinys	2021 ir 2022 m. spalio – lapkričio mėn.	Visa teritorija	2541,00	Europos Sąjungos fondų lėšos
2. Stebėti taikytų Veiksmų plano priemonių poveikį vėjalandės šilagėlės populiacijos būklei	2.1. įvertinti vėjalandės šilagėlės populiacijos dydžio ir struktūros pokyčius	Viešąjį pirkimą laimėjęs asmuo*	2022 m. balandžio ir liepos mėn., 2023 m. balandžio mėn.	Visa teritorija	1526,80	Europos Sąjungos fondų lėšos
				Iš viso:	**8126,80**	

*Čia ir toliau tekste viešąjį pirkimą laimėjęs asmuo – fizinis ar juridinis asmuo, kitos organizacijos ir jų padaliniai ar tokių asmenų grupė.

21. Veiksmų plano priemonių aprašymas. Priemonėms įgyvendinti numatytos išpjauti medienos, žabų ir kitų kirtimo atliekų tūris apskaičiuotas pagal Apvaliosios medienos bei nenukirsto miško matavimo ir tūrio nustatymo taisykles, patvirtintas Lietuvos Respublikos aplinkos ministro 2002 m. gruodžio 10 d. įsakymu Nr. 631 „Dėl apvaliosios medienos bei nenukirsto miško matavimo ir tūrio nustatymo taisyklių patvirtinimo“. Įgyvendinant priemones Nr. 1.1–1.3, darbus organizuoti ir prižiūrėti jų įgyvendinimą bei Veiksmų plano nuostatų laikymąsi privalo rūšies apsaugą išmanantis specialistas, kurio kvalifikacija turi būti patvirtinta darbo patirtimi ir (ar) ataskaitomis ir pan.:

21.1. medžių ardo eglių retinimas ir šalinimas. Dalyje teritorijos gana tankiai augančios antrojo medžių ardo eglės sudaro per didelę ūksmę vėjalandei šilagėlei, dėl to būtina pašalinti dalį antrojo ardo eglių, paliekant sveikiausius individus. Šiuo metu vidutinis medžių ardų projekcinis padengimas yra apie 60 proc., iš jų antrojo medžių ardo eglių projekcinis padengimas yra apie 40 proc. Vėjalandės šilagėlės buveinėje bendras medžių lajų padengimas neturi viršyti 50 proc. Įgyvendinant priemonę medžiai turi būti pjaunami motopjūklu žiemą, tik susidarius ilgalaikei sniego dangai ir (arba) nuolatiniam įšalui (išskyrus, kai tokios sąlygos priemonės įgyvendinimo metais nesusidaro). Medžiai turi būti pjaunami sulig žemės paviršiumi arba paliekant ne aukštesnius kaip 3–5 cm aukščio kelmelius. Nupjauti medžių kamienai supjaustomi ir išnešami už teritorijos ribų, kartu pašalinamos visos šakos. Mediena ir šakos turi būti sutvarkytos. Sukrauti į krūvas ir palikti arba deginti nupjautų šakų teritorijoje, už jos ribų ir Labanoro regioninio parko gamtinių buveinių plotuose negalima. Į teritoriją važiuoti transporto priemonėmis negalima, nes taip galima pakenkti vėjalandės šilagėlės populiacijai. Medieną ir medžių šakas laikinai (ne ilgiau kaip 1 mėnesį) galima sandėliuoti už teritorijos ribų esančio miško keliuko pakraštyje. Laikino sandėliavimo tiksli vieta turi būti suderinta su Aukštaitijos nacionalinio parko ir Labanoro regioninio parko direkcija. Priemonė įgyvendinama vieną kartą, 2021 m. gruodžio – 2022 m. vasario mėnesiais, visoje teritorijoje, kuri užima 0,67 ha. Teritorijoje iš viso turi būti iškirsta ir pašalinta apie 200 eglių, kurių kamieno skersmuo yra 8–15 cm, aukštis – apie 10 m. Numatytų išpjauti eglių medienos tūris sudarys apie 20 m^3, šakų tūris – apie 8 m^3;

21.2. krūmų ardo spygliuočių ir lapuočių kirtimas ir šalinimas. Palanki vėjalandės šilagėlės buveinės būklė turi būti palaikoma išsaugant palyginti atvirą, saulės gerai apšviečiamą ir įšildomą, krūmais neapaugusią kseroterminių pušynų buveinę, dėl to buveinėje būtina šalinti tankiai augančius krūmus. Teritorijoje krūmų vidutinis projekcinis padengimas sudaro apie 15 proc., tačiau kai kuriose vietose krūmų santalkose yra 50–60 proc. padengimas. Vėjalandės šilagėlės buveinėje bendras krūmų ardo projekcinis padengimas neturi viršyti 10 proc. Įgyvendinant priemonę krūmai turi būti kertami kirviu arba pjaunami motopjūklu žiemą, tik susidarius ilgalaikei sniego dangai ir (arba) nuolatiniam įšalui (išskyrus, kai tokios sąlygos priemonės įgyvendinimo metais nesusidaro). Krūmai turi būti pjaunami sulig žemės paviršiumi arba paliekant ne aukštesnius kaip 3–5 cm aukščio kelmelius. Nupjauti ar nukirsti krūmai su visomis nenugenėtomis šakomis turi būti pašalinami iš teritorijos bei sutvarkyti. Sukrauti į krūvas ir palikti arba deginti nupjautų krūmų teritorijoje, už jos ribų ir Labanoro regioninio parko gamtinių buveinių plotuose negalima. Nupjautus krūmus laikinai (ne ilgiau kaip 1 mėnesį) galima sandėliuoti už teritorijos ribų esančio miško keliuko pakraštyje. Laikino sandėliavimo tiksli vieta turi būti suderinta su Aukštaitijos nacionalinio parko ir Labanoro regioninio parko direkcija. Į teritoriją važiuoti transporto priemonėmis negalima, nes taip galima pakenkti vėjalandės šilagėlės populiacijai. Priemonė įgyvendinama du kartus, 2021 m. gruodžio – 2022 m. vasario mėnesiais ir 2022 m. gruodžio – 2023 m. vasario mėnesiais, visoje teritorijoje, kuri užima 0,67 ha. Iš viso teritorijoje turi būti iškirsta ir pašalinta apie 1000 krūmų (daugiausia eglių, beržų, ąžuolų, lazdynų, šermukšnių, šaltekšnių), kurių kamieno skersmuo yra 2–5 cm, aukštis – 1–5 m. Numatytų išpjauti krūmų tūris pirmaisiais Veiksmų plano priemonių įgyvendinimo metais sudarys apie 6 m^3, o antraisiais Veiksmų plano priemonių įgyvendinimo metais kertant atžalas jos sudarys apie 1 m^3;

21.3. samanų ir nuokritų grėbimas ir šalinimas atkuriamojoje aikštelėje. Samanų ir nuokritų danga yra svarbiausi veiksniai, stabdantys vėjalandės šilagėlės sėklų įsiskverbimą į dirvožemį ir dygimą. Susidarius storai samanų ir nuokritų dangai, vėjalandžių šilagėlių dauginimasis sėklomis visiškai nevyksta, o generatyvinės stadijos augalai menkai žydi arba didelė dalis žiedų neišsiskleidžia. Teritorijoje esančioje vėjalandės šilagėlės augavietėje samanų padengimas sudaro 95 proc. Vėjalandės šilagėlės buveinėje samanų projekcinis padengimas gali būti nuo 10 proc. iki 50 proc. Įgyvendinant priemonę samanos ir nuokritos turi būti grėbiamos rankiniu būdu, naudojant metalinius arba plastikinius grėblius, iki mineralinio grunto. Visoje teritorijoje samanos ir nuokritos turi būti grėbiamos vienoje atkuriamojoje aikštelėje, kurios skersmuo – 40 m (aikštelės plotas –

1256 m^2; aikštelės centro koordinatės: X 6116508, Y 607410). Sugrėbtos samanos ir nuokritos turi būti išneštos už teritorijos ribų ir sutvarkytos. Sukrauti į krūvas ir palikti arba deginti samanas ir nuokritas teritorijoje, už jos ribų ir Labanoro regioninio parko gamtinių buveinių plotuose negalima. Sugrėbtas samanas ir nuokritas laikinai (ne ilgiau kaip 1 mėnesį) galima sandėliuoti už teritorijos ribų esančio miško keliuko pakraštyje. Laikino sandėliavimo tiksli vieta turi būti suderinta su Aukštaitijos nacionalinio parko ir Labanoro regioninio parko direkcija. Į teritoriją važiuoti transporto priemonėmis negalima, nes taip galima pakenkti vėjalandės šilagėlės populiacijai. Samanų ir nuokritų šalinimas atkuriamojoje aikštelėje vykdomas du kartus. Pirmą kartą priemonė įgyvendinama 2021 m. spalio – lapkričio mėnesiais. Priemonė kartojama 2022 m. spalio – lapkričio mėnesiais, kad būtų pašalintos visos savaime medžių ir krūmų kirtimo metu (priemonės Nr. 1.1 ir Nr. 1.2) susidariusios nuokritos. Visoje teritorijoje pirmaisiais Veiksmų plano priemonių įgyvendinimo metais sugrėbtų samanų ir nuokritų tūris sudarys apie 130 m^3, antraisiais Veiksmų plano priemonių įgyvendinimo metais susidariusių nuokritų ir samanų sluoksnis sudarys apie 5 proc. pirmaisiais metais buvusio tūrio (maždaug 7 m^3);

21.4. įvertinti vėjalandės šilagėlės populiacijos dydžio ir struktūros pokyčius. Vėjalandės šilagėlės populiacijos būklės, dydžio ir sudėties vertinimas turi būti vykdomas nuo antrųjų Veiksmų plano įgyvendinimo metų iki jo įgyvendinimo pabaigos. Vertinimas turi būti atliekamas du kartus per metus: pavasarį (balandžio mėn.) – augalų žydėjimo laikotarpiu – ir vasarą (liepos mėn.) – augalų vegetacijos laikotarpiu. Pavasarį turi būti vertinamas vėjalandžių šilagėlių žydėjimo intensyvumas ir nustatoma generatyvinių individų dalis populiacijoje. Vasarą turi būti vertinama buveinės būklė (medžių, krūmų, žolių ir samanų ardų projekcinis padengimas, bendrijos rūšių sudėtis) ir vėjalandės šilagėlės populiacijos sudėtis bei būklė (nustatomas individų pasiskirstymas brandos grupėmis, matuojamas augalų aukštis, suskaičiuojami vegetatyviniai ir generatyviniai ūgliai). Vėjalandės šilagėlės populiacijos ir buveinės būklė turi būti vertinama pagal „Europos Bendrijos svarbos rūšių monitoringo metodiką“ (2016; 349–352 p., 6.1–6.3 ir 6.10 priedai). Vėjalandės šilagėlės buveinės būklės, populiacijos dydžio ir struktūros pokyčius turi vertinti kvalifikuotas botanikas (toliau – ekspertas). Ekspertas privalo turėti saugomų augalų populiacijų ir buveinių būklės vertinimo patirtį. Eksperto kvalifikacija turi būti patvirtinta darbo patirtimi ir (ar) ataskaitomis ir pan. Atlikęs vertinimą ekspertas turi parengti tarpinę ataskaitą, o priemonės įgyvendinimo pabaigoje – baigiamąją ataskaitą su išsamia vėjalandės šilagėlės populiacijos ir buveinės būklės pokyčių analize.

Veiksmų plano priemonių lokalizacija

22. Veiksmų plano priemonės vykdomos visoje teritorijoje, kuri yra miško naudmenose, nuosavybės teise priklauso valstybei bei yra valstybinės reikšmės miškų teritorijoje (teritorijos lokalizacijos brėžinys pateiktas 1 priede). Teritorija pasiekiama gruntiniu miško keliu. Teritorija užima 0,67 ha, apima VĮ VMU Švenčionėlių regioninio padalinio Lakajos girininkijos 122 kvartalo 1 sklypo dalį Juodųjų Lakajų ežero pakrantėje. Sklype vyrauja pušynas, kurio amžius – apie 86 m., medyno skalsumas – 0,8. Teritorijoje auga visa vietovėje žinoma vėjalandės šilagėlės populiacija. Teritorijoje esančioje pagrindinėje vėjalandės šilagėlės telkimosi vietoje turi būti įrengta skritulio formos atkuriamoji aikštelė, kurioje bus grėbiamos samanos ir nuokritos. Atkuriamosios aikštelės skersmuo – 40 m (plotas – 1256 m^2), jos centro geografinės koordinatės: X 6116508, Y 607410.

IV SKYRIUS
VĖJALANDĖS ŠILAGĖLĖS VEIKSMŲ PLANO PRIEMONES ĮGYVENDINANTYS SUBJEKTAI IR JŲ FUNKCIJOS

23. Veiksmų plano priemones įgyvendina viešąjį pirkimą laimėjęs asmuo pagal Veiksmų planą ir viešųjų pirkimų sutartį dėl Veiksmų plano priemonių įgyvendinimo.

V SKYRIUS
VĖJALANDĖS ŠILAGĖLĖS VEIKSMŲ PLANO TIKSLINIMAS IR PRIEMONIŲ ĮGYVENDINIMO STEBĖSENA

24. Viešąjį pirkimą laimėjęs asmuo Veiksmų plano priemonių įgyvendinimo metu, atsižvelgdamas į numatytų priemonių įgyvendinimo kliūtis, atsiradusius naujus veiksnius ir grėsmes, teikia pasiūlymus dėl Veiksmų plano priemonių tikslinimo Valstybinei saugomų teritorijų tarnybai prie Aplinkos ministerijos (toliau – VSTT). VSTT sprendžia klausimą dėl Veiksmų plano priemonių pakeitimo.

Ne vėliau kaip per 1 mėnesį po kiekvienos Veiksmų plano priemonės įgyvendinimo termino pabaigos viešąjį pirkimą laimėjęs asmuo teikia priemonės įgyvendinimo ataskaitą VSTT ir Aukštaitijos nacionalinio parko ir Labanoro regioninio parko direkcijai. Remdamasi šiomis ataskaitomis ir, esant reikalui, faktiniais priemonių vykdymo patikrinimais, VSTT organizuoja Veiksmų plano priemonių įgyvendinimo stebėseną.

_____

Labanoro regioninio parko vėjalandės šilagėlės (*Pulsatilla patens*) apsaugos 2021–2023 m. veiksmų plano 1 priedas

VEIKSMŲ PLANO PRIEMONIŲ LOKALIZACIJOS BRĖŽINYS

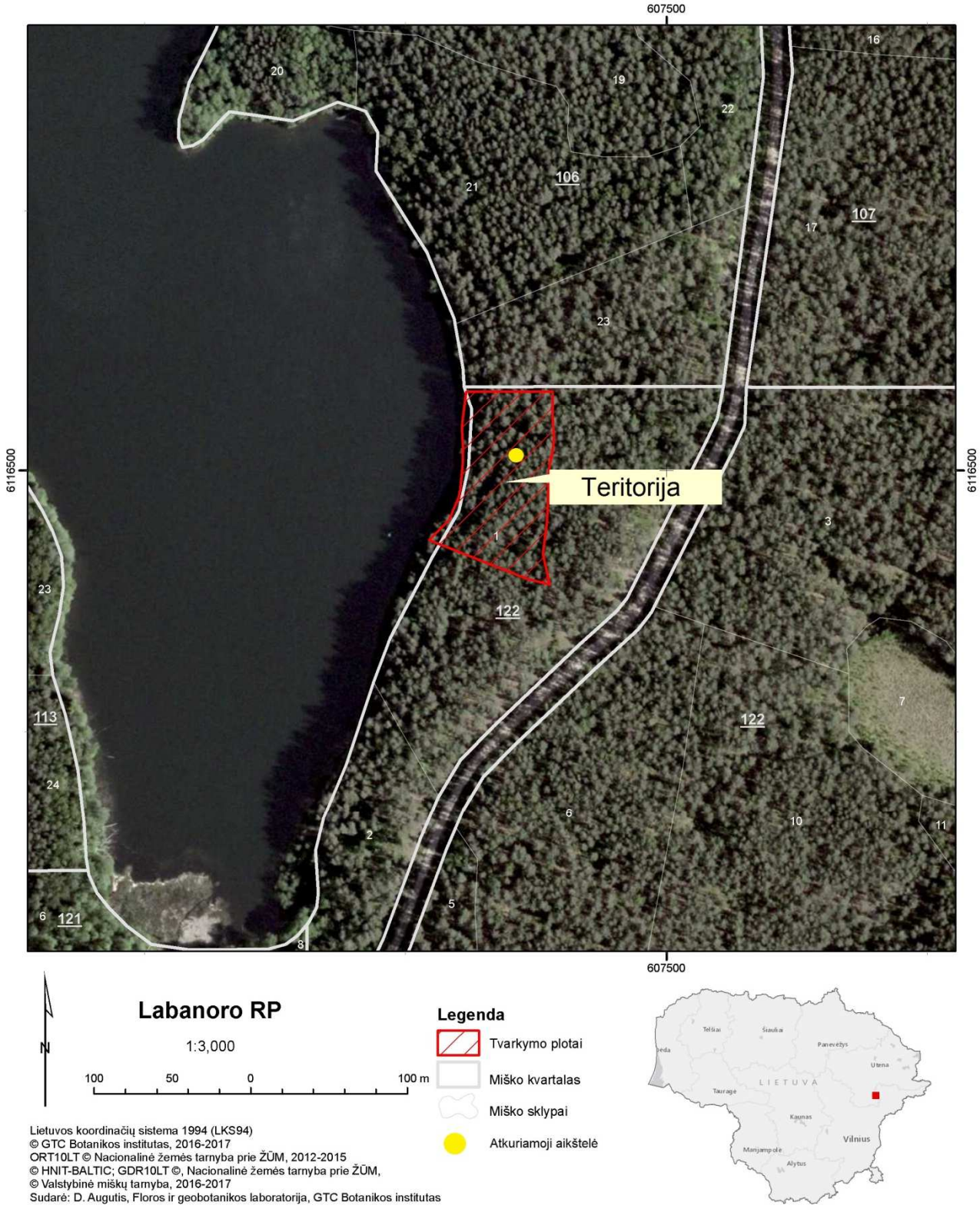

Labanoro regioninio parko vėjalandės šilagėlės (*Pulsatilla patens*) apsaugos 2021–2023 m. veiksmų plano 2 priedas

FINANSINIŲ IŠTEKLIŲ POREIKIO ANALIZĖ VEIKSMŲ PLANO PRIEMONĖMS ĮGYVENDINTI

1. Priemonės Nr. 1.1 – medžių ardo eglių retinimas ir šalinimas – išlaidas sudaro (priemonės Nr. 1.1 preliminarus išlaidų apskaičiavimas pateikiamas šio priedo 1 lentelėje):

1.1. medžių pjovimas, medienos ir šakų išnešimas iš tvarkymo ploto, medienos ir šakų pakrovimas ir iškrovimas (įrengimų ir įrankių įsigijimas nenumatytas);

1.2. medienos ir šakų išvežimas iš teritorijos (reisas iki 100 km).

1 lentelė. Priemonės Nr. 1.1 preliminarus išlaidų apskaičiavimas.

	Darbas, Eur	**Transportas, Eur**	**Suma, Eur**
Išlaidos	760,00[1]	630,00[2]	1390,00
Papildomos išlaidos (10 proc.)	76,00	63,00	139,00
Iš viso:	836,00	693,00	1529,00

[1] Vidutinė medienos kirtimo ir sutvarkymo rinkos kaina* - 38,00 Eur/1 m^3;

[2] Vidutinė medienos ir šakų išvežimo rinkos kaina* - 2,10 Eur/1 km.

2. Priemonės Nr. 1.2 – krūmų ardo spygliuočių ir lapuočių kirtimas ir šalinimas – išlaidas sudaro (priemonės Nr. 1.2 preliminarus išlaidų apskaičiavimas pateikiamas šio priedo 2 lentelėje):

2.1. krūmų kirtimas, išnešimas iš tvarkymo ploto, pakrovimas ir iškrovimas (įrengimų ir įrankių įsigijimas nenumatytas);

2.2. krūmų išvežimas iš teritorijos (reisas iki 100 km).

2 lentelė. Priemonės Nr. 1.2 preliminarus išlaidų apskaičiavimas.

	Darbas, Eur	**Transportas, Eur**	**Suma, Eur**
2021 metai			
Išlaidos	1010,00[1]	210,00[2]	1220,00
Papildomos išlaidos (10 proc.)	101,00	21,00	122,00
Iš viso:	1111,00	231,00	1342,00
2022 metai			
Išlaidos	870,00[3]	210,00[2]	1080,00
Papildomos išlaidos (10 proc.)	87,00	21,00	108,00
Iš viso:	957,00	231,00	1188,00
Iš viso per 2 metus:	**2068,00**	**462,00**	**2530,00**

[1] Vidutinė krūmų kirtimo ir sutvarkymo rinkos kaina* - 1500,00 Eur/1 ha;

[2] Vidutinė biomasės išvežimo rinkos kaina* - 2,10 Eur/1 km;

[3] Vidutinė krūmų atžalų kirtimo ir sutvarkymo rinkos kaina* - 1300,00 Eur/1 ha.

3. Priemonės Nr. 1.3 – samanų ir nuokritų grėbimas ir šalinimas atkuriamojoje aikštelėje – išlaidas sudaro (priemonės Nr. 1.3 preliminarus išlaidų apskaičiavimas pateikiamas šio priedo 3 lentelėje):

3.1. samanų ir nuokritų grėbimas ir išnešimas iš teritorijos, pakrovimas ir iškrovimas (įrengimų ir įrankių įsigijimas nenumatytas);

3.2. samanų ir nuokritų biomasės išvežimas iš teritorijos (reisas iki 100 km).

3 lentelė. Priemonės Nr. 1.3 preliminarus išlaidų apskaičiavimas.

	Darbas, Eur	**Transportas, Eur**	**Suma, Eur**
2021 metai			
Išlaidos	210,00[1]	1680,00[2]	1890,00
Papildomos išlaidos (10 proc.)	21,00	168,00	189,00
Iš viso:	231,00	1848,00	2079,00
2022 metai			
Išlaidos	210,00[1]	210,00[2]	420,00
Papildomos išlaidos (10 proc.)	21,00	21,00	42,00
Iš viso:	231,00	231,00	462,00
Iš viso per 2 metus:	**462,00**	**2079,00**	**2541,00**

[1] Vidutinė samanų grėbimo ir šalinimo rinkos kaina* - 1600,00 Eur/1 ha;

[2] Vidutinė biomasės išvežimo rinkos kaina* - 2,10 Eur/1 km.

4. Priemonės Nr. 2.1 – vėjalandės šilagėlės populiacijos dydžio ir struktūros pokyčių vertinimas – išlaidas sudaro (priemonės Nr. 2.1 preliminarus išlaidų apskaičiavimas pateikiamas šio priedo 4 lentelėje):

4.1. vėjalandės šilagėlės populiacijos dydžio ir struktūros pokyčių vertinimas (įrengimų ir įrankių įsigijimas nenumatytas);

4.2. eksperto ir laboranto kelionės išlaidos į teritoriją ir iš jos (iki 200 km).

4 lentelė. Priemonės Nr. 2.1 preliminarus išlaidų apskaičiavimas.

	Darbas, Eur	**Transportas, Eur**	**Suma, Eur**
2022 metai			
Išlaidos	544,00[1]	150,00[2]	694,00
Papildomos išlaidos (10 proc.)	54,40	15,00	69,40
Iš viso:	598,40	165,00	763,40
2023 metai			
Išlaidos	544,00[1]	150,00[2]	694,00
Papildomos išlaidos (10 proc.)	54,40	15,00	69,40
Iš viso:	598,40	165,00	763,40
Iš viso per 2 metus:	**1196,80**	**330,00**	**1526,80**

[1] Eksperto darbas: 12,50 Eur/val. × 32 val. darbo laiko; laboranto darbas: 4,50 Eur/val. × 32 val. darbo laiko. Eksperto ir laboranto įkainis nustatytas remiantis kvalifikuotų ekologų/botanikų su aukštuoju išsilavinimu, dirbančių gamtos apsaugos projektuose, įkainiais.
[2] Transportas: eksperto ir laboranto atvykimui į teritoriją ir grįžimui iš jos: 0,25 Eur/km × 200 km × 3 kelionės.

* Vidutinės darbų kainos nustatytos galimų rangovų apklausos raštu metodu.

PROCEDŪRŲ DOKUMENTAI

Valstybinės reikšmės kelių priežiūros žiemą tvarka

Atkelta iš 6 psl.

Kelio Nr.	Kelio pavadinimas	Pradžia, km	Pabaiga, km	Ruožo ilgis, km	Priežiūros lygis	Danga	Kelio tipas
4403	Švenčionėliai–Raudonė–Zablatiškė	11,000	15,721	4,721	**4**	Asfaltas	Rajoninis
4404	Pabradė–Prienai–Kiemeliškės	3,730	16,163	12,433	**4**	Asfaltas	Rajoninis
4405	Švenčionys–Naujas Strūnaitis–Svitailiškė	2,500	15,681	13,181	**4**	Asfaltas	Rajoninis
4416	Magūnai–Punžonys	0,000	5,889	5,889	**4**	Asfaltas	Rajoninis
4418	Zadvarninkai–Kurpės	0,000	2,266	2,266	**4**	Asfaltas	Rajoninis
4424	Privažiuojamasis kelias prie Karkažiškės nuo kelio Pabradė–Prienai–Kiemeliškės	0,000	1,244	1,244	**4**	Asfaltas	Rajoninis
4401	Švenčionys–Mielagėnai–Paliesius	7,870	14,161	6,291	**5**	Asfaltas	Rajoninis
4402	Adutiškis–Jakeliai–Tverečius–Vidžiai	0,000	5,774	5,774	**5**	Asfaltas	Rajoninis
4406	Švenčionėliai–Melagėnai–Sariai	15,739	16,901	1,162	**5**	Asfaltas	Rajoninis
4407	Švenčionys–Reškutėnai–Rėkučiai	0,000	8,587	8,587	**5**	Asfaltas	Rajoninis
4409	Šutai–Strūna–Toleikos–Naujas Strūnaitis	7,432	8,093	0,661	**5**	Asfaltas	Rajoninis
4409	Šutai–Strūna–Toleikos–Naujas Strūnaitis	20,979	21,319	0,340	**5**	Asfaltas	Rajoninis
4410	Šutai–Daumilai–Geledně	0,000	3,307	3,307	**5**	Asfaltas	Rajoninis
4411	Bačkininkai–Jurgeliškė–Daukšiškė	0,000	1,001	1,001	**5**	Asfaltas	Rajoninis
4412	Adutiškis–Lazdiniai–Mociškė	0,000	0,811	0,811	**5**	Asfaltas	Rajoninis
4414	Pabradė–Gaspariškiai	0,000	0,479	0,479	**5**	Asfaltas	Rajoninis
4415	Pabradė–Meškerinė	1,800	5,384	3,584	**5**	Asfaltas	Rajoninis
4419	Privažiuojamasis kelias prie Stanislavavo nuo kelio Švenčionys–Mielagėnai–Paliesius	0,000	1,159	1,159	**5**	Asfaltas	Rajoninis
4421	Privažiuojamasis kelias prie Prienų nuo kelio Pabradė–Prienai–Kiemeliškės	0,000	1,243	1,243	**5**	Asfaltas	Rajoninis
4422	Juodeliškė–Milkuškos	0,000	2,222	2,222	**5**	Asfaltas	Rajoninis
4425	Cirkliškis–Vaiškūnai	0,000	0,636	0,636	**5**	Asfaltas	Rajoninis
4427	Adutiškis–Gilūtos–Raščiūnai	0,000	5,020	5,020	**5**	Asfaltas	Rajoninis
4428	Labanoras–Lakaja–Žaugėdai–Joniškis	0,000	0,407	0,407	**5**	Asfaltas	Rajoninis
4908	Antalamėstė–Saldutiškis–Labanoras	8,843	12,682	3,839	**5**	Asfaltas	Rajoninis
1415	Ceikiniai–Velykamiškis–Šventa	3,208	8,129	4,921	**5ž**	Žvyras, zebras	Rajoninis
2816	Inturkė–Kertuoja–Lakaja	8,344	13,408	5,064	**5ž**	Žvyras	Rajoninis
4402	Adutiškis–Jakeliai–Tverečius–Vidžiai	5,774	8,633	2,859	**5ž**	Žvyras, zebras	Rajoninis
4405	Švenčionys–Naujas Strūnaitis–Svitailiškė	15,681	17,138	1,457	**5ž**	Žvyras, zebras	Rajoninis
4406	Švenčionėliai–Melagėnai–Sariai	2,813	15,739	12,926	**5ž**	Žvyras, zebras	Rajoninis
4407	Švenčionys–Reškutėnai–Rėkučiai	8,587	17,018	8,431	**5ž**	Žvyras, zebras	Rajoninis
4409	Šutai–Strūna–Toleikos–Naujas Strūnaitis	0,000	7,432	7,432	**5ž**	Žvyras, zebras	Rajoninis
4409	Šutai–Strūna–Toleikos–Naujas Strūnaitis	8,093	20,979	12,886	**5ž**	Žvyras, zebras	Rajoninis
4410	Šutai–Daumilai–Geledně	3,307	6,104	2,797	**5ž**	Žvyras, zebras	Rajoninis
4411	Bačkininkai–Jurgeliškė–Daukšiškė	1,001	9,777	8,776	**5ž**	Žvyras, zebras	Rajoninis
4412	Adutiškis–Lazdiniai–Mociškė	0,811	7,864	7,053	**5ž**	Žvyras, zebras	Rajoninis
4413	Šakališkė–Murmos	0,000	7,337	7,337	**5ž**	Žvyras, zebras	Rajoninis
4414	Pabradė–Gaspariškiai	0,479	7,762	7,283	**5ž**	Žvyras, zebras	Rajoninis
4415	Pabradė–Meškerinė	5,384	11,452	6,068	**5ž**	Žvyras, zebras	Rajoninis
4417	Šutonys–Bajorai	0,000	4,830	4,830	**5ž**	Žvyras, zebras	Rajoninis
4420	Privažiuojamasis kelias prie Budrių nuo kelio Labanoras–Lakaja–Žaugėdai–Joniškis	0,000	2,533	2,533	**5ž**	Žvyras, zebras	Rajoninis
4423	Liubiškė–Trūdai–Švenčionėliai	0,000	4,551	4,551	**5ž**	Žvyras, zebras	Rajoninis
4425	Cirkliškis–Vaiškūnai	0,636	3,600	2,964	**5ž**	Žvyras, zebras	Rajoninis
4426	Lazdiniai–Subatiškė	0,000	1,232	1,232	**5ž**	Žvyras, zebras	Rajoninis
4427	Adutiškis–Gilūtos–Raščiūnai	5,020	7,915	2,895	**5ž**	Žvyras, zebras	Rajoninis
4428	Labanoras–Lakaja–Žaugėdai–Joniškis	0,407	12,902	12,495	**5ž**	Žvyras, zebras	Rajoninis
4429	Vosiūnai–Rakauskai–Salomenka	0,000	9,146	9,146	**5ž**	Žvyras, zebras	Rajoninis
4430	Privažiuojamasis kelias prie Balingrado nuo kelio Magūnai–Punžonys	0,000	0,647	0,647	**5ž**	Žvyras, zebras	Rajoninis

INFORMACINIS PRANEŠIMAS APIE RENGIAMĄ VIDINĖS MIŠKOTVARKOS PROJEKTO KEITIMĄ

Visuomenė kviečiama susipažinti su baigiamu rengti VĮ Valstybinių miškų urėdijos patikėjimo teise valdomų Švenčionėlių regioninio padalinio administruojamų miškų vidinės miškotvarkos projekto keitimu, kuris planuojamas vadovaujantis Labanoro regioninio parko vėjalandės šilagėlės (Pulsatilla patens) apsaugos 2021–2023 m. veiksmų planu, patvirtintu Valstybinės saugomų teritorijų tarnybos prie Lietuvos Respublikos aplinkos ministerijos direktoriaus 2021 m. rugsėjo 7 d. įsakymu Nr.V-176.

Projekto rengėjas – VĮ Valstybinių miškų urėdija, Pramonės pr. 11A, LT-51327 Kaunas, tel. (8-37) 49 02 22, el. p. info@vmu.lt.

Su keičiamo projekto sprendiniais nuo 2021 m. gruodžio 20 d. galima susipažinti VĮ Valstybinių miškų urėdijos interneto svetainėje vmu.lt/Veikla/Miškotvarka arba darbo dienomis iki 16 val. šiais adresais (atsižvelgiant į COVID-19 ligos epideminę situaciją Lietuvoje reikalinga išankstinė registracija, asmuo prie įėjimo į patalpas privalo pateikti savo vardu registruotą ir sugeneruotą Galimybių pasą):

• VĮ Valstybinių miškų urėdijos Švenčionėlių regioniniame padalinyje: Žeimenos g. 49, Švenčionėliai; tel. +370 68618844; remigijus.zemlevicius@vmu.lt, registracija tel. +370 68618844;

• VĮ Valstybinių miškų urėdijos Kraštotvarkos skyriuje, Pramonės 11A, Kaunas; tel. +370 68766099, el. p. viliune.naureckaite@vmu.lt; registracija tel. +370 68766099;

Viešas svarstymas. Projekto keitimo viešas svarstymas įvyks 2022 m. sausio 4 d. 12 val. 00 min. VĮ Valstybinių miškų urėdijos Švenčionėlių regioniniame padalinyje, Žeimenos g. 49, Švenčionėliai.

Atsižvelgiant į COVID-19 ligos epideminę situaciją Lietuvoje ir nesant galimybės vykdyti fizinio susirinkimo, susirinkimas vyks nuotoliniu būdu (internetinė vaizdo transliacija). Daugiau informacijos apie susirinkimą tel. +370 68766099 arba vmu.lt.

Viešame keičiamo projekto svarstyme bus pristatomos gamtosauginės miško tvarkymo priemonės, atsižvelgiant į apsaugos veiksmų plano sprendinius.

Pastabas ir pasiūlymus galima teikti projekto rengėjui (kontaktinis asmuo – Viliūnė Naureckaitė tel. +370 68766099, el. p. viliune.naureckaite@vmu.lt) iki viešo svarstymo ir jo metu.

Žeimenos krantai

Prenumeruokite mūsų leidinį 2022 metais!

	1 mėn.	3 mėn.	6 mėn.	12 mėn.
Visiems	3€	9€	18€	34,80€
Neįgaliesiems ir pensininkams	2,40€	7,20€	14,40€	26,40€
Juridiniams asmenims	3,48€	10,44€	20,88€	41,76€

KRIMINALINĖ KRONIKA

Plėšimas Švenčionėliuose: į butą įsiveržęs kaukėtas vyriškis sužalojo moterį

Ketvirtadienį, apie 19 val. 10 min., Švenčionių r., Švenčionėliuose, buto savininkei (gim. 1949 m.) atidarius buto duris, įsiveržė kaukėtas vyriškis, kuris grasindamas ir niokodamas daiktus sužalojo bute buvusią moterį (gim. 1958 m.).

Anot policijos, įtariamasis nieko nepagrobęs pasišalino. Įvykio metu nukentėjusi moteris, suteikus med. pagalbą, gydoma ambulatoriškai. Nuostolis - 210 eurų. Pradėtas ikiteisminis tyrimas pagal LR BK 22 str. 1 d. (pasikėsinimas padaryti nusikalstamą veiką), 180 str. 1 d. (plėšimas).

NAUJIENOS IR AKTUALIJOS

Kalėdinių vitrinų, langų, pastatų fasadų konkursas

Rajono savivaldybės administracija skelbia tradicinį Kalėdinių vitrinų, langų, pastatų fasadų konkursą, kuris vyks nuo 2021 m. gruodžio 27 d. iki gruodžio 31 d. Maloniai kviečiame įsijungti į prasidėjusį šventinį šurmulį išradingai puošiant savo aplinką.

Konkurse bus vertinamos įstaigos, įmonės, organizacijos bei rajono gyventojai pagal konkurso vertinimo kriterijus: originalus ir išradingas Kalėdų ir Naujųjų metų temos pateikimas, patrauklumas, išraiškingumas aplinkos kontekste, estetiškas kompozicijos įgyvendinimas. Jūsų fantaziją ir išraiškos priemones vertins Pastatų ir aplinkos tvarkymo konkursams organizuoti ir konkursų laimėtojams nustatyti komisija.



Informaciją apie išskirtinai ir išradingai papuoštus pastatus bei jų aplinką kviečiame teikti Švenčionių rajono savivaldybės administracijos Žemės ūkio skyriui el. paštu zemes.ukis@svencionys.lt bei savivaldybės Facebook paskyroje.



Visuomenė kviečiama susipažinti su baigiamu rengti VĮ Valstybinių miškų urėdijos patikėjimo teise valdomų Švenčionėlių regioninio padalinio administruojamų miškų vidinės miškotvarkos projekto keitimu, kurisplanuojamas vadovaujantis Labanoro regioninio parko vėjalandės šilagėlės (*Pulsatilla patens*) apsaugos 2021–2023 m. veiksmų planu, patvirtintu Valstybinės saugomų teritorijų tarnybos prie Lietuvos Respublikos aplinkos ministerijos direktoriaus 2021 m. rugsėjo 7 d. įsakymu Nr.V-176.

Projekto rengėjas – VĮ Valstybinių miškų urėdija, Pramonės pr. 11A, LT-51327 Kaunas, tel. (8-37) 49 02 22, el. p. info@vmu.lt.

Su keičiamo projekto sprendiniais nuo 2021 m. gruodžio 20 d. galima susipažinti VĮ Valstybinių miškų urėdijos interneto svetainėje vmu.lt/Veikla/Miškotvarka arba darbo dienomis iki 16 val. šiais adresais (atsižvelgiant į COVID-19 ligos epideminę situaciją Lietuvoje reikalinga išankstinė registracija, asmuo prie įėjimo į patalpas privalo pateikti savo vardu registruotą ir sugeneruotą Galimybių pasą):

- VĮ Valstybinių miškų urėdijos Švenčionėlių regioniniame padalinyje: Žeimenos g. 49, Švenčionėliai; tel. +370 68618844; remigijus.zemlevicius@vmu.lt, registracija tel. +370 68618844;
- VĮ Valstybinių miškų urėdijos Kraštotvarkos skyriuje, Pramonės 11A, Kaunas; tel. +370 68766099, el. p. viliune.naureckaite@vmu.lt; registracija tel. +370 68766099;

Viešas svarstymas. Projekto keitimo viešas svarstymas įvyks 2022 m. sausio 4 d. 12 val. 00 min. VĮ Valstybinių miškų urėdijos Švenčionėliųregioniniame padalinyje, Žeimenos g. 49, Švenčionėliai.

Atsižvelgiant į COVID-19 ligos epideminę situaciją Lietuvoje ir nesant galimybės vykdyti fizinio susirinkimo, susirinkimas vyks nuotoliniu būdu (internetinė vaizdo transliacija). Daugiau informacijos apie susirinkimą tel. +370 68766099 arba vmu.lt.

Viešame keičiamo projekto svarstyme bus pristatomos gamtosauginės miško tvarkymo priemonės, atsižvelgiant į apsaugos veiksmų plano sprendinius. Pastabas ir pasiūlymus galima teikti projekto rengėjui (kontaktinis asmuo – Viliūnė Naureckaitė tel. +370 68766099,el. p. viliune.naureckaite@vmu.lt) iki viešo svarstymo ir jo metu.

VĮ Valstybinių miškų urėdijos patikėjimo teise valdomų Švenčionėlių regioninio padalinio administruojamų miškų

VIDINĖS MIŠKOTVARKOS PROJEKTO VIEŠOJO SVARSTYMO PROTOKOLAS

2022 m. sausio 4 d.

Viešas posėdis įvyko 2022 m. sausio 4 d. 12.00 val. VĮ Valstybinių miškų urėdijos Švenčionėlių regioninio padalinio salėje (Žeimenos g. 49, Švenčionėliai).

Posėdžio pirmininkas: VĮ VMU Švenčionėlių regioninio padalinio vyr. miškininkas Remigijus Zemlevičius

Posėdžio sekretorius: VĮ VMU Kraštotvarkos skyriaus specialistas Paulius Miliauskas

DALYVAVO:

VĮ VMU Švenčionėlių regioninio padalinio, VĮ VMU Kraštotvarkos skyriaus atstovai (*dalyvių sąrašas pridedamas*).

DARBOTVARKĖ:

1. VĮ VMU patikėjimo teise valdomų Švenčionėlių regioninio padalinio administruojamų miškų vidinės miškotvarkos projekto keitimo viešas pristatymas. Pranešėja: Kraštotvarkos skyriaus specialistė G.Kymantienė.

2. Diskusija.

Pasitarimas rengiamas vadovaujantis Vidinės miškotvarkos projektų rengimo taisyklių, patvirtintų LR aplinkos ministro 2006 m. rugsėjo 2 d. įsakymu Nr. D1-406 reikalavimais. Atsižvelgiant į tai, interneto tinklalapyje ir vietinėje spaudoje buvo paskelbta apie parengtą VĮ VMU Švenčionėlių regioninio padalinio vidinės miškotvarkos projekto keitimo viešo svarstymo vietą ir laiką.

SVARSTYTA:

„VĮ Valstybinių miškų urėdijos patikėjimo teise valdomų Švenčionėlių regioninio padalinio administruojamų miškų vidinės miškotvarkos projekto“ keitimo sprendiniai

Pranešėja G. Kymantienė pristatė, kad keičiamo vidinės miškotvarkos projekto objektas – VĮ Valstybinių miškų urėdijos patikėjimo teise valdomi Švenčionėlių regioninio padalinio administruojami Labanoro regioninio parko miškai, kurio tvarkymo sprendiniai koreguojami iki naujo Švenčionėlių regioninio padalinio vidinės miškotvarkos projekto parengimo.

Pranešėja informavo, kad miškotvarkos projekto keitimas vykdomas vadovaujantis „Miškų tvarkymo schemų ir Vidinės miškotvarkos projektų rengimo taisyklėmis“, patvirtintomis LR aplinkos ministro 2006 m. rugsėjo 1 d. įsakymu Nr. D1-406 (įsakymo pakeitimas priimtas 2016 m. balandžio 28 d. Nr. D1-289), 44.10 punktu – *reikia papildomai suprojektuoti ar patikslinti apsaugos ir (ar) tvarkymo priemones saugomoms rūšims ar Europos bendrijos svarbos buveinėms.* Keičiamas VĮ VMU patikėjimo teise valdomų Švenčionėlių regioninio padalinio administruojamų miškų vidinės miškotvarkos projekto gamtosauginės dalies skyrius „Regioninio padalinio administruojamuose miškuose suprojektuotos gamtotvarkos priemonės“, jį papildant „*Labanoro regioninio parko vėjalandės šilagėlės (Pulsatilla patens) apsaugos 2021–2023 m.*

veiksmų plano" sprendiniais. Veiksmų planas patvirtintas Valstybinės saugomų teritorijų tarnybos prie Lietuvos Respublikos aplinkos ministerijos direktoriaus 2021 m. rugsėjo 7 d. patvirtintu įsakymu Nr. V-176.

Pranešėja supažindino su keičiamo projekto sprendiniais ir atkreipė dėmesį, kad šio projekto keitimo tikslas – suprojektuoti gamtotvarkos priemones, skirtas išsaugoti vėjalandės šilagėlės (*Pulsatilla petnes*) populiacijos palankią apsaugos būklę teritorijoje, numatytoje veiksmų plano sprendiniuose. Siekiant atkurti saugomos rūšies (*vėjalandės šilagėlės*) palankią buveinių būklę, Lakajos girininkijos 122 kvartalo 1 sklypo dalyje (0,7 ha plote) projektuojami specialieji biologinės įvairovės palaikymo miško kirtimai (medžių ir krūmų kirtimas). Išskirtoje atkuriamojoje aikštelėje numatoma grėbti ir šalinti samanas bei nuokritas.

Pranešėja G.Kymantienė taip pat informavo, kad šiame VĮ VMU patikėjimo teise valdomų Švenčionėlių regioninio padalinio administruojamų miškų vidinės miškotvarkos projekto keitime dabartinės patvirtintos kirtimų normos nebus keičiamos. Projektuojamų objektų teritorijos į jokias kultūros paveldo vertybių teritorijas nepatenka.

Iki viešojo svarstymo posėdžio pradžios ir jo metu pastabų ir pasiūlymų nebuvo gauta.

Posėdžio metu iškilo klausimas dėl projektuojamų gamtotvarkos darbų atlikimo terminų, nurodytų Veiksmų plano sprendiniuose (Veiksmų plane nurodytas darbų atlikimo terminas (2021 – 2022 m.). Pateiktas siūlymas darbų atlikimo terminą nukelti į 2022 – 2023 metus. Pasiūlymas pateiktas atsižvelgiant į viešųjų pirkimų procedūrų atlikimo terminus.

Atsižvelgiant į aukščiau pateiktą informaciją, tolimesnės keičiamo vidinės miškotvarkos projekto derinimo ir tvirtinimo procedūros vykdomos vadovaujantis Vidinės miškotvarkos projektų rengimo taisyklių, patvirtintų Lietuvos Respublikos aplinkos ministro 2006 m. rugsėjo 1 d. įsakymu Nr. D1-406 (Lietuvos Respublikos aplinkos ministro 2021 m. rugsėjo 9 d. įsakymo Nr. D1-524 redakcija), nuostatomis.

Pirmininkas: Remigijus Zemlevičius

Sekretorius: Paulius Miliauskas

VĮ VALSTYBINIŲ MIŠKŲ URĖDIJOS ŠVENČIONĖLIŲ REGIONINIO PADALINIO
VIDINĖS MIŠKOTVARKOS PROJEKTO KEITIMO
VIEŠOJO SVARTYMO

DALYVIŲ SĄRAŠAS

2022-01-04
Žeimenos g. 49, Švenčionėliai

Eil. Nr.	Dalyvio vardas, pavardė, pareigos, padalinys	Parašas
1.	Gerda Kymantienė VMU Kraštotvarkos skyrius	[signature]
2.	Paulius Milianskas VMU Kraštotvarkos skyrius	[signature]
3.	Remigijos Lemlevičiūs ap. miškin. Švenčionėlių RP	[signature]
4.	Giedrius Gincevičius RP valdovas	[signature]
5.		
6.		
7.		
8.		
9.		
10.		
11.		
12.		
13.		
14.		
15.		
16.		
17.		
18.		
19.		
20.		

AUKŠTAITIJOS NACIONALINIO PARKO IR LABANORO REGIONINIO PARKO DIREKCIJA

Biudžetinė įstaiga, Lūšių g. 16, Palūšės k., LT-30202 Ignalinos r., tel. (8 386) 53 135, el. p. direkcija@aparkai.lt.
Duomenys kaupiami ir saugomi Juridinių asmenų registre, kodas 188715560

VĮ Valstybinių miškų urėdijai

2022-01-
Į 2022-01-11

Nr.
Nr. 9.12 S(E)-36

DĖL ŠVENČIONĖLIŲ REGIONINIO PADALINIO ADMINISTRUOJAMŲ MIŠKŲ VIDINĖS MIŠKOTVARKOS PROJEKTO KEITIMO IŠVADOS

Išnagrinėję Valstybinės miškų urėdijos 2022.01.11 pažymą Nr. 9.12 S(E)-36 dėl Švenčionėlių regioninio padalinio administruojamų miškų vidinės miškotvarkos projekto keitimo išvados.

VĮ VMU Švenčionėlių regioninio padalinio administruojamų miškų vidinės miškotvarkos projekto keitimo aiškinamajam raštui pastabų neturime. Projekto keitimo išvadą deriname.

Direktorius Gedas Kukanauskas

Darius Kavšinas, , el.p.darius.kavsinas@aparkai.lt

Tikime laisve
1990 KOVO 11

DETALŪS METADUOMENYS	
Dokumento sudarytojas (-ai)	Aukštaitijos nacionalinio parko ir Labanoro regioninio parko direkcija, Lūšių g. 16, 30202, Palūšės k., Ignalinos r.
Dokumento pavadinimas (antraštė)	DĖL ŠVENČIONĖLIŲ REGIONINIO PADALINIO ADMINISTRUOJAMŲ MIŠKŲ VIDINĖS MIŠKOTVARKOS PROJEKTO KEITIMO IŠVADOS
Dokumento registracijos data ir numeris	2022-01-14 Nr. 2-72
Dokumento specifikacijos identifikavimo žymuo	ADOC-V1.0, GEDOC
Parašo paskirtis	Pasirašymas
Parašą sukūrusio asmens vardas, pavardė ir pareigos	GEDAS,KUKANAUSKAS, direktorius
Parašo sukūrimo data ir laikas	2022-01-14 08:50:13
Parašo formatas	Trumpalaikis skaitmeninis parašas, kuriame taip pat saugoma sertifikato informacija
Laiko žymoje nurodytas laikas	
Informacija apie sertifikavimo paslaugų teikėją	EID-SK 2016
Sertifikato galiojimo laikas	2018-09-12 - 2023-09-11
Parašo paskirtis	Registravimas
Parašą sukūrusio asmens vardas, pavardė ir pareigos	Jūratė Gimževskienė, Vyr. specialistė
Parašo sukūrimo data ir laikas	2022-01-14 09:18:34
Parašo formatas	Trumpalaikis skaitmeninis parašas, kuriame taip pat saugoma sertifikato informacija
Laiko žymoje nurodytas laikas	
Informacija apie sertifikavimo paslaugų teikėją	Dokumentų valdymo sistema eDVS
Sertifikato galiojimo laikas	2018-10-09 - 2028-10-09
Pagrindinio dokumento priedų skaičius	0
Pagrindinio dokumento pridedamų dokumentų skaičius	0
Programinės įrangos, kuria naudojantis sudarytas elektroninis dokumentas, pavadinimas	EgoEDocs, versija v. 3.04.02
El. dokumento įvykius aprašantys metaduomenys	
Informacija apie elektroninio dokumento ir elektroninio (-ių) parašo (-ų) tikrinimą (tikrinimo data)	El. dokumentas atitinka specifikacijos keliamus reikalavimus. Vienas ar daugiau elektroninių parašų negalioja. Tikrinimo data: 2022-01-14 09:19:36
Elektroninio dokumento nuorašo atspausdinimo data ir ją atspausdinęs darbuotojas	2022-01-14 atspausdino Jūratė Gimževskienė
Paieškos nuoroda	

LIETUVOS RESPUBLIKOS APLINKOS MINISTERIJA
VALSTYBINĖS MIŠKŲ TARNYBOS DIREKTORIUS

ĮSAKYMAS
DĖL VĮ VALSTYBINIŲ MIŠKŲ URĖDIJOS PATIKĖJIMO TEISE VALDOMŲ ŠVENČIONĖLIŲ REGIONINIO PADALINIO ADMINISTRUOJAMŲ MIŠKŲ VIDINĖS MIŠKOTVARKOS PROJEKTO KEITIMO PATVIRTINIMO

2022 m. vasario Nr. -22-V
Kaunas

Vadovaudamasis Lietuvos Respublikos miškų įstatymo 14 straipsnio 3 dalimi ir Vidinės miškotvarkos projektų rengimo taisyklių, patvirtintų Lietuvos Respublikos aplinkos ministro 2006 m. rugsėjo 1 d. įsakymu Nr. D1-406 „Dėl Miškų tvarkymo schemų ir Vidinės miškotvarkos projektų rengimo taisyklių patvirtinimo“, 20-23 punktais:

1. T v i r t i n u VĮ Valstybinių miškų urėdijos patikėjimo teise valdomų Švenčionėlių regioninio padalinio administruojamų miškų vidinės miškotvarkos projekto keitimą;

2. N u r o d a u :

2.1. vidinės miškotvarkos projekto santrauką paskelbti Valstybinės miškų tarnybos interneto svetainėje;

2.2. patvirtintą vidinės miškotvarkos projektą registruoti Lietuvos Respublikos miškų valstybės kadastre.

3. VĮ Valstybinių miškų urėdijos patikėjimo teise valdomų Švenčionėlių regioninio padalinio administruojamų miškų vidinės miškotvarkos projekto keitimas (originalas) saugomas Valstybinės miškų tarnybos Miškų kadastro skyriaus archyve Pramonės pr. 11A, Kaunas.

PRIDEDAMA: VĮ Valstybinių miškų urėdijos patikėjimo teise valdomų Švenčionėlių regioninio padalinio administruojamų miškų vidinės miškotvarkos projekto keitimo aiškinamasis raštas elektronine forma.

Direktorė Vilija Augutavičienė

Įsakymo kopiją įteikti:
S. Kuksėnienei, L. Kovalčikui, S. Gateliui

Dokumento nuorašas

Dokumento sudarytojas (-ai)	Valstybinė miškų tarnyba, Pramonės pr. 11A, 51327 Kaunas
Dokumento pavadinimas (antraštė)	ĮSAKYMAS DĖL VĮ VALSTYBINIŲ MIŠKŲ URĖDIJOS PATIKĖJIMO TEISE VALDOMŲ ŠVENČIONĖLIŲ REGIONINIO PADALINIO ADMINISTRUOJAMŲ MIŠKŲ VIDINĖS MIŠKOTVARKOS PROJEKTO KEITIMO PATVIRTINIMO
Dokumento registracijos data ir numeris	2022-02-18 08:14:00 GMT+2, (39.8)-V-38
Dokumento formatas	ADOC-V1.0
Parašas #1	
Parašo galiojimas	Šis parašas galioja
El. parašo paskirtis	Pasirašymas
Parašą sukūrusio asmens vardas, pavardė ir pareigos	VILIJA AUGUTAVIČIENĖ, Direktorė
Parašo sukūrimo data ir laikas	2022-02-18 08:10:51 GMT+2
Parašo formatas	XAdES-T
Laiko žymoje nurodytas laikas	2022-02-18 08:10:51 GMT+2
Informacija apie sertifikavimo paslaugų teikėją	ADIC CA-A, Asmens dokumentu israsymo centras prie LR VRM, LT
Sertifikato galiojimo laikas	2022-01-26 14:12:48 - 2025-01-25 14:12:48 GMT+2
Parašas #2	
Parašo galiojimas	Šis parašas galioja
El. parašo paskirtis	Registracija
Parašą sukūrusio asmens	LIETUVOS RESPUBLIKOS APLINKOS MINISTERIJA ,

vardas, pavardė ir pareigos	Administratorė
Parašo sukūrimo data ir laikas	2022-02-18 08:14:01 GMT+2
Parašo formatas	XAdES-BES
Laiko žymoje nurodytas laikas	-
Informacija apie sertifikavimo paslaugų teikėją	RCSC IssuingCA, VI Registru centras - i.k. 124110246, LT
Sertifikato galiojimo laikas	2021-01-07 13:26:34 - 2023-01-07 13:26:34 GMT+2
Pagrindinio dokumento pridedamų dokumentų skaičius	1
Pridedamo dokumento sudarytojas (-ai)	
Pridedamo dokumento pavadinimas (antraštė)	
Pridedamo dokumento registracijos data ir numeris	-
Programinės įrangos, kuria naudojantis sudarytas elektroninis dokumentas, pavadinimas	Elektroninė dokumentų valdymo sistema VDVIS, versija v. 3.04.02
Nuorašo suformavimo data ir laikas	2022-02-23 09:12:27 GMT+2

Šiame nuoraše pateikiama informacija apie visų elektroninių parašų ir spaudų teisinius tipus bei galią pagal ES reglamentą Nr. 910/2014 (eIDAS).