Valstybinių miškų urėdija

VĮ VALSTYBINIŲ MIŠKŲ URĖDIJOS PATIKĖJIMO TEISE VALDOMŲ RADVILIŠKIO REGIONINIO PADALINIO ADMINISTRUOJAMŲ MIŠKŲ

VIDINĖS MIŠKOTVARKOS PROJEKTO KEITIMO AIŠKINAMASIS RAŠTAS

KAUNAS, 2022

Patvirtinta: Valstybinės miškų tarnybos
direktoriaus 2021 m. kovo 28 d.
įsakymu Nr. (39.8)-V-87

VĮ VALSTYBINIŲ MIŠKŲ URĖDIJOS PATIKĖJIMO TEISE VALDOMŲ RADVILIŠKIO REGIONINIO PADALINIO ADMINISTRUOJAMŲ MIŠKŲ

VIDINĖS MIŠKOTVARKOS PROJEKTO KEITIMO

AIŠKINAMASIS RAŠTAS

Projekto rengėjas: VĮ Valstybinių miškų urėdija

Direktoriaus pavaduotojas miškotvarkai	Martas Lynikas
Kraštotvarkos skyriaus vadovė	Viliūnė Naureckaitė
Projekto autorius	Artūras Gustainis

Kaunas, 2022 m.

VĮ VALSTYBINIŲ MIŠKŲ URĖDIJOS PATIKĖJIMO TEISE VALDOMŲ RADVILIŠKIO REGIONINIO PADALINIO ADMINISTRUOJAMŲ MIŠKŲ VIDINĖS MIŠKOTVARKOS PROJEKTO KEITIMAS

SANTRAUKA

VĮ Radviliškio miškų urėdijos (šiuo metu - VĮ Valstybinių miškų urėdijos Radviliškio regioninis padalinys) vidinės miškotvarkos projektas buvo patvirtintas 2014 m. balandžio 24 d. Lietuvos Respublikos aplinkos ministro įsakymu Nr. D1-371 „Dėl valstybės įmonių Alytaus, Kaišiadorių, Kėdainių ir Radviliškio miškų urėdijų vidinės miškotvarkos projektų patvirtinimo“.

Šio vidinės miškotvarkos projekto keitimas vykdomas vadovaujantis Vidinės miškotvarkos projektų rengimo taisyklių, patvirtintų Lietuvos Respublikos aplinkos ministro 2006 m. rugsėjo 1 d. įsakymu Nr. D1-406 (LR Aplinkos ministro 2021 m. rugsėjo 9 d. įsakymo Nr. D1-524 redakcija) 40.10 punktu – reikia papildomai suprojektuoti ar patikslinti apsaugos ir (ar) tvarkymo priemones saugomoms rūšims ar Europos bendrijos svarbos buveinėms. Keičiama vidinės miškotvarkos projekto sudedamoji dalis - Gamtosauginių priemonių planas, jį papildant „Radvilonių botaninio draustinio plačialapės klumpaitės (Cypripedium calceolus) apsaugos 2022-2023 m. veiksmų plano“ (toliau – Veiksmų planas) sprendiniais.

Projekto keitimo tikslas – suprojektuoti gamtotvarkos priemones, skirtas išsaugoti plačialapės klumpaitės *(Cypripedium calceolus)* populiacijos palankią apsaugos būklę teritorijoje, numatytoje Veiksmų plano sprendiniuose.

Veiksmų plano tikslui pasiekti keliami uždaviniai:

- biotechninėmis priemonėmis atkurti plačialapei klumpaitei palankią buveinės būklę;

- stebėti taikytų Veiksmų plano priemonių poveikį plačialapės klumpaitės populiacijos būklei.

Veiksmų plane buveinės būklei pagerinti numatytos šios priemonės:

- medžių ardo eglių retinimas ir šalinimas;

- krūmų ardo spygliuočių ir lapuočių kirtimas ir šalinimas;

- lazdynų retinimas ir šalinimas.

Šių priemonių įgyvendinimui Aukštelkų girininkijos 87, 88 ir 90 kvartaluose išskirtuose tvarkymo plotuose suprojektuoti biologinės įvairovės palaikymo kirtimai. Bendras šiais kirtimais apimamas plotas - 2,53 ha, iškertamas medynų tūris - iki 18 m^3.

TURINYS

ĮVADAS	4
1. TERITORIJOS CHARAKTERISTIKA	5
2. PROJEKTUOJAMOS GAMTOTVARKOS PRIEMONĖS	7
GRAFINĖ DALIS	9
PRIEDAS. Radvilonių botaninio draustinio plačialapės klumpaitės (Cypripedium calceolus) apsaugos 2022-2023 m. veiksmų planas	11
PROCEDŪRŲ DOKUMENTAI	22

ĮVADAS

Vieni svarbiausių miškų ūkio tikslų yra miško išteklių išsaugojimas ir gausinimas vadovaujantis visuotinai pripažintais tvaraus ir subalansuoto miškų ūkio principais, visuomenės informavimas apie Valstybinių miškų urėdijos miškus, jų būklę ir tvarkymą, racionalus, miškų ekosistemų tvarumo užtikrinimas, biologinės įvairovės išsaugojimas ir gausinimas, ūkininkavimo saugomų teritorijų miškuose reglamentavimas pagal šių teritorijų tikslus bei uždavinius.

VĮ Radviliškio miškų urėdijos vidinės miškotvarkos projektas buvo patvirtintas 2014 m. balandžio 24 d. Lietuvos Respublikos aplinkos ministro įsakymu Nr. D1-371 „Dėl valstybės įmonių Alytaus, Kaišiadorių, Kėdainių ir Radviliškio miškų urėdijų vidinės miškotvarkos projektų patvirtinimo“. Šis vidinės miškotvarkos projektas buvo parengtas VĮ Radviliškio miškų urėdijos valdomiems valstybinės reikšmės miškams. Vadovaujantis Lietuvos Respublikos aplinkos ministro 2018 m. vasario 28 d. įsakymu Nr. D1-158, reorganizuotos valstybės įmonės Radviliškio miškų urėdijos vidinės miškotvarkos projektą toliau įgyvendina VĮ Valstybinių miškų urėdija.

Vidinės miškotvarkos projekto keitimas vykdomas vadovaujantis Vidinės miškotvarkos projektų rengimo taisyklių, patvirtintų Lietuvos Respublikos aplinkos ministro 2006 m. rugsėjo 1 d. įsakymu Nr. D1-406 (LR Aplinkos ministro 2021 m. rugsėjo 9 d. įsakymo Nr. D1-524 redakcija) 40.10 punktu – *reikia papildomai suprojektuoti ar patikslinti apsaugos ir (ar) tvarkymo priemones saugomoms rūšims ar Europos bendrijos svarbos buveinėms*. Keičiama VĮ Radviliškio miškų urėdijos vidinės miškotvarkos projekto sudedamoji dalis - Gamtosauginių priemonių planas, jį papildant *„Radvilonių botaninio draustinio plačialapės klumpaitės (Cypripedium calceolus) apsaugos 2022-2023 m. veiksmų plano“ (toliau – Veiksmų planas)* sprendiniais. Veiksmų planas buvo patvirtintas Valstybinės saugomų teritorijų tarnybos prie Lietuvos Respublikos aplinkos ministerijos direktoriaus 2021 m. rugsėjo 21 d. įsakymu Nr.V-187.

Šio vidinės miškotvarkos projekto keitimo tikslas – suprojektuoti gamtotvarkos priemones, skirtas išsaugoti plačialapės klumpaitės *(Cypripedium calceolus)* populiacijos palankią apsaugos būklę teritorijoje, numatytoje Veiksmų plano sprendiniuose.

Rengiant šį vidinės miškotvarkos projekto keitimą, dabartinės patvirtintos kirtimų normos nebus keičiamos.

1. TERITORIJOS CHARAKTERISTIKA

Projektuojama teritorija apima Radviliškio regioninio padalinio Aukštelkų girininkijos 87 kvartalo 10 taksacinio sklypo, 88 kvartalo 21, 33 sklypų ir 90 kvartalo 1 sklypo dalis (iš viso 2,53 ha).

Teritorija yra Radvilonių botaniniame draustinyje, kuris įsteigtas Lietuvos Respublikos Aukščiausiosios Tarybos 1992 m. rugsėjo 24 d. nutarimu Nr. I-2913 „Dėl regioninių parkų ir draustinių įsteigimo“, siekiant išsaugoti retų rūšių augalų augimvietes. Draustinio ribos nustatytos Lietuvos Respublikos Vyriausybės 1997 m. gruodžio 29 d. nutarimu Nr. 1486 „Dėl naujų draustinių įsteigimo ir draustinių sąrašų patvirtinimo“. Radvilonių botaninio draustinio ribos sutampa su buveinių apsaugai svarbia teritorija – Radvilonių miškas (LTRAD0004), kuri priskirta Europos ekologiniam tinklui „Natura 2000“ ir yra įtraukta į Buveinių apsaugai svarbių teritorijų sąrašą, patvirtintą Lietuvos Respublikos aplinkos ministro 2018 m. balandžio 19 d. įsakymu Nr. D1-317 „Dėl Buveinių apsaugai svarbių teritorijų nustatymo“. Šiuo įsakymu projektuojamoje teritorijoje apsaugos tikslai patvirtinti dvejoms EB svarbos rūšių buveinėms – plačialapei klumpaitei *(Cypripedium calceolus)* ir baltamargei šaškytei *(Euphydryas maturna).*

Teritorijos teisinį statusą, svarbą ir galiojančius veiklos apribojimus nustatančių teisės aktų detalesnis aptarimas pateikiamas Veiksmų plano skyrelyje “Teritorijos teisinis statusas ir svarba“.

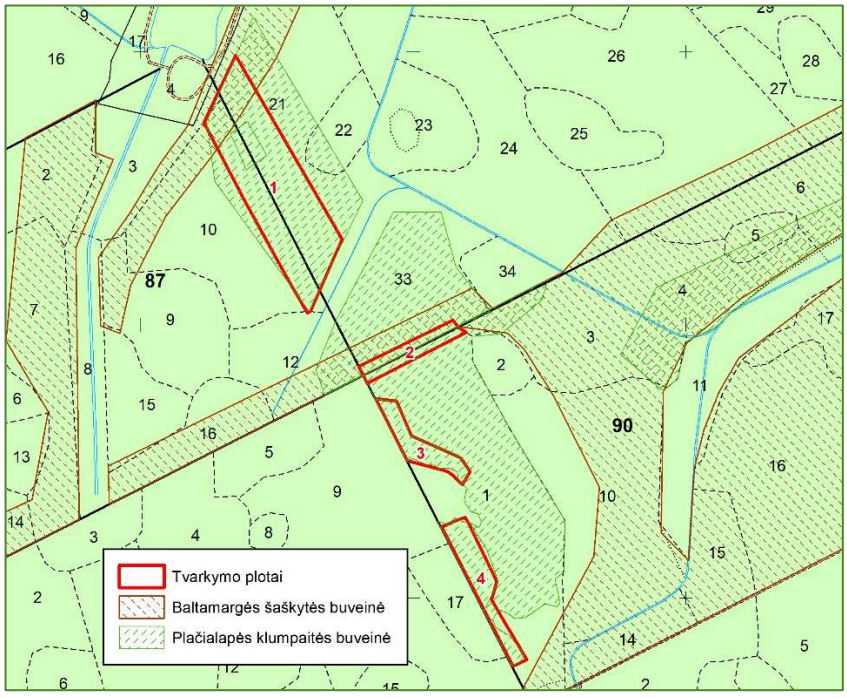

1 pav. Tvarkymo plotai – Aukštelkų girininkijos 87, 88 ir 90 miško kvartaluose

1 lentelė.

Taksoraštis

Kv. Nr.	Skl. Nr. / Nuosav	Plotas, ha	Medyno ardas	Medyno sudėtis	Medžių rūšių amžius, m	Medžių rūšių aukštis, m	Medžių rūšių skersmuo, cm	Skalsumas	Skerspločių suma	Tūris, m3 Iš ha	Tūris, m3 sklype	Tūris, m3 sudėtinės m.r.	Kilmė	Bonitetas / Selek. grupė	Miškų grupė, pogrup.	Augavietė / Miško tipas	Projektuota ūkinė priemonė
Radviliškio miškų urėdija/Aukštelkų girininkija																	
87	10	2,7	1	5B	79	27	28	0,7		246	664	333		1A	208	Lfs	
	valst.			1D	69	26	33					66		1		cmh	
				3E	79	25	29					199					
				1U	79	25	28					66					
			2	10E	59	18	21	0,2		54	146	146					
				Trakas: Lz, Sm, tankus. Medyno rūšinė sudėtis grupinė, skalsumas nevienodas, amžius nevienodas. Šaknų ligos: pažeista U 90% plote, stipriai. Radvilonių botaninis draustinis. BAST Radvilonių miškas. Draustinių miškai.												
	Iš viso 2,7ha. Medynų tūris 810m3, pagal medžių rūšis: E-345, U-66, B-333, D-66.																
88	21	3,6	1	6E	79	25	29	0,7		332	1 195	716		3	208	Lfs	
	valst.			1U	69	23	27					120		2		aeg	
				2B	79	26	28					239					
				1D	69	26	33					120					
				Ą	103												
				D	33												
				Pomiškis: 10D (15), 8m, 500/ha. Trakas: Lz, Sm, tankus. Medyno rūšinė sudėtis grupinė, skalsumas nevienodas, amžius nevienodas.Einamasis kirtimas 2006m. Šaknų ligos: pažeista U 80% plote, stipriai. Radvilonių botaninis draustinis. BAST Radvilonių miškas. Draustinių miškai.												
88	33	2,2	1	6B	79	27	30	0,7		244	537	322		1A	208	Lfs	
	valst.			2D	79	26	34					107		1		cmh	
				1U	79	24	28					54					
				1E	79	21	29					54					
				Ą	73												
				Pomiškis: 10E (20), 3m, 500/ha. Trakas: Lz, Sm, Iv, tankus. Medyno rūšinė sudėtis grupinė, skalsumas nevienodas, amžius nevienodas.Einamasis kirtimas 2006m. Radvilonių botaninis draustinis. BAST Radvilonių miškas. Draustinių miškai.												
	Iš viso 5,8ha. Medynų tūris 1 732m3, pagal medžių rūšis: E-770, U-174, B-561, D-227.																
90	1	4,1	1	8B	74	27	28	1,0		340	1 394	1 116		1A	208	Lfs	
	valst.			1D	74	26	32					139		1		cmh	
				1E	84	25	31					139					
				Ą	98												
				U	78												
				Pomiškis: 10E (30), 6m, 1000/ha. Trakas: Lz, Iv, vidutinio tankumo. Medyno rūšinė sudėtis grupinė, augavietė įvairuoja, skalsumas nevienodas, lizdavietės apsaugos zona. Sausuolių 21m3 sklype. Virtėlių 21m3 sklype. Juodojo gandro lizdavietė. Int.0,1ha miško sandėlys. Radvilonių botaninis draustinis. BAST Radvilonių miškas. Draustinių miškai.												

2. PROJEKTUOJAMOS GAMTOTVARKOS PRIEMONĖS

Plačialapės klumpaitės individai nedidelėmis grupėmis arba pavieniui pasklidę visoje Radvilonių botaninio draustinio teritorijoje. Projektuojamoje teritorijoje telkiasi tankiausia Radvilonių botaniniame draustinyje aptinkamos plačialapės klumpaitės populiacijos dalis. Daugiausia neigiamos įtakos populiacijai turi gana blogos buveinės apšvietimo sąlygos dėl susiformavusio tankaus krūmų ardo.

Veiksmų plano tikslui pasiekti keliami uždaviniai:

- biotechninėmis priemonėmis atkurti plačialapei klumpaitei palankią buveinės būklę;

- stebėti taikytų Veiksmų plano priemonių poveikį plačialapės klumpaitės populiacijos būklei.

Veiksmų planas buveinės būklei pagerinti numato šias priemones:

- medžių ardo eglių retinimas ir šalinimas;

- krūmų ardo spygliuočių ir lapuočių kirtimas ir šalinimas;

- lazdynų retinimas ir šalinimas.

Šių priemonių įgyvendinimui projektuojami biologinės įvairovės palaikymo kirtimai (2 lentelė). Vadovaujantis Miško kirtimų taisyklėmis, patvirtintomis Lietuvos Respublikos aplinkos ministro 2010 m. sausio 27 d. įsakymu Nr. D1-79 „Dėl Miško kirtimų taisyklių patvirtinimo“, biologinės įvairovės palaikymo miško kirtimai skirti miškuose augančių uogienojų ir vaistinių augalų apšvietimo sąlygų reguliavimui, saugomų rūšių ir (arba) Europos bendrijos svarbos gyvūnų ir augalų rūšių ir jų buveinių sąlygų pagerinimui, Europos bendrijos svarbos buveinių atkūrimui arba joms būdingos miško struktūros palaikymui, medžiojamųjų gyvūnų mitybos sąlygų pagerinimui, vandens telkinių pakrančių apaugimo reguliavimui, pelkių, smėlynų ir kitų plotų saugojimui nuo apaugimo sumedėjusia augalija ir kitoms gamtotvarkos priemonėms, numatytoms gamtotvarkos, saugomų teritorijų tvarkymo, saugomų rūšių apsaugos, invazinių rūšių gausos reguliavimo veiksmų planuose, projektuose ar medžioklėtvarkos projektuose ir integruotoms į vidinės miškotvarkos projektus.

Veiksmų plano detalus priemonių ir jų lokalizacijos bei įgyvendinimo eigos aprašymas pateikiamas Veiksmų plano 3 skyriuje „ Plačialapės klumpaitės veiksmų plano priemonių įgyvendinimo planas“.



2 pav. Plačialapės klumpaitės augavietė tvarkymo plote Nr.1 – tankus trakas blogina populiacijos būklę

2 lentelė. Projektuojami biologinės įvairovės palaikymo kirtimai

Tvarkymo ploto Nr.	Kvartalas	Sklypas	Sklypo plotas, ha	Kertamas plotas, ha	Tūris hektare, m^3	Kirtimų intensyvumas, proc.	Iškertamas tūris sklype, m^3	Apibūdinimas, pastabos
1.	87	10	2,7	0,67	300	2	5	Vykdomos Veiksmų plano priemonės Nr. 1.1; 1.2; 1.3: medžių ardo eglių retinimas ir šalinimas; trako ir pomiškio spygliuočių ir lapuočių kirtimas ir šalinimas; lazdynų retinimas ir šalinimas. Detalus kirtimų apibūdinimas bei kertamų krūmų tūriai pateikiami Veiksmų plano 3 skyriuje (žr. prieduose).
1.	88	21	3,6	1,01	332	2	7	
2.	88	33	2,2	0,12	244	3	1	
2.	90	1	4,1	0,11	340	3	1	
3.	90	1	4,1	0,26	340	2	2	
4.	90	1	4,1	0,36	340	2	2	
	Iš viso			**2,53**			**18**	

GRAFINĖ DALIS

VĮ VALSTYBINIŲ MIŠKŲ URĖDIJOS RADVILIŠKIO REGIONINIS PADALINYS
AUKŠTELKŲ GIRININKIJA

PROJEKTUOJAMI BIOLOGINĖS ĮVAIROVĖS PALAIKYMO KIRTIMAI

M 1 : 5000

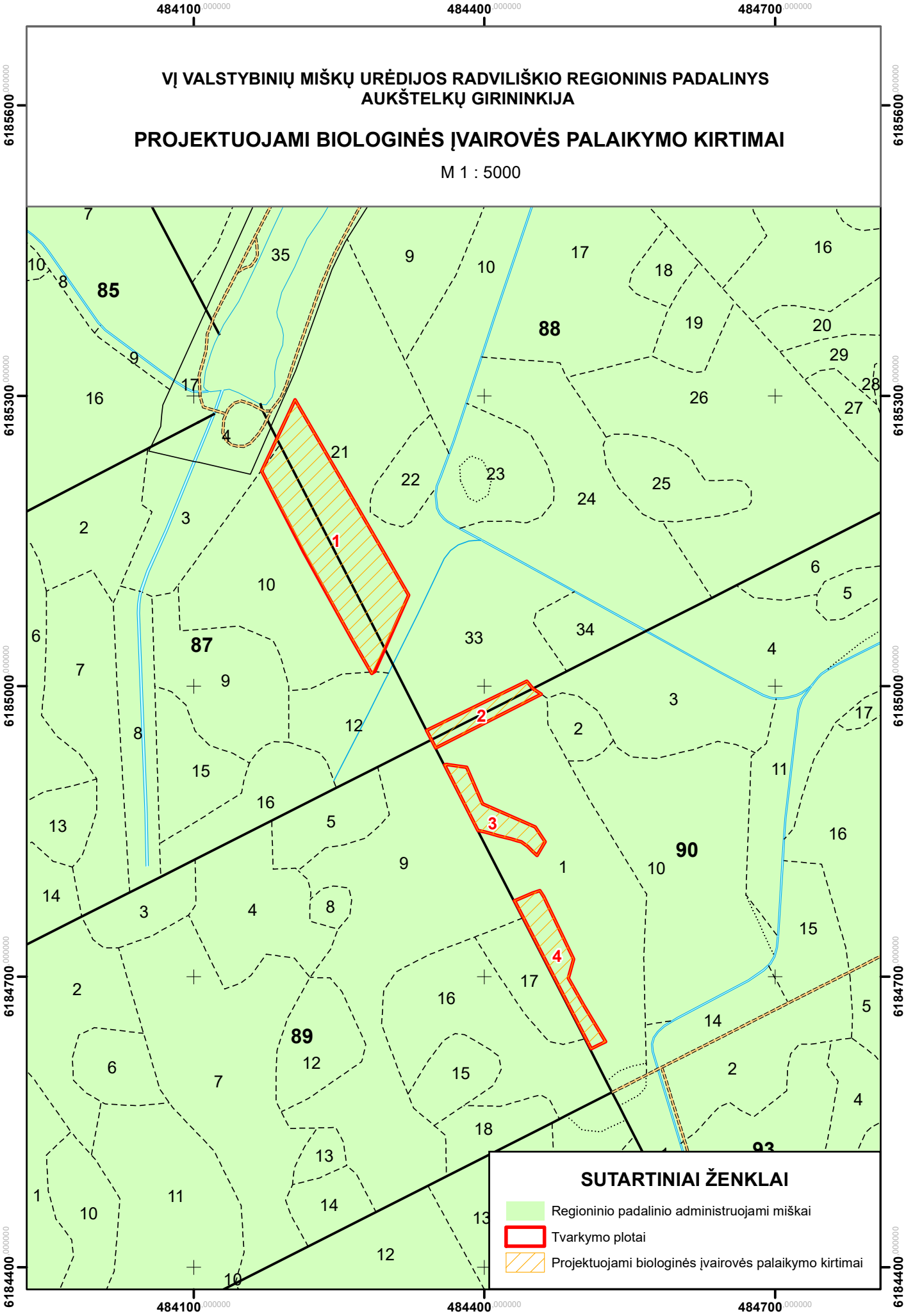

PRIEDAS

Radvilonių botaninio draustinio plačialapės klumpaitės (*Cypripedium calceolus*) ***apsaugos 2022-2023 m. veiksmų planas***

PATVIRTINTA
Valstybinės saugomų teritorijų
tarnybos prie Lietuvos Respublikos
aplinkos ministerijos direktoriaus
2021 m. rugsėjo 21 d. įsakymu Nr.V-187
(2021 m. lapkričio 29 d. įsakymo Nr. V-206
redakcija)

RADVILONIŲ BOTANINIO DRAUSTINIO PLAČIALAPĖS KLUMPAITĖS (*CYPRIPEDIUM CALCEOLUS*) APSAUGOS 2022–2023 M. VEIKSMŲ PLANAS

I SKYRIUS
PLAČIALAPĖS KLUMPAITĖS TERITORIJOS BŪKLĖS APRAŠYMAS IR ĮVERTINIMAS

Plačialapės klumpaitės teritorijos padėtis, jos ribos ir užimamas plotas

1. Radvilonių botaninio draustinio plačialapės klumpaitės (Cypripedium calceolus) apsaugos 2022–2023 m. veiksmų plano (toliau – Veiksmų planas) teritorija (toliau – teritorija) yra Radviliškio rajono savivaldybėje, Pakalniškių seniūnijoje, apie 2 km į pietvakarius nuo Alksniupių kaimo (1 pav.). Teritorija išsidėsčiusi Radvilonių botaniniame draustinyje, VĮ Valstybinių miškų urėdijos (toliau – VMU) Radviliškio regioninio padalinio Aukštelkų girininkijos 87, 88 ir 90 kvartaluose (2 pav.). Teritorijos centro koordinatės: X 6185232, Y 484266 (LKS-94 sistemoje). Teritorijos plotas – 2,53 ha.

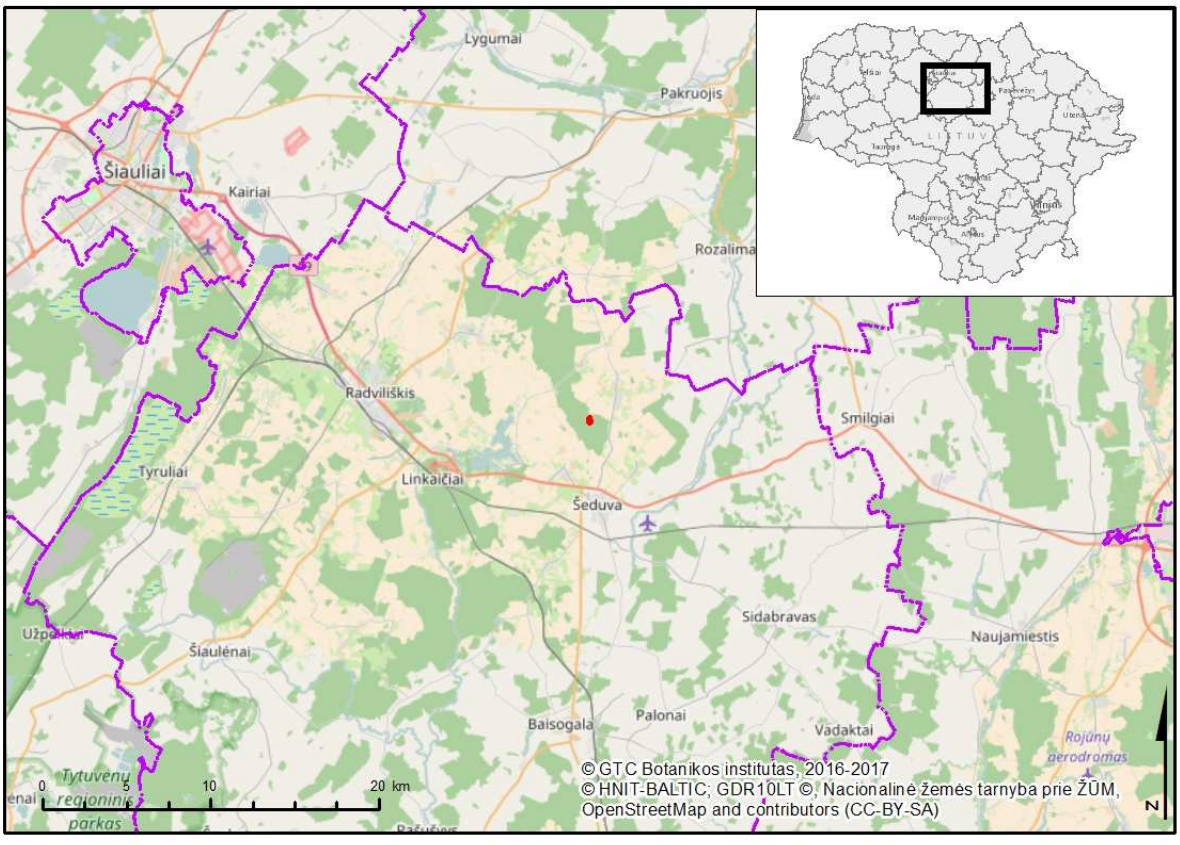

1 pav. Teritorijos padėtis Lietuvoje ir administraciniame vienete.

Teritorijos teisinis statusas ir svarba

2. Teritorija yra Radvilonių botaniniame draustinyje, kuris įsteigtas Lietuvos Respublikos Aukščiausiosios Tarybos 1992 m. rugsėjo 24 d. nutarimu Nr. I-2913 „Dėl regioninių parkų ir draustinių įsteigimo“, siekiant išsaugoti retų rūšių augalų augimvietes. Draustinio ribos nustatytos Lietuvos Respublikos Vyriausybės 1997 m. gruodžio 29 d. nutarimu Nr. 1486 „Dėl naujų draustinių įsteigimo ir draustinių sąrašų patvirtinimo“. Radvilonių botaninio draustinio ribos sutampa su buveinių apsaugai svarbia teritorija – Radvilonių miškas (LTRAD0004), kuri priskirta Europos ekologiniam tinklui „Natura 2000“ ir yra įtraukta į Buveinių apsaugai svarbių teritorijų sąrašą, patvirtintą Lietuvos Respublikos aplinkos ministro 2018 m. balandžio 19 d. įsakymu Nr. D1-317 „Dėl Buveinių apsaugai svarbių teritorijų nustatymo“.

3. Teritorijos teisinį statusą, svarbą ir galiojančius veiklos apribojimus nustato šie teisės aktai:

– Lietuvos Respublikos aplinkos apsaugos įstatyme ir Lietuvos Respublikos administracinių nusižengimų kodekse numatyta atsakomybė už saugomų teritorijų apsaugos ir naudojimo režimo pažeidimus;

– Lietuvos Respublikos saugomų gyvūnų, augalų ir grybų rūšių įstatyme nustatyti draudimai kenkti saugomų rūšių buveinėms bei iš dalies reglamentuota jų apsauga;

– Lietuvos Respublikos statybos įstatyme nustatytos asmenų teisės ir pareigos statant statinius saugomose teritorijose ir atsakomybė už savavališkas statybas saugomose teritorijose;

– Lietuvos Respublikos teritorijų planavimo įstatyme numatytos pareigos laikytis teritorinio planavimo dokumentų nuostatų;

– Lietuvos Respublikos saugomų teritorijų įstatyme, Lietuvos Respublikos specialiųjų žemės naudojimo sąlygų įstatyme, Gamtinių ir kompleksinių draustinių nuostatuose, patvirtintuose Lietuvos Respublikos Vyriausybės 2008 m. balandžio 2 d. nutarimu Nr. 318 „Dėl gamtinių ir kompleksinių draustinių nuostatų patvirtinimo“, nustatyti veiklos draustiniuose, miško paskirties žemėje ir kitose gamtos apsaugai svarbiose teritorijose ribojimai ir ypatumai;

– Bendruosiuose buveinių ar paukščių apsaugai svarbių teritorijų nuostatuose, patvirtintuose Lietuvos Respublikos Vyriausybės 2004 m. kovo 15 d. nutarimu Nr. 276 „Dėl Bendrųjų buveinių ar paukščių apsaugai svarbių teritorijų nuostatų patvirtinimo“, nustatytos būtinos apsaugos priemonės buveinių ir paukščių apsaugai svarbioms teritorijoms;

– Lietuvos Respublikos miškų įstatyme, Miško kirtimų taisyklėse, patvirtintose Lietuvos Respublikos aplinkos ministro 2010 m. sausio 27 d. įsakymu Nr. D1-79 „Dėl Miško kirtimų taisyklių patvirtinimo“, nustatytas ūkinės veiklos miškuose režimas pagal nustatytas miškų grupes. Teritorija yra ekosistemų apsaugos miškuose, kuriuose draudžiami plynieji pagrindiniai miško kirtimai, o gamtinės brandos nepasiekusiuose medynuose draudžiami atvejiniai pagrindiniai miško kirtimai.

Radvilonių botaniniame draustinyje esanti plačialapės klumpaitės populiacija, įsikūrusi Vidurio Lietuvos žemumai būdingoje plačialapių ir mišriųjų miškų buveinėje, svarbi rūšies įvairovės apsaugos ir fitogeografiniu požiūriu. Teritorijoje telkiasi tankiausia Radvilonių botaniniame draustinyje aptinkamos plačialapės klumpaitės populiacijos dalis.

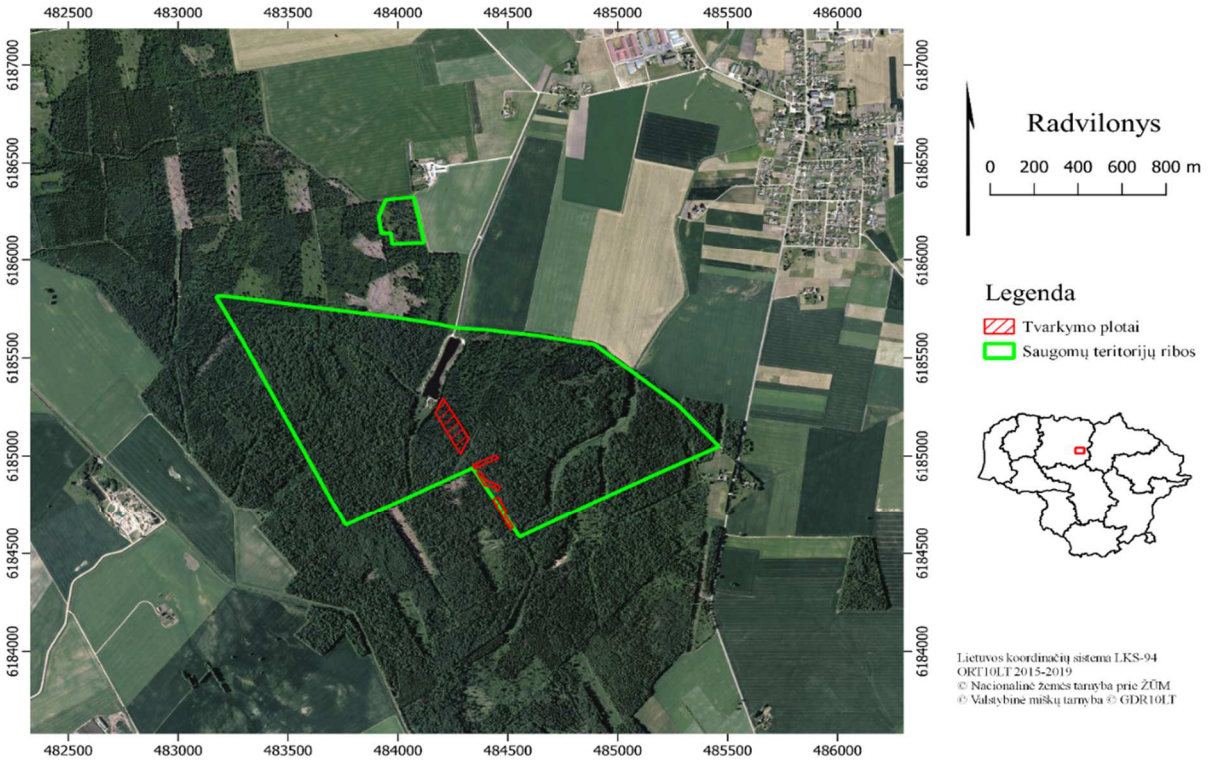

2 pav. Teritorijos padėtis Radvilonių botaniniame draustinyje.

Teritorijos fizinės - geografinės sąlygos

4. Klimato sąlygos. Teritorija patenka į Vidurio žemumos klimato rajoną, Mūšos-Nevėžio parajonį. Vidutinė metinė temperatūra teritorijoje siekia +6,5–7,0 °C. Šilčiausias mėnuo – liepa – vidutinė temperatūra – +17,8 °C, šalčiausias mėnuo – sausis – vidutinė temperatūra -3,4 °C. Per metus teritorijoje iškrinta 560–700 mm kritulių. Sniego danga išsilaiko 75–90 dienų. Saulė per metus šviečia vidutiniškai 1800 valandų.

5. Geologinės ir geomorfologinės ypatybės. Teritorija yra Rytų Žemaičių plynaukštėje ir priklauso Radviliškio-Šeduvos mikrorajonui, kuriame yra pakraštinių moreninių darinių ruožas. Didelę dalį mikrorajono užima gana lygus, vietomis pelkėtų įlomų gausus reljefas.

6. Dirvožemio ypatybės. Teritorijoje vyrauja labai derlingi karbonatiniai moreniniai priemoliai.

Teritorijos biologinės ypatybės

7. Laukinės augalijos ypatybės. Teritorijoje vyrauja plačialapių ir mišrūs miškai, kurių dalis palei Juodupio tvenkinį priskiriama Europos Bendrijos svarbos 9020 *Plačialapių ir mišriųjų miškų buveinei. Be plačialapės klumpaitės teritorijoje aptinkama žalsvažiedė blandis (*Platanthera chlorantha*), kuri įrašyta į Lietuvos Respublikos saugomų gyvūnų, augalų ir grybų rūšių sąrašą, patvirtintą Lietuvos Respublikos aplinkos ministro 2003 m. spalio 13 d. įsakymu Nr. 504 „Dėl Lietuvos Respublikos saugomų gyvūnų, augalų ir grybų rūšių sąrašo patvirtinimo“, ir priskiriama neapibrėžto statuso rūšių 4(I) kategorijai. Yra tikimybė, kad teritorijoje gal augti dar viena Lietuvoje labai reta saugoma rūšis – miškinė dirsuolė (*Bromopsis benekenii*).

Europos Bendrijos svarbos augalų rūšių, kurių apsaugai būtina steigti teritorijas, populiacijų ir jų buveinių būklės vertinimo duomenimis, plačialapės klumpaitės populiaciją teritorijoje sudarė apie 50 individų. Individai nedidelėmis grupėmis arba pavieniui pasklidę visoje Radvilonių botaninio draustinio teritorijoje. Ankstesnių duomenų apie populiacijos būklę nėra. Daugiausia neigiamos

įtakos populiacijai turi gana blogos buveinės apšvietimo sąlygos dėl susiformavusio tankaus krūmų ardo.

8. Laukinės gyvūnijos ypatybės. Duomenų apie teritorijoje esančią laukinę gyvūniją nėra.

Žemės ir gamtos išteklių nuosavybė ir naudojimas teritorijoje

9. Esamos žemėvaldos: visa teritorija yra valstybei nuosavybės teise priklausanti miško paskirties žemė, kurią patikėjimo teise valdo VMU Radviliškio regioninis padalinys. Teritorija priskirta Aukštelkų girininkijai.

10. Žemės ūkio veikla teritorijoje nevykdoma.

11. Miško ištekliai ir ūkininkavimas teritorijos miškuose: visas teritorijos plotas apaugęs mišku, teritorijoje vyrauja pribrėstantys plačialapių ir mišrūs miškai, kurie priskiriami II grupės (specialiosios paskirties), A pogrupio – ekosistemų apsaugos miškams, kuriuose ūkininkavimo tikslas yra išsaugoti arba atkurti miško ekosistemas ar atskirus jų komponentus. Teritorijoje maždaug prieš 15 metų vykdyti sanitariniai kirtimai, o šiuo metu jokie miško kirtimai nevykdomi ir nenumatoma jų vykdyti.

12. Rekreacinė veikla teritorijoje nevykdoma. Šalia teritorijos esančio tvenkinio yra poilsiavietė.

13. Žvejyba ir medžioklė: žvejyba teritorijoje nevykdoma. Teritorijoje vykdoma medžioklė. Šalia teritorijos įrengta žvėrių šėrykla, kuri turi neigiamos įtakos visai plačialapės klumpaitės populiacijai, esančiai Radvilonių botaniniame draustinyje.

14. Kiti vandens telkinių naudojimo būdai: teritorijoje vandens telkinių nėra.

15. Naudingųjų iškasenų gavyba: teritorijoje naudingųjų iškasenų gavyba nevykdoma ir nenumatoma jos vykdyti.

16. Kita gamtos išteklių naudojimo veikla teritorijoje nevykdoma.

Teritorijos socialiniai ir ekonominiai aspektai

17. Teritorija nėra reikšminga socialiniu požiūriu, nes netinka žemės ūkio reikmėms ir rekreacijai. Ekonominiu požiūriu svarbus teritorijoje esantis miškas, tačiau dėl miško paskirties kirtimai jame yra ribojami.

II SKYRIUS
PLAČIALAPĖS KLUMPAITĖS VEIKSMŲ PLANO TIKSLAI IR UŽDAVINIAI

18. Veiksmų plano tikslas – išsaugoti plačialapės klumpaitės populiacijos palankią apsaugos būklę teritorijoje.

19. Veiksmų plano tikslui pasiekti keliami uždaviniai:

19.1. biotechninėmis priemonėmis atkurti plačialapei klumpaitei palankią buveinės būklę;

19.2. stebėti taikytų Veiksmų plano priemonių poveikį plačialapės klumpaitės populiacijos būklei.

III SKYRIUS
PLAČIALAPĖS KLUMPAITĖS VEIKSMŲ PLANO PRIEMONIŲ ĮGYVENDINIMO PLANAS

Veiksmų plano priemonių įgyvendinimo planas

20. Veiksmų plano tikslui pasiekti parengtas Veiksmų plano priemonių įgyvendinimo planas pateiktas 1 lentelėje. Veiksmų plano lėšų poreikio analizė kiekvienai priemonei įgyvendinti pateikta 2 priede.

1 lentelė. Veiksmų plano priemonių įgyvendinimo planas.

Uždavinys	Priemonė	Atsakingas subjektas	Įgyvendinimo laikotarpis	Tvarkymo plotas	Bendras lėšų poreikis, Eur	Galimi finansavimo šaltiniai
1. Biotechninėmis priemonėmis atkurti plačialapei klumpaitei palankią buveinės būklę	1.1. medžių ardo eglių retinimas ir šalinimas	VMU Radviliškio regioninis padalinys	2022 m. sausio – vasario mėn.	Visa teritorija	1441,00	Europos Sąjungos fondų lėšos
	1.2. krūmų ardo spygliuočių ir lapuočių kirtimas ir šalinimas	VMU Radviliškio regioninis padalinys	2022 m. ir 2023 m. sausio – vasario mėn.	Visa teritorija	8580,00	Europos Sąjungos fondų lėšos
	1.3. lazdynų retinimas ir šalinimas	VMU Radviliškio regioninis padalinys	2022 m. ir 2023 m. sausio – vasario mėn.	Visa teritorija	6325,00	Europos Sąjungos fondų lėšos
2. Stebėti taikytų Veiksmų plano priemonių poveikį plačialapės klumpaitės populiacijos būklei	2.1. įvertinti plačialapės klumpaitės populiacijos dydį ir struktūrą	Viešąjį pirkimą laimėjęs asmuo*	2022 m. liepos mėn.	Visa teritorija	465,30	Europos Sąjungos fondų lėšos
				Iš viso:	**16811,30**	

* Čia ir toliau tekste viešąjį pirkimą laimėjęs asmuo – fizinis ar juridinis asmuo, kitos organizacijos ir jų padaliniai ar tokių asmenų grupė.

21. Veiksmų plano priemonių aprašymas. Priemonėms įgyvendinti numatytos išpjauti medienos, žabų ir kitų kirtimo atliekų tūris apskaičiuotas pagal Apvaliosios medienos bei nenukirsto miško matavimo ir tūrio nustatymo taisykles, patvirtintas Lietuvos Respublikos aplinkos ministro 2002 m. gruodžio 10 d. įsakymu Nr. 631 „Dėl apvaliosios medienos bei nenukirsto miško matavimo ir tūrio nustatymo taisyklių patvirtinimo“. Įgyvendinant priemones Nr. 1.1–1.3, darbus organizuoti ir prižiūrėti jų įgyvendinimą bei Veiksmų plano nuostatų laikymąsi privalo rūšies apsaugą išmanantis specialistas, kurio kvalifikacija ir patirtis turi būti patvirtinta mokslinėmis publikacijomis ir (ar) mokslinėmis ataskaitomis ir pan.:

21.1. medžių ardo eglių retinimas ir šalinimas. Dalyje teritorijos gana tankiai augančios antrojo medžių ardo eglės sudaro per didelę ūksmę plačialapei klumpaitei. Dėl to būtina pašalinti dalį antrojo medžių ardo eglių, paliekant sveikiausius individus. Dabar bendras antrojo medžių ardo eglių padengimas teritorijoje siekia apie 60 proc. Plačialapės klumpaitės buveinėje medžių lajų padengimas turi būti nuo 50 proc. iki 70 proc., iš jų eglių – ne daugiau kaip 30 proc. bendro medžių padengimo. Įgyvendinant priemonę medžiai turi būti pjaunami motopjūklu žiemą, tik susidarius ilgalaikei sniego dangai ir (arba) nuolatiniam įšalui (išskyrus, kai tokios sąlygos priemonės įgyvendinimo metais nesusidaro). Nupjauti medžių kamienai turi būti supjaustomi ir išnešami iš teritorijos, kartu

pašalinamos visos šakos. Mediena ir šakos turi būti sutvarkytos. Sukrauti į krūvas ir palikti arba deginti nupjautos medienos teritorijoje ir draustinių gamtinių buveinių plotuose negalima. Į teritoriją galima važiuoti valksmais, kurie įrengiami ne tankiau kaip 15 m atstumu. Nupjauti medžiai ir krūmai turi būti sutvarkyti vadovaujantis Miško kirtimų taisyklėmis. Medieną ir medžių šakas laikinai (ne ilgiau kaip 1 mėnesį) galima sandėliuoti už teritorijos ribų esančio keliuko pakraštyje. Priemonė įgyvendinama vieną kartą, 2022 m. sausio – vasario mėn., visoje teritorijoje, kuri užima 2,56 ha. Teritorijoje iš viso turi būti iškirsta ir pašalinta apie 200 eglių, kurių kamieno skersmuo yra 10–20 cm, aukštis – apie 10 m. Numatytų išpjauti eglių medienos tūris sudarys apie 18 m^3, šakų tūris – apie 14 m^3;

21.2. krūmų ardo spygliuočių ir lapuočių kirtimas ir šalinimas. Palanki plačialapės klumpaitės buveinės būklė turi būti palaikoma išsaugant palyginti atvirą, krūmais neapaugusią buveinę. Dėl to būtina šalinti buveinėje tankiai augančius krūmus. Dabar teritorijoje bendras krūmų ardo padengimas yra apie 80 proc. Plačialapės klumpaitės buveinėje krūmų projekcinis padengimas turi būti ne daugiau kaip 50 proc., iš jų eglaičių – ne daugiau kaip 20 proc. bendro krūmų padengimo. Įgyvendinant priemonę krūmai ir jauni medeliai turi būti kertami kirviu arba pjaunami motopjūklu žiemą, tik susidarius ilgalaikei sniego dangai ir (arba) nuolatiniam įšalui (išskyrus, kai tokios sąlygos priemonės įgyvendinimo metais nesusidaro). Nupjauti ar nukirsti krūmai su visomis nenugenėtomis šakomis turi būti pašalinami iš teritorijos bei sutvarkyti. Sukrauti į krūvas ir palikti arba deginti nupjautų krūmų teritorijoje ir draustinių gamtinių buveinių plotuose negalima. Nupjautus krūmus laikinai (ne ilgiau kaip 1 mėnesį) galima sandėliuoti už teritorijos ribų esančio keliuko pakraštyje. Į teritoriją galima važiuoti valksmais, kurie įrengiami ne tankiau kaip 15 m atstumu. Nupjauti medžiai ir krūmai turi būti sutvarkyti vadovaujantis Miško kirtimų taisyklėmis. Priemonė įgyvendinama du kartus, 2022 m. ir 2023 m. sausio – vasario mėn., visoje teritorijoje, kuri užima 2,56 ha. 2022 m. iš viso teritorijoje turi būti iškirsta ir pašalinta apie 8000 krūmų (daugiausia sausmedžių, šaltekšnių, šermukšnių ir eglaičių), kurių kamieno skersmuo yra 2–7 cm, aukštis – iki 3 m. 2023 m. turi būti kertamos krūmų atžalos. Numatytų išpjauti krūmų tūris 2022 m. sudarys apie 24 m^3, o 2023 m. kertant atžalas jos sudarys apie 5 m^3;

21.3. lazdynų retinimas ir šalinimas. Palanki plačialapės klumpaitės buveinės būklė susidaro tada, kai krūmų ardo projekcinis padengimas yra ne daugiau kaip 50 proc. Tankiai sužėlę lazdynai sudaro pernelyg stiprią ūksmę, slopina plačialapių klumpaičių augimą, žydėjimą ir vaisių mezgimą, todėl smarkiai sulėtėja jų dauginimasis. Teritorijoje lazdynų projekcinis padengimas sudaro apie 60 proc. Įgyvendinant priemonę lazdynai turi būti retinami išpjaunant jaunus krūmų stiebus, bet paliekant 2–3 stambiausius ir sveikiausius ūglius. Viso lazdynų krūmo išpjauti negalima, nes smarkiai padidėjęs šviesos srautas skatina aukštaūgių žolių vešėjimą. Lazdynai turi būti retinami kirviu arba pjaunami benzopjūklu žiemą, tik susidarius ilgalaikei sniego dangai ir (arba) nuolatiniam įšalui (išskyrus, kai tokios sąlygos priemonės įgyvendinimo metais nesusidaro). Nupjauti ar nukirsti lazdynų stiebai turi būti pašalinami iš teritorijos bei sutvarkyti. Sukrauti į krūvas ir palikti arba deginti nupjautų lazdynų teritorijoje ir draustinių gamtinių buveinių plotuose negalima. Nupjautus lazdynus laikinai (ne ilgiau kaip 1 mėnesį) galima sandėliuoti už teritorijos ribų esančio keliuko pakraštyje. Į teritoriją galima važiuoti valksmais, kurie įrengiami ne tankiau kaip 15 m atstumu. Nupjauti medžiai ir krūmai turi būti sutvarkyti vadovaujantis Miško kirtimų taisyklėmis. Priemonė įgyvendinama du kartus, 2022 m. ir 2023 m. sausio – vasario mėn., visoje teritorijoje, kuri užima 2,56 ha. 2022 m. iš viso teritorijoje turi būti iškirsta ir pašalinta apie 12 000 lazdynų stiebų, kurių kamieno skersmuo yra iki 4 cm, aukštis – iki 6 m. 2023 m. turi būti kertamos lazdynų atžalos. Numatytų išpjauti lazdynų tūris 2022 m. sudarys apie 36 m^3, o 2023 m. kertant atžalas jos sudarys apie 8 m^3;

21.4. įvertinti plačialapės klumpaitės populiacijos dydį ir struktūrą. Plačialapės klumpaitės populiacijos būklės, dydžio ir sudėties vertinimas turi būti vykdomas 2022 m. liepos mėn. Vertinimo metu turi būti nustatoma plačialapės klumpaitės buveinės būklė (medžių, krūmų, žolių ir samanų ardų projekcinis padengimas, bendrijos rūšių sudėtis) ir plačialapės klumpaitės populiacijos sudėtis bei būklė (nustatomas populiacijos tankumas, individų ūglių pasiskirstymas pagal brandos grupes, matuojamas ūglių aukštis, skaičiuojamas žiedų ir vaisių skaičius). Plačialapės klumpaitės populiacijos ir buveinės būklė turi būti vertinama pagal „Europos Bendrijos svarbos rūšių

monitoringo metodiką“ (2016; 334–337 p., 6.1–6.3 ir 6.6 priedai). Plačialapės klumpaitės buveinės būklės, populiacijos dydžio ir struktūros pokyčius turi vertinti kvalifikuotas botanikas (toliau – ekspertas). Ekspertas privalo turėti saugomų augalų populiacijų ir buveinių būklės vertinimo patirtį. Eksperto kvalifikacija turi būti patvirtinta mokslinėmis publikacijomis ir (ar) mokslinėmis ataskaitomis ar pan. Atlikęs vertinimą ekspertas turi parengti ataskaitą su išsamia plačialapės klumpaitės populiacijos ir buveinės būklės pokyčių analize.

Veiksmų plano priemonių lokalizacija

22. Teritorija yra miško naudmenose, nuosavybės teise priklauso valstybei bei yra valstybinės reikšmės miškų teritorijoje (teritorijos lokalizacijos brėžinys pateiktas 1 priede). Teritorija pasiekiama gruntiniu keliu ir pravažiuojama miško kvartalinėmis linijomis. Tvarkymo plotas Nr. 1 yra VMU Radviliškio regioninio padalinio Aukštelkų girininkijos 87 kvartalo 10 sklype ir 88 kvartalo 21 sklype. Tvarkymo plotas Nr. 2 yra 88 kvartalo 33 sklype ir 90 kvartalo 1 sklype. Tvarkymo plotai Nr. 3 ir Nr. 4 yra 90 kvartalo 1 sklype.

IV SKYRIUS
PLAČIALAPĖS KLUMPAITĖS VEIKSMŲ PLANO PRIEMONES ĮGYVENDINANTYS SUBJEKTAI IR JŲ FUNKCIJOS

23. Veiksmų plano priemones įgyvendina viešąjį pirkimą laimėjęs asmuo pagal Veiksmų planą ir viešųjų pirkimų sutartį dėl Veiksmų plano priemonių įgyvendinimo.

V SKYRIUS
PLAČIALAPĖS KLUMPAITĖS VEIKSMŲ PLANO TIKSLINIMAS IR PRIEMONIŲ ĮGYVENDINIMO STEBĖSENA

24. Viešąjį pirkimą laimėjęs asmuo Veiksmų plano priemonių įgyvendinimo metu, atsižvelgdamas į numatytų priemonių įgyvendinimo kliūtis, atsiradusius naujus veiksnius ir grėsmes, teikia pasiūlymus dėl Veiksmų plano priemonių tikslinimo Valstybinei saugomų teritorijų tarnybai prie Aplinkos ministerijos (toliau – VSTT). VSTT sprendžia klausimą dėl Veiksmų plano priemonių pakeitimo.

Ne vėliau kaip per 1 mėnesį po kiekvienos Veiksmų plano priemonės įgyvendinimo termino pabaigos viešąjį pirkimą laimėjęs asmuo teikia priemonės įgyvendinimo ataskaitą VSTT ir Tytuvėnų regioninio parko direkcijai. Remdamasi šiomis ataskaitomis ir, esant reikalui, faktiniais priemonių vykdymo patikrinimais, VSTT organizuoja Veiksmų plano priemonių įgyvendinimo stebėseną.

_____

Radvilonių botaninio draustinio plačialapės klumpaitės (*Cypripedium calceolus*) apsaugos 2022–2023 m. veiksmų plano 1 priedas (Valstybinės saugomų teritorijų tarnybos prie Aplinkos ministerijos direktoriaus 2021 m. lapkričio 29 d. įsakymo Nr. V-206 redakcija)

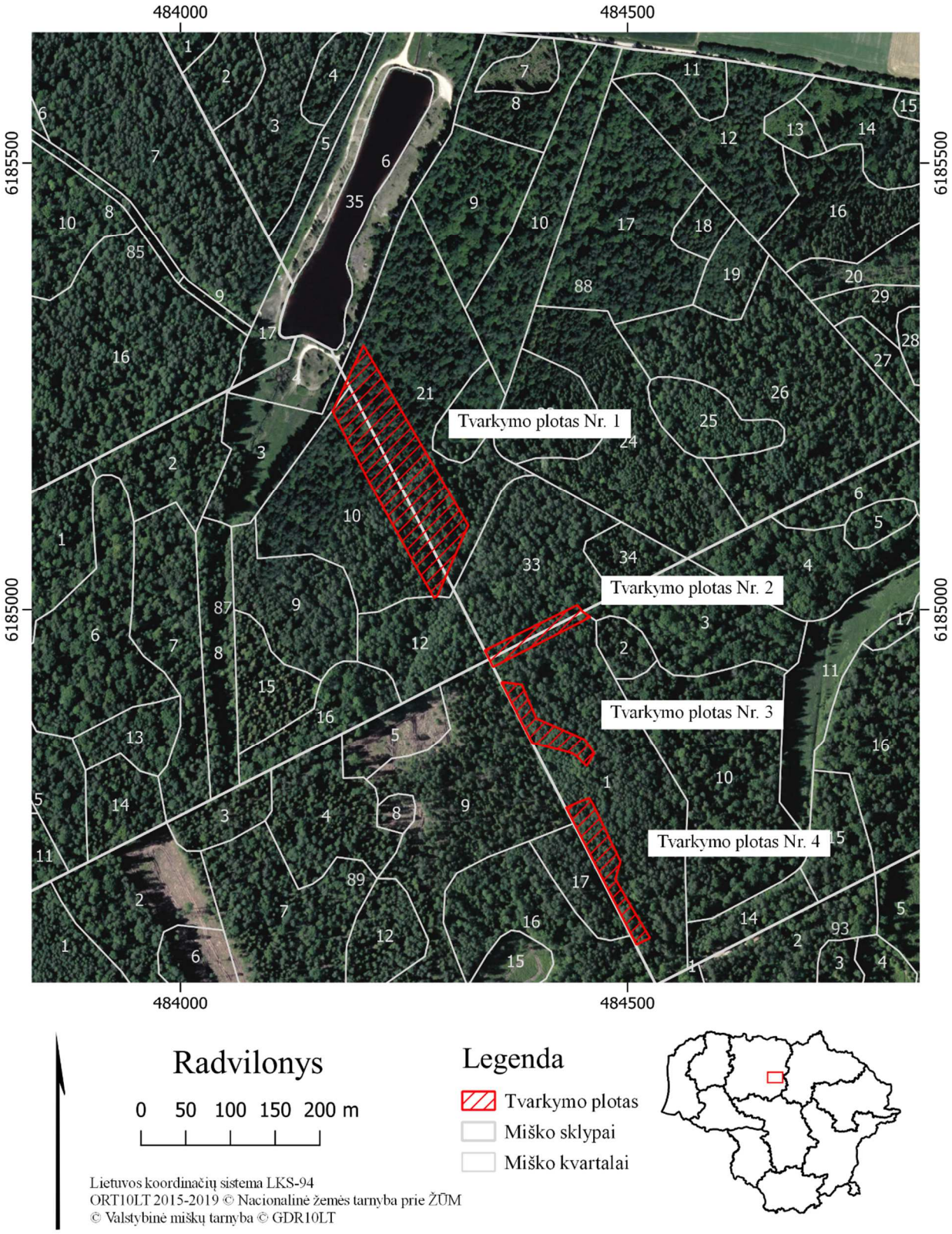

Radvilonių botaninio draustinio
plačialapės klumpaitės (*Cypripedium calceolus*)
apsaugos 2022–2023 m. veiksmų plano
2 priedas

FINANSINIŲ IŠTEKLIŲ POREIKIO ANALIZĖ VEIKSMŲ PLANO PRIEMONĖMS ĮGYVENDINTI

1. Priemonės Nr. 1.1 – medžių ardo eglių retinimas ir šalinimas – išlaidas sudaro (priemonės Nr. 1.1 preliminarus išlaidų apskaičiavimas pateikiamas šio priedo 1 lentelėje):

1.1. medžių pjovimas, medienos ir šakų išnešimas iš teritorijos, medienos ir šakų pakrovimas ir iškrovimas (įrengimų ir įrankių įsigijimas nenumatytas);

1.2. medienos ir šakų išvežimas iš teritorijos (reisas iki 100 km).

1 lentelė. Priemonės Nr. 1.1 preliminarus išlaidų apskaičiavimas.

	Darbas, Eur	**Transportas, Eur**	**Suma, Eur**
Išlaidos	680,00[1]	630,00[2]	1310,00
Papildomos išlaidos (10 proc.)	68,00	63,00	131,00
Iš viso:	**748,00**	**693,00**	**1441,00**

[1] Vidutinė medienos kirtimo ir sutvarkymo rinkos kaina - 38,00 Eur/1 m^3;

[2] Vidutinė medienos ir šakų išvežimo rinkos kaina - 2,10 Eur/1 km.

2. Priemonės Nr. 1.2 – krūmų ardo spygliuočių ir lapuočių kirtimas ir šalinimas – išlaidas sudaro (priemonės Nr. 1.2 preliminarus išlaidų apskaičiavimas pateikiamas šio priedo 2 lentelėje):

2.1. krūmų kirtimas, išnešimas iš teritorijos, pakrovimas ir iškrovimas (įrengimų ir įrankių įsigijimas nenumatytas);

2.2. krūmų išvežimas iš teritorijos (reisas iki 100 km).

2 lentelė. Priemonės Nr. 1.2 preliminarus išlaidų apskaičiavimas.

	Darbas, Eur	**Transportas, Eur**	**Suma, Eur**
2022 metai			
Išlaidos	3000,00[1]	420,00[2]	4260,00
Papildomos išlaidos (10 proc.)	300,00	42,00	426,00
Iš viso:	3300,00	462,00	4686,00
2023 metai			
Išlaidos	3330,00[3]	210,00[2]	3540,00
Papildomos išlaidos (10 proc.)	333,00	21,00	354,00
Iš viso:	3663,00	231,00	3894,00
Iš viso per 2 metus:	**7887,00**	**693,00**	**8580,00**

[1] Vidutinė krūmų kirtimo ir sutvarkymo rinkos kaina - 1500,00 Eur/1 ha;

[2] Vidutinė biomasės išvežimo rinkos kaina - 2,10 Eur/1 km;

[3] Vidutinė krūmų atžalų kirtimo ir sutvarkymo rinkos kaina - 1300,00 Eur/1 ha.

3. Priemonės Nr. 1.3 – lazdynų retinimas ir šalinimas – išlaidas sudaro (priemonės Nr. 1.3 preliminarus išlaidų apskaičiavimas pateikiamas šio priedo 3 lentelėje):

3.1. lazdynų retinimas, išnešimas iš teritorijos, pakrovimas ir iškrovimas (įrengimų ir įrankių įsigijimas nenumatytas);

3.2. lazdynų išvežimas iš teritorijos (reisas iki 100 km).

3 lentelė. Priemonės Nr. 1.3 preliminarus išlaidų apskaičiavimas.

	Darbas, Eur	**Transportas, Eur**	**Suma, Eur**
2022 metai			
Išlaidos	2560,00[1]	420,00[2]	2980,00
Papildomos išlaidos (10 proc.)	256,00	42,00	298,00
Iš viso:	2816,00	462,00	3278,00
2023 metai			
Išlaidos	2560,00[1]	210,00[2]	2770,00
Papildomos išlaidos (10 proc.)	256,00	21,00	277,00
Iš viso:	2816,00	231,00	3047,00
Iš viso per 2 metus:	**5632,00**	**693,00**	**6325,00**

[1] Vidutinė krūmų ugdomojo retinimo ir sutvarkymo rinkos kaina - 1000,00 Eur/1 ha;

[2] Vidutinė biomasės išvežimo rinkos kaina - 2,10 Eur/1 km.

4. Priemonės Nr. 2.1 – įvertinti plačialapės klumpaitės populiacijos dydžio ir struktūros pokyčius – išlaidas sudaro (priemonės Nr. 2.1 preliminarus išlaidų apskaičiavimas pateikiamas šio priedo 4 lentelėje):

4.1. plačialapės klumpaitės populiacijos dydžio ir struktūros pokyčių vertinimas (įrengimų ir įrankių įsigijimas nenumatytas);

4.2. eksperto ir laboranto kelionės išlaidos į teritoriją ir iš jos (iki 380 km).

4 lentelė. Priemonės Nr. 2.1 preliminarus išlaidų apskaičiavimas.

	Darbas, Eur	**Transportas, Eur**	**Suma, Eur**
Išlaidos	328,00[1]	95,00[2]	423,00
Papildomos išlaidos (10 proc.)	32,80	9,50	42,30
Iš viso:	360,80	104,50	465,30

[1] Eksperto darbas: 12,50 Eur/val. × 16 val. darbo laiko, laboranto darbas: 8,00 Eur/val. × 16 val. darbo laiko. Eksperto įkainis nustatytas remiantis kvalifikuotų ekologų/botanikų su aukštuoju išsilavinimu, dirbančių gamtos apsaugos projektuose, įkainiais.

[2] Transportas: eksperto ir laboranto atvykimui į teritoriją ir grįžimui iš jos – 0,25 Eur/km × 380 km × 1 kelionė.

———————————

PROCEDŪRŲ DOKUMENTAI

INFORMACINIS PRANEŠIMAS APIE RENGIAMĄ VIDINĖS MIŠKOTVARKOS PROJEKTO KEITIMĄ

Visuomenė kviečiama susipažinti su baigiamu rengti VĮ Valstybinių miškų urėdijos patikėjimo teise valdomų Radviliškio regioninio padalinio administruojamų miškų vidinės miškotvarkos projekto keitimu pagal Radvilonių botaninio draustinio plačialapės klumpaitės apsaugos 2022–2023 m. veiksmų planą, patvirtintą Valstybinės saugomų teritorijų tarnybos prie Lietuvos Respublikos aplinkos ministerijos direktoriaus 2021 m. rugsėjo 21 d. įsakymu Nr.V-187.

Projekto rengėjas – VĮ Valstybinių miškų urėdija, Pramonės pr. 11A, LT-51327 Kaunas, tel. (8-37) 49 02 22, el. p. info@vmu.lt.

Su keičiamo projekto sprendiniais nuo 2022 m. sausio 10 d. galima susipažinti VĮ Valstybinių miškų urėdijos interneto svetainėje vmu.lt/Veikla/Miškotvarka arba darbo dienomis iki 16 val. šiais adresais (atsižvelgiant į COVID-19 ligos epideminę situaciją Lietuvoje reikalinga išankstinė registracija, asmuo prie įėjimo į patalpas privalo pateikti savo vardu registruotą ir sugeneruotą Galimybių pasą):

• VĮ Valstybinių miškų urėdijos Radviliškio regioniniame padalinyje: Šiaulių g. 31, Radviliškis; tel. +370 60845141; gediminas.povilauskas@vmu.lt, registracija tel. +370 60845141;

• VĮ Valstybinių miškų urėdijos Kraštotvarkos skyriuje, Pramonės 11A, Kaunas; tel. +370 68766099, el. p. viliune.naureckaite@vmu.lt; registracija tel. +370 68766099;

Viešas svarstymas. Projekto keitimo viešas svarstymas įvyks 2022 m. sausio 24 d. 14 val. 00 min. VĮ Valstybinių miškų urėdijos Radviliškio regioniniame padalinyje, Šiaulių g. 31, Radviliškis.

Atsižvelgiant į COVID-19 ligos epideminę situaciją Lietuvoje ir nesant galimybės vykdyti fizinio susirinkimo, susirinkimas vyks nuotoliniu būdu (internetinė vaizdo transliacija). Daugiau informacijos apie susirinkimą tel. +370 68766099 arba vmu.lt.

Viešame keičiamo projekto svarstyme bus pristatomos gamtosauginės miško tvarkymo priemonės, atsižvelgiant į apsaugos veiksmų plano sprendinius. Pastabas ir pasiūlymus galima teikti projekto rengėjui (kontaktinis asmuo – Viliūnė Naureckaitė tel. +370 68766099, el. p. viliune.naureckaite@vmu.lt) iki viešo svarstymo ir jo metu.

Trys savaitės įprastinių aptvarų?



Niekas šių melagių ir demagogų neklauso. Tik tiek, kad, įvedus judėjimo apribojimus, pakaifuos policija, kuri dabar, nesant karantinui, degina degalus pirmyn, atgal stumdydami mašinas ir kelnių klešnes.

Nepaklusi - baudos bus drakoniškos iki namo pardavimo, antstolių apsilankymo.

Dar kritikavome Verygą, jo ribojimus, suvaržymus, bet vos vieną, dvi dienas rasdavo mažiau ale koronos atvejų, tuoj į eterį su optimizmo gaida.

Ar galime kažką regėti, valdant liberaliai chuntai? Antra para randa po 600, Veryga be lažybų ramintų žmones.

Lietuvoje vyro glamonių bijanti premjerė net per šventinius palinkėjimus nevengia pasilazdavoti, palinkėti skiepo. Anglijoje kolektyvas jau pumpuoja penktą dozę, kalbama ir pas mus apie trečią privalomą.

Kažkada vienas Kauno dienraštis juokėsi iš amžino kandidato į prezidentus Vytenio Povilo Andriukaičio, kad šis ale baigęs istoriją - o nežino, kada tiksliai vyko Žalgirio mūšis: gal 1412 metais?

Ir štai tokie minezingeriai, tinkantys Briuselio pirdalinskams, liepia trims savaitėms įvesti itin griežtą karantiną, kad faktiškai kieme subezdėjus - prisistatys pati Razmuvienė.

Ir jis tikrai tęsis ne tris savaites. Šitie aferistai ir veidmainiai iki 2024 metų kankins liaudį be gailesčio ir atsakomybės.

Ruslanas Baranauskas - analitikas

PARDUODA

Parduodu Volvo padangas žiemines su dygliais S60, S80. Kaina sutartinė. Tel. 8 675 52935

Parduodu veislinę ožkytę 10 mėn. Kaina 120 Eur. Tel. 8 611 60010

Parduodamas pusnamis Aukštelkuose, Radviliškio r. Kaina 40 000 Eur. Tel. 8 607 54425

AKCIJOS MALKOMS 3M RĄSTELIAIS. VEŽAME 15-30ERDM MIŠKOVEŽIU. TEL. 8 684 81 890

Parduodamas paršas 250 kg. Kaina sutartinė. Tel. 8 684 96110

Parduodu R15 ratus Volvo 5 skylių su dygliuotomis žieminėmis padangomis. Kaina 160 Eur. Tel. 8 675 52935

Parduodu R16 ratus, žvaigždinės formos diskai su vasarinėmis padangomis. Kaina 200 Eur. Tel. 8 675 52935

Parduodu šaldytuvą BEKO, gerame stovyje. Kaina 50 Eur. Tel. 8 652 93422

PERKA

Ieškau pirkti namą arba namo dalį Radviliškio rajone. Tel. 8 670 19303

Nekilnojamojo turto vystymo grupė perka butą, namą, sodybą arba dalį žemės sklypą. Už suteiktą naudingą informaciją atsilyginsime. Tel. Nr.: 8-679 63833

Skubiai perku sodus, sodybas, namus bei žemės sklypus. Atsiskaitau iš karto. Tel. 8 638 73623

Skubiai perku 1,2,3 kambarių butus. Gali būti su skolomis. Atsiskaitau iš karto. Tel. 8 657 78059

Ieškau sodybos ar sklypo ant ežero kranto arba miške. Labai svarbu kad būtų galima statyti arba remontuoti. Kaimynams už suteiktą informaciją atsilyginsiu. Tel. 8-605 68539

Noriu pigesnio buto, namo ar sodybos. Gali būti su skolomis, areštuotas, įkeistas. Dokumentus susitvarkysiu. 8-608 33078

NEMOKAMI ASMENINIAI SKELBIMAI SAVAITRAŠTYJE „Radviliškio Kraštas“
S. Dariaus ir S. Girėno g. 30, Radviliškis, tel. 8 655 59 595

Laura Babušytė–Mickevičienė
Gydytoja odontologė
LAUROS ODONTOLOGIJOS KLINIKA
- Konsultacija, diagnostika (daromos rentgeno nuotraukos).
- Vaikų ir suaugusiųjų dantų gydymas.
- Protezavimo paslaugos.
- Profesionali burnos higiena.

Tel. 8 613 55445
Vytauto g. 131, Šiauliai.
El. p. laura.babusyte@gmail.com

HUMANA
Sausio 10-15 dienomis
Kviečiame apsilankyti!
NAUJŲ PREKIŲ ASORTIMENTAS
Prekių kaina nuo 5.00-1.50 Eur
Darbo laikas darbo dienomis 9.00 val.-18.00 val.
šeštadieniais 9.00 val. - 15.00 val.
sekmadieniais nedirbame
Vilniaus g. 210, Šiauliai
Tilžės g. 118, Šiauliai
Sevastopolio g. 19, Šiauliai
Dariaus ir Girėno g. 30, Radviliškis

BALDŲ GAMYBA
BALDAI PAUGRA
BALDŲ DIZAINAS
Informacija :
+370 682 44827
+370 605 70325
baldaipaugra@gmail.com
www.baldaipaugra.lt
Dariaus ir Girėno g. 30, Radviliškis

Nori nustebinti draugą, giminaitį, pažįstamą Gimtadienio ar kita proga?
Skelbkite sveikinimą didžiausiame Radviliškio miesto ir rajono laikraštyje „Radviliškio kraštas“
Sveikinimo kaina 3,00 Eur. Sveikinimas su nuotrauka 10,00 Eur
Informacija tel. 8 655 59595

Savaitraščio „RADVILIŠKIO KRAŠTAS“ prenumerata 2022 metams!
Prenumeruokite savaitraštį „Radviliškio kraštas“ sau arba savo artimui!
Pradžiuginkite save ir artimuosius!
Prenumeruokite jau dabar!
Užsiprenumeruoti galite bet kuriame pašto skyriuje, kreipdamiesi į Jus aptarnaujantį laiškininką, paskambinę 8 700 55400, prenumeratos svetainėje www.prenumeruok.lt
Turite klausimų? Skambinkite 8 655 59595

Informacinis pranešimas apie re
https://vmu.lt/miskotvarkaprojects/informacinis-pranesimas-apie-rengiama-vi-valstybiniu-misku-uredijos-pane

Informacinis pranešimas apie rengiamą VĮ Valstybinių miškų urėdijos Panevėžio regioninio padalinio vidinės miškotvarkos projekto keitimą

2022 01 10

Visuomenė kviečiama susipažinti su baigiamu rengti VĮ Valstybinių miškų urėdijos patikėjimo teise valdomų Panevėžio regioninio padalinio administruojamų miškų vidinės miškotvarkos projekto keitimu pagal Skilvionių miško plačialapės klumpaitės apsaugos 2021–2023 m. veiksmų planą, patvirtintą Valstybinės saugomų teritorijų tarnybos prie Lietuvos Respublikos aplinkos ministerijos direktoriaus 2021 m. rugsėjo 21 d. įsakymu Nr.V-187.

Projekto rengėjas – VĮ Valstybinių miškų urėdija, Pramonės pr. 11A, LT-51327 Kaunas, tel. (8-37) 49 02 22, el. p. info@vmu.lt.

Su keičiamo projekto sprendiniais nuo 2022 m. sausio 10 d. galima susipažinti VĮ Valstybinių miškų urėdijos interneto svetainėje vmu.lt/Veikla/Miškotvarka arba darbo dienomis iki 16 val. šiais adresais (atsižvelgiant į COVID-19 ligos epideminę situaciją Lietuvoje reikalinga išankstinė registracija, asmuo prie įėjimo į patalpas privalo pateikti savo vardu registruotą ir sugeneruotą Galimybių pasą):

- VĮ Valstybinių miškų urėdijos Panevėžio regioniniame padalinyje: Parko g. 32, Panevėžys; tel. +370 68691902; gintaras.raskauskas@vmu.lt, registracija tel. +370 68691902;
- VĮ Valstybinių miškų urėdijos Kraštotvarkos skyriuje, Pramonės 11A, Kaunas; tel. +370 68766099, el. p. viliune.naureckaite@vmu.lt; registracija tel. +370 68766099;

Viešas svarstymas. Projekto keitimo viešas svarstymas įvyks 2022 m. sausio 24 d. 11 val. 00 min. VĮ Valstybinių miškų urėdijos Panevėžioregioniniame padalinyje, Parko g. 32, Panevėžys.

Atsižvelgiant į COVID-19 ligos epideminę situaciją Lietuvoje ir nesant galimybės vykdyti fizinio susirinkimo, susirinkimas vyks nuotoliniu būdu (internetinė vaizdo transliacija). Daugiau informacijos apie susirinkimą tel. +370 68766099 arba vmu.lt.

Viešame keičiamo projekto svarstyme bus pristatomos gamtosauginės miško tvarkymo priemonės, atsižvelgiant į apsaugos veiksmų plano sprendinius. Pastabas ir pasiūlymus galima teikti projekto rengėjui (kontaktinis asmuo – Viliūnė Naureckaitė tel. +370 68766099, el. p. viliune.naureckaite@vmu.lt) iki viešo svarstymo ir jo metu.

VĮ Valstybinių miškų urėdijos patikėjimo teise valdomų Radviliškio regioninio padalinio administruojamų miškų

VIDINĖS MIŠKOTVARKOS PROJEKTO VIEŠOJO SVARSTYMO PROTOKOLAS

2022 m. sausio 24 d.

Viešas posėdis įvyko 2022 m. sausio 24 d. 14.00 val. VĮ Valstybinių miškų urėdijos Radviliškio regioninio padalinio salėje (Šiaulių g. 31, Radviliškis).

Posėdžio pirmininkas: VĮ VMU Radviliškio regioninio padalinio vadovas Gintaras Nemunis

Posėdžio sekretorius: VĮ VMU Kraštotvarkos skyriaus vyresn. specialistas Linas Juozaitis

DALYVAVO:

VĮ VMU Radviliškio regioninio padalinio, VĮ VMU Kraštotvarkos skyriaus atstovai (*dalyvių sąrašas pridedamas*).

DARBOTVARKĖ:

1. VĮ Valstybinių miškų urėdijos patikėjimo teise valdomų Radviliškio regioninio padalinio administruojamų miškų vidinės miškotvarkos projekto keitimo viešas pristatymas.
Pranešėja: Kraštotvarkos skyriaus vadovė Viliūnė Naureckaitė.

Pasitarimas rengiamas vadovaujantis Vidinės miškotvarkos projektų rengimo taisyklių, patvirtintų LR aplinkos ministro 2006 m. rugsėjo 2 d. įsakymu Nr. D1-406 reikalavimais. Atsižvelgiant į tai, interneto tinklalapyje ir vietinėje spaudoje buvo paskelbta apie parengtą VĮ Valstybinių miškų urėdijos Radviliškio regioninio padalinio vidinės miškotvarkos projekto keitimo viešo svarstymo vietą ir laiką.

SVARSTYTA:

„VĮ Valstybinių miškų urėdijos patikėjimo teise valdomų Radviliškio regioninio padalinio administruojamų miškų vidinės miškotvarkos projekto“ keitimo sprendiniai

Pranešėja Viliūnė Naureckaitė pristatė, kad keičiamo vidinės miškotvarkos projekto objektas – VĮ Valstybinių miškų urėdijos patikėjimo teise valdomi Radviliškio regioninio padalinio administruojami buveinių apsaugai svarbios teritorijos „Radvilonių miškas“ miškai, kurio tvarkymo sprendiniai koreguojami iki naujo Radviliškio regioninio padalinio vidinės miškotvarkos projekto parengimo.

Vidinės miškotvarkos projekto keitimas rengiamas pagal bendradarbiavimo sutartį su Valstybine saugomų teritorijų tarnyba (2021 m. birželio 29 d. partnerystės sutartis dėl rūšių išsaugojimo veiksmų planų).

Pranešėja informavo, kad miškotvarkos projekto keitimas vykdomas vadovaujantis „Miškų tvarkymo schemų ir Vidinės miškotvarkos projektų rengimo taisyklėmis“, patvirtintomis LR aplinkos ministro 2006 m. rugsėjo 1 d. įsakymu Nr. D1-406 (įsakymo pakeitimas priimtas 2016 m. balandžio 28 d. Nr. D1-289), 44.10 punktu – *reikia papildomai suprojektuoti ar patikslinti apsaugos ir (ar) tvarkymo priemones saugomoms rūšims ar Europos bendrijos svarbos*

buveinėms. Keičiama VĮ Radviliškio miškų urėdijos vidinės miškotvarkos projekto sudedamoji dalis – Gamtosauginių priemonių planas, jį papildant „*Radvilonių botaninio draustinio plačialapės klumpaitės (Cypripedium calceolus) apsaugos 2022–2023 m. veiksmų plano*“ sprendiniais. Veiksmų planas patvirtintas Valstybinės saugomų teritorijų tarnybos prie Lietuvos Respublikos aplinkos ministerijos direktoriaus 2021 m. rugsėjo 21 d. įsakymu Nr. V-187.

Pranešėja supažindino su keičiamo projekto sprendiniais ir atkreipė dėmesį, kad šio projekto keitimo tikslas – suprojektuoti gamtotvarkos priemones, skirtas išsaugoti plačialapės klumpaitės (*Cypripedium calceolus*) populiacijos palankią apsaugos būklę teritorijoje, numatytoje veiksmų plano sprendiniuose. Siekiant atkurti saugomos rūšies (plačialapės klumpaitės) palankią buveinių būklę, Aukštelkų girininkijos 87 miško kvartalo 10 sklypo dalyje (0,67 ha), 88 miško kvartalo 21 (1,01 ha) ir 33 (0,12 ha) sklypų dalyse, taip pat 90 miško kvartalo 1 sklypo dalyje (0,73 ha) projektuojami specialieji biologinės įvairovės palaikymo miško kirtimai (medžių ir krūmų kirtimas; bendras plotas – 2,53 ha). Pranešėja taip pat informavo, kad šiame VĮ VMU patikėjimo teise valdomų Radviliškio regioninio padalinio administruojamų miškų vidinės miškotvarkos projekto keitime dabartinės patvirtintos kirtimų normos nebus keičiamos. Projektuojamų objektų teritorijos į jokias kultūros paveldo vertybių teritorijas nepatenka.

Atsižvelgiant į aukščiau pateiktą informaciją, tolimesnės keičiamo vidinės miškotvarkos projekto derinimo ir tvirtinimo procedūros vykdomos vadovaujantis Vidinės miškotvarkos projektų rengimo taisyklių, patvirtintų Lietuvos Respublikos aplinkos ministro 2006 m. rugsėjo 1 d. įsakymu Nr. D1-406 (Lietuvos Respublikos aplinkos ministro 2021 m. rugsėjo 9 d. įsakymo Nr. D1-524 redakcija), nuostatomis.

Pirmininkas: Gintaras Nemunis

Sekretorius: Linas Juozaitis

VĮ VALSTYBINIŲ MIŠKŲ URĖDIJOS RADVILIŠKIO REGIONINIO PADALINIO
VIDINĖS MIŠKOTVARKOS PROJEKTO KEITIMO
VIEŠOJO SVARTYMO

DALYVIŲ SĄRAŠAS

2022-01-24
Šiaulių g. 31, Radviliškis

Eil. Nr.	Dalyvio vardas, pavardė, pareigos, padalinys	Parašas
1.	Gintaras Nemunis, Radviliškio RP vadovas	[signature]
2.	Gediminas Povilonskas, Radviliškio RP vyr. miškininkas	[signature]
3.	Hoinas Limantas, Radviliškio RP miško išdkl. spec.	[signature]
4.	Giedrius Zabulis, Radviliškio RP mslo apsos specialistas	[signature]
5.	Nilūnė Naureckaitė, VMU kraštotvarkos skyrius	[signature]
6.	LINAS JUOZAITIS, kraštotvarkos sk.	[signature]
7.		
8.		
9.		
10.		
11.		
12.		
13.		
14.		
15.		
16.		
17.		
18.		
19.		
20.		

TYTUVĖNŲ REGIONINIO PARKO DIREKCIJA

Valstybės biudžetinė įstaiga, Miško g. 3. 86472 Tytuvėnai, Kelmės r. sav.,
Tel/faks. (8 427) 59 031, el. p. tytuvenurp@trp.lt.
Duomenys kaupiami ir saugomi Juridinių asmenų registre, kodas 188757292.

VĮ Valstybinių miškų urėdijai

2022-02-07 Nr. S(7.7) – 16

Į 2022-01-27 Nr. 9.12-S(E)-105

DĖL RADVILIŠKIO REGIONINIO PADALINIO ADMINISTRUOJAMŲ MIŠKŲ VIDINĖS MIŠKOTVARKOS PROJEKTO KEITIMO IŠVADOS

Susipažinome su pateiktu VĮ Valstybinės miškų urėdijos patikėjimo teise valdomų Radviliškio regioninio padalinio administruojamų miškų vidinės miškotvarkos projekto (toliau - Projekto) keitimu.

Atsižvelgdami į suprojektuotas miškų ūkines priemones, pritariame Projekto keitimui.

Vyr. specialistas
laikinai einantis direktoriaus pareigas Vytautas Stonys

Vyr. specialistė D.Pranckūnienė, el.p. deima.pranckuniene@trp.lt, tel. 869360833

LIETUVOS RESPUBLIKOS APLINKOS MINISTERIJA
VALSTYBINĖ MIŠKŲ TARNYBA

VĮ Valstybinių miškų urėdijai
El. p. info@vmu.lt

2022-03-28 Nr. (39.8)-R2-797

Į 2022-02-24 Nr. 9.12-S(E)-254

DĖL VĮ VALSTYBINIŲ MIŠKŲ URĖDIJOS RADVILIŠKIO IR KURŠĖNŲ REGIONINIŲ PADALINIŲ ADMINISTRUOJAMŲ MIŠKŲ VIDINĖS MIŠKOTVARKOS PROJEKTŲ KEITIMŲ TVIRTINIMO IR REGISTRAVIMO

Vadovaujantis Vidinės miškotvarkos projektų rengimo taisyklių, patvirtintų Lietuvos Respublikos aplinkos ministro 2006 m. rugsėjo 1 d. įsakymu Nr. D1-406 „Dėl miškų tvarkymo schemų ir vidinės miškotvarkos projektų rengimo taisyklių patvirtinimo", 20-21 punktais, patikrinti Jūsų parengti VĮ Valstybinių miškų urėdijos patikėjimo teise valdomų, Radviliškio ir Kuršėnų regioninių padalinių administruojamų, miškų vidinės miškotvarkos projektų keitimai.

Informuojame, kad projektų keitimai suderintas ir patvirtinti Valstybinės miškų tarnybos direktorės 2022 m. kovo 28 d., įsakymu Nr. (39.8)-V-87.

Informuojame, kad projektų originalus turite perduoti saugojimui Valstybinės miškų tarnybos Miškų kadastro skyriaus archyvui, Pramonės pr. 11A, Kaunas.

PRIDEDAMA. Valstybinės miškų tarnybos direktorės 2022 m. kovo 28 d., įsakymas Nr. (39.8)-V-87, 1 lapas.

Direktoriaus pavaduotojas Paulius Zolubas

Lukas Kovalčikas, tel. Nr. 8 663 55801, el. paštas: lukas.kovalcikas@amvmt.lt

LIETUVOS RESPUBLIKOS APLINKOS MINISTERIJA
VALSTYBINĖS MIŠKŲ TARNYBOS DIREKTORIUS

ĮSAKYMAS
DĖL VĮ VALSTYBINIŲ MIŠKŲ URĖDIJOS PATIKĖJIMO TEISE VALDOMŲ RADVILIŠKIO IR KURŠĖNŲ REGIONINIŲ PADALINIŲ ADMINISTRUOJAMŲ MIŠKŲ VIDINĖS MIŠKOTVARKOS PROJEKTŲ KEITIMŲ PATVIRTINIMO

2022 m. kovo d. Nr. -22-V
Kaunas

Vadovaudamasis Lietuvos Respublikos miškų įstatymo 14 straipsnio 3 dalimi ir Vidinės miškotvarkos projektų rengimo taisyklių, patvirtintų Lietuvos Respublikos aplinkos ministro 2006 m. rugsėjo 1 d. įsakymu Nr. D1-406 „Dėl Miškų tvarkymo schemų ir Vidinės miškotvarkos projektų rengimo taisyklių patvirtinimo“, 20-23 punktais:

1. T v i r t i n u VĮ Valstybinių miškų urėdijos patikėjimo teise valdomų Radviliškio ir Kuršėnų regioninių padalinių administruojamų miškų vidinės miškotvarkos projektų keitimus;

2. N u r o d a u :

2.1. vidinės miškotvarkos projektų santraukas paskelbti Valstybinės miškų tarnybos interneto svetainėje;

2.2. patvirtintus vidinės miškotvarkos projektus registruoti Lietuvos Respublikos miškų valstybės kadastre.

3. VĮ Valstybinių miškų urėdijos patikėjimo teise valdomų Radviliškio ir Kuršėnų regioninio padalinio administruojamų miškų vidinės miškotvarkos projektų keitimai (originalai) saugomi Valstybinės miškų tarnybos Miškų kadastro skyriaus archyve Pramonės pr. 11A, Kaunas.

Direktorė Vilija Augutavičienė

Įsakymo kopiją įteikti:
S. Kuksėnienei, L. Kovalčikui, E. Ermanienei