Valstybinių miškų urėdija

# VĮ VALSTYBINIŲ MIŠKŲ URĖDIJOS PATIKĖJIMO TEISE VALDOMŲ NEMENČINĖS REGIONINIO PADALINIO ADMINISTRUOJAMŲ MIŠKŲ

# VIDINĖS MIŠKOTVARKOS PROJEKTO KEITIMO AIŠKINAMASIS RAŠTAS

KAUNAS, 2022

Patvirtinta: Valstybinės miškų tarnybos
direktorės 2022 m. liepos 1 d.
įsakymu Nr. V-202

# VĮ VALSTYBINIŲ MIŠKŲ URĖDIJOS PATIKĖJIMO TEISE VALDOMŲ NEMENČINĖS REGIONINIO PADALINIO ADMINISTRUOJAMŲ MIŠKŲ

# VIDINĖS MIŠKOTVARKOS PROJEKTO KEITIMO

# AIŠKINAMASIS RAŠTAS

**Projekto rengėjas: VĮ Valstybinių miškų urėdija**

| | |
|---|---|
| Generalinio direktoriaus pavaduotojas miškotvarkai | Martas Lynikas |
| Kraštotvarkos skyriaus vadovė | Viliūnė Naureckaitė |
| Projekto autorius | Artūras Gustainis |

Kaunas, 2022 m.

Valstybinių miškų urėdija

VĮ Valstybinių miškų urėdija
Pramonės pr. 11a, LT-51327 Kaunas
Telefonai: (8-37) 490 222, 490 211
Faksas: (8-37) 490 233

# VALSTYBĖS ĮMONĖS VALSTYBINIŲ MIŠKŲ URĖDIJOS PATIKĖJIMO TEISE VALDOMŲ NEMENČINĖS REGIONINIO PADALINIO ADMINISTRUOJAMŲ MIŠKŲ VIDINĖS MIŠKOTVARKOS PROJEKTO KEITIMAS

## SANTRAUKA


Valstybės įmonės Valstybinių miškų urėdijos (toliau – VMU) patikėjimo teise valdomų Nemenčinės regioninio padalinio administruojamų miškų vidinės miškotvarkos projektas patvirtintas Valstybinių miškų tarnybos direktoriaus 2021 m. balandžio 2 d. įsakymu Nr. 118-21-V. Šio vidinės miškotvarkos projekto keitimas vykdomas vadovaujantis Vidinės miškotvarkos projektų rengimo taisyklių, patvirtintų Lietuvos Respublikos (toliau – LR) aplinkos ministro 2006 m. rugsėjo 1 d. įsakymu Nr. D1-406 (LR Aplinkos ministro 2021 m. rugsėjo 9 d. įsakymo Nr. D1-524 redakcija) 40.10 punktu – *reikia papildomai suprojektuoti ar patikslinti apsaugos ir (ar) tvarkymo priemones saugomoms rūšims ar Europos bendrijos svarbos buveinėms*. Keičiamas VMU patikėjimo teise valdomų Nemenčinės regioninio padalinio administruojamų miškų vidinės miškotvarkos projekto gamtosauginės dalies skyrius „Projektuojamos gamtosauginės tvarkymo priemonės valstybinės reikšmės miškuose“, jį papildant „*Taurijos miško kurtinio (Tetrao urogallus) apsaugos 2021–2023 m. veiksmų plano*“ (toliau – Veiksmų planas) sprendiniais.

*Projekto keitimo tikslas* – suprojektuoti gamtotvarkos priemones, skirtas atkurti buveinės kokybę, kuri užtikrintų ilgalaikes palankias kurtinio veisimosi sąlygas teritorijoje, numatytoje Veiksmų plano sprendiniuose.

*Veiksmų plano tikslams pasiekti keliami uždaviniai:*

- biotechninių priemonių pagalba pagerinti kurtinių veisimuisi tinkamų buveinių būklę;
- stebėti taikytų Veiksmų plano priemonių poveikį kurtinio populiacijos būklei.

*Veiksmų plane buveinės būklei pagerinti numatytos šios priemonės:*

- sumažinti medynų skalsumą kurtinių tuoktuvių vietoje ir jų artimoje aplinkoje iki 0,6–0,7 rodiklio;
- išretinti eglaičių pomiškį;
- formuoti pomiškyje eglaičių grupes;
- įrengti gastrolitų lesyklas.

Gamtotvarkos priemonių įgyvendinimui Nemenčinės regioninio padalinio administruojamuose miškuose projektuojami specialieji biologinės įvairovės palaikymo miško kirtimai bei kitos priemonės (paprastosios eglės želdinių įveisimas pomiškyje, gastrolitų lesyklų įrengimas). Bendras biologinės įvairovės palaikymo kirtimais apimamas plotas – 56,9 ha, iškertamas tūris – apie 1753 $m^3$. Kitos kurtinių buveinių būklės pagerinimui skirtos priemonės projektuojamos 48,3 ha plote bei 4 taškiniuose tvarkymo plotuose.

# TURINYS


| | Psl. |
|---|---|
| SANTRAUKA | 3 |
| ĮVADAS | 5 |
| 1. TERITORIJOS CHARAKTERISTIKA | 6 |
| 2. PROJEKTUOJAMOS GAMTOTVARKOS PRIEMONĖS | 8 |
| GRAFINĖ DALIS | 10 |
| PRIEDAI | 12 |
| PROCEDŪRŲ DOKUMENTAI | 25 |

# ĮVADAS

Svarbiausi miškų ūkio tikslai, šalia kitų, yra šie: miško išteklių išsaugojimas ir gausinimas vadovaujantis visuotinai pripažintais tvaraus ir subalansuoto miškų ūkio principais, visuomenės informavimas apie VMU miškus, jų būklę ir tvarkymą, racionalus, miškų ekosistemų tvarumo užtikrinimas, biologinės įvairovės išsaugojimas ir gausinimas, ūkininkavimo saugomų teritorijų miškuose reglamentavimas pagal šių teritorijų tikslus bei uždavinius, visuomenės bendrųjų su miškais susijusių reikmių tenkinimas regiono ir šalies lygiu.

Valstybės įmonės Valstybinių miškų urėdijos patikėjimo teise valdomų Nemenčinės regioninio padalinio administruojamų miškų vidinės miškotvarkos projektas patvirtintas Valstybinių miškų tarnybos direktoriaus 2021 m. balandžio 2 d. įsakymu Nr. 118-21-V. Vidinės miškotvarkos projekto keitimas vykdomas vadovaujantis Vidinės miškotvarkos projektų rengimo taisyklių, patvirtintų LR aplinkos ministro 2006 m. rugsėjo 1 d. įsakymu Nr. D1-406 (LR aplinkos ministro 2021 m. rugsėjo 9 d. įsakymo Nr. D1-524 redakcija) 40.10 punktu – *reikia papildomai suprojektuoti ar patikslinti apsaugos ir (ar) tvarkymo priemones saugomoms rūšims ar Europos bendrijos svarbos buveinėms*. Keičiamas VMU patikėjimo teise valdomų Nemenčinės regioninio padalinio administruojamų miškų vidinės miškotvarkos projekto gamtosauginės dalies skyrius „Projektuojamos gamtosauginės tvarkymo priemonės valstybinės reikšmės miškuose“, jį papildant „*Taurijos miško kurtinio (Tetrao urogallus) apsaugos 2021–2023 m. veiksmų plano*“ sprendiniais. Veiksmų planas patvirtintas Valstybinės saugomų teritorijų tarnybos prie Lietuvos Respublikos aplinkos ministerijos direktoriaus 2021 m. rugsėjo 21 d. įsakymu Nr. V-188.

***Šio vidinės miškotvarkos projekto keitimo tikslas*** – suprojektuoti gamtotvarkos priemones, skirtas atkurti buveinės kokybę, kuri užtikrintų ilgalaikes palankias kurtinio veisimosi sąlygas teritorijoje, numatytoje Veiksmų plano sprendiniuose.

Rengiant šį vidinės miškotvarkos projekto keitimą, dabartinės patvirtintos kirtimų normos nebus keičiamos.

Prie projekto dirbo Kraštotvarkos skyriaus specialistas Paulius Miliauskas ir I miškotvarkos grupės vadovas Artūras Gustainis.

# 1. TERITORIJOS CHARAKTERISTIKA

Taurijos miško kurtinio (*Tetrao urogallus*) apsaugos 2021–2023 m. veiksmų plano teritorija (toliau – Teritorija) patenka į VMU Nemenčinės regioninio padalinio Arvydų girininkijos 616 ir 634 – 636 kvartalus (1 lent.).

Teritorijoje išskirti 8 tvarkymo plotai:

- tvarkymo plotas Nr. 1 apima 616 kv. 8, 9, 10, 11 ir 12 sklypus, 634 kv. 2, 6, 10, 11 ir 14 sklypus, 635 kv. 13 sklypą (iš viso 48,3 ha);
- tvarkymo plotas Nr. 2 apima 635 kv. 2 sklypą (iš viso 1,9 ha);
- tvarkymo plotas Nr. 3 apima 635 kv. 8 sklypą (iš viso 1,5 ha);
- tvarkymo plotas Nr. 4 apima 636 kv. 2 ir 3 sklypus (iš viso 5,2 ha);
- tvarkymo plotas Nr. 5 taškinis, kuris yra 617, 618, 635 ir 636 kv. susikirtimo vietoje;
- tvarkymo plotas Nr. 6 taškinis, kuris yra 636, 618, 637 ir 619 kv. susikirtimo vietoje;
- tvarkymo plotas Nr. 7 taškinis, kuris yra 616, 634, 615 ir 633 kv. susikirtimo vietoje;
- tvarkymo plotas Nr. 8 taškinis, kuris yra 634, 649 ir 635 kv. susikirtimo vietoje.

Dalis projektuojamos teritorijos patenka į Taurijos valstybinį ornitologinį draustinį, kuris yra įtrauktas į Lietuvos Respublikos saugomų teritorijų arba jų dalių, kuriose yra buveinių apsaugai svarbių teritorijų, sąrašą, patvirtintą Lietuvos Respublikos Vyriausybės 2009 m. kovo 4 d. nutarimu Nr. 192 „*Dėl Lietuvos Respublikos saugomų teritorijų arba jų dalių, kuriose yra buveinių apsaugai svarbių teritorijų, sąrašo patvirtinimo ir jų ribų nustatymo*“. Teritorija yra saugoma nuo 1997 m., kai Lietuvos Respublikos Vyriausybės 1997 m. gruodžio 29 d. nutarimu Nr. 1486 „*Dėl naujų draustinių įsteigimo ir draustinių sąrašų patvirtinimo*“, vietovėje esančių kurtinių tuokviečių išsaugojimui buvo įsteigtas Taurijos ornitologinis draustinis (bendras plotas – 506 ha). Ta pati teritorijos dalis taip pat patenka į buveinių apsaugai svarbią teritoriją – Taurijos miškas (LTVIN0001), kurios ribos sutampa su Taurijos ornitologiniu draustiniu ir kuri priskirta Europos ekologiniam tinklui „Natura 2000“ ir yra įtraukta į Vietovių, atitinkančių gamtinių buveinių apsaugai svarbių teritorijų atrankos kriterijus, sąrašą, skirtą pateikti Europos Komisijai, patvirtintą Lietuvos Respublikos aplinkos ministro 2009 m. balandžio 22 d. įsakymu Nr. D1-210 „*Dėl Vietovių, atitinkančių gamtinių buveinių apsaugai svarbių teritorijų atrankos kriterijus, sąrašo, skirto pateikti Europos Komisijai, patvirtinimo*“. Likusi teritorijos dalis (22,5 ha) patenka į Skersabalių valstybinį geomorfologinį draustinį (bendras plotas – 793 ha), įsteigtą 1992 metais, skirtą išsaugoti raiškų žemyninių parabolinių kopų ruožo fragmentą Neries - Žeimenos lygumoje (1 pav.).

1 lentelė**. Taksacinių miško sklypų charakteristika (Arvydų girininkija)**

| Kv. Nr. | Skl. Nr. | Plo-tas, ha | Ard. | Rūšinė sudėtis arba žemės naudmena | Kil-mė | Am-žius, m | Auk-štis m | Skers-muo, cm | Skal-su-mas | Au-ga-vietė | Boni-te-tas | Tūris, m3/ha |
|---|---|---|---|---|---|---|---|---|---|---|---|---|
| 616 | 8 | 6.6 | 1 | 10P+P,Pb,B | K | 70 | 23 | 24 | 1 | Nbl | 2 | 380 |
| | 9 | 2.7 | 1 | 9P1Pb+P,B | K | 70 | 21 | 22 | 0.9 | Nal | 3 | 290 |
| | 10 | 6.7 | 1 | 10P+Pb,P,B | K | 70 | 21 | 22 | 1 | Nal | 3 | 340 |
| | 11 | 0.6 | 1 | 10P+P,Pb,B | K | 24 | 8 | 8 | 0.9 | Nal | 3 | 90 |
| | 12 | 5.9 | 1 | 9P1Pb+P,B | K | 70 | 20 | 22 | 0.9 | Nal | 3 | 270 |
| 634 | 2 | 1.2 | 1 | 10P+B | K | 80 | 25 | 24 | 0.9 | Nbl | 2 | 400 |
| | 6 | 0.2 | 1 | 10P+E,B | K | 65 | 21 | 22 | 0.8 | Nbl | 2 | 270 |
| | 10 | 2.9 | 1 | 9P1P | | 150 | 27 | 36 | 0.7 | Nbl | 3 | 340 |
| | 11 | 1.9 | 1 | 9P1P | | 115 | 27 | 34 | 0.8 | Nbl | 2 | 400 |
| | 14 | 14 | 1 | 10P+E,B | K | 70 | 22 | 24 | 1 | Nbl | 2 | 360 |
| 635 | 2 | 1.9 | 1 | 10P+E,B | | 75 | 24 | 26 | 0.9 | Lbl | 2 | 370 |
| | 8 | 1.5 | 1 | 9P1P+E,B | | 120 | 24 | 34 | 0.8 | Nbl | 3 | 310 |
| | 13 | 5.6 | 1 | 10P | K | 70 | 24 | 26 | 0.9 | Nbl | 2 | 370 |
| 636 | 2 | 4.2 | 1 | 8P2P+P,E | | 130 | 24 | 36 | 0.7 | Nbl | 3 | 260 |
| | 3 | 1 | 1 | 7P3P+E,B | | 70 | 23 | 24 | 0.8 | Lbl | 2 | 310 |

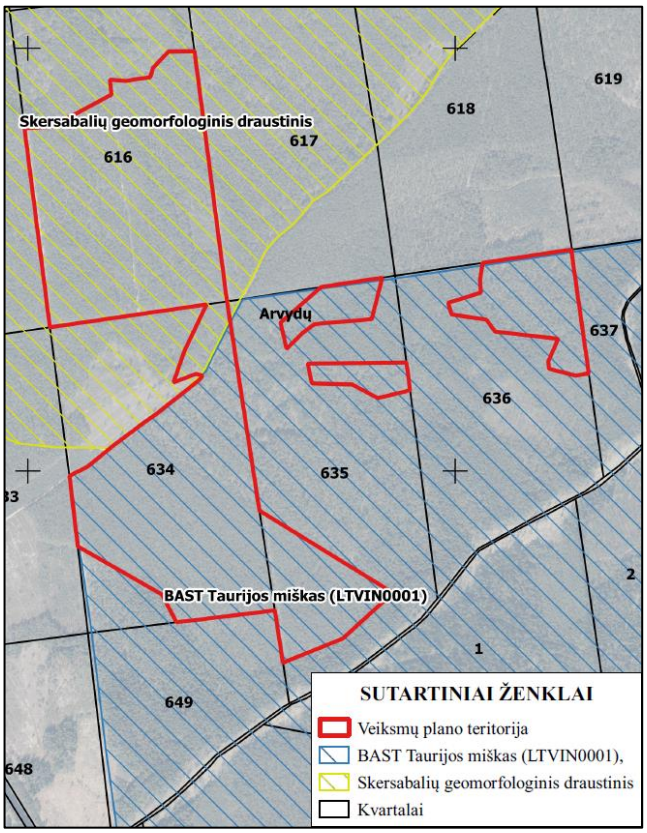


**1 pav.** Veiksmų plano teritorija (Arvydų girininkija)

# 2. PROJEKTUOJAMOS GAMTOTVARKOS PRIEMONĖS

Dalis projektuojamos Teritorijos saugoma kaip kurtinio tuokvietė. Kurtiniai yra stambūs miško paukščiai, todėl jiems reikalingos tinkamo dydžio atviros erdvės tuoktuvių metu. Dėl šios priežasties tuokvietėms jie pasirenka išretėjusius medynus, kurie natūraliomis sąlygomis susiformuoja tik brandžiuose medynuose.

Teritorija yra svarbi kurtinio apsaugos požiūriu, nes joje išlikusios tinkamos šiai rūšiai gamtinės sąlygos bei kadaise gyvybingos, arčiausiai didelės urbanizuotos teritorijos (Vilniaus miesto) įsikūrusios kurtinių populiacijos likučiai. Ši Teritorija rūšiai taip pat yra svarbi kaip tarpinė jungianti grandis tarp vis dar gausių pietų - pietryčių Lietuvos bei šiauriau esančių rytų Lietuvos kurtinių populiacijų.

**Veiksmų plano tikslas** – atkurti buveinės kokybę, užtikrinančią ilgalaikes palankias kurtinio veisimosi sąlygas Taurijos miške.

**Veiksmų plano tikslui pasiekti keliami uždaviniai:**

- biotechninių priemonių pagalba pagerinti kurtinių veisimuisi tinkamų buveinių būklę;
- stebėti taikytų Veiksmų plano priemonių poveikį kurtinio populiacijos būklei.

**Veiksmų planas buveinės būklei pagerinti numato šias priemones:**

1.1 sumažinti medynų skalsumą kurtinių tuoktuvių vietoje ir jų artimoje aplinkoje iki 0,6–0,7 rodiklio;

1.2 išretinti eglaičių pomiškį;

1.3 formuoti pomiškyje eglaičių grupes;

1.4 įrengti gastrolitų lesyklas.

Veiksmų plano priemonių Nr. 1.1, 1.2 įgyvendinimui projektuojami biologinės įvairovės palaikymo miško kirtimai tvarkymo plotuose Nr. 1, Nr. 2, Nr. 3 ir Nr. 4. Vadovaujantis Miško kirtimų taisyklėmis, patvirtintomis LR aplinkos ministro 2010 m. sausio 27 d. įsakymu Nr. D1–79 „*Dėl Miško kirtimų taisyklių patvirtinimo*“, biologinės įvairovės palaikymo miško kirtimai skirti miškuose augančių uogienojų ir vaistinių augalų apšvietimo sąlygų reguliavimui, saugomų rūšių ir (arba) Europos bendrijos svarbos gyvūnų ir augalų rūšių ir jų buveinių sąlygų pagerinimui, Europos bendrijos svarbos buveinių atkūrimui arba joms būdingos miško struktūros palaikymui, medžiojamųjų gyvūnų mitybos sąlygų pagerinimui, vandens telkinių pakrančių apaugimo reguliavimui, pelkių, smėlynų ir kitų plotų saugojimui nuo apaugimo sumedėjusia augalija ir kitoms gamtotvarkos priemonėms, numatytoms gamtotvarkos, saugomų teritorijų tvarkymo, saugomų rūšių apsaugos, invazinių rūšių gausos reguliavimo veiksmų planuose, projektuose ar medžioklėtvarkos projektuose ir integruotoms į vidinės miškotvarkos projektus.

Veiksmų plano priemonės Nr. 1.3 įgyvendinimui tvarkymo plote Nr. 1 numatomas

paprastosios eglės želdinių įveisimas pomiškyje parengiant Miško želdinimo ir žėlimo projektą vadovaujantis Miško atkūrimo ir įveisimo nuostatais, patvirtintais LR aplinkos ministro 2008 m. balandžio 14 d. įsakymu Nr. D1-199 „*Dėl Miško atkūrimo ir įveisimo nuostatų patvirtinimo*“.

Veiksmų plano priemonės Nr. 1.4 įgyvendinimui išskirtuose taškiniuose tvarkymo plotuose Nr. 5–8 numatoma įrengti gastrolitų lesyklas.

Arvydų girininkijos tvarkymo plotuose Nr. 1–4 projektuojami biologinės įvairovės palaikymo miško kirtimai. Šiais kirtimais apimamas plotas – 56,9 ha, iškertamas tūris – apie 1753 $m^3$.

Veiksmų plane akcentuojamas paliekamų ir iškertamų medžių parinkimas kaip svarbus faktorius, įgyvendinant numatytas priemones. Veiksmų plane nurodyta, jog „turi būti paliekami pakankamai geros būklės beržai, eglės, bet kokios būklės senos pušys, taip pat paliekami tuoktuvėms tinkami medžiai, atveriamos tuokvietėms tinkamos erdvės bei perspektyvios kurtinių maitinimosi vietos. Paliekamus ir iškertamus medžius gali parinkti tik su rūšies biologija ir ekologija gerai susipažinę ir patirtį turintys ekspertai, kurių kvalifikacija turi būti patvirtinta darbo patirtimi, ataskaitomis“.

Kitos kurtinio buveinės būklės pagerinimui skirtos priemonės projektuojamos 48,3 ha plote bei 4 taškiniuose tvarkymo plotuose (2 lentelė).

2 lentelė. **Projektuojamos gamtotvarkos priemonės pagal Veiksmų planą**

| Tvarkymo ploto Nr. | Kv. | Skl. | Tvarkymo plotas sklype, ha | Tūris hektare, $m^3$ | Iškertamas tūris tvarkymo plotuose, $m^3$ | Apibūdinimas, pastabos |
|---|---|---|---|---|---|---|
| 1 | 616 | 8 | 6,6 | 380 | 1750 | **Tvarkymo plote vykdomos Veiksmų plano priemonės Nr. 1.1 ir Nr. 1.3** |
| | 616 | 9 | 2,7 | 290 | | |
| | 616 | 10 | 6,7 | 340 | | |
| | 616 | 11 | 0,6 | 90 | | |
| | 616 | 12 | 5,9 | 270 | | |
| | 634 | 2 | 1,2 | 400 | | |
| | 634 | 6 | 0,2 | 270 | | |
| | 634 | 10 | 2,9 | 340 | | |
| | 634 | 11 | 1,9 | 400 | | |
| | 634 | 14 | 14,0 | 360 | | |
| | 635 | 13 | 5,6 | 370 | | |
| 2 | 635 | 2 | 1,9 | 370 | | **Tvarkymo plotuose vykdoma Veiksmų plano priemonė Nr. 1.1** |
| 3 | 635 | 8 | 1,5 | 310 | | |
| 4 | 636 | 2 | 4,2 | 260 | 3 | **Tvarkymo plote vykdoma Veiksmų plano priemonė Nr. 1.2** |
| | 636 | 3 | 1,0 | 310 | | |
| 5 | Taškinis tvarkymo plotas, kuris yra 617, 618, 635 ir 636 kv. susikirtimo vietoje | | | | | **Tvarkymo plotuose vykdoma Veiksmų plano priemonė Nr. 1.4** |
| 6 | Taškinis tvarkymo plotas, kuris yra 636, 618, 637 ir 619 kv. susikirtimo vietoje | | | | | |
| 7 | Taškinis tvarkymo plotas, kuris yra 616, 634, 615 ir 633 kv. susikirtimo vietoje | | | | | |
| 8 | Taškinis tvarkymo plotas, kuris yra 634, 649 ir 635 kv. susikirtimo vietoje | | | | | |
| **Iš viso:** | | | **56,9** | | **1753** | |

Projektuojamų gamtotvarkos priemonių lokalizacija regioninio padalinio administruojamuose miškuose pateikiama grafinėje dalyje, o detalus vykdomų priemonių bei įgyvendinimo eigos aprašymas pateikiamas Taurijos miško kurtinio (*Tetrao urogallus*) apsaugos 2021–2023 m. veiksmų plano 3 skyriuje (žr. prieduose).

# GRAFINĖ DALIS

**VĮ VALSTYBINIŲ MIŠKŲ URĖDIJOS NEMENČINĖS REGIONINIS PADALINYS ARVYDŲ GIRININKIJA**

**PROJEKTUOJAMŲ GAMTOSAUGINIŲ PRIEMONIŲ LOKALIZACIJA PAGAL TAURIJOS MIŠKO KURTINIO (TETRAO UROGALLUS) APSAUGOS 2021–2023 M. VEIKSMŲ PLANĄ**

M 1 : 10 000

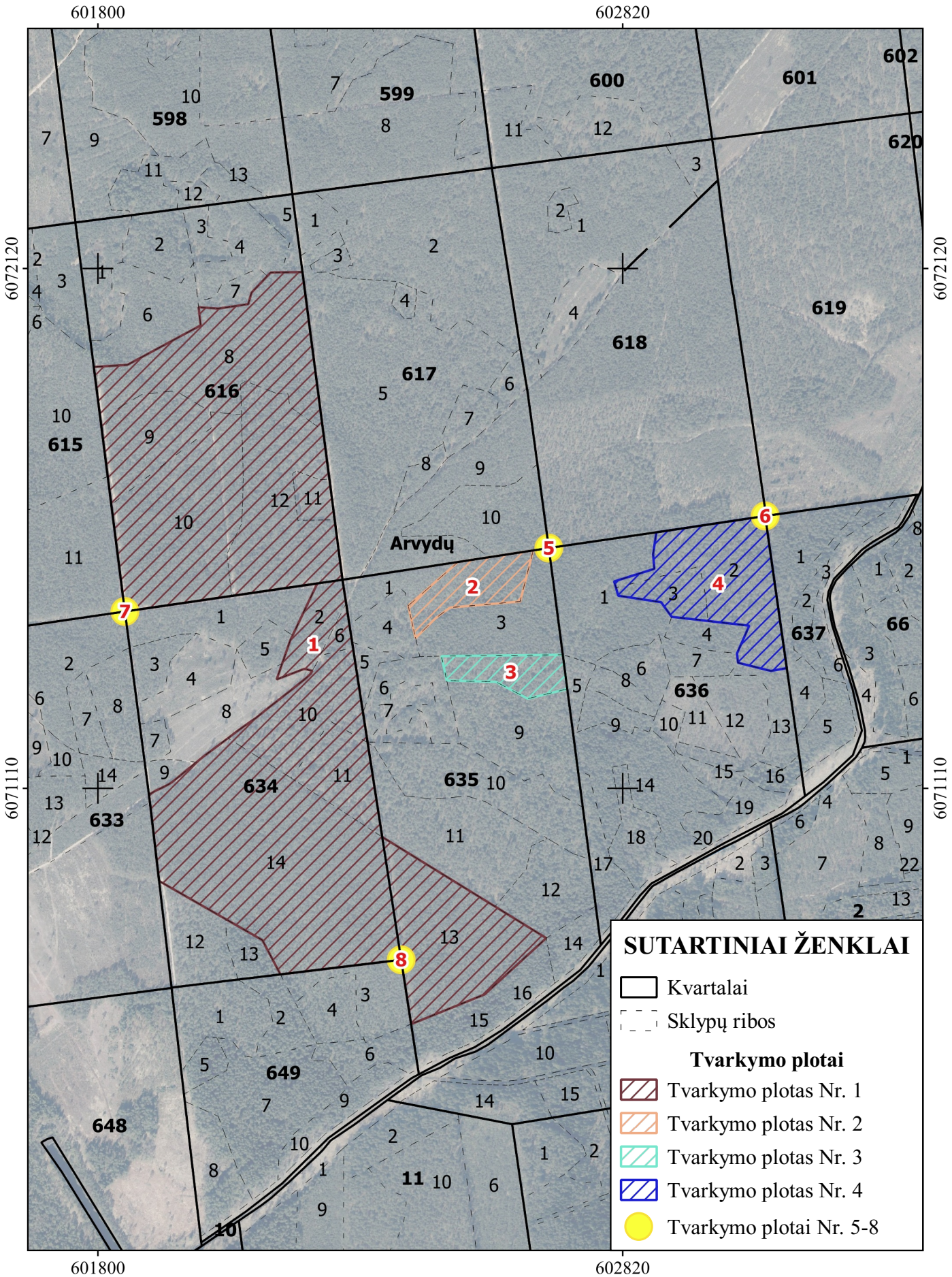

# PRIEDAI

PATVIRTINTA
Valstybinės saugomų teritorijų
tarnybos prie Aplinkos
ministerijos direktoriaus
2021 m. rugsėjo 21 d. įsakymu Nr. V-188

# TAURIJOS MIŠKO KURTINIO (*TETRAO UROGALLUS*) APSAUGOS 2021–2023 M. VEIKSMŲ PLANAS

## I SKYRIUS
## TERITORIJOS BŪKLĖS APRAŠYMAS IR ĮVERTINIMAS

1. Taurijos miško kurtinio (*Tetrao urogallus*) apsaugos 2021–2023 m. veiksmų plano (toliau – Veiksmų planas) teritorijos (toliau – teritorija) centro koordinatės: X 602401, Y 6071020 (LKS-94 koordinačių sistemoje). Teritorija yra Vilniaus apskrities, Vilniaus rajono savivaldybės rytinėje dalyje, Bezdonių seniūnijoje (1 pav.). Teritorija yra nutolusi 9,0 km į šiaurės rytus nuo Vilniaus miesto ribos. Artimiausia gyvenvietė – Mostiškių kaimas yra 2,4 km į rytus nuo teritorijos; už 6,0 km į pietvakarius nuo teritorijos yra Mickūnų miestelis. Bendras teritorijos plotas – 57,08 ha. Teritorija patenka į VĮ Valstybinių miškų urėdijos (toliau – VMU) Nemenčinės regioninio padalinio Arvydų girininkijos 616 ir 634 – 636 kvartalus.

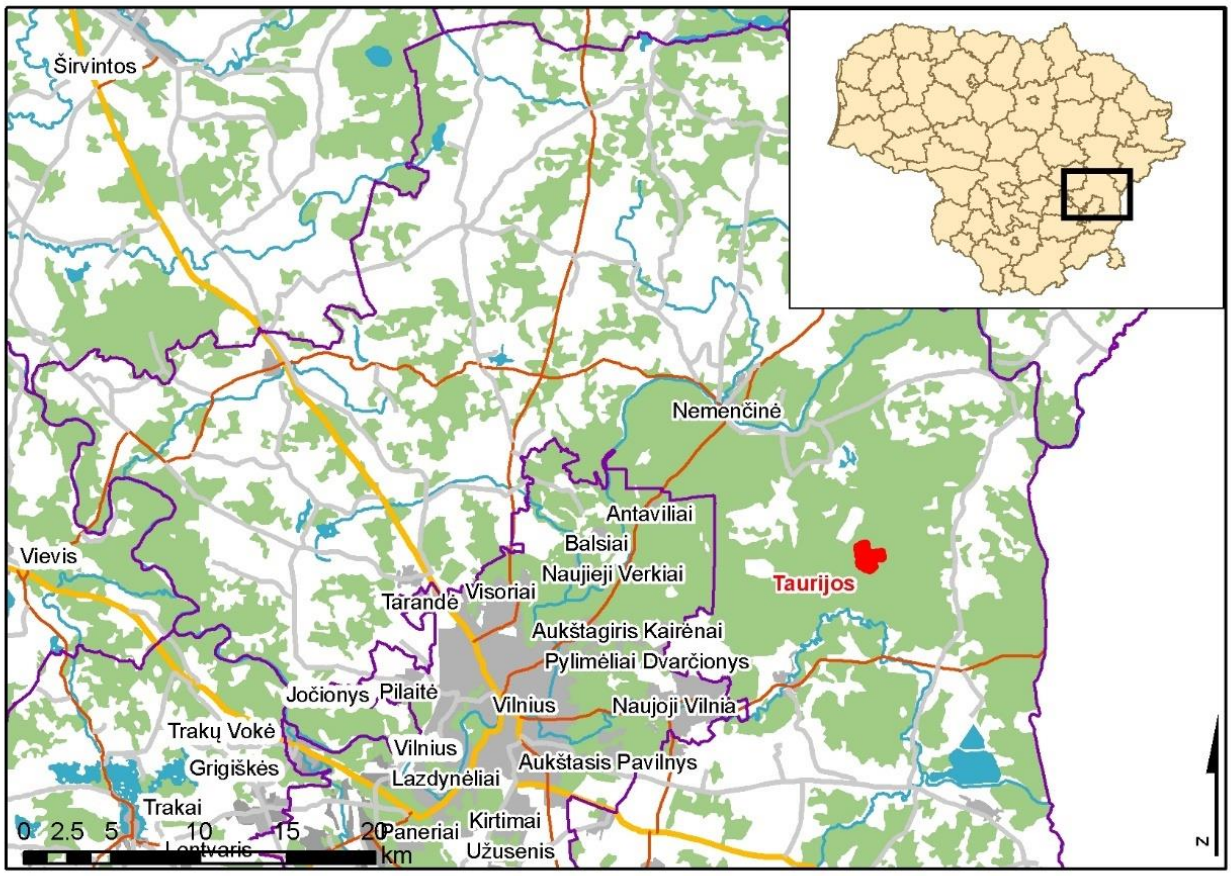


1 pav. Teritorijos padėtis Lietuvoje ir Vilniaus r. savivaldybėje.

## Teritorijos teisinis statusas ir svarba

2. Dalis teritorijos (34,55 ha) patenka į Taurijos valstybinį ornitologinį draustinį, kuris yra įtrauktas į Lietuvos Respublikos saugomų teritorijų arba jų dalių, kuriose yra buveinių apsaugai svarbių teritorijų, sąrašą, patvirtintą Lietuvos Respublikos Vyriausybės 2009 m. kovo 4 d. nutarimu Nr. 192 „Dėl Lietuvos Respublikos saugomų teritorijų arba jų dalių, kuriose yra buveinių apsaugai svarbių teritorijų, sąrašo patvirtinimo ir jų ribų nustatymo“. Teritorija yra saugoma nuo 1997 m., kai Lietuvos Respublikos Vyriausybės 1997 m. gruodžio 29 d. nutarimu Nr. 1486 „Dėl naujų draustinių įsteigimo ir draustinių sąrašų patvirtinimo“, vietovėje esančių kurtinių tuokviečių išsaugojimui buvo įsteigtas Taurijos ornitologinis draustinis (bendras plotas – 506 ha). Ta pati dalis teritorijos taip pat patenka į buveinių apsaugai svarbią teritoriją – Taurijos miškas (LTVIN0001), kurios ribos sutampa su Taurijos ornitologiniu draustiniu ir kuri priskirta Europos ekologiniam tinklui „Natura 2000“ ir yra įtraukta į Vietovių, atitinkančių gamtinių buveinių apsaugai svarbių teritorijų atrankos kriterijus, sąrašą, skirtą pateikti Europos Komisijai, patvirtintą Lietuvos Respublikos aplinkos ministro 2009 m. balandžio 22 d. įsakymu Nr. D1-210 „Dėl Vietovių, atitinkančių gamtinių buveinių apsaugai svarbių teritorijų atrankos kriterijus, sąrašo, skirto pateikti Europos Komisijai, patvirtinimo“. Likusi teritorijos dalis (22,53 ha) patenka į Skersabalių valstybinį geomorfologinį draustinį (bendras plotas – 793 ha), įsteigtą 1992 metais, skirtą išsaugoti raiškų žemynininių parabolinių kopų ruožo fragmentą Neries - Žeimenos lygumoje.

Teritorijos teisinį statusą, svarbą ir galiojančius veiklos apribojimus nustato šie teisės aktai:

– Lietuvos Respublikos aplinkos apsaugos įstatyme ir Lietuvos Respublikos administracinių nusižengimų kodekse numatyta atsakomybė už saugomų teritorijų apsaugos ir naudojimo režimo pažeidimus;

– Lietuvos Respublikos saugomų gyvūnų, augalų ir grybų rūšių įstatyme nustatyti draudimai kenkti saugomų rūšių buveinėms bei iš dalies reglamentuota jų apsauga;

– Lietuvos Respublikos statybos įstatyme nustatytos asmenų teisės ir pareigos statant statinius saugomose teritorijose ir atsakomybė už savavališkas statybas saugomose teritorijose;

– Lietuvos Respublikos teritorijų planavimo įstatyme numatytos pareigos laikytis teritorinio planavimo dokumentų nuostatų;

– Lietuvos Respublikos saugomų teritorijų įstatyme, Lietuvos Respublikos specialiųjų žemės naudojimo sąlygų įstatyme, Gamtinių ir kompleksinių draustinių nuostatuose, patvirtintuose Lietuvos Respublikos Vyriausybės 2008 m. balandžio 2 d. nutarimu Nr. 318 „Dėl gamtinių ir kompleksinių draustinių nuostatų patvirtinimo“, nustatyti veiklos draustiniuose, miško paskirties žemėje ir kitose gamtos apsaugai svarbiose teritorijose ribojimai ir ypatumai;

– Bendruosiuose buveinių ar paukščių apsaugai svarbių teritorijų nuostatuose, patvirtintuose Lietuvos Respublikos Vyriausybės 2004 m. kovo 15 d. nutarimu Nr. 276 „Dėl Bendrųjų buveinių ar paukščių apsaugai svarbių teritorijų nuostatų patvirtinimo“, nustatytos būtinos apsaugos priemonės buveinių ir paukščių apsaugai svarbioms teritorijoms;

– Lietuvos Respublikos miškų įstatyme, Miško kirtimų taisyklėse, patvirtintose Lietuvos Respublikos aplinkos ministro 2010 m. sausio 27 d. įsakymu Nr. D1-79 „Dėl Miško kirtimų taisyklių patvirtinimo“ (toliau – Miško kirtimų taisyklės), nustatytas ūkinės veiklos miškuose režimas pagal nustatytas miškų grupes;

– Taurijos miško gamtotvarkos plane, patvirtintame Lietuvos Respublikos aplinkos ministro 2007 m. rugsėjo 4 d. įsakymu Nr. D1-458 „Dėl Taurijos miško gamtotvarkos plano patvirtinimo“, numatytos priemonės sudaryti ir palaikyti tinkamas sąlygas kurtiniams veistis.

Teritorijoje esantys miškai pagal ūkininkavimo tikslus, ūkininkavimo režimą ir pagrindinę funkcinę paskirtį priskiriami II ir III miškų grupėms. Į Taurijos valstybinį ornitologinį draustinį patenkančioje teritorijos dalyje miškai yra priskiriami II miškų grupei – specialios paskirties (ekosistemų apsaugos) miškams, kuriuose ūkininkavimo tikslas – išsaugoti arba atkurti miško ekosistemas ar atskirus jų komponentus. Šiuose miškuose stichinių arba biotinių veiksnių sudarkyti, blogos sanitarinės būklės medynai kertami neplynais arba plynais sanitariniais kirtimais, o gamtinę brandą pasiekę medynai gali būti kertami pagrindiniais neplynais kirtimais. Į Skersabalių valstybinį

geomorfologinį draustinį patenkančioje teritorijos dalyje miškai yra priskiriami III miškų grupei – apsauginiams miškams, kuriuose ūkininkavimo tikslas – formuoti produktyvius medynus, galinčius atlikti dirvožemio, oro, vandens, žmogaus gyvenamosios aplinkos apsaugos funkcijas. Šiuose miškuose leidžiami neplyni ir nedidelio ploto (iki 5 hektarų) plyni, ugdymo bei sanitariniai kirtimai.

Teritorija yra svarbi kurtinio apsaugos požiūriu, nes joje išlikusios tinkamos šiai rūšiai gamtinės sąlygos bei kadaise gyvybingos, arčiausiai didelės urbanizuotos teritorijos (Vilniaus miesto) įsikūrusios, kurtinių populiacijos likučiai. Ši teritorija rūšiai taip pat yra svarbi kaip tarpinė jungianti grandis tarp vis dar gausių pietų - pietryčių Lietuvos bei šiauriau esančių rytų Lietuvos kurtinių populiacijų.

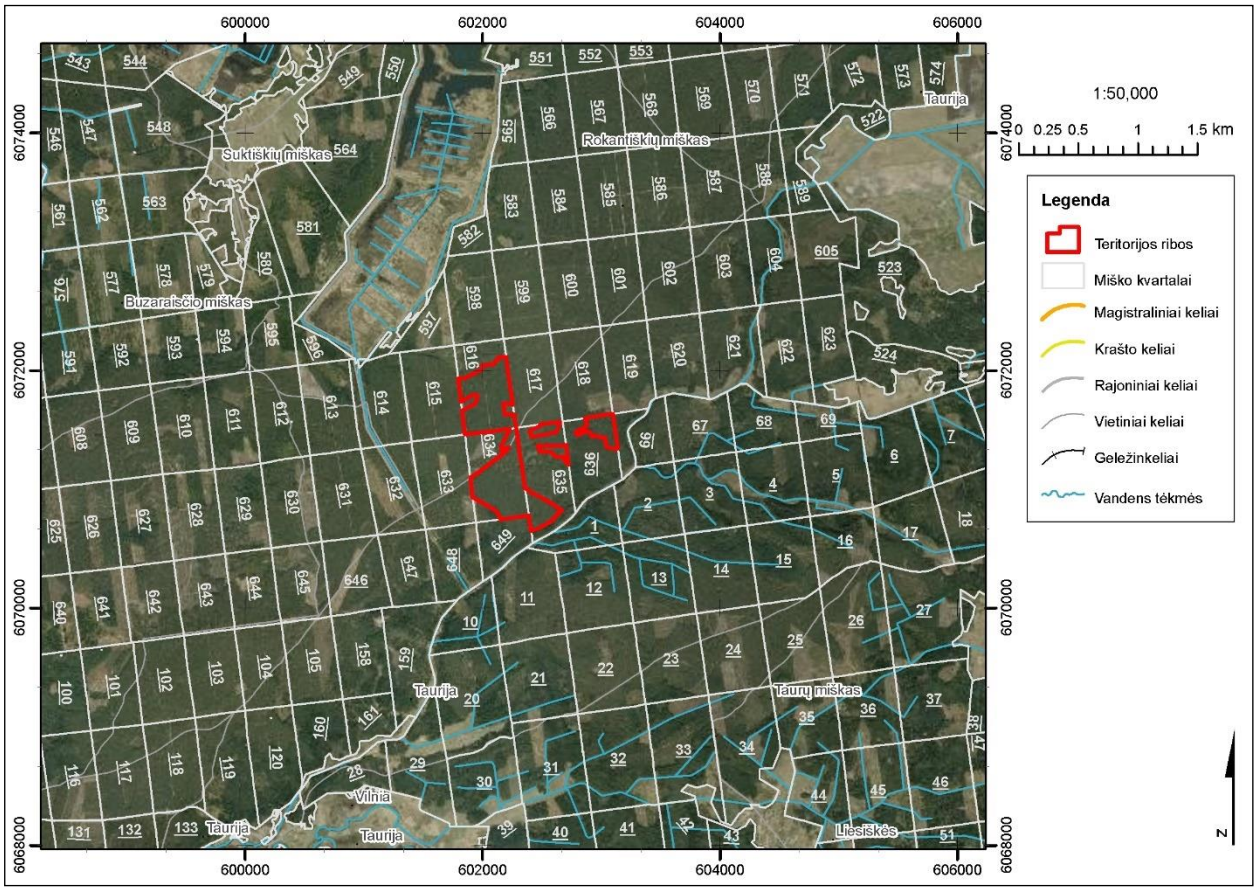


2 pav. Teritorijos padėtis Taurijos miške.

## Teritorijos fizinės - geografinės sąlygos

3. Klimatinės ypatybės: pagal Lietuvos klimatinį rajonavimą teritorija yra Pietryčių aukštumos klimatinio rajono Aukštaičių parajonyje. Teritorijai būdingi kontinentinio klimato bruožai: palyginus tolygios ir ilgos žiemos bei nuolatinė sniego danga. Vidutinis metinis kritulių kiekis yra apie 600–700 mm. Šiltuoju metų laiku (IV–X mėn.) iškrenta apie 440–480 mm kritulių, o šaltuoju (XI–III mėn.) – 160–220 mm. Vidutinė metų oro temperatūra – +5,7 °C, vidutinė šalčiausio (sausio) mėnesio temperatūra – -6,4 °C, šilčiausio (liepos) mėnesio – +16,8 °C. Maksimalus sniego dangos storis siekia 26 cm. Laikotarpio su sniego danga trukmė ilgiausia Lietuvoje – 100–110 dienų. Pastovi sniego danga vidutiniškai susidaro gruodžio 16 d., nutirpsta – kovo 14 d. Teritorijai būdingi vyraujantys pietryčių bei pietų krypties vėjai. Artimiausios meteorologijos stotys – Vilniuje (automatinė meteorologijos stotis (AMS) bei užmiesčio).

4. Geologinės ypatybės: geologinės ypatybės neturi tiesioginio poveikio saugomai rūšiai.

5. Geomorfologinės ypatybės: teritorija plyti paskutinio apledėjimo pakraštinių zandrinių lygumų srityje. Teritorijos reljefą formuoja žemyninių kopų virtinė, kurią sudaro reti ilgi stačių šlaitų smėlio pylimai, kuriuos vieną nuo kito skiria kauburiuotas arba banguotas paviršius. Pagal Lietuvos fizinį geografinį suskirstymą, teritorija patenka į Aukštaičių aukštumos geografinį rajoną.

6. Dirvožemių ypatybės: pagal Lietuvos dirvožemių rajonavimą, Taurijos miškas priskiriamas Pietryčių Lietuvos lygumos rajono pietinei daliai. Teritorijoje vyrauja nederlingi smėliniai velėniniai-jauriniai silpnai pajaurėję dirvožemiai.

7. Hidrografinės ypatybės: hidrografinės ypatybės neturi tiesioginio poveikio saugomai rūšiai.

## Teritorijos biologinės ypatybės

8. Laukinės augalijos ypatybės. Detalūs tyrimai teritorijoje nebuvo atliekami, todėl išsamios informacijos apie saugomas augalijos vertybes nėra. Centrinėje tvarkymo ploto Nr. 1 dalyje yra išlikę brandžių medynų, priskiriamų 9010 *Vakarų taigos buveinei (šaltinis: Europos Bendrijos svarbos natūralios buveinės).

9. Laukinės gyvūnijos ypatybės. Teritorijoje be kurtinių peri šios saugomos paukščių rūšys, įrašytos į Lietuvos Respublikos saugomų gyvūnų, augalų ir grybų rūšių sąrašą, patvirtintą Lietuvos Respublikos aplinkos ministro 2003 m. spalio 13 d. įsakymu Nr. 504 „Dėl Lietuvos Respublikos saugomų gyvūnų, augalų ir grybų rūšių sąrašo patvirtinimo“, ir (ar) į Paukščių apsaugai svarbių teritorijų atrankos kriterijus, patvirtintus Lietuvos Respublikos aplinkos ministro 2008 m. liepos 2 d. įsakymu Nr. D1-358 „Dėl Paukščių apsaugai svarbių teritorijų atrankos kriterijų patvirtinimo“: lututė (*Aegolius funereus*), mažasis erelis rėksnys (*Aquila pomarina*), skėtsakalis (*Falco subbuteo*), uldukas (*Columba oenas*). Teritorijoje taip pat sutinkami baltieji kiškiai (*Lepus timidus*), lūšys (*Lynx lynx*). Informacijos apie kitas saugomas rūšis teritorijoje nėra.

## Žemės ir gamtos išteklių nuosavybė ir naudojimas teritorijoje

10. Esamos žemėvaldos: visa teritorija yra valstybei nuosavybės teise priklausanti miško paskirties žemė. Teritorijos valdytojas yra VMU Nemenčinės regioninis padalinys, kuris yra atsakingas už teritorijoje esančių valstybinių miškų tvarkymą ir naudojimą. Šias funkcijas vykdo VMU Nemenčinės regioninio padalinio Arvydų girininkija.

11. Žemės ūkio veikla teritorijoje nevykdoma.

12. Miško ištekliai ir ūkininkavimas teritorijos miškuose: teritorijos miškai priskiriami II miškų grupei – specialios paskirties (ekosistemų apsaugos) miškams ir III miškų grupei – apsauginiams miškams. Teritorijoje miškų ūkio veikla nevykdoma.

13. Rekreacinė veikla: rekreacinė veikla neplėtojama, teritorijoje nėra rekreacijai patrauklių objektų. Galėtų būti vystomas tik ornitologinis turizmas.

14. Medžioklė ir žvejyba: Taurijos miškas išnuomotas medžioklei Arvydų medžiotojų būreliui. Žvejyba teritorijoje nevyksta, nes nėra vandens telkinių.

15. Kiti vandens telkinių naudojimo būdai: teritorijoje vandens telkinių nėra.

16. Naudingų iškasenų gavyba teritorijoje nevykdoma.

17. Kita gamtos išteklių naudojimo veikla: teritorija šiltuoju laikotarpiu naudojama grybavimui, uogavimui.

## Teritorijos socialiniai ir ekonominiai aspektai

18. Teritoriją sudaro tik valstybiniai ir tik II bei III grupių – draustinių miškai. Kadangi šių grupių miškuose tikslinis medienos naudojimas yra mažas, saugomi miškai neturi didelės ekonominės vertės tiek VMU Nemenčinės regioniniam padaliniui, tiek regiono mastu. Visgi gretimoje teritorijoje, ypač šalia teritorijos esančiuose privačiuose IV grupės miškuose, užfiksuotas nemažas miško kirtimų

intensyvumas. Taurijos upė šiuo metu nenaudojama nei žvejybai, nei žuvininkystei ar rekreacijai. Pagal galimą naudojimo pobūdį teritorija priskirtina Vilniaus miesto, rajono miestelių ir kitų mažesnių gyvenviečių rekreacinei aplinkai, tačiau teritorijoje draudžiama intensyvi rekreacinė veikla – joje negali būti statomi įvairūs tam skirti pastatai ar įrenginiai, išskyrus gamtapažintines veiklas. Nepatogus susisiekimas su artimiausiomis gyvenvietėmis ir didesniais miestais negalės nulemti didesnės lankytojų gausos šioje vietovėje ir kelti grėsmės jos vertybėms.

## II SKYRIUS
## VEIKSMŲ PLANO TIKSLAS IR UŽDAVINIAI

19. Veiksmų plano tikslas – atkurti buveinės kokybę, užtikrinančią ilgalaikes palankias kurtinio veisimosi sąlygas Taurijos miške.

20. Veiksmų plano uždaviniai:

20.1. biotechninių priemonių pagalba pagerinti kurtinių veisimuisi tinkamų buveinių būklę;

20.2. stebėti taikytų Veiksmų plano priemonių poveikį kurtinio populiacijos būklei.

## III SKURIUS
## VEIKSMŲ PLANO PRIEMONIŲ ĮGYVENDINIMO PLANAS

### Veiksmų plano priemonių įgyvendinimo plano aprašymas

21. Veiksmų plano tikslui pasiekti parengtas Veiksmų plano priemonių įgyvendinimo planas pateiktas 1 lentelėje. Lėšų poreikio analizė kiekvienai priemonei įgyvendinti pateikta 2 priede.

1 lentelė. Veiksmų plano priemonių įgyvendinimo planas.

| Uždavinys | Priemonė | Atsakingas subjektas | Įgyvendinimo laikotarpis | Tvarkymo ploto Nr. | Bendras lėšų poreikis (Eur su PVM) | Galimi finansavimo šaltiniai |
|---|---|---|---|---|---|---|
| 1. Biotechninių priemonių pagalba pagerinti kurtinio veisimuisi tinkamų buveinių būklę | 1.1. sumažinti medynų skalsumą kurtinių tuoktuvių vietoje ir jų artimoje aplinkoje iki 0,6–0,7 rodiklio | VMU Nemenčinės regioninis padalinys | 2021–2022 m. rugsėjo – gruodžio mėn. | Nr. 1–3 | 30105,84 | Europos Sąjungos fondų lėšos |
| | 1.2. išretinti eglaičių pomiškį | VMU Nemenčinės regioninis padalinys | 2021–2022 m. rugsėjo – gruodžio mėn. | Nr. 4 | 1409,65 | Europos Sąjungos fondų lėšos |
| | 1.3. formuoti pomiškyje eglaičių grupes | VMU Nemenčinės regioninis padalinys | 2022 m. rugsėjo – spalio mėn. | Nr. 1 | 3500,75 | Europos Sąjungos fondų lėšos |
| | 1.4. įrengti gastrolitų lesyklas | VMU Nemenčinės regioninis padalinys | 2022 m. spalio mėnuo. | Nr. 5–8 | 855,80 | Europos Sąjungos fondų lėšos |

| | | | | | | |
|---|---|---|---|---|---|---|
| 2. Stebėti taikytų Veiksmų plano priemonių poveikį kurtinio populiacijos būklei | 2.1. įvertinti kurtinio populiacijos dydžio ir struktūros pokyčius | Viešąjį pirkimą laimėjęs asmuo * | 2022–2023 m. kovo – balandžio mėn. | Visa teritorija | 1138,50 | Europos Sąjungos fondų lėšos |

* Čia ir toliau tekste viešąjį pirkimą laimėjęs asmuo – fizinis ar juridinis asmuo, kitos organizacijos ir jų padaliniai ar tokių asmenų grupė.

22. Veiksmų plano priemonių aprašymas:

22.1. sumažinti medynų skalsumą kurtinių tuoktuvių vietoje ir jų artimoje aplinkoje iki 0,6–0,7 rodiklio. Kadangi kurtiniai yra stambūs miško paukščiai, jiems reikalingos tinkamo dydžio atviros erdvės tuoktuvių metu. Kurtiniai tuokvietėms pasirenka išretėjusius medynus, kurie natūraliomis sąlygomis susiformuoja tik brandžiuose medynuose. Be to, retesniuose medynuose dėl geresnio dirvos apšvietimo ir įšildymo, geriau veši žolinė augalija bei puskrūmiai – mėlynės, viržiai, kurie yra svarbūs kurtinių maisto objektai, pasižymintys vabzdžių gausa bei priedanga besimaitinantiems suaugusiems paukščiams ar jų jaunikliams. Vykdant ūkinę veiklą, mažo skalsumo medynai pasitaiko retai, nes iš ploto vieneto stengiamasi išgauti kiek įmanoma didesnį medienos tūrį, todėl pribręstančius medynus reikia atitinkamai formuoti. Gamtosauginis poveikis kurtiniams gali pasireikšti ne iš karto, tačiau praretinti medynai vėliau kelis dešimtmečius (30–40 metų) tarnauja kaip tinkama vieta kurtinių tuokvietėms. Priemonė įgyvendinama tvarkymo plotuose Nr. 1–3. Šios priemonės įgyvendinimas apima du etapus: iškertamų medžių parinkimą ir jų iškirtimą bei pašalinimą. Numatomas susidarysiančios medienos kiekis – apie 1750 m³. Mediena turi būti išvežta ir sutvarkyta. Medžių kirtimo ir pašalinimo darbai atliekami 2021–2022 m. rugsėjo – gruodžio mėn. Šiuo atveju iškertamų medžių parinkimas yra labai svarbus, nes turi būti paliekami pakankamai geros būklės beržai, eglės, bet kokios būklės senos pušys, taip pat tuoktuvėms tinkami medžiai, kuriuos gali parinkti tik su rūšies biologija ir ekologija gerai susipažinę ir patirtį turintys ekspertai. Eksperto kvalifikacija turi būti patvirtinta darbo patirtimi, ataskaitomis ir pan.;

22.2. išretinti eglaičių pomiškį, siekiant suformuoti atviras erdves pirmame medynų arde kurtinių tuokvietėse ir jų apylinkėse. Eglaičių (iki 10–15 metų amžiaus) sąžalynai duoda teigiamą poveikį kurtinių veisimosi vietose, nes užtikrina jauniklių apsaugą nuo plėšrūnų, tačiau svarbiausia – nuo nepalankių meteorologinių sąlygų, tačiau kurtinių tuokvietėse ir jauniklių auginimo vietose būtini reti medynai be pomiškio, kad juose vešėtų puskrūmių – mėlynių, bruknių ir pan. ardas, taip pat būtų pakankama vabzdžių, o ypač skruzdžių gausa. Šios priemonės įgyvendinimas apima du etapus: eglaičių pomiškio retinimo vietų parinkimą ir eglaičių iškirtimą bei jų pašalinimą iš teritorijos. Numatomas susidarysiantis nukirstų eglaičių kiekis – 2,5–3,5 $m^3$. Nukirstos eglaitės turi būti išvežtos ir sutvarkytos. Šiuo atveju iškertamų eglaičių plotų parinkimas yra labai svarbus, nes turi būti atveriamos tik perspektyvios kurtinių maitinimosi požiūriu vietos, taip pat tuoktuvėms tinkamos erdvės, kurias gali parinkti tik su rūšies biologija ir ekologija gerai susipažinę ir patirtį turintys ekspertai. Eksperto kvalifikacija turi būti patvirtinta darbo patirtimi, ataskaitomis ir pan.. Eglaičių retinimo ir pašalinimo darbai atliekami 2021–2022 m. rugsėjo – gruodžio mėn. Priemonė įgyvendinama tvarkymo plote Nr. 4;

22.3. formuoti pomiškyje eglaičių grupes. Kurtiniams išperėjus jauniklius, labai svarbu užtikrinti jauniklių apsaugą nuo plėšrūnų bei nepalankių orų sąlygų. Tinkamiausia apsauga yra eglaičių jaunuolynų plotai, natūraliai besiformuojantys brandžių ar pribręstančių medynų apatiniame arde. Tačiau ūkiniuose miškuose, kur medynų struktūra yra dirbtinai formuojama, eglaičių pomiškis dažniausiai iškertamas kaip neperspektyvus, todėl, siekiant sudaryti palankias kurtiniui veisimosi sąlygas, jį reikia dirbtinai formuoti. Neretai ši priemonė prieštarauja medynų ugdymo principams, kurie numatyti Miško kirtimų taisyklėse, ypač nederlingose augavietėse, tačiau šiuo atveju pasirinkimą turėtų nulemti gamtosauginiai prioritetai. Eglaitės turi būti sodinamos grupėmis, kad besimaitinantiems jaunikliams visada netoliese būtų priedanga nuo plėšrūnų ir lietaus. Eglaitės turi būti sodinamos rankiniu būdu, naudojant tam skirtus įrankius. Prieš sodinimą, taip pat rankiniu būdu,

turi būti paruošta dirva – sodinimo vietoje sunaikintos žolės, išpurenta dirva. Smulkūs sodinukai (iki 20 cm) turi būti sodinami į kastuvu padarytas vienašlaites duobutes, o stambesni – į apvalias duobutes. Norint, kad miško plotas būtų kokybiškai apsodintas, reikia sodinti apie 10 proc. daugiau eglių, nei rekomenduojama, nes dalis medelių po pirmųjų po pasodinimo metų žūva dėl šalnų, ligų, todėl, formuojant eglaičių grupes pomiškyje, turi būti sodinama 3300 vnt./ha. Siekiant išvengti paukščių trikdymo, eglaičių sodinimo darbai atliekami 2022 m. rugsėjo – spalio mėn. Priemonė įgyvendinama tvarkymo plote Nr. 1;

22.4. įrengti gastrolitų lesyklas. Ši priemonė būtina, siekiant privilioti paukščius prie konkrečios teritorijos, tuo pačiu mažinant trikdymo poveikį, nes dabartinėmis sąlygomis kurtiniai gastrolitų ieško vietinių gruntinių kelių ruožuose, kur paukščiai yra trikdomi, todėl paukščiai vėliau traukiasi nuo tokių vietų ir jose nesiformuoja kurtinių tuokvietės. Be to, ant magistralinių kelių besimaitinantiems paukščiams greitai važiuojančios transporto priemonės kelia tiesioginę grėsmę, nes jos gali nutrenkti lėtus paukščius. Šios priemonės įgyvendinimas apima du etapus: gastrolitų krūvų išpylimo vietų parinkimą ir žvyro atvežimą bei išpylimą. Konkrečią gastrolitų lesyklos suformavimo vietą Veiksmų plane nurodytame taškiniame tvarkymo plote parenka su rūšies biologija ir ekologija gerai susipažinęs ir patirtį turintis ekspertas. Gastrolitų lesyklos turi būti įrengiamos 2022 m. rugsėjo – spalio mėn. Kiekviename tvarkymo plote žvyro turi būti išpilta ne mažiau kaip 3 $m^3$ vienoje, bent periodiškai saulės apšviečiamoje vietoje, kad žvyras periodiškai būtų džiovinamas ir kad vienu metu čia galėtų lesinėti mažiausiai du paukščiai. Žvyras išpylimo vietoje turi būti tolygiai paskleidžiamas ne plonesniu kaip 30 cm storio sluoksniu. Gastrolitų lesyklų įrengimui turi būti naudojamas gamtinis žvyras, kurio frakcija 0–32 mm. Priemonė įgyvendinama taškiniuose tvarkymo plotuose Nr. 5–8;

22.5. įvertinti kurtinio populiacijos dydžio ir struktūros pokyčius. Siekiant įvertinti taikytų Veiksmų plano priemonių poveikį kurtinio populiacijos būklei 2022–2023 m. kovo – balandžio mėn. visoje teritorijoje ir jos apylinkėse (iki 1 km atstumu nuo tvarkymo plotų) turi būti atliekama kurtinių gausumo stebėsena, vadovaujantis Europos Bendrijos svarbos paukščių rūšių monitoringo metodikomis (Raudonikis ir kt., 2016). Stebėsenos metu turi būti identifikuojamos kurtinių tuokvietės bei nustatomas jose besilankančių patinų skaičius. Stebėseną turi vykdyti su rūšies biologija ir ekologija gerai susipažinęs ir patirtį turintis ekspertas. Eksperto kvalifikacija turi būti patvirtinta darbo patirtimi, ataskaitomis ir pan.

## Veiksmų plano priemonių lokalizacija

23. Teritorija suskirstyta į 8 tvarkymo plotus, iš kurių keturi yra taškiniai. Visi tvarkymo plotai yra miško naudmenose, valstybinės reikšmės miškų teritorijoje (tvarkymo plotų lokalizacijos brėžinys pateiktas 1 priede). Informacija apie tvarkymo plotuose esančias nacionaliniu ir tarptautiniu mastu saugomas rūšis ir buveines pateikiama Veiksmų plano 8 ir 9 punktuose. Tvarkymo plotai lengvai pasiekiami miško keliais ir kvartalinėmis linijomis:

23.1. tvarkymo plotas Nr. 1 užima 48,0 ha, apima VMU Nemenčinės regioninio padalinio Arvydų girininkijos 616 kv. 8, 9, 10, 11 ir 12 sklypus, 634 kv. 2, 6, 10, 11 ir 14 sklypus, 635 kv. 13 sklypą.

23.2. tvarkymo plotas Nr. 2 užima 1,9 ha, apima VMU Nemenčinės regioninio padalinio Arvydų girininkijos 635 kv. 2 sklypą.

23.3. tvarkymo plotas Nr. 3 užima 1,8 ha, apima VMU Nemenčinės regioninio padalinio Arvydų girininkijos 635 kv. 8 sklypą.

23.4. tvarkymo plotas Nr. 4 užima 5,1 ha, apima VMU Nemenčinės regioninio padalinio Arvydų girininkijos 636 kv. 2 ir 3 sklypus.

23.5. tvarkymo plotas Nr. 5 yra taškinis, jis yra VMU Nemenčinės regioninio padalinio Arvydų girininkijos 617, 618, 635 ir 636 kv. susikirtimo vietoje.

23.6. tvarkymo plotas Nr. 6 yra taškinis, jis yra VMU Nemenčinės regioninio padalinio Arvydų girininkijos 636, 618, 637 ir 619 kv. susikirtimo vietoje.

23.7. tvarkymo plotas Nr. 7 yra taškinis, jis yra VMU Nemenčinės regioninio padalinio Arvydų girininkijos 616, 634, 615 ir 633 kv. susikirtimo vietoje.

23.8. tvarkymo plotas yra Nr. 8 taškinis, jis yra VMU Nemenčinės regioninio padalinio Arvydų girininkijos 634, 649 ir 635 kv. susikirtimo vietoje.

## IV SKYRIUS
## VEIKSMŲ PLANO PRIEMONES ĮGYVENDINANTYS ASMENYS IR JŲ FUNKCIJOS

24. Veiksmų plano priemones įgyvendina viešąjį pirkimą laimėjęs asmuo pagal Veiksmų planą ir viešųjų pirkimų sutartį dėl Veiksmų plano priemonių įgyvendinimo.

## V SKYRIUS
## VEIKSMŲ PLANO TIKSLINIMAS IR PRIEMONIŲ ĮGYVENDINIMO STEBĖSENA

25. Viešąjį pirkimą laimėjęs asmuo Veiksmų plano priemonių įgyvendinimo metu, atsižvelgdamas į numatytų priemonių įgyvendinimo kliūtis, atsiradusius naujus veiksnius ir grėsmes, teikia pasiūlymus dėl Veiksmų plano priemonių tikslinimo Valstybinei saugomų teritorijų tarnybai prie Lietuvos Respublikos aplinkos ministerijos (toliau – VSTT). VSTT sprendžia klausimą dėl Veiksmų plano priemonių pakeitimo.

Ne vėliau kaip per 1 mėnesį po kiekvienos Veiksmų plano priemonės įgyvendinimo termino pabaigos viešąjį pirkimą laimėjęs asmuo teikia priemonės įgyvendinimo ataskaitą VSTT ir Asvejos regioninio parko direkcijai. Remdamasi šiomis ataskaitomis ir, esant reikalui, faktiniais priemonių vykdymo patikrinimais, VSTT organizuoja Veiksmų plano priemonių įgyvendinimo stebėseną.

Taurijos miško kurtinio (*Tetrao urogallus*)
apsaugos 2021–2023 m. veiksmų plano
1 priedas

## VEIKSMŲ PLANO PRIEMONIŲ LOKALICIJOS BRĖŽINYS

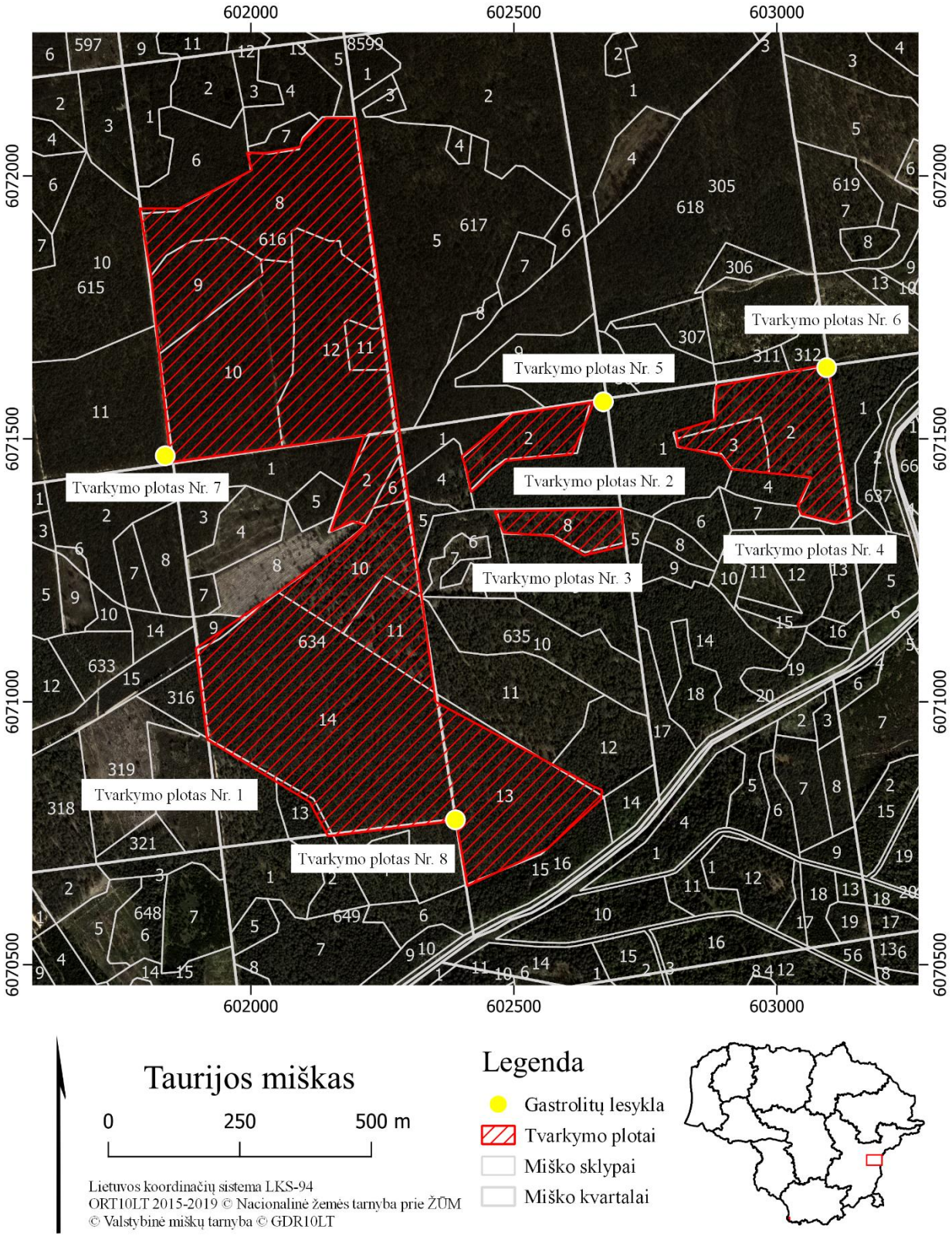

Taurijos miško kurtinio (*Tetrao urogallus*)
apsaugos 2021–2023 m. veiksmų plano
2 priedas

## FINANSINIŲ IŠTEKLIŲ POREIKIO ANALIZĖ VEIKSMŲ PLANO PRIEMONĖMS ĮGYVENDINTI

1. Priemonės Nr. 1.1 – sumažinti medynų skalsumą kurtinių tuoktuvių vietoje ir jų artimoje aplinkoje iki 0,6–0,7 rodiklio – išlaidas sudaro (priemonės Nr. 1.1 preliminarių išlaidų apskaičiavimas pateikiamas šio priedo 1 lentelėje):

1.1. eksperto darbo užmokestis bei kelionės iki teritorijos ir atgal išlaidos;

1.2. medžių kirtimas, šakų genėjimas, supjovimas į rąstelius, nukirstų medžių išvilkimas.

1 lentelė. Priemonės Nr. 1.1 preliminarus išlaidų apskaičiavimas.

| Darbai/paslaugos | Mato vnt. | Kiekis | Kaina, Eur su PVM | |
|---|---|---|---|---|
| | | | Vieneto kaina, Eur | Iš viso, Eur |
| Darbo užmokestis ekspertui[1] | val. | 32 | 12,50 | 400,00 |
| Transportas ekspertui[2] | km | 240 | 0,25 | 60,00 |
| Medžių kirtimas, šakų genėjimas ir supjovimas į rąstelius[3] | 10 $m^3$ | 174,62 | 126,60 | 22106,89 |
| Nukirstų medžių išvilkimas (atstumas 100 m.)[3] | 10 $m^3$ | 174,62 | 27,50 | 4802,05 |
| Papildomos išlaidos (10 %) | vnt. | 1 | | 2736,90 |
| | | | | |
| **Galutinė suma su PVM, Eur** | | | | **30105,84** |

[1] Eksperto darbas: 12,50 Eur/val. Eksperto įkainis nustatytas remiantis kvalifikuotų ekologų/ornitologų su aukštuoju išsilavinimu, dirbančių gamtos apsaugos projektuose, įkainiais: Lietuvos ornitologų draugija: 11,25–12,50 Eur/val., VŠĮ Gamtosaugos projektų vystymo fondas: 10,0–15,0 Eur/val., Gamtos tyrimų centras: ≥ 10,0 Eur/val.

[2] Vidutinis iki darbų vykdymo vietos reikalingas nuvažiuoti atstumas į vieną pusę – 100 km, numatomos 5 eksperto kelionės.

[3] Įkainis nustatytas naudojant sąmatų skaičiavimo programą „Sistela“. Įkainis registruotas Statybos produkcijos sertifikavimo centre.

2. Priemonės Nr. 1.2 – išretinti eglaičių pomiškį – išlaidas sudaro (priemonės Nr. 1.2 preliminarių išlaidų apskaičiavimas pateikiamas šio priedo 2 lentelėje):

2.1. eksperto darbo užmokestis bei kelionės iki teritorijos ir atgal išlaidos;

2.2. eglaičių iškirtimas ir pašalinimas.

2 lentelė. Priemonės Nr. 1.2 preliminarus išlaidų apskaičiavimas.

| Darbai/paslaugos | Mato vnt. | Kiekis | Kaina, Eur su PVM | |
|---|---|---|---|---|
| | | | Vieneto kaina, Eur | Iš viso, Eur |
| Darbo užmokestis ekspertui[1] | val. | 16 | 12,50 | 200,00 |
| Transportas ekspertui[2] | km | 120 | 0,25 | 30,00 |
| Eglaičių iškirtimas ir pašalinimas[3] | ha | 1,0 | 1051,50 | 1051,50 |
| Papildomos išlaidos (10 %) | vnt. | 1 | | 128,15 |
| | | | | |
| **Galutinė suma su PVM, Eur** | | | | **1409,65** |

[1] Eksperto darbas: 12,50 Eur/val. Eksperto įkainis nustatytas remiantis kvalifikuotų ekologų/ornitologų su aukštuoju išsilavinimu, dirbančių gamtos apsaugos projektuose, įkainiais: Lietuvos ornitologų draugija: 11,25–12,50 Eur/val., VšĮ Gamtosaugos projektų vystymo fondas: 10,0–15,0 Eur/val., Gamtos tyrimų centras: ≥ 10,0 Eur/val.
[2] Vidutinis iki darbų vykdymo vietos reikalingas nuvažiuoti atstumas į vieną pusę – 30 km, numatomos 4 eksperto kelionės.
[3] Įkainis nustatytas naudojant sąmatų skaičiavimo programą „Sistela“. Įkainis registruotas Statybos produkcijos sertifikavimo centre.

3. Priemonės Nr. 1.3 – formuoti pomiškyje eglaičių grupes – išlaidas sudaro (priemonės Nr. 1.3. preliminarių išlaidų apskaičiavimas pateikiamas šio priedo 3 lentelėje):

3.1. eksperto darbo užmokestis bei kelionės iki teritorijos ir atgal išlaidos;

3.2. eglaičių sodinukų pirkimas, sodinimo vietų spygliuočių medžių sodinukams paruošimas rankiniu būdu ir sodinukų pasodinimas.

3 lentelė. Priemonės Nr. 1.3 preliminarus išlaidų apskaičiavimas.

| Darbai/paslaugos | Mato vnt. | Kiekis | Kaina, Eur su PVM | |
|---|---|---|---|---|
| | | | Vieneto kaina, Eur | Iš viso, Eur |
| Darbo užmokestis ekspertui[1] | val. | 32 | 12,50 | 400,00 |
| Transportas ekspertui[2] | km | 240 | 0,25 | 60,00 |
| Sodinimo vietų spygliuočių medžių sodinukams paruošimas rankiniu būdu ir sodinukų pasodinimas[3] | 10 vnt. | 726 | 1,75 | 1270,50 |
| Eglaičių sodinukai[3] | 10 vnt. | 726 | 2,00 | 1452,00 |
| Papildomos išlaidos (10 %) | vnt. | 1 | | 318,25 |
| | | | | |
| **Galutinė suma su PVM, Eur** | | | | **3500,75** |

[1] Eksperto darbas: 12,50 Eur/val. Eksperto įkainis nustatytas remiantis kvalifikuotų ekologų/ornitologų su aukštuoju išsilavinimu, dirbančių gamtos apsaugos projektuose, įkainiais: Lietuvos ornitologų draugija: 11,25–12,50 Eur/val., VšĮ Gamtosaugos projektų vystymo fondas: 10,0–15,0 Eur/val., Gamtos tyrimų centras: ≥ 10,0 Eur/val.
[2] Vidutinis iki darbų vykdymo vietos reikalingas nuvažiuoti atstumas į vieną pusę – 30 km, numatomos 4 eksperto kelionės.
[3] Įkainis nustatytas naudojant sąmatų skaičiavimo programą „Sistela“. Įkainis registruotas Statybos produkcijos sertifikavimo centre.

4. Priemonės Nr. 1.4 – įrengti gastrolitų lesyklas – išlaidas sudaro (priemonės Nr. 1.4 preliminarių išlaidų apskaičiavimas pateikiamas šio priedo 4 lentelėje):

4.1. eksperto darbo užmokestis bei kelionės iki teritorijos ir atgal išlaidos;

4.2. žvyras;

4.3. žvyro transportavimas;

4.4. darbininko darbo užmokestis.

4 lentelė. Priemonės Nr. 1.4 preliminarus išlaidų apskaičiavimas.

| Darbai/paslaugos | Mato vnt. | Kiekis | Kaina, Eur su PVM | |
|---|---|---|---|---|
| | | | Vieneto kaina, Eur | Iš viso, Eur |
| Darbo užmokestis ekspertui[1] | val. | 8 | 12,50 | 100,00 |
| Transportas ekspertui[2] | km | 60 | 0,25 | 15,00 |
| Žvyras[3] | $m^3$ | 12 | 11,25 | 135,00 |
| Žvyro transportavimas[3] | km | 140 | 3,00 | 420,00 |
| Darbininko darbo užmokestis[4] | val. | 24 | 4,50 | 108,00 |

| | | | | |
|---|---|---|---|---|
| Papildomos išlaidos (10 %) | vnt. | 1 | | 77,00 |
| | | | | |
| **Galutinė suma su PVM, Eur** | | | | **855,80** |

[1] Gamtos tyrimų centro vidutiniai įkainiai.
[2] Įkainis nustatytas naudojant sąmatų skaičiavimo programą „Sistela“. Įkainis registruotas Statybos produkcijos sertifikavimo centre.
[3] Vidutinė paslaugų kaina nustatyta vykdant apklausą žodžiu.
[4] Skaičiuojama, kad vidutiniškai iki darbų vykdymo vietos reikalingas nuvažiuoti atstumas į vieną pusę - 30 km.

5. Priemonės Nr. 2.1 – įvertinti kurtinio populiacijos dydžio ir struktūros pokyčius – išlaidas sudaro (priemonės Nr. 2.1 preliminarus išlaidų apskaičiavimas pateikiamas šio priedo 5 lentelėje):

5.1. eksperto darbo užmokestis (priemonė atliekama 3 metus kasmet).

5 lentelė. Priemonės Nr. 2.1 preliminarus išlaidų apskaičiavimas.

| Darbai/paslaugos | Mato vnt. | Kiekis | Kaina, Eur su PVM | |
|---|---|---|---|---|
| | | | Vieneto kaina, Eur | Iš viso, Eur |
| Darbo užmokestis[1] | val. | 72 | 12,50 | 900,00 |
| Transportas[2] | km | 540 | 0,25 | 135,00 |
| Papildomos išlaidos (10 %) | vnt. | 1 | | 103,50 |
| | | | | |
| **Galutinė suma su PVM, Eur** | | | | **1138,50** |

[1] Eksperto darbas: 12,50 Eur/val. Eksperto įkainis nustatytas remiantis kvalifikuotų ekologų/ornitologų su aukštuoju išsilavinimu, dirbančių gamtos apsaugos projektuose, įkainiais: Lietuvos ornitologų draugija: 11,25–12,50 Eur/val., VŠĮ Gamtosaugos projektų vystymo fondas: 10,0–15,0 Eur/val., Gamtos tyrimų centras: ≥ 10,0 Eur/val.
[2] Vidutinis iki stebėsenos vykdymo vietos reikalingas nuvažiuoti atstumas į vieną – 30 km, numatomos 2 eksperto kelionės kasmet, 2 metus.

# PROCEDŪRŲ DOKUMENTAI

Valstybinių miškų urėdija

< Atgal į sąrašą

# Informacinis pranešimas apie rengiamą VĮ Valstybinių miškų urėdijos Nemenčinės regioninio padalinio vidinės miškotvarkos projekto keitimą

2022 04 27

**Visuomenė kviečiama susipažinti su baigiamu rengti VĮ Valstybinių miškų urėdijos patikėjimo teise valdomų Nemenčinės regioninio padalinio administruojamų miškų vidinės miškotvarkos projekto keitimu**, kuris planuojamas vadovaujantis Taurijos miško kurtinio (*Tetrao urogallus*) apsaugos veiksmų planu, patvirtintu Valstybinės saugomų teritorijų tarnybos prie Lietuvos Respublikos aplinkos ministerijos direktoriaus 2021 m. rugsėjo 21 d. įsakymu Nr. V-188.

**Projekto rengėjas** – VĮ Valstybinių miškų urėdija, Pramonės pr. 11A, LT-51327 Kaunas, tel. (8-37) 49 02 22, el. p. info@vmu.lt.

**Su keičiamo projekto sprendiniais nuo 2022 m. gegužės 3 d. galima susipažinti VĮ Valstybinių miškų urėdijos interneto svetainėje vmu.lt/Veiklos sritys/Miškotvarka arba darbo dienomis iki 16 val. šiais adresais:**

- VĮ Valstybinių miškų urėdijos Nemenčinės regioniniame padalinyje: Vilniaus g. 22, Mickūnų mstl.; tel. +370 5 2336159; danuta.kazakeviciene@vmu.lt.
- VĮ Valstybinių miškų urėdijos Kraštotvarkos skyriuje, Pramonės 11A, Kaunas; tel. +370 68766099, el. p. viliune.naureckaite@vmu.lt.

**Viešas svarstymas.** Projekto keitimo viešas svarstymas įvyks 2022 m. gegužės 18 d. 12 val. 00 min. VĮ Valstybinių miškų urėdijos Nemenčinės regioniniame padalinyje, Vilniaus g. 22, Mickūnų mstl.

Viešame keičiamo projekto svarstyme bus pristatomos gamtosauginės miško tvarkymo priemonės, atsižvelgiant į rūšių apsaugos veiksmų plano sprendinius. Pastabas ir pasiūlymus galima teikti projekto rengėjui (kontaktinis asmuo –Paulius Miliauskas tel. +370 68607083, el. p. paulius.miliauskas@vmu.lt) iki viešo svarstymo ir jo metu.

Aiškinamasis raštas

Dalintis

## Panašūs įrašai

2022 04 28

Informacinis pranešimas apie rengiamą VĮ Valstybinių miškų urėdijos Druskininkų regioninio padalinio vidinės miškotvarkos projekto keitimą

2022 04 27

Informacinis pranešimas apie rengiamą VĮ Valstybinių miškų urėdijos Nemenčinės regioninio padalinio vidinės miškotvarkos projekto keitimą

# Informacinis pranešimas apie rengiamą vidinės miškotvarkos projekto keitimą

29 balandžio, 2022 Skelbimai/Pranešimai Laikas: 1 min skaitymo 0




Dalintis

**Visuomenė kviečiama susipažinti su baigiamu rengti VĮ Valstybinių miškų urėdijos patikėjimo teise valdomų Nemenčinės regioninio padalinio administruojamų miškų vidinės miškotvarkos projekto keitimu**, kuris planuojamas vadovaujantis Taurijos miško kurtinio (Tetrao urogallus) apsaugos veiksmų planu, patvirtintu Valstybinės saugomų teritorijų tarnybos prie Lietuvos Respublikos aplinkos ministerijos direktoriaus 2021 m. rugsėjo 21 d. įsakymu Nr. V-188.

**Projekto rengėjas** – VĮ Valstybinių miškų urėdija, Pramonės pr. 11A, LT-51327 Kaunas, tel. (8-37) 49 02 22, el. p. info@vmu.lt.

**Su keičiamo projekto sprendiniais nuo 2022 m. gegužės 3 d. galima susipažinti VĮ Valstybinių miškų urėdijos interneto svetainėje vmu.lt/Veiklos sritys/Miškotvarka arba darbo dienomis iki 16 val. šiais adresais:**

- VĮ Valstybinių miškų urėdijos Nemenčinės regioniniame padalinyje: Vilniaus g. 22, Mickūnų mstl.; tel. +370 5 2336159; danuta.kazakeviciene@vmu.lt;
- VĮ Valstybinių miškų urėdijos Kraštotvarkos skyriuje, Pramonės 11A, Kaunas; tel. +370 68766099, el. p. viliune.naureckaite@vmu.lt.

**Viešas svarstymas.** Projekto keitimo viešas svarstymas įvyks 2022 m. gegužės 18 d. 12 val. 00 min. VĮ Valstybinių miškų urėdijos Nemenčinės regioniniame padalinyje, Vilniaus g. 22, Mickūnų mstl.

Viešame keičiamo projekto svarstyme bus pristatomos gamtosauginės miško tvarkymo priemonės, atsižvelgiant į rūšių apsaugos veiksmų plano sprendinius. Pastabas ir pasiūlymus galima teikti projekto rengėjui (kontaktinis asmuo – Paulius Miliauskas tel. +370 68607083, el. p. paulius.miliauskas@vmu.lt) iki viešo svarstymo ir jo metu.

TAIP PAT SKAITYKITE

Žinios

**Valstybės įmonės Valstybinių miškų urėdijos patikėjimo teise valdomų Nemenčinės regioninio padalinio administruojamų miškų**

**VIDINĖS MIŠKOTVARKOS PROJEKTO VIEŠOJO SVARSTYMO PROTOKOLAS**

**2022 m. gegužės 18 d.**

Viešas posėdis įvyko 2022 m. gegužės 18 d. 12.00 val. valstybės įmonės Valstybinių miškų urėdijos Nemenčinės regioninio padalinio salėje (Vilniaus g. 22, Mickūnų mstl.).

Posėdžio pirmininkė: valstybės įmonės Valstybinių miškų urėdijos Nemenčinės regioninio padalinio vyr. miškininkė Danuta Kazakevičienė

Posėdžio sekretorė: valstybės įmonės Valstybinių miškų urėdijos kraštotvarkos skyriaus vadovė Viliūnė Naureckaitė

DALYVAVO:

Valstybės įmonės Valstybinių miškų urėdijos Nemenčinės regioninio padalinio, Valstybės įmonės Valstybinių miškų urėdijos kraštotvarkos skyriaus atstovai (*dalyvių sąrašas pridedamas*).

DARBOTVARKĖ:

1. Valstybės įmonės Valstybinių miškų urėdijos patikėjimo teise valdomų Nemenčinės regioninio padalinio administruojamų miškų vidinės miškotvarkos projekto keitimo viešas pristatymas.
Pranešėjas: Kraštotvarkos skyriaus specialistas Paulius Miliauskas.
2. Diskusija.

Pasitarimas rengiamas vadovaujantis Vidinės miškotvarkos projektų rengimo taisyklių, patvirtintų Lietuvos Respublikos aplinkos ministro 2006 m. rugsėjo 2 d. įsakymu Nr. D1-406 reikalavimais. Atsižvelgiant į tai, interneto tinklalapyje ir vietinėje spaudoje buvo paskelbta apie parengtą valstybės įmonės Valstybinių miškų urėdijos Nemenčinės regioninio padalinio vidinės miškotvarkos projekto keitimo viešo svarstymo vietą ir laiką.

SVARSTYTA:

**„Valstybės įmonės Valstybinių miškų urėdijos patikėjimo teise valdomų Nemenčinės regioninio padalinio administruojamų miškų vidinės miškotvarkos projekto“ keitimo sprendiniai**

Pranešėjas Paulius Miliauskas pristatė, kad keičiamo vidinės miškotvarkos projekto objektas – valstybės įmonės Valstybinių miškų urėdijos patikėjimo teise valdomas Nemenčinės regioninio padalinio administruojamas Taurijos miškas, kurio tvarkymo sprendiniai koreguojami iki naujo Nemenčinės regioninio padalinio vidinės miškotvarkos projekto parengimo.

Pranešėjas informavo, kad miškotvarkos projekto keitimas vykdomas vadovaujantis „Miškų tvarkymo schemų ir Vidinės miškotvarkos projektų rengimo taisyklėmis“, patvirtintomis Lietuvos Respublikos aplinkos ministro 2006 m. rugsėjo 1 d. įsakymu Nr. D1-406 (įsakymo pakeitimas priimtas 2021 m. rugsėjo 9 d. Nr. D1-524), 44.10 punktu – *reikia papildomai suprojektuoti ar patikslinti apsaugos ir (ar) tvarkymo priemones saugomoms rūšims ar Europos bendrijos svarbos buveinėms.* Keičiama valstybės įmonės Valstybinių miškų urėdijos patikėjimo teise valdomų Nemenčinės regioninio padalinio administruojamų miškų vidinės miškotvarkos projekto

gamtosauginė dalis, ją papildant Taurijos miško kurtinio (*Tetrao urogallus*) apsaugos 2021–2023m. veiksmų plane numatytais sprendiniais. Veiksmų planas patvirtintas Valstybinės saugomų teritorijų tarnybos prie Lietuvos Respublikos aplinkos ministerijos direktoriaus 2021 m. rugsėjo 21 d. įsakymu Nr. V-188.

P. Miliauskas supažindino su keičiamo projekto sprendiniais ir atkreipė dėmesį, kad šio projekto keitimo tikslas – suprojektuoti gamtotvarkos priemones, skirtas atkurti buveinės kokybę, kuri užtikrintų ilgalaikes palankias kurtinio veisimosi sąlygas teritorijoje, numatytoje veiksmų plano sprendiniuose. Siekiant atkurti saugomos rūšies (kurtinio) buveinės kokybę, Arvydų girininkijoje išskirtuose tvarkymo plotuose Nr. 1, Nr. 2, Nr. 3, Nr. 4 projektuojami biologinės įvairovės palaikymo kirtimai. Šiais kirtimais apimamas plotas – 56,9 ha, iškertamas tūris - apie 1753 $m^3$. Kitos (eglaičių grupių formavimas pomiškyje, gastrolitų lesyklų įrengimas) kurtinių buveinių būklės pagerinimui skirtos priemonės projektuojamos 48,3 ha plote bei 4 taškiniuose tvarkymo plotuose.

Pranešėjas taip pat informavo, kad šiame valstybės įmonės Valstybinių miškų urėdijos patikėjimo teise valdomų Nemenčinės regioninio padalinio administruojamų miškų vidinės miškotvarkos projekto keitime dabartinės patvirtintos kirtimų normos nebus keičiamos. Projektuojamų objektų teritorijos į jokias kultūros paveldo vertybių teritorijas nepatenka.

Vidinės miškotvarkos projekto keitimo sprendiniams viešojo svarstymo posėdžio metu pritarta.

Atsižvelgiant į aukščiau pateiktą informaciją, tolimesnės keičiamo vidinės miškotvarkos projekto derinimo ir tvirtinimo procedūros vykdomos vadovaujantis Vidinės miškotvarkos projektų rengimo taisyklių, patvirtintų Lietuvos Respublikos aplinkos ministro 2006 m. rugsėjo 1 d. įsakymu Nr. D1-406 (Lietuvos Respublikos aplinkos ministro 2021 m. rugsėjo 9 d. įsakymo Nr. D1-524 redakcija), nuostatomis.

Pirmininkė: Danuta Kazakevičienė

Sekretorė: Viliūnė Naureckaitė

VALSTYBĖS ĮMONĖS VALSTYBINIŲ MIŠKŲ URĖDIJOS
NEMENČINĖS REGIONINIO PADALINIO
VIDINĖS MIŠKOTVARKOS PROJEKTO KEITIMO
VIEŠOJO SVARTYMO

# DALYVIŲ SĄRAŠAS

**2022-05-18**
**Vilniaus g. 22, Mickūnų mstl.**

| Eil. Nr. | Dalyvio vardas, pavardė, pareigos, padalinys | Parašas |
|---|---|---|
| 1. | Danuta Kazakevičienė, vyr. miškininkė | |
| 2. | Nemenčinės RP | |
| 3. | Vilūnė Šaurecaitė, kraštotvarkos sk. vadovė | |
| 4. | Paulius Miliauskas, kraštotvarkos sk. specialistas | |
| 5. | Andrej Kozliuk, miško išteklių specialistas | |
| 6. | Robertas Tomčiovskis, girininko padėjėjas | |
| 7. | | |
| 8. | | |
| 9. | | |
| 10. | | |
| 11. | | |
| 12. | | |
| 13. | | |
| 14. | | |
| 15. | | |
| 16. | | |
| 17. | | |
| 18. | | |
| 19. | | |
| 20. | | |

Originalas paštu
siunčiamas nebus

**ASVEJOS REGIONINIO PARKO DIREKCIJA**

Biudžetinė įstaiga, Dubingių mstl., Radvilų g.1, Dubingių sen., LT-33261 Molėtų r.,
Tel. (8 383) 47222, el. p. info@asvejosparkas.lt
Duomenys kaupiami ir saugomi Juridinių asmenų registre, kodas 188737795

VĮ Valstybinių miškų urėdijai

2022-06-03 Nr. V3- 167 (9.5Mr)

Į Nr.

**DĖL VIDINĖS MIŠKOTVARKOS PROJEKTO KEITIMO**

Nemenčinės regioninio padalinio vidinės miškotvarkos projekto keitimui pagal parengto Taurijos miško kurtinio (*Tetrao urogallus*) apsaugos 2021–2023 m. veiksmų plano sprendinius pastabų pagal kompetenciją neturime.

Direktorė Adrija Gasiliauskienė

Jolanta Naruševičiūtė, (8 383) 47222, el. p. info@asvejosparkas.lt

# Dokumento nuorašas

| | |
|---|---|
| Dokumento sudarytojas (-ai) | Asvejos regioninio parko direkcija, Radvilų 1, Dubingiai |
| Dokumento pavadinimas (antraštė) | 2022 06 03 Dėl vidinės miškotvarkos projekto keitimo |
| Dokumento registracijos data ir numeris | 2022-06-03 00:00:00 GMT+3, V3- 167 (9.5Mr) |
| Dokumento formatas | ADOC-V1.0 |
| Parašas #1 | |
| Parašo galiojimas | Šis parašas galioja |
| El. parašo paskirtis | Pasirašymas |
| Parašą sukūrusio asmens vardas, pavardė ir pareigos | ADRIJA GASILIAUSKIENĖ, Direktorė |
| Parašo sukūrimo data ir laikas | 2022-06-03 18:50:31 GMT+3 |
| Parašo formatas | XAdES-T |
| Laiko žymoje nurodytas laikas | 2022-06-03 18:50:31 GMT+3 |
| Informacija apie sertifikavimo paslaugų teikėją | EID-SK 2016, AS Sertifitseerimiskeskus, EE |
| Sertifikato galiojimo laikas | 2020-10-30 15:34:09 - 2025-10-29 23:59:59 GMT+2 |
| Parašas #2 | |
| Parašo galiojimas | Šis parašas galioja |
| El. parašo paskirtis | Registracija |
| Parašą sukūrusio asmens vardas, pavardė ir pareigos | ADRIJA GASILIAUSKIENĖ, Direktorė |
| Parašo sukūrimo data ir laikas | 2022-06-03 18:50:51 GMT+3 |
| Parašo formatas | XAdES-BES |
| Laiko žymoje nurodytas laikas | - |
| Informacija apie sertifikavimo paslaugų teikėją | EID-SK 2016, AS Sertifitseerimiskeskus, EE |
| Sertifikato galiojimo laikas | 2020-10-30 15:34:09 - 2025-10-29 23:59:59 GMT+2 |
| | |
| Programinės įrangos, kuria naudojantis sudarytas elektroninis dokumentas, pavadinimas | Signa Web v1.9-SNAPSHOT |
| | |
| Nuorašo suformavimo data ir laikas | 2022-06-06 08:43:56 GMT+3 |

Šiame nuoraše pateikiama informacija apie visų elektroninių parašų ir spaudų teisinius tipus bei galią pagal ES reglamentą Nr. 910/2014 (eIDAS).

**LIETUVOS RESPUBLIKOS APLINKOS MINISTERIJA**
**VALSTYBINĖ MIŠKŲ TARNYBA**

VĮ Valstybinių miškų urėdijai
El. p. info@vmu.lt

2022-07- Nr. R2-

Į 2022-06-02 Nr. R1E-889

**DĖL NEMENČINĖS REGIONINIO PADALINIO ADMINISTRUOJAMŲ MIŠKŲ VIDINĖS MIŠKOTVARKOS PROJEKTO KEITIMO TVIRTINIMO IR REGISTRAVIMO**

Vadovaujantis Vidinės miškotvarkos projektų rengimo taisyklių, patvirtintų Lietuvos Respublikos aplinkos ministro 2006 m. rugsėjo 1 d. įsakymu Nr. D1-406 „Dėl miškų tvarkymo schemų ir vidinės miškotvarkos projektų rengimo taisyklių patvirtinimo", 24-25 punktais, patikrintas Jūsų parengtas VĮ Valstybinių miškų urėdijos patikėjimo teise valdomų Nemenčinės regioninio padalinio administruojamų miškų vidinės miškotvarkos projekto keitimas.

Informuojame, kad projekto keitimas suderintas ir patvirtintas Valstybinės miškų tarnybos direktorės 2022 m. liepos 1 d., įsakymu Nr. V-202.

Informuojame, kad projekto originalą turite perduoti saugojimui Valstybinės miškų tarnybos Miškų kadastro skyriaus archyvui, Pramonės pr. 11A, Kaunas.

PRIDEDAMA. Valstybinės miškų tarnybos direktorės 2022 m. liepos 1 d. įsakymas Nr. V-202, 1 lapas.

Direktoriaus pavaduotojas Paulius Zolubas

Lukas Kovalčikas, tel. Nr. 8 663 55801, el. paštas: lukas.kovalcikas@amvmt.lt

**LIETUVOS RESPUBLIKOS APLINKOS MINISTERIJA**
**VALSTYBINĖS MIŠKŲ TARNYBOS DIREKTORIUS**

# ĮSAKYMAS
# VĮ VALSTYBINIŲ MIŠKŲ URĖDIJOS PATIKĖJIMO TEISE VALDOMŲ NEMENČINĖS REGIONINIO PADALINIO ADMINISTRUOJAMŲ MIŠKŲ VIDINĖS MIŠKOTVARKOS PROJEKTO KEITIMO PATVIRTINIMO

2022 m. birželio d. Nr. -22-V
Kaunas

Vadovaudamasi Lietuvos Respublikos miškų įstatymo 14 straipsnio 3 dalimi ir Vidinės miškotvarkos projektų rengimo taisyklių, patvirtintų Lietuvos Respublikos aplinkos ministro 2006 m. rugsėjo 1 d. įsakymu Nr. D1-406 „Dėl Miškų tvarkymo schemų ir Vidinės miškotvarkos projektų rengimo taisyklių patvirtinimo“, 23 - 26 punktais:

1. VĮ Valstybinių miškų urėdijos patikėjimo teise valdomų Nemenčinės regioninio padalinio administruojamų miškų vidinės miškotvarkos projekto keitimą;

2. N u r o d a u :

2.1. vidinės miškotvarkos projektą paskelbti Valstybinės miškų tarnybos interneto svetainėje;

2.2. patvirtintą vidinės miškotvarkos projektą registruoti Valstybinės miškų tarnybos Vidinės miškotvarkos projektų registre.

3. VĮ Valstybinių miškų urėdijos patikėjimo teise valdomų Nemenčinės regioninio padalinio administruojamų miškų vidinės miškotvarkos projekto keitimas (originalas) saugomas Valstybinės miškų tarnybos Miškų kadastro skyriaus archyve Pramonės pr. 11A, Kaunas.

Direktorė Vilija Augutavičienė

Įsakymo kopiją įteikti:
S. Kuksėnienei, L. Kovalčikui, S. Gateliui

# Dokumento nuorašas

| | |
|---|---|
| Dokumento sudarytojas (-ai) | Valstybinė miškų tarnyba, Pramonės pr. 11A, LT-51327 Kaunas |
| Dokumento pavadinimas (antraštė) | DĖL NEMENČINĖS REGIONINIO PADALINIO ADMINISTRUOJAMŲ MIŠKŲ VIDINĖS MIŠKOTVARKOS PROJEKTO KEITIMO DERINIMO IR TVIRTINIMO |
| Dokumento registracijos data ir numeris | 2022-07-01 14:46:03 GMT+3, R2-1773 |
| Dokumento formatas | ADOC-V1.0 |
| Parašas #1 | |
| Parašo galiojimas | Šis parašas galioja |
| El. parašo paskirtis | Pasirašymas |
| Parašą sukūrusio asmens vardas, pavardė ir pareigos | PAULIUS ZOLUBAS, Direktoriaus pavaduotojas |
| Parašo sukūrimo data ir laikas | 2022-07-01 14:23:22 GMT+3 |
| Parašo formatas | XAdES-T |
| Laiko žymoje nurodytas laikas | 2022-07-01 14:23:22 GMT+3 |
| Informacija apie sertifikavimo paslaugų teikėją | ADIC CA-A, Asmens dokumentu israsymo centras prie LR VRM, LT |
| Sertifikato galiojimo laikas | 2021-01-12 09:35:51 - 2024-01-12 09:35:51 GMT+2 |
| Parašas #2 | |
| Parašo galiojimas | Šis parašas galioja |
| El. parašo paskirtis | Registracija |
| Parašą sukūrusio asmens vardas, pavardė ir pareigos | DBSIS |
| Parašo sukūrimo data ir laikas | 2022-07-01 14:46:03 GMT+3 |
| Parašo formatas | XAdES-BES |
| Laiko žymoje nurodytas laikas | - |
| Informacija apie sertifikavimo paslaugų teikėją | RCSC IssuingCA, VI Registru centras - i.k. 124110246, LT |
| Sertifikato galiojimo laikas | 2022-05-19 16:48:06 - 2025-05-18 16:48:06 GMT+3 |
| | |
| Pagrindinio dokumento priedų skaičius | 1 |
| Pagrindinio dokumento priedo pavadinimas | appendices/Nemenčinės proj. isakymas.pdf |
| | |
| Programinės įrangos, kuria naudojantis sudarytas elektroninis dokumentas, pavadinimas | DBSIS, versija 3.5.66 |
| | |
| Nuorašo suformavimo data ir laikas | 2022-07-04 13:23:33 GMT+3 |

Šiame nuoraše pateikiama informacija apie visų elektroninių parašų ir spaudų teisinius tipus bei galią pagal ES reglamentą Nr. 910/2014 (eIDAS).