Valstybinių miškų urėdija

VĮ VALSTYBINIŲ MIŠKŲ URĖDIJOS PATIKĖJIMO TEISE VALDOMŲ KURŠĖNŲ REGIONINIO PADALINIO ADMINISTRUOJAMŲ MIŠKŲ

VIDINĖS MIŠKOTVARKOS PROJEKTO KEITIMO AIŠKINAMASIS RAŠTAS



KAUNAS, 2022

Patvirtinta: Valstybinės miškų tarnybos
direktoriaus 2022 m. kovo 28 d.
įsakymu Nr. (39.8)-V-87

VĮ VALSTYBINIŲ MIŠKŲ URĖDIJOS PATIKĖJIMO TEISE VALDOMŲ KURŠĖNŲ REGIONINIO PADALINIO ADMINISTRUOJAMŲ MIŠKŲ

VIDINĖS MIŠKOTVARKOS PROJEKTO KEITIMO

AIŠKINAMASIS RAŠTAS

Projekto rengėjas: VĮ Valstybinių miškų urėdija

Direktoriaus pavaduotojas miškotvarkai	Martas Lynikas
Kraštotvarkos skyriaus vadovė	Viliūnė Naureckaitė
Projekto autorius	Artūras Gustainis

Kaunas, 2022 m.

Valstybinių miškų urėdija

VĮ Valstybinių miškų urėdija
Pramonės pr. 11a, LT-51327 Kaunas
Telefonai: (8-37) 490 222, 490 211

VĮ VALSTYBINIŲ MIŠKŲ URĖDIJOS PATIKĖJIMO TEISE VALDOMŲ KURŠĖNŲ REGIONINIO PADALINIO ADMINISTRUOJAMŲ MIŠKŲ VIDINĖS MIŠKOTVARKOS PROJEKTO KEITIMAS

SANTRAUKA

VĮ Valstybinių miškų urėdijos Šiaulių regioninio padalinio (iki 2018 m. sausio 8 d. buvusios VĮ Šiaulių miškų urėdijos) (šiuo metu - Kuršėnų regioninis padalinys) vidinės miškotvarkos projektas buvo patvirtintas 2018 m. kovo 9 d. Lietuvos Respublikos aplinkos ministro įsakymu Nr. D1-181 „Dėl valstybės įmonių Mažeikių, Joniškio, Šiaulių, Tytuvėnų regioninių padalinių vidinės miškotvarkos projektų patvirtinimo“.

Šio vidinės miškotvarkos projekto keitimas vykdomas vadovaujantis Vidinės miškotvarkos projektų rengimo taisyklių, patvirtintų Lietuvos Respublikos aplinkos ministro 2006 m. rugsėjo 1 d. įsakymu Nr. D1-406 (LR Aplinkos ministro 2021 m. rugsėjo 9 d. įsakymo Nr. D1-524 redakcija) 40.10 punktu – reikia papildomai suprojektuoti ar patikslinti apsaugos ir (ar) tvarkymo priemones saugomoms rūšims ar Europos bendrijos svarbos buveinėms. Keičiama vidinės miškotvarkos projekto sudedamoji dalis - Gamtosauginių priemonių planas, jį papildant „Pabijočių botaninio - zoologinio draustinio pelkinės uolaskėlės (*Saxifraga hirculus*) apsaugos 2021–2022 m. veiksmų plano“ (toliau – Veiksmų planas) sprendiniais.

Projekto keitimo tikslas – suprojektuoti gamtotvarkos priemones, skirtas išsaugoti *pelkinės uolaskėlės (Saxifraga hirculus)* populiacijos palankią apsaugos būklę teritorijoje, numatytoje Veiksmų plano sprendiniuose.

Veiksmų plano tikslui pasiekti keliami uždaviniai:

- biotechninėmis priemonėmis atkurti pelkinės uolaskėlės palankią buveinės būklę;
- stebėti taikytų Veiksmų plano priemonių poveikį pelkinės uolaskėlės populiacijos būklei.

Miškotvarkos projekto keitime, atsižvelgiant į Veiksmų plano sprendinius, buveinės būklei pagerinti numatytos šios priemonės:

- medžių pjovimas ir šalinimas;
- krūmų ir medžių kirtimas ir šalinimas;
- nendrių ir kitų žolinių augalų pjovimas ir šalinimas.

Šių priemonių įgyvendinimui Kurtuvėnų girininkijos 117 kvartalo 2 taksaciniame sklype ir 436 kvartalo 114 sklype suprojektuoti biologinės įvairovės palaikymo kirtimai. Bendras šiais kirtimais apimamas plotas – 0,53 ha, iškertamas tūris – apie 4 m^3.

TURINYS

ĮVADAS	4
1. TERITORIJOS CHARAKTERISTIKA	5
2. PROJEKTUOJAMOS GAMTOTVARKOS PRIEMONĖS	7
GRAFINĖ DALIS	9
PRIEDAS. Pabijočių botaninio - zoologinio draustinio pelkinės uolaskėlės (Saxifraga hirculus) apsaugos 2021–2022 m. veiksmų planas	11
PROCEDŪRŲ DOKUMENTAI	23

ĮVADAS

Svarbiausi miškų ūkio tikslai, šalia kitų, yra šie: miško išteklių išsaugojimas ir gausinimas vadovaujantis visuotinai pripažintais tvaraus ir subalansuoto miškų ūkio principais, visuomenės informavimas apie urėdijos miškus, jų būklę ir tvarkymą, racionalus, miškų ekosistemų tvarumo užtikrinimas, biologinės įvairovės išsaugojimas ir gausinimas, ūkininkavimo saugomų teritorijų miškuose reglamentavimas pagal šių teritorijų tikslus bei uždavinius.

VĮ Valstybinių miškų urėdijos Šiaulių regioninio padalinio (iki 2018 m. sausio 8 d. buvusios VĮ Šiaulių miškų urėdijos) (šiuo metu - Kuršėnų regioninis padalinys) vidinės miškotvarkos projektas buvo patvirtintas 2018 m. kovo 9 d. Lietuvos Respublikos aplinkos ministro įsakymu Nr. D1-181 „Dėl valstybės įmonės Valstybinių miškų urėdijos Mažeikių, Joniškio, Šiaulių, Tytuvėnų regioninių padalinių vidinės miškotvarkos projektų patvirtinimo“.

Vidinės miškotvarkos projekto keitimas vykdomas vadovaujantis Vidinės miškotvarkos projektų rengimo taisyklių, patvirtintų Lietuvos Respublikos aplinkos ministro 2006 m. rugsėjo 1 d. įsakymu Nr. D1-406 (LR Aplinkos ministro 2021 m. rugsėjo 9 d. įsakymo Nr. D1-524 redakcija) 40.10 punktu – *reikia papildomai suprojektuoti ar patikslinti apsaugos ir (ar) tvarkymo priemones saugomoms rūšims ar Europos bendrijos svarbos buveinėms*. Keičiama VĮ Kuršėnų miškų urėdijos vidinės miškotvarkos projekto sudedamoji dalis - Gamtosauginių priemonių planas, jį papildant *„Pabijočių botaninio - zoologinio draustinio pelkinės uolaskėlės (Saxifraga hirculus) apsaugos 2021–2022 m. veiksmų plano (toliau – Veiksmų planas)* sprendiniais. Veiksmų planas buvo patvirtintas Valstybinės saugomų teritorijų tarnybos prie Lietuvos Respublikos aplinkos ministerijos direktoriaus 2021 m. rugsėjo 15 d. įsakymu Nr. V-182.

Šio vidinės miškotvarkos projekto keitimo tikslas – suprojektuoti gamtotvarkos priemones, skirtas išsaugoti pelkinės uolaskėlės (Saxifraga hirculus) populiacijos palankią apsaugos būklę teritorijoje, numatytoje Veiksmų plano sprendiniuose.

Rengiant šį vidinės miškotvarkos projekto keitimą, dabartinės patvirtintos kirtimų normos nebus keičiamos.

1. TERITORIJOS CHARAKTERISTIKA

Pabijočių botaninio - zoologinio draustinio pelkinės uolaskėlės (*Saxifraga hirculus*) apsaugos 2021–2022 m. veiksmų plano teritorija yra Šiaulių rajono savivaldybėje, Bubių seniūnijoje ir Kelmės rajono savivaldybėje, Kukečių seniūnijoje, Kunigiškės k. apylinkėse. Teritorija išsidėsčiusi Kurtuvėnų regioniniame parke, Pabijočių botaniniame-zoologiniame draustinyje, tarpinėje pelkėje tarp Lygės ir Kumpės ežerų, VĮ Valstybinių miškų urėdijos (toliau – VMU) Kuršėnų regioninio padalinio Kurtuvėnų girininkijos 117 ir 436 miško kvartaluose (1 pav.). Teritorijos plotas – 0,53 ha.

Teritorija patenka į Kurtuvėnų regioninio parko, įsteigto Respublikos Aukščiausiosios Tarybos 1992 m. rugsėjo 24 dienos nutarimu Nr. I-2913 „Dėl regioninių parkų ir draustinių įsteigimo“, konservacinio prioriteto funkcinę zoną – Pabijočių botaninį - zoologinį draustinį, kurio ribos patvirtintos Lietuvos Respublikos Vyriausybės 2009 m. lapkričio 18 d. nutarimu Nr. 1519 „Dėl Kurtuvėnų regioninio parko ir jo zonų ribų plano patvirtinimo“ ir kuris yra įtrauktas į Lietuvos Respublikos Saugomų teritorijų arba jų dalių, kuriose yra buveinių apsaugai svarbių teritorijų, sąrašą, patvirtintą Lietuvos Respublikos Vyriausybės 2009 m. kovo 4 d. nutarimu Nr. 192 „Dėl Lietuvos Respublikos Saugomų teritorijų arba jų dalių, kuriose yra buveinių apsaugai svarbių teritorijų, sąrašo patvirtinimo“. Kurtuvėnų regioninio parko Pabijočių botaninio - zoologinio draustinio ribos sutampa su buveinių apsaugai svarbia teritorija – Lygė (LTSIA0001), kuri priskirta Europos ekologiniam tinklui „Natura 2000“ ir yra įtraukta į Buveinių apsaugai svarbių teritorijų sąrašą, patvirtintą Lietuvos Respublikos aplinkos ministro 2018 m. balandžio 19 d. įsakymu Nr. D1-317 „Dėl buveinių apsaugai svarbių teritorijų nustatymo“.

Teritorijos teisinį statusą, svarbą ir galiojančius veiklos apribojimus nustatančių teisės aktų detalesnis aptarimas pateikiamas Veiksmų plano skyrelyje “Teritorijos teisinis statusas ir svarba“.

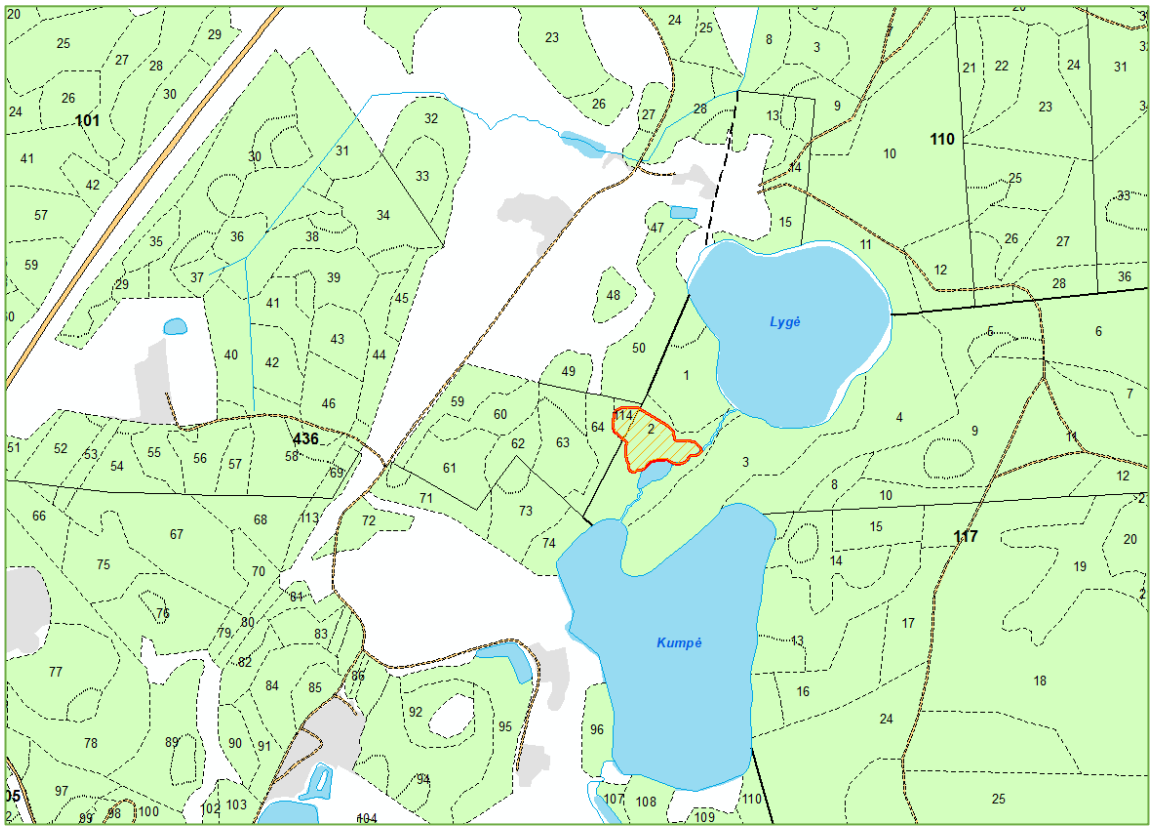

1 pav. Projektuojama teritorija – Kurtuvėnų girininkijos 436 ir 117 kv. dalys

1 lentelė. Taksacinių sklypų charakteristika

Taksoraštis

Kv. Nr.	Skl. Nr. / Nuosav	Plotas, ha	Medyno: ardas	Medyno: sudėtis	Medžių rūšių: amžius, m	Medžių rūšių: aukštis, m	Medžių rūšių: skersmuo, cm	Skalsumas	Skerspločių suma	Tūris, m3: 1 ha	Tūris, m3: sklype	Tūris, m3: sudėtinės m.r.	Kilmė	Bonitetas / Selek. grupė	Miškų grupė, pogrup.	Augavietė / Miško tipas	Projektuota ūkinė priemonė
			Šiaulių miškų urėdija/Kurtuvėnų girininkija														
117	2 valst.	1,3	Pelkė													Pc	
			Kurtuvėnų regioninis parkas. Pabijočių botaninis-zoologinis draustinis. BAST Lygė. Draustinių miškai.														
	Iš viso	1,3 ha.	Medynų tūris 0m3, pagal medžių rūšis: .														
436	114 valst.	0,1	Pelkė													Pc	
			Kurtuvėnų regioninis parkas. Pabijočių botaninis-zoologinis draustinis. BAST Lygė. Draustinių miškai.														
	Iš viso	0,1 ha.	Medynų tūris 0m3, pagal medžių rūšis: .														

2. PROJEKTUOJAMOS GAMTOTVARKOS PRIEMONĖS

Pelkinė uolaskėlė teritorijoje aptinkama maždaug 5 m^2 plote, kuriame suskaičiuota ne daugiau kaip 20 individų. Yra tikimybė, kad teritorijoje yra daugiau augalų, tačiau dėl pelkėje augančių tankių nendrynų rūšį pastebėti labai sudėtinga. Ankstesnių duomenų apie pelkinės uolaskėlės buvimą teritorijoje nėra, pirmą kartą ji užregistruota 2015 m. Daugiausiai neigiamos įtakos pelkinei uolaskėlei turi spartus tarpinės pelkės apaugimas krūmais ir tankiais nendrynais. Pelkinės uolaskėlės populiacija Pabijočių botaniniame - zoologiniame draustinyje labai svarbi, nes yra viena iš nedaugelio šiaurėje Lietuvos dalyje likusių rūšies populiacijų.

Veiksmų plano tikslui pasiekti keliami uždaviniai:

- biotechninėmis priemonėmis atkurti pelkinei uolaskėlei palankią buveinės būklę;
- stebėti taikytų Veiksmų plano priemonių poveikį pelkinės uolaskėlės populiacijos būklei.

Veiksmų planas buveinės būklei pagerinti numato šias priemones:

1. medžių pjovimas ir šalinimas;
2. krūmų ir medžių kirtimas ir šalinimas;
3. nendrių ir kitų žolinių augalų pjovimas ir šalinimas.

Šių priemonių įgyvendinimui projektuojami biologinės įvairovės palaikymo kirtimai (2 lentelė). Vadovaujantis Miško kirtimų taisyklėmis, patvirtintomis Lietuvos Respublikos aplinkos ministro 2010 m. sausio 27 d. įsakymu Nr. D1-79 „Dėl Miško kirtimų taisyklių patvirtinimo“, biologinės įvairovės palaikymo miško kirtimai skirti miškuose augančių uogienojų ir vaistinių augalų apšvietimo sąlygų reguliavimui, saugomų rūšių ir (arba) Europos bendrijos svarbos gyvūnų ir augalų rūšių ir jų buveinių sąlygų pagerinimui, Europos bendrijos svarbos buveinių atkūrimui arba joms būdingos miško struktūros palaikymui, medžiojamųjų gyvūnų mitybos sąlygų pagerinimui, vandens telkinių pakrančių apaugimo reguliavimui, pelkių, smėlynų ir kitų plotų saugojimui nuo apaugimo sumedėjusia augalija ir kitoms gamtotvarkos priemonėms, numatytoms gamtotvarkos, saugomų teritorijų tvarkymo, saugomų rūšių apsaugos, invazinių rūšių gausos reguliavimo veiksmų planuose, projektuose ar medžioklėtvarkos projektuose ir integruotoms į vidinės miškotvarkos projektus.

Veiksmų plano detalus priemonių ir jų lokalizacijos bei įgyvendinimo eigos aprašymas pateikiamas Veiksmų plano 3 skyriuje „Pelkinės uolaskėlės veiksmų plano

priemonių įgyvendinimo planas“.

2 lentelė. Projektuojami biologinės įvairovės palaikymo kirtimai

Kvar-talas	Skly-pas	Sklypo plotas, ha	Kertamas plotas, ha	Iškertamas medienos tūris tvarkymo plote, m^3	Apibūdinimas, pastabos
117	2	1,3	0,44	3	Vykdomos Veiksmų plano priemonės Nr. 1.1; 1.2: Medžių ir krūmų kirtimas ir šalinimas. Detalus kirtimų apibūdinimas bei kertamų krūmų tūriai pateikiami Veiksmų plano 3 skyriuje (žr. prieduose).
436	114	0,1	0,09	1	
Iš viso:			**0,53**	**4**	



2 pav. Teritorija, kurioje numatytos tvarkymo priemonės (Kurtuvėnų girininkijos 117 kv. 2 skl.)

GRAFINĖ DALIS

VĮ VALSTYBINIŲ MIŠKŲ URĖDIJOS KURŠĖNŲ REGIONINIS PADALINYS
KURTUVĖNŲ GIRININKIJA

PROJEKTUOJAMI BIOLOGINĖS ĮVAIROVĖS PALAIKYMO KIRTIMAI

M 1 : 5000

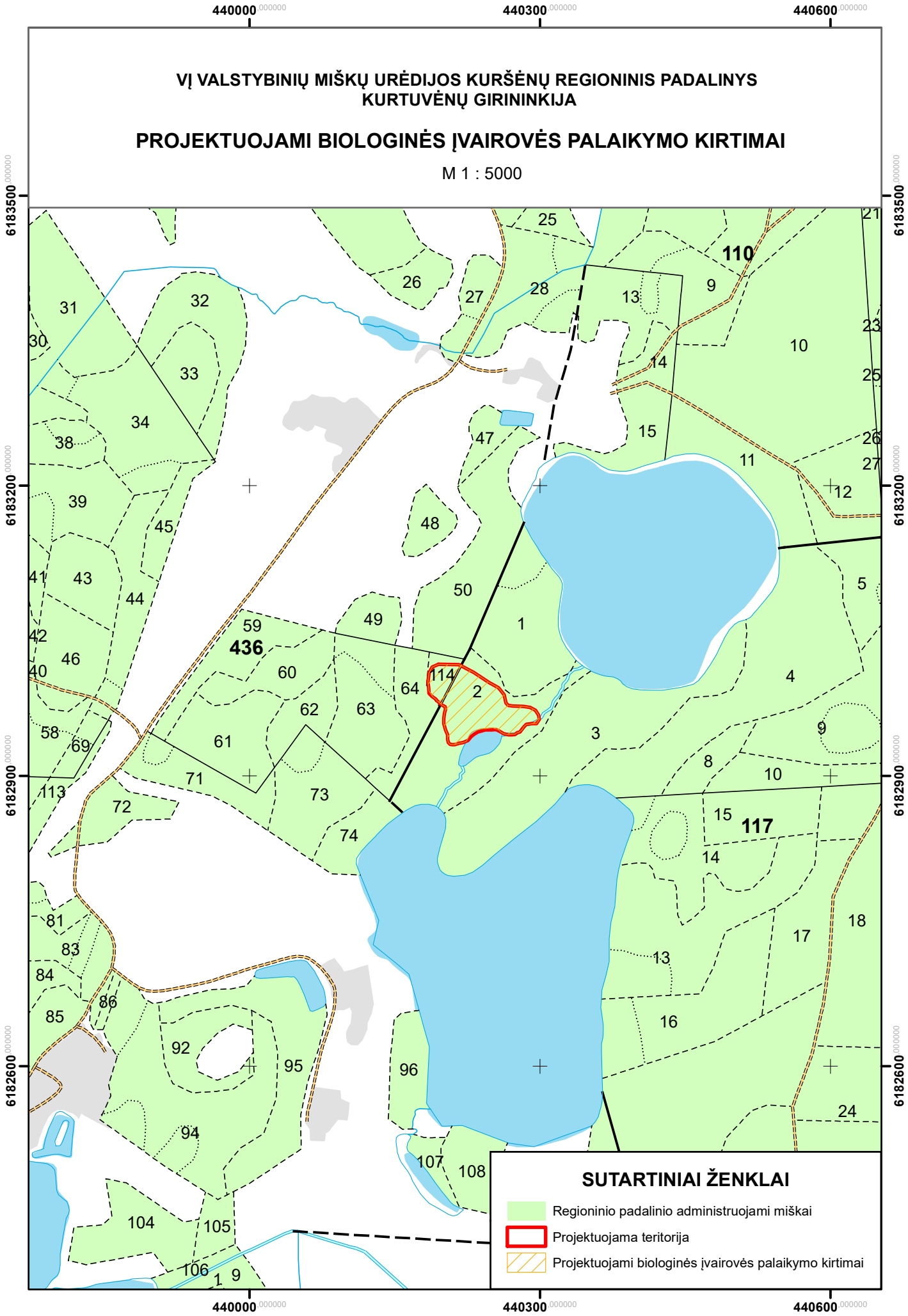

PRIEDAS.

Pabijočių botaninio - zoologinio draustinio pelkinės uolaskėlės (*Saxifraga hirculus*) apsaugos 2021–2022 m. veiksmų planas

PATVIRTINTA
Valstybinės saugomų teritorijų
tarnybos prie Lietuvos Respublikos
aplinkos ministerijos direktoriaus
2021 m. rugsėjo 15 d. įsakymu Nr. V-182

PABIJOČIŲ BOTANINIO-ZOOLOGINIO DRAUSTINIO PELKINĖS UOLASKĖLĖS (*SAXIFRAGA HIRCULUS*) APSAUGOS 2021–2022 M. VEIKSMŲ PLANAS

I SKYRIUS
PELKINĖS UOLASKĖLĖS TERITORIJOS BŪKLĖS APRAŠYMAS IR ĮVERTINIMAS

Pelkinės uolaskėlės teritorijos padėtis, jos ribos ir užimamas plotas

1. Pabijočių botaninio - zoologinio draustinio pelkinės uolaskėlės (*Saxifraga hirculus*) apsaugos 2021–2022 m. veiksmų plano (toliau – Veiksmų planas) teritorija (toliau – teritorija) yra Šiaulių rajono savivaldybėje, Bubių seniūnijoje ir Kelmės rajono savivaldybėje, Kukečių seniūnijoje, apie 6 km į pietus nuo Kurtuvėnų miestelio, Kunigiškės k. apylinkėse (1 pav.). Teritorija išsidėsčiusi Kurtuvėnų regioniniame parke, Pabijočių botaniniame-zoologiniame draustinyje, tarpinėje pelkėje tarp Lygės ir Kumpės ežerų, VĮ Valstybinių miškų urėdijos (toliau – VMU) Kuršėnų regioninio padalinio Kurtuvėnų 117 ir 436 kvartaluose (2 pav.). Teritorijos centro koordinatės: X 6182977, Y 440226 (LKS-94 sistemoje). Teritorijos plotas – 0,53 ha.

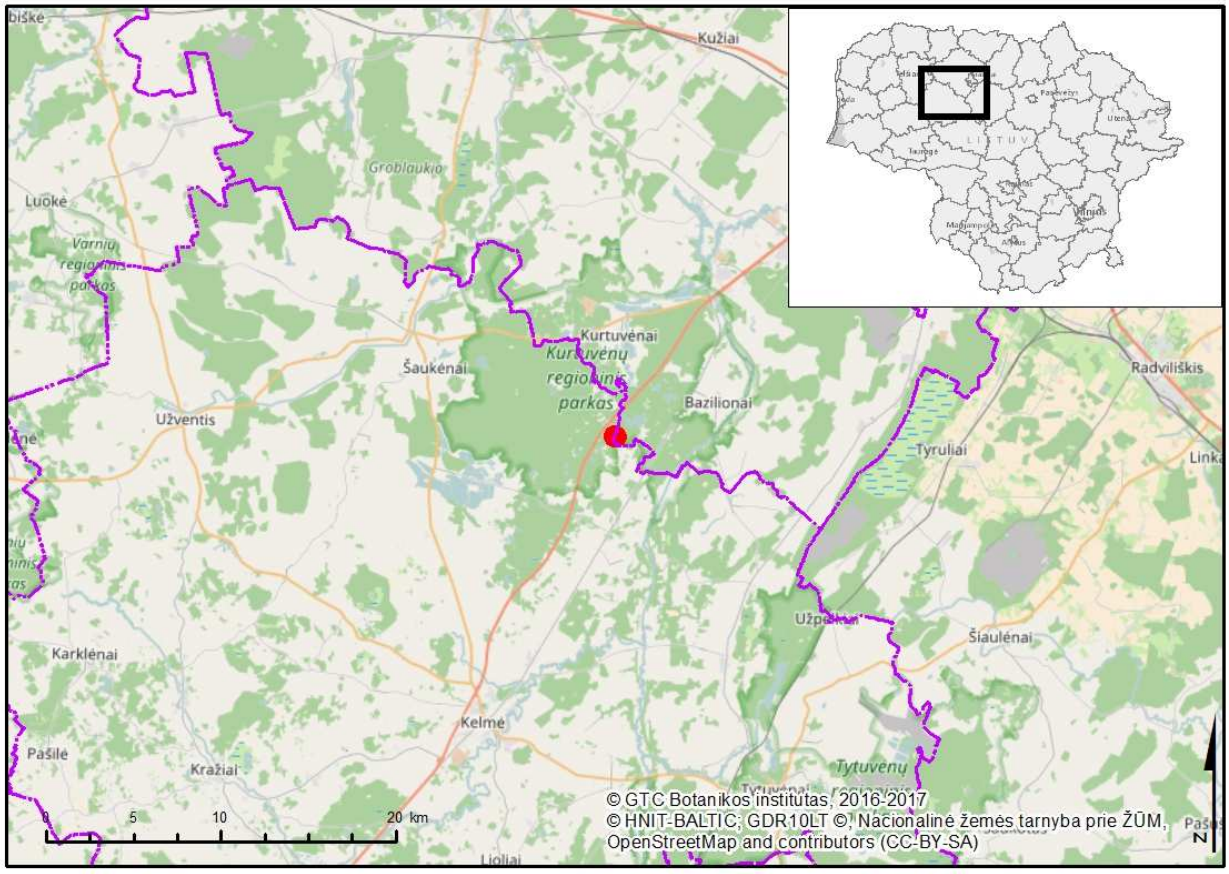

1 pav. Teritorijos padėtis Lietuvoje ir administraciniame vienete.

Teritorijos teisinis statusas ir svarba

2. Teritorija patenka į Kurtuvėnų regioninio parko, įsteigto Respublikos Aukščiausiosios Tarybos 1992 m. rugsėjo 24 dienos nutarimu Nr. I-2913 „Dėl regioninių parkų ir draustinių įsteigimo“, konservacinio prioriteto funkcinę zoną – Pabijočių botaninį - zoologinį draustinį, kurio ribos patvirtintos Lietuvos Respublikos Vyriausybės 2009 m. lapkričio 18 d. nutarimu Nr. 1519 „Dėl Kurtuvėnų regioninio parko ir jo zonų ribų plano patvirtinimo“ ir kuris yra įtrauktas į Lietuvos Respublikos Saugomų teritorijų arba jų dalių, kuriose yra buveinių apsaugai svarbių teritorijų, sąrašą, patvirtintą Lietuvos Respublikos Vyriausybės 2009 m. kovo 4 d. nutarimu Nr. 192 „Dėl Lietuvos Respublikos Saugomų teritorijų arba jų dalių, kuriose yra buveinių apsaugai svarbių teritorijų, sąrašo patvirtinimo“. Kurtuvėnų regioninio parko Pabijočių botaninio - zoologinio draustinio ribos sutampa su buveinių apsaugai svarbia teritorija – Lygė (LTSIA0001), kuri priskirta Europos ekologiniam tinklui „Natura 2000“ ir yra įtraukta į Buveinių apsaugai svarbių teritorijų sąrašą, patvirtintą Lietuvos Respublikos aplinkos ministro 2018 m. balandžio 19 d. įsakymu Nr. D1-317 „Dėl buveinių apsaugai svarbių teritorijų nustatymo“. Buveinių apsaugai svarbios teritorijos ribos ir gamtinių buveinių ribos pateiktos įsakymo 45 priede.

3. Teritorijos teisinį statusą, svarbą ir galiojančius veiklos apribojimus nustato šie teisės aktai:

– Lietuvos Respublikos aplinkos apsaugos įstatyme ir Lietuvos Respublikos administracinių nusižengimų kodekse numatyta atsakomybė už saugomų teritorijų apsaugos ir naudojimo režimo pažeidimus;

– Lietuvos Respublikos saugomų gyvūnų, augalų ir grybų rūšių įstatyme nustatyti draudimai kenkti saugomų rūšių buveinėms bei iš dalies reglamentuota jų apsauga;

– Lietuvos Respublikos statybos įstatyme nustatytos asmenų teisės ir pareigos statant statinius saugomose teritorijose ir atsakomybė už savavališkas statybas saugomose teritorijose;

– Lietuvos Respublikos teritorijų planavimo įstatyme numatytos pareigos laikytis teritorinio planavimo dokumentų nuostatų;

– Lietuvos Respublikos saugomų teritorijų įstatyme, Lietuvos Respublikos specialiųjų žemės naudojimo sąlygų įstatyme, Gamtinių ir kompleksinių draustinių nuostatuose, patvirtintuose Lietuvos Respublikos Vyriausybės 2008 m. balandžio 2 d. nutarimu Nr. 318 „Dėl gamtinių ir kompleksinių draustinių nuostatų patvirtinimo“, nustatyti veiklos draustiniuose, miško paskirties žemėje ir kitose gamtos apsaugai svarbiose teritorijose ribojimai ir ypatumai;

– Bendruosiuose buveinių ar paukščių apsaugai svarbių teritorijų nuostatuose, patvirtintuose Lietuvos Respublikos Vyriausybės 2004 m. kovo 15 d. nutarimu Nr. 276 „Dėl Bendrųjų buveinių ar paukščių apsaugai svarbių teritorijų nuostatų patvirtinimo“, nustatytos būtinos apsaugos priemonės buveinių ir paukščių apsaugai svarbioms teritorijoms;

– Lietuvos Respublikos miškų įstatyme, Miško kirtimų taisyklėse, patvirtintose Lietuvos Respublikos aplinkos ministro 2010 m. sausio 27 d. įsakymu Nr. D1-79 „Dėl Miško kirtimų taisyklių patvirtinimo“, nustatytas ūkinės veiklos miškuose režimas pagal nustatytas miškų grupes;

– Saugomų teritorijų tipiniuose apsaugos reglamentuose, patvirtintuose Lietuvos Respublikos Vyriausybės 2004 m. rugpjūčio 19 d. nutarimu Nr. 996 „Dėl Saugomų teritorijų tipinių apsaugos reglamentų patvirtinimo“, Kurtuvėnų regioninio parko nuostatuose, patvirtintuose Lietuvos Respublikos Vyriausybės 1999 m. balandžio 29 d. nutarimu Nr. 490 „Dėl regioninių parkų nuostatų patvirtinimo“, Kurtuvėnų regioninio parko apsaugos reglamente, patvirtintame Lietuvos Respublikos aplinkos ministro 2002 m. rugpjūčio 10 d. įsakymu Nr. 418 „Dėl Kurtuvėnų regioninio parko apsaugos reglamento patvirtinimo“, Kurtuvėnų regioninio parko tvarkymo plane, patvirtintame Lietuvos Respublikos aplinkos ministro 2010 m. sausio 12 d. įsakymu Nr. D1-26 „Dėl Kurtuvėnų regioninio parko tvarkymo plano patvirtinimo“, nustatyti teritorijos apsaugos, tvarkymo ir naudojimo reikalavimai ir ypatumai. Teritorija patenka į ekosistemų apsaugos miškų išsaugančio (konservacinio) ūkininkavimo kraštovaizdžio tvarkymo zoną.

Teritorijoje esanti pelkinės uolaskėlės populiacija svarbi genetinės įvairovės ir fitogeografiniu požiūriu, nes tai viena iš trijų Kurtuvėnų regioniniame parke išlikusių rūšies populiacijų. Pelkėje aptikta nedidelė, iki 20 augalų grupė, tačiau individų gali būti ir kitose pelkės dalyse. Rūšiai tinkamų

buveinių teritorijoje labai mažai dėl pelkėje išplitusių tankių nendrynų ir apaugimo krūmais bei medžiais.

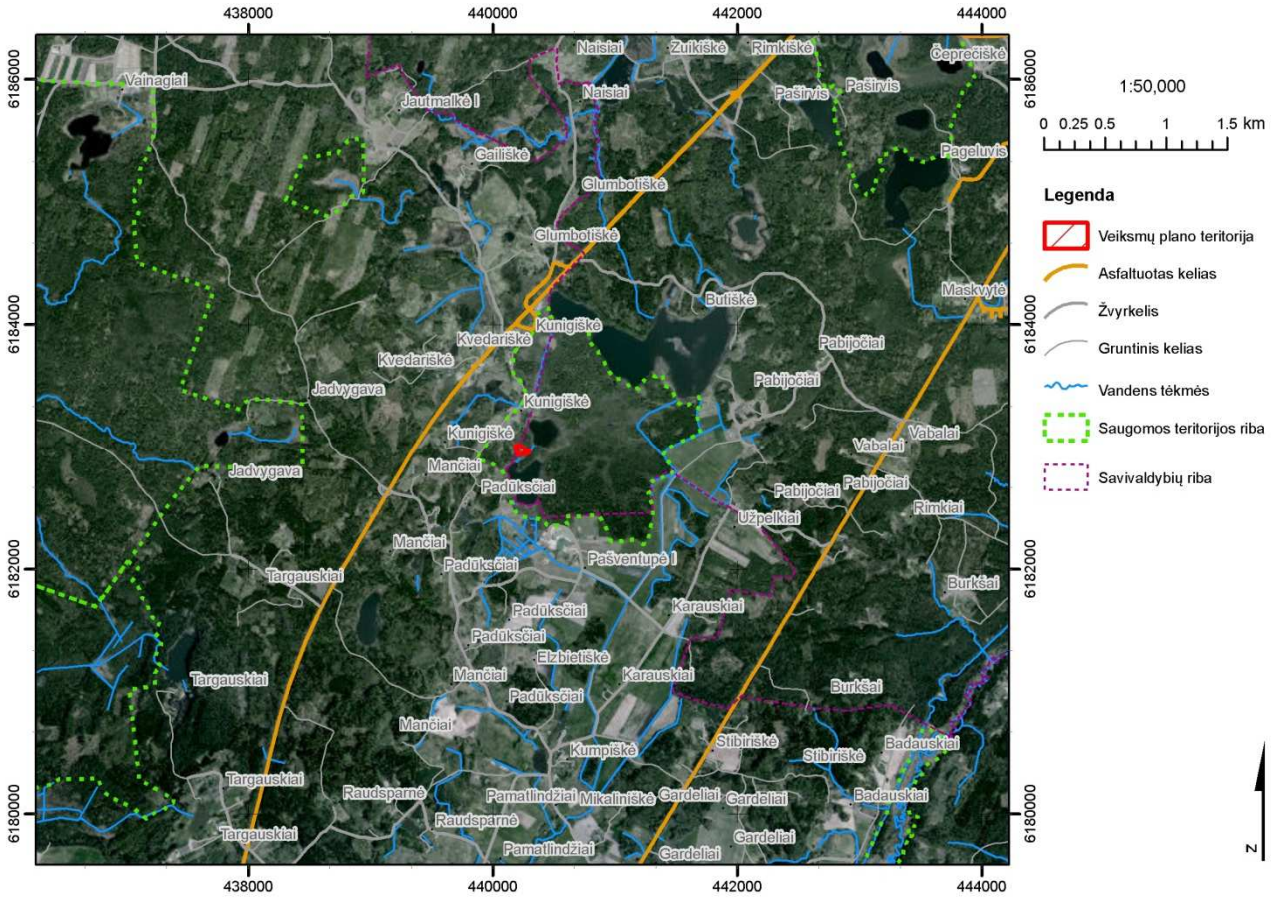

2 pav. Teritorijos padėtis Kurtuvėnų regioniniame parke.

Teritorijos fizinės - geografinės sąlygos

4. Klimato sąlygos. Pagal Lietuvos klimatinį zonavimą teritorija priklauso Vidurio žemumos klimato rajonui. Per metus šiose vietovėse iškrenta 550–600 mm kritulių, iš jų – 150–200 mm šaltuoju metų laiku, ir 400–450 mm – šiltuoju metų laiku. Bendroji saulės radiacija vidutiniškai siekia 85 kcal/cm^2 per metus. Vidutinė metinė temperatūra yra +6,5°C. Paros vidurinė temperatūra aukščiau 0 °C pakyla kovo pabaigoje, o žemiau 0 °C temperatūra nukrinta lapkričio pabaigoje. Minimali oro temperatūra žiemą siekia -24–23 °C.

5. Geologinės ir geomorfologinės ypatybės. Teritorija yra šiaurvakarinėje šalies dalyje, Žemaičių aukštumoje, Rytų Žemaičių plynaukštėje, Kelmės mikrorajone, kuris apima abipus Dubysos upės aukštupio nusitęsiančią lygumą su lėkštais reljefo nelygumais.

6. Dirvožemio ypatybės. Teritoriją supantiems plotams būdingi velėniniai-jauriniai vidutiniškai ir stipriai sujaurėję lengvo priemolio ir smulkaus smėlio dirvožemiai, o reljefo pažemėjimuose vyrauja pelkiniai dirvožemiai.

Teritorijos biologinės ypatybės

7. Laukinės augalijos ypatybės. Teritorijoje vyrauja degraduojančios, tankiais nendrynais apaugančios tarpinės pelkės ir liūnai, neatitinkantys Europos Bendrijos svarbos buveinių kriterijų. Be pelkinės uolaskėlės teritorijoje dar aptinkamas dvilapis purvuolis (*Liparis loeselii*), kuris kaip ir

pelkinė uolaskėlė, įrašytas į 1992 m. gegužės 21 d. Tarybos direktyvos 92/43/EEB dėl natūralių buveinių ir laukinės faunos bei floros apsaugos (OL *2004 m. specialusis leidimas*, 15 skyrius, 2 tomas, p. 102), su paskutiniais pakeitimas, padarytais 2013 m. gegužės 13 d. Tarybos direktyva 2013/17/ES (OL 2013 L 158, p. 193), II priedą „Bendrijos svarbos gyvūnų ir augalų rūšys, kurių apsaugai reikia steigti specialias saugomas teritorijas“. Saugomų rūšių informacinėje sistemoje (SRIS) nurodoma, kad teritorijoje taip pat aptinkama raudonoji gegūnė (*Dactylorhiza incarnata*), gelsvoji gegūnė (*Dactylorhiza ochroleuca*), siauralapė gegūnė (*Dactylorhiza traunsteineri*), kurios įrašytos į Lietuvos Respublikos saugomų gyvūnų, augalų ir grybų rūšių sąrašą, patvirtintą Lietuvos Respublikos aplinkos ministro 2003 m. spalio 13 d. įsakymu Nr. 504 „Dėl Lietuvos Respublikos saugomų gyvūnų, augalų ir grybų rūšių sąrašo patvirtinimo“.

Pelkinė uolaskėlė teritorijoje aptinkama maždaug 5 m^2 plote, kuriame suskaičiuota ne daugiau kaip 20 individų. Yra tikimybė, kad teritorijoje yra daugiau augalų, tačiau dėl pelkėje augančių tankių nendrynų rūšį pastebėti labai sudėtinga. Ankstesnių duomenų apie pelkinės uolaskėlės buvimą teritorijoje nėra, pirmą kartą ji užregistruota 2015 m. Daugiausiai neigiamos įtakos pelkinei uolaskėlei turi spartus tarpinės pelkės apaugimas krūmais ir tankiais nendrynais. Pelkinės uolaskėlės populiacija Pabijočių botaniniame - zoologiniame draustinyje labai svarbi, nes yra viena iš nedaugelio šiaurėje Lietuvos dalyje likusių rūšies populiacijų.

8. Laukinės gyvūnijos ypatybės. Duomenų apie tvarkomame plote esančią laukinę gyvūniją nėra.

Žemės ir gamtos išteklių nuosavybė ir naudojimas teritorijoje

9. Esamos žemėvaldos: visa teritorija yra valstybei nuosavybės teise priklausanti miško paskirties žemė, kurią patikėjimo teise valdo VĮ VMU Kuršėnų regioninis padalinys. Teritorija priskirta Kurtuvėnų girininkijai.

10. Žemės ūkio veikla teritorijoje ir jos aplinkoje nevykdoma.

11. Miško ištekliai ir ūkininkavimas teritorijos miškuose: teritorija patenka į II grupės (specialiosios paskirties) A pogrupio – ekosistemų apsaugos miškus, kuriuose ūkininkavimo tikslas yra išsaugoti arba atkurti miško ekosistemas ar atskirus jų komponentus. Teritorijoje šiuo metu jokie miško kirtimai nevykdomi ir nenumatoma jų vykdyti.

12. Rekreacinė veikla teritorijoje nevykdoma.

13. Žvejyba ir medžioklė įtakos teritorijai neturi.

14. Kiti vandens telkinių naudojimo būdai: teritorijoje ir šalia teritorijos esančiuose vandens telkiniuose kita vandens telkinių naudojimo veikla nepastebėta.

15. Naudingųjų iškasenų gavyba teritorijoje nevyksta ir ją vykdyti nenumatoma.

16. Kita gamtos išteklių naudojimo veikla: jokia kita gamtos išteklių naudojimo veikla teritorijoje nevykdoma.

Teritorijos socialiniai ir ekonominiai aspektai

17. Teritorija ekonominiu požiūriu nėra reikšminga, nes miškų ūkis nevykdomas. Socialiniu požiūriu teritorija nėra reikšminga, nes ji netinkama rekreacijai ar kitokiai veiklai.

II SKYRIUS
PELKINĖS UOLASKĖLĖS VEIKSMŲ PLANO TIKSLAI IR UŽDAVINIAI

18. Veiksmų plano tikslas – išsaugoti pelkinės uolaskėlės populiacijos palankią apsaugos būklę teritorijoje.

19. Veiksmų plano tikslui pasiekti keliami uždaviniai:

19.1. biotechninėmis priemonėmis atkurti pelkinei uolaskėlei palankią buveinės būklę;

19.2. stebėti taikytų Veiksmų plano priemonių poveikį pelkinės uolaskėlės populiacijos būklei.

III SKYRIUS
PELKINĖS UOLASKĖLĖS VEIKSMŲ PLANO PRIEMONIŲ ĮGYVENDINIMO PLANAS

Veiksmų plano priemonių įgyvendinimo planas

20. Veiksmų plano tikslui pasiekti parengtas Veiksmų plano priemonių įgyvendinimo planas pateiktas 1 lentelėje. Veiksmų plano lėšų poreikio analizė kiekvienai priemonei įgyvendinti pateikta 2 priede.

1 lentelė. Veiksmų plano priemonių įgyvendinimo planas.

Uždavinys	Priemonė	Atsakingas subjektas	Įgyvendinimo laikotarpis	Tvarkymo plotas	Bendras lėšų poreikis, Eur	Galimi finansavimo šaltiniai
1. Biotechninėmis priemonėmis atkurti pelkinei uolaskėlei palankią buveinės būklę	1.1. medžių pjovimas ir šalinimas	VĮ VMU Kuršėnų regioninis padalinys	2021 m. gruodžio – 2022 m. vasario mėn.	Visa teritorija	629,20	Europos Sąjungos fondų lėšos
	1.2. krūmų ir medžių kirtimas ir šalinimas	VĮ VMU Kuršėnų regioninis padalinys	2021 m. gruodžio – 2022 m. vasario mėn.	Visa teritorija	1628,00	Europos Sąjungos fondų lėšos
	1.3. nendrių ir kitų žolinių augalų pjovimas ir šalinimas	VĮ VMU Kuršėnų regioninis padalinys	2021 ir 2022 m. rugpjūčio - spalio mėn.	Visa teritorija	3138,50	Europos Sąjungos fondų lėšos
2. Stebėti taikytų Veiksmų plano priemonių poveikį pelkinės uolaskėlės populiacijos būklei	2.1. įvertinti pelkinės uolaskėlės populiacijos dydį ir struktūrą	Viešąjį pirkimą laimėjęs asmuo*	2022 m. rugpjūčio mėn.	Visa teritorija	431,20	Europos Sąjungos fondų lėšos
				Iš viso:	**5826,90**	

* Čia ir toliau tekste viešąjį pirkimą laimėjęs asmuo – fizinis ar juridinis asmuo, kitos organizacijos ir jų padaliniai ar tokių asmenų grupė.

21. Veiksmų plano priemonių aprašymas. Priemonėms įgyvendinti numatytos išpjauti medienos, žabų ir kitų kirtimo atliekų tūris apskaičiuotas pagal Apvaliosios medienos bei nenukirsto miško matavimo ir tūrio nustatymo taisykles, patvirtintas Lietuvos Respublikos aplinkos ministro 2002 m. gruodžio 10 d. įsakymu Nr. 631 „Dėl apvaliosios medienos bei nenukirsto miško matavimo ir tūrio nustatymo taisyklių patvirtinimo“. Įgyvendinant priemones Nr. 1.1–1.3, darbus organizuoti ir prižiūrėti jų įgyvendinimą bei Veiksmų plano nuostatų laikymąsi privalo rūšies apsaugą išmanantis specialistas, kurio kvalifikacija turi būti patvirtinta darbo patirtimi ir (ar) ataskaitomis ir pan.:

21.1. medžių pjovimas ir šalinimas. Pelkinei uolaskėlei būdingos atviros, medžiais neapaugusios buveinės. Sparčiai augantys medžiai ir didėjantis jų projekcinis padengimas rodo nepalankius pelkinės uolaskėlės buveinės būklės pokyčius. Norint pagerinti ir atkurti palankią buveinių būklę, būtina kirsti ir šalinti buveinėje esančius medžius. Šiuo metu vidutinis medžių ardo projekcinis padengimas teritorijoje sudaro apie 4 proc. Pelkinės uolaskėlės buveinėje medžių ardo padengimas turi būti ne daugiau kaip 1 proc., bet geriausia, kai buveinėje medžių iš viso nėra. Įgyvendinant šią priemonę medžiai teritorijoje turi būti pjaunami motopjūklu žiemą, tik susidarius ilgalaikei sniego dangai ir (arba) nuolatiniam įšalui (išskyrus, kai tokios sąlygos priemonės įgyvendinimo metais nesusidaro), kuo arčiau žemės paviršiaus, kad liktų ne aukštesni kaip 5 cm (geriausia nupjauti sulig žemės paviršiumi) kelmai. Nupjauti medžiai su visomis nenugenėtomis šakomis turi būti pašalinami iš teritorijos ir Pabijočių botaninio - zoologinio draustinio. Sukrauti į krūvas ir palikti arba deginti nukirstus medžius ir šakas teritorijoje ir gretimuose draustinių gamtinių buveinių plotuose draudžiama. Nupjautus medžius ir jų šakas laikinai (ne ilgiau kaip 1 mėnesį) galima sandėliuoti už teritorijos ribų esančioje miško aikštelėje. Į teritoriją važiuoti transporto priemonėmis negalima, nes taip galima pakenkti pelkinėms buveinėms. Priemonė įgyvendinama vieną kartą, 2021 m. gruodžio – 2022 m. vasario mėnesiais, visoje teritorijoje, kuri užima 0,53 ha. Teritorijoje turi būti pašalinta apie 50 medžių (juodalksnių, eglių, pušų), kurių kamieno skersmuo yra 10–15 cm, aukštis – 5–8 m. Numatytų išpjauti medžių medienos tūris sudarys apie 4 m^3, šakų tūris – apie 2 m^3;

21.2. krūmų kirtimas ir šalinimas. Palanki pelkinės uolaskėlės buveinės būklė turi būti palaikoma išsaugant atviras, krūmais neapaugusias pelkių buveines. Dėl to būtina šalinti buveinėje jau suvešėjusius krūmus. Šiuo metu teritorijoje bendras krūmų ardo padengimas yra apie 25 proc. Teritorijoje turi būtų pašalinti visi krūmai, blogiausiu atveju jų projekcinis padengimas turi likti ne didesnis kaip 5 proc. Įgyvendinant šią priemonę krūmai turi būti pjaunami motopjūklu arba kertami kirviu žiemą, tik susidarius ilgalaikei sniego dangai ir (arba) nuolatiniam įšalui (išskyrus, kai tokios sąlygos priemonės įgyvendinimo metais nesusidaro). Spygliuočiai krūmai turi būti kertami arba pjaunami paliekant ne aukštesnius kaip 5 cm kelmelius, o lapuočių krūmai turi būti kertami arba pjaunami sulig žemės paviršiumi (ypač alksnių, beržų, karklų, šaltekšnių), kad sekančiais metais jų atžalos būtų lengvai pjaunamos kartu su žoliniais augalais. Nukirsti krūmai turi būti pašalinami (išnešami) iš teritorijos ir Pabijočių botaninio - zoologinio draustinio teritorijos bei sutvarkyti. Sukrauti į krūvas ir palikti arba deginti nukirstus krūmus teritorijoje ir gretimuose draustinių gamtinių buveinių plotuose draudžiama. Nupjautus krūmus laikinai (ne ilgiau kaip 1 mėnesį) galima sandėliuoti už teritorijos ribų esančioje miško aikštelėje. Į teritoriją važiuoti transporto priemonėmis negalima, nes taip galima pakenkti pelkinėms buveinėms. Priemonė įgyvendinama vieną kartą, 2021 m. gruodžio – 2022 m. vasario mėnesiais, visoje teritorijoje, kuri užima 0,53 ha. Tinkamai įgyvendinus priemonę, vėliau krūmų atžalos gali būti pjaunamos kartu su nendrėmis ir kitais žoliniais augalais (įgyvendinant priemonę Nr. 1.3). Teritorijoje turi būti pašalinta apie 9000 krūmų, kurių kamieno skersmuo yra 2–5 cm, aukštis – 2–3 m. Numatytų išpjauti krūmų tūris sudarys apie 27 m^3;

21.3. nendrių ir kitų žolinių augalų pjovimas ir šalinimas. Siekiant išsaugoti pelkinei uolaskėlei palankias buveinės sąlygas, būtina šienauti nendres ir kitus žolinius augalus, kad buveinėje būtų tinkamos apšvietimo sąlygos ir nesusidarytų storas jų liekanų sluoksnis. Įgyvendinant šią priemonę nendrės ir kiti žoliniai augalai turi būti pjaunami dalge arba žoliapjove, tačiau jų negalima smulkinti. Lengvu grėbliu nupjautos nendrės ir kiti žoliniai augalai ir jų liekanos turi būti sugrėbiamos taip, kad nebūtų pažeista pelkės samanų danga. Nupjautos nendrės ir kiti žoliniai augalai turi būti pašalinti (išnešti) iš teritorijos ir Pabijočių botaninio - zoologinio draustinio teritorijos bei sutvarkyti. Sukrauti į krūvas ir palikti arba deginti nupjautas nendres ir kitus žolinius augalus teritorijoje ir gretimuose draustinių gamtinių buveinių plotuose draudžiama. Nupjautas nendres ir kitus žolinius augalus laikinai (ne ilgiau kaip 1 mėnesį) galima sandėliuoti už teritorijos ribų esančioje miško aikštelėje. Į tvarkymo plotą važiuoti transporto priemonėmis negalima, nes taip galima pakenkti pelkinėms buveinėms. Priemonė įgyvendinama du kartus, 2021 ir 2022 m. rugpjūčio - spalio mėnesiais, visoje teritorijoje, kuri užima 0,53 ha. Priemonę įgyvendinant

pirmaisiais Veiksmų plano priemonių įgyvendinimo metais, iš teritorijos turi būti pašalintos ankstesniais metais susidariusios nesuirusios augalų liekanos. Pirmaisiais Veiksmų plano priemonių įgyvendinimo metais teritorijoje susidarys apie 11 t nendrių ir kitų žolinių augalų bei jų liekanų biomasės. Priemonę kartojant antraisiais Veiksmų plano priemonių įgyvendinimo metais, teritorijoje susidarys maždaug 9 t biomasės;

21.4. įvertinti pelkinės uolaskėlės populiacijos dydį ir struktūrą. Pelkinės uolaskėlės populiacijos būklės, dydžio ir sudėties vertinimas turi būti atliekamas kartą per metus rugpjūčio mėnesį. Vertinimo metu turi būti nustatoma pelkinės uolaskėlės buveinės būklė (medžių, krūmų, žolių ir samanų ardų projekcinis padengimas, bendrijos rūšių sudėtis) ir pelkinės uolaskėlės populiacijos sudėtis bei būklė (nustatomas populiacijos tankumas, individų pasiskirstymas pagal brandos grupes, matuojamas individų aukštis, skaičiuojamas palaipų, žiedų ir vaisių skaičius). Pelkinės uolaskėlės populiacijos ir buveinės būklė turi būti vertinama pagal „Europos Bendrijos svarbos rūšių monitoringo metodiką“ (2016; 353–356 p., 6.1–6.3 ir 6.11 priedai). Pelkinės uolaskėlės buveinės būklę, populiacijos dydį ir struktūrą turi vertinti kvalifikuotas botanikas (toliau – ekspertas). Ekspertas privalo turėti saugomų augalų populiacijų ir buveinių būklės vertinimo patirtį. Eksperto kvalifikacija turi būti patvirtinta darbo patirtimi ir (ar) ataskaitomis ir pan. Atlikęs vertinimą ekspertas turi parengti ataskaitą su išsamia pelkinės uolaskėlės populiacijos ir buveinės būklės analize.

Veiksmų plano priemonių lokalizacija

22. Veiksmų plano priemonės vykdomos visoje teritorijoje, kuri yra miško naudmenose, nuosavybės teise priklauso valstybei bei yra valstybinės reikšmės miškų teritorijoje (teritorijos lokalizacijos brėžinys pateiktas 1 priede). Nuo artimiausios vietos, tinkamos pasistatyti transporto priemonę, iki teritorijos reikia eiti apie 100 m. Teritorija užima 0,53 ha, apima mišku neapaugusią VĮ VMU Kuršėnų regioninio padalinio Kurtuvėnų girininkijos 117 kvartalo 3 sklypo dalį ir 436 kvartalo 114 sklypo dalį. Teritorijos centro koordinatės: X 6182977, Y 440226. Visa teritorijoje esanti buveinė yra prastos būklės, apaugusi medžiais, krūmais ir tankiais nendrynais.

IV SKYRIUS
PELKINĖS UOLASKĖLĖS VEIKSMŲ PLANO PRIEMONES ĮGYVENDINANTYS SUBJEKTAI IR JŲ FUNKCIJOS

23. Veiksmų plano priemones įgyvendina viešąjį pirkimą laimėjęs asmuo pagal Veiksmų planą ir viešųjų pirkimų sutartį dėl Veiksmų plano priemonių įgyvendinimo.

V SKYRIUS
PELKINĖS UOLASKĖLĖS VEIKSMŲ PLANO TIKSLINIMAS IR PRIEMONIŲ ĮGYVENDINIMO STEBĖSENA

24. Viešąjį pirkimą laimėjęs asmuo Veiksmų plano priemonių įgyvendinimo metu, atsižvelgdamas į numatytų priemonių įgyvendinimo kliūtis, atsiradusius naujus veiksnius ir grėsmes, teikia pasiūlymus dėl Veiksmų plano priemonių tikslinimo Valstybinei saugomų teritorijų tarnybai prie Aplinkos ministerijos (toliau – VSTT). VSTT sprendžia klausimą dėl Veiksmų plano priemonių pakeitimo.

Ne vėliau kaip per 1 mėnesį po kiekvienos Veiksmų plano priemonės įgyvendinimo termino pabaigos viešąjį pirkimą laimėjęs asmuo teikia priemonės įgyvendinimo ataskaitą VSTT ir Kurtuvėnų regioninio parko direkcijai. Remdamasi šiomis ataskaitomis ir, esant reikalui, faktiniais

priemonių vykdymo patikrinimais, VSTT organizuoja Veiksmų plano priemonių įgyvendinimo stebėseną.

_____

Pabijočių botaninio-zoologinio draustinio pelkinės uolaskėlės (*Saxifraga hirculus*) apsaugos 2021–2022 m. veiksmų plano 1 priedas

VEIKSMŲ PLANO PRIEMONIŲ LOKALIZACIJOS BRĖŽINYS

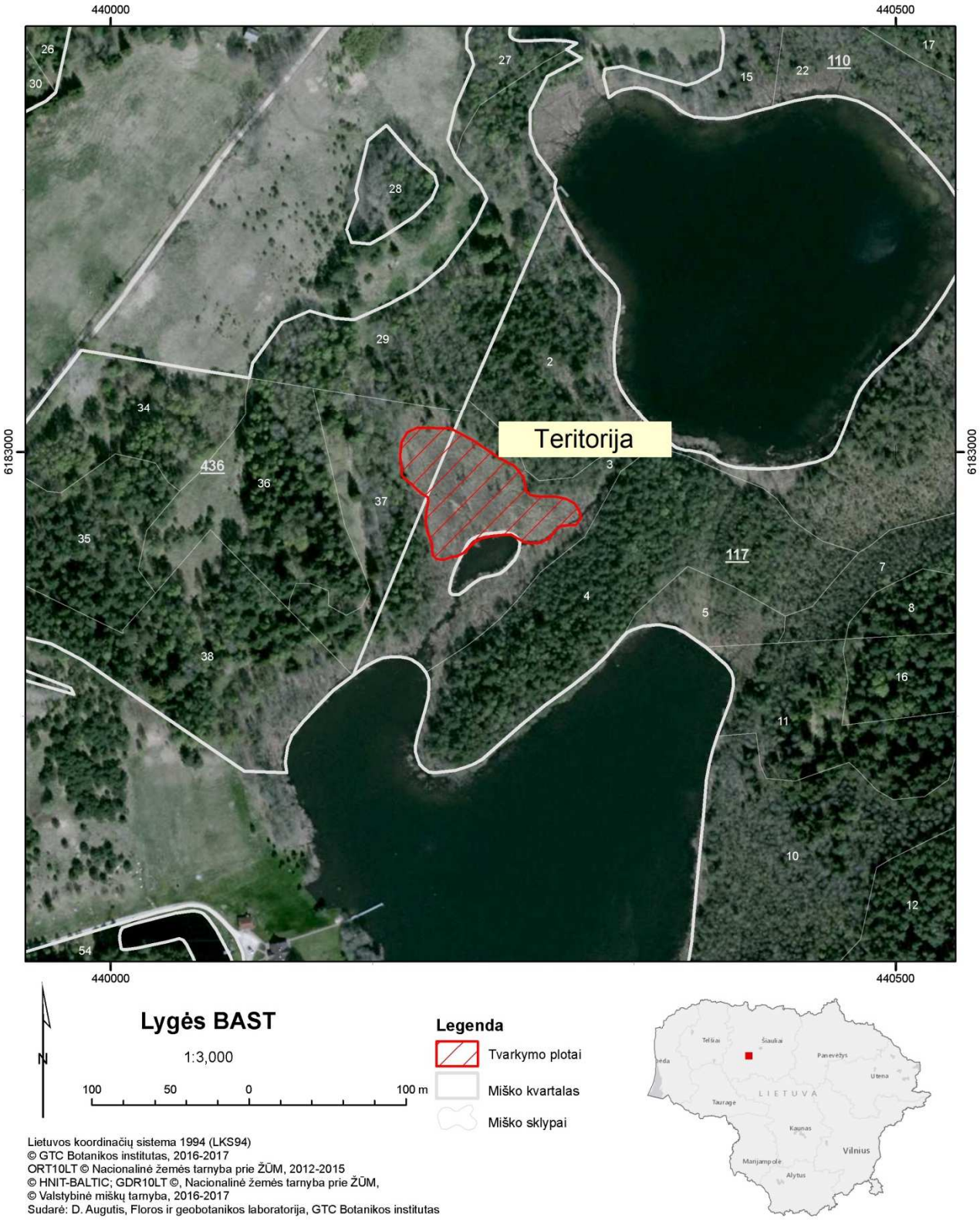

Lietuvos koordinačių sistema 1994 (LKS94)
© GTC Botanikos institutas, 2016-2017
ORT10LT © Nacionalinė žemės tarnyba prie ŽŪM, 2012-2015
© HNIT-BALTIC; GDR10LT ©, Nacionalinė žemės tarnyba prie ŽŪM,
© Valstybinė miškų tarnyba, 2016-2017
Sudarė: D. Augutis, Floros ir geobotanikos laboratorija, GTC Botanikos institutas

Pabijočių botaninio-zoologinio draustinio pelkinės uolaskėlės (*Saxifraga hirculus*) apsaugos 2021–2022 m. veiksmų plano 2 priedas

FINANSINIŲ IŠTEKLIŲ POREIKIO ANALIZĖ VEIKSMŲ PLANO PRIEMONĖMS ĮGYVENDINTI

1. Priemonės Nr. 1.1 – medžių pjovimas ir šalinimas – išlaidas sudaro (priemonės Nr. 1.1 preliminarus išlaidų apskaičiavimas pateikiamas šio priedo 1 lentelėje):

1.1. medžių pjovimas, medienos ir šakų išnešimas iš teritorijos, medienos ir šakų pakrovimas ir iškrovimas (įrengimų ir įrankių įsigijimas nenumatytas);

1.2. medienos ir šakų išvežimas iš teritorijos (reisas iki 100 km).

1 lentelė. Priemonės Nr. 1.1 preliminarus išlaidų apskaičiavimas.

	Darbas, Eur	**Transportas, Eur**	**Suma, Eur**
Išlaidos	152,00[1]	420,00[2]	572,00
Papildomos išlaidos (10 proc.)	15,20	42,00	57,20
Iš viso:	**167,20**	**462,00**	**629,20**

[1] Vidutinė medienos kirtimo ir sutvarkymo rinkos kaina* - 38,00 Eur/1 m^3;

[2] Vidutinė medienos ir šakų išvežimo rinkos kaina* - 2,10 Eur/1 km.

2. Priemonės Nr. 1.2 – krūmų kirtimas ir šalinimas – išlaidas sudaro (priemonės Nr. 1.2 preliminarus išlaidų apskaičiavimas pateikiamas šio priedo 2 lentelėje):

2.1. krūmų kirtimas retinimas, išnešimas iš teritorijos, pakrovimas ir iškrovimas (įrengimų ir įrankių įsigijimas nenumatytas);

2.2. krūmų išvežimas iš teritorijos (reisas iki 100 km).

2 lentelė. Priemonės Nr. 1.2 preliminarus išlaidų apskaičiavimas.

	Darbas, Eur	**Transportas, Eur**	**Suma, Eur**
Išlaidos	1060,00[1]	420,00[2]	1480,00
Papildomos išlaidos (10 proc.)	106,00	42,00	148,00
Iš viso:	**1166,00**	**462,00**	**1628,00**

[1] Vidutinė krūmų kirtimo pelkėje, išnešimo iki 100 m ir sutvarkymo rinkos kaina* - 2000,00 Eur/1 ha;

[2] Vidutinė biomasės išvežimo rinkos kaina* - 2,10 Eur/1 km.

3. Priemonės Nr. 1.3 – nendrių ir kitų žolinių augalų pjovimas ir šalinimas – išlaidas sudaro (priemonės Nr. 1.3 preliminarus išlaidų apskaičiavimas pateikiamas šio priedo 3 lentelėje):

3.1. nendrių ir kitų žolinių augalų pjovimas, grėbimas ir išnešimas iš teritorijos, pakrovimas ir iškrovimas (įrengimų ir įrankių įsigijimas nenumatytas);

3.2. nendrių ir kitų žolinių augalų biomasės išvežimas iš teritorijos (reisas iki 100 km).

3 lentelė. Priemonės Nr. 1.3 preliminarus išlaidų apskaičiavimas.

	Darbas, Eur	**Transportas, Eur**	**Suma, Eur**
2021 metai			
Išlaidos	1325,00[1]	210,00[2]	1535,00
Papildomos išlaidos (10 proc.)	13,25	21,00	34,25
Iš viso:	1338,25	231,00	1569,25
2022 metai			
Išlaidos	1325,00[1]	210,00[2]	1535,00
Papildomos išlaidos (10 proc.)	13,25	21,00	34,25
Iš viso:	1338,25	231,00	1569,25
Iš viso per 2 metus:	**2676,50**	**462,00**	**3138,50**

[1] Vidutinė nendrių ir kitų žolinių augalų pjovimo pelkės buveinėje ir išnešimo iki 100 m rinkos kaina* - 2500,00 Eur/1 ha;

[2] Vidutinė biomasės išvežimo rinkos kaina* 2,10 Eur/1 km.

4. Priemonės Nr. 2.1 – pelkinės uolaskėlės populiacijos dydžio ir struktūros pokyčių vertinimas – išlaidas sudaro (priemonės Nr. 2.1 preliminarus išlaidų apskaičiavimas pateikiamas šio priedo 4 lentelėje):

4.1. pelkinės uolaskėlės populiacijos dydžio ir struktūros pokyčių vertinimas (įrengimų ir įrankių įsigijimas nenumatytas);

4.2. eksperto ir laboranto kelionės išlaidos į teritoriją ir iš jos (iki 480 km);

4 lentelė. Priemonės Nr. 2.1 preliminarus išlaidų apskaičiavimas.

	Darbas, Eur	**Transportas, Eur**	**Suma, Eur**
Išlaidos	272,00[1]	120,00[2]	392,00
Papildomos išlaidos (10 proc.)	27,20	12,00	39,20
Iš viso:	**299,20**	**132,00**	**431,20**

[1] Eksperto darbas: 12,50 Eur/val. × 16 val. darbo laiko; laboranto darbas: 4,50 Eur/val. × 16 val. darbo laiko. Eksperto ir laboranto įkainis nustatytas remiantis kvalifikuotų ekologų/botanikų su aukštuoju išsilavinimu, dirbančių gamtos apsaugos projektuose, įkainiais.

[2] Transportas: eksperto ir laboranto atvykimui į teritoriją ir grįžimui iš jos – 0,25 Eur/km × 480 km × 1 kelionė.

* Vidutinės darbų kainos nustatytos galimų rangovų apklausos raštu metodu.

_____

PROCEDŪRŲ DOKUMENTAI

Informacinis pranešimas apie rengiamą VĮ Valstybinių miškų urėdijos Kuršėnų regioninio padalinio vidinės miškotvarkos projekto keitimą

2022 01 10

Visuomenė kviečiama susipažinti su baigiamu rengti VĮ Valstybinių miškų urėdijos patikėjimo teise valdomų Kuršėnų regioninio padalinio administruojamų miškų vidinės miškotvarkos projekto keitimu pagal Pabijočių botaninio – zoologinio draustinio pelkinės uolaskėlės apsaugos 2021–2022 m. veiksmų planą, patvirtintą Valstybinės saugomų teritorijų tarnybos prie Lietuvos Respublikos aplinkos ministerijos direktoriaus 2021 m. rugsėjo 15 d. įsakymu Nr.V-182.

Projekto rengėjas – VĮ Valstybinių miškų urėdija, Pramonės pr. 11A, LT-51327 Kaunas, tel. (8-37) 49 02 22, el. p. info@vmu.lt.

Su keičiamo projekto sprendiniais nuo 2022 m. sausio 10 d. galima susipažinti VĮ Valstybinių miškų urėdijos interneto svetainėje vmu.lt/Veikla/Miškotvarka arba darbo dienomis iki 16 val. šiais adresais (atsižvelgiant į COVID-19 ligos epideminę situaciją Lietuvoje reikalinga išankstinė registracija, asmuo prie įėjimo į patalpas privalo pateikti savo vardu registruotą ir sugeneruotą Galimybių pasą):

- VĮ Valstybinių miškų urėdijos Kuršėnų regioniniame padalinyje: Žalioji g. 2 Toliočiai, Šiaulių r. sav.; tel. +370 682 17252; birute.grybiene vmu.lt, registracija tel. +370 682 17252;
- VĮ Valstybinių miškų urėdijos Kraštotvarkos skyriuje, Pramonės 11A, Kaunas; tel. +370 68766099, el. p. viliune.naureckaite@vmu.lt; registracija tel. +370 68766099;

Viešas svarstymas. Projekto keitimo viešas svarstymas įvyks 2022 m. sausio 25 d. 10 val. 00 min. VĮ Valstybinių miškų urėdijos Kuršėnųregioniniame padalinyje, Žalioji g. 2, Toliočiai, Šiaulių r. sav.

Atsižvelgiant į COVID-19 ligos epideminę situaciją Lietuvoje ir nesant galimybės vykdyti fizinio susirinkimo, susirinkimas vyks nuotoliniu būdu (internetinė vaizdo transliacija). Daugiau informacijos apie susirinkimą tel. +370 68766099 arba vmu.lt.

Viešame keičiamo projekto svarstyme bus pristatomos gamtosauginės miško tvarkymo priemonės, atsižvelgiant į apsaugos veiksmų plano sprendinius. Pastabas ir pasiūlymus galima teikti projekto rengėjui (kontaktinis asmuo – Viliūnė Naureckaitė tel. +370 68766099, el. p. viliune.naureckaite@vmu.lt) iki viešo svarstymo ir jo metu.

Trijų karalių dieną geriausi liaudies menininkai pasipuoš aukso vainikais

Tradiciškai sausio 6-ąją, Trijų karalių dieną, bus paskelbti ir simboliniais aukso vainikais karūnuoti talentingiausi metų liaudies meistrai. Laureatų paskelbimo ir vainikavimo iškilmės prasidės 15 val. Molėtų kultūros centre.

„Aukso vainiko“ konkursas surengtas jau septyniolikta kartą. Per tiek metų liaudies meno paroda įgavo pagreitį, daug kas vyksta lyg ir savaime – dar nesibaigus vienam konkursui, meistrai jau ruošiasi kitam. Kasmečiu trijų pakopų (rajoninės, apskričių ir respublikinės) parodų ciklu siekiama atskleisti ir pagerbti talentingiausius meistrus, kurie, remdamiesi tradicijomis, sukūrė iškilius liaudies dailės kūrinius. Kiekvienas, kurio galvą puošia aukso vainikas, įsipareigoja nenuklysti nuo šaknų, tęsti vietines liaudies meno ir amatų tradicijas, puoselėti meistriškumą, būti pavyzdžiu kitiems kūrėjams, siekiantiems prisidėti prie lietuvių liaudies dailės gyvybingumo.

Regioninės konkurso parodos pasižymėjo liaudies meno sričių įvairove, kurią siekta perteikti ir finalinėje parodoje. Utenos regionas komisiją nustebino originaliu ir įdomiu pasirinkimu konkurso dirbinius integruoti į nuolatinę muziejaus ekspoziciją. Džiugu, kad tautodailė nėra atitrūkusi nuo tradicijos ir šalia muziejinių eksponatų dera lyg čia buvusi, kad meistrai stengiasi išlaikyti savo kraštui būdingas tradicijas. Už eksponavimą komisija pagyrų negailėjo ir Alytaus bei Telšių apskričių regioninių parodų rengėjams. Marijampolėje vyravo suvalkietiškais, Telšiuose – žemaitiškais raštais marginti audiniai. Pamario kraštas išrodė savitumą išlaikiusius delmonus, nors ir neiškopusius į nacionalinę parodą, taip pat niekur kitur Lietuvoje nesutinkamas vėtrunges.

Molėtų krašto muziejuje eksponuojamoje nacionalinėje parodoje didesnės medžio skulptūros ir kalviškų saulučių kolekcijos, tačiau apstu ir kitų dirbinių. Antai pirštinės – per visus 17 metų tai tik antras kartas, kai jos puikuojasi nacionalinėje parodoje, taip pat – molinės švilpynės. Ypač džiugina nauji meistrai, pirmą kartą dalyvaujantys regioninėse parodose ir jau iškopę į finalą. Tai rodo atsakingą požiūrį į konkursą ir aukštą pasirengimo lygį. Žvelgiant į nacionalinę parodą matyti, kad Lietuvoje stipriausia tebelieka medžio apdirbimo tradicija. Tiek finalinėje, tiek regioninėse parodose gausu skulptūros, taip pat taikomojo medžio dirbinių – rankšluostinių, indų, žaislų.

Lietuvos nacionalinio kultūros centro įsteigti „Aukso vainiko“ apdovanojimai – svarbiausias šalies tautodailininkų įvertinimas. Konkurso organizatoriai tikisi, kad renginys, sumanytas palaikyti tradicinių liaudies dailės šakų gyvybingumą, skatina domėtis liaudies amatais, gaivinti užmirštas technikas bei technologijas, pritaikyti jas šiandienos poreikiams.

Daugiau informacijos:



Solveiga Jakučiūnaitė, tel. (8 5) 261 3553, 8 636 48449

Kuršėnų meno mokyklos pedagogai aplankė Pakievio dvarą



Kuršėnų meno mokyklos pedagogai aplankė Pakievio dvarą, dvaro princesė Lina Kasparienė papasakojo apie dvarą, savininkus, vykdomas programas, apie galimybes mokyklos mokiniams vykdyti koncertines bei menines programas. Po susitikimo paragavome tradicinių Petro Žuvienės, bei karpio patiekalų.

Ramūnas Snarskis



STEAM atradimai

Nepakartojami Kairių skyriaus pradinukų įspūdžiai „Išmaniojoje mokykloje“ – pažintis su Marso planeta, interaktyvus pasivaikščiojimas su robotais, jų konstravimas ir interaktyvi kelionė pas Kalėdų senelį.

Šiaulių r. Kairių jungtinės mokyklos informacija



INFORMACINIS PRANEŠIMAS APIE RENGIAMĄ VIDINĖS MIŠKOTVARKOS PROJEKTO KEITIMĄ

Visuomenė kviečiama susipažinti su baigiamu rengti VĮ Valstybinių miškų urėdijos patikėjimo teise valdomų Kuršėnų regioninio padalinio administruojamų miškų vidinės miškotvarkos projekto keitimu pagal Pabijočių botaninio – zoologinio draustinio pelkinės uolaskėlės apsaugos 2021–2022 m. veiksmų planą, patvirtintą Valstybinės saugomų teritorijų tarnybos prie Lietuvos Respublikos aplinkos ministerijos direktoriaus 2021 m. rugsėjo 15 d. įsakymu Nr.V-182.

Projekto rengėjas – VĮ Valstybinių miškų urėdija, Pramonės pr. 11A, LT-51327 Kaunas, tel. (8-37) 49 02 22, el. p. info@vmu.lt.

Su keičiamo projekto sprendiniais nuo 2022 m. sausio 10 d. galima susipažinti VĮ Valstybinių miškų urėdijos interneto svetainėje vmu.lt/Veikla/Miškotvarka arba darbo dienomis iki 16 val. šiais adresais (atsižvelgiant į COVID-19 ligos epideminę situaciją Lietuvoje reikalinga išankstinė registracija, asmuo prie įėjimo į patalpas privalo pateikti savo vardu registruotą ir sugeneruotą Galimybių pasą):

- VĮ Valstybinių miškų urėdijos Kuršėnų regioniniame padalinyje: Žalioji g. 2 Tolio-čiai, Šiaulių r. sav.; tel. +370 682 17252; birute.grybiene vmu.lt, registracija tel. +370 682 17252;
- VĮ Valstybinių miškų urėdijos Kraštotvarkos skyriuje, Pramonės 11A, Kaunas; tel. +370 68766099, el. p. viliune.naureckaite@vmu.lt; registracija tel. +370 68766099;

Viešas svarstymas. Projekto keitimo viešas svarstymas įvyks 2022 m. sausio 25 d. 10 val. 00 min. VĮ Valstybinių miškų urėdijos Kuršėnų regioniniame padalinyje, Žalioji g. 2, Tolio-čiai, Šiaulių r. sav.

Atsižvelgiant į COVID-19 ligos epideminę situaciją Lietuvoje ir nesant galimybės vykdyti fizinio susirinkimo, susirinkimas vyks nuotoliniu būdu (internetinė vaizdo transliacija). Daugiau informacijos apie susirinkimą tel. +370 68766099 arba vmu.lt.

Viešame keičiamo projekto svarstyme bus pristatomos gamtosauginės miško tvarkymo priemonės, atsižvelgiant į apsaugos veiksmų plano sprendinius. Pastabas ir pasiūlymus galima teikti projekto rengėjui (kontaktinis asmuo – Viliūnė Naureckaitė tel. +370 68766099, el. p. viliune.naureckaite@vmu.lt) iki viešo svarstymo ir jo metu.

VĮ Valstybinių miškų urėdijos patikėjimo teise valdomų Kuršėnų regioninio padalinio administruojamų miškų

VIDINĖS MIŠKOTVARKOS PROJEKTO VIEŠOJO SVARSTYMO PROTOKOLAS

2022 m. sausio 25 d.

Viešas posėdis įvyko 2022 m. sausio 25 d. 10.00 val. VĮ Valstybinių miškų urėdijos Kuršėnų regioniniame padalinyje (Žalioji g. 2, Toliočiai, Šiaulių r. sav.).

Posėdžio pirmininkas: VĮ VMU Kuršėnų regioninio padalinio vadovas Giedrius Tamošiūnas

Posėdžio sekretorė: VĮ VMU Kraštotvarkos skyriaus specialistė Gerda Kymantienė

DALYVAVO:

VĮ VMU Kuršėnų regioninio padalinio, VĮ VMU Kraštotvarkos skyriaus, Kurtuvėnų regioninio parko direkcijos atstovai (*dalyvių sąrašas pridedamas*).

DARBOTVARKĖ:

1. VĮ VMU patikėjimo teise valdomų Kuršėnų regioninio padalinio administruojamų miškų vidinės miškotvarkos projekto keitimo viešas pristatymas. Pranešėja: Kraštotvarkos skyriaus vadovė Viliūnė Naureckaitė.

2. Diskusija.

Pasitarimas rengiamas vadovaujantis Vidinės miškotvarkos projektų rengimo taisyklių, patvirtintų LR aplinkos ministro 2006 m. rugsėjo 2 d. įsakymu Nr. D1-406 reikalavimais. Atsižvelgiant į tai, interneto tinklalapyje ir vietinėje spaudoje buvo paskelbta apie parengtą VĮ VMU Kuršėnų regioninio padalinio vidinės miškotvarkos projekto keitimo viešo svarstymo vietą ir laiką.

SVARSTYTA:

„VĮ Valstybinių miškų urėdijos patikėjimo teise valdomų Kuršėnų regioninio padalinio administruojamų miškų vidinės miškotvarkos projekto“ keitimo sprendiniai

Pranešėja V.Naureckaitė pristatė, kad keičiamo vidinės miškotvarkos projekto objektas – VĮ Valstybinių miškų urėdijos patikėjimo teise valdomi Kuršėnų regioninio padalinio administruojami miškai išsidėstę Pabijočių botaniniame – zoologiniame draustinyje. Objekto tvarkymo sprendiniai koreguojami iki naujo Kuršėnų regioninio padalinio vidinės miškotvarkos projekto parengimo.

Pranešėja informavo, kad miškotvarkos projekto keitimas vykdomas vadovaujantis „Miškų tvarkymo schemų ir Vidinės miškotvarkos projektų rengimo taisyklėmis“, patvirtintomis LR aplinkos ministro 2006 m. rugsėjo 1 d. įsakymu Nr. D1-406 (įsakymo pakeitimas priimtas 2016 m. balandžio 28 d. Nr. D1-289), 44.10 punktu – *reikia papildomai suprojektuoti ar patikslinti apsaugos ir (ar) tvarkymo priemones saugomoms rūšims ar Europos bendrijos svarbos buveinėms*. Keičiama VĮ VMU patikėjimo teise valdomų Kuršėnų regioninio padalinio administruojamų miškų vidinės miškotvarkos projekto sudedamoji dalis „Gamtosauginių priemonių planas“, jį papildant „Pabijočių botaninio – zoologinio draustinio pelkinės uolaskėlės (*Saxifraga hirculus*) apsaugos 2021–2022 m. veiksmų plano“ (toliau – Veiksmų planas)

sprendiniais. Veiksmų planas patvirtintas Valstybinės saugomų teritorijų tarnybos prie Lietuvos Respublikos aplinkos ministerijos direktoriaus 2021 m. rugsėjo 15 d. įsakymu Nr. V-182.

Pranešėja supažindino su keičiamo projekto sprendiniais ir atkreipė dėmesį, kad šio projekto keitimo tikslas – suprojektuoti gamtotvarkos priemones, skirtas išsaugoti pelkinės uolaskėlės (*Saxifraga hirculus*) populiacijos palankią apsaugos būklę teritorijoje, numatytoje Veiksmų plano sprendiniuose. Siekiant atkurti saugomos rūšies (*pelkinės uolaskėlės*) palankią buveinių būklę, Kurtuvėnų girininkijos 117 kvartalo 2 taksaciniame miško sklype ir 436 kvartalo 114 sklype projektuojami specialieji biologinės įvairovės palaikymo miško kirtimai (medžių ir krūmų kirtimas ir šalinimas; bendras plotas – 0,53 ha). Taip pat šioje teritorijoje numatomas atvirų pelkių buveinių palaikymas (nendrių ir kitų žolinių augalų pjovimas ir šalinimas).

Pranešėja V.Naureckaitė informavo, kad šiame VĮ VMU patikėjimo teise valdomų Kuršėnų regioninio padalinio administruojamų miškų vidinės miškotvarkos projekto keitime dabartinės patvirtintos kirtimų normos nebus keičiamos. Projektuojamų objektų teritorijos į jokias kultūros paveldo vertybių teritorijas nepatenka.

VĮ VMU Kuršėnų regioninio padalinio vadovas Giedrius Tamošiūnas atkreipė dėmesį, kad pelkinės uolaskėlės apsaugos veiksmų plane teritorija, kurioje konkrečios rūšies buveinės sąlygų gerinimui projektuojamos gamtotvarkos priemonės, apima nedidelį plotą.

VĮ VMU Gamtos apsaugos, gamtotvarkos, rekreacijos ir medžioklės skyriaus vadovas Sigitas Kvedaras uždavė klausimą Valstybinės saugomų teritorijų tarnybos prie Aplinkos ministerijos projekto „Rūšių apsaugos ir gausos reguliavimo priemonių įgyvendinimas“ koordinatorės Agnės Karlonės dėl gamtotvarkos priemonių tęstinumo po plano įgyvendinimo. Pasak A. Karlonės, visos projekto veiklos turi 5 metų tęstinumą. A. Karlonė pabrėžė, kad „Pabijočių botaninio – zoologinio draustinio pelkinės uolaskėlės (*Saxifraga hirculus*) apsaugos 2021–2022 m. veiksmų plano“ gamtotvarkos priemonių (pvz., nendrių pjovimas) tęstinumą, esant reikalui, įgyvendins Valstybinė saugomų teritorijų tarnyba prie Aplinkos ministerijos.

VĮ VMU Kuršėnų regioninio padalinio gamtotvarkos specialistė Birutė Grybienė paklausė dėl teritorijos atžymėjimo prieš pjaunant nendres, ar tai neturėjo būti suderinta su girininkija. S. Kvedaras pakomentavo, kad vykdant gamtotvarkos ar kitą veiklą teritorijoje, privaloma informuoti teritorijos valdytoją – šiuo atveju padalinį ir girininkiją.

Kurtuvėnų regioninio parko vyriausiasis ekologas Vidmantas Lopeta trumpai papasakojo apie projektuojamoje teritorijoje esančias gamtines vertybes ir tolimesnes tvarkymo perspektyvas.

Atsižvelgiant į aukščiau pateiktą informaciją, tolimesnės keičiamo vidinės miškotvarkos projekto derinimo ir tvirtinimo procedūros vykdomos vadovaujantis Vidinės miškotvarkos projektų rengimo taisyklių, patvirtintų Lietuvos Respublikos aplinkos ministro 2006 m. rugsėjo 1 d. įsakymu Nr. D1-406 (Lietuvos Respublikos aplinkos ministro 2021 m. rugsėjo 9 d. įsakymo Nr. D1-524 redakcija), nuostatomis.

Posėdžio pirmininkas: Giedrius Tamošiūnas

Posėdžio sekretorė: Gerda Kymantienė

Gerda Kymantienė, VĮ VMU Kraštotvarkos skyriaus specialistė

VL **Vidmantas Lopeta (Guest)** 10:26
Dalyvavo Kurtuvėnų regioninio parko vyriausiasis ekologas Vidmantas Lopeta

LK **Lina Kučinskaitė | VMU** 10:28
Lina Kučinskaitė, VĮ VMU, Gamtos apsaugos, gamtotvarkos, rekreacijos ir medžioklės skyriaus specialistė

AK **Agnė Karlonė** 10:29
Agnė Karlonė, Valstybinė saugomų teritorijų tarnyba prie AM

VN **Viliūnė Naureckaitė | VMU** 10:36
viliūnė Naureckaitė, VĮ VMU Kraštotvarkos skyriaus vadovė

JA **Jolita Abraitienė | VMU** 10:39
Sigitas Kvedaras, VĮ VMU, Gamtos apsaugos, gamtotvarkos, rekreacijos ir medžioklės skyriaus vadovas

Jolita Abraitienė, VĮ VMU, Gamtos apsaugos, gamtotvarkos, rekreacijos ir medžioklės skyriaus specialistė

VĮ VALSTYBINIŲ MIŠKŲ URĖDIJOS KURŠĖNŲ REGIONINIO PADALINIO
VIDINĖS MIŠKOTVARKOS PROJEKTO KEITIMO
VIEŠOJO SVARTYMO

DALYVIŲ SĄRAŠAS

2022-01-25
Žalioji g. 2 Toliočiai, Šiaulių r. sav.

Eil. Nr.	Dalyvio vardas, pavardė, pareigos, padalinys	Parašas
1.	Giedrius Tamošiūnas, VĮ VMU Kuršėnų regioninis padalinys padalinio vadovas	
2.	Birutė Grybienė, VĮ VMU Kuršėnų regioninis padalinys gamtotvarkos specialistė	
3.	Evaldas Varanavičius, VĮ VMU Kuršėnų regioninio padalinio miško išteklių specialistas	
4.	Aringas Urmonas, VĮ VMU Kuršėnų regioninio padalinio miško auginimo specialistas	
5.	Paulius Šlekys, VĮ VMU Kuršėnų regioninio padalinio miško apsaugos specialistas	
6.	Robertas Bazenis Kurtuvėnų girininkijos girininkas Kuršėnų regioninis padalinys	
7.	Viliūnė Naureckaitė, VĮ VMU Kraštotvarkos skyriaus vadovė	
8.	Gerda Kymantienė, VĮ VMU Kraštotvarkos skyriaus specialistė	
9.	Sigitas Kvedaras, VĮ VMU, Gamtos apsaugos, gamtotvarkos, rekreacijos ir medžioklės skyriaus vadovas	
10.	Jolita Abraitienė, VĮ VMU, Gamtos apsaugos, gamtotvarkos, rekreacijos ir medžioklės skyriaus specialistė	
11.	Lina Kučinskaitė, VĮ VMU, Gamtos apsaugos, gamtotvarkos, rekreacijos ir medžioklės skyriaus specialistė	
12.	Agnė Karlonė, Valstybinė saugomų teritorijų tarnyba prie AM	
13.	Justė Misiukevičienė, Valstybinė saugomų teritorijų tarnyba prie AM	
14.	Vidmantas Lopeta Kurtuvėnų regioninio parko vyriausiasis ekologas	
15.		
16.		
17.		
18.		
19.		
20.		

KURTUVĖNŲ REGIONINIO PARKO DIREKCIJA

Parko g. 2, Kurtuvėnai, LT-80223 Šiaulių r.,
tel. (8 41) 370333, el. p. info@kurtuva.lt, www.kurtuva.lt
Duomenys kaupiami ir saugomi Juridinių asmenų registre, kodas 188737980; PVM kodas LT887379811

VĮ Valstybinių miškų urėdijai

2022-02-17 Nr. 1.8.– 33
Į 2022-02-02 Nr. 9.12–S(E)–136

IŠVADA MIŠKOTVARKOS PROJEKTO KEITIMUI

Pritariame VĮ Valstybinių miškų urėdijos patikėjimo teise valdomų Kuršėnų regioninio padalinio administruojamų miškų vidinės miškotvarkos projekto keitimui, numatant gamtotvarkos priemones, skirtas išsaugoti pelkinės uolaskėlės (*Saxifraga hirculus*) populiacijos palankią būklę patvirtinto veiksmų plano teritorijoje (BAST Lygė dalyje).

Direktorius Rimvydas Tamulaitis

ORIGINALAS SIUNČIAMAS NEBUS

V.Lopeta, 370336, el. p.: vidmantas.lopeta@krpd.lt

LIETUVOS RESPUBLIKOS APLINKOS MINISTERIJA
VALSTYBINĖ MIŠKŲ TARNYBA

VĮ Valstybinių miškų urėdijai
El. p. info@vmu.lt

2022-03-28 Nr. (39.8)-R2-797

Į 2022-02-24 Nr. 9.12-S(E)-254

DĖL VĮ VALSTYBINIŲ MIŠKŲ URĖDIJOS RADVILIŠKIO IR KURŠĖNŲ REGIONINIŲ PADALINIŲ ADMINISTRUOJAMŲ MIŠKŲ VIDINĖS MIŠKOTVARKOS PROJEKTŲ KEITIMŲ TVIRTINIMO IR REGISTRAVIMO

Vadovaujantis Vidinės miškotvarkos projektų rengimo taisyklių, patvirtintų Lietuvos Respublikos aplinkos ministro 2006 m. rugsėjo 1 d. įsakymu Nr. D1-406 „Dėl miškų tvarkymo schemų ir vidinės miškotvarkos projektų rengimo taisyklių patvirtinimo", 20-21 punktais, patikrinti Jūsų parengti VĮ Valstybinių miškų urėdijos patikėjimo teise valdomų, Radviliškio ir Kuršėnų regioninių padalinių administruojamų, miškų vidinės miškotvarkos projektų keitimai.

Informuojame, kad projektų keitimai suderintas ir patvirtinti Valstybinės miškų tarnybos direktorės 2022 m. kovo 28 d., įsakymu Nr. (39.8)-V-87.

Informuojame, kad projektų originalus turite perduoti saugojimui Valstybinės miškų tarnybos Miškų kadastro skyriaus archyvui, Pramonės pr. 11A, Kaunas.

PRIDEDAMA. Valstybinės miškų tarnybos direktorės 2022 m. kovo 28 d., įsakymas Nr. (39.8)-V-87, 1 lapas.

Direktoriaus pavaduotojas Paulius Zolubas

Lukas Kovalčikas, tel. Nr. 8 663 55801, el. paštas: lukas.kovalcikas@amvmt.lt

LIETUVOS RESPUBLIKOS APLINKOS MINISTERIJA
VALSTYBINĖS MIŠKŲ TARNYBOS DIREKTORIUS

ĮSAKYMAS
DĖL VĮ VALSTYBINIŲ MIŠKŲ URĖDIJOS PATIKĖJIMO TEISE VALDOMŲ RADVILIŠKIO IR KURŠĖNŲ REGIONINIŲ PADALINIŲ ADMINISTRUOJAMŲ MIŠKŲ VIDINĖS MIŠKOTVARKOS PROJEKTŲ KEITIMŲ PATVIRTINIMO

2022 m. kovo d. Nr. -22-V
Kaunas

Vadovaudamasis Lietuvos Respublikos miškų įstatymo 14 straipsnio 3 dalimi ir Vidinės miškotvarkos projektų rengimo taisyklių, patvirtintų Lietuvos Respublikos aplinkos ministro 2006 m. rugsėjo 1 d. įsakymu Nr. D1-406 „Dėl Miškų tvarkymo schemų ir Vidinės miškotvarkos projektų rengimo taisyklių patvirtinimo“, 20-23 punktais:

1. T v i r t i n u VĮ Valstybinių miškų urėdijos patikėjimo teise valdomų Radviliškio ir Kuršėnų regioninių padalinių administruojamų miškų vidinės miškotvarkos projektų keitimus;

2. N u r o d a u :

2.1. vidinės miškotvarkos projektų santraukas paskelbti Valstybinės miškų tarnybos interneto svetainėje;

2.2. patvirtintus vidinės miškotvarkos projektus registruoti Lietuvos Respublikos miškų valstybės kadastre.

3. VĮ Valstybinių miškų urėdijos patikėjimo teise valdomų Radviliškio ir Kuršėnų regioninio padalinio administruojamų miškų vidinės miškotvarkos projektų keitimai (originalai) saugomi Valstybinės miškų tarnybos Miškų kadastro skyriaus archyve Pramonės pr. 11A, Kaunas.

Direktorė Vilija Augutavičienė

Įsakymo kopiją įteikti:
S. Kuksėnienei, L. Kovalčikui, E. Ermanienei