Valstybinių miškų urėdija

VĮ VALSTYBINIŲ MIŠKŲ URĖDIJOS PATIKĖJIMO TEISE VALDOMŲ KRETINGOS REGIONINIO PADALINIO

(IKI 2015-04-01 KURŠIŲ NERIJOS NACIONALINIO PARKO)

ADMINISTRUOJAMŲ MIŠKŲ

VIDINĖS MIŠKOTVARKOS PROJEKTO KEITIMO AIŠKINAMASIS RAŠTAS

KAUNAS, 2022

Patvirtinta: Valstybinės miškų tarnybos
direktoriaus 2022 m. balandžio 6 d.
įsakymu Nr. (39.8)-V-98

VĮ VALSTYBINIŲ MIŠKŲ URĖDIJOS PATIKĖJIMO TEISE VALDOMŲ KRETINGOS REGIONINIO PADALINIO

(IKI 2015-04-01 KURŠIŲ NERIJOS NACIONALINIO PARKO)

ADMINISTRUOJAMŲ MIŠKŲ VIDINĖS MIŠKOTVARKOS PROJEKTO KEITIMO

AIŠKINAMASIS RAŠTAS

Projekto rengėjas: VĮ Valstybinių miškų urėdija

Direktoriaus pavaduotojas miškotvarkai	Martas Lynikas
Kraštotvarkos skyriaus vadovė	Viliūnė Naureckaitė
Projekto autorius	Artūras Gustainis

Kaunas, 2022 m.

Valstybinių miškų urėdija

VĮ Valstybinių miškų urėdija
Pramonės pr. 11a, LT-51327 Kaunas
Telefonai: (8-37) 490 222, 490 211

VĮ VALSTYBINIŲ MIŠKŲ URĖDIJOS PATIKĖJIMO TEISE VALDOMŲ KRETINGOS REGIONINIO PADALINIO ADMINISTRUOJAMŲ MIŠKŲ VIDINĖS MIŠKOTVARKOS PROJEKTO KEITIMAS

SANTRAUKA

Kuršių nerijos nacionalinio parko (toliau - KNNP) vidinės miškotvarkos projektas 2013–2022 m. patvirtintas Lietuvos Respublikos aplinkos ministro 2013 m. liepos 19 d. įsakymu D1-553 „Dėl Kuršių nerijos nacionalinio parko vidinės miškotvarkos projekto ir valstybės įmonės Mažeikių miškų urėdijos patikslinto vidinės miškotvarkos projekto patvirtinimo“.

Vadovaujantis Lietuvos Respublikos aplinkos ministro 2018 m. vasario 28 d. įsakymu Nr. D1-158, šį vidinės miškotvarkos projektą toliau įgyvendina VĮ Valstybinių miškų urėdija.

Vidinės miškotvarkos projekto keitimas vykdomas vadovaujantis Vidinės miškotvarkos projektų rengimo taisyklių, patvirtintų Lietuvos Respublikos aplinkos ministro 2006 m. rugsėjo 1 d. įsakymu Nr. D1-406 (LR Aplinkos ministro 2021 m. rugsėjo 9 d. įsakymo Nr. D1-524 redakcija) 40.10 punktu – *reikia papildomai suprojektuoti ar patikslinti apsaugos ir (ar) tvarkymo priemones saugomoms rūšims ar Europos bendrijos svarbos buveinėms*.

Keičiamas KNNP vidinės miškotvarkos projektas jį papildant *„Baltažiedės robinijos gausos reguliavimo Kuršių nerijos nacionaliniame parke 2021-2024 m. veiksmų plano“ ir „Uosialapio klevo (Acer negundo) gausos reguliavimo Kuršių nerijos nacionaliniame parke 2021–2024 m. veiksmų plano“ (toliau – Veiksmų planas) sprendiniais*, suderintais Lietuvos Respublikos aplinkos ministerijos 2021 m. gegužės 17 d. raštu Nr. (65)-D8(E)-3385 „*Dėl Baltažiedės robinijos ir uosialapio klevo gausos reguliavimo veiksmų planų derinimo“ .*

Šio vidinės miškotvarkos projekto keitimo tikslas – suprojektuoti gamtotvarkos priemones, skirtas sumažinti baltažiedės robinijos ir uosialapio klevo populiacijas bei sustabdyti jų tolesnį plitimą teritorijose, numatytose Veiksmų plano sprendiniuose.

Šių priemonių įgyvendinimui taksaciniuose sklypuose suprojektuoti biologinės įvairovės palaikymo kirtimai. Baltažiedės robinijos šalinimo tikslais šių kirtimų plotas – 9,86 ha, iškertamas tūris – iki 131 m^3, uosialapio klevo šalinimo tikslais – 4,39 ha ir iki 8 m^3 tūrio.

TURINYS

ĮVADAS	4
1 DALIS. BALTAŽIEDĖS ROBINIJOS *(ROBINIA PSEUDOACACIA)* **GAUSOS REGULIAVIMO KURŠIŲ NERIJOS NACIONALINIAME PARKE**	**5**
1. TERITORIJOS CHARAKTERISTIKA	6
2. PROJEKTUOJAMOS GAMTOTVARKOS PRIEMONĖS	8
GRAFINĖ DALIS	11
PRIEDAI *Taksoraštis* *Baltažiedės robinijos (Robinia pseudoacacia) gausos reguliavimo Kuršių nerijos nacionaliniame parke 2021–2024 m. veiksmų planas*	17 18 23
2 DALIS. **UOSIALAPIO KLEVO** (ACER NEGUNDO) **GAUSOS REGULIAVIMAS KURŠIŲ NERIJOS NACIONALINIAME PARKE**	**45**
1. TERITORIJOS CHARAKTERISTIKA	46
2. PROJEKTUOJAMOS GAMTOTVARKOS PRIEMONĖS	49
GRAFINĖ DALIS	52
PRIEDAI *Taksoraštis* *Uosialapio klevo (Acer negundo) gausos reguliavimo Kuršių nerijos nacionaliniame parke 2021–2024 m. veiksmų planas*	62 63 68
PROCEDŪRŲ DOKUMENTAI	98

ĮVADAS

Svarbiausi miškų ūkio tikslai, šalia kitų, yra šie: miško išteklių išsaugojimas ir gausinimas vadovaujantis visuotinai pripažintais tvaraus ir subalansuoto miškų ūkio principais, visuomenės informavimas apie urėdijos miškus, jų būklę ir tvarkymą, racionalus, miškų ekosistemų tvarumo užtikrinimas, biologinės įvairovės išsaugojimas ir gausinimas, ūkininkavimo saugomų teritorijų miškuose reglamentavimas pagal šių teritorijų tikslus bei uždavinius.

Šiuo metu galiojantis 2013–2022 m. Kuršių nerijos nacionalinio parko (toliau - KNNP) vidinės miškotvarkos projektas patvirtintas Lietuvos Respublikos aplinkos ministro 2013 m. liepos 19 d. įsakymu D1-553 „Dėl Kuršių nerijos nacionalinio parko vidinės miškotvarkos projekto ir valstybės įmonės Mažeikių miškų urėdijos patikslinto vidinės miškotvarkos projekto patvirtinimo“.

Vadovaujantis Vyriausybės 2015 m. vasario 4 d. nutarimu Nr. 110, KNNP miškai priskirti Kretingos miškų urėdijai, o po 3 metų reorganizavus valstybės įmonę, vadovaujantis Lietuvos Respublikos aplinkos ministro 2018 m. vasario 28 d. įsakymu Nr. D1-158, šį vidinės miškotvarkos projektą toliau įgyvendina VĮ Valstybinių miškų urėdija.

Vidinės miškotvarkos projekto keitimas vykdomas vadovaujantis Vidinės miškotvarkos projektų rengimo taisyklių, patvirtintų Lietuvos Respublikos aplinkos ministro 2006 m. rugsėjo 1 d. įsakymu Nr. D1-406 (LR Aplinkos ministro 2021 m. rugsėjo 9 d. įsakymo Nr. D1-524 redakcija) 40.10 punktu – *reikia papildomai suprojektuoti ar patikslinti apsaugos ir (ar) tvarkymo priemones saugomoms rūšims ar Europos bendrijos svarbos buveinėms*. Keičiama KNNP vidinės miškotvarkos projektas jį papildant *„Baltažiedės robinijos gausos reguliavimo Kuršių nerijos nacionaliniame parke 2021-2024 m. veiksmų plano“ ir „Uosialapio klevo (Acer negundo) gausos reguliavimo Kuršių nerijos nacionaliniame parke 2021–2024 m. veiksmų plano“ (toliau – Veiksmų planas) sprendiniais*, suderintais Lietuvos Respublikos aplinkos ministerijos 2021 m. gegužės 17 d. raštu Nr. (65)-D8(E)-3385 „*Dėl Baltažiedės robinijos ir uosialapio klevo gausos reguliavimo veiksmų planų derinimo“ .*

Šio vidinės miškotvarkos projekto keitimo tikslas – suprojektuoti gamtotvarkos priemones, skirtas sumažinti baltažiedės robinijos ir uosialapio klevo populiacijas bei sustabdyti jų tolesnį plitimą teritorijose, numatytose Veiksmų plano sprendiniuose.

Rengiant šį vidinės miškotvarkos projekto keitimą, dabartinės patvirtintos kirtimų normos nebus keičiamos.

Prie projekto keitimo dirbo Kraštotvarkos skyriaus vadovė V. Naureckaitė ir vyresn. specialistas Linas Juozaitis.

1 DALIS.

BALTAŽIEDĖS ROBINIJOS *(ROBINIA PSEUDOACACIA)* GAUSOS REGULIAVIMAS KURŠIŲ NERIJOS NACIONALINIAME PARKE

1. TERITORIJOS CHARAKTERISTIKA

Projektuojama teritorija yra Klaipėdos apskrities Neringos miesto savivaldybėje, apie 3,5 km į pietvakarius nuo Juodkrantės gyvenvietės. Teritorija išsidėsčiusi Kuršių nerijos nacionaliniame parke, Naglių gamtiniame rezervate ir yra VĮ Valstybinių miškų urėdijos Kretingos regioninio padalinio Juodkrantės girininkijos 68, 72, 74, 76, 78, 82, 84, 88, 90 kvartalų dalyse (1 pav.). Teritorijos plotas – 11 ha (iš jų 9,86 ha miško žemė). Detali taksacinių miško sklypų, į kuriuos patenka tvarkymo plotai, charakteristika pagal aktualius Valstybės miškų kadastro duomenis, pateikiama taksoraštyje 1 priede.

Teritorija yra Kuršių nerijos nacionaliniame parke, kuris įsteigtas Lietuvos Respublikos Aukščiausiosios Tarybos 1991 m. balandžio 23 d. nutarimu Nr. I-1244 „Dėl Dzūkijos, Kuršių nerijos, Žemaitijos nacionalinių parkų, Trakų istorinio nacionalinio parko ir Viešvilės valstybinio rezervato įsteigimo“. Teritorija priklauso Kuršių nerijos nacionalinio parko konservacinio prioriteto funkcinei zonai – Naglių gamtiniam rezervatui, kuris įsteigtas Lietuvos Respublikos Vyriausybės 1994 m. gruodžio 19 d. nutarimu Nr. 1269 „Dėl Kuršių nerijos nacionalinio parko planavimo schemos (generalinio plano)“ ir kurio ribos patvirtintos Lietuvos Respublikos Seimo 2010 m. gruodžio 22 d. nutarimu Nr. XI-1248 „Dėl Kuršių nerijos nacionalinio parko ir jo zonų ribų plano patvirtinimo“. Teritorija patenka į buveinių apsaugai svarbią teritoriją – Kuršių nerija (LTNER0005), kurios ribos sutampa su Kuršių nerijos nacionalinio parko ribomis, išskyrus Juodkrantės etnokultūrinį ir Juodkrantės urbanistinį draustinius bei rekreacinio ir gyvenamojo prioriteto zonas, ir kuri priskirta Europos ekologiniam tinklui „Natura 2000“ ir yra įtraukta į Vietovių, atitinkančių gamtinių buveinių apsaugai svarbių teritorijų atrankos kriterijus, sąrašą, skirtą pateikti Europos Komisijai, patvirtintą Lietuvos Respublikos aplinkos ministro 2009 m. balandžio 22 d. įsakymu Nr. D1-210 „Dėl Vietovių, atitinkančių gamtinių buveinių apsaugai svarbių teritorijų atrankos kriterijus, sąrašo, skirto pateikti Europos Komisijai, patvirtinimo“. Teritorija taip pat priklauso paukščių apsaugai svarbiai teritorijai – Kuršių nerijos nacionalinis parkas (LTKLAB001), kuri priskirta Europos ekologiniam tinklui „Natura 2000“ ir yra įtraukta į Paukščių apsaugai svarbių teritorijų sąrašą, patvirtintą Lietuvos Respublikos aplinkos ministro 2014 m. kovo 14 d. įsakymu Nr. D1-281 „Dėl Paukščių apsaugai svarbių teritorijų nustatymo“.

Teritorijos teisinį statusą, svarbą ir galiojančius veiklos apribojimus nustatančių teisės aktų detalesnis aptarimas pateikiamas Veiksmų plano skyrelyje “Teritorijos teisinis statusas ir svarba“.

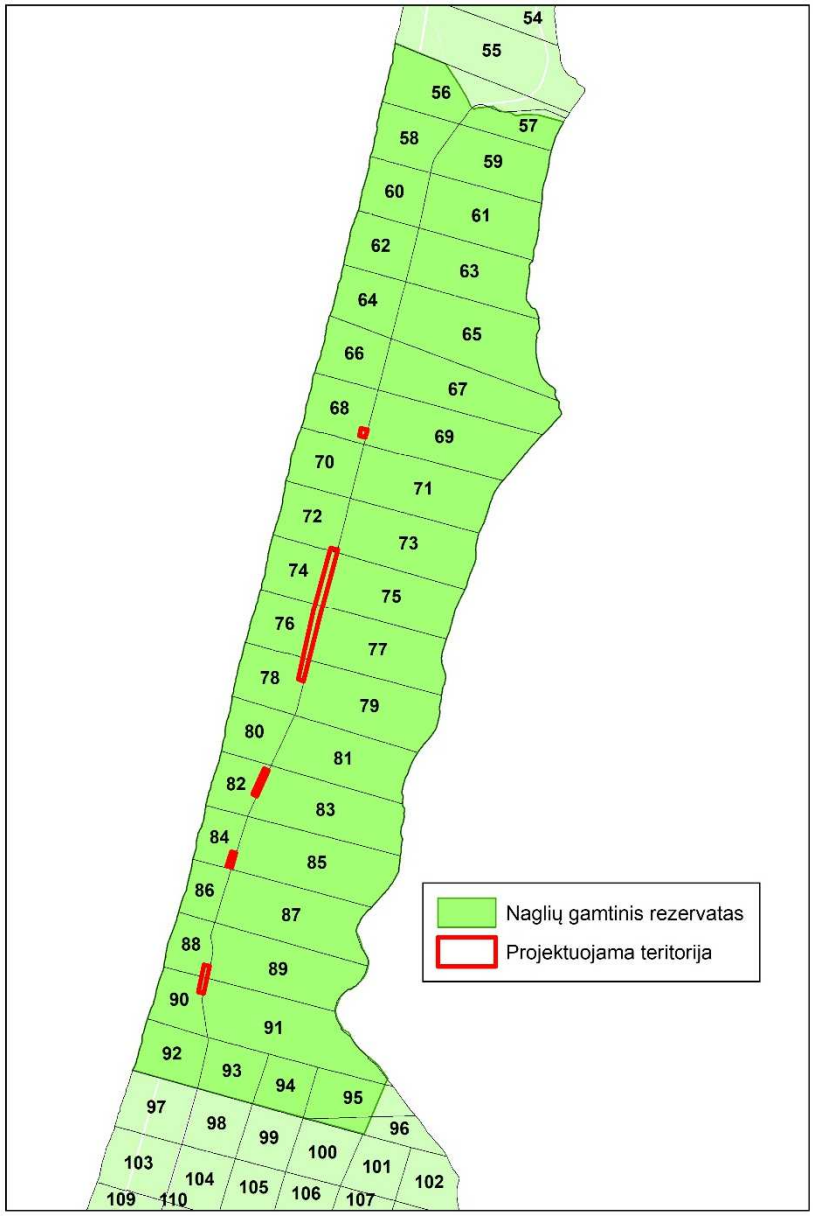

1 pav. Projektuojamos teritorijos lokalizacija Juodkrantės girininkijoje

2. PROJEKTUOJAMOS GAMTOTVARKOS PRIEMONĖS

Baltažiedė robinija Kuršių nerijoje yra labai išplitęs invazinis augalas, todėl teritorija pasirinkta siekiant sistemingai naikinti rūšies populiaciją. Teritorijoje yra didelis baltažiedės robinijos židinys, kuris kol kas nepatenka į 2180, Medžiais apaugusių pajūrio kopų buveines, tačiau sparčiai plinta į dar neužimtas gamtines buveines.

Baltažiedės robinijos labiausiai suveši plotuose, kuriuose subrendę medžiai pažeidžiami gamtinių ar antropogeninių veiksnių (stichinių reiškinių, kenkėjų, gyvūnų, gaisrų ir kt.). Pažeisti medžiai ima sparčiai daugintis šaknų atžalomis, taip sudarydami tankius dygius sąžalynus. Šakninėmis atžalomis per metus gali išplisti iki 20 metrų atstumu, o sėklas vėjas gal išnešioti labai dideliu atstumu. Baltažiedės robinijos kelia pavojų biologinei įvairovei, kai kurių saugomų augalų rūšių populiacijoms, keičia regionui būdingą kraštovaizdį ir dirvožemio cheminę sudėtį. Plotuose, kuriuose vyrauja baltažiedės robinijos, sumažėja arba visiškai išnyksta smėlynams būdingi augalai, ima vyrauti pajūrio kopoms ir miškams nebūdingi azotamėgiai augalai. Teritorijoje esanti baltažiedės robinijos populiacija gausiai dera, subrandina daug daigių sėklų ir plinta į naujas teritorijas, todėl tolesnis baltažiedės robinijos plitimas kelia didelę grėsmę Kuršių nerijos gamtinėms vertybėms bei rekreaciniams ištekliams. Nevykdant aktyvių populiacijos reguliavimo ir naikinimo priemonių, ilgainiui baltažiedės robinijos gali išplisti į visas Kuršių nerijos miškų ir smėlynų buveines.

Išsamesnis Baltažiedės robinijos būklės apibūdinimas pateiktas Veiksmų plano 5 psl. skyrelyje „Baltažiedės robinijos populiacijos būklės teritorijoje aprašymas“.

Veiksmų plano tikslas – ne mažiau kaip 95 proc. sumažinti baltažiedės robinijos populiaciją teritorijoje.

Veiksmų plano tikslui pasiekti keliami uždaviniai:

- reguliuoti baltažiedės robinijos gausą mechaniniais ir cheminiais naikinimo būdais ir sustabdyti jos tolesnį plitimą;
- stebėti taikytų Veiksmų plano priemonių poveikį baltažiedės robinijos populiacijos būklei.

Veiksmų planas buveinės būklei pagerinti numato šias priemones:

1. baltažiedės robinijos medžių ir krūmų naikinimas cheminėmis priemonėmis;
2. baltažiedės robinijos šakninių atžalų naikinimas cheminėmis priemonėmis;
3. cheminėmis priemonėmis nudžiovintų baltažiedės robinijos individų pjovimas ir šalinimas.

Veiksmų plano priemonės Nr. 1.2 įgyvendinimui projektuojami biologinės įvairovės palaikymo kirtimai (1 lentelė). Vadovaujantis Miško kirtimų taisyklėmis, patvirtintomis Lietuvos Respublikos aplinkos ministro 2010 m. sausio 27 d. įsakymu Nr. D1-79 „Dėl Miško kirtimų taisyklių patvirtinimo“, „biologinės įvairovės palaikymo miško kirtimai skirti miškuose augančių uogienojų ir vaistinių augalų apšvietimo sąlygų reguliavimui, saugomų rūšių ir (arba) Europos bendrijos svarbos gyvūnų ir augalų rūšių ir jų buveinių sąlygų pagerinimui, Europos bendrijos svarbos buveinių atkūrimui arba joms būdingos miško struktūros palaikymui, medžiojamųjų gyvūnų mitybos sąlygų pagerinimui, vandens telkinių pakrančių apaugimo reguliavimui, pelkių, smėlynų ir kitų plotų saugojimui nuo apaugimo sumedėjusia augalija ir kitoms gamtotvarkos priemonėms, numatytoms gamtotvarkos, saugomų teritorijų tvarkymo, saugomų rūšių apsaugos, invazinių rūšių gausos reguliavimo veiksmų planuose, projektuose ar medžioklėtvarkos projektuose ir integruotoms į vidinės miškotvarkos projektus“.

Veiksmų plano detalus priemonių ir jų lokalizacijos bei įgyvendinimo eigos aprašymas pateikiamas Veiksmų plano 3 skyriuje „Veiksmų plano priemonių įgyvendinimo planas“ (priemonės suprojektuotos 1-5 tvarkymo plotuose).

Biologinės įvairovės kirtimai tvarkymo plote Nr. 1 suprojektuoti 0,36 ha teritorijoje, tvarkymo plote Nr. 2 – 7,14 ha, tvarkymo plote Nr. 3 – 0,86 ha, tvarkymo plote Nr. 4 – 0,47 ha, tvarkymo plote Nr. 5 – 1,03 ha.

1 lentelė. Projektuojami biologinės įvairovės palaikymo kirtimai

Kvartalas	Sklypas	Tvarkymo ploto Nr.	Sklypo plotas, ha	Kertamas plotas, ha	Tūris hektare, m^3	Iškertamas medienos tūris tvarkymo plote, m^3	Apibūdinimas, pastabos
68	13	1	2,6	0,15	351	5	Cheminėmis priemonėmis nudžiovintų baltažiedės robinijos individų pjovimas ir šalinimas. Priemonė įgyvendinama prieš tai atlikus Veiksmų plano priemones Nr. 1.1 ir 1.2.
68	14		1,1	0,21	116		
72	27	2	0,1	0,13	123	95	
74	11		1,2	0,13	204		
74	13		0,5	0,15	331		
74	14		0,4	0,38	250		
74	18		1,3	0,43	288		
74	20		1,9	0,23	163		
74	21		0,4	0,46	20		
74	22		0,2	0,20	146		
74	24		1,6	0,42	297		
74	26		0,6	0,61	306		
76	15		0,6	0,07	278		
76	16		0,5	0,14	20		
76	21		1,7	1,07	288		
76	22		2,7	0,38	309		
76	24		0,5	0,18	130		
76	28		1,4	0,67	342		
76	32		0,6	0,34	110		

Kvartalas	Sklypas	Tvarkymo ploto Nr.	Sklypo plotas, ha	Kertamas plotas, ha	Tūris hektare, m^3	Iškertamas medienos tūris tvarkymo plote, m^3	Apibūdinimas, pastabos
76	33		0,2	0,10	239		
76	34		0,1	0,08	308		
78	14		0,3	0,28	200		
78	20		2,4	0,49	304		
78	21		0,4	0,20	45		
82	11	3	2,0	0,34	347	11	
82	13		0,5	0,18	82		
82	14		0,6	0,03	297		
82	15		0,5	0,22	121		
82	16		0,3	0,09	-		
84	16	4	0,6	0,05	297	6	
84	17		0,3	0,15	147		
84	18		0,4	0,27	326		
88	14	5	0,9	0,26	20	14	
88	16		0,3	0,22	287		
90	10		0,3	0,07	134		
90	11		3,2	0,48	270		
	Iš viso:			**9,86**		**131**	

GRAFINĖ DALIS

VĮ VALSTYBINIŲ MIŠKŲ URĖDIJOS KRETINGOS REGIONINIS PADALINYS
JUODKRANTĖS GIRININKIJA

PROJEKTUOJAMI BIOLOGINĖS ĮVAIROVĖS PALAIKYMO KIRTIMAI TVARKYMO PLOTE NR. 1

M 1 : 5000

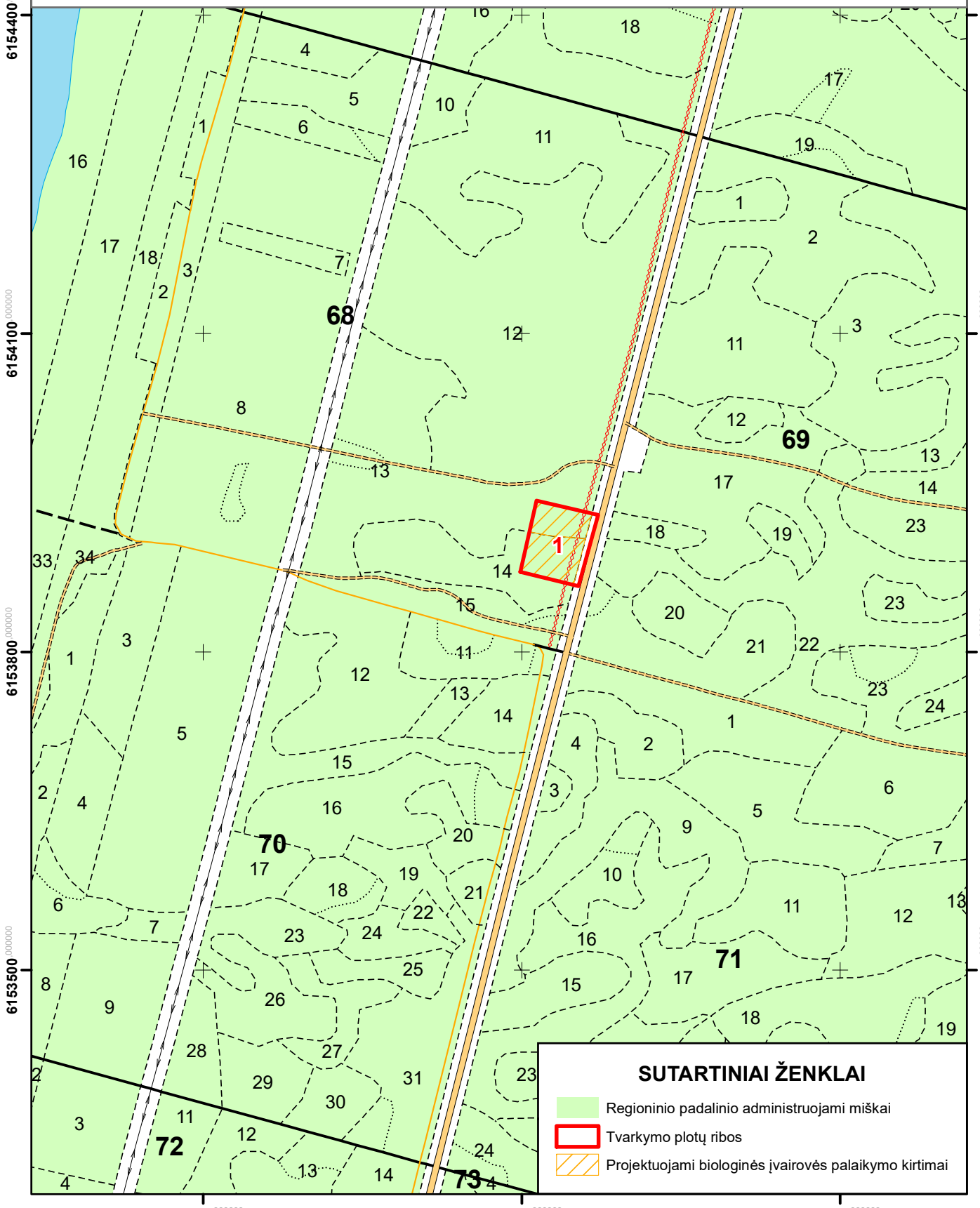

VĮ VALSTYBINIŲ MIŠKŲ URĖDIJOS KRETINGOS REGIONINIS PADALINYS
JUODKRANTĖS GIRININKIJA

PROJEKTUOJAMI BIOLOGINĖS ĮVAIROVĖS PALAIKYMO KIRTIMAI TVARKYMO PLOTE NR. 2

M 1 : 5000

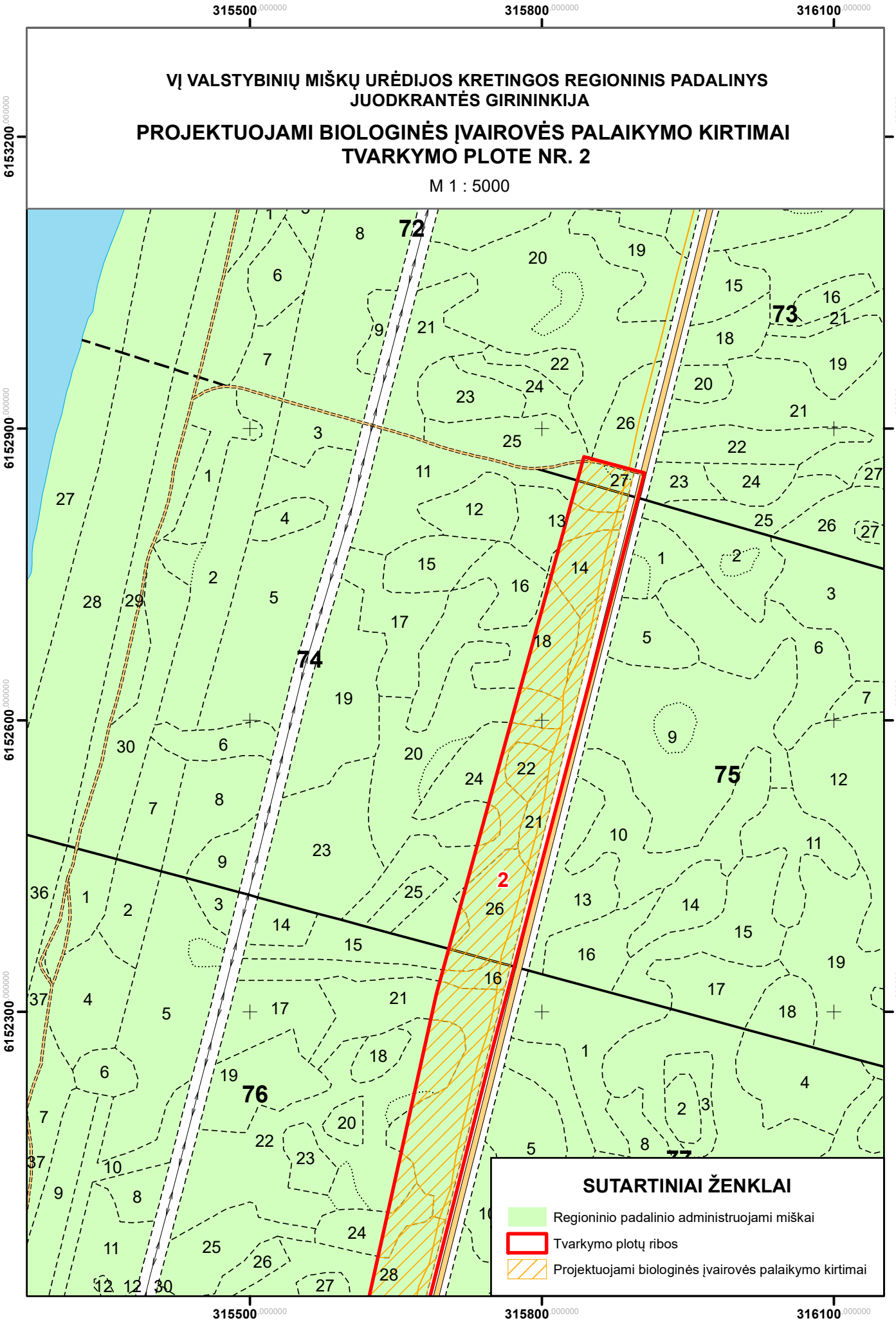

VĮ VALSTYBINIŲ MIŠKŲ URĖDIJOS KRETINGOS REGIONINIS PADALINYS
JUODKRANTĖS GIRININKIJA

PROJEKTUOJAMI BIOLOGINĖS ĮVAIROVĖS PALAIKYMO KIRTIMAI TVARKYMO PLOTE NR. 2

M 1 : 5000

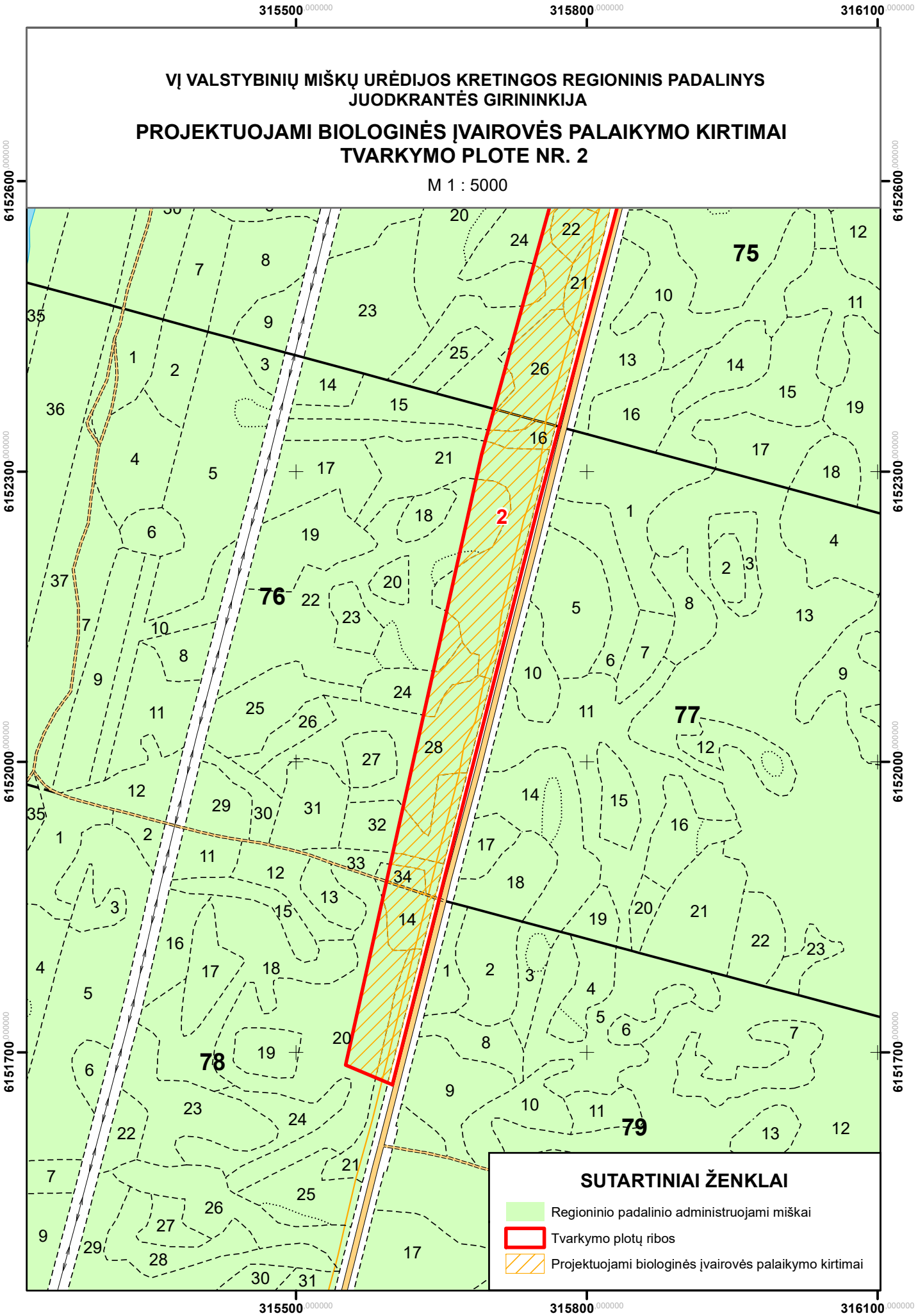

VĮ VALSTYBINIŲ MIŠKŲ URĖDIJOS KRETINGOS REGIONINIS PADALINYS
JUODKRANTĖS GIRININKIJA

PROJEKTUOJAMI BIOLOGINĖS ĮVAIROVĖS PALAIKYMO KIRTIMAI TVARKYMO PLOTUOSE NR. 3 IR NR. 4

M 1 : 5000

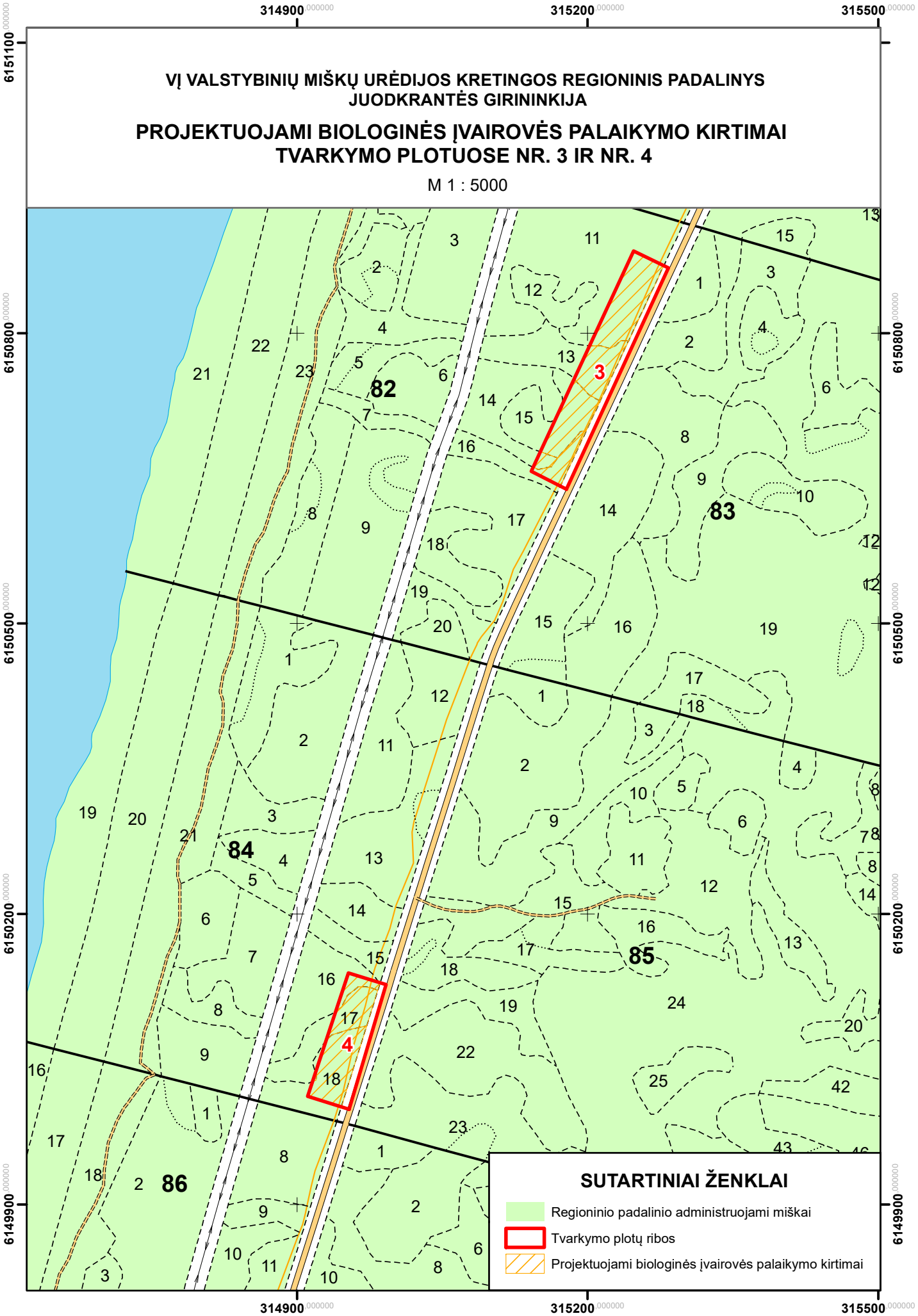

VĮ VALSTYBINIŲ MIŠKŲ URĖDIJOS KRETINGOS REGIONINIS PADALINYS
JUODKRANTĖS GIRININKIJA

PROJEKTUOJAMI BIOLOGINĖS ĮVAIROVĖS PALAIKYMO KIRTIMAI TVARKYMO PLOTE NR. 5

M 1 : 5000

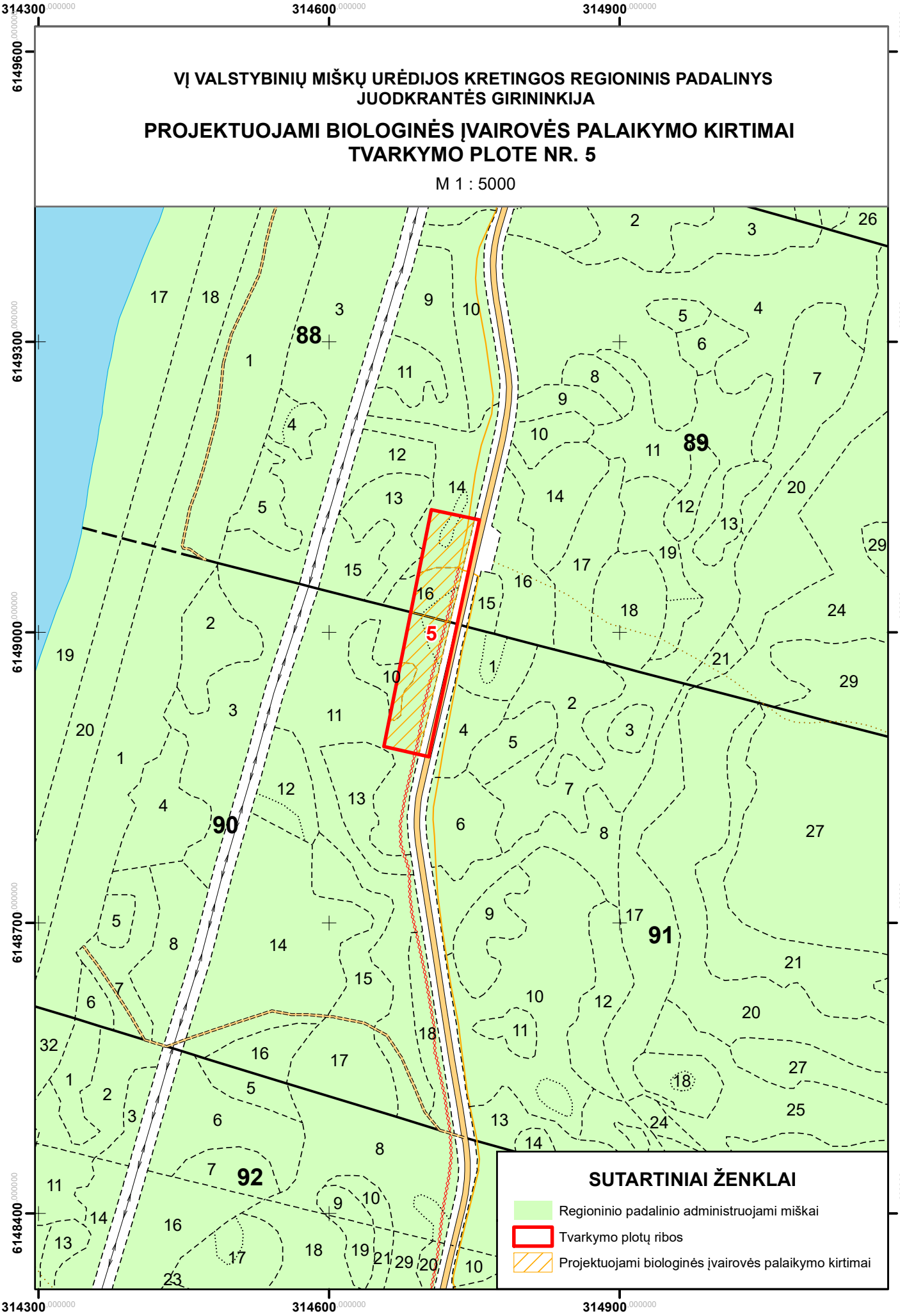

PRIEDAI

Taksoraštis

Kv. Nr.	Skl. Nr. / Nuosav	Plotas, ha	Medyno		Medžių rūšių			Skalsumas	Skerspločių suma	Tūris, m3			Kilmė	Bonitetas / Selek. grupė	Miškų grupė, pogrup.	Augavietė / Miško tipas	Projektuota ūkinė priemonė
			ardas	sudėtis	amžius, m	aukštis, m	skersmuo, cm			Į ha	sklype	sudėtinės m.r.					
			Kretingos miškų urėdija/Juodkrantės girininkija														
68	13	2,6	1	10P	61	22	26	1,0		351	913	913	K	2	104	Nal	
	valst.			P	63									2		cl	
				B	53												
			Trakas: Kd, Zk, retas. Skalsumas nevienodas. Sausuolių 26m3 sklype. Virtėlių 13m3 sklype. Šaknų ligos: pažeista P 5% plote, stipriai. Int.0,1 ha aikštė. Kuršių Nerijos nacionalinis parkas. Naglių rezervatas. PAST Kuršių nerijos nacionalinis parkas. BAST Kuršių nerija. Rezervatiniai miškai.												
68	14	1,1	1	9B	76	14	15	0,8		116	128	115		4	104	Lbl	
	valst.			1P	76	16	27					13		3		m	
				P	88												
			Pomiškis: 10P (15), 2m, 1000/ha. Trakas: Kd, vidutinio tankumo. Kuršių Nerijos nacionalinis parkas. Naglių rezervatas. PAST Kuršių nerijos nacionalinis parkas. BAST Kuršių nerija. Rezervatiniai miškai.												
	Iš viso	3,7	ha. Medynų tūris 1 041m3, pagal medžių rūšis: P-926, B-115.														
72	27	0,1	1	7P	61	15	19	0,6		123	12	8	K	4	104	Nal	
	valst.			3B	61	14	18					4		3		cl	
			Trakas: Kd, retas. Int.0,05 ha aikštė. Kuršių Nerijos nacionalinis parkas. Naglių rezervatas. PAST Kuršių nerijos nacionalinis parkas. BAST Kuršių nerija. Rezervatiniai miškai.												
	Iš viso	0,1	ha. Medynų tūris 12m3, pagal medžių rūšis: P-8, B-4.														
74	11	1,2	1	5P	51	16	17	0,8		204	245	123		3	104	Nal	
	valst.			3P	81	20	33					74		3		cl	
				1B	81	14	15					24					
				1B	51	20	22					24					
			Trakas: Kd, retas. Medyno rūšinė sudėtis grupinė. Kuršių Nerijos nacionalinis parkas. Naglių rezervatas. PAST Kuršių nerijos nacionalinis parkas. BAST Kuršių nerija. Rezervatiniai miškai.												
74	13	0,5	1	8P	61	21	21	1,0		331	166	132	K	2	104	Nbl	
	valst.			1P	86	23	39					17		2		vm	
				1B	86	17	17					17					
			Trakas: Kd, retas. Medyno rūšinė sudėtis grupinė. Sausuolių 3m3 sklype. Virtėlių 3m3 sklype. Kuršių Nerijos nacionalinis parkas. Naglių rezervatas. PAST Kuršių nerijos nacionalinis parkas. BAST Kuršių nerija. Rezervatiniai miškai.												
74	14	0,4	1	4J	81	20	37	0,8		250	100	40		3	104	Ucl	
	valst.			2J	46	18	17					20		3		cal	
				3B	81	19	20					30					
				1D	81	23	32					10					
				P	73												
			Trakas: Kd, retas. Medyno rūšinė sudėtis grupinė, augavietė įvairuoja. Kuršių Nerijos nacionalinis parkas. Naglių rezervatas. PAST Kuršių nerijos nacionalinis parkas. BAST Kuršių nerija. Rezervatiniai miškai.												
74	18	1,3	1	10P	61	17	19	1,1		288	374	374	K	3	104	Nal	
	valst.			B	53									3		cl	
			Sausuolių 7m3 sklype. Virtėlių 7m3 sklype. Kuršių Nerijos nacionalinis parkas. Naglių rezervatas. PAST Kuršių nerijos nacionalinis parkas. BAST Kuršių nerija.												

Taksoraštis

Kv. Nr.	Skl. Nr. / Nuosav	Plotas, ha	Medyno ardas	Medyno sudėtis	Medžių rūšių amžius, m	Medžių rūšių aukštis, m	Medžių rūšių skersmuo, cm	Skalsumas	Skerspločių suma	Tūris, m3 Ī ha	Tūris, m3 sklype	Tūris, m3 sudėtinės m.r.	Kilmė	Bonitetas Selek. grupė	Miškų grupė, pogrup.	Augavietė Miško tipas	Projektuota ūkinė priemonė
				Rezervatiniai miškai.													
74	20	1,9	1	8B	86	15	13	1,0		163	310	248		4	104	Nbl	
	valst.			2P	96	16	32					62				v	
				P	43												
				J	78												
				Trakas: Kd, vidutinio tankumo. Medyno rūšinė sudėtis grupinė, augavietė įvairuoja. Int.0,1 ha J(75)Ucl. Kuršių Nerijos nacionalinis parkas. Naglių rezervatas. PAST Kuršių nerijos nacionalinis parkas. BAST Kuršių nerija. Rezervatiniai miškai.												
74	21	0,4	Miško laukymė												104	Nal	
	valst.		Pavieniai medžiai														
				8P	50	14	20			20	8	6					
				2B	40	13	14					2					
				Trakas: Kd, vidutinio tankumo. Kuršių Nerijos nacionalinis parkas. Naglių rezervatas. PAST Kuršių nerijos nacionalinis parkas. BAST Kuršių nerija. Rezervatiniai miškai.													
74	22	0,2	1	7B	51	14	12	1,0		146	29	20		3	104	Lbl	
	valst.			2B	76	16	18					6		3		m	
				1J	51	16	17					3					
				P	68												
				Sausuolių 1m3 sklype. Kuršių Nerijos nacionalinis parkas. Naglių rezervatas. PAST Kuršių nerijos nacionalinis parkas. BAST Kuršių nerija. Rezervatiniai miškai.													
74	24	1,6	1	10P	61	21	23	0,9		297	475	475	K	2	104	Nbl	
	valst.			B	53									2		vm	
				Skalsumas nevienodas. Sausuolių 8m3 sklype. Virtėlių 8m3 sklype. Kuršių Nerijos nacionalinis parkas. Naglių rezervatas. PAST Kuršių nerijos nacionalinis parkas. BAST Kuršių nerija. Rezervatiniai miškai.													
74	26	0,6	1	3J	81	22	32	0,9		306	184	55		2	104	Ucl	
	valst.			2J	46	18	15					37		2		cal	
				3B	81	22	22					55					
				2B	46	18	15					37					
				D	73												
				P	73												
				Medyno rūšinė sudėtis grupinė. Kuršių Nerijos nacionalinis parkas. Naglių rezervatas. PAST Kuršių nerijos nacionalinis parkas. BAST Kuršių nerija. Rezervatiniai miškai.													
	Iš viso	8,1 ha.	Medynų tūris 1 883m3, pagal medžių rūšis: P-1 257, B-461, J-155, D-10. Pavienių medžių tūris 8m3, pagal medžių rūšis: P-6, B-2.														
76	15	0,6	1	8P	61	21	23	0,9		278	167	133	K	2	104	Nbl	
	valst.			1J	81	16	17					17		2		vm	
				1B	81	15	13					17					
				P	73												
				Medyno rūšinė sudėtis grupinė, augavietė įvairuoja. Sausuolių 6m3 sklype. Šaknų ligos: pažeista P 10% plote, stipriai. Kuršių Nerijos nacionalinis parkas. Naglių rezervatas. PAST Kuršių nerijos nacionalinis parkas. BAST Kuršių nerija. Rezervatiniai miškai.													
76	16	0,5	Miško laukymė												104	Nal	
	valst.		Pavieniai medžiai														
				8P	60	17	32			20	10	8					
				2B	60	15	16					2					

Taksoraštis

Kv. Nr.	Skl. Nr. / Nuosav	Plotas, ha	Medyno		Medžių rūšių			Skalsumas	Skerspločių suma	Tūris, m3			Kilmė	Bonitetas / Selek. grupė	Miškų grupė, pogrup.	Augavietė / Miško tipas	Projektuota ūkinė priemonė
			ardas	sudėtis	amžius, m	aukštis, m	skersmuo, cm			Į ha	sklype	sudėtinės m.r.					
			Kuršių Nerijos nacionalinis parkas. Naglių rezervatas. PAST Kuršių nerijos nacionalinis parkas. BAST Kuršių nerija. Rezervatiniai miškai.														
76	21	1,7	1	6P	86	25	37	0,8		288	490	294		2	104	Nbl	
	valst.			2P	61	21	23					98		2		vm	
				2B	86	17	17					98					
			Trakas: Kd, retas. Medyno rūšinė sudėtis grupinė, skalsumas nevienodas, augavietė įvairuoja. Kuršių Nerijos nacionalinis parkas. Naglių rezervatas. PAST Kuršių nerijos nacionalinis parkas. BAST Kuršių nerija. Rezervatiniai miškai.														
76	22	2,7	1	10P	61	18	21	1,1		309	834	834	K	3	104	Nal	
	valst.			B	53									3		cl	
			Trakas: Kd, retas. Sausuolių 27m3 sklype. Virtėlių 14m3 sklype. Int.0,1 ha BJ(65)0,7 sk.,Lbl. Int.0,1 ha žuvęs medynas. Kuršių Nerijos nacionalinis parkas. Naglių rezervatas. PAST Kuršių nerijos nacionalinis parkas. BAST Kuršių nerija. Rezervatiniai miškai.														
76	24	0,5	1	4B	81	16	17	0,7		130	65	26		4	104	Ucl	
	valst.			2B	51	14	14					13		3		cal	
				3J	91	21	38					20					
				1J	51	16	17					6					
			Medyno rūšinė sudėtis grupinė, skalsumas nevienodas. Kuršių Nerijos nacionalinis parkas. Naglių rezervatas. PAST Kuršių nerijos nacionalinis parkas. BAST Kuršių nerija. Rezervatiniai miškai.														
76	28	1,4	1	10P	61	19	21	1,1		342	479	479	K	2	104	Nal	
	valst.			B	53									2		cl	
				P	83												
				E	53								K				
			Trakas: Kd, retas. Sausuolių 7m3 sklype. Virtėlių 7m3 sklype. Kuršių Nerijos nacionalinis parkas. Naglių rezervatas. PAST Kuršių nerijos nacionalinis parkas. BAST Kuršių nerija. Rezervatiniai miškai.														
76	32	0,6	1	5B	91	17	19	0,6		110	66	33		3	104	Lbl	
	valst.			2B	61	13	14					13		3		m	
				3P	91	19	37					20					
				P	53												
				J	33												
			Trakas: Kd, vidutinio tankumo. Medyno rūšinė sudėtis grupinė, skalsumas nevienodas. Kuršių Nerijos nacionalinis parkas. Naglių rezervatas. PAST Kuršių nerijos nacionalinis parkas. BAST Kuršių nerija. Rezervatiniai miškai.														
76	33	0,2	1	10P	56	20	29	0,8		239	48	48		2	104	Nal	
	valst.			P	68									2		cl	
				B	48												
			Trakas: Kd, vidutinio tankumo. Skalsumas nevienodas. Kuršių Nerijos nacionalinis parkas. Naglių rezervatas. PAST Kuršių nerijos nacionalinis parkas. BAST Kuršių nerija. Rezervatiniai miškai.														
76	34	0,1	1	8J	81	23	32	0,8		308	31	25		1	104	Ucl	
	valst.			2B	81	20	22					6		1		cal	
			Kuršių Nerijos nacionalinis parkas. Naglių rezervatas. PAST Kuršių nerijos nacionalinis parkas. BAST Kuršių nerija. Rezervatiniai miškai.														
	Iš viso	8,3	ha. Medynų tūris 2 180m3, pagal medžių rūšis: P-1 906, B-206, J-68. Pavienių medžių tūris 10m3, pagal medžių rūšis: P-8, B-2.														
78	14	0,3	1	6B	81	21	24	0,8		200	60	36		2	104	Lcl	
	valst.			4J	81	21	32					24		2		mox	

Taksoraštis

Kv. Nr.	Skl. Nr. / Nuosav	Plotas, ha	Medyno ardas	Medyno sudėtis	Medžių rūšių amžius, m	Medžių rūšių aukštis, m	Medžių rūšių skersmuo, cm	Skalsumas	Skerspločių suma	Tūris, m3 Į ha	Tūris, m3 sklype	Tūris, m3 sudėtinės m.r.	Kilmė	Bonitetas Selek. grupė	Miškų grupė, pogrup.	Augavietė Miško tipas	Projektuota ūkinė priemonė
					Trakas: Kd, Šm, retas. Medyno rūšinė sudėtis grupinė, augavietė įvairuoja. Kuršių Nerijos nacionalinis parkas. Naglių rezervatas. PAST Kuršių nerijos nacionalinis parkas. BAST Kuršių nerija. Rezervatiniai miškai.												
78	20 valst.	2,4	1	9P 1B P	61 61 83	19 18	21 18	1,0		304	730	657 73	K	2 2	104	Nbl vm	
					Trakas: Kd, retas. Medyno rūšinė sudėtis grupinė, skalsumas nevienodas. Kuršių Nerijos nacionalinis parkas. Naglių rezervatas. PAST Kuršių nerijos nacionalinis parkas. BAST Kuršių nerija. Rezervatiniai miškai.												
78	21 valst.	0,4	1	7B 3P J P	81 81 73 33	15 14	15 29	0,3		45	18	13 5		4	104	Nal cl	
					Trakas: Kd, Zk, vidutinio tankumo. Medyno rūšinė sudėtis grupinė, skalsumas nevienodas. Int.0,1 ha aikštė. Kuršių Nerijos nacionalinis parkas. Naglių rezervatas. PAST Kuršių nerijos nacionalinis parkas. BAST Kuršių nerija. Rezervatiniai miškai.												
	Iš viso	3,1	ha.	Medynų tūris 808m3, pagal medžių rūšis: P-662, B-122, J-24.													
82	11 valst.	2,0	1	10P B	56 63	20	22	1,1		347	694	694	K	2 2	104	Nbl vm	
					Trakas: Kd, retas. Sausuolių 10m3 sklype. Virtėlių 20m3 sklype. Int.0,1 ha BP(60)0,9 sk. Kuršių Nerijos nacionalinis parkas. Naglių rezervatas. PAST Kuršių nerijos nacionalinis parkas. BAST Kuršių nerija. Rezervatiniai miškai.												
82	13 valst.	0,5	1	8P 1P 1B P	56 36 71 68	15 10 16	22 14 20	0,4		82	41	33 4 4		3 3	104	Nal cl	
					Trakas: Zk, Kd, vidutinio tankumo. Skalsumas nevienodas. Kuršių Nerijos nacionalinis parkas. Naglių rezervatas. PAST Kuršių nerijos nacionalinis parkas. BAST Kuršių nerija. Rezervatiniai miškai.												
82	14 valst.	0,6	1	10P B	56 48	18	19	1,1		297	178	178	K	3 3	104	Nal cl	
					Virtėlių 3m3 sklype. Kuršių Nerijos nacionalinis parkas. Naglių rezervatas. PAST Kuršių nerijos nacionalinis parkas. BAST Kuršių nerija. Rezervatiniai miškai.												
82	15 valst.	0,5	1	10B J P	76 68 68	16	18	0,7		121	60	60		3 3	104	Lbl m	
					Trakas: Kd, vidutinio tankumo. Skalsumas nevienodas, augavietė įvairuoja. Kuršių Nerijos nacionalinis parkas. Naglių rezervatas. PAST Kuršių nerijos nacionalinis parkas. BAST Kuršių nerija. Rezervatiniai miškai.												
82	16 valst.	0,3	Miško laukymė												104	Nal	
					Kuršių Nerijos nacionalinis parkas. Naglių rezervatas. PAST Kuršių nerijos nacionalinis parkas. BAST Kuršių nerija. Rezervatiniai miškai.												
	Iš viso	3,9	ha.	Medynų tūris 973m3, pagal medžių rūšis: P-909, B-64.													
84	16 valst.	0,6	1	10P B	56 48	18	19	1,1		297	178	178	K	3 3	104	Nal cl	
					Trakas: Kd, retas. Sausuolių 3m3 sklype. Virtėlių 9m3 sklype. Kuršių Nerijos												

Taksoraštis

Kv. Nr.	Skl. Nr. / Nuosav	Plotas, ha	Medyno ardas	Medyno sudėtis	Medžių rūšių amžius, m	Medžių rūšių aukštis, m	Medžių rūšių skersmuo, cm	Skalsumas	Skerspločių suma	Tūris, m3 Ī ha	Tūris, m3 sklype	Tūris, m3 sudėtinės m.r.	Kilmė	Bonitetas Selek. grupė	Miškų grupė, pogrup.	Augavietė Miško tipas	Projektuota ūkinė priemonė
					nacionalinis parkas. Naglių rezervatas. PAST Kuršių nerijos nacionalinis parkas. BAST Kuršių nerija. Rezervatiniai miškai.												
84	17 valst.	0,3	1	9B 1P D P	86 86 43 48	18 19	19 35	0,7		147	44	40 4		3 3	104	Lbl m	
					Trakas: Kd, vidutinio tankumo. Skalsumas nevienodas, amžius nevienodas. Kuršių Nerijos nacionalinis parkas. Naglių rezervatas. PAST Kuršių nerijos nacionalinis parkas. BAST Kuršių nerija. Rezervatiniai miškai.												
84	18 valst.	0,4	1	10P P B	56 73 48	19	19	1,1		326	130	130	K	2 2	104	Nal cl	
					Trakas: Kd, retas. Virtėlių 2m3 sklype. Kuršių Nerijos nacionalinis parkas. Naglių rezervatas. PAST Kuršių nerijos nacionalinis parkas. BAST Kuršių nerija. Rezervatiniai miškai.												
	Iš viso	1,3	ha. Medynų tūris 352m3, pagal medžių rūšis: P-312, B-40.														
88	14 valst.	0,9	Miško laukymė Pavieniai medžiai												104	Nal	
				8B 2P	60 45	16 12	16 14			20	18	14 4					
					Trakas: Kd, vidutinio tankumo. Int.0,05 ha BP(60)0,8 sk. Kuršių Nerijos nacionalinis parkas. Naglių rezervatas. PAST Kuršių nerijos nacionalinis parkas. BAST Kuršių nerija. Rezervatiniai miškai.												
88	16 valst.	0,3	1	7P 3B	56 56	18 16	19 14	1,1		287	86	60 26	K	3 3	104	Nal cl	
					Trakas: Kd, retas. Medyno rūšinė sudėtis grupinė, skalsumas nevienodas. Int.0,1 ha B(45)0,8 sk. Kuršių Nerijos nacionalinis parkas. Naglių rezervatas. PAST Kuršių nerijos nacionalinis parkas. BAST Kuršių nerija. Rezervatiniai miškai.												
	Iš viso	1,2	ha. Medynų tūris 86m3, pagal medžių rūšis: P-60, B-26. Pavienių medžių tūris 18m3, pagal medžių rūšis: P-4, B-14.														
90	10 valst.	0,3	1	8B 2P	71 56	17 15	18 17	0,7		134	40	32 8	K	3	104	Nal cl	
					Trakas: Kd, vidutinio tankumo. Medyno rūšinė sudėtis grupinė, skalsumas nevienodas, amžius nevienodas. Kuršių Nerijos nacionalinis parkas. Naglių rezervatas. PAST Kuršių nerijos nacionalinis parkas. BAST Kuršių nerija. Rezervatiniai miškai.												
90	11 valst.	3,2	1	10P P B	56 78 48	18	19	1,0		270	864	864	K	3 3	104	Nal cl	
					Trakas: Kd, retas. Int.0,1 ha B(60)0,7 sk. Kuršių Nerijos nacionalinis parkas. Naglių rezervatas. PAST Kuršių nerijos nacionalinis parkas. BAST Kuršių nerija. Rezervatiniai miškai.												
	Iš viso	3,5	ha. Medynų tūris 904m3, pagal medžių rūšis: P-872, B-32.														

2 PRIEDAS

BALTAŽIEDĖS ROBINIJOS
(ROBINIA PSEUDOACACIA)
GAUSOS REGULIAVIMO
KURŠIŲ NERIJOS NACIONALINIAME PARKE
2021-2024 M. VEIKSMŲ PLANAS

SUDERINTA

_____

(parašas)

BALTAŽIEDĖS ROBINIJOS (*ROBINIA PSEUDOACACIA*) GAUSOS REGULIAVIMO KURŠIŲ NERIJOS NACIONALINIAME PARKE 2021–2024 M. VEIKSMŲ PLANAS

Klaipėdos apskritis, Neringos miesto savivaldybė

2021 m.

I SKYRIUS
BALTAŽIEDĖS ROBINIJOS POPULIACIJOS, TERITORIJOS BŪKLĖS APRAŠYMAS IR ĮVERTINIMAS

Baltažiedės robinijos teritorijos padėtis, jos ribos ir užimamas plotas

1. Baltažiedės robinijos (*Robinia pseudoacacia*) gausos reguliavimo Kuršių nerijos nacionaliniame parke 2021–2024 m. veiksmų plano (toliau – Veiksmų planas) teritorija (toliau – teritorija) yra Klaipėdos apskrities Neringos miesto savivaldybėje, apie 3,5 km į pietvakarius nuo Juodkrantės gyvenvietės (1 pav.). Teritorija išsidėsčiusi Kuršių nerijos nacionaliniame parke, Naglių gamtiniame rezervate ir yra VĮ Valstybinių miškų urėdijos (toliau – VMU) Kretingos regioninio padalinio Juodkrantės girininkijos 68, 72, 74, 76, 78, 82, 84, 88, 90 kvartalų dalyse (2 pav.). Teritorijos centro geografinės koordinatės: X 6151965, Y 315658 (LKS-94 sistemoje). Teritorijos plotas – 11 ha.

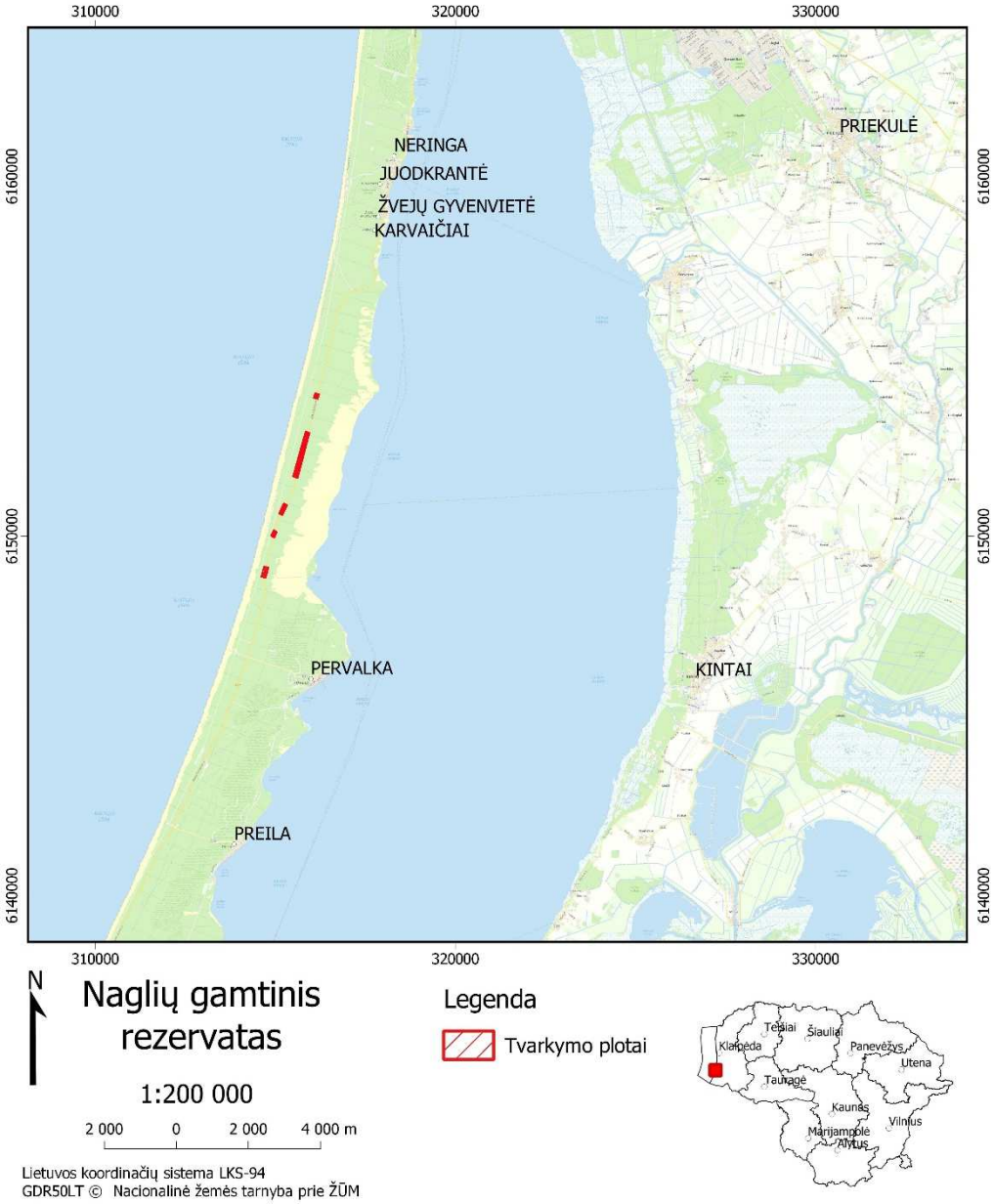

1 pav. Teritorijos padėtis Lietuvoje ir administraciniame vienete.

Teritorijos teisinis statusas ir svarba

2. Teritorija yra Kuršių nerijos nacionaliniame parke, kuris įsteigtas Lietuvos Respublikos Aukščiausiosios Tarybos 1991 m. balandžio 23 d. nutarimu Nr. I-1244 „Dėl Dzūkijos, Kuršių nerijos, Žemaitijos nacionalinių parkų, Trakų istorinio nacionalinio parko ir Viešvilės valstybinio rezervato įsteigimo“. Teritorija priklauso Kuršių nerijos nacionalinio parko konservacinio prioriteto funkcinei zonai – Naglių gamtiniam rezervatui, kuris įsteigtas Lietuvos Respublikos Vyriausybės 1994 m. gruodžio 19 d. nutarimu Nr. 1269 „Dėl Kuršių nerijos nacionalinio parko planavimo schemos (generalinio plano)“ ir kurio ribos patvirtintos Lietuvos Respublikos Seimo 2010 m. gruodžio 22 d. nutarimu Nr. XI-1248 „Dėl Kuršių nerijos nacionalinio parko ir jo zonų ribų plano patvirtinimo“. Teritorija patenka į buveinių apsaugai svarbią teritoriją – Kuršių nerija (LTNER0005), kurios ribos sutampa su Kuršių nerijos nacionalinio parko ribomis, išskyrus Juodkrantės etnokultūrinį ir Juodkrantės urbanistinį draustinius bei rekreacinio ir gyvenamojo prioriteto zonas, ir kuri priskirta Europos ekologiniam tinklui „Natura 2000“ ir yra įtraukta į Vietovių, atitinkančių gamtinių buveinių apsaugai svarbių teritorijų atrankos kriterijus, sąrašą, skirtą pateikti Europos Komisijai, patvirtintą Lietuvos Respublikos aplinkos ministro 2009 m. balandžio 22 d. įsakymu Nr. D1-210 „Dėl Vietovių, atitinkančių gamtinių buveinių apsaugai svarbių teritorijų atrankos kriterijus, sąrašo, skirto pateikti Europos Komisijai, patvirtinimo“. Teritorija taip pat priklauso paukščių apsaugai svarbiai teritorijai – Kuršių nerijos nacionalinis parkas (LTKLAB001), kuri priskirta Europos ekologiniam tinklui „Natura 2000“ ir yra įtraukta į Paukščių apsaugai svarbių teritorijų sąrašą, patvirtintą Lietuvos Respublikos aplinkos ministro 2014 m. kovo 14 d. įsakymu Nr. D1-281 „Dėl Paukščių apsaugai svarbių teritorijų nustatymo“.

3. Teritorijos teisinį statusą, svarbą ir galiojančius veiklos apribojimus nustato šie teisės aktai:

– Lietuvos Respublikos aplinkos apsaugos įstatyme ir Lietuvos Respublikos administracinių nusižengimų kodekse numatyta atsakomybė už saugomų teritorijų apsaugos ir naudojimo režimo pažeidimus;

– Lietuvos Respublikos saugomų gyvūnų, augalų ir grybų rūšių įstatyme nustatyti draudimai kenkti saugomų rūšių buveinėms bei iš dalies reglamentuota jų apsauga;

– Lietuvos Respublikos statybos įstatyme nustatytos asmenų teisės ir pareigos statant statinius saugomose teritorijose ir atsakomybė už savavališkas statybas saugomose teritorijose;

– Lietuvos Respublikos teritorijų planavimo įstatyme numatytos pareigos laikytis teritorinio planavimo dokumentų nuostatų;

– Lietuvos Respublikos saugomų teritorijų įstatyme, Lietuvos Respublikos specialiųjų žemės naudojimo sąlygų įstatyme nustatyti veiklos miško paskirties žemėje ir kitose gamtos apsaugai svarbiose teritorijose ribojimai ir ypatumai;

– Bendruosiuose buveinių ar paukščių apsaugai svarbių teritorijų nuostatuose, patvirtintuose Lietuvos Respublikos Vyriausybės 2004 m. kovo 15 d. nutarimu Nr. 276 „Dėl Bendrųjų buveinių ar paukščių apsaugai svarbių teritorijų nuostatų patvirtinimo“, nustatytos būtinos apsaugos priemonės buveinių ir paukščių apsaugai svarbioms teritorijoms;

– Lietuvos Respublikos miškų įstatyme, Miško kirtimų taisyklėse, patvirtintose Lietuvos Respublikos aplinkos ministro 2010 m. sausio 27 d. įsakymu Nr. D1-79 „Dėl Miško kirtimų taisyklių patvirtinimo“, nustatytas ūkinės veiklos miškuose režimas pagal nustatytas miškų grupes;

– Saugomų teritorijų tipiniuose apsaugos reglamentuose, patvirtintuose Lietuvos Respublikos Vyriausybės 2004 m. rugpjūčio 19 d. nutarimu Nr. 996 „Dėl Saugomų teritorijų tipinių apsaugos reglamentų patvirtinimo“, Kuršių nerijos nacionalinio parko nuostatuose, patvirtintuose Lietuvos Respublikos Vyriausybės 1999 m. kovo 19 d. nutarimu Nr. 308 „Dėl Kuršių nerijos nacionalinio parko nuostatų patvirtinimo“, Kuršių nerijos nacionalinio parko apsaugos reglamente, patvirtintame Lietuvos Respublikos aplinkos ministro 2002 m. rugpjūčio 10 d. įsakymu Nr. 439 „Dėl Kuršių nerijos nacionalinio parko apsaugos reglamento patvirtinimo“, nustatyti teritorijos apsaugos, tvarkymo ir naudojimo reikalavimai ir ypatumai;

– Invazinių rūšių kontrolės ir naikinimo tvarkos apraše, patvirtintame Lietuvos Respublikos aplinkos ministro 2002 m. liepos 1 d. įsakymu Nr. 352 „Dėl Introdukcijos, reintrodukcijos ir perkėlimo tvarkos aprašo, Invazinių rūšių kontrolės ir naikinimo tvarkos aprašo, Invazinių rūšių kontrolės tarybos sudėties ir nuostatų, Introdukcijos, reintrodukcijos ir perkėlimo programos patvirtinimo“, nustatyti invazinių rūšių, įrašytų į Invazinių Lietuvoje rūšių sąrašą, patvirtintą Lietuvos Respublikos aplinkos ministro 2004 m. rugpjūčio 16 d. įsakymu Nr. D1-433 „Dėl Invazinių Lietuvoje rūšių sąrašo patvirtinimo ir dėl kai kurių aplinkos ministro įsakymų pripažinimo netekusiais galios“, gausos reguliavimo, kontrolės ir naikinimo reikalavimai;

– Kuršių nerijos nacionalinio parko tvarkymo plane, patvirtintame Lietuvos Respublikos Vyriausybės 2012 m. birželio 6 d. nutarimu Nr. 702 „Dėl Kuršių nerijos nacionalinio parko tvarkymo plano patvirtinimo“, nustatyti teritorijos apsaugos, tvarkymo ir naudojimo reikalavimai ir ypatumai. Teritorija patenka į rezervatinių miškų griežtos apsaugos kraštovaizdžio tvarkymo zoną ir reguliuojamos apsaugos kraštovaizdžio tvarkymo zoną; rezervatinių miškų ir smėlynų kompleksų griežtos apsaugos kraštovaizdžio tvarkymo zoną ir reguliuojamos apsaugos kraštovaizdžio tvarkymo zoną; rezervatinių smėlynų griežtos apsaugos kraštovaizdžio tvarkymo zoną ir reguliuojamos apsaugos kraštovaizdžio tvarkymo zona; griežtos apsaugos gamtos paveldo objektų zoną smėlynuose ir miškuose ir smėlynuose; reguliuojamos apsaugos kultūros ir gamtos paveldo objektų zoną smėlynuose; ekstensyviai technogenizuotos aplinkos komunikacinių-inžinerinių sklypų kraštovaizdžio tvarkymo zoną.

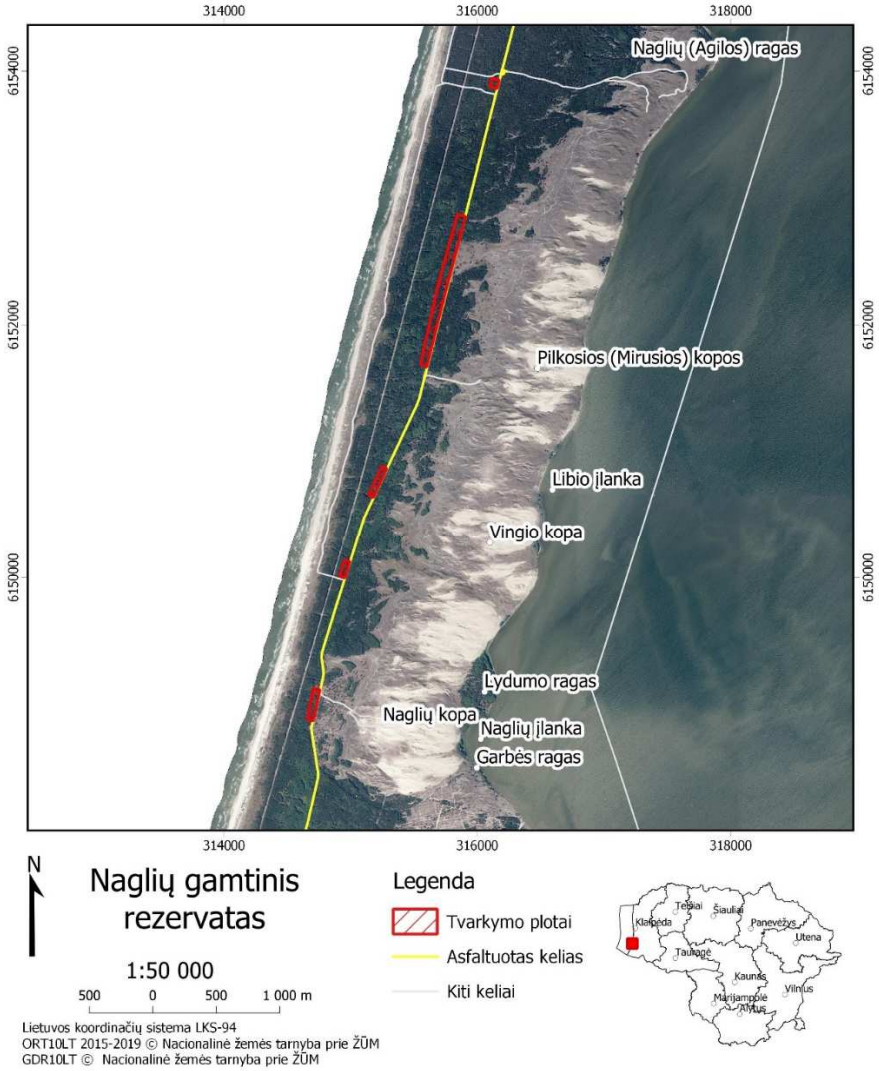

2 pav. Teritorijos padėtis Kuršių nerijos nacionaliniame parke.

4. Baltažiedė robinija Kuršių nerijoje yra labai išplitęs invazinis augalas, todėl teritorija pasirinkta siekiant sistemingai naikinti rūšies populiaciją. Teritorijoje yra didelis baltažiedės robinijos židinys, kuris kol kas nepatenka į 2180, Medžiais apaugusių pajūrio kopų buveines, tačiau sparčiai plinta į dar neužimtas gamtines buveines.

Žemės nuosavybė ir naudojimas teritorijoje

5. Esamos žemėvaldos: visa teritorija yra valstybei nuosavybės teise priklausanti miško paskirties žemė, kurią patikėjimo teise valdo VĮ VMU Kretingos regioninis padalinys. Teritorija priskirta Juodkrantės girininkijai.

6. Miško ištekliai ir ūkininkavimas teritorijos miškuose: teritorijoje vyrauja jaunuolynai ir pusamžiai paprastosios pušies medynai, į kuriuos įsiterpia įvairių brandos grupių beržų, juodalksnių ir kalninių pušų medynai. Prie Naglių gamtiniame rezervate esančių atvirų pustomų kopų, didelę dalį sudaro atviri plotai, apaugantys pavieniais krūmais, daugiausia pušimis. Teritorijoje esantys miškai priskiriami I grupės (rezervatiniams) miškams. Pagal galiojantį 2013–2022 m. Kuršių nerijos nacionalinio parko vidinės miškotvarkos projektą, patvirtintą Lietuvos Respublikos aplinkos ministro 2013 m. liepos 19 d. įsakymu D1-553 „Dėl Kuršių nerijos nacionalinio parko vidinės miškotvarkos projekto ir valstybės įmonės Mažeikių miškų urėdijos patikslinto vidinės miškotvarkos projekto patvirtinimo“, Naglių gamtinio rezervato teritorijos dalyje numatyti atvirų erdvių atkuriamieji kirtimai.

Baltažiedės robinijos populiacijos būklės teritorijoje aprašymas

7. Teritorijoje baltažiedės robinijos tankiausius sąžalynus sudaro dešinėje kelio Smiltynė - Nida pakelėje. Kuršių nerijos nacionalinio parko direkcijos 2021 m. duomenimis, tvarkymo plote Nr. 1 medžių ardo iki 38 cm apimties ir krūmų ardo, 6-22 cm apimties baltažiedės robinijos sudarė 3 ind./0,01 ha, šakninės ataugos - 8 ind./0,01 ha. Tvarkymo plote Nr. 2 medžių ardo iki 85 cm apimties ir krūmų ardo nuo 6 iki 22 cm apimties baltažiedės robinijos sudarė 1 ind./0,01 ha, šakninės ataugos - 1 ind./0,01 ha. Tvarkymo plote Nr. 3 medžių ardo iki 79 cm apimties ir krūmų ardo, 6-22 cm baltažiedės robinijos sudarė 2 ind./0,01 ha, šakninės ataugos – 4 ind./0,01 ha. Tvarkymo plote Nr. 4 medžių ardo iki 50 cm apimties ir krūmų ardo, 6-22 cm baltažiedės robinijos sudarė 4 ind./0,01 ha, šakninės ataugos - 4 ind./0,01 ha. Tvarkymo plote Nr. 5 medžių ardo iki 50 cm apimties ir krūmų ardo, 6-22 cm baltažiedės robinijos sudarė 3 ind./0,01 ha, šakninės ataugos - 2 ind./0,01ha. Iš viso teritorijoje yra apie 3578 vnt. baltažiedės robinijos individų.

Baltažiedės robinijos keliamos grėsmės ir naikinimo būtinybė

8. Baltažiedės robinijos labiausiai suveši plotuose, kuriuose subrendę medžiai pažeidžiami gamtinių ar antropogeninių veiksnių (stichinių reiškinių, kenkėjų, gyvūnų, gaisrų ir kt.). Pažeisti medžiai ima sparčiai daugintis šaknų atžalomis, taip sudarydami tankius dygius sąžalynus. Šakninėmis atžalomis per metus gali išplisti iki 20 metrų atstumu, o sėklas vėjas gal išnešioti labai dideliu atstumu. Baltažiedės robinijos kelia pavojų biologinei įvairovei, kai kurių saugomų augalų rūšių populiacijoms, keičia regionui būdingą kraštovaizdį ir dirvožemio cheminę sudėtį. Plotuose, kuriuose vyrauja baltažiedės robinijos, sumažėja arba visiškai išnyksta smėlynams būdingi augalai, ima vyrauti pajūrio kopoms ir miškams nebūdingi azotamėgiai augalai. Teritorijoje esanti baltažiedės robinijos populiacija gausiai dera, subrandina daug daigių sėklų ir plinta į naujas teritorijas, todėl tolesnis baltažiedės robinijos plitimas kelia didelę grėsmę Kuršių nerijos gamtinėms vertybėms bei rekreaciniams

ištekliams. Nesiėmus aktyvių populiacijos reguliavimo ir naikinimo priemonių, ilgainiui baltažiedės robinijos gali išplisti į visas Kuršių nerijos miškų ir smėlynų buveines.

II SKYRIUS
VEIKSMŲ PLANO TIKSLAS IR UŽDAVINIAI

9. Veiksmų plano tikslas – ne mažiau kaip 95 proc. sumažinti baltažiedės robinijos populiaciją teritorijoje.

10. Veiksmų plano tikslui pasiekti keliami uždaviniai:

10.1. reguliuoti baltažiedės robinijos gausą mechaniniais ir cheminiais naikinimo būdais ir sustabdyti jos tolesnį plitimą;

10.2. stebėti taikytų Veiksmų plano priemonių poveikį baltažiedės robinijos populiacijos būklei.

III SKYRIUS
VEIKSMŲ PLANO PRIEMONIŲ ĮGYVENDINIMO PLANAS

Veiksmų plano priemonės

11. Veiksmų plano tikslui pasiekti parengtas Veiksmų plano priemonių įgyvendinimo planas pateiktas 1 lentelėje. Veiksmų plano finansinių išteklių poreikio analizė kiekvienai priemonei įgyvendinti pateikta 2 priede.

1 lentelė. Veiksmų plano priemonių įgyvendinimo planas.

Uždavinys	Priemonė	Atsakingas subjektas	Įgyvendinimo laikotarpis	Tvarkymo plotas	Bendras lėšų poreikis, Eur	Galimi finansavimo šaltiniai
1. Reguliuoti baltažiedės robinijos gausą mechaniniais ir cheminiais naikinimo būdais ir sustabdyti jos tolesnį plitimą	1.1. baltažiedės robinijos medžių ir krūmų naikinimas cheminėmis priemonėmis	Viešąjį pirkimą laimėjęs asmuo*	2022 m. birželio – rugpjūčio mėn. ir 2023 m. birželio mėn.	Nr. 1 – Nr. 5	29 698,87	Europos Sąjungos fondų lėšos
	1.2. baltažiedės robinijos šakninių atžalų naikinimas cheminėmis priemonėmis	Viešąjį pirkimą laimėjęs asmuo	2022 m. birželio – rugpjūčio mėn. ir 2023 m. birželio mėn.	Nr. 1 – Nr. 5	20 016,67	Europos Sąjungos fondų lėšos
	1.3. cheminėmis priemonėmis nudžiovintų baltažiedės robinijos individų pjovimas ir šalinimas	Viešąjį pirkimą laimėjęs asmuo	2024 m. sausio – vasario mėn.	Nr. 1 – Nr. 5	8 278,60	Europos Sąjungos fondų lėšos
2. Stebėti taikytų Veiksmų plano priemonių	2.1. gamtinių buveinių būklės	Viešąjį pirkimą laimėjęs	2021 m. birželio – liepos mėn. ir	Nr. 1 – Nr. 5	1 397,88	Europos Sąjungos fondų lėšos

poveikį baltažiedės robinijos populiacijos būklei	pokyčių vertinimas	asmuo	2023 m. birželio mėn.			
				Iš viso:	**59 392,02**	

* Čia ir toliau tekste viešąjį pirkimą laimėjęs asmuo – fizinis ar juridinis asmuo, kitos organizacijos ir jų padaliniai ar tokių asmenų grupė.

12. Veiksmų plano priemonių aprašymas (prieš pradedant vykdyti Veiksmų plano priemones, žemės sklypo, kurio teritorijoje bus vykdoma Veiksmų plano priemonė, savininkas, valdytojas ir naudotojas turi būti informuotas apie konkrečios priemonės įgyvendinimą). Priemonėms įgyvendinti numatytos išpjauti medienos, žabų ir kitų kirtimo atliekų tūris apskaičiuotas pagal Apvaliosios medienos bei nenukirsto miško matavimo ir tūrio nustatymo taisykles, patvirtintas Lietuvos Respublikos aplinkos ministro 2002 m. gruodžio 10 d. įsakymu Nr. 631 „Dėl apvaliosios medienos bei nenukirsto miško matavimo ir tūrio nustatymo taisyklių patvirtinimo“. Įgyvendinant priemones Nr. 1.1–1.3, darbus organizuoti ir prižiūrėti jų įgyvendinimą bei Veiksmų plano nuostatų laikymąsi privalo invazinių rūšių biologiją, kontrolę ir naikinimą išmanantis specialistas:

12.1. baltažiedės robinijos medžių ir krūmų naikinimas cheminėmis priemonėmis. Baltažiedės robinijos yra labai gajūs medžiai, kurie dauginasi ne tik sėklomis, bet ir vegetatyviniu būdu – šaknų ir kelmų atžalomis. Nupjovus gyvą medį, iš kelmo ir šaknų brazde esančių pridėtinių ir miegančiųjų pumpurų išauga labai daug naujų ūglių. Dėl to naikinti baltažiedes robinijas, pjaunant gyvus medžius, ne tik neefektyvu, bet tai netgi skatina jų plitimą. Veiksmingiausia baltažiedes robinijas naikinti pirmiausia jas paveikiant cheminiais preparatais – herbicidais, kurių veiklioji medžiaga yra glifosatas ar kitos veikliosios medžiagos, kad individai nudžiūtų, ir tik tada juos nupjauti. Visos teritorijoje augančios baltažiedės robinijos cheminiais preparatais turi būti apdorojamos nuo birželio mėn. vidurio iki rugpjūčio mėn. vidurio. Palankiausias apdorojimo cheminėmis priemonėmis laikas yra nuo birželio 10 d. iki liepos 20 d., o nuo liepos 20 d. iki rugpjūčio 15 d. gali būti pakartotinai apdorojami nenudžiūvę medžiai. Siekiant didžiausio priemonės efektyvumo ir išvengti neigiamo poveikio aplinkai, darbai turi būti vykdomi esant sausiems orams (lyjant smarkiam lietui, cheminis preparatas gali būti išplaunamas iš skylių ir neturėti poveikio individui). Rekomenduojama medžio kaiščiais užsandarinti skyles, į kurias pilamas preparatas. Įgyvendinant priemonę, darbininkai turi dirbti grupėmis po du. Vienas darbininkas elektriniu grąžtu turi gręžti skyles, kitas – į išgręžtas skyles supilti cheminį preparatą ir dažais paženklinti apdorotą individą. Skylės kamiene turi būti gręžiamos maždaug 20–30 cm aukštyje nuo žemės paviršiaus, 1–1,5 cm skersmens ir, priklausomai nuo kamieno storio, nuo 3 cm iki 6 cm gylio. Skylės turi būti gręžiamos ne mažesniu kaip 45 laipsnių kampu, kad į aplinką neištekėtų supiltas cheminis preparatas. Supilant preparatą, naudoti priemones, kurios apsaugos nuo preparato patekimo į aplinką (švirkštai, piltuvėliai, paklotai apie medžius ar kt.). Iki 10 cm apimties baltažiedžių robinijų kamienuose turi būti gręžiamos 3 skylės iš visų kamieno pusių skirtingame aukštyje (aukščio skirtumas turi būti ne mažesnis kaip 5 cm). Storesnių individų kamiene gręžtinų skylių skaičius turi būti nustatomas pagal kamieno apimtį – skylės gręžiamos ratu vienodame aukštyje maždaug kas 10 cm. Cheminis preparatas turi būti įterpiamas tiesiogiai į baltažiedės robinijos kamieną. Į kiekvieną išgręžtą skylę turi būti įpilama po 3–5 ml cheminio preparato tirpalo. Įgyvendinant priemonę, naudojamas cheminio preparato tirpalas, kurio 1 litre yra 150 g veikliosios medžiagos. Priemonė įgyvendinama 2022 m. birželio – rugpjūčio mėn. ir 2023 m. birželio mėn. visoje teritorijoje (tvarkymo plotuose Nr. 1 – Nr. 5), kuri užima 11 ha. Jeigu pirmą kartą cheminiu preparatu apdorotos baltažiedės robinijos nenudžiūsta, antrą kartą medžiai turi būti apdorojami tais pačiais metais vegetacijos laikotarpiu, bet ne anksčiau kaip praėjus 30 dienų nuo pirmojo apdorojimo. Kartojant priemonę, skylės turi būti gręžiamos maždaug 10 cm žemiau ankščiau išgręžtų skylių. Tuo pačiu metu turi būti apdorojamos atsitiktinai praleistos ir cheminiu preparatu neapdorotos baltažiedės

robinijos. Jeigu priemonė įgyvendinama laikantis visų reikalavimų, po pirmojo apdorojimo cheminiu preparatu turėtų žūti ne mažiau kaip 90 proc. baltažiedės robinijos individų, po antrojo – 98 proc., po trečiojo (2023 m.) – 100 proc. individų. Kiekvienas asmuo, cheminėmis priemonėmis naikinantis baltažiedes robinijas, privalo turėti reikiamą kvalifikaciją darbui su pesticidais ir visus darbus vykdyti naudodamas visas būtinas apsisaugojimo priemones (specialius drabužius, avalynę, pirštines, respiratorius, akinius). Įgyvendinant Veiksmų plano priemonę, per visą laikotarpį reikia išnaikinti apie 3600 baltažiedės robinijos individų, kuriems reikės panaudoti apie 80 l cheminio preparato tirpalo;

12.2. baltažiedės robinijos šakninių atžalų naikinimas cheminėmis priemonėmis. Baltažiedės robinijos gausiai atsinaujina šaknų ir kelmų atžalomis. Šakninės atžalos, kurių aukštis iki 1,5 m ir stiebo apimtis mažesnė negu 5 cm, techniškai negali būti naikinamos taip pat kaip pribręstantys ir subrendę baltažiedės robinijos individai. Pjauti gyvas šaknines atžalas ne tik neefektyvu, bet taip netgi skatinamas jų plitimas. Veiksmingiausia baltažiedės robinijos šaknines atžalas nudžiovinti paveikiant cheminiais preparatais – herbicidais, kurių veiklioji medžiaga yra glifosatas ar kitos veikliosios medžiagos, kad atžalos nudžiūtų, ir tik tada jas nupjauti. Baltažiedės robinijos atžalos cheminiais preparatais turi būti apdorojamos nuo birželio mėn. vidurio iki rugpjūčio mėn. vidurio. Palankiausias apdorojimo cheminėmis priemonėmis laikas yra nuo birželio 10 d. iki liepos 20 d., o nuo liepos 20 d. iki rugpjūčio 15 d. gali būti pakartotinai apdorojamos nenudžiūvusios šakninės atžalos. Siekiant didžiausio priemonės efektyvumo ir išvengti neigiamo poveikio aplinkai, darbai turi būti vykdomi esant sausiems orams (lyjant smarkiam lietui, cheminis preparatas gali būti išplaunamas iš skylių ir neturėti poveikio). Įgyvendinant priemonę, darbininkai turi dirbti grupėmis po tris. Vienas darbininkas turi kastuvu atkasti pagrindinę šaknį, iš kurios išaugusios atžalos. Paprastai pagrindinė šaknis dirvožemyje išsidėsčiusi horizontaliai 10–15 cm gylyje (kartais gali būti iki 5 cm gylyje, retai daugiau kaip 15 cm gylyje). Antrasis darbininkas elektriniu grąžtu turi gręžti skyles, trečiasis – į išgręžtas skyles supilti cheminį preparatą ir dažais paženklinti artimiausias atžalas. Atkastoje šaknyje maždaug 20–30 cm atstumu nuo atžalos grąžtu vertikaliai išgręžiamos trys 1–1,5 cm skersmens ir nuo 3 cm iki 5 cm gylio skylės. Atstumas tarp skylių turi būti 3–5 cm. Cheminis preparatas įterpiamas tiesiogiai į šaknį. Į kiekvieną išgręžtą skylę įpilama po 3–5 ml cheminio preparato tirpalo. Naudojamas preparato tirpalas, kurio 1 litre yra 150 g veikliosios medžiagos. Supilant preparatą, naudoti priemones, kurios apsaugos nuo preparato patekimo į aplinką (švirkštai, piltuvėliai, paklotai apie medžius ar kt.). Priemonė įgyvendinama birželio – rugpjūčio mėnesiais, visoje teritorijoje (tvarkymo plotuose Nr. 1 – Nr. 5), kuri užima 11 ha. Jeigu pirmą kartą cheminiu preparatu apdorotos šakninės atžalos nenudžiūsta, antrą kartą šakninės atžalos apdorojamos tais pačiais metais vegetacijos laikotarpiu, bet ne anksčiau kaip praėjus 30 dienų nuo pirmojo apdorojimo. Kartojant priemonę, skylės gręžiamos maždaug 10 cm arčiau šakninės atžalos. Tuo pačiu metu teritorijoje turi būti apdorojamos atsitiktinai praleistos ir cheminiais preparatais neapdorotos šakninės atžalos. Jeigu priemonė įgyvendinama laikantis visų reikalavimų, po pirmojo apdorojimo cheminiu preparatu turėtų žūti ne mažiau kaip 80 proc. baltažiedės robinijos šakninių atžalų, po antrojo – 95 proc., po trečiojo (2023 m.) – 100 proc. šakninių atžalų. Kiekvienas asmuo, cheminėmis priemonėmis naikinantis baltažiedes robinijas, privalo turėti reikiamą kvalifikaciją darbui su pesticidais ir visus darbus vykdyti naudodamas visas būtinas apsisaugojimo priemones (specialius drabužius, avalynę, pirštines, respiratorius, akinius). Įgyvendinant Veiksmų plano priemonę, per visą laikotarpį reikia išnaikinti apie 2070 baltažiedės robinijos individų, kuriems reikės panaudoti apie 35 l cheminio preparato tirpalo;

12.3. cheminėmis priemonėmis nudžiovintų baltažiedės robinijos individų pjovimas ir šalinimas. Priemonę galima pradėti įgyvendinti tik tada, kai baltažiedės robinijos visiškai žuvusios po apdorojimo cheminėmis priemonėmis (visiškai įgyvendinus priemones Nr. 1.1 ir Nr. 1.2). Baltažiedės robinijos turi būti pjaunamos motopjūklu arba kertamos kirviu, sausio – vasario mėnesiais. Baltažiedės robinijos turi būti kertamos arba pjaunamos paliekant ne aukštesnius kaip 5 cm kelmus. Nupjautos baltažiedės robinijos turi būti pašalintos iš teritorijos bei sutvarkytos. Geriausia

jas panaudoti biokuro gamybai. Sukrauti į krūvas ir palikti arba deginti nupjautas baltažiedes robinijas teritorijoje bei už jos ribų esančių gamtinių buveinių plotuose draudžiama. Nupjautas baltažiedes robinijas laikinai (ne ilgiau kaip 1 mėnesį) galima sandėliuoti teritorijoje arba už jos ribų, tikslią vietą suderinus su VĮ VMU Kretingos regioniniu padaliniu ir Kuršių nerijos nacionalinio parko direkcija. Į teritoriją transporto priemonėmis galima įvažiuoti keliais, miško keliukais, kvartalinėmis ir priešgaisrinėmis juostomis. Viešąjį pirkimą laimėjęs asmuo medienos gabenimą ir perdavimą privalo suderinti su miško valdytoju. Priemonė įgyvendinama vieną kartą, sausio – vasario mėnesiais, visoje teritorijoje (tvarkymo plotuose Nr. 1 – Nr. 5), kuri užima 11 ha. Visoje teritorijoje susidariusios medienos tūris bus apie 131 m^3, o šakų ir krūmų tūris bus apie 28 m^3;

12.4. gamtinių buveinių būklės pokyčių vertinimas. Teritorijoje gamtinių buveinių būklė, augalijos struktūra ir būdingųjų rūšių sudėtis turi būti vertinama prieš baltažiedės robinijos populiacijos gausos reguliavimo priemonių įgyvendinimą, pirmaisiais Veiksmų plano priemonių įgyvendinimo metais, birželio mėnesį. Vertinimo metu turi būti aprašoma ir įvertinama ekologinė buveinės būklė ir biologinė įvairovė. Įgyvendinus Veiksmų plano priemones, buveinių būklės pokyčiai vertinami birželio – liepos mėnesiais. Baltažiedės robinijos populiacijos reguliavimo poveikį gamtinių buveinių atsikūrimui turi vertinti biologas arba ekologas (toliau – ekspertas). Ekspertas privalo turėti invazinių augalų populiacijų ar buveinių būklės vertinimo patirtį. Eksperto kvalifikacija turi būti patvirtinta darbo patirtimi ir (ar) ataskaitomis ir pan. Atlikęs vertinimą, ekspertas turi parengti ataskaitą su išsamia buveinės būklės pokyčių analize.

Veiksmų plano priemonių lokalizacija

13. Teritorija suskirstyta į 5 tvarkymo plotus, kurie yra miško naudmenose, nuosavybės teise priklauso valstybei bei yra valstybinės reikšmės miškų teritorijoje (tvarkymo plotų lokalizacijos brėžiniai pateikti 1 priede):

13.1. tvarkymo plotas Nr. 1, kuris užima 0,40 ha, apima VĮ VMU Kretingos regioninio padalinio Juodkrantės girininkijos 68 kvartalo 13 ir 14 sklypų dalis. Tvarkymo ploto centro koordinatės: X 6153901, Y 316137. Teritorijoje vyrauja pusamžiai paprastosios pušies medynai su beržų priemaiša. Tvarkymo plotas apima apie 69 m ilgio ir apie 56 m pločio pakelės ruožą dešinėje kelio Smiltynė-Nida pusėje, kuriame vyrauja baltažiedės robinijos sąžalynai;

13.2. tvarkymo plotas Nr. 2, kuris užima 7,79 ha, apima VĮ VMU Kretingos regioninio padalinio Juodkrantės girininkijos 72 kvartalo 27 sklypo dalį, 74 kvartalo 11, 13, 14, 18, 20, 21, 22, 24 ir 26 sklypų dalis, 76 kvartalo 15, 16, 21, 22, 24, 28, 32, 33, 34 sklypų dalis ir 78 kvartalo 14, 20 ir 21 sklypų dalis. Tvarkymo ploto centro koordinatės: X 6152277, Y 315720. Teritorijoje vyrauja pusamžiai paprastosios pušies medynai su beržų priemaiša. Tvarkymo plotas apima apie 1222 m ilgio ir apie 73 m pločio pakelės ruožą dešinėje kelio Smiltynė-Nida pusėje, kuriame vyrauja baltažiedės robinijos sąžalynai;

13.3. tvarkymo plotas Nr. 3, kuris užima 1,02 ha, apima VĮ VMU Kretingos regioninio padalinio Juodkrantės girininkijos 82 kvartalo 11, 13, 15 ir 16 sklypų dalis. Tvarkymo ploto centro koordinatės: X 6150764, Y 315215. Teritorijoje vyrauja pusamžiai paprastosios pušies medynai su beržų priemaiša. Tvarkymo plotas apima apie 251 m ilgio ir apie 38 m pločio pakelės ruožą dešinėje kelio Smiltynė-Nida pusėje, kuriame vyrauja baltažiedės robinijos sąžalynai;

13.4. tvarkymo plotas Nr. 4, kuris užima 0,57 ha, apima VĮ VMU Kretingos regioninio padalinio Juodkrantės girininkijos 84 kvartalo 16, 17 ir 18 sklypų dalis. Tvarkymo ploto centro koordinatės: X 6150068, Y 314956. Teritorijoje vyrauja pusamžiai paprastosios pušies medynai su beržų priemaiša. Tvarkymo plotas apima apie 134 m ilgio ir apie 45 m pločio pakelės ruožą dešinėje kelio Smiltynė-Nida pusėje, kuriame vyrauja baltažiedės robinijos sąžalynai;

13.5. tvarkymo plotas Nr. 5, kuris užima 1,22 ha, apima VĮ VMU Kretingos regioninio padalinio Juodkrantės girininkijos 88 kvartalo 14 ir 16 sklypų dalis ir 90 kvartalo 10 ir 11 sklypų

dalis. Tvarkymo ploto centro koordinatės: X 6148998, Y 314708. Teritorijoje vyrauja pusamžiai paprastosios pušies medynai su beržų priemaiša. Tvarkymo plotas apima apie 250 m ilgio ir apie 48 m pločio pakelės ruožą dešinėje kelio Smiltynė-Nida pusėje, kuriame vyrauja baltažiedės robinijos sąžalynai.

IV SKYRIUS
VEIKSMŲ PLANO TIKSLINIMAS IR PRIEMONIŲ ĮGYVENDINIMO STEBĖSENA

14. Viešąjį pirkimą laimėjęs asmuo Veiksmų plano priemonių įgyvendinimo metu, atsižvelgdamas į numatytų priemonių įgyvendinimo kliūtis, atsiradusius naujus veiksnius ir grėsmes, teikia pasiūlymus dėl Veiksmų plano priemonių tikslinimo Valstybinei saugomų teritorijų tarnybai prie Aplinkos ministerijos (toliau – VSTT). VSTT sprendžia klausimą dėl Veiksmų plano priemonių pakeitimo. Veiksmų plano priemonės gali būti tikslinamos po pirmųjų Veiksmų plano priemonių įgyvendinimo metų, įvertinus priemonių veiksmingumą.

Ne vėliau kaip per 1 mėnesį po kiekvienos Veiksmų plano priemonės įgyvendinimo termino pabaigos viešąjį pirkimą laimėjęs asmuo teikia priemonės įgyvendinimo ataskaitą VSTT ir Kuršių nerijos nacionalinio parko direkcijai. Remdamasi šiomis ataskaitomis ir, esant reikalui, faktiniais priemonių vykdymo patikrinimais, VSTT organizuoja Veiksmų plano priemonių įgyvendinimo stebėseną.

Baltažiedės robinijos (*Robinia pseudoacacia*) gausos reguliavimo Kuršių nerijos nacionaliniame parke 2021–2024 m. veiksmų plano 1 priedas

VEIKSMŲ PLANO PRIEMONIŲ LOKALIZACIJOS BRĖŽINIAI

1 pav. Tvarkymo ploto Nr. 1 lokalizacijos brėžinys.

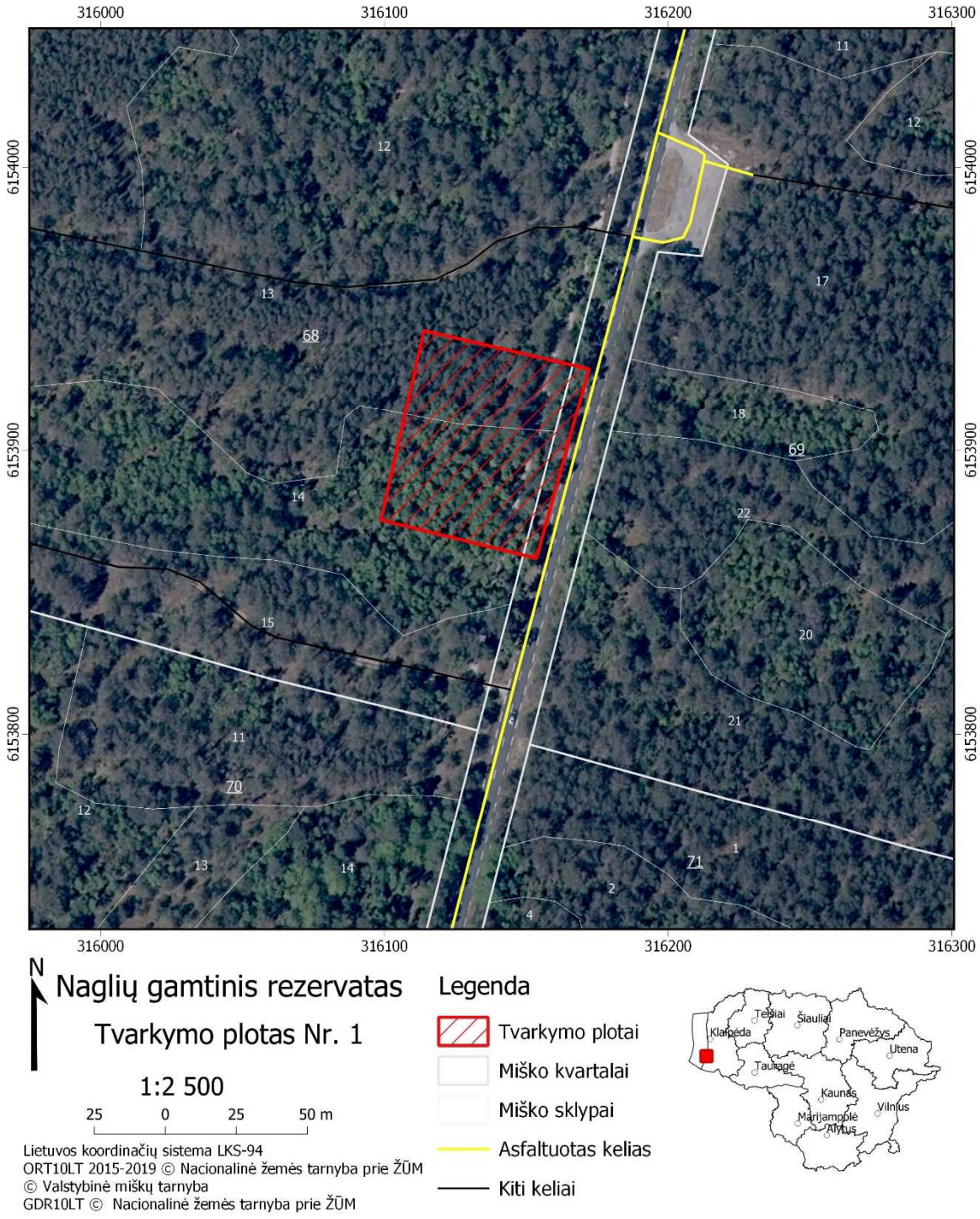

2 pav. Tvarkymo ploto Nr. 2 lokalizacijos brėžinys (I).

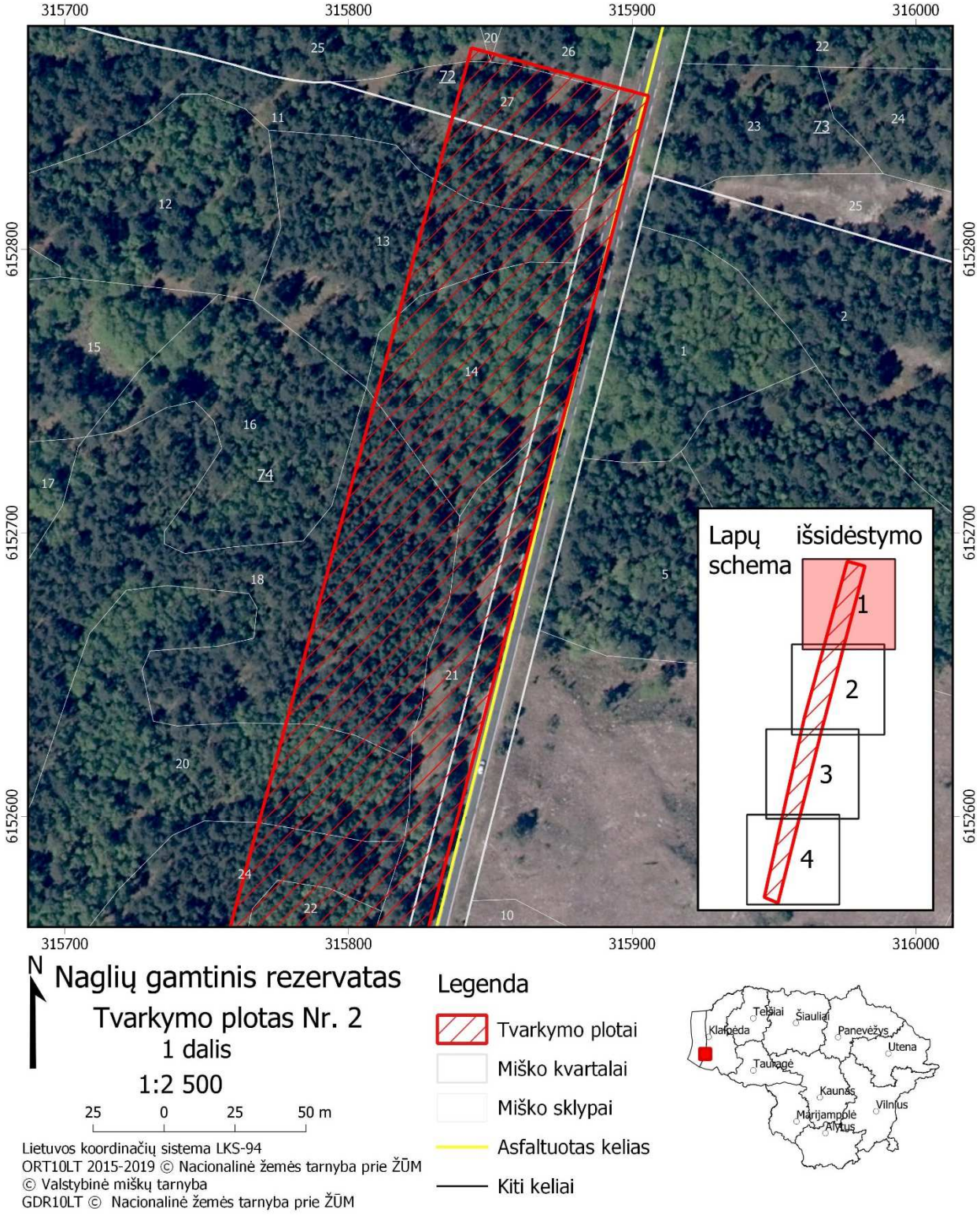

3 pav. Tvarkymo ploto Nr. 2 lokalizacijos brėžinys (II).

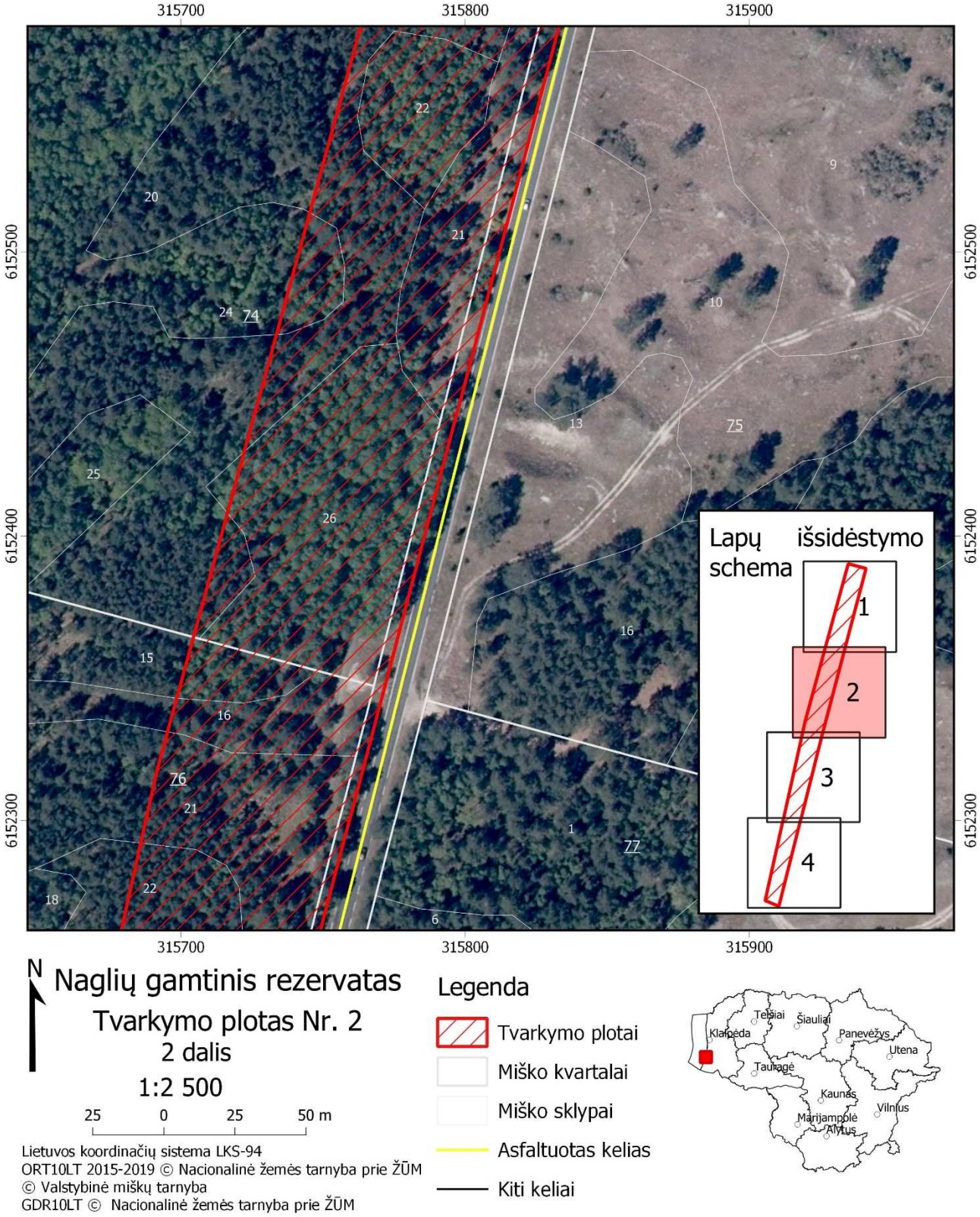

4 pav. Tvarkymo ploto Nr. 2 lokalizacijos brėžinys (III).

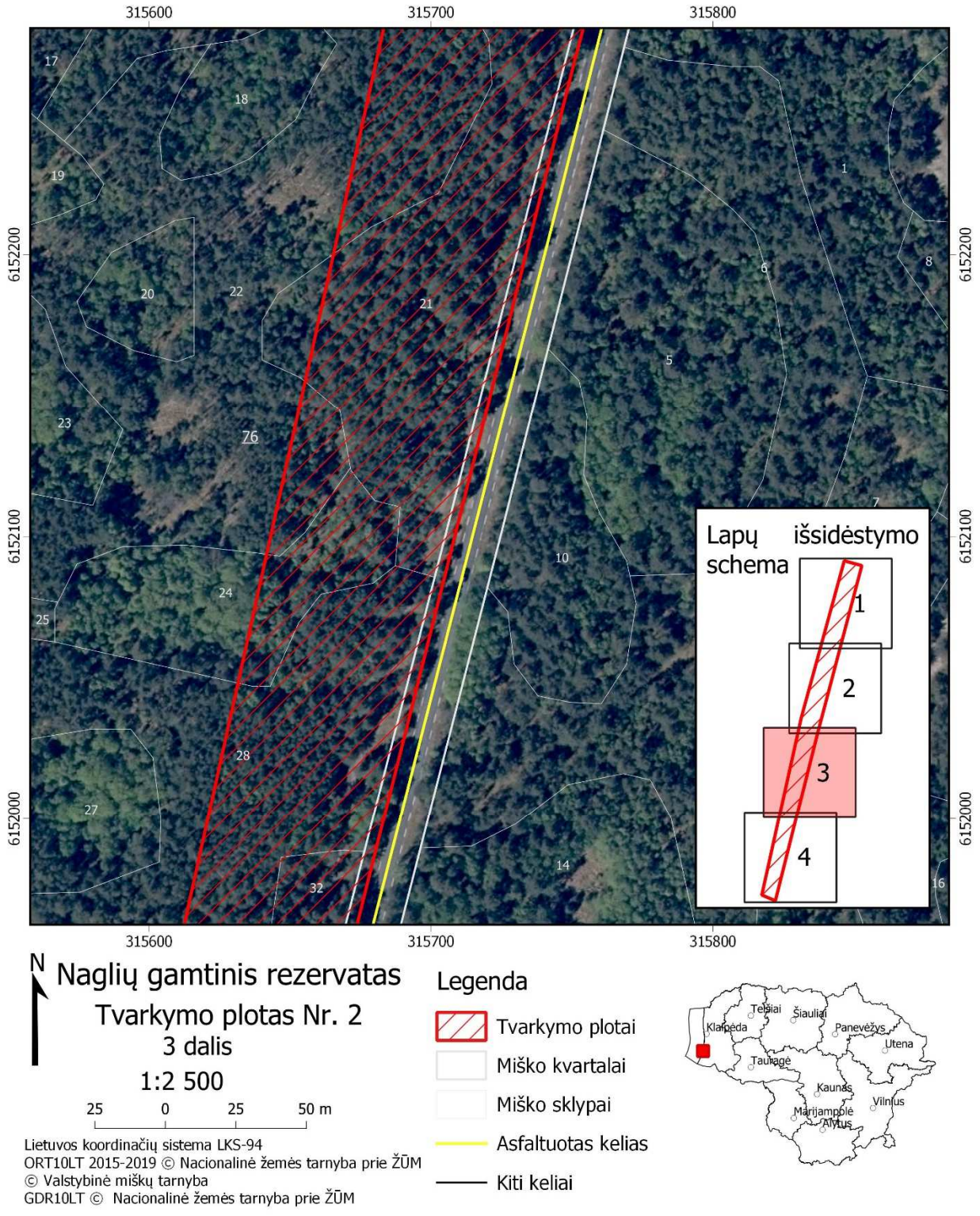

5 pav. Tvarkymo ploto Nr. 2 lokalizacijos brėžinys (IV).

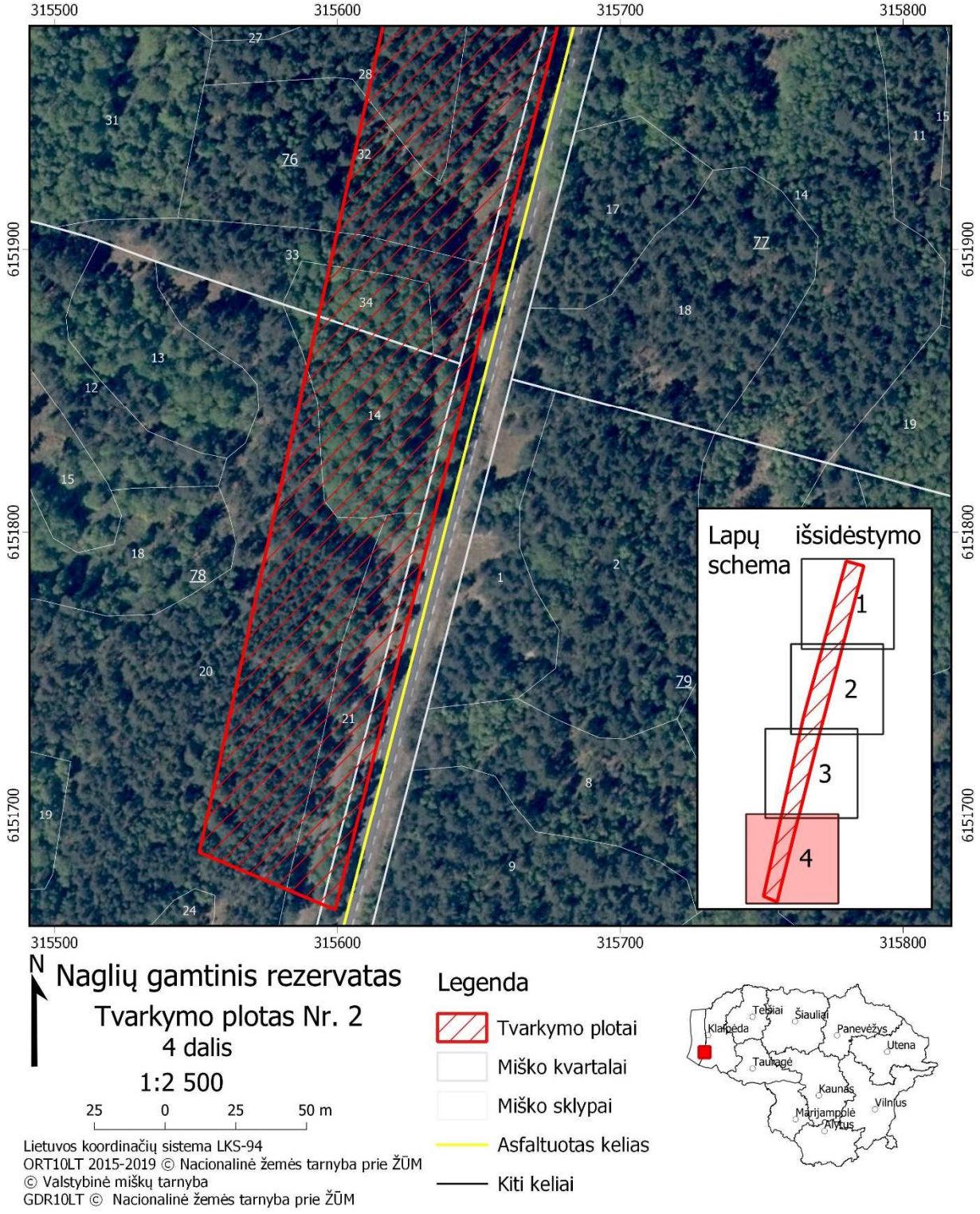

6 pav. Tvarkymo ploto Nr. 3 lokalizacijos brėžinys.

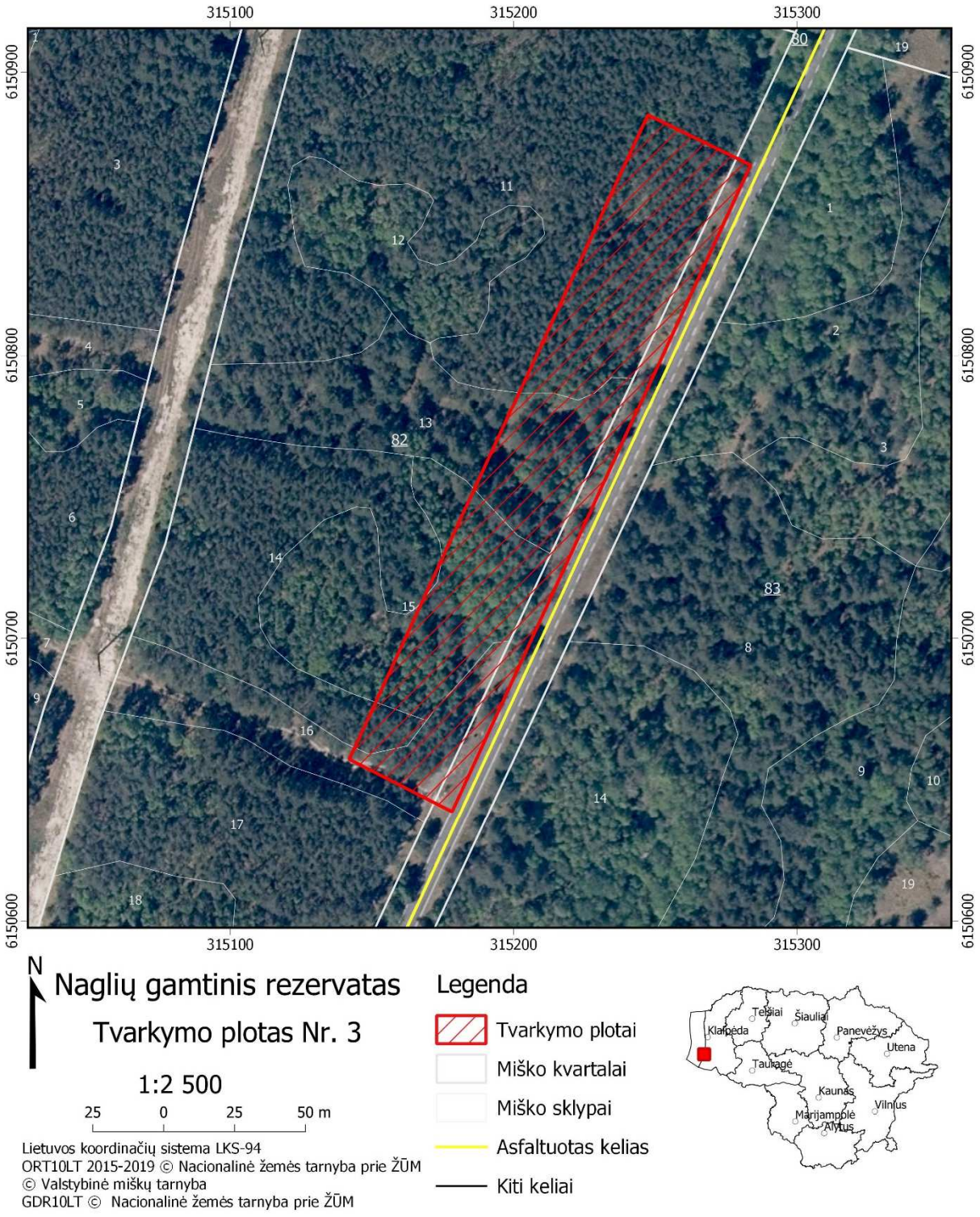

7 pav. Tvarkymo ploto Nr. 4 lokalizacijos brėžinys.

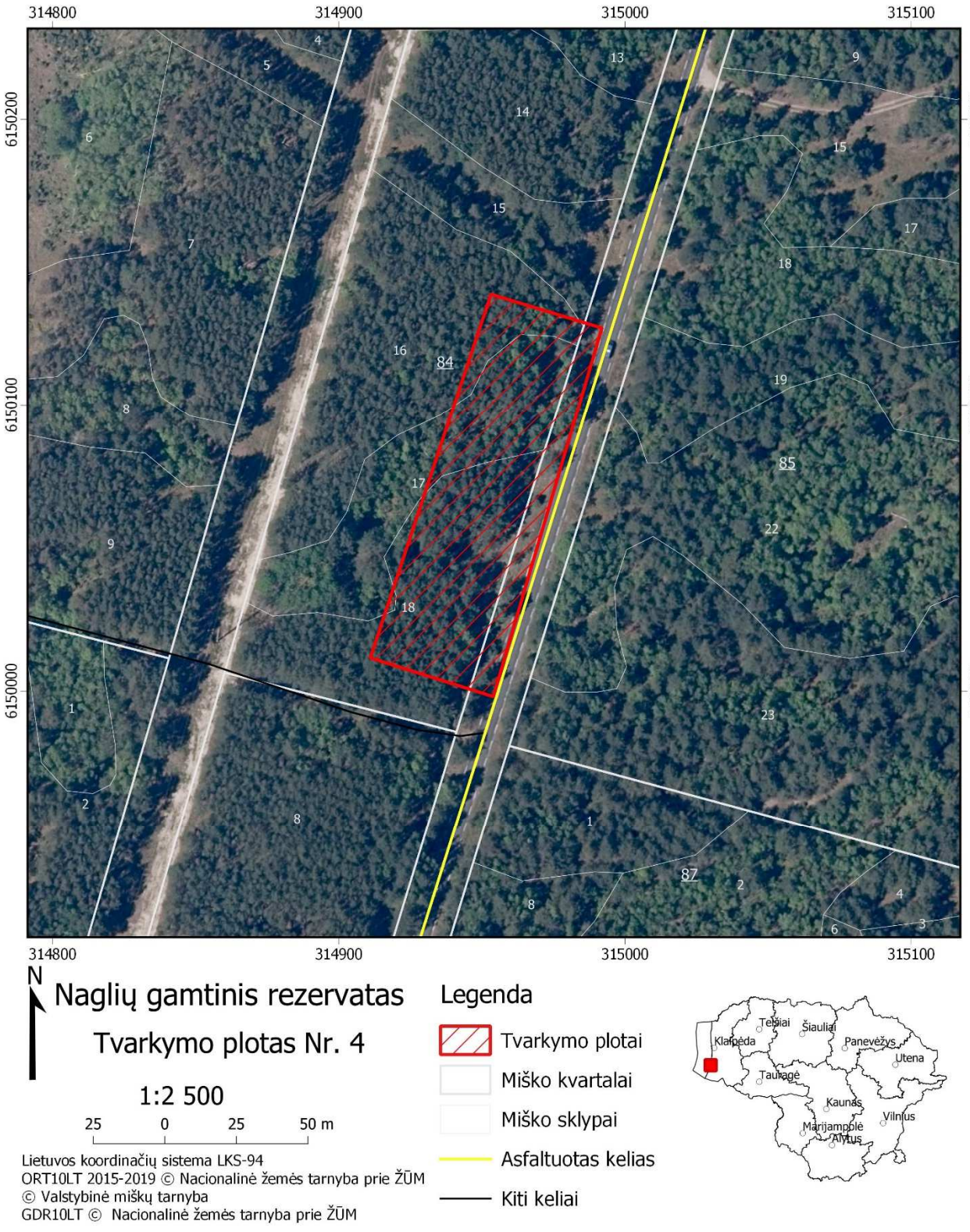

8 pav. Tvarkymo ploto Nr. 5 lokalizacijos brėžinys.


314600
314700
314800
6149100
6149000
6148900
88
89
90
91
N
Naglių gamtinis rezervatas
Tvarkymo plotas Nr. 5
1:2 500
25 0 25 50 m
Lietuvos koordinačių sistema LKS-94
ORT10LT 2015-2019 © Nacionalinė žemės tarnyba prie ŽŪM
© Valstybinė miškų tarnyba
GDR10LT © Nacionalinė žemės tarnyba prie ŽŪM
Legenda
Tvarkymo plotai
Miško kvartalai
Miško sklypai
Asfaltuotas kelias
Kiti keliai
Telšiai
Šiauliai
Klaipėda
Panevėžys
Utena
Tauragė
Kaunas
Vilnius
Marijampolė
Alytus

Baltažiedės robinijos (*Robinia pseudoacacia*) gausos reguliavimo Kuršių nerijos nacionaliniame parke 2021–2024 m. veiksmų plano 2 priedas

FINANSINIŲ IŠTEKLIŲ POREIKIO ANALIZĖ VEIKSMŲ PLANO PRIEMONĖMS ĮGYVENDINTI

1. Priemonės Nr. 1.1 – baltažiedės robinijos medžių ir krūmų naikinimas cheminėmis priemonėmis – išlaidas sudaro (priemonės Nr. 1.1 preliminarus išlaidų apskaičiavimas pateikiamas šio priedo 1 lentelėje):

1.1. baltažiedžių robinijų apdorojimas cheminėmis priemonėmis;

1.2. herbicidai (įrengimų ir įrankių įsigijimas nenumatytas).

1 lentelė. Priemonės Nr. 1.1 preliminarus išlaidų apskaičiavimas.

	Darbas, Eur
	I metai
Išlaidos	20 768,44[1]
Papildomos išlaidos (10 proc.)	2 076,84
Iš viso:	22 845,28
	II metai
Išlaidos	6 230,54[2]
Papildomos išlaidos (10 proc.)	623,05
Iš viso:	6 853,59
Iš viso per 2 metus:	**29 698,87**

[1, 2] Vidutinės darbų kainos nustatytos galimų rangovų apklausos raštu metodu.

2. Priemonės Nr. 1.2 – baltažiedės robinijos šaknynių atžalų naikinimas cheminėmis priemonėmis – išlaidas sudaro (priemonės Nr. 1.2 preliminarus išlaidų apskaičiavimas pateikiamas šio priedo 2 lentelėje):

2.1. baltažiedžių robinijų šaknynių atžalų apdorojimas cheminėmis priemonėmis;

2.2. herbicidai (įrengimų ir įrankių įsigijimas nenumatytas).

2 lentelė. Priemonės Nr. 1.2 preliminarus išlaidų apskaičiavimas.

	Darbas, Eur
	I metai
Išlaidos	16 542,70[1]
Papildomos išlaidos (10 proc.)	1 654,27
Iš viso:	18 196,97
	II metai
Išlaidos	1 654,27[2]

Papildomos išlaidos (10 proc.)	165,43
Iš viso:	1 819,70
Iš viso per 2 metus:	**20 016,67**

[1] Vidutinė šakninių atžalų naikinimo cheminėmis priemonėmis rinkos kaina* 1500,00 Eur/ha, kai vidutinis tankumas yra 5 individai/0,01 ha + 12,70 Eur kelto mokestis + 30 Eur „Nidos ekologinis mokestis“.
[2] Šakninių atžalų naikinimo antraisiais Veiksmų plano priemonės įgyvendinimo metais sudaro 10 proc. pirmaisiais Veiksmų plano priemonės įgyvendinimo metais buvusių išlaidų.

3. Priemonės Nr. 1.3 – cheminėmis priemonėmis nudžiovintų baltažiedės robinijos individų pjovimas ir šalinimas – išlaidas sudaro (priemonės Nr. 1.3 preliminarus išlaidų apskaičiavimas pateikiamas šio priedo 3 lentelėje):

3.1. medžių ir krūmų pjovimas, medienos ir šakų išnešimas iš teritorijos, medienos ir šakų pakrovimas ir iškrovimas (įrengimų ir įrankių įsigijimas nenumatytas);

3.2. medienos ir šakų išvežimas iš teritorijos (reisas iki 100 km).

3 lentelė. Priemonės Nr. 1.3 preliminarus išlaidų apskaičiavimas.

	Medžių ir krūmų kirtimas, Eur	**Transportas, Eur**	**Suma, Eur**
Išlaidos	4 984,00[1]	2 542,00[2]	7 526,00
Papildomos išlaidos (10 proc.)	498,40	254,20	752,60
Iš viso:	**5 482,40**	**2 796,20**	**8 278,60**

[1] Vidutinė medienos kirtimo ir sutvarkymo rinkos kaina* 38,00 Eur/1 m^3;
[2] Vidutinė medienos ir šakų išvežimo rinkos kaina* 2,10 Eur/1 km + 29,20 Eur kelto mokestis krovininiam automobiliui + 15 Eur „Nidos ekologinis mokestis“ (10 reisų).

4. Priemonės Nr. 2.1 – gamtinių buveinių būklės pokyčių vertinimas – išlaidas sudaro (priemonės Nr. 2.1 preliminarus išlaidų apskaičiavimas pateikiamas šio priedo 4 lentelėje):

4.1. gamtinių buveinių būklės pokyčių vertinimas (įrengimų ir įrankių įsigijimas nenumatytas);

4.2. eksperto ir laboranto kelionės išlaidos į teritoriją ir iš jos (iki 700 km).

4 lentelė. Priemonės Nr. 2.1 preliminarus išlaidų apskaičiavimas.

	Darbas, Eur	**Transportas, Eur**	**Suma, Eur**
I metai			
Išlaidos	200,00[1]	435,40[2]	635,40
Papildomos išlaidos (10 proc.)	20,00	43,54	63,54
Iš viso:	220,00	478,94	698,94
III metai			
Išlaidos	200,00[1]	435,402	635,40
Papildomos išlaidos (10 proc.)	20,00	43,54	63,54
Iš viso:	220,00	478,94	698,94
Iš viso per 2 metus:	**440,00**	**957,88**	**1 397,88**

[1] Eksperto darbas: 12,50 Eur/val. × 8 val. darbo laiko × 2 kartai. Eksperto įkainis nustatytas remiantis kvalifikuotų ekologų/botanikų su aukštuoju išsilavinimu, dirbančių gamtos apsaugos projektuose, įkainiais;
[2] Transportas: eksperto ir laboranto atvykimui į teritoriją ir grįžimui iš jos – 0,25 Eur/km × 700 km × 2 kelionės + 2 × 12,70 Eur kelto mokestis lengvajam automobiliui + 2 × 30 Eur „Nidos ekologinis mokestis“.

* Vidutinės darbų kainos nustatytos galimų rangovų apklausos raštu metodu.

2 DALIS.

UOSIALAPIO KLEVO *(ACER NEGUNDO)* ***GAUSOS REGULIAVIMAS KURŠIŲ NERIJOS NACIONALINIAME PARKE***

1. TERITORIJOS CHARAKTERISTIKA

Uosialapio klevo (*Acer negundo*) gausos reguliavimo Kuršių nerijos nacionaliniame parke 2021–2024 m. veiksmų plano (toliau – Veiksmų planas) teritorija (toliau – teritorija) yra Klaipėdos apskrities Klaipėdos miesto ir Neringos miesto savivaldybėse.

Teritorija yra Kuršių nerijos nacionaliniame parke, kuris įsteigtas Lietuvos Respublikos Aukščiausiosios Tarybos 1991 m. balandžio 23 d. nutarimu Nr. I-1244 „Dėl Dzūkijos, Kuršių nerijos, Žemaitijos nacionalinių parkų, Trakų istorinio nacionalinio parko ir Viešvilės valstybinio rezervato įsteigimo“. Teritorijoje išskirti 9 tvarkymo plotai, kurie yra Smiltynės, Alksnynės, Juodkrantės, Pervalkos, Preilos ir Nidos gyvenviečių apylinkėse (1 pav.). Tvarkymo plotai patenka į VĮ Valstybinių miškų urėdijos Kretingos regioninio padalinio Juodkrantės girininkijos 8, 9, 11–14, 22, 53 kvartalus ir Nidos girininkijos 113, 117, 188, 211, 226 kvartalus. Du tvarkymo plotai (Nr. 5 ir Nr. 9) į regioninio padalinio administruojamų miškų teritoriją nepatenka. Bendras Teritorijos plotas – 8,44 ha (iš jų 4,39 ha patenka į regioninio padalinio administruojamų miškų teritoriją). Detali taksacinių miško sklypų, į kuriuos patenka tvarkymo plotai, charakteristika pagal aktualius Valstybės miškų kadastro duomenis, pateikiama taksoraštyje 1 priede. Teritorija patenka į buveinių apsaugai svarbią teritoriją – Kuršių nerija (LTNER0005), kurios ribos sutampa su Kuršių nerijos nacionalinio parko ribomis, išskyrus Juodkrantės etnokultūrinį ir Juodkrantės urbanistinį draustinius bei rekreacinio ir gyvenamojo prioriteto zonas, ir kuri priskirta Europos ekologiniam tinklui „Natura 2000“ ir yra įtraukta į Vietovių, atitinkančių gamtinių buveinių apsaugai svarbių teritorijų atrankos kriterijus, sąrašą, skirtą pateikti Europos Komisijai, patvirtintą Lietuvos Respublikos aplinkos ministro 2009 m. balandžio 22 d. įsakymu Nr. D1-210 „Dėl Vietovių, atitinkančių gamtinių buveinių apsaugai svarbių teritorijų atrankos kriterijus, sąrašo, skirto pateikti Europos Komisijai, patvirtinimo“. Teritorija taip pat priklauso paukščių apsaugai svarbiai teritorijai – Kuršių nerijos nacionalinis parkas (LTKLAB001), kuri priskirta Europos ekologiniam tinklui „Natura 2000“ ir yra įtraukta į Paukščių apsaugai svarbių teritorijų sąrašą, patvirtintą Lietuvos Respublikos aplinkos ministro 2014 m. kovo 14 d. įsakymu Nr. D1-281 „Dėl Paukščių apsaugai svarbių teritorijų nustatymo“.

Teritorijos teisinį statusą, svarbą ir galiojančius veiklos apribojimus nustatančių teisės aktų detalesnis aptarimas pateikiamas Veiksmų plano skyrelyje “Teritorijos teisinis statusas ir svarba“.

Kultūros paveldo objektai. Tvarkymo ploto Nr. 3 dalis (apie 6 m pločio juosta rytinėje dalyje) patenka į Alksnynės sodybos pastatų komplekso (u.k. 2070) vizualinės apsaugos pozonį, o maždaug 22 m^2 plotas ir į pačią kultūros paveldo objekto teritoriją (išsidėstymas pateiktas grafinėje dalyje 62 psl.).

Objekto statusas: valstybės saugomas; reikšmingumo lygmuo: regioninis. Vertingosios savybės: planavimo sprendiniai - sodybos plano struktūros, tūrinės erdvinės kompozicijos fragmentai, kuriuos formuoja išlikęs namas su tvartu, šulinys, ūkinio pastato vieta (kompleksas statytas kaip kopų prižiūrėtojo-girininko sodyba; buvusių komplekso dalių (statinių) liekanos ar jų vietos - ūkinio pastato vieta greta Alksnynės g.; žemės ir jos paviršiaus elementai - lygus reljefas; upės, natūralūs vandens telkiniai ir hidrotechniniai įrenginiai - raudonų keraminių plytų mūro šulinys teritorijos PV dalyje; artimiausios kultūros paveldo objekto teritoriją ar vietovę supančios aplinkos kultūrinio kraštovaizdžio vertingosios savybės - Kuršių nerijos nacionalinio parko teritorija.

Šio vidinės miškotvarkos projekto keitimo sprendiniai (biologinės įvairovės palaikymo kirtimai - savaiminių uosialapių klevų šalinimas) kultūros paveldo objekto vertingosioms savybėms įtakos neturės.

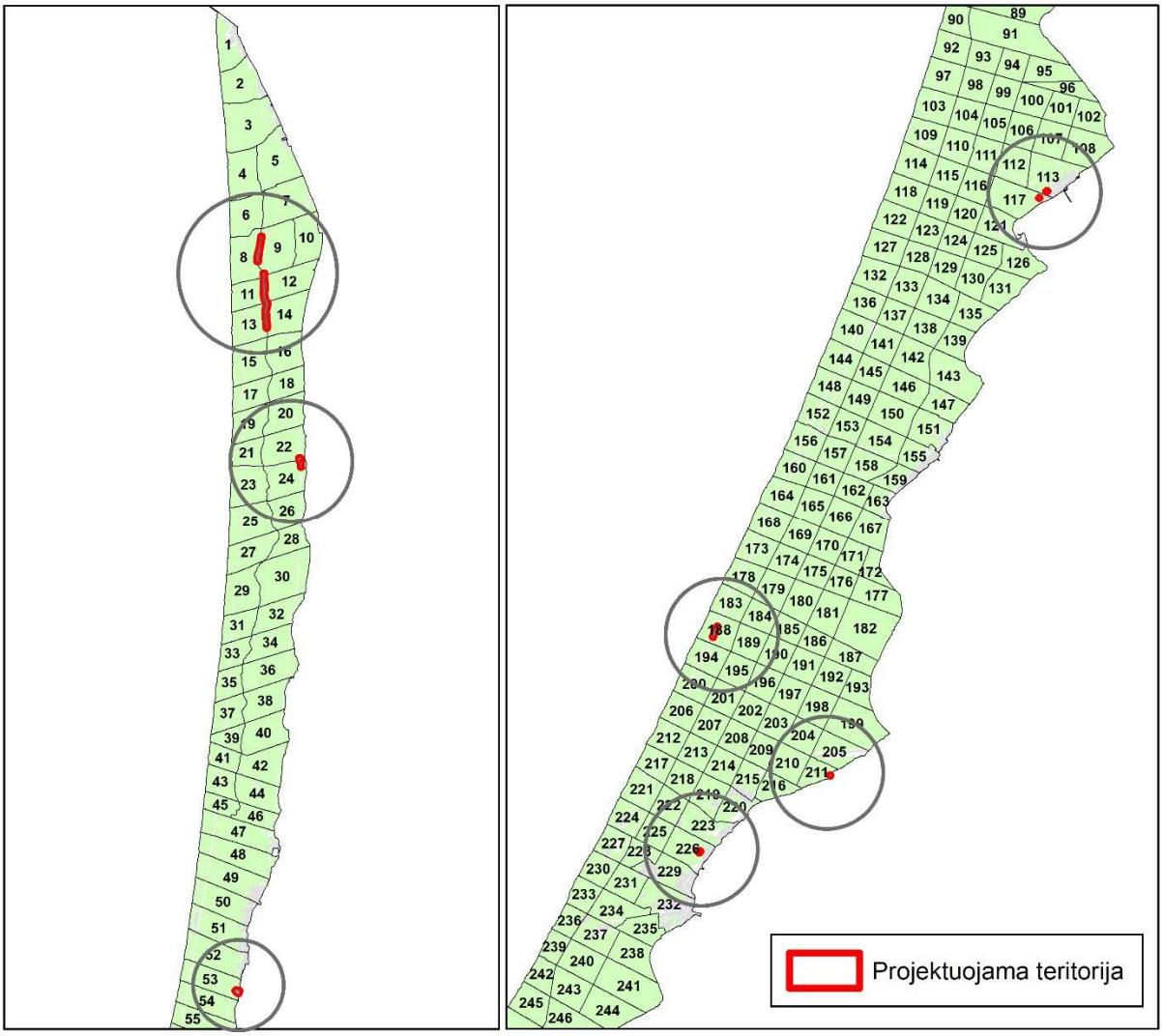

1 pav. Projektuojamos teritorijos lokalizacija Juodkrantės ir Nidos girininkijose

2. PROJEKTUOJAMOS GAMTOTVARKOS PRIEMONĖS

Uosialapis klevas išplitęs beveik visoje Kuršių nerijos nacionalinio parko teritorijoje, tačiau tankių sąžalynų nesudaro. Augalai daugiausiai auga pavieniui, arba sudaro nedidelius sąžalynus. Uosialapiai klevai kaip dekoratyviniai medžiai anksčiau buvo tikslingai sodinami pakelėse, parkuose, želdynuose, o vėliau savaime išplito į kitas natūralias ir antropogenines buveines. Rūšis gausiai dera, subrandina daug sėklų, kurios vėjo ir vandens pagalba sparčiai plinta į naujas teritorijas. Esant palankioms sąlygoms, uosialapiai klevai sudaro tankius sąžalynus. Tai konkurencingai stiprūs medžiai, kurie greitai nustelbia vietines sumedėjusių ir žolinių augalų rūšis. Tapę vyraujančiais medžiais, uosialapiai klevai pakeičia bendrijų struktūrą ir ilgainiui išstumia kitas rūšis. Pavieniai uosialapiai klevai arba nedideli jų sąžalynai aptinkami beveik visoje Kuršių nerijos nacionalinio parko teritorijoje. Svarbu kuo skubiau įgyvendinti populiacijos kontrolės ir naikinimo priemonės, ir taip užkirsti kelią tolimesniam rūšies plitimui. Nesiėmus aktyvių populiacijos reguliavimo ir naikinimo priemonių, ilgainiui uosialapiai klevai gali dar labiau išplisti ir daryti neigiamą įtaką vertingų gamtinių buveinių būklei, biologinei įvairovei, kraštovaizdžiui ir rekreaciniams ištekliams. Svarbu naikinti miesto teritorijoje augančius uosialapius klevus, nes jų žiedadulkės žmonėms gali sukelti alergiją. Išsamesnis Uosialapio klevo būklės apibūdinimas pateiktas Veiksmų plano 6 psl. skyrelyje „Uosialapio klevo populiacijos būklės teritorijoje aprašymas“.

Veiksmų plano tikslas – ne mažiau kaip 95 proc. sumažinti uosialapio klevo populiaciją teritorijoje.

Veiksmų plano tikslui pasiekti keliami uždaviniai:

1. reguliuoti uosialapio klevo gausą mechaniniais ir cheminiais naikinimo būdais ir sustabdyti jo tolesnį plitimą;

2. stebėti taikytų Veiksmų plano priemonių poveikį uosialapio klevo populiacijos būklei.

Veiksmų planas buveinės būklei pagerinti numato šias priemones:

1. subrendusių ir pribręstančių uosialapio klevo individų naikinimas cheminėmis priemonėmis;

2. cheminėmis priemonėmis nudžiovintų uosialapio klevo individų pjovimas ir šalinimas;

3. jaunų uosialapio klevo individų rovimas ir kasimas.

Veiksmų plano priemonės Nr. 1.2 įgyvendinimui projektuojami biologinės įvairovės

palaikymo kirtimai (1 lentelė). Vadovaujantis Miško kirtimų taisyklėmis, patvirtintomis Lietuvos Respublikos aplinkos ministro 2010 m. sausio 27 d. įsakymu Nr. D1-79 „Dėl Miško kirtimų taisyklių patvirtinimo“, „biologinės įvairovės palaikymo miško kirtimai skirti miškuose augančių uogienojų ir vaistinių augalų apšvietimo sąlygų reguliavimui, saugomų rūšių ir (arba) Europos bendrijos svarbos gyvūnų ir augalų rūšių ir jų buveinių sąlygų pagerinimui, Europos bendrijos svarbos buveinių atkūrimui arba joms būdingos miško struktūros palaikymui, medžiojamųjų gyvūnų mitybos sąlygų pagerinimui, vandens telkinių pakrančių apaugimo reguliavimui, pelkių, smėlynų ir kitų plotų saugojimui nuo apaugimo sumedėjusia augalija ir kitoms gamtotvarkos priemonėms, numatytoms gamtotvarkos, saugomų teritorijų tvarkymo, saugomų rūšių apsaugos, invazinių rūšių gausos reguliavimo veiksmų planuose, projektuose ar medžioklėtvarkos projektuose ir integruotoms į vidinės miškotvarkos projektus“.

Veiksmų plano detalus priemonių ir jų lokalizacijos bei įgyvendinimo eigos aprašymas pateikiamas Veiksmų plano 3 skyriuje „Veiksmų plano priemonių įgyvendinimo planas“.

Biologinės įvairovės kirtimai tvarkymo plote Nr. 1 suprojektuoti 0,9 ha teritorijoje, tvarkymo plote Nr. 2 – 2,32 ha, tvarkymo plote Nr. 3 – 0,21 ha, tvarkymo plote Nr. 4 – 0,63 ha, tvarkymo plote Nr. 6 – 0,02 ha, tvarkymo plote Nr. 7 – 0,27 ha, tvarkymo plote Nr. 8 – 0,04 ha.

1 lentelė. Projektuojami biologinės įvairovės palaikymo kirtimai

Kvartalas	Sklypas	Tvarkymo ploto Nr.	Sklypo plotas, ha	Kertamas plotas, ha	Tūris hektare, m^3	Iškertamas medienos tūris tvarkymo plote, m^3	Apibūdinimas, pastabos
Juodkrantės girininkija							
8	5	1	7,0	0,21	240	1,5	Cheminėmis priemonėmis nudžiovintų uosialapių klevų individų pjovimas ir šalinimas. Priemonė įgyvendinama prieš tai atlikus Veiksmų plano priemonę Nr. 1.1.
8	6		0,3	0,29	72		
8	3a		1,8	0,04	246		
8	5a		2,2	0,10	240		
9	2		0,3	0,16	103		
9	3		8,2	0,03	255		
9	37		0,2	0,04	186		
9	38		1,9	0,02	284		
8	45	2	0,9	0,05	230	2	
9	49		1,1	0,07	255		
11	21		5,9	0,23	216		
11	36		0,3	0,36	89		
12	1		1,0	0,05	188		
12	26		0,2	0,31	71		
12	27		4,6	0,17	150		
13	17		2,0	0,11	239		

Kvartalas	Sklypas	Tvarkymo ploto Nr.	Sklypo plotas, ha	Kertamas plotas, ha	Tūris hektare, m^3	Iškertamas medienos tūris tvarkymo plote, m^3	Apibūdinimas, pastabos
Juodkrantės girininkija							
13	23		0,4	0,37	171		
13	32		7,8	0,17	234		
14	1		1,7	0,07	128		
14	23		2,5	0,06	271		
14	36		0,3	0,28	131		
22	28	3	0,7	0,11	252	0,5	
22	42		1,8	0,01	-		
24	11		0,5	0,01	322		
24	40		1,8	0,06	361		
24	41		0,4	0,01	178		
53	33	4	1,0	0,04	265	3	
53	38		0,3	0,18	397		
53	48		1,0	0,37	-		
53	60		1,0	0,04	-		
Nidos girininkija							
117	29	6	0,3	0,005	204	0,5	
117	30		0,7	0,01	176		
117	31		0,2	0,005	82		
188	7	7	1,7	0,22	239	0,5	
188	8		1,0	0,05	227		
211	22	8	1,0	0,04	-	0	
	Iš viso:			**4,39**		**8**	

GRAFINĖ DALIS

VĮ VALSTYBINIŲ MIŠKŲ URĖDIJOS KRETINGOS REGIONINIS PADALINYS
JUODKRANTĖS GIRININKIJA

PROJEKTUOJAMI BIOLOGINĖS ĮVAIROVĖS PALAIKYMO KIRTIMAI TVARKYMO PLOTE NR. 1

M 1 : 5000

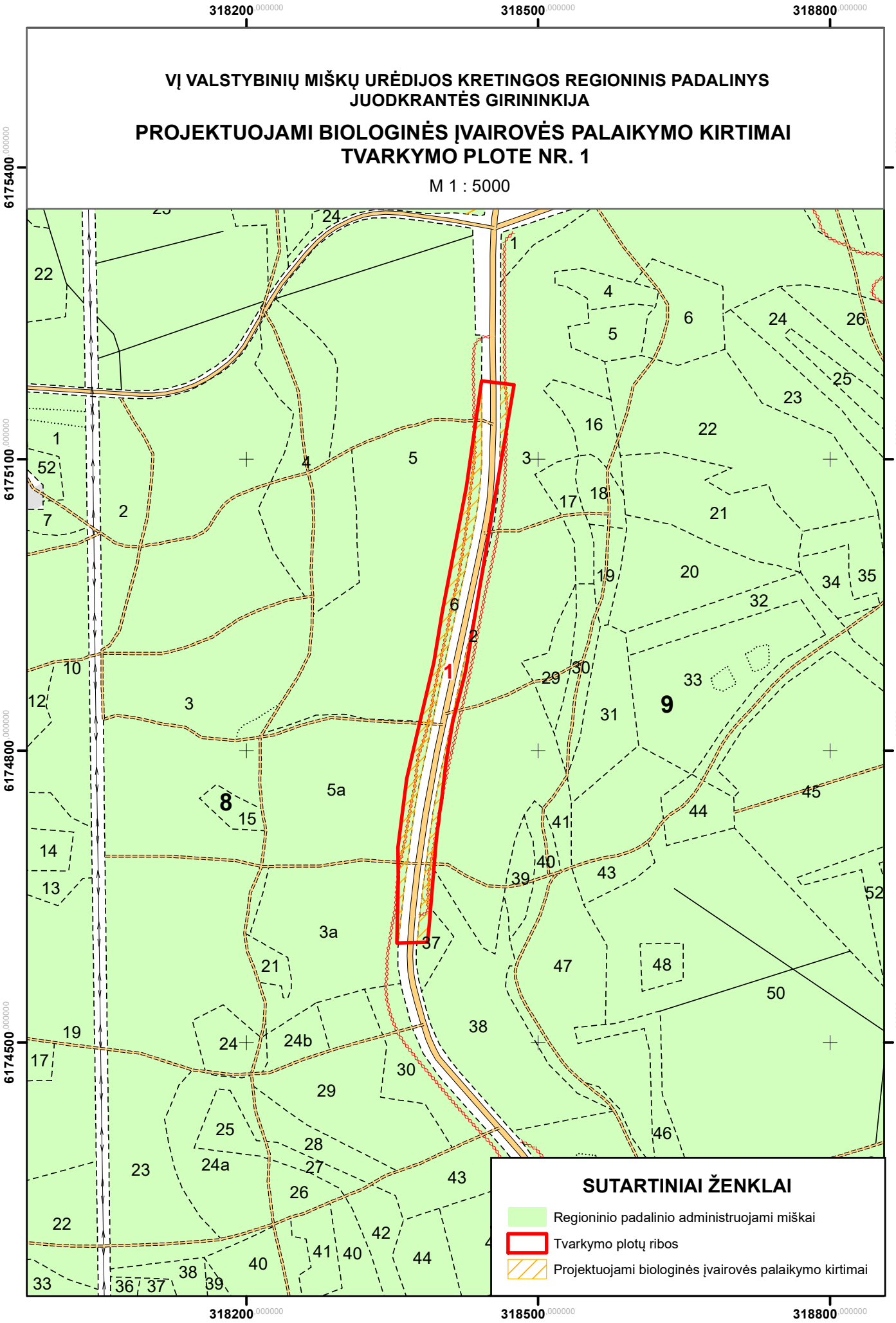

VĮ VALSTYBINIŲ MIŠKŲ URĖDIJOS KRETINGOS REGIONINIS PADALINYS
JUODKRANTĖS GIRININKIJA

PROJEKTUOJAMI BIOLOGINĖS ĮVAIROVĖS PALAIKYMO KIRTIMAI TVARKYMO PLOTE NR. 2

M 1 : 5000

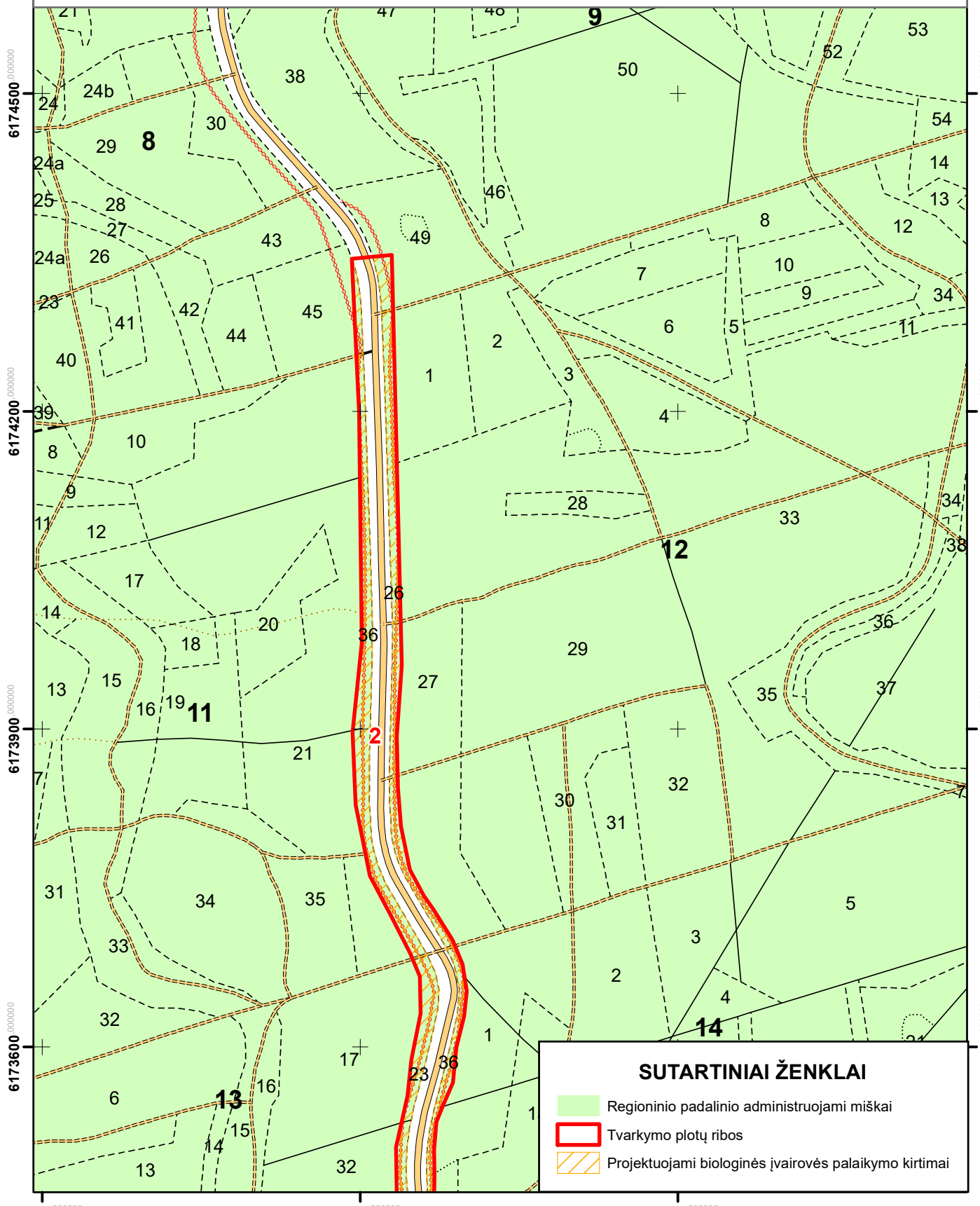

VĮ VALSTYBINIŲ MIŠKŲ URĖDIJOS KRETINGOS REGIONINIS PADALINYS
JUODKRANTĖS GIRININKIJA

PROJEKTUOJAMI BIOLOGINĖS ĮVAIROVĖS PALAIKYMO KIRTIMAI TVARKYMO PLOTE NR. 2

M 1 : 5000

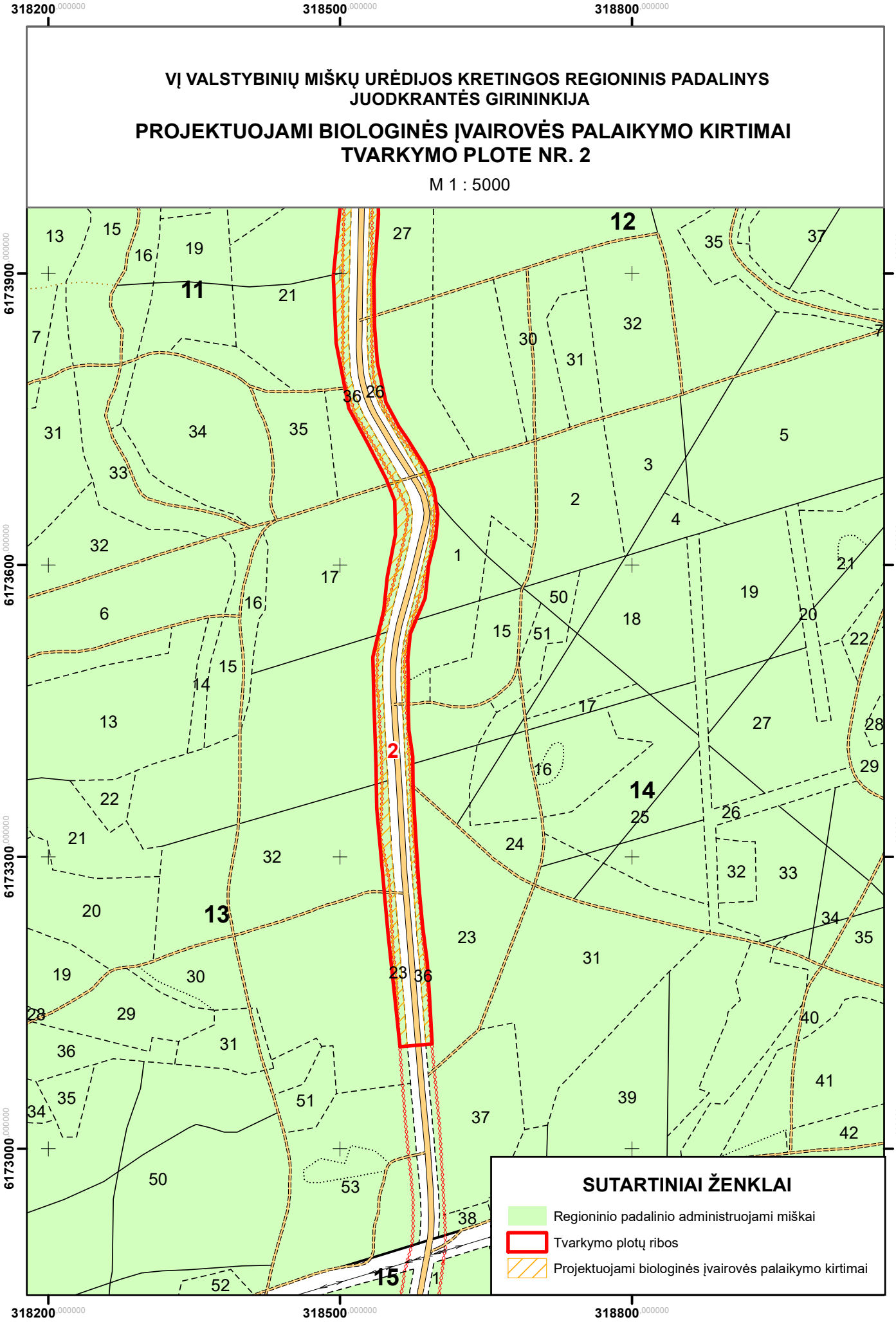

VĮ VALSTYBINIŲ MIŠKŲ URĖDIJOS KRETINGOS REGIONINIS PADALINYS
JUODKRANTĖS GIRININKIJA

PROJEKTUOJAMI BIOLOGINĖS ĮVAIROVĖS PALAIKYMO KIRTIMAI TVARKYMO PLOTE NR. 3

M 1 : 5000

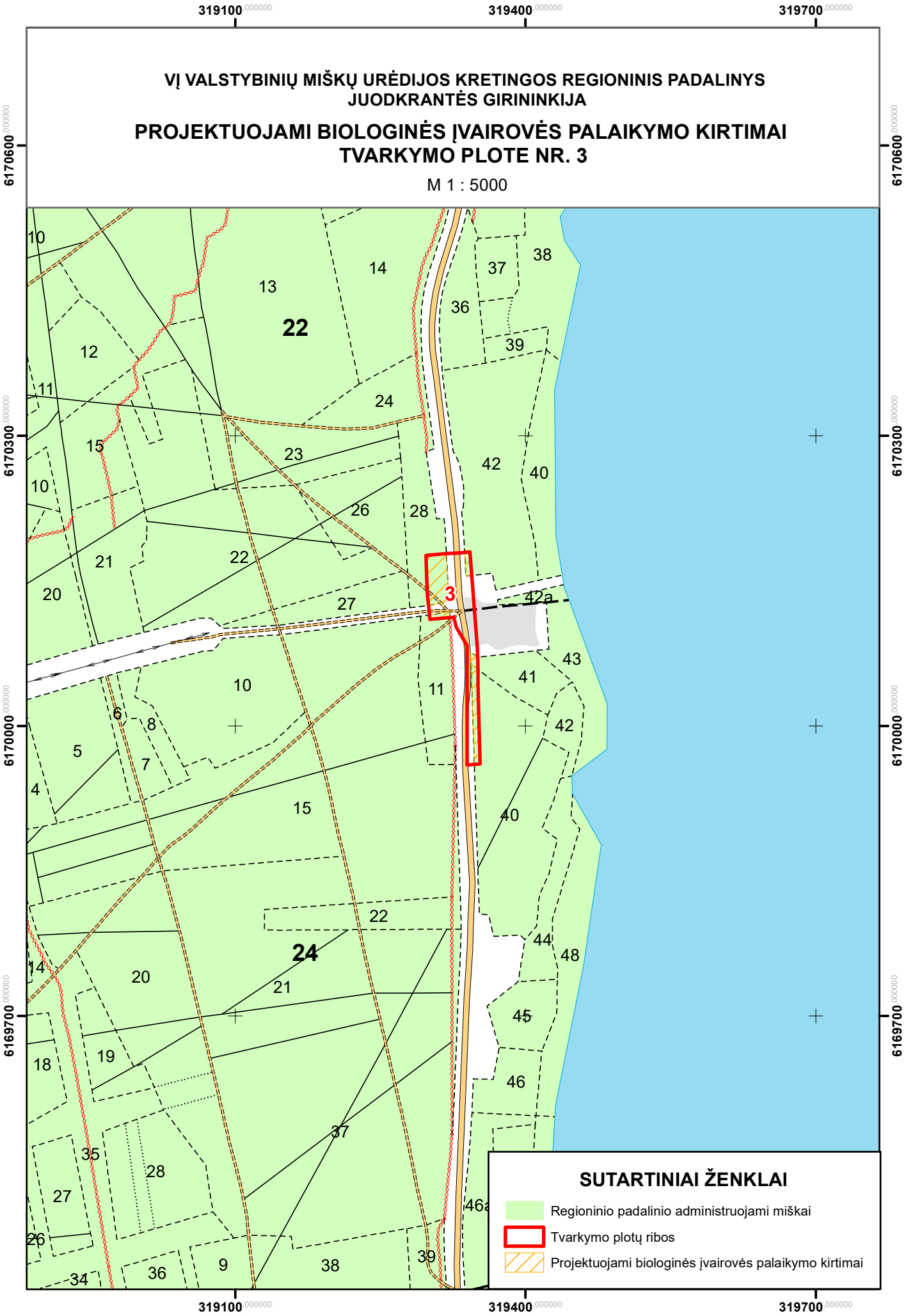

VĮ VALSTYBINIŲ MIŠKŲ URĖDIJOS KRETINGOS REGIONINIS PADALINYS
JUODKRANTĖS GIRININKIJA

PROJEKTUOJAMI BIOLOGINĖS ĮVAIROVĖS PALAIKYMO KIRTIMAI TVARKYMO PLOTE NR. 4

M 1 : 5000

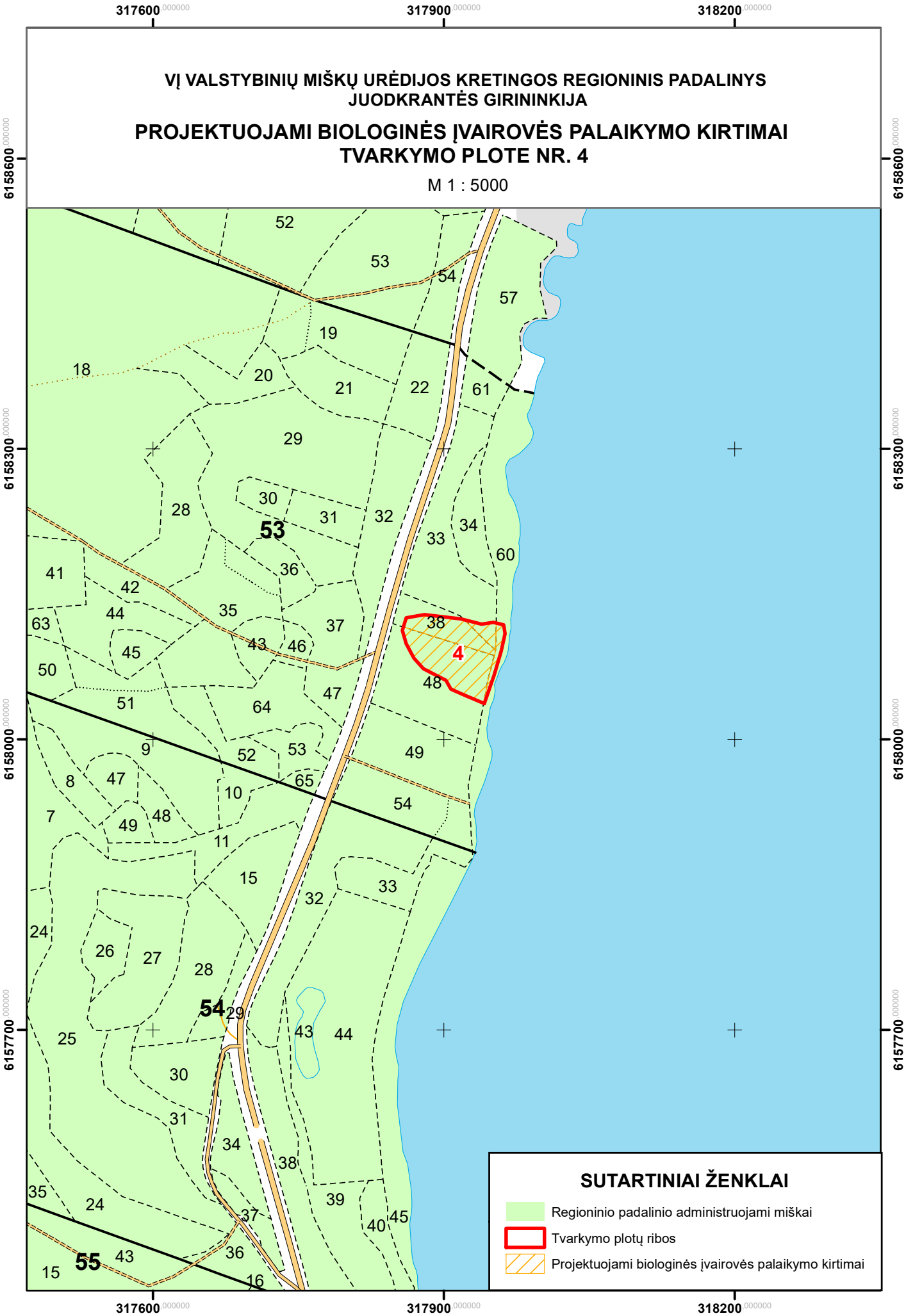

VĮ VALSTYBINIŲ MIŠKŲ URĖDIJOS KRETINGOS REGIONINIS PADALINYS
NIDOS GIRININKIJA

PROJEKTUOJAMI BIOLOGINĖS ĮVAIROVĖS PALAIKYMO KIRTIMAI TVARKYMO PLOTE NR. 6

M 1 : 2500

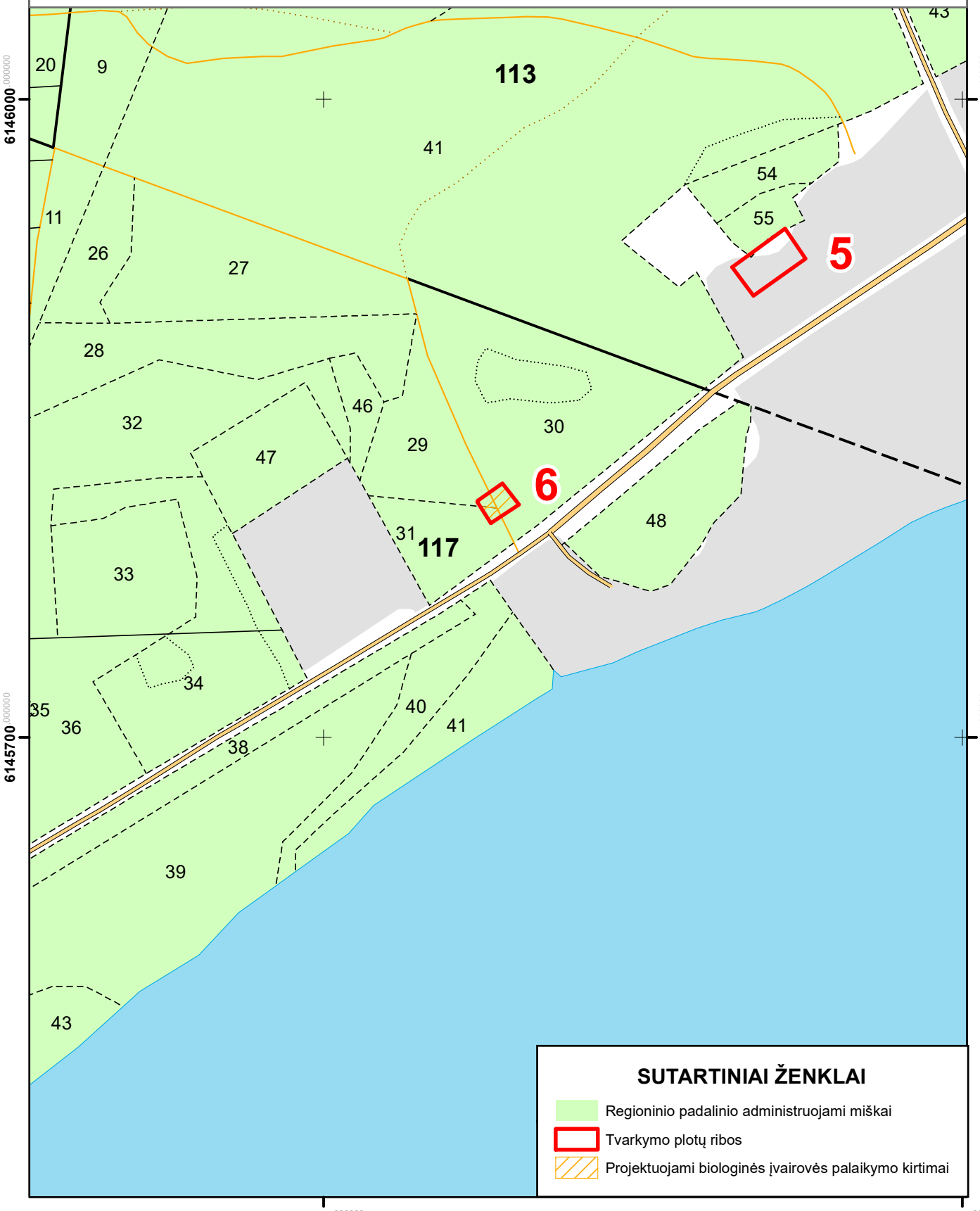

VĮ VALSTYBINIŲ MIŠKŲ URĖDIJOS KRETINGOS REGIONINIS PADALINYS
NIDOS GIRININKIJA

PROJEKTUOJAMI BIOLOGINĖS ĮVAIROVĖS PALAIKYMO KIRTIMAI TVARKYMO PLOTE NR. 7

M 1 : 2500

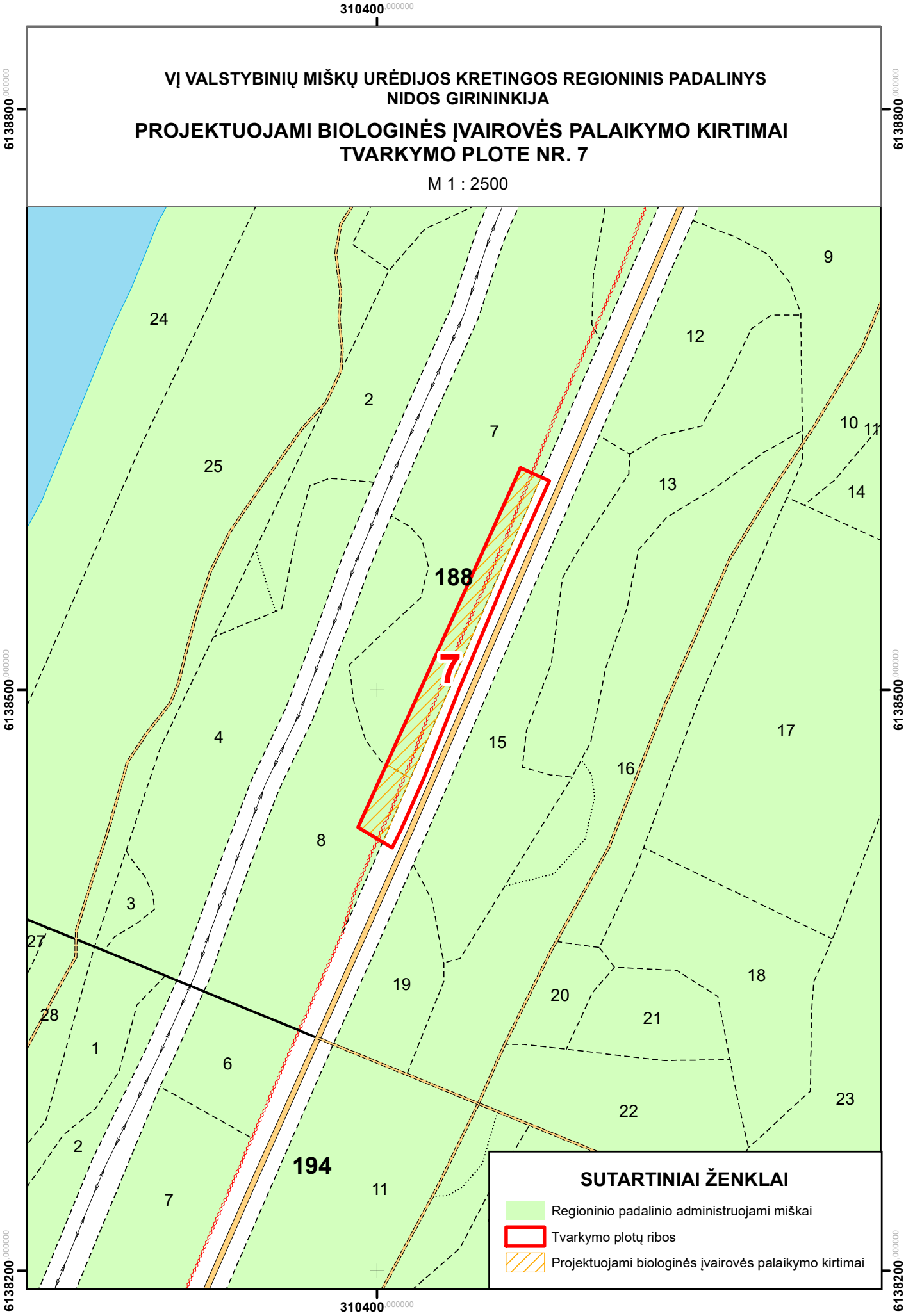

VĮ VALSTYBINIŲ MIŠKŲ URĖDIJOS KRETINGOS REGIONINIS PADALINYS
NIDOS GIRININKIJA

PROJEKTUOJAMI BIOLOGINĖS ĮVAIROVĖS PALAIKYMO KIRTIMAI TVARKYMO PLOTE NR. 8

M 1 : 2500

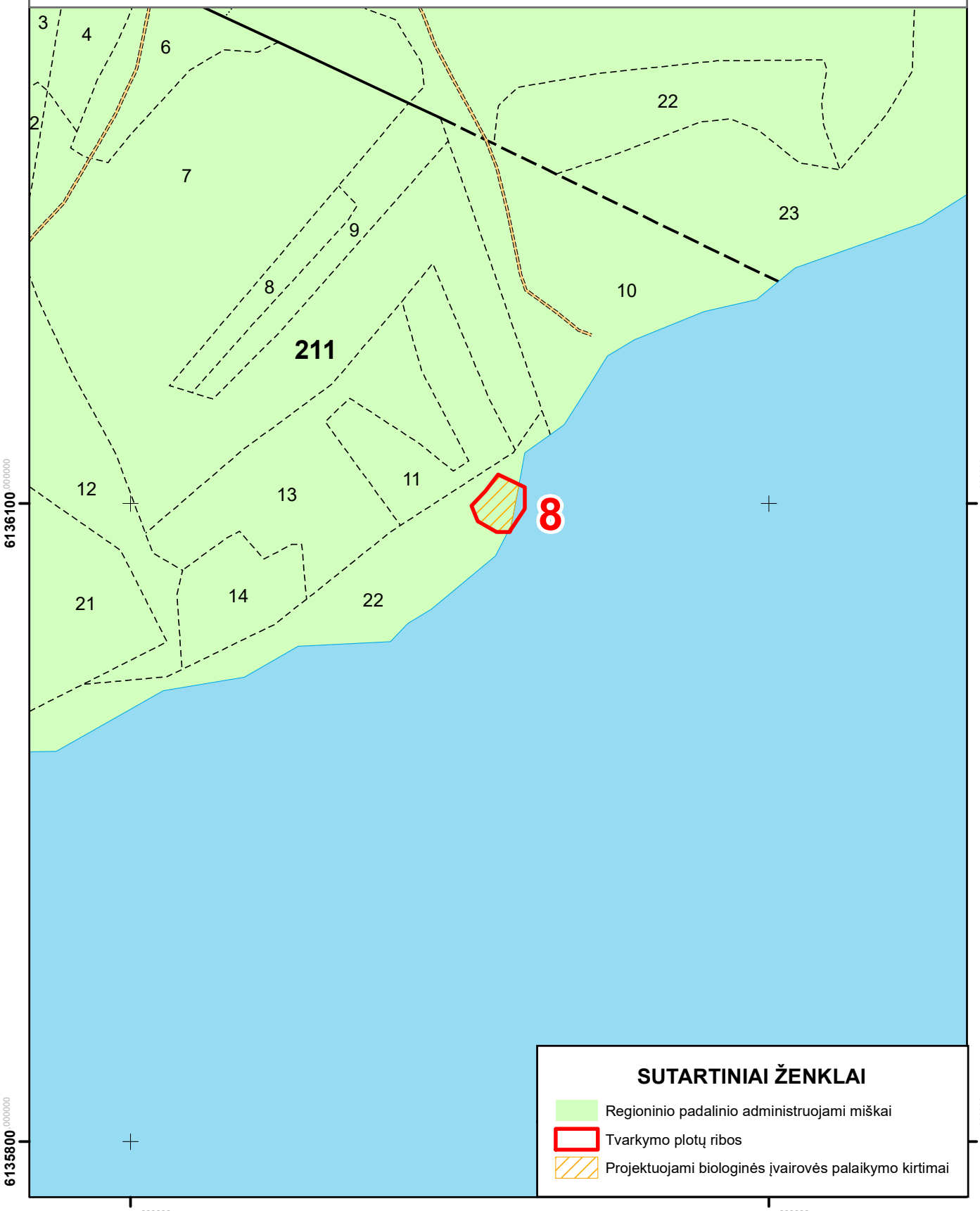

VĮ VALSTYBINIŲ MIŠKŲ URĖDIJOS KRETINGOS REGIONINIS PADALINYS
NIDOS GIRININKIJA

KULTŪROS PAVELDO OBJEKTŲ LOKALIZACIJA

M 1 : 2500

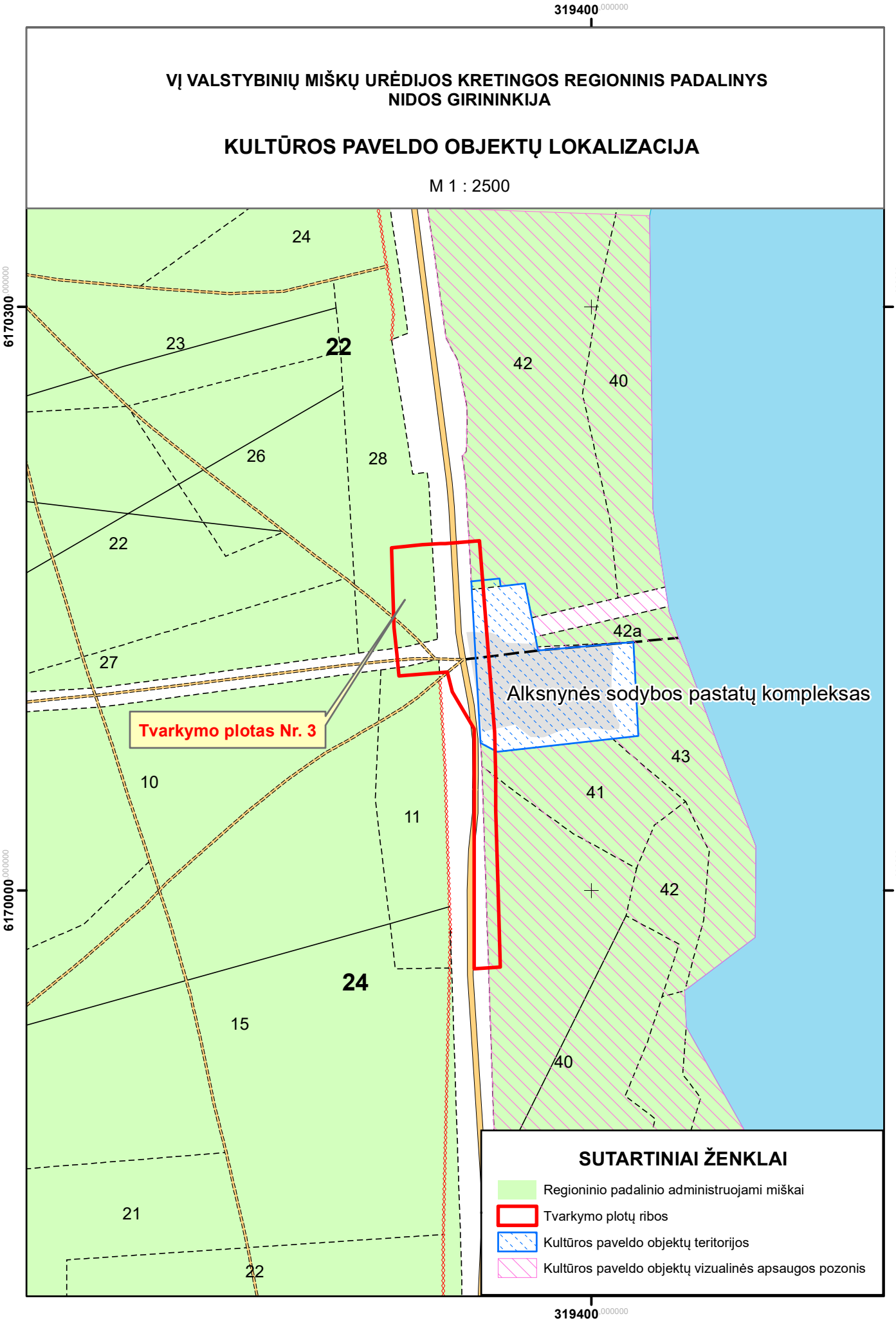

PRIEDAI

Taksoraštis

Kv. Nr.	Skl. Nr.	Plo-tas, ha	Medyno		Medžių rūšių			Skal-sumas	Skers-pločių suma	Tūris, m3			Kil-mė	Boni-tetas	Miškų grupė, pogrup.	Auga-vietė	Projektuota ūkinė priemonė
	Nuo-sav		ar-das	sudė-tis	am-žius, m	auk-štis, m	skers-muo, cm			Į ha	skly-pe	sudė-tinės m.r.		Selek. grupė		Miško tipas	
					Kretingos miškų urėdija/Juodkrantės girininkija												
8	3a	1,8	1	10P	66	18	21	0,9		246	443	443	K	3	208	Nal	Krašt.form.k. 36-50%
	valst.			B	58									3		cl	
				Pk	58								K				
				P	33												
					Skalsumas nevienodas. Sausuolių 27m3 sklype. Virtėlių 18m3 sklype. Kuršių Nerijos nacionalinis parkas. Miško parkas rekreacinė zona. Draustinių miškai.												
8	5	7,0	1	10P	66	19	21	0,8		240	1 680	1 680	K	3	201	Nal	
	valst.			Pb	58								K	3		cl	
					Skalsumas nevienodas. Sausuolių 105m3 sklype. Virtėlių 35m3 sklype. Kuršių Nerijos nacionalinis parkas. Miško parkas rekreacinė zona. Miško parkai.												
8	5a	2,2	1	10P	66	19	21	0,8		240	528	528	K	3	208	Nal	
	valst.			Pb	58								K	3		cl	
					Skalsumas nevienodas. Sausuolių 33m3 sklype. Virtėlių 11m3 sklype. Kuršių Nerijos nacionalinis parkas. Miško parkas rekreacinė zona. Draustinių miškai.												
8	6	0,3	1	6P	36	10	12	0,5		72	22	13		3	208	Nal	
	valst.			3P	76	14	29					7				cl	
				1Kk	76	11	18					2					
					Trakas: Žr, vidutinio tankumo. Medyno rūšinė sudėtis grupinė, skalsumas nevienodas. Kk-robinija. Kuršių Nerijos nacionalinis parkas. Miško parkas rekreacinė zona. Draustinių miškai.												
8	45	0,9	1	10P	116	18	25	0,9		230	207	207	K	5	208	Nal	
	valst.													3		cl	
					Trakas: Žr, retas. Skalsumas nevienodas. Kuršių Nerijos nacionalinis parkas. Lapnugario kraštovaizdžio draustinis. PAST Kuršių nerijos nacionalinis parkas. BAST Kuršių nerija. Draustinių miškai.												
					Iš viso 12,2ha. Medynų tūris 2 880m3, pagal medžių rūšis: P-2 878, Kk-2.												
9	2	0,3	1	7P	41	13	16	0,5		103	31	22		3	208	Nal	
	valst.			3P	76	19	29					9				cl	
				T	63												
				B	63												
					Trakas: Žr, vidutinio tankumo. Medyno rūšinė sudėtis grupinė, skalsumas nevienodas. Kuršių Nerijos nacionalinis parkas. Lapnugario kraštovaizdžio draustinis. PAST Kuršių nerijos nacionalinis parkas. BAST Kuršių nerija. Draustinių miškai.												
9	3	8,2	1	10P	66	18	18	0,9		255	2 091	2 091	K	3	208	Nal	Krašt.form.k. 36-50%
	valst.			B	58									3		cl	
				P	108												
					Skalsumas nevienodas.Kraštovaizdžio formavimo kirtimas (TN) 2005m. Kuršių Nerijos nacionalinis parkas. Lapnugario kraštovaizdžio draustinis. PAST Kuršių nerijos nacionalinis parkas. BAST Kuršių nerija. Draustinių miškai.												
9	37	0,2	1	8P	71	18	20	0,7		186	37	30	K	4	208	Nal	
	valst.			2P	116	18	25					7	K	3		cl	
				Kk	68								K				
					Medyno rūšinė sudėtis grupinė, skalsumas nevienodas. Kk-robinija. Kuršių Nerijos nacionalinis parkas. Lapnugario kraštovaizdžio draustinis. PAST Kuršių nerijos nacionalinis parkas. BAST Kuršių nerija. Draustinių miškai.												
9	38	1,9	1	8P	116	20	21	0,9		284	540	432	K	5	208	Nal	Krašt.form.k. 11-25%

Taksoraštis

Kv. Nr.	Skl. Nr.	Plo-tas, ha	Medyno		Medžių rūšių			Skal-sumas	Skers-pločių suma	Tūris, m3			Kil-mė	Boni-tetas	Miškų grupė,	Auga-vietė	Projektuota ūkinė priemonė
	Nuo-sav		ar-das	sudė-tis	am-žius, m	auk-štis, m	skers-muo, cm			Ī ha	sklý-pe	sudė-tinės m.r.		Selek. grupė	pogrup.	Miško tipas	
	valst.			2B	86	20	22					108		3		cl	
				J	78												
				Kk	68								K				
				Medyno rūšinė sudėtis grupinė, skalsumas nevienodas. Sausuolių 19m3 sklype. Kk-robinija. Kuršių Nerijos nacionalinis parkas. Lapnugario kraštovaizdžio draustinis. PAST Kuršių nerijos nacionalinis parkas. BAST Kuršių nerija. Draustinių miškai.												
9	49	1,1	1	10P	66	18	18	0,9		255	280	280	K	3	208	Nal	Krašt.form.k. 36-50%
	valst.			P	78									3		cl	
				B	58												
				Kk	68								K				
				Skalsumas nevienodas. Sausuolių 11m3 sklype. Virtėlių 11m3 sklype. Int.0,03 ha aikštė. Kk-robinija. Kuršių Nerijos nacionalinis parkas. Lapnugario kraštovaizdžio draustinis. PAST Kuršių nerijos nacionalinis parkas. BAST Kuršių nerija. Draustinių miškai.												
	Iš viso	11,7	ha.	Medynų tūris 2 979m3, pagal medžių rūšis: P-2 871, B-108.													
11	21	5,9	1	9P	66	18	21	0,8		216	1 274	1 147	K	3	208	Nal	
	valst.			1B	66	17	20					127		3		cl	
				Pb	58								K				
				Skalsumas nevienodas. Sausuolių 30m3 sklype. Kuršių Nerijos nacionalinis parkas. Lapnugario kraštovaizdžio draustinis. PAST Kuršių nerijos nacionalinis parkas. BAST Kuršių nerija. Draustinių miškai.												
11	36	0,3	1	7P	66	16	30	0,5		89	27	19	K	4	208	Nal	
	valst.			1P	36	10	12					3		3		cl	
				2Kk	66	11	18					5	K				
				B	58												
				Pomiškis: 10P (10), 1,5m, 1000/ha. Trakas: Žr, retas. Medyno rūšinė sudėtis grupinė, skalsumas nevienodas. Kk-robinija. Kuršių Nerijos nacionalinis parkas. Lapnugario kraštovaizdžio draustinis. PAST Kuršių nerijos nacionalinis parkas. BAST Kuršių nerija. Draustinių miškai.												
	Iš viso	6,2	ha.	Medynų tūris 1 301m3, pagal medžių rūšis: P-1 169, Kk-5, B-127.													
12	1	1,0	1	9P	66	18	18	0,7		188	188	169	K	3	208	Nal	
	valst.			1Pb	66	11	12					19	K	3		cl	
				B	58												
				Skalsumas nevienodas. Virtėlių 10m3 sklype.Einamasis kirtimas 2009m. Kuršių Nerijos nacionalinis parkas. Lapnugario kraštovaizdžio draustinis. PAST Kuršių nerijos nacionalinis parkas. BAST Kuršių nerija. Draustinių miškai.												
12	26	0,2	1	6P	66	15	30	0,4		71	14	9		4	208	Nal	
	valst.			2P	36	10	12					3		3		cl	
				1Kk	66	13	18					1	K				
				1B	66	19	29					1					
				T	58												
				Skalsumas nevienodas, medyno rūšinė sudėtis grupinė. Kk-robinija. Kuršių Nerijos nacionalinis parkas. Lapnugario kraštovaizdžio draustinis. PAST Kuršių nerijos nacionalinis parkas. BAST Kuršių nerija. Draustinių miškai.												
12	27	4,6	1	10P	66	15	16	0,7		150	690	690	K	4	208	Nal	
	valst.			Pk	58								K	3		cl	
				P	123												

Taksoraštis

Kv. Nr.	Skl. Nr. / Nuosav	Plotas, ha	Medyno		Medžių rūšių			Skalsumas	Skerspločių suma	Tūris, m3			Kilmė	Bonitetas / Selek. grupė	Miškų grupė, pogrup.	Augavietė / Miško tipas	Projektuota ūkinė priemonė
			arodas	sudėtis	amžius, m	aukštis, m	skersmuo, cm			Ī ha	sklype	sudėtinės m.r.					
				B	58								K				
			Skalsumas nevienodas. Sausuolių 46m3 sklype. Virtėlių 46m3 sklype.Einamasis kirtimas 2009m. Kuršių Nerijos nacionalinis parkas. Lapnugario kraštovaizdžio draustinis. PAST Kuršių nerijos nacionalinis parkas. BAST Kuršių nerija. Draustinių miškai.												
	Iš viso	5,8	ha.	Medynų tūris 892m3, pagal medžių rūšis: P-871, Pb-19, Kk-1, B-1.													
13	17	2,0	1	8P	61	18	19	0,9		239	478	382	K	3	208	Nal	Einam. k. 2 eil. 18%
	valst.			2Pb	61	13	12					96	K	3		cl	
			Skalsumas nevienodas. Kuršių Nerijos nacionalinis parkas. Lapnugario kraštovaizdžio draustinis. PAST Kuršių nerijos nacionalinis parkas. BAST Kuršių nerija. Draustinių miškai.														
13	23	0,4	1	9P	71	18	27	0,7		171	68	61		4	208	Nal	
	valst.			1Kk	71	13	18					7	K	3		cl	
				B	63												
				P	28												
			Trakas: Žr, vidutinio tankumo. Medyno rūšinė sudėtis grupinė, skalsumas nevienodas. Kk-robinija. Kuršių Nerijos nacionalinis parkas. Lapnugario kraštovaizdžio draustinis. PAST Kuršių nerijos nacionalinis parkas. BAST Kuršių nerija. Draustinių miškai.												
13	32	7,8	1	10P	61	17	19	0,9		234	1 825	1 825	K	3	208	Nal	Einam. k. 2 eil. 18%
	valst.			Pb	53								K	3		cl	
				Pk	53								K				
				B	53												
			Skalsumas nevienodas. Sausuolių 117m3 sklype. Kuršių Nerijos nacionalinis parkas. Lapnugario kraštovaizdžio draustinis. PAST Kuršių nerijos nacionalinis parkas. BAST Kuršių nerija. Draustinių miškai.														
	Iš viso	10,2	ha.	Medynų tūris 2 371m3, pagal medžių rūšis: P-2 268, Pb-96, Kk-7.													
14	1	1,7	1	7P	66	15	18	0,7		128	218	153	K	4	208	Nal	
	valst.			3Pb	66	10	12					65	K	3		cl	
				B	58												
				P	98												
			Skalsumas nevienodas. Sausuolių 9m3 sklype. Int.0,03 ha P(95)0,8 sk. Kuršių Nerijos nacionalinis parkas. Lapnugario kraštovaizdžio draustinis. PAST Kuršių nerijos nacionalinis parkas. BAST Kuršių nerija. Draustinių miškai.												
14	23	2,5	1	10P	66	19	21	0,9		271	678	678	K	3	208	Nal	Einam. k. 2 eil. 18%
	valst.			B	58									3		cl	
			Skalsumas nevienodas. Sausuolių 25m3 sklype. Kuršių Nerijos nacionalinis parkas. Lapnugario kraštovaizdžio draustinis. PAST Kuršių nerijos nacionalinis parkas. BAST Kuršių nerija. Draustinių miškai.														
14	36	0,3	1	6P	66	16	25	0,6		131	39	23	K	4	208	Nal	
	valst.			3B	66	17	22					12		3		cl	
				1Kk	66	13	18					4	K				
			Trakas: Žr, vidutinio tankumo. Medyno rūšinė sudėtis grupinė, skalsumas nevienodas. Kk-robinija. Kuršių Nerijos nacionalinis parkas. Lapnugario kraštovaizdžio draustinis. PAST Kuršių nerijos nacionalinis parkas. BAST Kuršių nerija. Draustinių miškai.												
	Iš viso	4,5	ha.	Medynų tūris 935m3, pagal medžių rūšis: P-854, Pb-65, Kk-4, B-12.													

Taksoraštis

Kv. Nr.	Skl. Nr. / Nuosav	Plotas, ha	Medyno		Medžių rūšių			Skalsumas	Skerspločių suma	Tūris, m3			Kilmė	Bonitetas / Selek. grupė	Miškų grupė, pogrup.	Augavietė / Miško tipas	Projektuota ūkinė priemonė
			ardas	sudėtis	amžius, m	aukštis, m	skersmuo, cm			Į ha	sklype	sudėtinės m.r.					
22	28 / valst.	0,7	1	10P	121	18	27	1,0		252	176	176	K	5 / 3	208	Nal / cl	
			Trakas: Žr, tankus. Blizgančiojo snapučio augavietė. Projektuojama priešgaisrinė proskina. Kuršių Nerijos nacionalinis parkas. Lapnugario kraštovaizdžio draustinis. PAST Kuršių nerijos nacionalinis parkas. BAST Kuršių nerija. Draustinių miškai.														
22	42 / 19	1,8	Miško laukymė												201	Nal	
			Kuršių Nerijos nacionalinis parkas. Miško parkas rekreacinė zona. Miško parkai.														
	Iš viso	2,5 ha.	Medynų tūris 176m3, pagal medžių rūšis: P-176.														
24	11 / valst.	0,5	1	10P	111	21	30	1,0		322	161	161	K	4 / 3	208	Nal / cl	
			Trakas: Žr, tankus. Projektuojama priešgaisrinė proskina. Kuršių Nerijos nacionalinis parkas. Lapnugario kraštovaizdžio draustinis. PAST Kuršių nerijos nacionalinis parkas. BAST Kuršių nerija. Draustinių miškai.														
24	40 / valst.	1,8	1	10P	116	24	29	0,9		361	650	650	K	3 / 3	201	Nbl / v	Krašt.form.k. 6-10% tūrio
			Trakas: Šm, Žr, vidutinio tankumo. Skalsumas nevienodas. Kuršių Nerijos nacionalinis parkas. Miško parkas rekreacinė zona. Miško parkai.														
24	41 / valst.	0,4	1	10B	101	24	38	0,6		178	71	71		1 / 2	201	Ncl / ox	
			Pomiškis: 10K (15), 5m, 5000/ha. Trakas: Šm, vidutinio tankumo. Skalsumas nevienodas. Kuršių Nerijos nacionalinis parkas. Miško parkas rekreacinė zona. Miško parkai.														
	Iš viso	2,7 ha.	Medynų tūris 882m3, pagal medžių rūšis: P-811, B-71.														
53	33 / valst.	1,0	1	10J / J	71 / 83	24	31	0,6		265	265	265		1 / 2	208	Pd / cir	
			Kuršių Nerijos nacionalinis parkas. Juodkrantės kraštovaizdžio draustinis. PAST Kuršių nerijos nacionalinis parkas. BAST Kuršių nerija. Draustinių miškai.														
53	38 / valst.	0,3	1	10J / B	101 / 53	28	44	0,7		378	113	113		1A / 1	208	Udl / fil	
			2	10K	41	13	14	0,2		19	6	6					
			Trakas: Iv, Šm, vidutinio tankumo. Skalsumas nevienodas. Kuršių Nerijos nacionalinis parkas. Juodkrantės kraštovaizdžio draustinis. PAST Kuršių nerijos nacionalinis parkas. BAST Kuršių nerija. Draustinių miškai.														
53	48 / valst.	1,0	Daigynas												208	Nbl	
			PAST Kuršių nerijos nacionalinis parkas. BAST Kuršių nerija. Draustinių miškai.														
53	60 / 10	1,0	Kitos žemės														
			Kuršių Nerijos nacionalinis parkas. Juodkrantės kraštovaizdžio draustinis. PAST Kuršių nerijos nacionalinis parkas. BAST Kuršių nerija. Draustinių miškai.														
	Iš viso	3,3 ha.	Medynų tūris 384m3, pagal medžių rūšis: K-6, J-378.														
			Kretingos miškų urėdija/Nidos girininkija														
117	29 / valst.	0,3	1	9B / 1P	81 / 81	20 / 18	26 / 29	0,9		204	61	55 / 6		2 / 2	201	Lbl / m	Krašt.form.k. 11-25%

Taksoraštis

Kv. Nr.	Skl. Nr. / Nuosav	Plotas, ha	Medyno ardas	Medyno sudėtis	Medžių rūšių amžius, m	Medžių rūšių aukštis, m	Medžių rūšių skersmuo, cm	Skalsumas	Skerspločių suma	Tūris, m3 Ī ha	Tūris, m3 sklype	Tūris, m3 sudėtinės m.r.	Kilmė	Bonitetas Selek. grupė	Miškų grupė, pogrup.	Augavietė Miško tipas	Projektuota ūkinė priemonė
				J	73												
			Kuršių Nerijos nacionalinis parkas. Miško parkas rekreacinė zona. Miško parkai.														
117	30	0,7	1	9P	106	19	30	0,7		176	123	111	K	5	201	Nal	
	valst.			1Pk	106	8	10					12	K	3		cl	
			Pomiškis: 10P (15), 2m, 1000/ha. Kuršių Nerijos nacionalinis parkas. Miško parkas rekreacinė zona. Miško parkai.														
117	31	0,2	1	6P	39	10	11	0,7		82	16	10	K	4	201	Nal	Krašt.form.k. 11-25%
	valst.			2Pk	39	4	4					3	K			cl	
				2B	36	13	17					3					
			Kuršių Nerijos nacionalinis parkas. Miško parkas rekreacinė zona. Miško parkai.														
	Iš viso	1,2	ha. Medynų tūris 200m3, pagal medžių rūšis: P-127, Pk-15, B-58.														
188	7	1,7	1	9P	46	16	18	1,0		239	406	365	K	2	208	Nbl	Einam. k. 1 eil. 26%
	valst.			1B	46	16	15					41				vm	
			Kuršių Nerijos nacionalinis parkas. Karvaičių kraštovaizdžio draustinis. PAST Kuršių nerijos nacionalinis parkas. BAST Kuršių nerija. Draustinių miškai.														
188	8	1,0	1	6B	96	24	32	0,8		227	227	136		1	208	Lcl	
	valst.			1B	76	20	24					23		1		mox	
				3J	96	22	36					68					
				J	68												
				D	68												
				P	68												
			Trakas: Šm, Št, tankus. Medyno rūšinė sudėtis grupinė. Kuršių Nerijos nacionalinis parkas. Karvaičių kraštovaizdžio draustinis. PAST Kuršių nerijos nacionalinis parkas. BAST Kuršių nerija. Draustinių miškai.														
	Iš viso	2,7	ha. Medynų tūris 633m3, pagal medžių rūšis: P-365, B-200, J-68.														
211	22	1,0	Miško laukymė												207	Nal	
	19																
			Kuršių Nerijos nacionalinis parkas. Parko apsauginė zona. PAST Kuršių nerijos nacionalinis parkas. BAST Kuršių nerija. Baltijos jūros ir Kuršių marių pakrančių miškai.														
	Iš viso	1,0	ha. Medynų tūris 0m3, pagal medžių rūšis: .														

2 PRIEDAS

UOSIALAPIO KLEVO *(ACER NEGUNDO)*
GAUSOS REGULIAVIMO KURŠIŲ NERIJOS
NACIONALINIAME PARKE
2021-2024 M. VEIKSMŲ PLANAS

02FSUDERINTA

_____

(parašas)

UOSIALAPIO KLEVO (*ACER NEGUNDO*) GAUSOS REGULIAVIMO KURŠIŲ NERIJOS NACIONALINIAME PARKE 2021–2024 M. VEIKSMŲ PLANAS

Klaipėdos apskritis, Klaipėdos miesto ir
Neringos miesto savivaldybės

2021 m.

I SKYRIUS
UOSIALAPIO KLEVO POPULIACIJOS, TERITORIJOS BŪKLĖS APRAŠYMAS IR ĮVERTINIMAS

Uosialapio klevo teritorijos padėtis, jos ribos ir užimamas plotas

1. Uosialapio klevo (*Acer negundo*) gausos reguliavimo Kuršių nerijos nacionaliniame parke 2021–2024 m. veiksmų plano (toliau – Veiksmų planas) teritorija (toliau – teritorija) yra Klaipėdos apskrities Klaipėdos miesto ir Neringos miesto savivaldybėse. Teritorijoje išskirta 9 tvarkymo plotų, kurie yra Smiltynės, Alksnynės, Juodkrantės, Pervalkos, Preilos ir Nidos gyvenviečių apylinkėse (1 pav.). Teritorija išsidėsčiusi Kuršių nerijos nacionaliniame parke ir yra VĮ Valstybinių miškų urėdijos Kretingos regioninio padalinio Juodkrantės girininkijos 8, 9, 11–14, 22, 53 kvartaluose ir Nidos girininkijos 113, 117, 188, 211, 226 kvartaluose. Teritorijos centro geografinės koordinatės: X 6174812, Y 318450 (LKS-94 sistemoje). Teritorijos plotas – 8,44 ha.

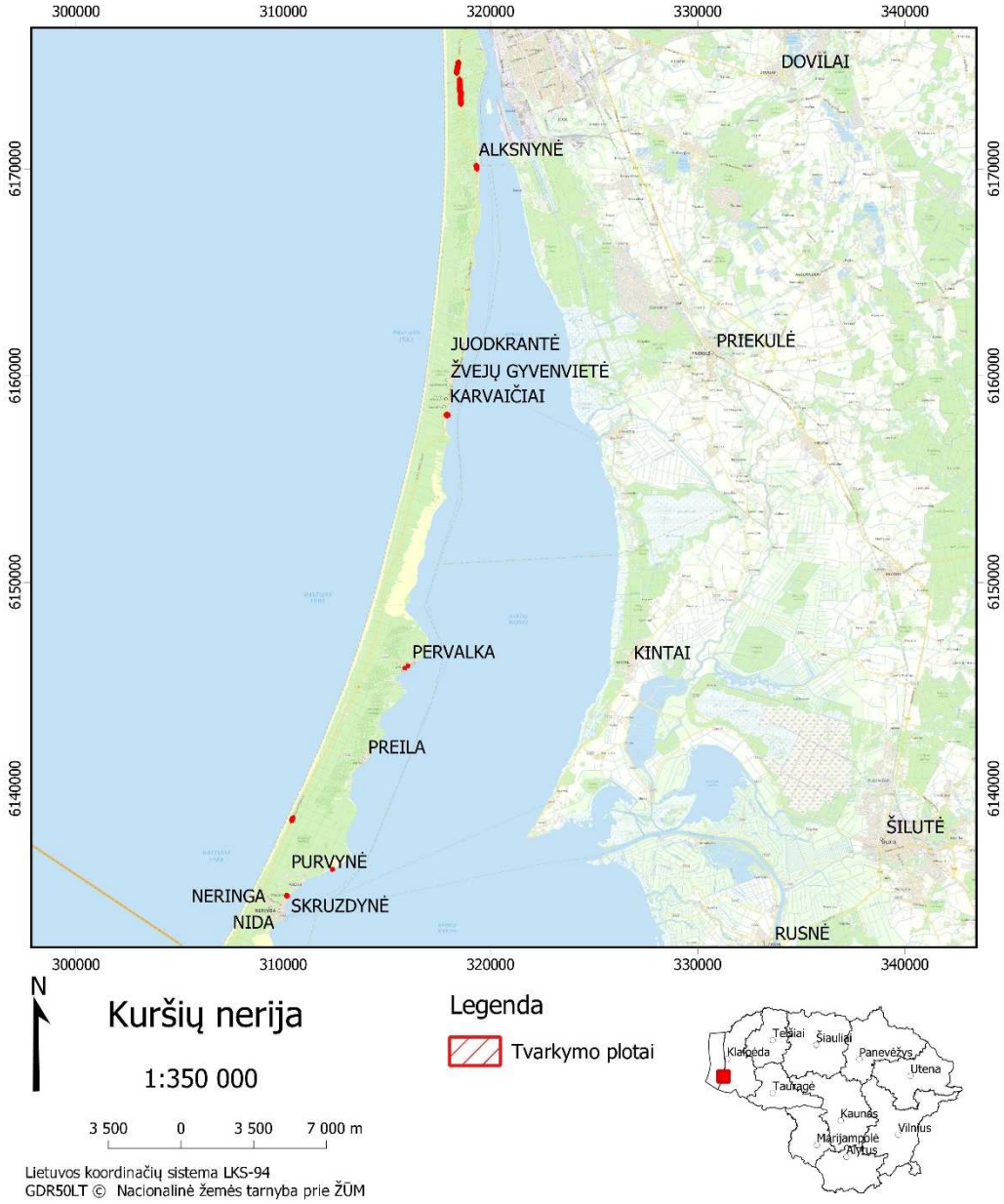

1 pav. Teritorijos padėtis Lietuvoje ir administraciniame vienete.

Teritorijos teisinis statusas ir svarba

2. Teritorija yra Kuršių nerijos nacionaliniame parke, kuris įsteigtas Lietuvos Respublikos Aukščiausiosios Tarybos 1991 m. balandžio 23 d. nutarimu Nr. I-1244 „Dėl Dzūkijos, Kuršių nerijos, Žemaitijos nacionalinių parkų, Trakų istorinio nacionalinio parko ir Viešvilės valstybinio rezervato įsteigimo“. Kuršių nerijos nacionalinio parko ir jo zonų ribos patvirtintos Lietuvos Respublikos Seimo 2010 m. gruodžio 22 d. nutarimu Nr. XI-1248 „Dėl Kuršių nerijos nacionalinio parko ir jo zonų ribų plano patvirtinimo“. Teritorija patenka į buveinių apsaugai svarbią teritoriją – Kuršių nerija (LTNER0005), kurios ribos sutampa su Kuršių nerijos nacionalinio parko ribomis, išskyrus Juodkrantės etnokultūrinį ir Juodkrantės urbanistinį draustinius bei rekreacinio ir gyvenamojo prioriteto zonas, ir kuri priskirta Europos ekologiniam tinklui „Natura 2000“ ir yra įtraukta į Vietovių, atitinkančių gamtinių buveinių apsaugai svarbių teritorijų atrankos kriterijus, sąrašą, skirtą pateikti Europos Komisijai, patvirtintą Lietuvos Respublikos aplinkos ministro 2009 m. balandžio 22 d. įsakymu Nr. D1-210 „Dėl Vietovių, atitinkančių gamtinių buveinių apsaugai svarbių teritorijų atrankos kriterijus, sąrašo, skirto pateikti Europos Komisijai, patvirtinimo“. Teritorija taip pat priklauso paukščių apsaugai svarbiai teritorijai – Kuršių nerijos nacionalinis parkas (LTKLAB001), kurios ribos sutampa su patvirtintomis Kuršių nerijos nacionalinio parko ribomis, išskyrus šio parko rekreacinio, ūkinio komunalinio ir kitos (gyvenamosios) paskirties prioriteto funkcines zonas, ir kuri priskirta Europos ekologiniam tinklui „Natura 2000“ ir yra įtraukta į Paukščių apsaugai svarbių teritorijų sąrašą, patvirtintą Lietuvos Respublikos aplinkos ministro 2014 m. kovo 14 d. įsakymu Nr. D1-281 „Dėl Paukščių apsaugai svarbių teritorijų nustatymo“.

3. Teritorijos teisinį statusą, svarbą ir galiojančius veiklos apribojimus nustato šie teisės aktai:

– Lietuvos Respublikos aplinkos apsaugos įstatyme ir Lietuvos Respublikos administracinių nusižengimų kodekse numatyta atsakomybė už saugomų teritorijų apsaugos ir naudojimo režimo pažeidimus;

– Lietuvos Respublikos saugomų gyvūnų, augalų ir grybų rūšių įstatyme nustatyti draudimai kenkti saugomų rūšių buveinėms bei iš dalies reglamentuota jų apsauga;

– Lietuvos Respublikos statybos įstatyme nustatytos asmenų teisės ir pareigos statant statinius saugomose teritorijose ir atsakomybė už savavališkas statybas saugomose teritorijose;

– Lietuvos Respublikos teritorijų planavimo įstatyme numatytos pareigos laikytis teritorinio planavimo dokumentų nuostatų;

– Lietuvos Respublikos saugomų teritorijų įstatyme, Lietuvos Respublikos specialiųjų žemės naudojimo sąlygų įstatyme, Gamtinių ir kompleksinių draustinių nuostatuose, patvirtintuose Lietuvos Respublikos Vyriausybės 2008 m. balandžio 2 d. nutarimu Nr. 318 „Dėl gamtinių ir kompleksinių draustinių nuostatų patvirtinimo“, nustatyti veiklos draustiniuose, miško paskirties žemėje ir kitose gamtos apsaugai svarbiose teritorijose ribojimai ir ypatumai;

– Bendruosiuose buveinių ar paukščių apsaugai svarbių teritorijų nuostatuose, patvirtintuose Lietuvos Respublikos Vyriausybės 2004 m. kovo 15 d. nutarimu Nr. 276 „Dėl Bendrųjų buveinių ar paukščių apsaugai svarbių teritorijų nuostatų patvirtinimo“, nustatytos būtinos apsaugos priemonės buveinių ir paukščių apsaugai svarbioms teritorijoms;

– Lietuvos Respublikos miškų įstatyme, Miško kirtimų taisyklėse, patvirtintose Lietuvos Respublikos aplinkos ministro 2010 m. sausio 27 d. įsakymu Nr. D1-79 „Dėl Miško kirtimų taisyklių patvirtinimo“, nustatytas ūkinės veiklos miškuose režimas pagal nustatytas miškų grupes;

– Saugomų teritorijų tipiniuose apsaugos reglamentuose, patvirtintuose Lietuvos Respublikos Vyriausybės 2004 m. rugpjūčio 19 d. nutarimu Nr. 996 „Dėl Saugomų teritorijų tipinių apsaugos reglamentų patvirtinimo“, Kuršių nerijos nacionalinio parko nuostatuose, patvirtintuose Lietuvos Respublikos Vyriausybės 1999 m. kovo 19 d. nutarimu Nr. 308 „Dėl Kuršių nerijos nacionalinio parko nuostatų patvirtinimo“, Kuršių nerijos nacionalinio parko apsaugos reglamente, patvirtintame Lietuvos Respublikos aplinkos ministro 2002 m. rugpjūčio 10 d. įsakymu Nr. 439 „Dėl Kuršių nerijos

nacionalinio parko apsaugos reglamento patvirtinimo“, nustatyti teritorijos apsaugos, tvarkymo ir naudojimo reikalavimai ir ypatumai;

– Invazinių rūšių organizmų kontrolės ir naikinimo tvarkos apraše, patvirtintame Lietuvos Respublikos aplinkos ministro 2002 m. liepos 1 d. įsakymu Nr. 352 „Dėl Introdukcijos, reintrodukcijos ir perkėlimo tvarkos aprašo, Invazinių rūšių kontrolės ir naikinimo tvarkos aprašo, Invazinių rūšių kontrolės tarybos sudėties ir nuostatų, Introdukcijos, reintrodukcijos, perkėlimo programos patvirtinimo“, nustatyti invazinių rūšių, įrašytų į Invazinių Lietuvoje rūšių sąrašą, patvirtintą Lietuvos Respublikos aplinkos ministro 2004 m. rugpjūčio 16 d. įsakymu Nr. D1-433 „Dėl invazinių Lietuvoje rūšių sąrašo patvirtinimo ir dėl kai kurių aplinkos ministro įsakymų pripažinimo netekusiais galios“, gausos reguliavimo, kontrolės ir naikinimo reikalavimai;

– Kuršių nerijos nacionalinio parko tvarkymo plane, patvirtintame Lietuvos Respublikos Vyriausybės 2012 m. birželio 6 d. nutarimu Nr. 702 „Dėl Kuršių nerijos nacionalinio parko tvarkymo plano patvirtinimo“, nustatyti teritorijos apsaugos, tvarkymo ir naudojimo reikalavimai ir ypatumai. Teritorija patenka į miškų ūkio išsaugančio (konservacinio) ūkininkavimo kraštovaizdžio tvarkymo zoną, rekreacinių miškų ekstensyvaus pritaikymo (miško parkų) kraštovaizdžio tvarkymo zoną, rekreacinių miškų intensyvaus pritaikymo (poilsio parkų) kraštovaizdžio tvarkymo zoną, gyvenamosios ir visuomeninės paskirties žemės kraštovaizdžio išsaugančiojo tvarkymo zoną, ekstensyviai technogenizuotos aplinkos komunikacinių-inžinerinių sklypų kraštovaizdžio tvarkymo zoną.

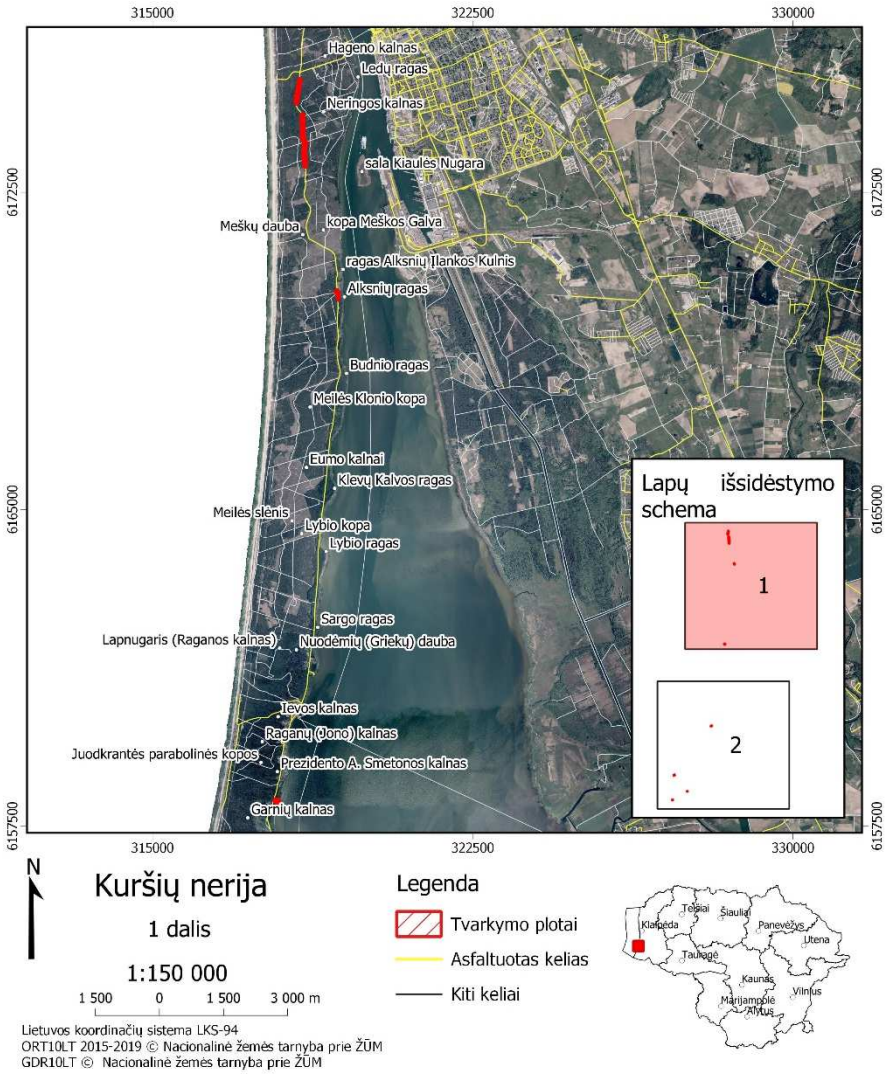

2a pav. Teritorijos padėtis Kuršių nerijos nacionaliniame parke.

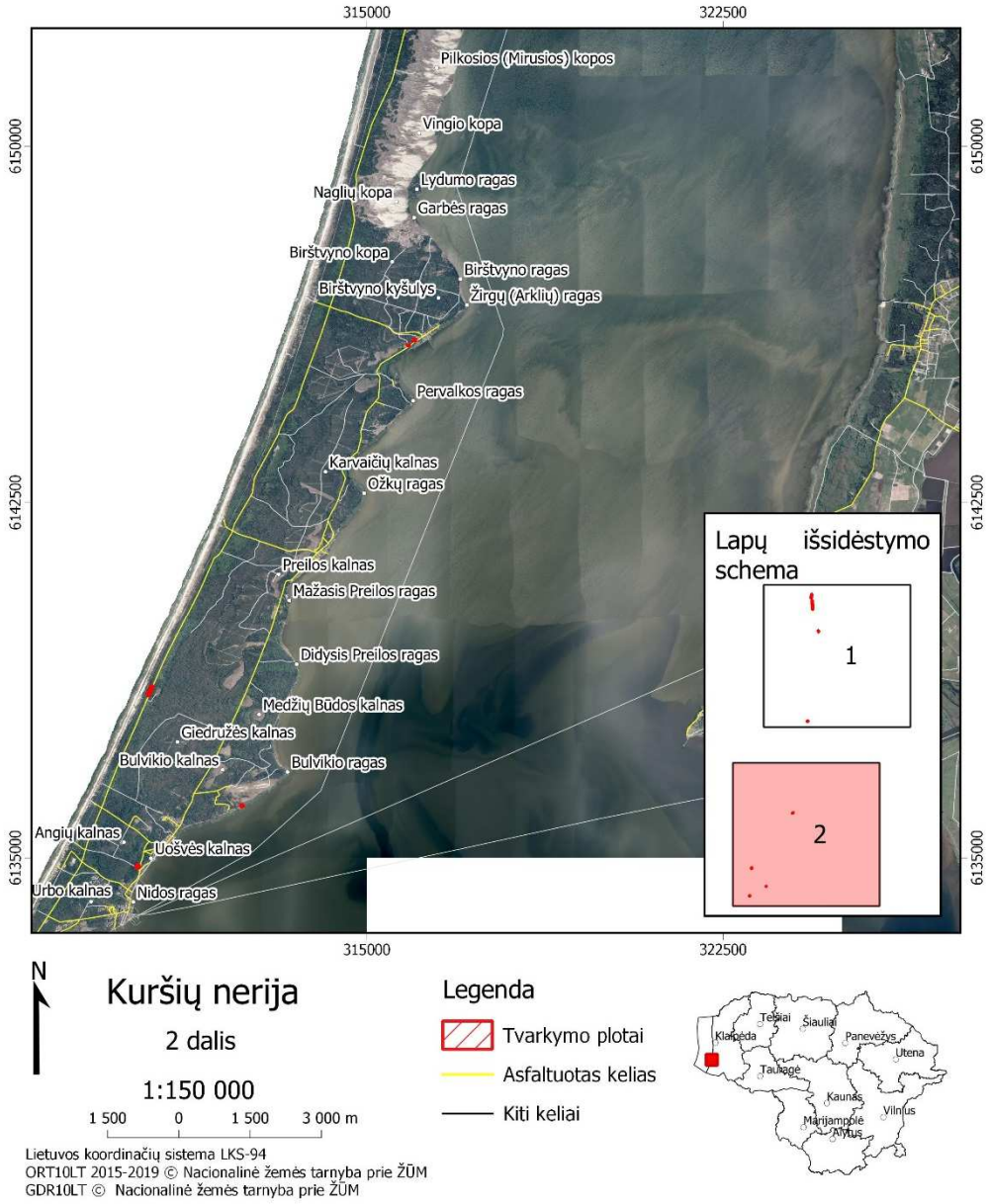

2b pav. Teritorijos padėtis Kuršių nerijos nacionaliniame parke.

4. Uosialapis klevas išplitęs beveik visoje Kuršių nerijos nacionalinio parko teritorijoje, tačiau tankių sąžalynų nesudaro. Augalai daugiausiai auga pavieniui, arba sudaro nedidelius sąžalynus. Svarbu kuo skubiau imtis rūšies gausos reguliavimo priemonių ir taip užkirsti kelią tolimesniam uosialapio klevo plitimui.

Žemės nuosavybė ir naudojimas teritorijoje

5. Esamos žemėvaldos: visa teritorija yra valstybei nuosavybės teise priklausanti ne miško paskirties ir miško paskirties žemė, kurią patikėjimo teise valdo VĮ Valstybinių miškų urėdijos Kretingos regioninis padalinys. Teritorija priskirta Juodkrantės ir Nidos girininkijoms.

6. Miško ištekliai ir ūkininkavimas teritorijos miškuose: teritorijoje vyrauja įvairių brandos grupių paprastosios ir kalninės pušies medynai, kurie priskiriami II grupės (specialiosios paskirties), A pogrupio – ekosistemų apsaugos miškams, bei B pogrupio – rekreaciniams miškams. Pagal

galiojantį 2013–2022 m. Kuršių nerijos nacionalinio parko vidinės miškotvarkos projektą, patvirtintą Lietuvos Respublikos aplinkos ministro 2013 m. liepos 19 d. įsakymu D1-553 „Dėl Kuršių nerijos nacionalinio parko vidinės miškotvarkos projekto ir valstybės įmonės Mažeikių miškų urėdijos patikslinto vidinės miškotvarkos projekto patvirtinimo“, atskiruose į teritoriją patenkančiuose miško sklypuose numatyti einamieji kirtimai, kraštovaizdžio formavimo kirtimai, retinimo kirtimai ir palvių atkūrimo kirtimai.

Uosialapio klevo populiacijos būklės teritorijoje aprašymas

7. Kuršių nerijoje uosialapiai klevai auga grupėmis ir sudaro dar izoliuotus židinius, iš kurių plinta į aplinkinius plotus. Dauguma uosialapio klevo židinių yra prie kelių ir gyvenviečių, bet iš jų uosialapiai klevai sparčiai plinta į natūralias buveines, ypač į Kuršių marių pakrantes. Kuršių nerijos nacionalinio parko direkcijos 2021 m. duomenimis, tvarkymo plote Nr. 1 krūmų ardo, 6-38 cm apimties uosialapiai klevai sudarė 0,3 ind./0,01 ha, šakninės ataugos – 0,3 ind./0,01 ha. Tvarkymo plote Nr. 2 medžių ardo, 13-60 cm apimties uosialapiai klevai sudarė 0,03 ind./ha, krūmų ardo, 6-44 cm apimties uosialapiai klevai sudarė 0,4 ind./0,01 ha, šakninės ataugos – 0,3 ind./0,01 ha. Tvarkymo plote Nr. 3 medžių ardo, 31-88 cm apimties uosialapiai klevai sudarė 0,06 ind./ha, krūmų ardo, 9-28 cm apimties uosialapiai klevai sudarė 2,3 ind./0,01 ha, šakninės ataugos – 2,0 ind./0,01 ha. Tvarkymo plote Nr. 4 medžių ardo, 31-320 cm apimties uosialapiai klevai sudarė 1,0 ind./ha, krūmų ardo, 3-38 cm apimties uosialapiai klevai sudarė 3,9 ind./0,01 ha, šakninės ataugos – 3,0 ind./0,01 ha. Tvarkymo plote Nr. 5 medžių ardo, 22-214 cm apimties uosialapiai klevai sudarė 2,6 ind./ha, krūmų ardo, 6-38 cm apimties uosialapiai klevai sudarė 1,2 ind./0,01 ha. Tvarkymo plote Nr. 6 medžių ardo, 69 cm apimties uosialapis klevas sudarė 0,5 ind./ha. Tvarkymo plote Nr. 7 medžių ardo, 60-72 cm apimties uosialapiai klevai sudarė 0,4 ind./ha, krūmų ardo, 6-28 cm apimties uosialapiai klevai sudarė 0,8 ind./0,01 ha, šakninės ataugos – 1,5 ind./0,01 ha. Tvarkymo plote Nr. 8 medžių ardo, 126 cm apimties uosialapis klevas sudarė 0,2 ind./ha, krūmų ardo, 6-28 cm apimties uosialapiai klevai sudarė 1,2 ind./0,01 ha, šakninės ataugos – 0,6 ind./0,01 ha. Tvarkymo plote Nr. 9 medžių ardo, 19-94 cm apimties uosialapiai klevai sudarė 0,7 ind./ha, krūmų ardo, 6-16 cm apimties uosialapiai klevai sudarė 0,9 ind./0,01 ha, šakninės ataugos – 2,2 ind./0,01 ha. Iš viso teritorijoje yra apie 1358 uosialapio klevo individų, iš kurių medžių ardo - 119, krūmų - 637, raunamų šakninių ataugų - 602 vnt.

Uosialapio klevo keliamos grėsmės ir naikinimo būtinybė

8. Uosialapiai klevai kaip dekoratyviniai medžiai anksčiau buvo tikslingai sodinami pakelėse, parkuose, želdynuose, o vėliau savaime išplito į kitas natūralias ir antropogenines buveines. Rūšis gausiai dera, subrandina daug sėklų, kurios vėjo ir vandens pagalba sparčiai plinta į naujas teritorijas. Esant palankioms sąlygoms, uosialapiai klevai sudaro tankius sąžalynus. Tai konkurenciškai stiprūs medžiai, kurie greitai nustelbia vietines sumedėjusių ir žolinių augalų rūšis. Tapę vyraujančiais medžiais, uosialapiai klevai pakeičia bendrijų struktūrą ir ilgainiui išstumia kitas rūšis. Pavieniai uosialapiai klevai arba nedideli jų sąžalynai aptinkami beveik visoje Kuršių nerijos nacionalinio parko teritorijoje. Svarbu kuo skubiau įgyvendinti populiacijos kontrolės ir naikinimo priemonės, ir taip užkirsti kelią tolimesniam rūšies plitimui. Nesiėmus aktyvių populiacijos reguliavimo ir naikinimo priemonių, ilgainiui uosialapiai klevai gali dar labiau išplisti ir daryti neigiamą įtaką vertingų gamtinių buveinių būklei, biologinei įvairovei, kraštovaizdžiui ir rekreaciniams ištekliams. Svarbu naikinti miesto teritorijoje augančius uosialapius klevus, nes jų žiedadulkės žmonėms gali sukelti alergiją.

II SKYRIUS
VEIKSMŲ PLANO TIKSLAS IR UŽDAVINIAI

9. Veiksmų plano tikslas – ne mažiau kaip 95 proc. sumažinti uosialapio klevo populiaciją teritorijoje.

10. Veiksmų plano tikslui pasiekti keliami uždaviniai:

10.1. reguliuoti uosialapio klevo gausą mechaniniais ir cheminiais naikinimo būdais ir sustabdyti jo tolesnį plitimą;

10.2. stebėti taikytų Veiksmų plano priemonių poveikį uosialapio klevo populiacijos būklei.

III SKYRIUS
VEIKSMŲ PLANO PRIEMONIŲ ĮGYVENDINIMO PLANAS

Veiksmų plano priemonės

11. Veiksmų plano tikslui pasiekti parengtas Veiksmų plano priemonių įgyvendinimo planas pateiktas 1 lentelėje. Veiksmų plano priemonių įgyvendinimo laikotarpiai pateikti 2 priede, finansinių išteklių poreikio analizė kiekvienai priemonei įgyvendinti pateikta 3 priede.

1 lentelė. Veiksmų plano priemonių įgyvendinimo planas.

Uždavinys	Priemonė	Atsakingas subjektas	Įgyvendinimo laikotarpis	Tvarkymo plotas	Bendras lėšų poreikis, Eur	Galimi finansavimo šaltiniai
1. Reguliuoti uosialapio klevo gausą mechaniniais ir cheminiais naikinimo būdais ir sustabdyti jo tolesnį plitimą	1.1. subrendusių ir pribręstančių uosialapio klevo individų naikinimas cheminėmis priemonėmis	Viešąjį pirkimą laimėjęs asmuo*	2022 m. birželio – rugpjūtis mėn. ir 2023 m. birželio mėn.	Nr. 1 – Nr. 9	24 622,53	Europos Sąjungos fondų lėšos
	1.2. jaunų uosialapio klevo individų rovimas ir kasimas	Viešąjį pirkimą laimėjęs asmuo	2022 m. birželio – rugpjūčio mėn. ir 2023 m. birželio mėn.	Nr. 1 – Nr. 9	10 672,64	Europos Sąjungos fondų lėšos
	1.3. cheminėmis priemonėmis nudžiovintų uosialapio klevo individų pjovimas ir šalinimas	Viešąjį pirkimą laimėjęs asmuo	2024 m. sausio – vasario mėn.	Nr. 1 – Nr. 9	796,62	Europos Sąjungos fondų lėšos
2. Stebėti taikytų Veiksmų plano priemonių poveikį uosialapio klevo populiacijos būklei	2.1. gamtinių buveinių būklės pokyčių vertinimas	Viešąjį pirkimą laimėjęs asmuo	2021 m. birželio – liepos mėn. ir 2023 m. birželio mėn.	Nr. 1 – Nr. 9	1 397,88	Europos Sąjungos fondų lėšos
				Iš viso:	**37 489,67**	

* Čia ir toliau tekste viešąjį pirkimą laimėjęs asmuo – fizinis ar juridinis asmuo, kitos organizacijos ir jų padaliniai ar tokių asmenų grupė.

12. Veiksmų plano priemonių aprašymas (prieš pradedant vykdyti Veiksmų plano priemones, žemės sklypo, kurio teritorijoje bus vykdoma Veiksmų plano priemonė, savininkas, valdytojas ir naudotojas turi būti informuotas apie konkrečios priemonės įgyvendinimą). Priemonėms įgyvendinti numatytos išpjauti medienos, žabų ir kitų kirtimo atliekų tūris apskaičiuotas pagal Apvaliosios medienos bei nenukirsto miško matavimo ir tūrio nustatymo taisykles, patvirtintas Lietuvos Respublikos aplinkos ministro 2002 m. gruodžio 10 d. įsakymu Nr. 631 „Dėl apvaliosios medienos bei nenukirsto miško matavimo ir tūrio nustatymo taisyklių patvirtinimo“. Įgyvendinant priemones Nr. 1.1–1.3, darbus organizuoti ir prižiūrėti jų įgyvendinimą bei Veiksmų plano nuostatų laikymąsi privalo invazinių rūšių biologiją, kontrolę ir naikinimą išmanantis specialistas, kurio kvalifikacija turi būti patvirtinta darbo patirtimi ir (ar) ataskaitomis ir pan.:

12.1. subrendusių ir pribręstančių uosialapio klevo individų naikinimas cheminėmis priemonėmis. Nupjovus gyvą uosialapį klevą, iš kelme esančių pridėtinių ir miegančiųjų pumpurų išauga labai daug naujų ūglių, todėl toks naikinimo būdas laukiamų rezultatų neduoda ir netgi paskatinamas jų plitimas. Nupjovus gyvą medį ir kelmą patepus cheminėmis naikinimo priemonėmis, žūva nuo 50 proc. iki 60 proc. individų. Veiksmingiausia subrendusius ir pribręstančius uosialapius klevus naikinti pirmiausia juos paveikiant cheminiais preparatais – herbicidais, kurių veiklioji medžiaga yra glifosatas ar kitos veikliosios medžiagos, kad individai nudžiūtų, ir tik tada juos nupjauti. Uosialapiai klevai cheminiais preparatais turi būti apdorojami nuo birželio mėn. vidurio iki rugpjūčio mėn. vidurio. Palankiausias apdorojimo cheminėmis priemonėmis laikas yra nuo birželio 10 d. iki liepos 20 d., o nuo liepos 20 d. iki rugpjūčio 15 d. gali būti pakartotinai apdorojami nenudžiūvę medžiai. Siekiant didžiausio priemonės efektyvumo ir išvengti neigiamo poveikio aplinkai, darbai turi būti vykdomi esant sausiems orams (lyjant cheminis preparatas gali būti išplaunamas iš skylių ir neturėti poveikio medžiui). Įgyvendinant priemonę, darbininkai turi dirbti grupėmis po du. Supilant preparatą naudoti priemones, kurios apsaugos nuo preparato patekimo į aplinką (švirkštai, piltuvėliai, paklotai apie medžius ar kt.). Vienas darbininkas elektriniu grąžtu turi gręžti skyles, kitas – į išgręžtas skyles supilti cheminį preparatą ir dažais paženklinti apdorotą medį. Skylės kamiene turi būti gręžiamos maždaug 20–50 cm aukštyje nuo žemės paviršiaus, 1–1,5 cm skersmens ir, priklausomai nuo medžio kamieno storio, nuo 3 cm iki 6 cm gylio. Skylės turi būti gręžiamos ne mažesniu kaip 45 laipsnių kampu, kad neištekėtų supiltas cheminis preparatas. Rekomenduojama skyles su supiltu preparatu užsandarinti. Iki 10 cm apimties medžių kamienuose gręžiamos 3 skylės iš visų kamieno pusių skirtingame aukštyje. Storesnių medžių kamiene gręžtinų skylių skaičius turi būti nustatomas pagal kamieno apimtį – skylės gręžiamos ratu vienodame aukštyje maždaug kas 10 cm. Cheminis preparatas turi būti įterpiamas tiesiogiai į uosialapio klevo kamieną. Į kiekvieną išgręžtą skylę turi būti įpilama po 3–5 ml cheminio preparato tirpalo. Naudojamas cheminio preparato tirpalas, kurio 1 litre yra 150 g veikliosios medžiagos. Veiksmų plano priemonė įgyvendinama 2022 m. birželio – rugpjūčio mėnesiais ir 2023 m. birželio mėnesį, visoje teritorijoje (tvarkymo plotuose Nr. 1–9). Jeigu pirmą kartą cheminiu preparatu apdoroti uosialapiai klevai nenudžiūsta, antrą kartą medžiai apdorojami tais pačiais metais vegetacijos laikotarpiu, bet ne anksčiau kaip praėjus 30 dienų nuo pirmojo apdorojimo. Kartojant Veiksmų plano priemonę, skylės gręžiamos maždaug 10 cm žemiau ankščiau išgręžtų skylių. Tuo pačiu metu turi būti apdorojami atsitiktinai praleisti ir cheminiu preparatu neapdoroti uosialapiai klevai. Jeigu Veiksmų plano priemonė įgyvendinama laikantis visų reikalavimų, po pirmojo apdorojimo cheminiu preparatu turėtų žūti ne mažiau kaip 90 proc. uosialapio klevo individų, po antrojo – 98 proc. Kiekvienas asmuo, cheminėmis priemonėmis naikinantis uosialapius klevus privalo turėti reikiamą kvalifikaciją darbui su pesticidais ir visus darbus vykdyti naudodamas visas būtinas apsisaugojimo priemones (specialius drabužius, avalynę, pirštines, respiratorius, akinius). Įgyvendinant Veiksmų plano priemonę, per visą laikotarpį reikia išnaikinti apie 756 uosialapio klevo individus ir apie 602 jų šaknines ataugas, kuriems reikės panaudoti apie 6 l cheminio preparato tirpalo;

12.2. jaunų uosialapio klevo individų rovimas ir kasimas. Jauni uosialapiai klevai, kurie yra žemesni kaip 1,5 m aukščio, veiksmingai naikinami juos išraunant iš karto arba prieš tai kastuvu pakirtus jų šaknis. Taip išrauti jauni uosialapiai klevai iš šaknų neatželia. Jeigu medelis nukertamas ties žemės paviršiumi ar virš jo, iš likusios stiebo dalies pridėtinių pumpurų medelis išleidžia daug naujų ūglių ir susidaro dar tankesni sąžalynai. Jauni medeliai raunami ir kasami vegetacijos laikotarpiu, geriausia nuo birželio mėn. vidurio iki rugpjūčio mėn. vidurio. Tokiu metu juos lengviausia pastebėti ir nesunku atskirti nuo vietinių medžių bei krūmų. Išrauti ar iškasti uosialapiai klevai turi būti pašalinti iš teritorijos. Geriausia juos panaudoti biokuro gamybai. Sukrauti į krūvas ir palikti arba deginti išrautus ar iškastus uosialapius klevus teritorijoje bei už jos ribų esančių Kuršių nerijos nacionalinio parko gamtinių buveinių plotuose draudžiama. Išrautus ar iškastus uosialapius klevus laikinai (ne ilgiau kaip 1 mėnesį) galima sandėliuoti teritorijoje arba už jos ribų. Laikino sandėliavimo vietą būtina suderinti su VĮ Valstybinių miškų urėdijos Kretingos regioniniu padaliniu ir Kuršių nerijos nacionalinio parko direkcija. Veiksmų plano priemonė įgyvendinama 2022 m. birželio – rugpjūčio mėnesiais ir 2023 m. birželio mėnesį, visoje teritorijoje (tvarkymo plotuose Nr. 1–9). Raunami ar kasami visi teritorijoje esantys jauni uosialapiai klevai. Visoje teritorijoje pirmaisiais Veiksmų plano priemonės įgyvendinimo metais susidariusių krūmų ir atžalų tūris sudarys apie 3 m^3, o antraisiais Veiksmų plano priemonės įgyvendinimo metais – maždaug po 0,5 m^3;

12.3. cheminėmis priemonėmis nudžiovintų uosialapio klevo individų pjovimas ir šalinimas. Priemonę galima pradėti įgyvendinti tik tada, kai uosialapiai klevai visiškai žuvę po apdorojimo cheminėmis priemonėmis (visiškai įgyvendinus priemonę Nr. 1.1). Uosialapiai klevai turi būti pjaunami motopjūklu arba kertami kirviu, sausio – vasario mėnesiais. Medžiai turi būti kertami arba pjaunami, paliekant ne aukštesnius kaip 5 cm kelmus. Nupjauti uosialapiai klevai turi būti pašalinti iš teritorijos bei sutvarkyti. Geriausia juos panaudoti biokuro gamybai. Sukrauti į krūvas ir palikti arba deginti nupjautų uosialapių klevų teritorijoje bei už jos ribų esančių Kuršių nerijos nacionalinio parko gamtinių buveinių plotuose draudžiama. Nupjautus uosialapius klevus laikinai (ne ilgiau kaip 1 mėnesį) galima sandėliuoti teritorijoje arba už jos ribų. Laikino sandėliavimo vietą būtina suderinti su VĮ Valstybinių miškų urėdijos Kretingos regioniniu padaliniu ir Kuršių nerijos nacionalinio parko direkcija. Viešąjį pirkimą laimėjęs asmuo medienos gabenimą ir perdavimą privalo suderinti su miško valdytoju. Priemonė įgyvendinama vieną kartą, sausio – vasario mėnesiais, visoje teritorijoje (tvarkymo plotuose Nr. 1–9). Visoje teritorijoje susidariusios medienos tūris bus apie 8 m^3, o šakų tūris – apie 2 m^3;

12.4. gamtinių buveinių būklės pokyčių vertinimas. Teritorijoje gamtinių buveinių būklė, augalijos struktūra ir būdingųjų rūšių sudėtis turi būti vertinama prieš uosialapio klevo populiacijos gausos reguliavimo priemonių įgyvendinimą, pirmaisiais Veiksmų plano priemonių įgyvendinimo metais, birželio mėnesį. Vertinimo metu turi būti aprašoma ir įvertinama ekologinė buveinės būklė ir biologinė įvairovė. Įgyvendinus Veiksmų plano priemones, buveinių būklės pokyčiai antrą kartą vertinami birželio – liepos mėnesiais. Uosialapio klevo populiacijos reguliavimo poveikį gamtinių buveinių atsikūrimui turi vertinti kvalifikuotas botanikas (toliau – ekspertas). Ekspertas privalo turėti invazinių augalų populiacijų ir buveinių būklės vertinimo patirtį. Eksperto kvalifikacija turi būti patvirtinta darbo patirtimi ir (ar) ataskaitomis ir pan. Atlikęs vertinimą, ekspertas turi parengti ataskaitą su išsamia buveinės būklės pokyčių analize.

Veiksmų plano priemonių lokalizacija

13. Teritorijoje išskirta 9 tvarkymo plotai, kurie yra valstybei nuosavybės teise priklausančioje miško ir ne miško paskirties žemėje (teritorijos lokalizacijos brėžiniai pateikti 1 priede). Tvarkymo plotai lengvai pasiekiami asfaltuotais ir gruntiniais keliais:

13.1. tvarkymo plotas Nr. 1, kuris užima 1,98 ha, apima VĮ Valstybinių miškų urėdijos Kretingos regioninio padalinio Juodkrantės girininkijos 8 kvartalo 3a, 5a, 5 ir 6 sklypų dalis, 9 kvartalo 2, 3 ir 37

sklypų dalis. Tvarkymo ploto centro koordinatės: X 6174902, Y 318413. Tvarkymo plotas apima pusamžio pušyno pakraštį, kuriame auga pavieniai uosialapiai klevai;

13.2. tvarkymo plotas Nr. 2, kuris užima 4,70 ha, apima VĮ Valstybinių miškų urėdijos Kretingos regioninio padalinio Juodkrantės girininkijos 8 kvartalo 45 sklypo dalį, 9 kvartalo 49 sklypo dalį, 11 kvartalo 21 ir 36 sklypų dalis, 12 kvartalo 26 ir 27 sklypų dalis, 13 kvartalo 17, 23 ir 32 sklypų dalis, 14 kvartalo 1, 23 ir 36 sklypų dalis. Tvarkymo ploto centro koordinatės: X 6173754, Y 318536. Tvarkymo plotas apima pusamžio pušyno pakraštį, kuriame auga pavieniai uosialapiai klevai;

13.3. tvarkymo plotas Nr. 3, kuris užima 0,50 ha, apima VĮ Valstybinių miškų urėdijos Kretingos regioninio padalinio Juodkrantės girininkijos 22 kvartalo 28 ir 42 sklypų dalis ir 24 kvartalo 11, 40 ir 41 sklypų dalis prie kelio Smiltynė-Nida. Tvarkymo ploto centro koordinatės: X 6170117, Y 319338. Tvarkymo plotas apima pusamžio pušyno pakraštį, kuriame uosialapiai klevai sudaro sąžalynus. Tvarkymo plote vyrauja krūmų ardo uosialapiai klevai;

13.4. tvarkymo plotas Nr. 4, kuris užima 0,63 ha, apima VĮ Valstybinių miškų urėdijos Kretingos regioninio padalinio Juodkrantės girininkijos 53 kvartalo dalį 38, 48 ir 60 sklypų dalis prie kelio Smiltynė-Nida. Tvarkymo ploto centro koordinatės: X 6158092, Y 317930. Tvarkymo plotas apima mišku neapaugusį miško sklypą, kuriame yra nedidelis uosialapių klevų sąžalynas;

13.5. tvarkymo plotas Nr. 5, kuris užima 0,05 ha, ribojasi su VĮ Valstybinių miškų urėdijos Kretingos regioninio padalinio Nidos girininkijos 113 kvartalo 55 sklypu, apima ne miško paskirties žemės sklypo dalį prie senųjų Pervalkos gyvenvietės kapinių. Tvarkymo ploto centro koordinatės: X 6145931, Y 316003. Tvarkymo plotas apima pusamžio pušyno pakraštį ir mišku neapaugusį sklypą prie kapinių, kuriuose auga pavieniai uosialapiai klevai;

13.6. tvarkymo plotas Nr. 6, kuris užima 0,02 ha, apima VĮ Valstybinių miškų urėdijos Kretingos regioninio padalinio Nidos girininkijos 117 kvartalo dalį 29, 30 ir 31 sklypų dalis. Tvarkymo ploto centro koordinatės: X 6145807, Y 315882. Tvarkymo plotas apima pušyno pakraštį, kuriame auga pavieniai uosialapiai klevai;

13.7. tvarkymo plotas Nr. 7, kuris užima 0,37 ha, apima VĮ Valstybinių miškų urėdijos Kretingos regioninio padalinio Nidos girininkijos 188 kvartalo 7 ir 8 sklypų dalis prie kelio Smiltynė-Nida. Tvarkymo ploto centro koordinatės: X 6138519, Y 310441. Tvarkymo plotas apima pušyno pakraštį, kuriame auga pavieniai uosialapiai klevai;

13.8. tvarkymo plotas Nr. 8, kuris užima 0,05 ha, apima VĮ Valstybinių miškų urėdijos Kretingos regioninio padalinio Nidos girininkijos 211 kvartalo dalį 22 sklypo dalį Kuršių marių pakrantėje. Tvarkymo ploto centro koordinatės: X 6136100, Y 312375. Tvarkymo plotas apima atvirą, pavieniais krūmais apaugantį miško sklypą, kuriame uosialapiai klevai pasklidę tolygiai nesudarydami tankaus sąžalyno;

13.9. tvarkymo plotas Nr. 9, kuris užima 0,14 ha, ribojasi su VĮ Valstybinių miškų urėdijos Kretingos regioninio padalinio Nidos girininkijos 226 kvartalo 10 sklypu, apima ne miško paskirties žemės sklypo dalį prie Skruzdynės. Tvarkymo ploto centro koordinatės: X 6134821, Y 310178. Tvarkymo plotas apima atvirą, pavieniais krūmais apaugantį ne miško sklypą, kuriame uosialapiai klevai pasklidę tolygiai nesudarydami tankaus sąžalyno.

IV SKYRIUS
VEIKSMŲ PLANO TIKSLINIMAS IR PRIEMONIŲ ĮGYVENDINIMO STEBĖSENA

14. Viešąjį pirkimą laimėjęs asmuo Veiksmų plano priemonių įgyvendinimo metu, atsižvelgdamas į numatytų priemonių įgyvendinimo kliūtis, atsiradusius naujus veiksnius ir grėsmes, teikia pasiūlymus dėl Veiksmų plano priemonių tikslinimo Valstybinei saugomų teritorijų tarnybai prie Aplinkos ministerijos (toliau – VSTT). VSTT sprendžia klausimą dėl Veiksmų plano priemonių pakeitimo. Veiksmų plano priemonės gali būti tikslinamos po pirmųjų Veiksmų plano priemonių įgyvendinimo metų, įvertinus priemonių veiksmingumą.

Ne vėliau kaip per 1 mėnesį po kiekvienos Veiksmų plano priemonės įgyvendinimo termino pabaigos viešąjį pirkimą laimėjęs asmuo teikia priemonės įgyvendinimo ataskaitą VSTT ir Kuršių nerijos nacionalinio parko direkcijai. Remdamasi šiomis ataskaitomis ir, esant reikalui, faktiniais priemonių vykdymo patikrinimais, VSTT organizuoja Veiksmų plano priemonių įgyvendinimo stebėseną.

_____

Uosialapio klevo (*Acer negundo*) gausos reguliavimo Kuršių nerijos nacionaliniame parke 2021–2024 m. veiksmų plano 1 priedas

VEIKSMŲ PLANO PRIEMONIŲ LOKALIZACIJOS BRĖŽINIAI

1 pav. Tvarkymo ploto Nr. 1 lokalizacijos brėžinys (I).

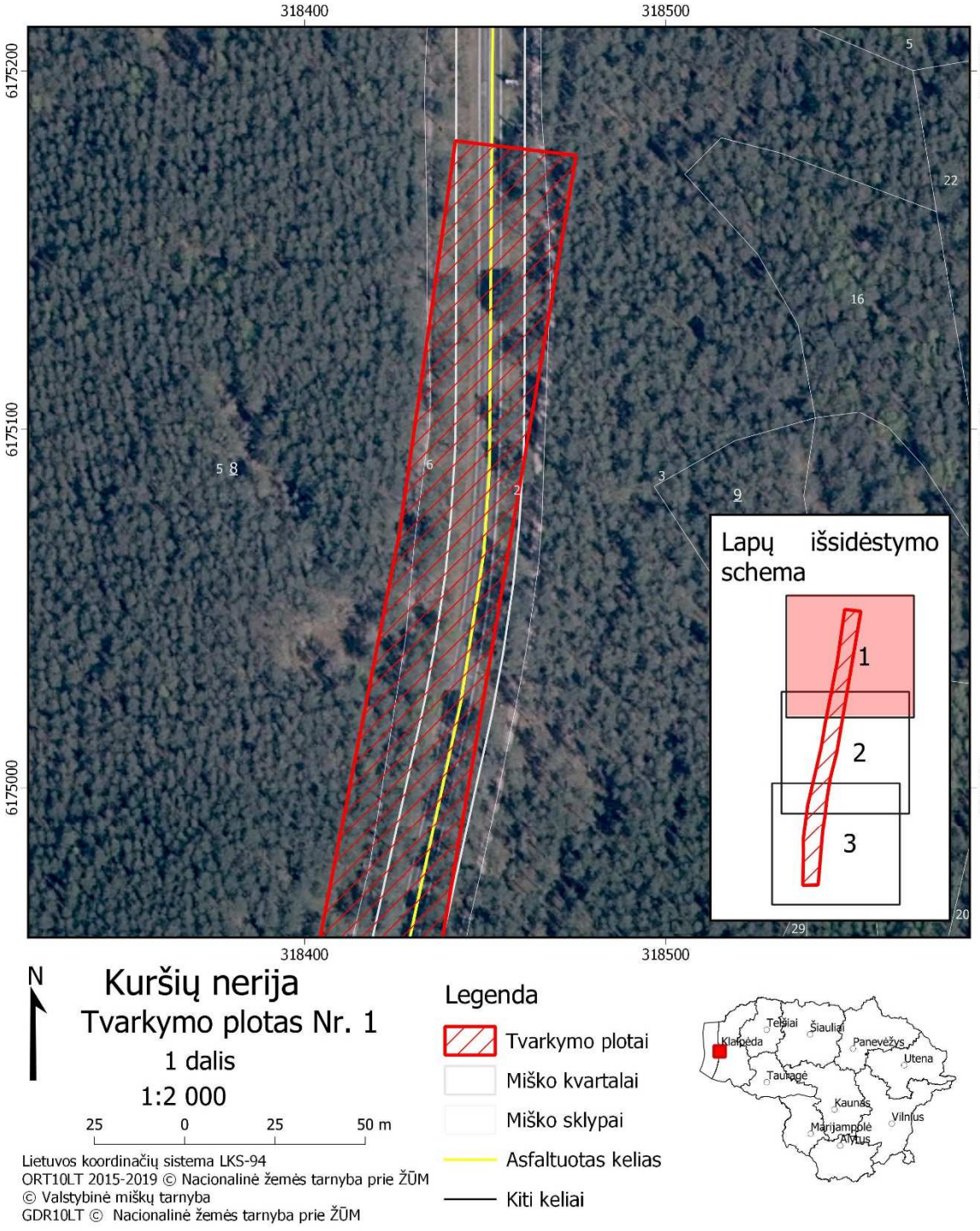

2 pav. Tvarkymo ploto Nr. 1 lokalizacijos brėžinys (II).

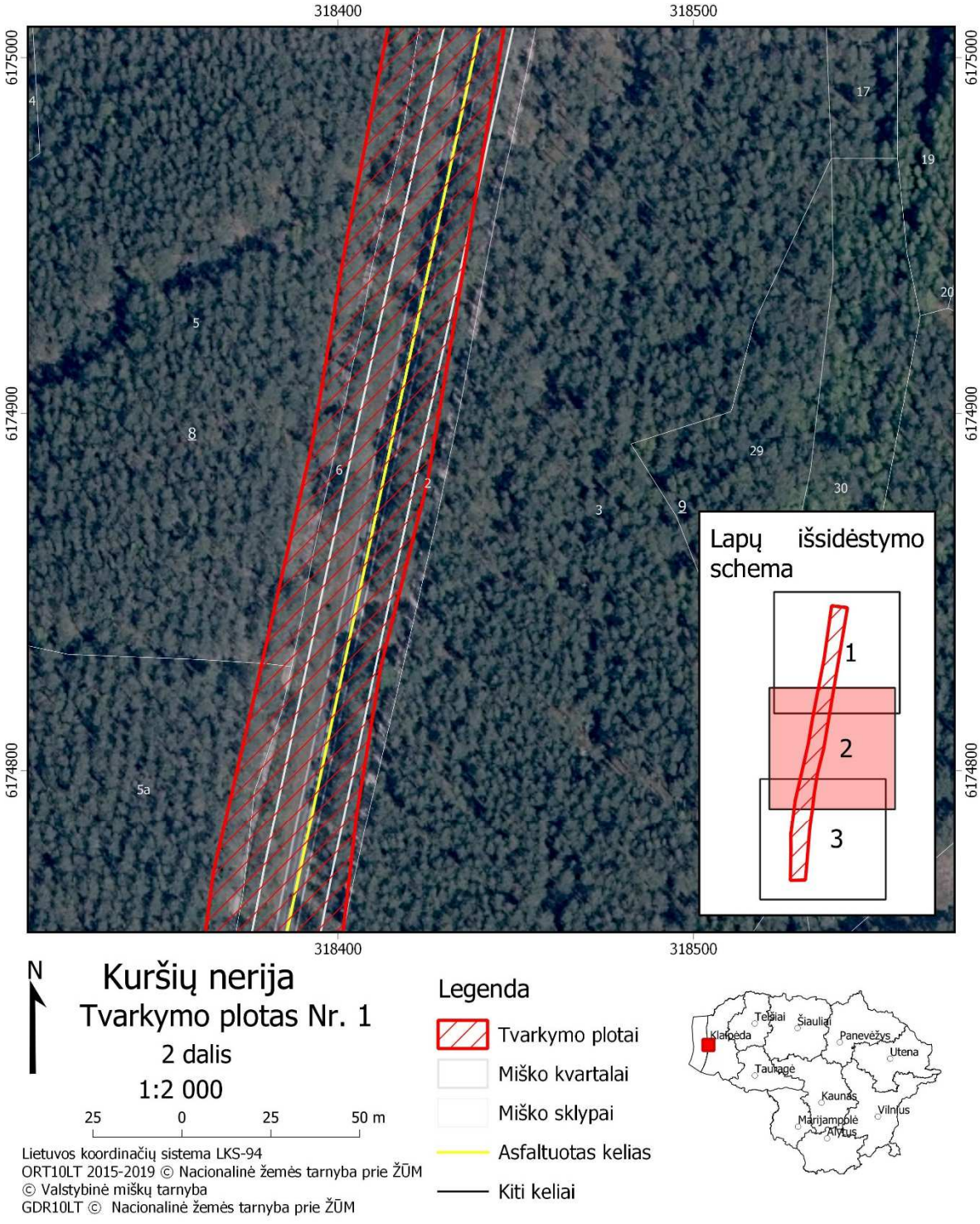

3 pav. Tvarkymo ploto Nr. 1 lokalizacijos brėžinys (III).

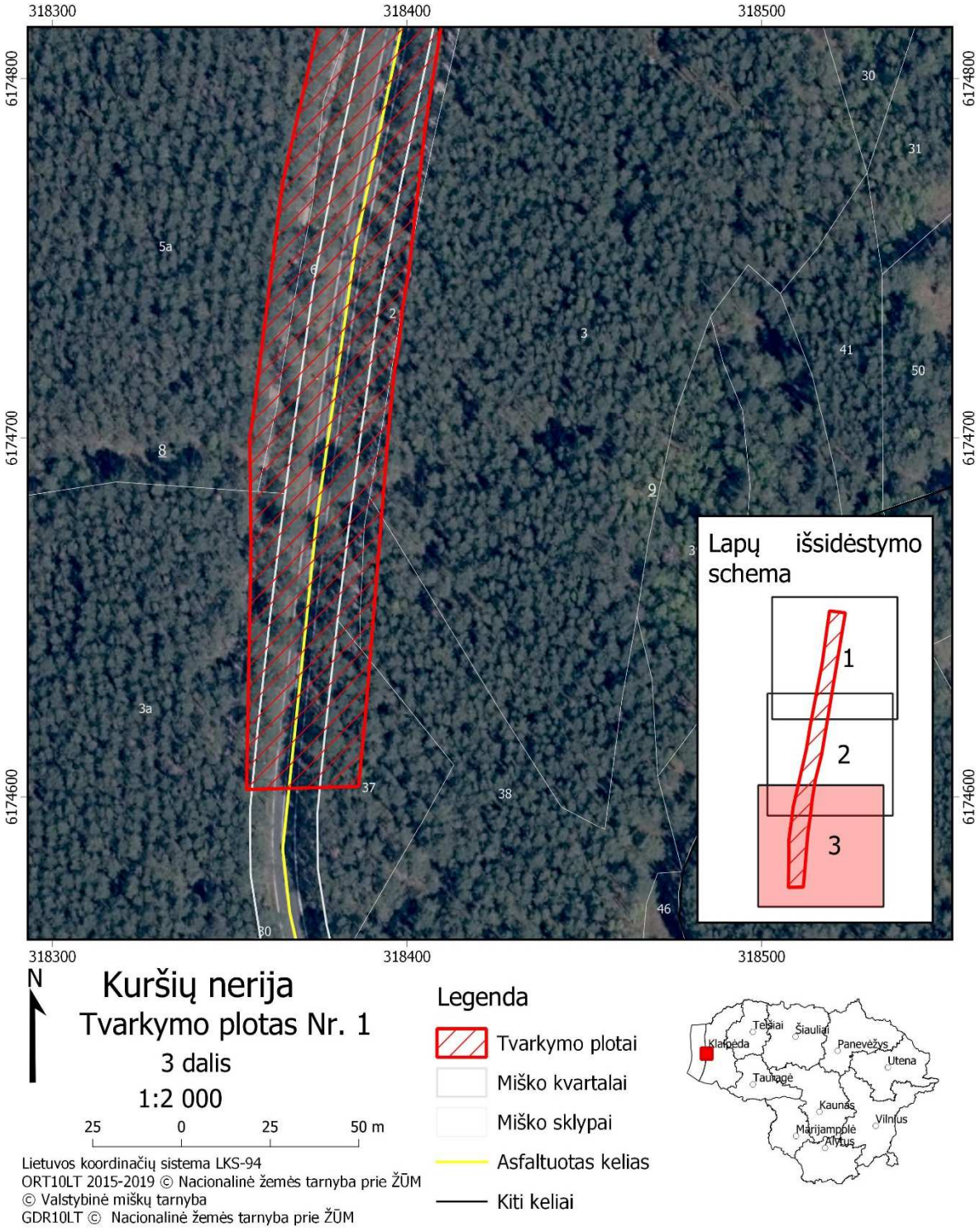

4 pav. Tvarkymo ploto Nr. 2 lokalizacijos brėžinys (I).

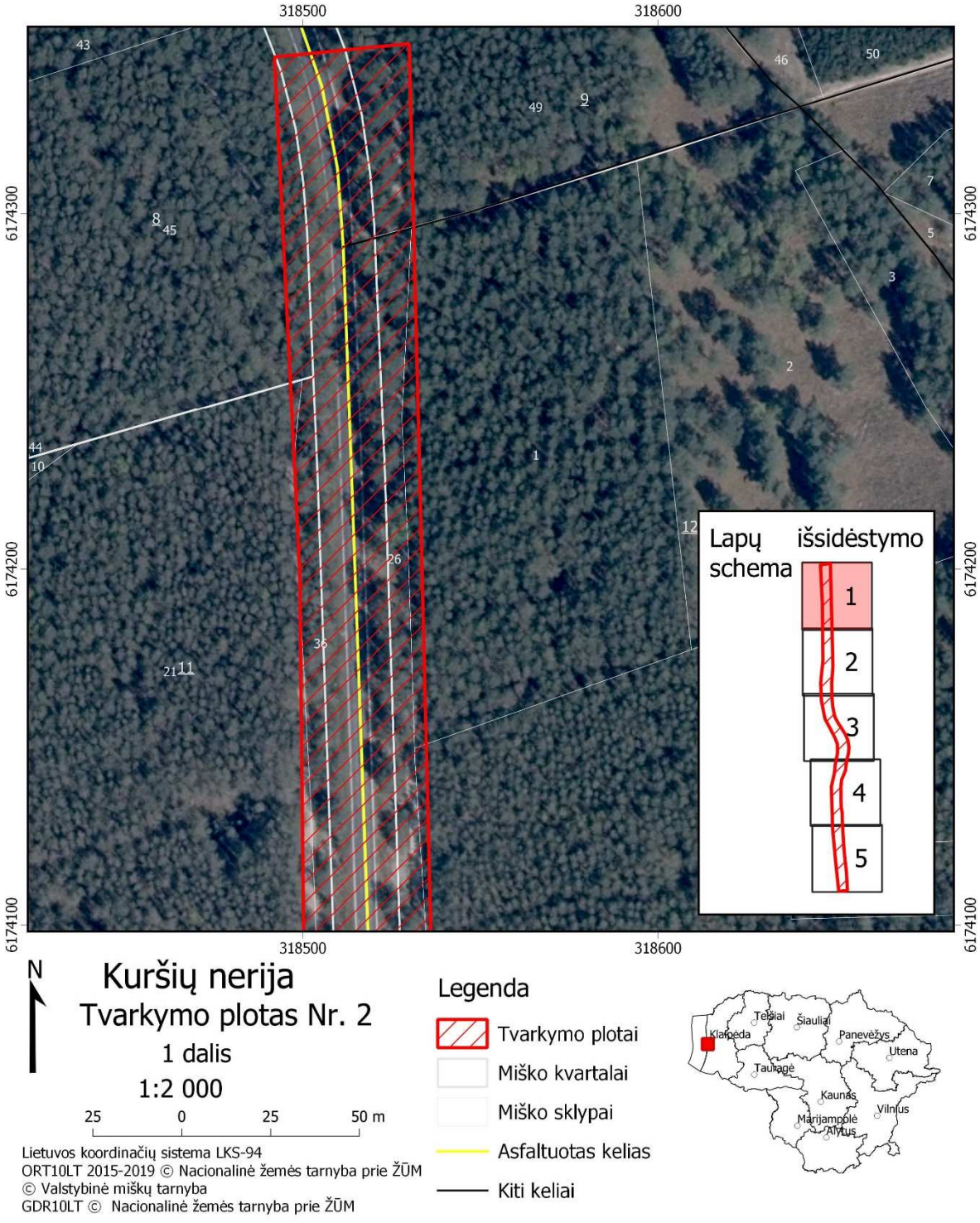

5 pav. Tvarkymo ploto Nr. 2 lokalizacijos brėžinys (II).

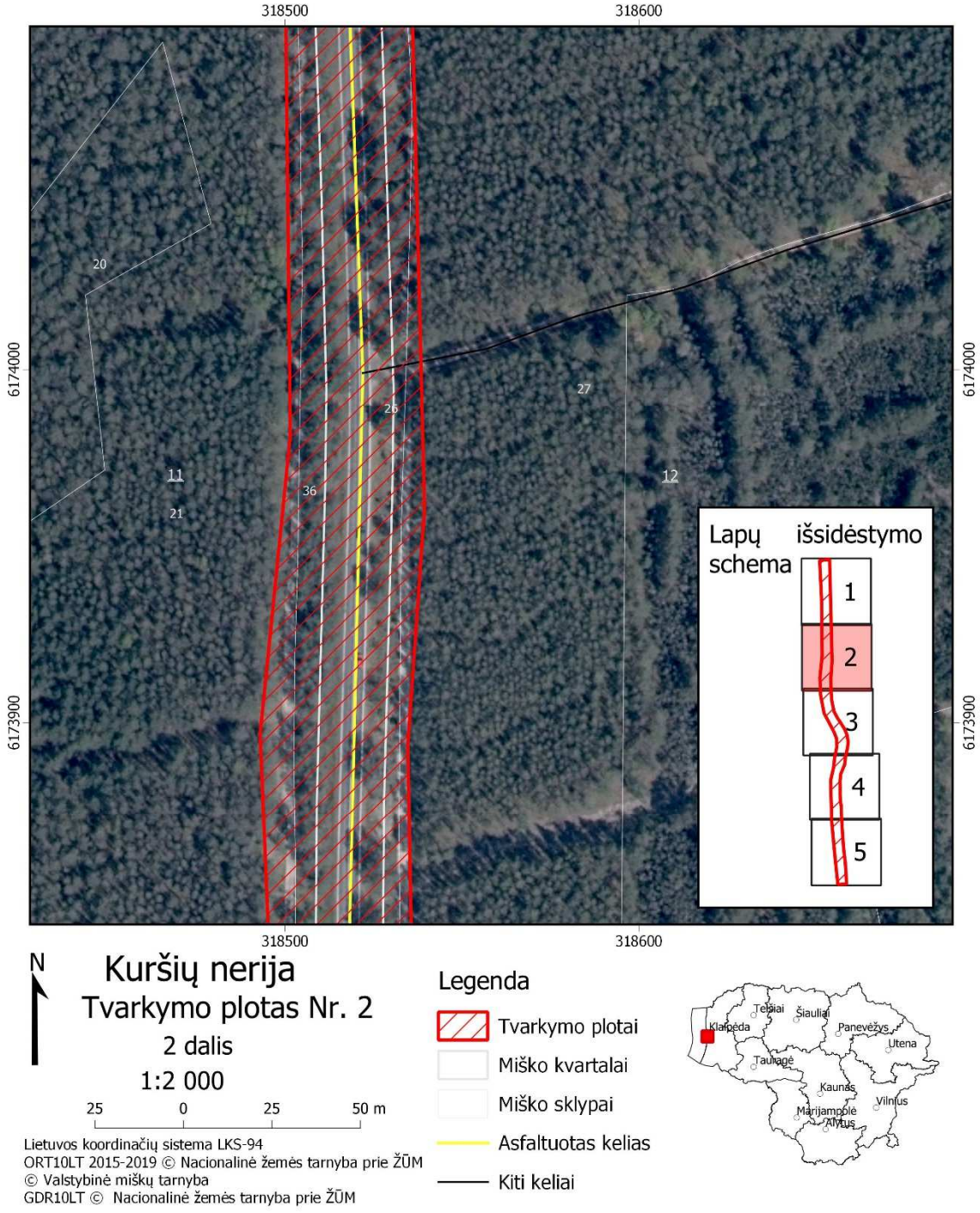

6 pav. Tvarkymo ploto Nr. 2 lokalizacijos brėžinys (III).

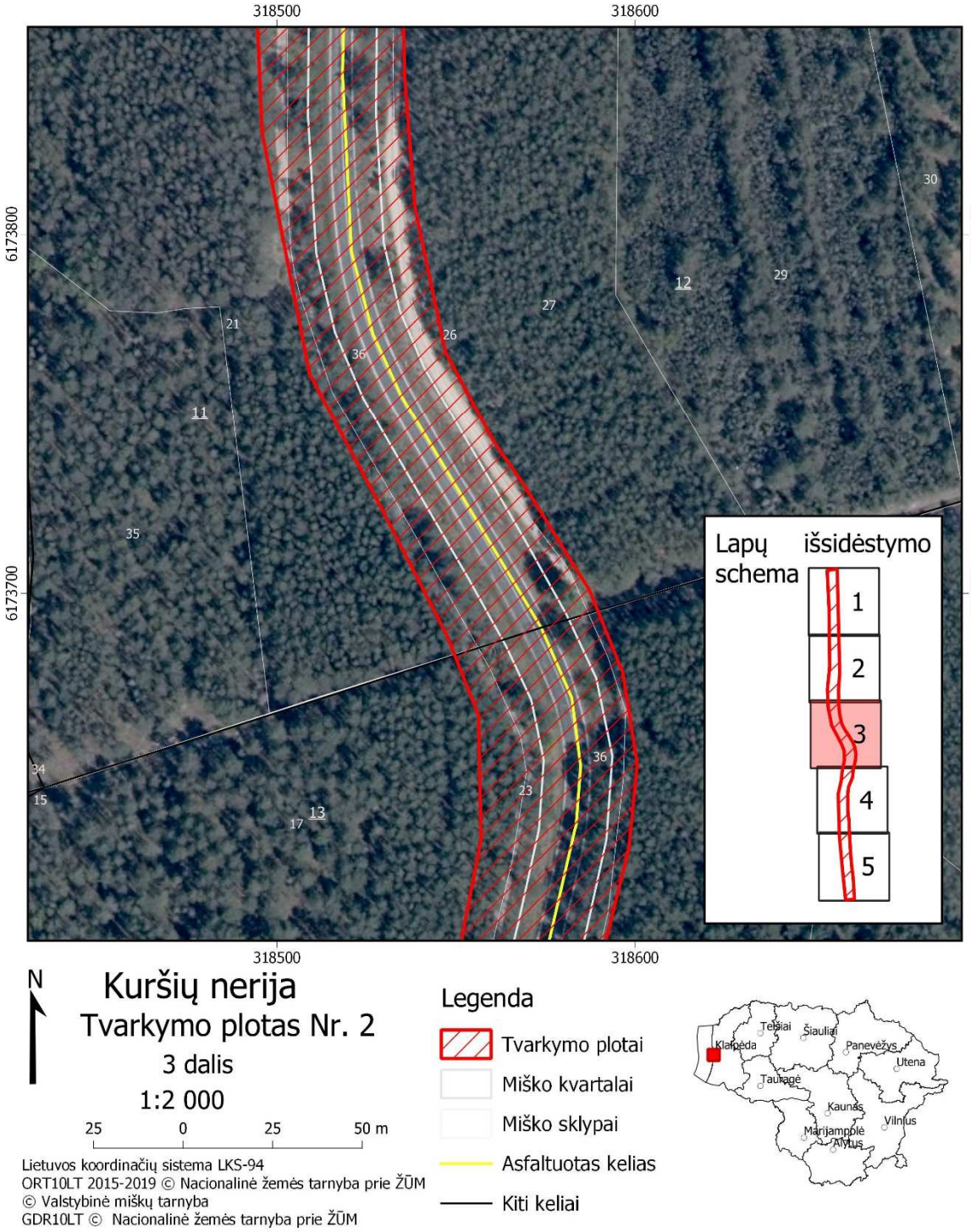

7 pav. Tvarkymo ploto Nr. 2 lokalizacijos brėžinys (IV).

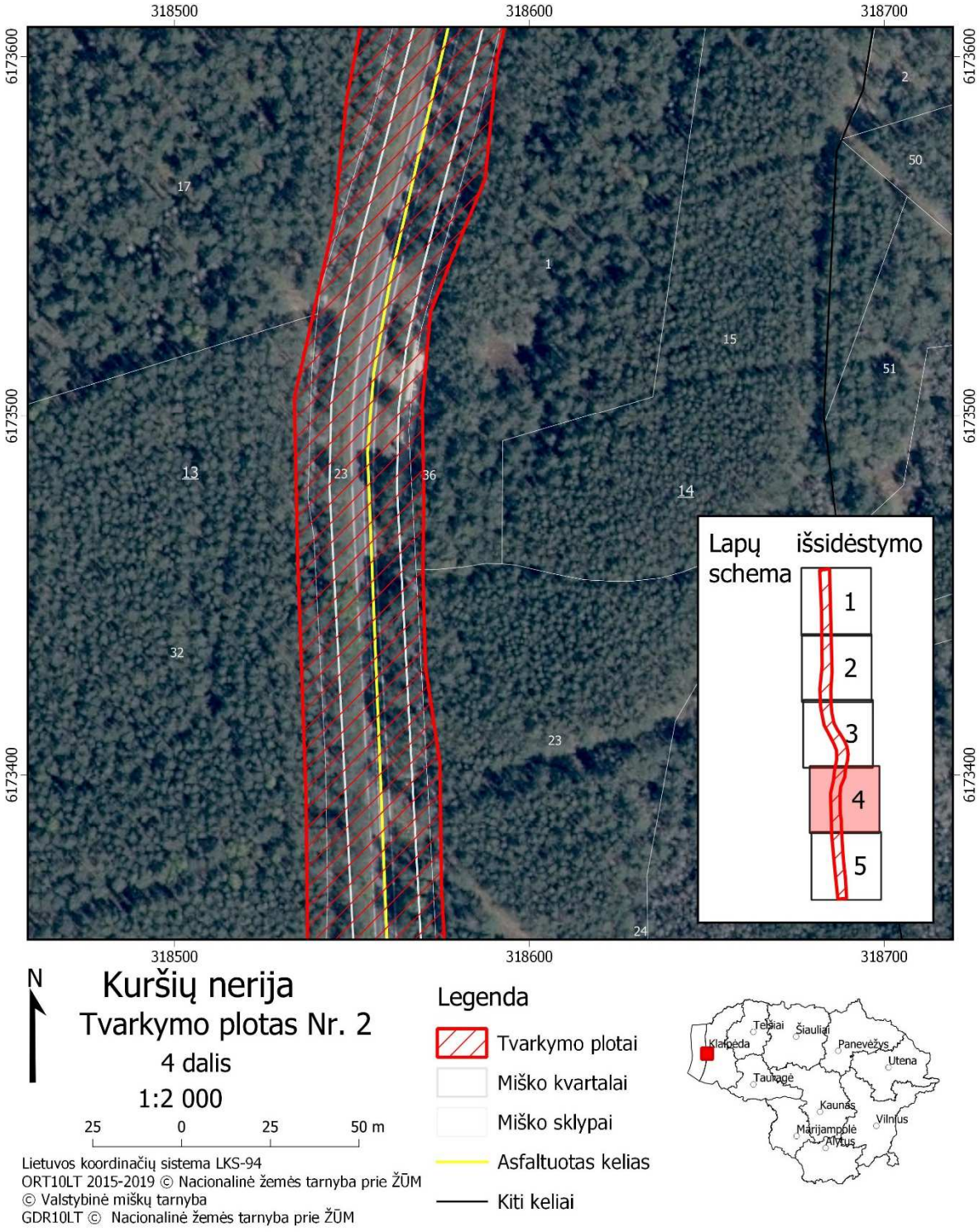

8 pav. Tvarkymo ploto Nr. 2 lokalizacijos brėžinys (V).

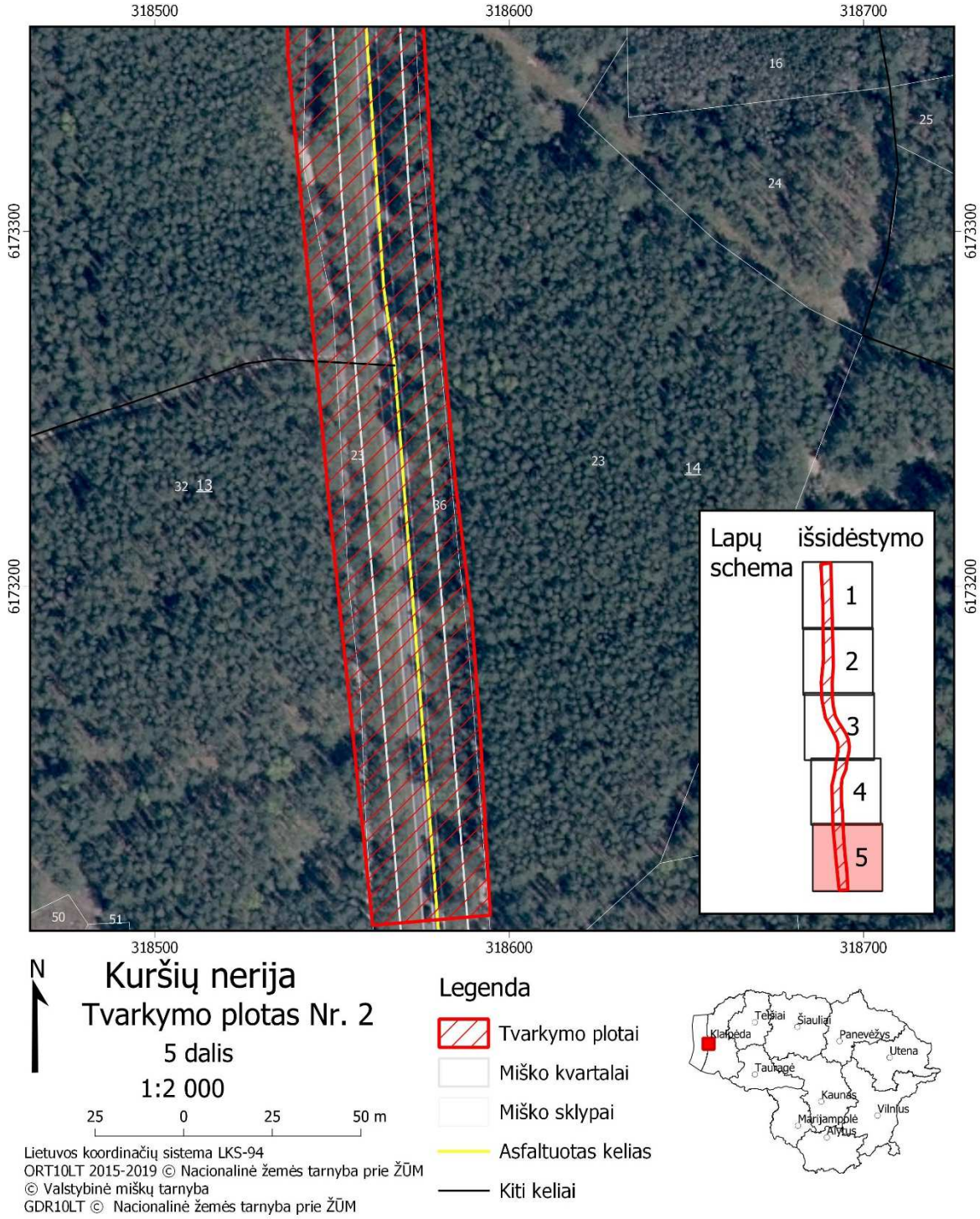

9 pav. Tvarkymo ploto Nr. 3 lokalizacijos brėžinys.

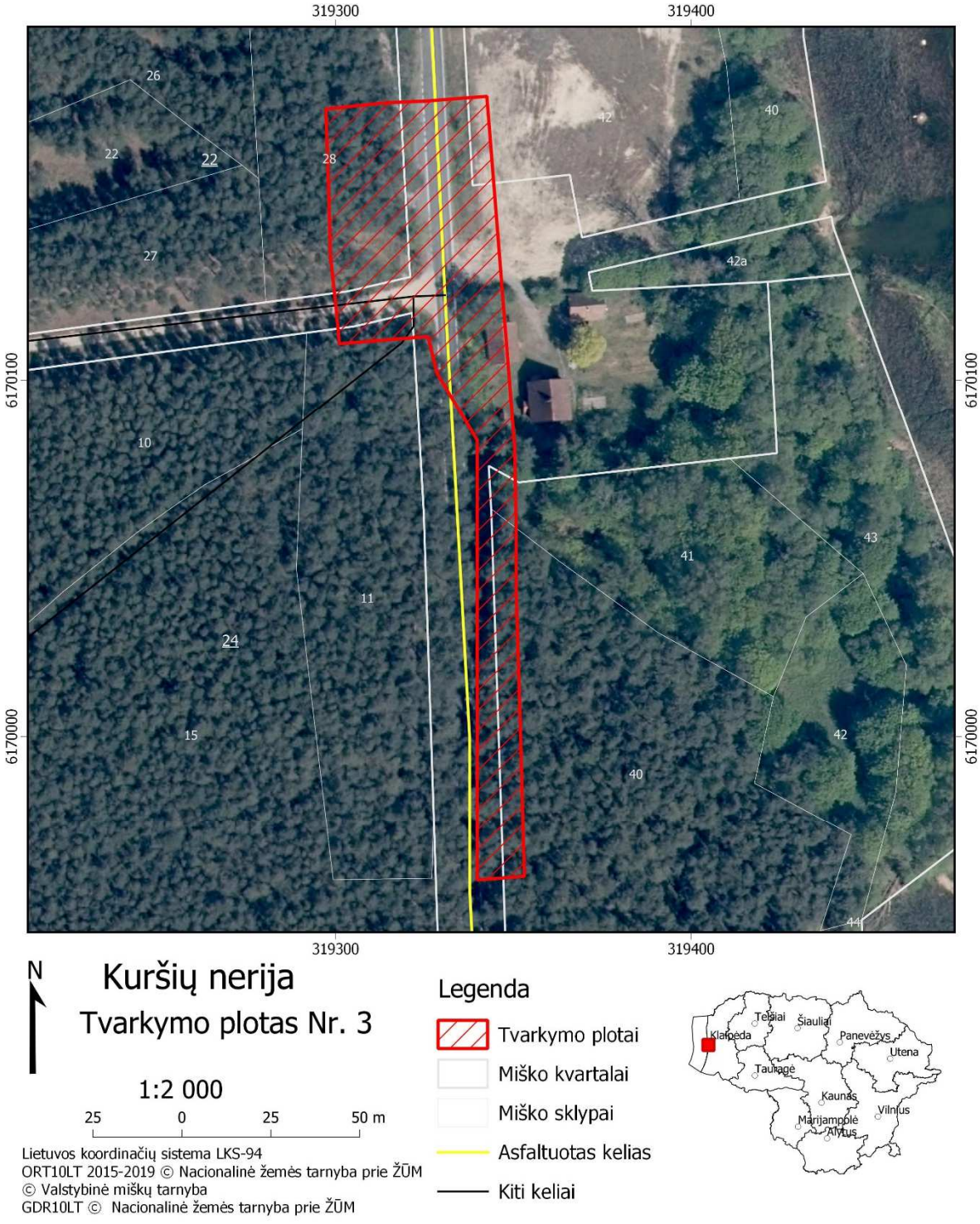

10 pav. Tvarkymo ploto Nr. 4 lokalizacijos brėžinys.



11 pav. Tvarkymo ploto Nr. 5 lokalizacijos brėžinys.

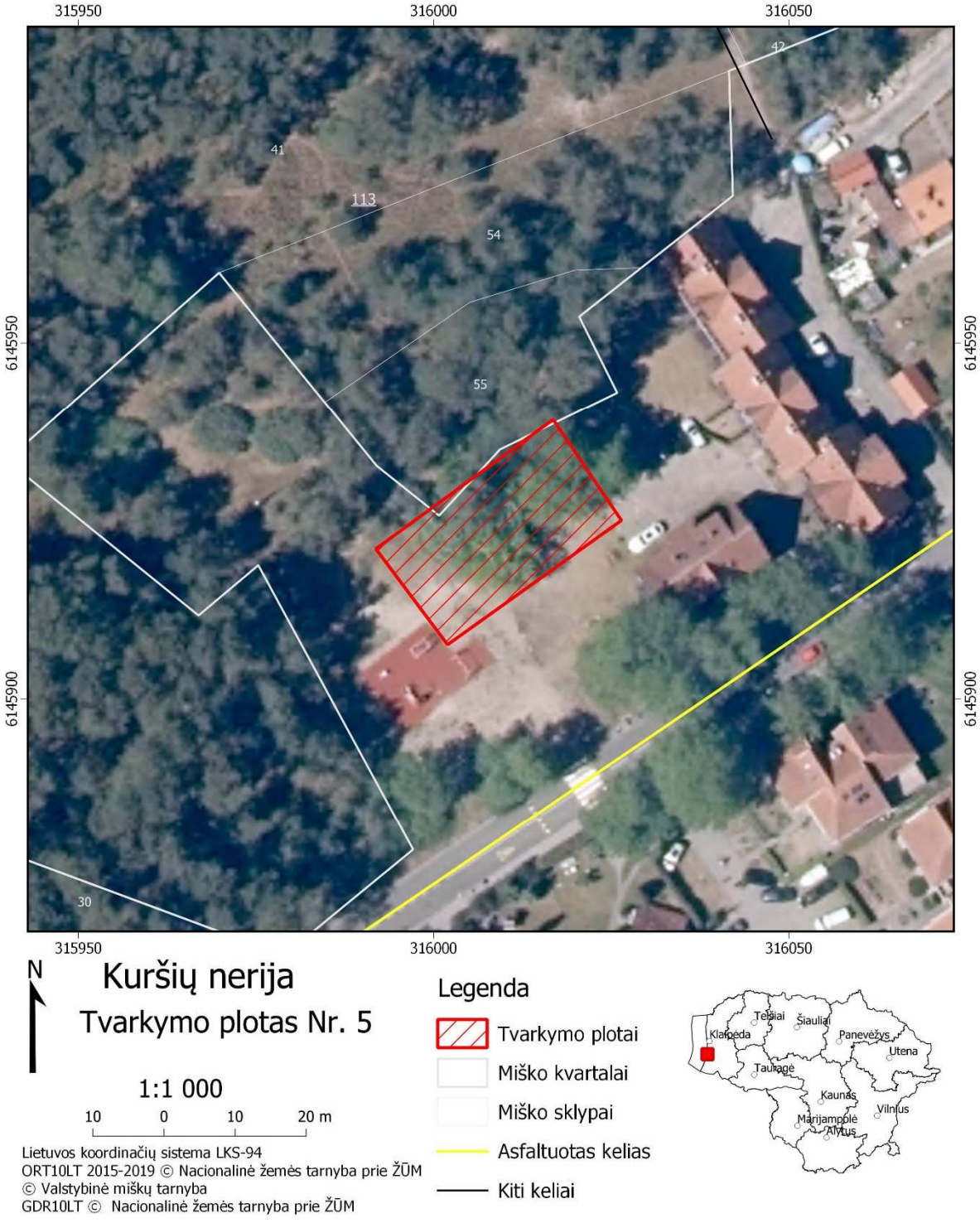

12 pav. Tvarkymo ploto Nr. 6 lokalizacijos brėžinys.

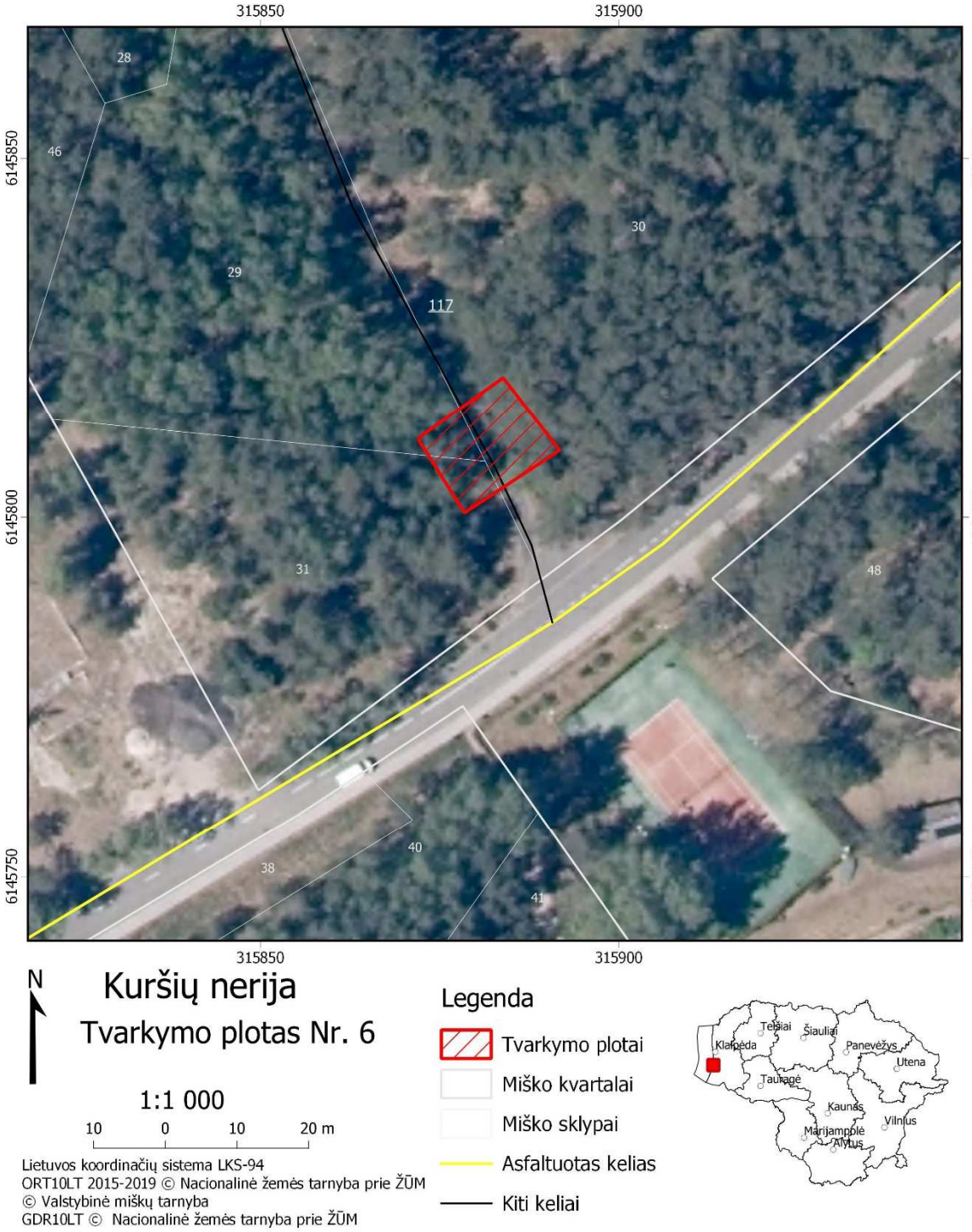

13 pav. Tvarkymo ploto Nr. 7 lokalizacijos brėžinys.

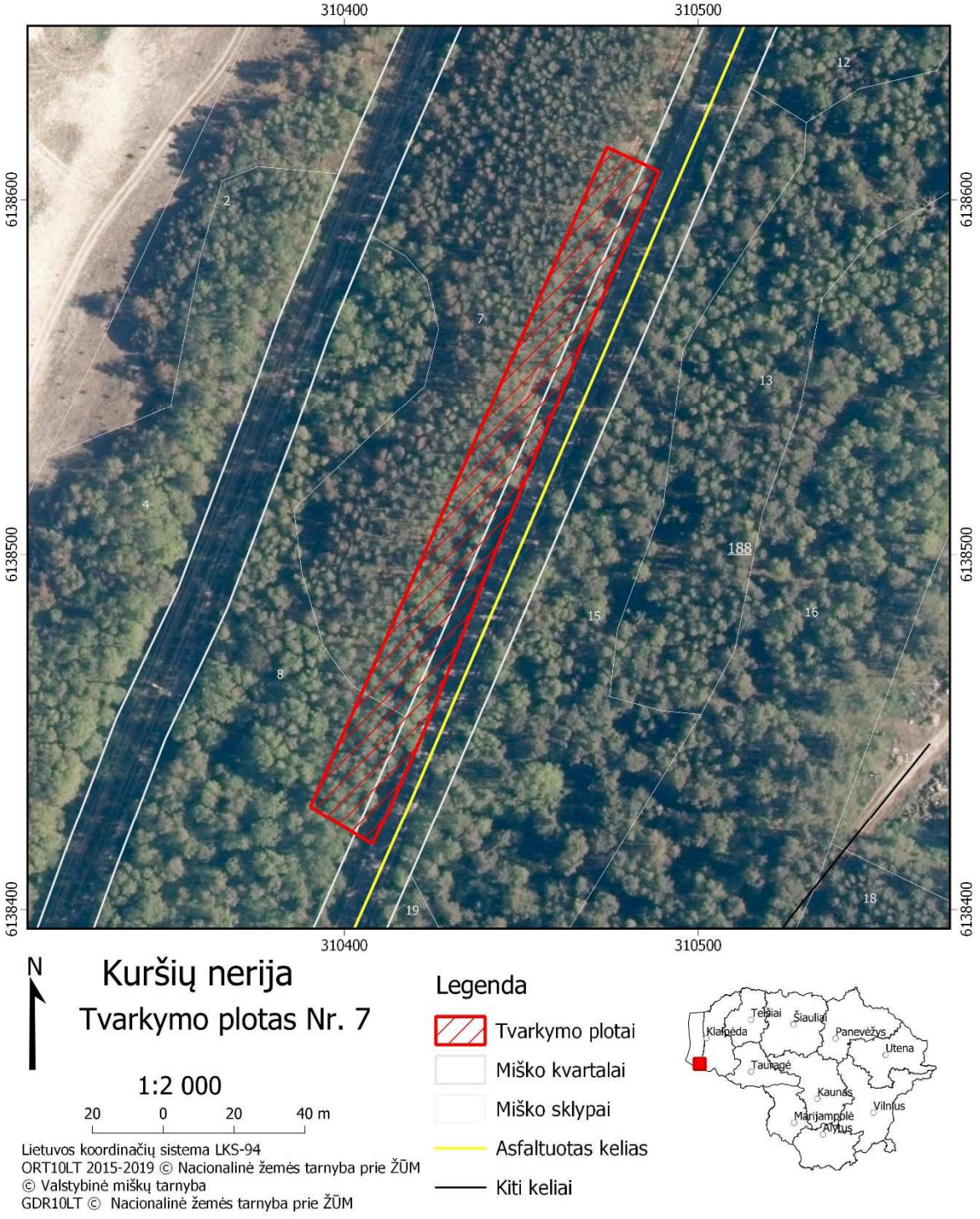

14 pav. Tvarkymo ploto Nr. 8 lokalizacijos brėžinys.

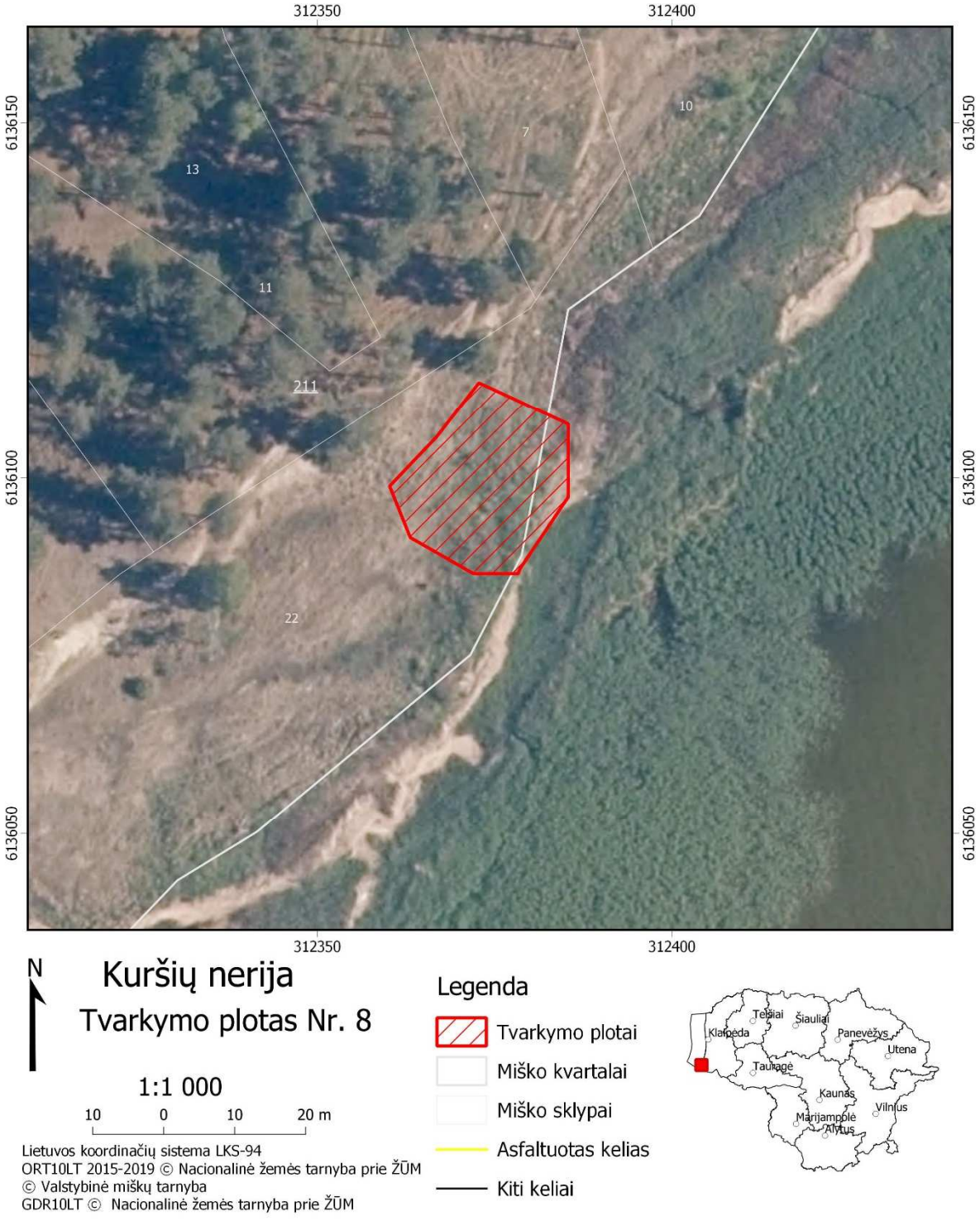

15 pav. Tvarkymo ploto Nr. 9 lokalizacijos brėžinys.

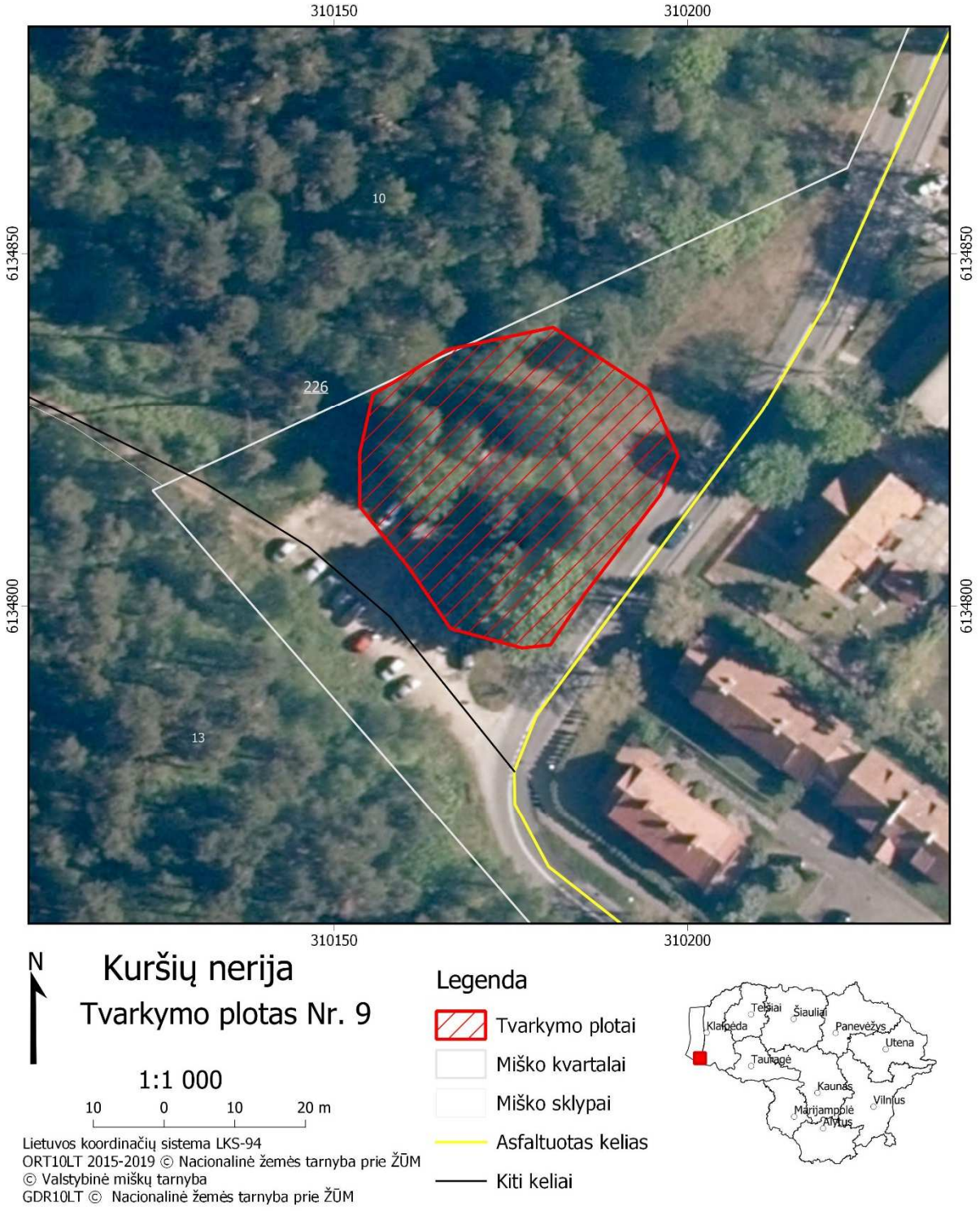

Uosialapio klevo (*Acer negundo*)
gausos reguliavimo Kuršių nerijos
nacionaliniame parke 2021–2024 m.
veiksmų plano 2 priedas

FINANSINIŲ IŠTEKLIŲ POREIKIO ANALIZĖ VEIKSMŲ PLANO PRIEMONĖMS ĮGYVENDINTI

1. Priemonės Nr. 1.1 – subrendusių ir pribręstančių uosialapio klevo individų naikinimas cheminėmis priemonėmis – išlaidas sudaro (priemonės Nr. 1.1 preliminarus išlaidų apskaičiavimas pateikiamas šio priedo 1 lentelėje):

1.1. uosialapių klevų apdorojimas cheminėmis priemonėmis;

1.2. herbicidai (įrengimų ir įrankių įsigijimas nenumatytas).

1 lentelė. Priemonės Nr. 1.1 preliminarus išlaidų apskaičiavimas.

	Darbas, Eur
	I metai
Išlaidos	17 218,55[1]
Papildomos išlaidos (10 proc.)	1 721,86
Iš viso:	18 940,41
	II metai
Išlaidos	5 165,56[2]
Papildomos išlaidos (10 proc.)	516,56
Iš viso:	5 682,12
Iš viso per 2 metus:	**24 622,53**

[1, 2] Vidutinės darbų kainos nustatytos galimų rangovų apklausos raštu metodu.

2. Priemonės Nr. 1.2 – jaunų uosialapio klevo individų rovimas ir kasimas – išlaidas sudaro (priemonės Nr. 1.3 preliminarus išlaidų apskaičiavimas pateikiamas šio priedo 3 lentelėje):

2.1. jaunų uosialapių klevų kasimas ir rovimas (įrengimų ir įrankių įsigijimas nenumatytas);

2.2. biomasės išvežimas iš teritorijos (reisas iki 100 km).

2 lentelė. Priemonės Nr. 1.2 preliminarus išlaidų apskaičiavimas.

	Darbas, Eur	**Transportas, Eur**	**Suma, Eur**
		I metai	
Išlaidos	8 440,00[1]	209,20[3]	8 649,20
Papildomos išlaidos (10 proc.)	844,00	20,92	864,92
Iš viso:	9 284,00	230,12	9 514,12
		II metai	
Išlaidos	844,00[2]	209,20[3]	1 053,20
Papildomos išlaidos (10 proc.)	84,40	20,92	105,32
Iš viso:	928,40	230,12	1 158,52

Iš viso per 2 metus:	**10 212,40**	**460,24**	**10 672,64**

[1] Vidutinė krūmų rovimo, kasimo ir sutvarkymo rinkos kaina* 1000,00 Eur/ha esant mažam individų tankumui (kai vidutinis tankumas yra 1 individas/0,01 ha);
[2] Krūmų rovimo, kasimo ir sutvarkymo antraisiais Veiksmų plano priemonės įgyvendinimo metais sudaro 10 proc. pirmaisiais Veiksmų plano priemonės įgyvendinimo metais buvusių išlaidų;
[3] Vidutinė biomasės išvežimo rinkos kaina* lengvuoju krovininiu automobiliu 1,50 Eur/1 km + 29,20 Eur kelto mokestis krovininiam automobiliui + 30 Eur „Nidos ekologinis mokestis“.

3. Priemonės Nr. 1.3 – cheminėmis priemonėmis nudžiovintų uosialapio klevo individų pjovimas ir šalinimas – išlaidas sudaro (priemonės Nr. 1.3 preliminarus išlaidų apskaičiavimas pateikiamas šio priedo 2 lentelėje):

3.1. medžių pjovimas, medienos ir šakų išnešimas iš tvarkymo plotų, medienos ir šakų pakrovimas ir iškrovimas (įrengimų ir įrankių įsigijimas nenumatytas);

3.2. medienos ir šakų išvežimas iš teritorijos (reisas iki 100 km).

3 lentelė. Priemonės Nr. 1.3 preliminarus išlaidų apskaičiavimas.

	Darbas, Eur	**Transportas, Eur**	**Suma, Eur**
Išlaidos	470,00[1]	254,20[2]	724,20
Papildomos išlaidos (10 proc.)	47,00	25,42	72,42
Iš viso:	**517,00**	**279,62**	**796,62**

[1] Vidutinė medienos kirtimo ir sutvarkymo rinkos kaina* 38,00 Eur/1 m^3;
[2] Vidutinė medienos ir šakų išvežimo rinkos kaina* 2,10 Eur/1 km + 29,20 Eur kelto mokestis krovininiam automobiliui + 15 Eur „Nidos ekologinis mokestis“.

4. Priemonės Nr. 2.1 – gamtinių buveinių būklės pokyčių vertinimas – išlaidas sudaro (priemonės Nr. 2.1 preliminarus išlaidų apskaičiavimas pateikiamas šio priedo 4 lentelėje):

4.1. gamtinių buveinių būklės pokyčių vertinimas (įrengimų ir įrankių įsigijimas nenumatytas);

4.2. eksperto ir laboranto kelionės išlaidos į teritoriją ir iš jos (iki 700 km).

4 lentelė. Priemonės Nr. 2.1 preliminarus išlaidų apskaičiavimas.

	Darbas, Eur	**Transportas, Eur**	**Suma, Eur**
		I metai	
Išlaidos	200,00[1]	435,40[2]	635,40
Papildomos išlaidos (10 proc.)	20,00	43,54	63,54
Iš viso:	220,00	478,94	698,94
		III metai	
Išlaidos	200,00[1]	435,402	635,40
Papildomos išlaidos (10 proc.)	20,00	43,54	63,54
Iš viso:	220,00	478,94	698,94
Iš viso per 2 metus:	**440,00**	**957,88**	**1397,88**

[1] Eksperto darbas: 12,50 Eur/val. × 8 val. darbo laiko × 2 kartai (tarifai nustatyti pagal Lietuvos Respublikos Vyriausybės 2013 m. gruodžio 18 d. nutarimą Nr. 1231 „Dėl valstybinių mokslinių tyrimų institutų vadovų, jų pavaduotojų, mokslinių sekretorių, mokslo darbuotojų ir kitų tyrėjų darbo apmokėjimo tvarkos aprašo patvirtinimo ir kai kurių Lietuvos Respublikos Vyriausybės nutarimų pripažinimo netekusiais galios“ ir Lietuvos Respublikos Vyriausybės 2014 m. rugsėjo 29 d. nutarimą Nr. 1021 „Dėl bazinės mėnesinės algos ir bazinio valandinio atlygio patvirtinimo“);
[2] Transportas: eksperto ir laboranto atvykimui į teritoriją ir grįžimui iš jos – 0,25 Eur/km × 700 km × 2 kelionės + 2 × 12,70 Eur kelto mokestis lengvajam automobiliui + 2 × 30 Eur „Nidos ekologinis mokestis“.

* Vidutinės darbų kainos nustatytos galimų rangovų apklausos raštu metodu.

PROCEDŪRŲ DOKUMENTAI

Informacinis pranešimas apie re

https://vmu.lt/informacinis-pranesimas-apie-rengiama-vi-valstybiniu-misku-uredijos-kursiu-nerijos-regioninio-padalinio-vidines-miskotvarkos-projekto-keitima/



2021 12 17

Informacinis pranešimas apie rengiamą VĮ Valstybinių miškų urėdijos Kuršių Nerijos nacionalinio parko vidinės miškotvarkos projekto keitimą

Visuomenė kviečiama susipažinti su baigiamu rengti Kuršių nerijos nacionalinio parko (šiuo metu VĮ Valstybinių miškų urėdijos patikėjimo teise valdomi Kretingos regioninio padalinio administruojami miškai) **vidinės miškotvarkos projekto keitimu**, kuris planuojamas vadovaujantis *Baltažiedės robinijos ir Uosialapio klevo gausos reguliavimo Kuršių nerijos nacionaliniame parke veiksmų planų sprendiniais*, suderintais Lietuvos Respublikos aplinkos ministerijos 2021 m. gegužės 17 d. raštu Nr. (65)-D8(E)-3385 *„Dėl Baltažiedės robinijos ir uosialapio klevo gausos reguliavimo veiksmų planų derinimo"*.

Projekto rengėjas – VĮ Valstybinių miškų urėdija, Pramonės pr. 11A, LT-51327 Kaunas, tel. (8-37) 49 02 22, el. p. info@vmu.lt.

Su keičiamo projekto sprendiniais nuo 2021 m. gruodžio 21 d. galima susipažinti VĮ Valstybinių miškų urėdijos interneto svetainėje vmu.lt/Veikla/Miškotvarka arba darbo dienomis iki 16 val. šiais adresais (atsižvelgiant į COVID-19 ligos epideminę situaciją Lietuvoje reikalinga išankstinė registracija, asmuo prie jėjimo į patalpas privalo pateikti savo vardu registruotą ir sugeneruotą Galimybių pasą):

- VĮ Valstybinių miškų urėdijos Kretingos regioniniame padalinyje: Savanorių g. 18, Kretinga; tel. +370 68639247; linas.zarnauskas@vmu.lt, registracija tel. +370 68639247;
- VĮ Valstybinių miškų urėdijos Kraštotvarkos skyriuje, Pramonės 11A, Kaunas; tel. +370 68766099, el. p. viliune.naureckaite@vmu.lt; registracija tel. +370 68766099;

Viešas svarstymas. Projekto keitimo viešas svarstymas įvyks 2022 m. sausio 6 d. 13 val. 00 min. VĮ Kuršių nerijos nacionalinio parko direkcijoje , Naglių g.8, Neringa.

Atsižvelgiant į COVID-19 ligos epideminę situaciją Lietuvoje ir nesant galimybės vykdyti fizinio susirinkimo, susirinkimas vyks nuotoliniu būdu (internetinė vaizdo transliacija). Daugiau informacijos apie susirinkimą tel. +370 68766099 arba vmu.lt.

Viešame keičiamo projekto svarstyme bus pristatomos gamtosauginės miško tvarkymo priemonės, atsižvelgiant į apsaugos veiksmų planų sprendinius. Pastabas ir pasiūlymus galima teikti projekto rengėjui (kontaktinis asmuo – Viliūnė Naureckaitė tel. +370 68766099,el. p. viliune.naureckaite@vmu.lt) iki viešo svarstymo ir jo metu.

Daugiau naujienų



2021 12 17

Tūkstančiai eglių šakų papuošė tautiečių namus – miškininkai nemokamai išdalino šakas



2021 12 21

VĮ Valstybinių miškų urėdija paskelbė Miškininkystės darbų rangos paslaugų pirkimą 2022 m



Informacija dėl paramos maisto produktais ir higienos prekėmis

Gruodžio mėnesį nepasiturinčius neringiškius pasiekė šiais metais paskutinė parama maisto produktais ir higienos prekėmis.

Paramos nepasiturintieji šiemet sulaukė vasario, balandžio, birželio, rugpjūčio ir spalio mėnesiais. Neringos socialinių paslaugų centras, bendradarbiaudamas su „Maisto banku", teikia paramą maistu labiausiai nepasiturintiems savivaldybės gyventojams.

Dėl paramos turi teisę kreiptis šeimos (asmenys), jeigu šeimos pajamos vienam jos nariui ar vienam gyvenančiam asmeniui yra ne didesnės nei 1,5 Lietuvos Respublikos Vyriausybės patvirtintų valstybės remiamų pajamų (šiuo metu – 192 eurų) dydžio per mėnesį, bet neviršija 3 VRP (384 eurų) dydžių per mėnesį (yra nustatyti atvejai, dėl kurių galima kreiptis esant 3 VRP dydžių pajamoms). Prašymuose paramai gauti gyventojai turi nurodyti pajamas per 3 praėjusius mėnesius. Prašymai priimti nuo 2020-12-01 iki 2021-12-01 bus perkelti į 2022 m. be asmens pajamų pervertinimo. Prašymai priimti nuo 2019-12-01 iki 2020-12-01 bus peržiūrimi (naujo prašymo asmenims nereikės pateikti) ir bus vertinamos asmens pajamos iš naujo, atitikus Savivaldybės nustatytą pajamų dydį, prašymai bus perkelti į 2022 m.

Išsamesnė informacija teikiama šiais telefonų numeriais: 8 686 22 013 – Nidoje, 8 612 84 573 – Juodkrantėje.

Savaitgalį susirinkusiųjų širdis džiugino Klaipėdos orkestro programa

Nendrės ŽILINSKAITĖS nuotr.



PAGERBĖ. Po šventinio koncerto Klaipėdos kamerinio orkestro vadovas Mindaugas Bačkus (dešinėje) buvo apdovanotas Neringos savivaldybės medaliu „Už nuopelnus Neringai".

Gurmaniška, atsakingai sudaryta ir orkestro vadovo Mindaugo Bačkaus pasakojimais paįvairinta Klaipėdos kamerinio orkestro šventinė programa padovanojo nuostabų vakarą susirinkusiems.

Koncerto pabaigoje Neringos vicemeras Narūnas Lendraitis perskaitė Neringos savivaldybės mero Dariaus Jasaičio padėką ir jo vardu maestro M. Bačkui įteikė Neringos savivaldybės medalį „Už nuopelnus Neringai". Prisiminus tokius išskirtinius projektus kaip Lietuvos kultūros sostinę praturtinusį festivalį „N žemė", abejingų nepalikusią barokinę operą „Acis Galatėja", pristatytą Neringos gimnazijos sporto salėje, nekyla abejonių, kad ateityje M. Bačkus su komanda sukurs dar ne vieną įsimintiną kelionę į paslaptingą muzikos, šiuolaikinio šokio ir kitų menų pasaulį.

Po žvaigždėtu dangumi - advento vakaras



Nidos KTIC „Agila" neringiškius ir jų svečius kviečia į jaukų ir šiltą avento vakarą po žvaigždėtu dangumi „Vidury girios ugnelė dega".

Kartu su folkloro ansambliu „Giedružė" prisiminsime mūsų senolių tradicijas: dainuosime advento ir Kalėdų dainas, žaisime, šoksime ratelius ir bursime laimę.

Kviečiame susitikti gruodžio 21 d., antradienį, 17.30 val. prie Neringos sporto mokyklos (Lotmiškio g. 2, Nida). Esant blogam orui, renginys vyks Nidos bendruomenės namuose (Taikos g. 17).

Renginys bus filmuojamas ir fotografuojamas, o medžiaga - publikuojama.

Organizatorius: Nidos KTIC „Agila".

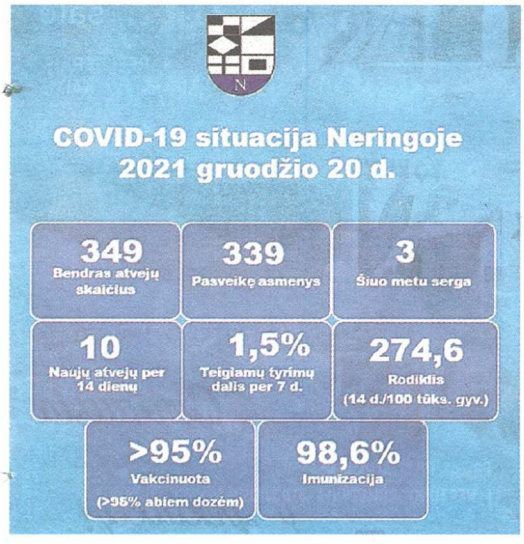

Rengiamasi keisti vidinės miškotvarkos projektą

Visuomenė kviečiama susipažinti su baigiamu rengti Kuršių nerijos nacionalinio parko (šiuo metu VĮ Valstybinių miškų urėdijos patikėjimo teise valdomi Kretingos regioninio padalinio administruojami miškai) vidinės miškotvarkos projekto keitimu, kuris planuojamas vadovaujantis baltažiedės robinijos ir uosialapio klevo gausos reguliavimo Kuršių nerijos nacionaliniame parke veiksmų planų sprendiniais, suderintais Lietuvos Respublikos aplinkos ministerijos 2021 m. gegužės 17 d. raštu Nr. (65)-D8(E)-3385 „Dėl baltažiedės robinijos ir uosialapio klevo gausos reguliavimo veiksmų planų derinimo".

Projekto rengėjas - VĮ Valstybinių miškų urėdija, Pramonės pr. 11A, LT-51327 Kaunas, tel. (8-37) 49 02 22, el. p. info@vmu.lt.

Su keičiamo projekto sprendiniais nuo 2021 m. gruodžio 21 d. galima susipažinti VĮ Valstybinių miškų urėdijos interneto svetainėje vmu.lt/Veikla/Miškotvarka arba darbo dienomis iki 16 val. šiais adresais:

- VĮ Valstybinių miškų urėdijos Kretingos regioniniame padalinyje: Savanorių g. 18, Kretinga; tel. +370 686 39 247; linas.zarnauskas@vmu.lt, registracija tel. +370 686 39 247;
- VĮ Valstybinių miškų urėdijos Kraštotvarkos skyriuje, Pramonės 11A, Kaunas; tel. +370 687 66 099, el. p. viliune.naureckaite@vmu.lt; registracija tel. +370 687 66 099.

Atsižvelgiant į COVID-19 ligos epideminę situaciją Lietuvoje reikalinga išankstinė registracija, asmuo prie jėjimo į patalpas privalo pateikti savo vardu registruotą ir sugeneruotą galimybių pasą.

Projekto keitimo viešas svarstymas vyks 2022 m. sausio 6 d. 13 val. VĮ Kuršių nerijos nacionalinio parko direkcijoje, Naglių g. 8, Neringa.

Atsižvelgiant į COVID-19 ligos epideminę situaciją Lietuvoje ir nesant galimybės vykdyti fizinio susirinkimo, susirinkimas vyks nuotoliniu būdu (internetinė vaizdo transliacija). Daugiau informacijos apie susirinkimą tel. +370 687 66 099 arba www.vmu.lt.

Viešame keičiamo projekto svarstyme bus pristatomos gamtosauginės miško tvarkymo priemonės, atsižvelgiant į apsaugos veiksmų planų sprendinius. Pastabas ir pasiūlymus galima teikti projekto rengėjui (kontaktinis asmuo - Viliūnė Naureckaitė tel. +370 687 66 099, el. p. viliune.naureckaite@vmu.lt) iki viešo svarstymo ir jo metu.

Jonui Mekui atminti

Gruodžio 28 d. (antradienį) 18 val. kviečiame į fotografijų parodos „Semeniškių idilės", skirtos Jono Meko 100-mečiui paminėti, pristatymą ir J. Meko filmo "Prisiminimai iš kelionės į Lietuvą" peržiūrą Liudviko Rėzos kultūros centre (L. Rėzos g. 8B, Juodkrantė). Parodoje eksponuojamos 4 autorių, jamžinusių J. Meko grįžimus į Lietuvą 1971 ir 1977 m. – Antano Sutkaus, Algimanto Kunčiaus, Viktoro Kapočiaus ir J. Meko žmonos Hollis Melton fotografijos.

Paroda veiks iki 2022 m. sausio 16 d.

Kviečia pasinaudoti asmeninio asistento paslauga

Neringos savivaldybėje asmeninio asistento paslauga teikiama asmenims, kuriems nustatytas ne didesnis negu 55 proc. darbingumo ar neįgalumo lygis arba nustatytas specialiųjų poreikių lygis. Paslauga teikiama žmonėms nuo 16 m. iki pensinio amžiaus. Suteikiama galimybė neįgaliems asmenims naudotis asmeninio asistento paslaugomis iki 4 valandų per parą, 7 dienas per savaitę.

Asmeninis asistentas asmeniui gali teikti šias paslaugas:

- pagalbą namuose ir viešojoje aplinkoje, skatindamas jo savarankiškumą, būtiną kasdieniame gyvenime;
- individualią diskretišką pagalbą, susijusią su asmens higiena (padės rengtis, maudytis ir kt.);
- lydėti asmenį į sveikatos priežiūros, užimtumo ar kitas valstybės ar savivaldybės institucijas, įstaigas, organizacijas, darbą, laisvalaikio praleidimo vietą;
- suteikti pagalbą asmens maitinimo procese (pamaitinimas, daiktų pakėlimas ir laikymas);
- suteikti individualią pagalbą asmeniui, adekvačiai reaguojant į aplinką ir siekiant užmegzti bei palaikyti socialinius santykius su ta aplinka (kalbėjimas, laiko suvokimas ir orientavimasis aplinkoje, dienos režimo laikymasis, savivoka, disponavimas finansiniais ištekliais, vaistų vartojimas, socialinis bendravimas, poilsis ir laisvalaikis).

Prašymus galima teikti Neringos savivaldybės administracijos Socialinės paramos skyriui adresu: Taikos g. 2, Neringa, tel. +370 469 52 394.

Išsami informacija skelbiama Neringos socialinių paslaugų centro svetainėje adresu www.neringosspc.lt/paslaugos/asmeninės pagalbos teikimo paslauga

VĮ VALSTYBINIŲ MIŠKŲ URĖDIJOS PATIKĖJIMO TEISE VALDOMŲ KRETINGOS REGIONINIO PADALINIO (IKI 2015-04-01 KURŠIŲ NERIJOS NACIONALINIO PARKO) ADMINISTRUOJAMŲ MIŠKŲ

VIDINĖS MIŠKOTVARKOS PROJEKTO KEITIMO

VIEŠOJO SVARTYMO PROTOKOLAS

2022 m. sausio 6 d., Neringa

Viešas posėdis įvyko 2022 m. sausio 6 d. 13.00 val. Kuršių nerijos nacionalinio parko direkcijos (toliau - KNNP) salėje (Naglių g. 8, Neringa).

Posėdžio pirmininkas: Tomas Zaleckis

Posėdžio sekretorius: Viliūnė Naureckaitė

DALYVAVO:

Valstybės įmonės Valstybinių miškų urėdijos (toliau - VMU) Kretingos regioninio padalinio, VMU Kraštotvarkos skyriaus, KNNP atstovai (*dalyvių sąrašas pridedamas*).

DARBOTVARKĖ:

VMU patikėjimo teise valdomų Kretingos regioninio padalinio administruojamų miškų (iki 2015-04-01 KNNP) vidinės miškotvarkos projekto keitimo viešas pristatymas. Pranešėjas - Kraštotvarkos skyriaus vyresnysis specialistas Linas Juozaitis.

Pasitarimas rengiamas vadovaujantis Vidinės miškotvarkos projektų rengimo taisyklių, patvirtintų LR aplinkos ministro 2006 m. rugsėjo 2 d. įsakymu Nr. D1-406 reikalavimais. Atsižvelgiant į tai, interneto tinklalapyje ir vietinėje spaudoje buvo paskelbta apie parengtą VMU Kretingos regioninio padalinio vidinės miškotvarkos projekto keitimo viešo svarstymo vietą ir laiką.

SVARSTYTA:

VMU patikėjimo teise valdomų Kretingos regioninio padalinio (iki 2015-04-01 KNNP) **administruojamų miškų vidinės miškotvarkos projekto keitimo sprendiniai.**

Pranešėjas Linas Juozaitis informavo, kad šiuo metu galiojantis 2013–2022 m. KNNP vidinės miškotvarkos projektas yra patvirtintas Lietuvos Respublikos aplinkos ministro 2013 m. liepos 19 d. įsakymu D1-553. Vadovaujantis Vyriausybės 2015 m. vasario 4 d. nutarimu Nr. 110, KNNP miškai priskirti Kretingos miškų urėdijai, o po 3 metų reorganizavus valstybės įmonę, pagal Lietuvos Respublikos aplinkos ministro 2018 m. vasario 28 d. įsakymą Nr. D1-158, šį vidinės miškotvarkos projektą toliau įgyvendina VMU.

VMU Kraštotvarkos skyriaus vadovė Viliūnė Naureckaitė pažymėjo, kad šis vidinės miškotvarkos projekto keitimas rengiamas pagal Bendradarbiavimo sutartį su Valstybine saugomų teritorijų tarnyba (Partnerystės sutartis VSTT dėl rūšių išsaugojimo veiksmų planų (2021-06-29).

Pranešėjas informavo, kad vidinės miškotvarkos projekto keitimas vykdomas vadovaujantis Vidinės miškotvarkos projektų rengimo taisyklių, patvirtintų Lietuvos Respublikos aplinkos ministro 2006 m. rugsėjo 1 d. įsakymu Nr. D1-406 (LR Aplinkos ministro 2021 m. rugsėjo 9 d. įsakymo Nr. D1-524 redakcija) 40.10 punktu – reikia papildomai suprojektuoti ar patikslinti apsaugos ir (ar) tvarkymo priemones saugomoms rūšims ar Europos bendrijos svarbos

buveinėms. KNNP vidinės miškotvarkos projekto keitimas parengtas pagal „Baltažiedės robinijos *(Robinia pseudoacacia)* gausos reguliavimo Kuršių nerijos nacionaliniame parke 2022-2023 m. veiksmų plano“ ir „Uosialapio klevo *(Acer negundo)* gausos reguliavimo Kuršių nerijos nacionaliniame parke 2021–2023 m. veiksmų plano“ sprendinius.

Linas Juozaitis supažindino, kad šio vidinės miškotvarkos projekto keitimo tikslas – integruoti gamtotvarkos priemones, skirtas sumažinti baltažiedės robinijos ir uosialapio klevo populiacijas bei sustabdyti jų tolesnį plitimą teritorijose, numatytose veiksmų planų sprendiniuose.

Baltažiedės robinijos populiacijos mažinimui numatytos šios priemonės:

1. baltažiedės robinijos medžių ir krūmų naikinimas cheminėmis priemonėmis;
2. baltažiedės robinijos šakninių atžalų naikinimas cheminėmis priemonėmis;
3. cheminėmis priemonėmis nudžiovintų baltažiedės robinijos individų pjovimas ir šalinimas;
4. jaunų baltažiedės robinijos individų rovimas.

Uosialapio klevo populiacijos mažinimui numatytos šios priemonės:

1. subrendusių ir pribręstančių uosialapio klevo individų naikinimas cheminėmis priemonėmis;
2. cheminėmis priemonėmis nudžiovintų uosialapio klevo individų pjovimas ir šalinimas;
3. jaunų uosialapio klevo individų rovimas ir kasimas.

Šių priemonių įgyvendinimui taksaciniuose sklypuose projektuojami biologinės įvairovės palaikymo kirtimai. Baltažiedės robinijos šalinimo tikslais šių kirtimų plotas bus 9,86 ha, iškertamas tūris – iki 131 m^3, uosialapio klevo šalinimo tikslais – 4,39 ha ir iki 8 m^3 tūrio.

Pranešėjas informavo, kad šiame VMU patikėjimo teise valdomų Kretingos regioninio padalinio administruojamų miškų vidinės miškotvarkos projekto keitime dabartinės patvirtintos kirtimų normos nebus keičiamos.

Susirinkime dalyvavęs Neringos savivaldybės meras Darius Jasaitis išreiškė abejonę dėl invazinių augalų naikinimo cheminiais preparatais būtinumo ir samprotavo, kad galbūt tikslinga rauti žalius (nenudžiovintus) medžius. Meras taip pat iškėlė klausimą, ar toks cheminis baltažiedės robinijos ir uosialapio klevo naikinimo metodas jau yra išbandytas Lietuvoje ir kokie to rezultatai bei nuogąstavo, kad Kuršių nerija netaptų eksperimento vykdymo vieta. Be to, meras išreiškė abejonę veiksmų planuose parinkto naudoti cheminio preparato – glifosato panaudojimo galimybėmis, nes, pasak mero, nuo kitų metų šis preparatas bus uždraustas naudoti visoje Europos Sąjungoje.

Neringos savivaldybės ekologė Renata Jakienė patvirtino, kad glifosatas Europos Sąjungoje bus uždraustas šių metų gruodžio 15 dieną ir todėl išreiškė abejonę, ar toks projektas iš viso turi prasmę, ar bus įmanoma jį įgyvendinti.

KNNP Biologinės įvairovės skyriaus biologas Modestas Bružas atsakė, kad veiksmų planus Valstybinės saugomų teritorijų tarnybos užsakymu rengė Vilniaus universiteto Gamtos tyrimų centro mokslininkai, o cheminių preparatų naudojimas Lietuvoje yra išbandytas naikinant uosialapį klevą ir Neringa nebus pirmoji vieta, kurioje panaudojamas toks metodas. M. Bružas pažymėjo, kad glifosatas yra įterpiamas į konkretų augalą, o nepurškiamas aplinkui ir tai yra geriausias būdas, nes iškasti galima tik labai jaunus šių invazinių rūšių individus.

Darius Jasaitis iškėlė retorinį klausimą, ar iš tiesų baltažiedė robinija ir uosialapis klevas yra tokia didelė problema Neringoje, kad reikia naudoti chemines naikinimo priemones ir ar atsižvelgiant į klimato kaitą, tai nebus beprasmis darbas? Meras taip pat pasidomėjo, ar atlikta tyrimų, kaip glifosatas skaidosi dirvožemyje, ar nedaro neigiamo poveikio aplinkai bei gruntiniams vandenims?

Susirinkimo dalyviai detalių duomenų apie tokius tyrimus neturėjo.

KNNP direktorės pavaduotoja Lina Dikšaitė paklausė, ar tikrai vidinės miškotvarkos projekte taip detaliai turi būti nurodoma, kaip dirbti su cheminėmis medžiagomis? Linas Juozaitis atsakė, kad šiuo atveju tokie aprašymai yra pateikti rūšių gausos reguliavimo veiksmų planuose, o ne vidinės miškotvarkos projekto sprendiniuose ir pridedami į keičiamą vidinės miškotvarkos projektą kaip jį papildantis priedas.

Juodkrantės girininkijos girininko pavaduotojas Algirdas Kurtinaitis taip pat pasiūlė nenaudoti cheminių preparatų, o vietoje to išbandyti mechaninį šių invazinių rūšių individų rovimą ir tai kartoti kelis metus.

Tam pritarė ir VMU Kretingos regioninio padalinio miško apsaugos specialistė Jurgita Mikšytė.

Modestas Bružas suabejojo tokio metodo patikimumu, nes, pasak jo, naudojant rovimo techniką būtų pažeidžiamas ir aplinkinis medynas, miško paklotė.

KNNP direktorė Aušra Feser išreiškė nuomonę, kad kovos su invazinėmis rūšimis darbus turėtų atlikti miškų valdytojas.

Viliūnė Naureckaitė pažymėjo, kad vidinės miškotvarkos projekto sprendiniai apima tik tvarkymo priemonių projektavimą. Vidinės miškotvarkos projekte nėra numatoma, kas turi vykdyti tvarkymo priemones. Viliūnė Naureckaitė taip pat paaiškino apie tolimesnes projekto keitimo procedūras: derinimo išvadas turės pateikti KNNP direkcija, Kultūros paveldo departamentas, o po to derinimo ir tvirtinimo procedūras atliks Valstybinė miškų tarnyba.

VMU Kretingos regioninio padalinio vadovas Tomas Zaleckis pažymėjo, kad prieš įgyvendinant šį projektą, sprendiniai bus viešinami, supažindinama visuomenė. Padalinio vadovas taip pat teigė, kad nėra atlikta pakankamai tyrimų apie šį projektuojamą cheminį invazinių augalų naikinimo metodą bei nuogąstavo, kad tai prieštarauja regioninio padalinio įsipareigojimui - mažinti cheminių preparatų naudojimą laikantis FSC miškų sertifikavimo reikalavimų.

Aušra Feser apgailestavo, kad rengiant veiksmų planų sprendinius, trūko gilesnių diskusijų ir išsamesnės analizės. Direktorė taip pat išsakė nuomonę, kad galbūt iš pradžių, bent iš dalies, vertėtų išbandyti žalių medžių rovimo metodą, o ne vien tik naudoti cheminius preparatus.

Linas Juozaitis teigė, kad gyvai įvertinus tvarkymo plotus matyti, jog tik viename iš jų uosialapis klevas sužėlęs labai gausiai. Kituose tvarkymo plotuose numatytų naikinti invazinių rūšių individų tankumas nėra labai didelis ir atsižvelgiant į numatomus sunaudoti nedidelius cheminio preparato kiekius, galima teigti, kad aplinkai bus daroma žala.

Modestas Bružas akcentavo, kad invazinės rūšys yra linkę plisti labai sparčiai ir gausos reguliavimo priemones reikėtų vykdyti kuo skubiau.

Atsižvelgiant į aukščiau pateiktą informaciją, tolimesnės keičiamo vidinės miškotvarkos projekto derinimo ir tvirtinimo procedūros vykdomos vadovaujantis Vidinės miškotvarkos projektų rengimo taisyklių, patvirtintų Lietuvos Respublikos aplinkos ministro 2006 m. rugsėjo 1 d. įsakymu Nr. D1-406 (Lietuvos Respublikos aplinkos ministro 2021 m. rugsėjo 9 d. įsakymo Nr. D1-524 redakcija), nuostatomis.

Pirmininkas: Tomas Zaleckis

Sekretorius: V. Naurec Viliūnė Naureckaitė

VĮ VALSTYBINIŲ MIŠKŲ URĖDIJOS PATIKĖJIMO TEISE VALDOMŲ KRETINGOS REGIONINIO PADALINIO (IKI 2015-04-01 KURŠIŲ NERIJOS NACIONALINIO PARKO) ADMINISTRUOJAMŲ MIŠKŲ
VIDINĖS MIŠKOTVARKOS PROJEKTO KEITIMO
VIEŠOJO SVARTYMO

DALYVIŲ SĄRAŠAS

2022-01-06
Naglių g. 8, Neringa

Eil. Nr.	Dalyvio vardas, pavardė, pareigos, padalinys	Parašas
1.	Indrė Dobrovolskienė, KNNPD, ekologė-dolaikė	[signature]
2.	DALIA JUŠKEVIČIENĖ, KNNPd BIOLOGINĖS ĮV. SK. VEDĖJA	[signature]
3.	MODESTAS BRUŽAS, KNNPd, BĮS, BIOLOGAS	[signature]
4.	Renata Jakienė, Neringos savivaldybė, ekologė	[signature]
5.	Gražina Žemaitienė KNNP direkcija	[signature]
6.	Darius Josaitis Neringos sav. meras	[signature]
7.	Algirdas Kurtinaitis Juodkrantės g-jos gyrimnio pav.	[signature]
8.	Jurgita Mikšytė VMU Kretingos RP	[signature]
9.	Vilūnė Naureckaitė, VMU Kraštotvarkos sk.	[signature]
10.	Lina Dikšaitė, KNNP direkcija, direktoriaus pav.	[signature]
11.	Linas Juozaitis, VMU Kraštotvarkos sk.	[signature]
12.		
13.		
14.		
15.		
16.		
17.		
18.		
19.		
20.		

VĮ VALSTYBINIŲ MIŠKŲ URĖDIJOS PATIKĖJIMO TEISE VALDOMŲ KRETINGOS REGIONINIO PADALINIO (IKI 2015-04-01 KURŠIŲ NERIJOS NACIONALINIO PARKO) ADMINISTRUOJAMŲ MIŠKŲ
VIDINĖS MIŠKOTVARKOS PROJEKTO KEITIMO
VIEŠOJO SVARTYMO

NUOTOLINIU BŪDU PRISIJUNGUSIŲ DALYVIŲ SĄRAŠAS

2022-01-06

Eil. Nr.	**Dalyvio vardas, pavardė, pareigos, atstovaujama organizacija**
1.	Aušra Feser, Kuršių nerijos nacionalinio parko direktorė
2.	Tomas Zaleckis, VMU Kretingos regioninio padalinio vadovas
3.	Gražina Banienė, VMU Kretingos regioninio padalinio miško auginimo specialistė
4.	Vaidotas Alseika, VMU Kretingos regioninio padalinio miško išteklių specialistas
5.	Gintautas Petrauskas, VMU Kretingos regioninio padalinio Skuodo girininkijos girininkas
6.	Renata Skrodenienė, VMU Kretingos regioninio padalinio Mikoliškių girininkijos girininko pavaduotoja
7.	Stanislovas Jonaitis, VMU Kretingos regioninio padalinio Palangos girininkijos girininkas
8.	Ričardas Staponkus, VMU Kretingos regioninio padalinio Klaipėdos girininkijos girininkas

KURŠIŲ NERIJOS NACIONALINIO PARKO DIREKCIJA

Biudžetinė įstaiga, Naglių g. 8, 93123 Neringa, tel. / faks. (8 469) 51 224, el. p. knnp@nerija.lt.
Duomenys kaupiami ir saugomi Juridinių asmenų registre, kodas 193064642, PVM mokėtojo kodas LT930646411

VĮ Valstybinių miškų urėdijai 2022-02-07 Nr. S1-58

Į 2022-01-20 Nr. 9.12-S(E)-84

DĖL KRETINGOS REGIONINIO PADALINIO ADMINISTRUOJAMŲ MIŠKŲ VIDINĖS MIŠKOTVARKOS PROJEKTO KEITIMO IŠVADOS

Kuršių nerijos nacionalinio parko direkcija (toliau – Direkcija) 2022-01-24 gavo Jūsų 2022-01-20 raštą Nr. 9.12-S(E)-84 „Dėl Kretingos regioninio padalinio administruojamų miškų vidinės miškotvarkos projekto keitimo išvados“.

VĮ Valstybinių miškų urėdijos patikėjimo teise valdomų Kretingos regioninio padalinio administruojamų miškų vidinės miškotvarkos projekto keitimo tikslas yra „suprojektuoti gamtotvarkos priemones, skirtas sumažinti baltažiedės robinijos ir uosialapio klevo populiacijas bei sustabdyti jų tolesnį plitimą teritorijose, numatytose Veiksmų plano sprendiniuose“. Vadovaujantis Lietuvos Respublikos aplinkos ministro 2006 m. rugsėjo 1 d. įsakymu Nr. D1-406 „Dėl miškų tvarkymo schemų ir vidinės miškotvarkos projektų rengimo taisyklių patvirtinimo“ patvirtintų Vidinės miškotvarkos projektų rengimo taisyklių 22 punktu, Direkcija teikia teigiamą išvadą vidinės miškotvarkos projekto keitimui su pastaba.

Direkcija siūlo iš keičiamo projekto, 1 dalyje „Baltažiedės robinijos (*Robinia pseudoacacia*) gausos reguliavimas Kuršių nerijos nacionaliniame parke“ numatytų veiksmų plano būklei pagerinti priemonių, *pašalinti jaunų baltažiedės robinijos individų rovimą*.

Direktorė Aušra Feser

M.Bružas, tel. +370 656 34982, el. paštas modestas.bruzas@nerija.lt

VALSTYBINĖ SAUGOMŲ TERITORIJŲ TARNYBA
PRIE APLINKOS MINISTERIJOS

Biudžetinė įstaiga, Antakalnio g. 25, 10312 Vilnius,
tel. (8 5) 272 3284, faks. (8 5) 272 2572, el. p. vstt@vstt.lt, http://vstt.lrv.lt/.
Duomenys kaupiami ir saugomi Juridinių asmenų registre, kodas 188724381

VĮ Valstybinių miškų urėdijai
viliune.naureckaite@vmu.lt

2022-02-09

Nr. (2)-V3-179

Kopija
Kuršių nerijos nacionalinio parko
direkcijai

DĖL INVAZINIŲ RŪŠIŲ GAUSOS REGULIAVIMO VEIKSMŲ PLANŲ PAKEITIMO

Valstybinė saugomų teritorijų tarnyba prie Aplinkos ministerijos šių metų sausio 18 d. organizavo pasitarimą dėl invazinių rūšių, baltažiedės robinijos ir uosialapio klevo, gausos reguliavimo Kuršių nerijoje. Atsižvelgdami į pasitarimo metu Gamtos tyrimų centro ir kitų suinteresuotų institucijų atstovų išsakytas pastabas, Baltažiedės robinijos (*Robinia pseudoacacia*) ir Uosialapio klevo (*Acer negundo)* gausos reguliavimo Kuršių nerijos nacionaliniame parke 2021–2024 m. veiksmų planuose (toliau - Veiksmų planai) atlikome šiuos pakeitimus:

1. papildėme Baltažiedės robinijos (*Robinia pseudoacacia*) gausos reguliavimo Kuršių nerijos nacionaliniame parke 2021–2024 m. veiksmų planą, pratęsdami priemonių „1.1 baltažiedės robinijos medžių ir krūmų naikinimo cheminėmis priemonėmis“ ir „1.2. baltažiedės robinijos šaknynių atžalų naikinimas cheminėmis priemonėmis“ įgyvendinimo laikotarpį. Priemonės bus įgyvendinamos 2022 m. birželio – rugpjūčio mėn. ir 2023 m. birželio mėn.

2. pakeitėme Baltažiedės robinijos (*Robinia pseudoacacia*) gausos reguliavimo Kuršių nerijos nacionaliniame parke 2021–2024 m. veiksmų plano priemonės „1.3. cheminėmis priemonėmis nudžiovintų baltažiedės robinijos individų pjovimas ir šalinimas“ įgyvendinimo laikotarpį. Priemonė bus įgyvendinama 2024 m. sausio – vasario mėn.

3. panaikinome Baltažiedės robinijos (*Robinia pseudoacacia*) gausos reguliavimo Kuršių nerijos nacionaliniame parke 2021–2024 m. veiksmų plano priemonę „1.4. jaunų baltažiedės robinijos individų naikinimas“.

4. papildėme Uosialapio klevo (*Acer negundo)* gausos reguliavimo Kuršių nerijos nacionaliniame parke 2021–2024 m. veiksmų planą, pratęsdami priemonių „1.1. subrendusių ir pribręstančių uosialapio klevo individų naikinimas cheminėmis priemonėmis“ ir „1.2. jaunų uosialapio klevo individų rovimas ir kasimas“ įgyvendinimo laikotarpį. Priemonės bus įgyvendinamos 2022 m. birželio – rugpjūčio mėn. ir 2023 m. birželio mėn.

5. pakeitėme Uosialapio klevo (*Acer negundo)* gausos reguliavimo Kuršių nerijos nacionaliniame parke 2021–2024 m. veiksmų plano priemonės „1.3. cheminėmis priemonėmis nudžiovintų uosialapio klevo individų pjovimas ir šalinimas“ įgyvendinimo laikotarpį. Priemonė bus įgyvendinama 2024 m. sausio – vasario mėn.

6. Veiksmų planų priemonių aprašymuose patikslinome, kad augalai bus naikinami cheminiais preparatais – herbicidais, kurių veiklioji medžiaga glifosatas ar kitos veikliosios medžiagos. Pakeitimai atlikti atsižvelgiant į Komisijos įgyvendinimo reglamente (ES) 2017/2324, kuriuo pagal

Europos Parlamento ir Tarybos reglamentą (EB) Nr. 1107/2009 dėl augalų apsaugos produktų pateikimo į rinką pratęsiamas veikliosios medžiagos glifosato patvirtinimo galiojimas ir iš dalies keičiamas Komisijos įgyvendinimo reglamento (ES) Nr. 540/2011 priedą, kuriame nurodyta, jog nuo 2022 m. gruodžio 15 d. įsigalioja draudimas naudoti glifosatą.

Prašome šiuos Veiksmų planų pakeitimus integruoti į vidinės miškotvarkos projektus.

PRIDEDAMA:

1. Baltažiedės robinijos (*Robinia pseudoacacia*) gausos reguliavimo Kuršių nerijos nacionaliniame parke 2021–2024 m. veiksmų planas, 21 lapai;

2. Uosialapio klevo (*Acer negundo)* gausos reguliavimo Kuršių nerijos nacionaliniame parke 2021–2024 m. veiksmų planas, 29 lapai.

Direktorius Albertas Stanislovaitis

A. Karlonė, tel. Nr. +370 625 16494, el. p. agne.karlone@vstt.lt,
J. Misiukevičienė, tel. Nr. +370 659 83253, el. p. juste.misiukeviciene@vstt.lt

ORIGINALAS PAŠTU
SIUNČIAMAS NEBUS

KULTŪROS PAVELDO DEPARTAMENTAS
PRIE KULTŪROS MINISTERIJOS
KLAIPĖDOS TERITORINIS SKYRIUS

VĮ Valstybinių miškų urėdijos
Direktoriaus pavaduotojui miškotvarkai
Martynui Linikui

2022-03-31 Nr. (7.12-Kl)2Kl-373
Į 2022-01-20 Nr. 9.12-S(E)-83

DĖL DĖL KRETINGOS REGIONINIO PADALINIO ADMINISTRUOJAMŲ MIŠKŲ VIDINĖS MIŠKOTVARKOS PROJEKTO KEITIMO IŠVADOS

Kultūros paveldo departamento prie Kultūros ministerijos (toliau tekste - Departamentas) Klaipėdos teritorinis skyrius, susipažinęs su Jūsų prašymu, vadovaujantis Nekilnojamojo kultūros paveldo apsaugos įstatymo (toliau tekste – NKPAĮ) 5 straipsnio 10 dalies 11 punktu, Vidinės miškotvarkos projektų rengimo taisyklių 22, pritaria vidinės miškotvarkos projekto keitimo sprendiniams (biologinės įvairovės palaikymo kirtimai - savaiminių uosialapių klevų šalinimas) Tvarkymo ploto Nr. 3 dalyje, patenkančioje į Alksnynės sodybos pastatų komplekso (u.k. 2070) teritoriją ir į vizualinės apsaugos pozonio teritoriją. Pagal pateiktą „VĮ Valstybinių miškų urėdijos patikėjimo teise valdomų Kretingos regioninio padalinio (iki 2015-04-01 Kuršių nerijos nacionalinio parko) administruojamų miškų vidinės miškotvarkos projektą“.

Departamento Klaipėdos teritorinio skyriaus 2022-03-24 d. rašte Nr. (7.12-Kl)2Kl-341 nurodytus motyvus, laikyti negaliojančiais.

Šis atsakymas teisės aktų nustatyta tvarka Jūsų pasirinkimu gali būti skundžiamas Kultūros paveldo departamentui prie Kultūros ministerijos, adresu Šnipiškių g. 3, Vilnius, arba Lietuvos administracinių ginčų komisijos Klaipėdos apygardos skyriui (Herkaus Manto g. 37, LT-92236, *Klaipėda*) arba regionų apygardos administracinio teismo Klaipėdos rūmams (Galinio Pylimo g. 9, LT-91230 Klaipėda) per vieną mėnesį nuo jo gavimo dienos.

Vedėjas Almantas Mureika

A.Puzoniene, 8 46 410 366, el. p.: audrone.puzoniene@kpd.lt

LIETUVOS RESPUBLIKOS APLINKOS MINISTERIJA
VALSTYBINĖS MIŠKŲ TARNYBOS DIREKTORIUS

ĮSAKYMAS
DĖL VĮ VALSTYBINIŲ MIŠKŲ URĖDIJOS PATIKĖJIMO TEISE VALDOMŲ KRETINGOS REGIONINIO PADALINIO ADMINISTRUOJAMŲ MIŠKŲ VIDINĖS MIŠKOTVARKOS PROJEKTO KEITIMO PATVIRTINIMO

2022 m. balandžio Nr. -22-V
Kaunas

Vadovaudamasis Lietuvos Respublikos miškų įstatymo 14 straipsnio 3 dalimi ir Vidinės miškotvarkos projektų rengimo taisyklių, patvirtintų Lietuvos Respublikos aplinkos ministro 2006 m. rugsėjo 1 d. įsakymu Nr. D1-406 „Dėl Miškų tvarkymo schemų ir Vidinės miškotvarkos projektų rengimo taisyklių patvirtinimo“, 20-23 punktais:

1. T v i r t i n u VĮ Valstybinių miškų urėdijos patikėjimo teise valdomų Kretingos regioninio padalinio administruojamų miškų vidinės miškotvarkos projekto keitimą;

2. N u r o d a u :

2.1. vidinės miškotvarkos projekto santrauką paskelbti Valstybinės miškų tarnybos interneto svetainėje;

2.2. patvirtintą vidinės miškotvarkos projektą registruoti Lietuvos Respublikos miškų valstybės kadastre.

3. VĮ Valstybinių miškų urėdijos patikėjimo teise valdomų Kretingos regioninio padalinio administruojamų miškų vidinės miškotvarkos projekto keitimas (originalas) saugomas Valstybinės miškų tarnybos Miškų kadastro skyriaus archyve Pramonės pr. 11A, Kaunas.

Direktorė Vilija Augutavičienė

Įsakymo kopiją įteikti:
S. Kuksėnienei, L. Kovalčikui, R. Laucevičiui