LIETUVOS RESPUBLIKOS APLINKOS MINISTERIJA
VĮ VALSTYBINIS MIŠKOTVARKOS INSTITUTAS



VĮ RADVILIŠKIO MIŠKŲ URĖDIJOS

VIDINĖS MIŠKOTVARKOS PROJEKTO SUDEDAMOJI DALIS

REKREACINIO SUTVARKYMO PROJEKTAS

KAUNAS, 2013

Pramonės pr. 11a, 51327 Kaunas
Telefonai: (8-37) 49 02 54, 49 02 35
Faksas: 49 02 33

TURINYS

ĮVADAS	5
1. DARBO TEISINIAI PAGRINDAI IR METODAI	7
2. BENDRA TERITORIJOS APŽVALGA	11
2.1 Rekreacijos ir turizmo teritorinės erdvinės struktūros karkasas	11
2.2 Svarbiausios lankytinos vietovės	13
2. 3 Teritorinių rekreacinių kompleksų charakteristika	13
2.4. Kultūros ir gamtos vertybių apžvalga	15
3. ESAMO REKREACINIO POTENCIALO ANALIZĖ	18
3.1 Kraštovaizdžio rekreacinis potencialas	18
3.2 Turistinės trasos ir maršrutai	22
3.3 Miškų urėdijos rekreacinės veiklos analizė	23
3.4 Rekreacijos objektai urėdijos teritorijoje	24
4. PROJEKTUOJAMA REKREACIJOS TERITORINĖ SISTEMA	32
4.1 Naujų objektų įrengimas	34
4.2 Kraštovaizdžio tvarkymo darbai	39
4.3 Rekreacinės infrastruktūros aptarnavimas	61
4.4 Rekreacinės infrastruktūros kapitalinis remontas ir atnaujinimas	62
Literatūros sąrašas	63
PRIEDAI	65
1 PRIEDAS. Objektai įrašyti į kultūros vertybių registrą ir valstybės saugomi gamtos paveldo objektai	67
2 PRIEDAS. Kiti krašto pažintiniu požiūriu svarbūs objektai	69
3 PRIEDAS. Teritorijų planavimo dokumentuose numatyti rekreacinės infrastruktūros objektai	71
4 PRIEDAS. Esami rekreacijos objektai	75
5 PRIEDAS. Žemėlapiai.	81

ĮVADAS

Lietuvos Respublikos bendrajame plane miškininkystės plėtra numatoma atsižvelgiant į pagrindinius Lietuvos miškų politikos tikslus. Šiems tikslams, šalia kitų, priskiriami:

- daugiatikslės ir miško išteklius tausojančios miškų ūkio veiklos užtikrinimas suderinant ekonomines, socialines ir ekologines miškų funkcijas;
- biologinės įvairovės miškuose išsaugojimas;
- miškų rekreacinio potencialo didinimas.

Pagal Lietuvos Respublikos bendrąjį planą Radviliškio miškų urėdijos teritorijos nedidelė dalis patenka į Šiaulių – Raseinių vidutinio rekreacinio potencialo arealą, o didžioji teritorijos dalis į mažo Dotnuvos – Radviliškio rekreacinio potencialo arealą (kuriamos lokalinės reikšmės rekreacinės sistemos bei pavieniai rekreaciniai objektai).

Beveik visi Lietuvos miškai, nepaisant didelės jų ekologinės ir socialinės svarbos, yra naudojami medienai gauti ir turi didžiulės ekonominės reikšmės. Tačiau visuose miškuose būtina užtikrinti ir kitų – socialinių bei ekologinių – funkcijų vykdymą. Pagal šiuos veiksnius Bendrajame plane išskirta 40 rekreacinių išteklių arealų, kurių ribas daugiausiai lemia rekreacinis gamtinės ir kultūrinės aplinkos turtingumas. Rekreacinio turizmo plėtros galimybės numatytos pagal arealų patrauklumo kategorijas ir rekreacinės plėtros potencialą.

Bendrasis prioritetas šalies, kartu ir Radviliškio miškų urėdijos teritorijos rekreacinėje sistemoje, teiktinas teritorijos pažintinio turizmo ir bendrojo poilsio gamtoje, tarp jų kaimiškoje, plėtrai.

Ypatingas valstybės dėmesys skirtinas pažintinio turizmo, apimančio tiek gamtinį, tiek kultūrinį krašto pažinimo aspektus, plėtrai šalyje, nes būtent ši rekreacijos forma vaidina svarbiausią vaidmenį tiek ugdant gimtojo krašto sampratą bei meilę šalies viduje, tiek reprezentuojant Lietuvą tarptautiniu mastu. Pažintinio turizmo sistema numatyta plėtoti turint tikslą atskleisti visų gamtinių bei kultūrinių Lietuvos regionų savitumus. Turi būti tvarkomi ir rodomi pažintinę vertę turintys gamtiniai bei kultūriniai objektai, jų grupės bei kompleksai, reiškiniai:

1. Lietuvos valstybingumo istorijos, kovos už savarankiškos valstybės išsaugojimą bei atkūrimą etapai, vietovės, paminklai ir kt.;

2. būdingi ir unikalūs gamtiniai bei kultūriniai kraštovaizdžio kompleksai;

3. saugomo gamtos ir kultūros paveldo apsaugos bei tvarkymo būdai.

Atsižvelgiant į Nacionalinės turizmo plėtros programos nuostatas, Bendrajame plane akcentuojamas būtinumas gerokai išplėsti planavimo (projektavimo) darbus, įgyvendinti konkrečias rekreacinės infrastruktūros formavimo priemones, panaudoti kultūros paveldą

rekreacijos plėtrai. Remiantis šiomis nuostatomis vykdomi miškų pritaikymo žmonių poilsiui planavimo darbai Respublikos miškų urėdijų, tame tarpe Radviliškio miškų urėdijos, valdomuose patikėjimo teise valstybinės reikšmės miškuose.

Atsakingas vykdytojas: Kraštotvarkos skyriaus vyresnysis specialistas Jonas Lučka

1. DARBO TEISINIAI PAGRINDAI IR METODAI

Šiuo metu parengta nemažai turizmo galimybių studijų, tačiau jose mažai dėmesio skiriama valstybinės reikšmės miškų panaudojimui rekreacijos reikmėms. Šis Radviliškio m. u. rekreacinio sutvarkymo projektas leis geriau panaudoti urėdijos valstybinės reikšmės miškus rekreacijai, integruojantis į Šiaulių apskrities turizmo infrastruktūros plėtrą.

Rekreacijos vystymui miškų urėdijos teritorijoje didžiausią įtaką turi dokumentai:

1. LR teritorijos bendrasis planas, patvirtintas LRS nutarimu „Dėl Lietuvos. respublikos teritorijos bendrojo plano“, 2002 m. spalio 29 d. Nr. IX-1154;
2. LR Nacionalinė Turizmo plėtros 2010 - 2013 metų programa (patvirtinta LR Vyriausybės 2010 m. liepos 14 d nutarimo 1051 redakcija);
3. Ilgalaikė Lietuvos ūkio (ekonomikos) plėtotės iki 2015 metų strategija;
4. Lietuvos kaimo plėtros 2007-2013 metais programa (2007);
5. 2002-2015 metų LR valstybinės reikšmės kelių priežiūros ir plėtros programa;
6. Nacionalinių dviračių trasų specialusis planas (2005);
7. Nacionalinė miškų ūkio sektoriaus plėtros 2012–2020 metų programa (Patvirtinta LR Vyriausybės 2012 m. gegužės 23 d. nutarimu Nr. 569);
8. Nacionalinių vandens turizmo trasų specialusis planas (patvirtintas 2009-02-23);
9. Nacionalinio lygmens autoturizmo specialusis planas patvirtintas ūkio ministro 2009 m. vasario 23 d. įsakymu Nr. 4-68;
10. Šiaulių apskrities teritorijos bendrasis (generalinis) planas (2008);
11. Radviliškio rajono savivaldybės teritorijos bendrasis planas (2009).
12. Miškų įstatymas (žin., 2003, Nr. 123-5593);
13. Saugomų teritorijų įstatymas (žin., 2001, Nr. 108-3902);
14. Turizmo įstatymas (žin., 2003, Nr. 114-5119);
15. Teritorijų planavimo įstatymas (žin., 2003, Nr. 42-1916);
16. Žemės įstatymas (žin., 2000, Nr. 58-1706);
17. Specialiosios žemės ir miško naudojimo sąlygos;
18. Generalinės miškų urėdijos prie Aplinkos ministerijos įsakymas „Dėl rekreacinių objektų rengimo ir priežiūros“ 2003.09.25, Nr.1B-169;
19. Rekreacinių teritorijų naudojimo, planavimo ir apsaugos nuostatai (patvirtinti Aplinkos ministro įsakymu Nr. D1-35, 2004.01.20);
20. Turizmo ir rekreacijos schemų ir planų rengimo taisyklės (patvirtintos LR

ūkio ministro ir aplinkos ministro įsakymais 2004.06.17, Nr. 4-246 (D1-341));

21. Valstybinės saugomų teritorijų tarnybos prie Aplinkos ministerijos raštas „Dėl pažintinių takų ir rekreacinės infrastruktūros pasų rengimo (2004-02-06, Nr. V37.7-100);
22. Generalinės miškų urėdijos prie Aplinkos ministerijos įsakymas „Dėl aplinkosauginių ir rekreacinių objektų tvarkymo“ (2004.06.01, Nr. 1B-130);
23. Generalinės miškų urėdijos prie Aplinkos ministerijos įsakymas „Dėl informacinių stendų įrengimo“ (2004.05.05, Nr.1B-108).

Lietuvos Respublikos Vyriausybės 2012 metais patvirtintoje „Nacionalinėje miškų ūkio sektoriaus plėtros 2012–2020 metų programoje“ numatoma skatinti rekreacinių miško funkcijų plėtrą, rekreacinės infrastruktūros objektų miškuose įrengimą ir tvarkymą bei sudaryti prielaidas kultūros paveldo objektų ir jų paminklinės aplinkos išsaugojimui miškuose.

Labai svarbūs rekreacijos vystymui yra du dar 2004 m. priimti poįstatyminiai aktai: 2004 m. sausio 20 d. Aplinkos ministro įsakymu patvirtinti „Rekreacinių teritorijų naudojimo, planavimo ir apsaugos nuostatai“ ir 2004 m. birželio 17 d. LR ūkio ministro ir aplinkos ministro įsakymais patvirtintos „Turizmo ir rekreacijos schemų ir planų (projektų) rengimo taisyklės“. Šie dokumentai išsprendė daugumą lig tol buvusių neaiškių rekreacijos planavimo, projektavimo ir praktinio jos įgyvendinimo valstybinės reikšmės miškuose klausimų. Gana reikšmingi Generalinio miškų urėdo ir Valstybinės saugomų teritorijų tarnybos direktorės išleisti poįstatyminiai aktai, konkretizuojantys urėdijų bei valstybinių parkų veiklą šioje srityje, finansavimo klausimus, rekreacinių objektų apskaitą ir ypač reguliuojantys tarpusavio santykius plėtojant rekreacinę veiklą tarp urėdijų ir valstybinių parkų tarnybų. Sėkmingai rekreacijos plėtrai užtikrinti 2005 m. Generalinės urėdijos užsakymu parengta Rekreacinės infrastruktūros plėtros ir tvarkymo valstybiniuose miškuose programa, patvirtinta generalinio miškų urėdo 2006 m. kovo 30 d. įsakymu Nr. 1B-77 iki pastarojo meto ekonominės krizės buvo sėkmingai vykdoma.

Generalinio miškų urėdo 2006 m. sausio 27 d. įsakymu Nr. 1B-31 „Dėl rekreacijos intensyvumo lygmenų nustatymo miškų urėdijų miškai suskirstyti į keturis rekreacijos intensyvumo lygmenis.

Radviliškio miškų urėdijos valstybinės reikšmės miškai priskirti žemo rekreacijos intensyvumo (IV - asis) lygmeniui.

Po 2010 m. rugsėjo mėnesio 8 d. škvalo išleisto 2010 m. rugpjūčio 30 d. generalinio miškų urėdo įsakymo Nr. 1B-270 nurodymai dėl medžių prie rekreacinių objektų galinčių kelti pavojų lankytojų saugumui pašalinimo bei nurodymas pastatyti informacinius ženklus, įspėjančius apie galimus pavojus, esant gūsingam vėjui, žaibui ir pan., bei nurodančius veiksmus ar priemones šiems

pavojams išvengti (palapinių statymą, automobilių parkavimą, laužų kūrimą ir t.t.), išlieka aktualūs ir sutvarkius 2010 metų stichijos veiklos pasekmes.

Atsižvelgiant ir į pastarojo meto realijas (tikintis, kad ekonominė situacija ir toliau gerės) bei siekiant valstybinės reikšmės miškus kuo geriau pritaikyti poilsiautojų lankymuisi bei kontroliuoti lankytojų srautus, valstybinės reikšmės miškams parengtas Radviliškio m.u. valstybinės reikšmės miškų rekreacinio sutvarkymo projektas. Jis yra sudėtinė Radviliškio miškų urėdijos miškotvarkos projekto dalis. Suprojektuoti darbai bei rekreaciniai objektai yra rekomendacinio pobūdžio ir esamomis sąlygomis urėdijai vykdyti nėra privalomi.

Šiame projekte visi duomenys sugrupuoti pagal girininkijas. Suvestiniai duomenys pateikti apie esamus ir projektuojamus rekreacinius objektus, projektuojamus kraštovaizdžio formavimo kirtimus. Tytuvėnų regioninio parko teritorijoje kraštovaizdžio formavimo kirtimai projektuoti atsižvelgiant į Tytuvėnų regioninio parko direkcijos rekomendacijas. Duomenys apie kultūros paveldo objektus buvo renkami pasinaudojant Kultūros paveldo departamento prie Kultūros ministerijos „Kultūros vertybių registru“ viešai paskelbtu internete, bei jos pateiktais GIS sluoksniais. Kai kurie objektai į projekto lenteles įtraukti kaip įdomūs krašto pažintiniu požiūriu. Duomenys apie šiuos objektus gauti iš vietos miškininkų. Kultūros bei gamtos paveldo objektai esantys toliau nuo valstybinės reikšmės miškų valdomų miškų urėdijos tiek lentelėje, tiek ir planinėje medžiagoje, neįtraukti bei nepavaizduoti.

Objektų įrašytų į kultūros vertybių registrą ir valstybės saugomų gamtos paveldo objektų lentelėje pateikta grafa „MC, registro Nr.“ leidžia Interneto pagalba lengvai susirasti oficialią informaciją apie kultūros paveldo objektus. Informacija apie kultūros vertybes esančias registre yra tinklapyje „Kultūros vertybių registras“. MC - tai objekto identifikavimo kodas. Projekte papildomai pateikiami ne tik valstybės saugomi gamtos bei į kultūros vertybių registrą įrašyti paveldo objektai, bet ir kai kurie kiti objektai, vertingi krašto pažintiniu požiūriu.

Nustatant konkrečią dalies lankytinų kraštovaizdžio objektų buvimo vietą miškuose naudota miškotvarkos kartografinė medžiaga M1:10.000, o taip pat spalvotos aerofotonuotraukos. Tačiau pagrindas tiek gamtos tiek ir kultūros paveldo objektų lokalizacijai buvo oficialūs gisiniai sluoksniai. Kai kurių objektų lokalizacija buvo tikslinama ir vietovėje. Kultūros ir gamtos paveldo objektai, esantys urėdijos valstybinės reikšmės miškuose, yra pažymėti ir kitoje miškotvarkos medžiagoje (planšetuose, taksoraščiuose). Didžiausias dėmesys buvo kreipiamas į valstybinės reikšmės miškuose esančius objektus.

Valstybinės reikšmės miškuose esami rekreaciniai objektai bei projektuojamų objektų vietos buvo apžiūrėtos natūroje kartu su girininkais. Projektuojamų objektų vietos parinktos nuodugniai jas aptarus su girininkais bei Radviliškio miškų urėdijos vadovais. Surinkti duomenys apie esamus bei projektuojamus rekreacinius objektus ir kraštovaizdžio formavimo kirtimus valstybinės reikšmės miškuose pateikti lentelėse. Visa tai pažymėta ir kartografinėje medžiagoje –

Radviliškio miškų urėdijos valstybinės reikšmės miškų rekreacinio planavimo schemoje M 1:50 000.

Rekreacinė infrastruktūra projektuojama tik urėdijos valdomuose patikėjimo teise valstybinės reikšmės miškuose. Kraštovaizdžio formavimo kirtimai projektuoti daugiausiai rekreacinės paskirties miškuose bei apie esamus ar projektuojamus rekreacinius objektus.

Pagaminta projektinė dokumentacija

1. VĮ Radviliškio m.u. valstybinės reikšmės miškų rekreacinio sutvarkymo projekto aiškinamasis raštas.

2. VĮ Radviliškio miškųurėdijos rekreacinio planavimo schema M 1:50 000.

Daugumoje atvejų suprojektuotų kraštovaizdžio formavimo kirtimų grafiniam pavaizdavimui neužteko mastelio M 1:50 000, tad jų schemos M 1:10 000 arba M 1:5 000 su aplinkine situacija pagamintos A4 formate ir pateiktos 4 priede.

2. BENDRA TERITORIJOS APŽVALGA

2.1. Rekreacijos ir turizmo teritorinės erdvinės struktūros karkasas

Regiono, kuriame išsidėsčiusi Radviliškio miškų urėdija, rekreacijos ir turizmo teritorinės erdvinės struktūros karkasą sudaro:

Svarbiausios rekreacinės vietovės:

- Tytuvėnų regioninis parkas,
- Arimaičių ežero rekreacinė teritorija.

Pagrindinė vandens rekreacijos vietovė:

- Arimaičių ežeras.

Kultūros objektų sankaupos arealai:

- Šeduvos-Pakalniškių,
- Arimaičių,
- Radviliškio,
- Baisogalos,
- Grinkiškio – Pašušvio,
- Šiaulėnų – Šaukoto.

Svarbiausi turistiniai traktai ir koridoriai:

- „Lietuvos istorijos ir kultūros vėrinys“,
- „Vidurio Lietuvos parkų žiedas“,
- Šiaulių regiono rekreacinio vystymo žiedas.

Urėdijos teritorija driekiasi Tytuvėnų regioninio parko, regioninės bei vietinės reikšmės automobilių, dviračių bei pėsčiųjų turizmo keliai.

Svarbiausių regiono turizmo ir rekreacijos vietovių veiklos kryptys:

- bendrasis turizmas,

- pažintinė rekreacija.

Regione yra arba bus įrengiami:

- pėsčiųjų turizmo takai,
- dviračių turizmo tematiniai takai panaudojant esamus vietinius ir rajoninius kelius,
- autoturizmo keliai.

Radviliškio rajono savivaldybės teritorijos bendrajame plane išskirti sekantys rekreaciniai arealai:

Eil. Nr.	Pavadinimas	Rekreacinis potencialas	Rekreacijos plėtros lygmuo	Rekreacijos rūšys	
				Prioritetinės	Kitos vystytinos
1	Saugomų teritorijų	Vidutinis	Vidutinis, t. y. galimybė plėtoti regioninės reikšmės rekreacines sistemas	Poilsis gamtoje, pažintinis turizmas	Sportinis turizmas (aktyvus poilsis)
2	Radviliškio – Baisogalos	Mažas	Mažas, t. y. galimybė plėtoti vietinės reikšmės rekreacines sistemas	Pramoginė rekreacija,sportinis turizmas (aktyvus poilsis)	Poilsis gamtoje, pažintinis turizmas, dalykinis turizmas
3	Šeduvos	Gana mažas	Vidutinis, t. y. galimybė plėtoti regioninės reikšmės rekreacines sistemas	Poilsis gamtoje, pažintinis turizmas	Sportinis turizmas (aktyvus poilsis)

Radviliškio – Baisogalos rekreaciniame areale yra išskirta Arimaičių ežero rekreacinė teritorija ir Arimaičių ežero rekreacinės teritorijos apsaugos zona, nes Arimaičių ežeras yra vienintelis didelis natūralus vandens telkinys Radviliškio rajone tinkantis rekreacijai.

Radviliškio rajono teritorija nepasižymi dideliu teritorijos vaizdingumu.

Rekreacijos plėtrai yra svarbi rekreacijos aptarnavimo centrų plėtra. Pagal centrų dydį ir svarbą Radviliškio rajone yra išskiriami regioninės ir vietinės reikšmės rekreaciniai centrai. Radviliškio rajone yra išskiriami keturi rekreacijos aptarnavimo centrai. Regioninės reikšmės centrai yra Radviliškis ir Šeduva, vietinės reikšmės centrai yra Baisogala ir Grinkiškis.

Šiuo metu rekreacinė infrastruktūra pagrindinėje rekreacinėje Arimaičių vietovėje ir Tytuvėnų regioniniame parke yra palyginti neblogai išvystyta.

Pažintiniam turizmui didelės įtakos turi valstybinės ir regioninės reikšmės turistiniai maršrutai. Radviliškio teritoriją kerta nacionalinio reprezentacinio kultūrinio turizmo maršrutas „Lietuvos istorijos ir kultūros vėrinys“, regioninės reikšmės turistinis maršrutas „Vidurio Lietuvos parku žiedas“, taip pat regioninės reikšmės turistinis maršrutas „Šiaulių regiono rekreacinio vystymo žiedas“ apibrėžtas Šiaulių apskrities bendrajame plane.

Į Šiaulių apskrities rekreacijos ir turizmo struktūros karkasą neabejotinai įsijungia ir Radviliškio miškų urėdijos miškai su urėdijos teritorine rekreacine sistema, kurią sudaro esamų ir būsimų stovyklaviečių, apžvalgos aikštelių ir trumpalaikių poilsio vietų, pažintinių, mokomųjų, rekreacinių pėsčiųjų ir dviratininkų takų bei trasų visuma.

Ši sistema grafiškai išreikšta rekreacinio planavimo schemoje (pagrindinis brėžinys).

2.2 Svarbiausios lankomos vietovės

Radviliškio miškų urėdijos valstybinės reikšmės miškų teritorijoje svarbiausias lankomas objektas yra Diauderių piliakalnis Baisogalos girininkijoje.

Prie valstybinės reikšmės miškų lankomiausias objektas yra Burbiškio dvaro kompleksas.



1 pav. Burbiškio dvaras

2.3 Teritorinių kompleksų charakteristika

Radviliškio miškų urėdijos teritorija yra Radviliškio rajono savivaldybėje. Tik keli

nedideli miškai yra Kėdainių ir Pakruojo rajonų teritorijoje ir yra įsiterpę į Kėdainių ir Pakruojo miškų urėdijų teritorijas. Analogiškai trys nedideli miškai esantys Radviliškio miškų urėdijos teritorijoje priklauso Panevėžio miškų urėdijai.

Bendras Radviliškio miškų urėdijos ***miškų teritorijos plotas 41.816 ha.***

Miškų urėdijos valdomi **valstybinės reikšmės miškai** užima **23.180 ha**

Rekreacinės teritorijos - tai specialiai išskirtos ir sutvarkytos (arba numatytos sutvarkyti) natūralios arba dirbtinės gamtinės teritorijos poilsiui ir turizmui, atitinkančios socialinius, psichologinius ir biologinius poilsiautojų poreikius.

Tokioms rekreacinėms teritorijoms, patenkančioms į Radviliškio miškų urėdijos teritoriją, tačiau valdomoms ne tik miškų urėdijos, bet ir kitų naudotojų priskirta miškų teritorija **yra 326 ha,** kas sudaro **0,8 %** visų urėdijos miškų ploto. Miško žemė užima **309 ha**, tame tarpe medynai **260 ha (0,8 %** viso medynų ploto). Tame tarpe, iš 23.180 ha Radviliškio miškų urėdijos valdomų valstybinės reikšmės miškų, rekreacinės paskirties miškų teritorija yra **248 ha (1,1 %** visų miškų ploto), miško žemė užima **236 ha**, medynai **191** ha (**1,1%** viso medynų ploto).

Saugomos gamtinės teritorijos. Saugomos teritorijos – tai sausumos ir vandens plotai bei kraštovaizdžio objektai, dėl savo vertės turintys specialų valstybės nustatytą aplinkos apsaugos ir naudojimo režimą. Lietuvos Respublikos saugomų teritorijų tikslas – išsaugoti ne tik gamtinius, bet ir kultūros paveldo kompleksus bei objektus, kraštovaizdžio ekologinę pusiausvyrą, biologinę įvairovę ir genetinį fondą, garantuoti gamtos išteklių atkūrimą, sudaryti sąlygas pažintinei rekreacijai, moksliniams tyrimams ir aplinkos būklės stebėjimams, propaguoti gamtos ir kultūros paveldo apsaugą. Kompleksinės paskirties saugomose teritorijose sujungiamos išsaugančios, apsaugančios, rekreacinės ir ūkinės zonos pagal bendrą apsaugos, tvarkymo ir naudojimo programą. Šiai kategorijai priskiriami ir valstybiniai parkai. Radviliškio miškų urėdijoje žymi dalis rekreacinių ir bei pažintinio turizmo resursų koncentruojasi Tytuvėnų regioniniame parke.

Toliau pateikiame saugomas teritorijas visoje Radviliškio miškų urėdijoje, kurių miškai yra ar gali būti panaudojami daugiausiai pažintinės rekreacijos tikslams.

Konservacinės apsaugos prioriteto (išsaugančios) teritorijos.

Valstybiniai draustiniai:

- Pakalniškių geomorfologinis draustinis,
- Liepiškių botaninis - zoologinis draustinis,
- Praviršulio tyrelio botaninis - zoologinis draustinis,
- Sulinkių ornitologinis draustinis,

- Liepinės pedologinis draustinis,
- Šušvės hidrografinis draustinis,
- Daugyvenės kraštovaizdžio draustinis,
- Radvilonių botaninis draustinis,
- Strazdynės botaninis draustinis.

Kompleksinės saugomos teritorijos.

Valstybiniai parkai:

- Tytuvėnų regioninis parkas.

Detalesnė informacija apie saugomas teritorijas pateikiama „VĮ Radviliškio miškų urėdijos gamtosauginių priemonių plane“.

2.4. Kultūros ir gamtos vertybių apžvalga

Miškų urėdijos valdomų valstybinės reikšmės miškų teritorijoje valstybės saugomų kultūros ir gamtos vertybių sąrašą pateikiame 1 priede (sąvadas 1 lentelėje). 2 priede pateikiame kitus krašto pažintiniu požiūriu vertingus objektus esančius valstybinės reikšmės miškuose ar greta jų (sąvadas 2 lentelėje).

1 lentelė

Objektai įrašyti į kultūros vertybių registrą ir valstybės saugomi gamtos paveldo objektai pagal girininkijas

Eil. Nr.	Girininkija	Kultūros paveldo objektai	Gamtos paveldo objektai	Viso
1	Aukštelkų	-	2	**2**
2	Liepynės	-	-	**-**
3	Radviliškio	0	2	**2**
4	Medelynas	1	-	**1**
5	Šeduvos	3	2	**5**
6	Legečių	-	-	**-**
7	Pašušvio	1	-	**1**
8	Baisogalos	3	1	**4**
9	Gudžiūnų	-	-	**-**

Eil. Nr.	Girininkija	Kultūros paveldo objektai	Gamtos paveldo objektai	Viso
1	Aukštelkų	-	2	**2**
	Viso:	**8**	**7**	**15**

Kaip matome iš 1 lentelės valstybinės reikšmės miškuose yra 15 valstybės saugomų paveldo objektų – 8 kultūros paveldo objektai ir 7 gamtos paveldo objektai. Daugiausiai šių paveldo objektų yra Šeduvos (8 vnt.) ir Baisogalos (4 vnt.) girininkijose, o visai nėra Liepynės, Legečių ir Gudžiūnų girininkijose. Šeduvos ir Baisogalos girininkijose yra po 3 kultūros paveldo objektus, o Aukštelkų, Radviliškio ir Šeduvos girininkijose po 2 gamtos paveldo objektus.

Bene svarbiausias kultūros paveldo objektas yra Diauderių piliakalnis Baisogalos girininkijoje 86 kvartale.

Svarbiausias gamtos paveldo objektas - ***gamtos paminklas Velnio akmuo*** Baisogalos girininkijos 56 kvartale. Šis akmuo taip pat yra ir kultūros paveldo objektas.



2 pav. Žydų žudynių vieta ir kapas Šeduvos girininkijos 140 kv.

Kiti pažintiniu požiūriu vertingi objektai – tai nėra valstybės saugomi kultūros ar gamtos paveldo objektai. Tai vietinės reikšmės objektai susiję su šio krašto praeitimi, miškininkystės paveldo objektai, įspūdingi medžiai. Šioje lentelėje įtraukėme ir svarbiausius valstybės saugomus paveldo objektus esančius šalia valstybinės reikšmės miškų.

Kitų pažintiniu požiūriu vertingų objektų yra daugiausiai Legečių (6 vnt.) girininkijoje – tai pokario Lietuvos partizanų bunkerių vietos.

2 lentelė

Kiti pažintiniu požiūriu vertingi objektai valstybinės reikšmės miškuose ir šalia jų pagal girininkijas

Eil. Nr.	Girininkija	Gamtiniai objektai	Kiti objektai	Iš viso
1	Aukštelkų	2	-	**2**
2	Liepynės	1	-	**1**
3	Radviliškio	-	2	**2**
4	Medelynas	-	-	**-**
5	Šeduvos	-	2	**2**
6	Legečių	-	6	**6**
7	Pašušvio	-	1	**1**
8	Baisogalos	-	4	**4**
	Viso:	**3**	**15**	**18**



3 pav. Paminklinis akmuo pokario partizanams Legečių girininkijos 26 kvartale

3. ESAMO REKREACINIO POTENCIALO ANALIZĖ

3.1 Kraštovaizdžio rekreacinis potencialas

Svarbiausi gamtiniai kraštovaizdžio komponentai, nuo kurių priklauso vietos rekreacinės galimybės, kraštovaizdžio grožis ir patrauklumas, yra vandenys ir miškai. Labai svarbus kraštovaizdžio komponentas yra išraiškingas, kalvotas reljefas – vienas svarbiausių komponentų, lemiančių kraštovaizdžio vaizdingumą. Reljefas kaip būtina rekreacinės veiklos sąlyga populiariausioms rekreacinės veiklos formoms nėra būtinas, bet teikia tam tikrų privalumų.

Gamtinį rekreacinį potencialą sudaro lankytini gamtos objektai bei vietų, tinkamų populiariausioms poilsio formoms – poilsiui prie vandens maudantis ir kaitinantis saulėje, kiekis ir jų kokybė, tinkamumas.

Kraštovaizdžio rekreacinį potencialą sudaro vietovės kraštovaizdžio, jo gamtinių ir kultūrinių komponentų bei objektų patrauklumas, tinkamumas rekreacinei veiklai, skatinantis lankytojus atvykti į gamtą, pamatyti regiono įžymybes, pailsėti, papramogauti, turistinėms kelionėms.

Galima sakyti, kad didžiausias rekreacinis potencialas Radviliškio miškų urėdijos teritorijoje yra susitelkęs miškų urėdijos vakarinėje dalyje Tytuvėnų regioniniame parke bei Arimaičių ežero rekreacinėje vietovėje. Esama gamtinė aplinka su čia esančiomis gamtinėmis, istorinio bei kultūrinio paveldo vertybėmis sukuria palankias prielaidas rekreacijos plėtrai šioje urėdijos teritorijos dalyje. Šioje urėdijos dalyje ir yra labiausiai susitelkę poilsiautojų srautai. Todėl reikalingas labai racionalus ir apgalvotas poilsio gamtoje bei pažintinio turizmo išteklių panaudojimas.

Miškai. Didžiausi miškų masyvai urėdijos teritorijoje yra Mažaičių – Radvilonių, Mumšilio – Mažuolių, Bargailių, Papušynio – Butkų.

Rekreaciniu požiūriu miškai buvo vertinti pagal metodiką, panaudotą valstybinių parkų planavimo schemose ir labiausiai pasiteisinusią panašaus pobūdžio miškotvarkos darbuose. Pagrindinis dėmesys šioje metodikoje buvo skirtas nustatyti miškų patogumą poilsiavimui. Kadangi miškų patogumą lankymui ir stovyklavimui apsprendžia medynų rūšinė sudėtis ir drėgmės režimas, tai remiantis atitinkamais kriterijais – augavietės tipu, būdinga miško bendrija, amžiaus klase ir bonitetu – išskirti rekreaciniai tipai, atitinkantys geras (A, B tipai), vidutines (C, D tipai), blogas (E, F) sąlygas:

Geros sąlygos:

sausi brandūs ir pribręstantys pušynai	A_1
sausi pusamžiai pušynai	A_2
sausi pušynai su gausia eglių priemaiša	A_3
labai sausi brandūs pušynai	B_1
labai sausi pusamžiai pušynai	B_2
per sausi pušynai	B_3

Vidutinės sąlygos:

sausi maumedynai, beržynai ir eglynai	C_1
sausi mišrūs ir lapuočių medynai	C_2
drėgnoki pušynai	C_3
pušų jaunuolynai	D_1
eglių, maumedžių ir lapuočių jaunuolynai	D_2
miško kultūros	D_3

Blogos sąlygos:

drėgnoki mišrūs ir lapuočių miškai	E
drėgni ir pelkiniai miškai	F
drėgnos ir pelkinės pievos	H

Papildomai atsižvelgta į miškų vaizdingumą ir verslinės rekreacijos formų (grybavimo, uogavimo ir kt.) galimybes juose.

Paskaičiavus pagal šią metodiką, gauti duomenys valstybinės reikšmės miškams yra pateikti 3 lentelėje:

3 lentelė

Miškų rekreacinio potencialo įvertinimas

Eil. Nr.	Girininkija	Miško žemės plotas							
		Geros sąlygos		Vidutinės sąlygos		Blogos sąlygos		Viso	
		ha	%	ha	%	ha	%	ha	%
1	Aukštelkų	15,1	0,5	195,0	6,8	2668,4	92,7	2878,5	100
2	Liepynės	2,9	0,1	110,7	5,3	1973,6	94,6	2087,2	100
3	Radviliškio	70,7	3,1	275,1	12,0	1955,9	84,9	2301,7	100
4	Medelynas	7,8	7,7	11,8	11,7	81,6	80,6	101,2	100
5	Šeduvos	8,2	0,3	324,1	11,9	2387	87,8	2719,3	100
6	Legečių	54,6	1,8	359,0	12,0	2585,0	86,2	2998,6	100
7	Pašušvio	30,5	0,6	360,9	7,4	4467,9	92,0	4859,3	100
8	Baisogalos	21,2	0,9	416,7	17,8	1907,9	81,3	2345,8	100
9	Gudžiūnų	1,0	0,1	258,7	12,7	1772,4	87,2	2032,1	100
	Viso:	**212,0**	**0,9**	**2312,0**	**10,4**	**19799,7**	**88,7**	**22323,7**	**100**

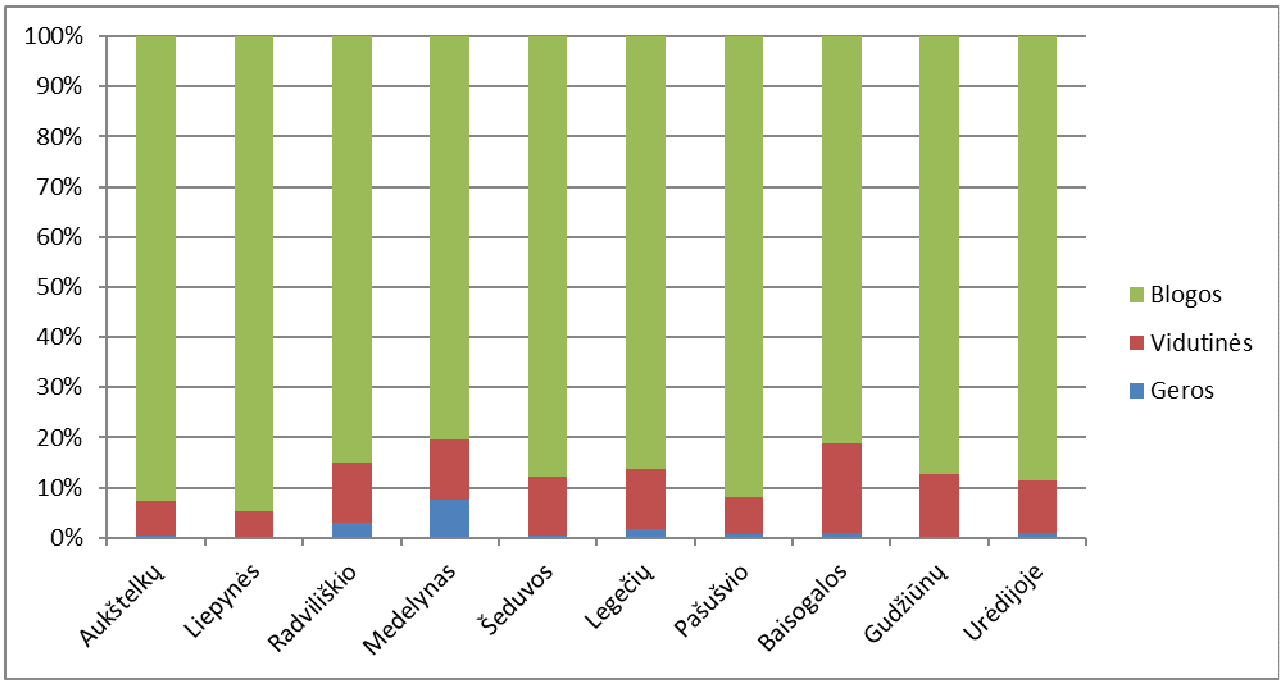

4 pav. Miškų rekreacinis potencialas Radviliškio miškų urėdijoje

Visumoje valstybinės reikšmės miškuose valdomuose Radviliškio miškų urėdijos **geros ir vidutinės** poilsiavimo sąlygos užima tik apie **11 %** miško žemės, kas sudaro apie **2.524 ha. Didžiojoje teritorijos dalyje poilsiavimui sąlygos yra blogos** - apie **89 %** miško žemės ploto.

Kaip matome iš 3 lentelės geriausios sąlygos poilsiavimui miškuose yra **Medelyne**, **Baisogalos** ir **Radviliškio girininkijose**, kur atitinkamai užima miškai su geromis ir vidutinėmis sąlygomis poilsiauti.

Mažiausiai tinkami poilsiavimui miškai yra Liepynės, Aukštelkų ir Pašušvio girininkijose, kur blogos sąlygos poilsiavimui atitinkamai užima 95 %, 93 % ir 93 % miško žemės ploto.

Vyraujančios rekreacijos rūšys miškų urėdijos miškuose yra medžioklė, grybavimas bei uogavimas.

4 lentelė

Miškų rekreacinio potencialo įvertinimas Tytuvėnų regioniniame parke

Eil. Nr.	Girininkija	Miško žemės plotas							
		Geros sąlygos		Vidutinės sąlygos		Blogos sąlygos		Viso	
		ha	%	ha	%	ha	%	ha	%
1	Legečių	54,6	7,8	285,4	40,7	360,7	51,5	700,7	100
	Viso:	**54,6**	**7,8**	**285,4**	**40,7**	**360,7**	**51,5**	**700,7**	**100**

4 lentelėje paskaičiuotas valstybinės reikšmės miškų tinkamumas rekreacijai Radviliškio miškų urėdijos teritorijos dalyje įeinančioje į Tytuvėnų regioninį parką. Kaip matome beveik pusėje šių miškų ploto (48 %) sąlygos rekreacijai yra geros arba vidutinės.



5 pav. Poilsiavimo sąlygos Legečių girininkijos miškuose Tytuvėnų regioniniame parke

5 lentelė

Rekreacinės paskirties miškai

Eil. Nr.	Girininkija	Miško grupių ir pogrupių pavadinimai	Miškų plotas, ha	Kvartalai (sklypai) priskirti miškų pogrupiui
1	Radviliškio	Miško parkai	160,9	3-6
2	Medelynas	Miško parkai	74,6	2(1-19,22-59)
		Rekreaciniai miško sklypai	0,7	2(20)
Viso		Miško parkai	235,5	
		Rekreaciniai miško sklypai	0,7	
Iš viso urėdijoje:			**236,2**	

Pastaba: Į bendrą plotą neįskaityti technologinės paskirties (kvartalinių, kelių, griovių ir kt.) objektų plotai

Radviliškio miškų urėdijos ***valstybinės reikšmės miškuose*** yra išskirta ***236 ha*** rekreacinės paskirties miškų (pagal 5 lentelę). Rekreacinės paskirties miškų yra ir kitų valdytojų žemėje – ***miškų urėdijos teritorijoje iš viso 326 ha .***

Rekreacinės paskirties miškai yra susitelkę prie Radviliškio miesto Radviliškio girininkijoje ir Medelyno teritorijoje. Valstybinės reikšmės miškuose daugiausiai yra miško parkų – 235 ha. Rekreaciniai miško sklypai tik 0,7 ha.

3.2 Turistinės trasos ir maršrutai

Miškų urėdijos teritorijoje turistinė infrastruktūra nėra labai išvystyta ir vyksta nelabai intensyvus turistų judėjimas. Duomenys apie turistines trasas ir maršrutus urėdijos teritorijoje yra pateikiami 3 priede, o grafiškai yra pavaizduoti VĮ Radviliškio m.u. valstybinės reikšmės miškų rekreacinio planavimo schemoje M 1:50 000.

LR Bendrajame plane per urėdijos teritoriją pateikiama nacionalinė trasa „Lietuvos istorijos ir kultūros vėrinys“ bei regioninė trasa „Vidurio Lietuvos parkų žiedas“.

Šiaulių apskrities bendrajame plane siūloma perspektyvinė regioninė turizmo trasų sistema (automobilių ir dviračių), skirta apskrities gamtos ir kultūros savitumui parodyti. Formuojamas perspektyvinis apskrities rekreacinio vystymo žiedas, jungiantis didžiumą kultūros paveldo sankaupų arealų ir minėtas turistines trasas. Jis iš dalies sutampa su apskrities regioniniu urbanistinio karkaso žiedu. Rekreacinio vystymo žiedą sudarytų: į pietus nuo metropolinės ašies –

Kuršėnai, Užventis, Kražiai, Kelmė, Tytuvėnai, *Šiaulėnai, Šaukotas, Grinkiškis, Baisogala, Šeduva*, į šiaurę nuo metropolinės ašies – Kuršėnai, Papilė, Akmenė, Žagarė, Joniškis, Žeimelis, Linkuva, Pakruojis, Rozalimas, *Šeduva.* Šio žiedo turistiniai skersmenys eina per Šiaulių miestą, nacionalinės svarbos turizmo aptarnavimo centrą.

Numatyti per apskrities ir Radviliškio rajono savivaldybės teritoriją einantys šalies ir tarptautiniai dviračių ir pėsčiųjų turizmo maršrutai:

- Palanga–Telšiai–Užventis–Šiauliai–Jurgaičiai (Kryžių kalnas)–Meškuičiai (Jauniūnai)–Pakruojis–Šeduva–Sidabravas–Panevėžys ir taip toliau;
- Palanga–Varniai–Kražiai–Tytuvėnai–Šiaulėnai–Šaukotas–Grinkiškis–Baisogala–Ramygala–Panevėžys ir taip toliau.

Planuojamas regioninės dviračių trasų sistemos maršrutas einantis ir per Radviliškio rajono savivaldybės teritoriją:

- „Dvarų alėja“: Šiaulaičiai–Šiaulėnai–Kunigiškiai–Šaukotas–Giedraičiai–Pašušvys–Grinkiškis–Kubiliūnai–Baisogala–Šeduva–Raudondvaris–Pakalniškiai–Burbiškis.

Radviliškio rajono savivaldybės teritorijos bendrajame plane pateikiama aukštesnio lygmens planuose numatyti konkretizuoti turistų judėjimo keliai.

3.3 Miškų urėdijos rekreacinės veiklos analizė

Rekreacinių darbų finansavimas

Radviliškio miškų urėdijos išlaidos rekreacinėms reikmėms pateikiamos sekančioje lentelėje:

Metai	Išlaidos tūkst.. Lt	Pastabos
2009	5,1	
2010	25,1	
2011	38,1	
2012	51,1	
2013	16,2	
2014	42	numatoma
2015	42	numatoma
2016	42	numatoma

Pajamų iš rekreacinės veiklos negaunama.

3.4 Rekreacijos objektai miškų urėdijos teritorijoje

Miškų urėdijos teritorijos esamą rekreacijos teritorinę sistemą sudaro įžymios lankytinos vietos ir objektai miške ir šalia jo, turistiniai keliai, takai bei trasos, poilsio vietos, sujungtos tarpusavyje turistiniais lankymo maršrutais, o taip pat su aplinkine apgyvendinimo ir autokelių sistema.

3 priede pateikiami duomenys apie esamus ir projektuojamus rekreacinės infrastruktūros objektus esančius miškų urėdijos užimamoje teritorijoje pateiktus kituose teritorijų planavimo dokumentuose. 6 lentelėje pateikiamas urėdijai priklausančių rekreacinių objektų sąvadas. Iš šios lentelės matome, kad urėdijos valstybinės reikšmės miškuose yra **36** įvairūs **rekreaciniai objektai.**

Be to dar 8 rekreacinės infrastruktūros objektai priklausantys miškų urėdijai yra ne valstybinės reikšmės miškų žemėje – tai 6 informaciniai stendai su girininkijų schemomis bei 2 poilsiavietės.

1000 ha valstybinės reikšmės miško žemės tenka apie 1,6 rekreacinės infrastruktūros objektai.

Daugiausiai rekreacinių objektų yra Liepynės (8 vnt.) ir Aukštelkų (7 vnt.)girininkijose. Mažiausiai medelyno teritorijoje (1 vnt.). Didžiąją dalį poilsiaviečių ir atokvėpio vietų daugiausiai naudoja medžiotojai ir grybautojai.

Tytuvėnų regioninio parko teritorijoje yra 1 poilsiavietė priklausanti Radviliškio miškų urėdijai (ne valstybinės reikšmės miškų žemėje prie Gomertos ežero).

6 lentelė

Esamų miško rekreacinių objektų sąvadas

Eil. Nr.	Girininkija	Informaciniai ženklai	Atokvėpio vietos	Poilsiavietės	Regyklos	Viso
1	Aukštelkų	1	2	4	-	**7**
2	Liepynės	1	1	4 (1)	2	**8 (1)**
3	Radviliškio	- (1)	3	-	-	**3 (1)**
4	Medelynas	- (1)	-	1	-	**1 (1)**
5	Šeduvos	- (1)	1	3	-	**4 (1)**
6	Legečių	- (1)	2	- (1)	-	**2 (2)**
7	Pašušvio	- (1)	4	1	-	**5 (1)**
8	Baisogalos	- (1)	-	4	-	**4 (1)**
9	Gudžiūnų	1	1	-	-	**2**
	Viso:	**3 (6)**	**14**	**17 (2)**	**2**	**36 (8)**

Pastabos: (..) – urėdijai priklausantys rekreaciniai objektai esantys ne valstybinės reikšmės miškų žemėje.

7 lentelė

Esami rekreacijos objektai ir informacinės priemonės
girininkijų valstybinės reikšmės miškuose

Eil. Nr.	Pavadinimas	Girininkija	Kv. Nr.	Skl. Nr.	Pastabos
Informaciniai ženklai					
1	Informacinis stendas	Aukštelkų	31	15	
2	Informacinis stendas	Liepynės	24	52	
3	Informacinis stendas	Gudžiūnų	47	2	
Atokvėpio vietos					
1	Atokvėpio vieta „Po beržais“	Aukštelkų	22	1	
2	Atokvėpio vieta girininkijoje	Aukštelkų	31	15	
3	Atokvėpio vieta	Liepynės	26	5	
4	Atokvėpio vieta	Radviliškio	6	34	
5	Atokvėpio vieta	Radviliškio	22	13	
6	Atokvėpio vieta	Radviliškio	104	11	
7	Atokvėpio vieta	Šeduvos	45	56	
8	Atokvėpio vieta	Legečių	57	13	
9	Atokvėpio vieta	Legečių	67	33	
10	Atokvėpio vieta	Pašušvio	10	7	
11	Atokvėpio vieta	Pašušvio	27	54	
12	Atokvėpio vieta	Pašušvio	45	3	
13	Atokvėpio vieta	Pašušvio	109	29	
14	Atokvėpio vieta	Gudžiūnų	47	2	
Poilsiavietės					
1	Poilsiavietė „Pušų paunksmėje“	Aukštelkų	22	17	
2	Poilsiavietė „Rasos lašelis“	Aukštelkų	34	14	
3	Poilsiavietė „Prie Ąžuolo“	Aukštelkų	71	6	
4	Poilsiavietė „Klumpė“	Aukštelkų	90, 93	18; 9	
5	Poilsiavietė	Liepynės	17	6	
6	Poilsiavietė prie girininkijos pastatų	Liepynės	24	52	
7	Poilsiavietė	Liepynės	37	10	
8	Poilsiavietė	Liepynės	83	1	
9	Poilsiavietė	Medelynas	2	19	
10	Burbiškio dvaro poilsiavietė	Šeduvos	7	6	
11	Poilsiavietė	Šeduvos	47	12	
12	Poilsiavietė	Šeduvos	51	2	
13	Poilsiavietė	Pašušvio	23	17	
14	Poilsiavietė	Baisogalos	57	8	
15	Poilsiavietė	Baisogalos	106	28	
16	Poilsiavietė	Baisogalos	806	8	

Eil. Nr.	Pavadinimas	Girininkija	Kv. Nr.	Skl. Nr.	Pastabos
17	Poilsiavietė	Baisogalos	807	6	
Regyklos					
1	Apžvalgos bokštas	Liepynės	30	31	
2	Apžvalgos bokštas	Liepynės	238	53	



6 pav. Atokvėpio vieta „Po beržais“ Aukštelkų girininkijoje



7 pav. Poilsiavietė „Klumpė“ Aukštelkų girininkijoje

Aukštelkų girininkijos miškuose yra 1 informacinis stendas, 2 atokvėpio vietos ir 4 poilsiavietės. Informacinis stendas su girininkijos schema pastatytas girininkijos sodyboje. Atokvėpio vieta girininkijoje (kv.31) ir atokvėpio vieta „Po beržais“ (Kv. 22) bei poilsiavietės „Pušų paunksmėje“ (kv. 22) ir „Rasos lašelis“ yra įrengtos Mažaičių miške. Poilsiavietės „Prie ąžuolo“ (kv. 71) ir „Klumpė“ (kv. 90,93) įrengtos Radvilonių miške. Visi rekreaciniai objektai gerai priderinti prie aplinkos, dekoratyvūs, prižiūrimi, poilsiautojų lankomi.



8 pav. Poilsiavietė „Pušų paunksmėje“ Aukštelkų girininkijoje

Poilsiavietė „Klumpė“ pasižymi gan gausia dekoratyvia rekreacine įranga. Ji intensyviai lankoma, žinoma, ir nukenčia nuo lankytojų. Dalis poilsiavietės įrangos (pavėsinė su miško baldais) yra kitame kvartale botaninio draustinio teritorijoje. Šią poilsiavietę siūlome rekonstruoti - trapesnę greičiau sulūžtančią įrangą reikėtų pakeisti masyvesne, atsparesne lankytojų fiziniam poveikiui, pavėsinę iš draustinio teritorijos iškelti ir įrengti pagrindinėje poilsiavietės dalyje, panaudojant pavėsinėje esančią dekoratyvinę skulptūrą.

Poilsiavietė „Pušų paunksmėje“ įrengta šviesiame pušyne patogioje vietoje. Pagrindinis rekreacinis įrenginys dekoratyvi, ir funkcionali pavėsinė. Intensyviai lankoma.

Poilsiavietė „Rasos lašelis“ įrengta prie išeksploatuoto karjeriuko. Vieta patogi. Lankoma. Įranga kenčia nuo vandalizmo. Reikėtų uždaryti privažiavimą prie pat pavėsinės įrengiant akmenų užtvarą ant keliuko prieš tvenkinuką.

Liepynės girininkijoje Daugėlaičių miške prie girininkijos sodybos (24 kv.) yra informacinis stendas su girininkijos schema bei vaizdinga, puikiai sutvarkyta poilsiavietė, o kitoje kelio pusėje 26 kv. - atokvėpio vieta. Dar po vieną poilsiavietę yra Liepinės miške (18 kv.), Varnionių miške (83 kv.) ir Mūrų miške (37 kv.). Pakalniškių miške (5 kv.) poilsiavietė yra įrengta privačiame miške – ją tikslinga perkelti į 7 kv, į valstybinės reikšmės mišką. Sulinkių durpyne paukščių stebėjimui yra pastatyti 2 apžvalgos bokštai (kv. 30 ir kv. 238).

Poilsiavietė 24 kvartale įrengta gerai sutvarkytoje vaizdingoje teritorijoje, prie tvenkinėlio, įranga dekoratyvi. Čia yra pavėsinė su miško baldais, lieptas per tvenkinį, akmenimis grįstas takas, keletas dekoratyvinių skulptūrų. Poilsiavietė 37 kvartale įrengta erdvioje aikštėje. Pastatyta pavėsinė su miško baldais, tualetas,yra laužavietė. Lankoma.



9 pav. Pavėsinė poilsiavietėje Liepynės girininkijos 24 kv.



10 pav. Pavėsinė poilsiavietėje Liepynės girininkijos 37 kv.

Poilsiavietės 17 ir 83 kvartaluose yra erdvios, funkcionalios tačiau estetiniu požiūriu gerokai

nusileidžia anksčiau minėtoms. Jų pavėsinių išvaizdą kapitalinio remonto metu reikėtų keisti į estetiškai partrauklesnę ir labiau priderinti prie miško aplinkos. Du apžvalgos bokštai Sulinkių durpyne suteikia galimybę pasižvalgyti po išeksploatuotą, atsikuriantį durpyną, kur migracijos metu susitelkia tūkstantiniai paukščių būriai.



11 pav. Kapitalinis remontas atokvėpio vietoje Radviliškio girininkijos 104 kvartale

Radviliškio girininkijoje yra 3 atokvėpio vietos ir informacinis stendas prie girininkijos administracinio pastato.

Atokvėpio vieta 6 kvartale įrengta erdvioje aikštėje. Yra 5 baldų komplektai šiukšlių konteineris. Intensyviai lankoma, dėl ko stipriai nukenčia įranga. Šiukšlių išvežimu rūpinasi seniūnija. Reikia rekonstruoti į poilsiavietę išplečiant įrangos asortimentą bei atnaujinant esamą įrangą. Atokvėpio vieta Mažuolių miške 104 kvartale kapitaliai remontuojama, atstatoma pavėsinė. Atokvėpio vietą Linkaičių miške 22 kvartale reikėtų rekonstruoti pastatant didesnę, dekoratyvesnę, labiau tinkančią miško aplinkai pavėsinę su miško baldais.

Medelynui priklausančioje teritorijoje 2 kvartale yra bene geriausiai įrengta miškų urėdijos poilsiavietė. Šioje poilsiavietėje prie tvenkinio yra pastatyta 2 funkcionalios erdvios pavėsinės bei lauko estrada, laužavietė.



12 pav. Poilsiavietė Medelyne



13 pav. Poilsiavietė prie Burbiškių dvaro Šeduvos girininkijos 7 kvartale

Šeduvos girininkijoje yra 1 atokvėpio vieta bei 3 poilsiavietės. Bene svarbiausia girininkijos poilsiavietė yra įrengta Kleboniškių miške 7 kvartale prie Burbiškio dvaro teritorijos ir yra lankoma daugiausiai šio garsaus visoje Lietuvoje dvaro lankytojų. Poilsiavietės aplinka gerai sutvarkyta. Pavėsinė estetiškai patraukli, funkcionali, erdvi, gerai deranti prie aplinkos. Kurklių miške 47 kvartale įrengta poilsiavietė, o kitoje kelio pusėje 45 kvartale – atokvėpio vieta, ją reikia rekostruoti išplečiant įrangos asortimentą. Poilsiavietė 47 kvartale įrengta labai kapitališkai – pavėsinės stulpai ir aplink laužavietę miško baldai iš kaladžių yra ąžuoliniai gerai įkasti į žemę. Pastatyta maždaug prieš 15 metų. Dar viena poilsiavietė įrengta to paties Kurklių miško 51 kvartale prie Daugyvenės upės slėnio. Iš poilsiavietės matosi vaizdingas Daugyvenės slėnis, patogi lankymui vieta. Intensyviai lankoma. Įrengta pavėsinė su miško baldais, laužavietė ir kaladės aplink ją, tualetas.



14 pav. Poilsiavietė Šeduvos girininkijos 47 kvartale

Legečių girininkijoje yra 2 atokvėpio vietos bei 1 poilsiavietė ir informacinis stendas ne valstybinės reikšmės miškuose. Atokvėpio vietose Mumšilio 57 kvartale ir Paberžių miške 67

kvartale yra miško baldų komplektai. *Gomertos poilsiavietė įrengta* Butkų miške 99 kvartale Tytuvėnų regioninio parko teritorijoje yra *ne valstybinės reikšmės miškų teritorijoje*. Šią poilsiavietę tikslinga rekonstruoti į stovyklavietę. Šiuo metu ją prižiūri ir šiukšles tvarko seniūnija. Gomertos poilsiavietę tikslinga perduoti seniūnijai.



15 pav. Gomertos poilsiavietėje Legečių girininkijos 99 kvartale

Pašušvio girininkijoje yra 4 atokvėpio vietos ir 1 poilsiavietė. Poilsiavietė įrengta Užpelkių miške (kv. 23), patogioje vietoje prie kelio. Joje pastatyta didelė pavėsinė su miško baldais, įrengta laužavietė. Atokvėpio vietos įrengtos Užpelkių miške (kv. 27), Pašušvio miške (10 kv.), Spirgiškio miške (45 kv.) ir Bargailių miške (kv. 109). Atokvėpio vietą 45 kvartale siūlome rekonstruoti į poilsiavietę.



16 pav. Atokvėpio vieta Pašušvio girininkijos 45 kv.



17 pav. Poilsiavietė Pašušvio girininkijos 23 kv.

Baisogalos girininkijoje yra 3 poilsiavietės ir informacinis stendas prie girininkijos administracinio pastato. Poilsiavietė 57 kvartale Baisogalos miške įrengta prie pagrindinio miško kelio. Pagrindiniai naudotojai medžiotojai ir grybautojai. Įrengta didelė pavėsinė su miško baldais, laužavietė. Pakiršinio miške 106 kvartale nuo seno baisogaliečių lankomame pušyne Pastatyta pavėsinė su miško baldais, įrengta laužavietė. Poilsiavietė 806 kvartale įrengta tvenkinio pusiasalyje netoli Diauderių piliakalnio. Intensyviai lankoma. Įrengta pavėsinė su miško baldais

laužavietė, tualetas, 2 suolai šiukšliadėžė. Visai prie Baisogalos, tvenkinio pakrantėje greta seniūnijos prižiūrimos maudyklos poilsiavietė 807 kvartale, yra labai intensyviai lankoma. Įrengta pavėsinė su miško baldais, laužavietė, tualetas, šiukšliadėžė. Poilsiavietė taip pat prižiūrima kartu su seniūnija.

Gudžiūnų girininkijos miškuose 1 atokvėpio vieta (47 kv.) ir 2 poilsiavietės Gudžiūnų miške (37 kv., 48 kv.) bei 1 poilsiavietė Sirutiškių miške (106 kv.). Vaizdinga atokvėpio vieta įrengta prie įvažiavimo į girininkijos sodybą 47 kvartale. Labai lankytojų mėgiama poilsiavietė 48 kvartale su nedidele grybo formos pavėsine. Poilsiavietė 37 kvartale su solidžia pavėsine su miško baldais, patogia aikštele automobiliams, laužaviete, suolais, dekoratyvine skulptūra. Poilsiavietėje 106 kvartale pavėsinė su miško baldais, laužavietė ir suolai aplink ją. Visi objektai labai tvarkingi.





18 ir 19 pav. Poilsiavietės Baisogalos girininkijoje (57 ir 806 kvartaluose)



20 pav. Atokvėpio vieta Gudžiūnų girininkijos 47 kv.



21 pav. Poilsiavietė Gudžiūnų girininkijos 106 kv.

4. PROJEKTUOJAMA REKREACIJOS TERITORINĖ SISTEMA

Šiame projekte miško lankytojų bei keliautojų po miškus poilsiui kuriama stovyklaviečių, poilsiaviečių, atokvėpio vietų, apžvalgos aikštelių, turistinių takų bei informacinių ženklų sistema.

Ši sistema – tai tikslas, kurį įgyvendinus per vykmetį – miškotvarkos projekto galiojimo laikotarpį (10 metų), būtų pilniau išnaudotas miškų urėdijos rekreacinis potencialas. Tokiu būdu, lankytojams būtų sudarytos patogesnės sąlygos pažinti Vidurio Lietuvos regioną ir jo miškus, jo gamtines ir kultūrines vertybes, urėdija geriausiai atliktų savo socialinę, auklėjamąją švietėjišką paskirtį, iš to gautų didžiausią visuomeninę naudą. Miškų urėdijos rekreacinė sistema geriau prisiderintų prie Šiaulių apskrities ir visos Lietuvos rekreacinės sistemos bei linijinių rekreacinių objektų tinklų.

Šis projektas remiasi jau esančia miškų urėdijos valdomų valstybinės reikšmės miškų rekreacine sistema ir ją toliau vysto atsižvelgiant į esamų rekreacinių objektų ir rekreacinės situacijos analizę. Esamos rekreacinės sistemos tobulinimui ir išvystymui yra projektuojami nauji įrenginiai bei priemonės. Kaip jau minėta, urėdijos valstybinės reikšmės miškuose yra 35 *rekreacinių objektų. 1000 ha miško žemės tenka apie 1,6 vnt. rekreacinių objektų.* Toliau vystant rekreacinę sistemą pilnesniam rekreacinio potencialo realizavimui ir poilsiautojų poreikių geresniam tenkinimui dar **suprojektavome** iš viso **13 naujų rekreacinių objektų** (8 lentelė). Įrengus suprojektuotus naujus rekreacinius objektus, iš viso miškų urėdijos valstybinės reikšmės miškų žemėje *būtų 48 rekreaciniai objektai, 1000 ha miško žemės tektų apie 2,2 vnt.*

8 lentelė

Projektuojamų rekreacijos objektų
suvestinė

Eil. Nr.	Girininkija	Informaciniai ženklai	Poilsiavietės	Atokvėpio vietos	Takai	Viso
1	Aukštelkų	-	1	2	1	**4**
2	Liepynės	2	1	-	-	**3**
3	Radviliškio	-	-	-	-	-
4	Medelynas	-	2	-	-	**2**
5	Šeduvos	-	1	-	-	**1**
6	Legečių	-	1	1	-	**2**
7	Pašušvio	-	-	-	-	**1**
8	Baisogalos	-	-	-	-	-
9	Gudžiūnų	-	-	-	-	-
	Viso:	**2**	**7**	**3**	**1**	**13**

Žmonių poilsio organizavimas urėdijos miškuose yra ne vien tik urėdijos rūpestis. Šią

veiklą reikia ir toliau derinti su Radviliškio rajono savivaldybe, ieškoti finansavimo šaltinių, Radviliškio rajono savivaldybės tam skiriamas lėšas, ES struktūrinius fondus ir pan.

Esamos miškų urėdijos rekreacinės teritorinės sistemos tolesnis kūrimas ir tobulinimas yra ilgalaikis procesas susidedantis iš daugelio įvairių darbų. Siekiant šių darbų kuo didesnio efektyvumo, labai svarbu tolygiai vystyti ir tvarkyti visas šios sistemos dalis – esamus ir naujai įrengtus rekreacinius objektus vienodai prižiūrėti, esant reikalui rekonstruoti.

9 lentelė

Rekonstruojamų rekreacijos objektų
Suvestinė

Eil. Nr.	Girininkija	Informaciniai ženklai	Poilsiavietės	Atokvėpio vietos	Viso
1	Aukštelkų	1	1		2
2	Liepynės	1	-	-	1
3	Radviliškio	(1)		2	2(1)
4	Medelynas	(1)	-	-	(1)
5	Šeduvos	(1)	-	1	1(1)
6	Legečių	(1)	(1)	-	(2)
7	Pašušvio	(1)	-	1	1(1)
8	Baisogalos	(1)	-	-	(1)
9	Gudžiūnų	1	-	-	1
	Viso:	**3 (6)**	**1 (1)**	**4**	**8 (7)**

Pastaba: (...) - objektai ne valstybinės reikšmės miškų žemėje.

Šiuolaikinėmis sąlygomis artimiausiais metais pagrindiniu tikslu laikytinas esamos rekreacinės sistemos išsaugojimas ir jos funkcionavimo užtikrinimas bei plėtimas priemiestiniuose miškuose.

Išskirtinį dėmesį reikia skirti poilsio organizavimui intensyviausiai lankomuose miškuose prie Radviliškio miesto.

Daugiausiai naujų rekreacinių objektų projektuojama Aukštelkų (4 vnt.) ir Liepynės (3 vnt.) girininkijose. Kaip matome iš 9 lentelės rekonstruoti daugiausiai numatoma Radviliškio girininkijoje (3 objektai).

Esant galimybėms pirmiausiai reikėtų:

- rekonstruoti informacinius stendus prie urėdijos ir girininkijų administracinių pastatų,
- rekonstruoti atokvėpio vietą Radviliškio girininkijos 6 kvartale,
- įrengti poilsiavietes Medelyno 2 kvartale,
- kraštovaizdžio formavimo kirtimais formuoti palankesnę poilsiavimui

miškuose aplinką,

- Gomertos poilsiavietę perduoti savivaldybei.

Duomenys apie rekreacinius objektus pateiktus Daugyvenės kraštovaizdžio draustinio tvarkymo plane (tiek esamus, tiek ir projektuojamus) pateikiame 3 priede. Grafiškai jie taip pat pavaizduoti Radviliškio miškų urėdijos rekreacinio planavimo schemoje.

4.1 Projektuojami objektai

Miškų pritaikymas žmonių rekreaciniams poreikiams – tai pasirengimas naudoti miškus taip, kad jie galėtų priimti lankytojus be žalos miškų ekosistemoms, tenkinant visuomenės pažintinius bei poilsio gamtoje poreikius. Šių poreikių tenkinimui urėdijos miškuose buvo projektuojami 10 lentelėje išvardinti nauji rekreaciniai objektai, o 11 lentelėje pateikiami rekonstruojami esami rekreaciniai objektai. Pažymėtina, kad nemažą dalį naujų objektų numatėme rekonstruoti ne valstybinės reikšmės miškų žemėje – tai yra informacinius stendus prie girininkijų raštinių (jų rekonstrukcija numatyta visose girininkijose bei prie urėdijos administracinio pastato ir toliau tekste nebus aptarinėjami).

Aukštelkų girininkijoje numatyta rekonstruoti poilsiavietę „Klumpė“. Naujai suprojektuota 2 atokvėpio vietos, poilsiavietė ir neilgas pėsčiųjų takas.

Lankytojų labai mėgiamoje poilsiavietėje „Klumpė“ šiuo metu pavėsinė su dekoratyvine skulptūra yra kitoje kelio pusėje nei visa likusi poilsiavietė. 90 kvartalas yra Radvilonių botaninio draustinio teritorijoje, kur auga į Lietuvos RK įrašyti augalai. Šią pavėsinę reikia perkelti į kv. 93 skl. 9, kur yra išdėstyta didžioji poilsiavietės įrangos dalis. Taip pat reikia poilsiavietės įrangą atnaujinti. Įrangą daryti masyvesnę ir atsparesnę grubiam fiziniam lankytojų poveikiui.

Atokvėpio vietos projektuojamos prie vaizdingo, įspūdingų matmenų „Kertinio ąžuolo“ 23 kvartale bei 82 kvartale prie vaizdingo ąžuolo genetinio draustinio.

Poilsiavietė projektuojama taip pat 23 kvartale 1 sklype, netoli „Kertinio ąžuolo“. Poilsiavietę įrengti baigus eksploatuoti karjeriuką. Pastatyti pavėsinę su miško baldais, laužavietę su suolais aplink ją, šiukšliadėžę, informacinį stendą, tualetą, vaikų žaidimo aikštelę su laipynėmis ir pan. Karjeriuko dugną pagilinti įrengiant didesnę kūdrą. Įrengti automobilių stovėjimo aikštelę.

Takas 93 kvartale projektuojamas greta poilsiavietės „Klumpė“. Įrengti natūralaus grunto dangos taką nuo kvartalinės iki labai stambaus ąžuolo. Tako ilgis apie 230 m. Prie ąžuolo įrengti inf. stendą, ant mikropakilimo – suoliuką.

Liepynės girininkija. Projektuojama poilsiavietė 7 kvartale bei 2 informacinės nukreipiančiosios rodyklės link senos vaizdingos pušies 74 kvartale.

Poilsiavietę esančią 5 kvartale privačiame miške ir priklausančią miškų urėdijai projektuojame perkelti į valstybinės reikšmės mišką valdomą miškų urėdijos, tai yra į 7 kvartalo 5 sklypą. Šiame sklype pastatyti pavėsinę su miško baldais, šiukšliadėžę, įrengti laužavietę, 2-3 automobiliams stovėti aikštelę.

Medelynas. Medelynui priklausantį miškelį greta urėdijos administracinio pastato bei esantį prie pat Radviliškio miesto projektuojame pritaikyti žmonių poilsiui. Be kelių tvarkymo ir kraštovaizdžio formavimo kirtimų čia dar numatoma įrengti ir 2 poilsiavietes.

Didesnė poilsiavietė numatoma 27 ir 28 sklypuose. Įrengti poilsiavietę aikštės pakraščiais pamiškės nišose išdėstant 3 miško baldų komplektus bei 3 laužavietes ir vietas automobiliams pasistatyti prie jų. Prie kelio, prie supiltos kalvos įrengti 3-5 mašinoms automobilių stovėjimo aikštelę. Prie jos pastatyti 2-3 suolus, miško baldų komplektą, šiukšlių konteinerį. Kalvelė galėtų būti naudojama ir žiemą vaikų pasivažinėjimui rogutėmis.

Mažesnė poilsiavietė projektuojama 44 sklype prie tvenkinėlio. Įrengti pavėsinę su miško baldų komplektu, laužavietę, 3 suolus aplink laužavietę, vietą 2-3 automobiliams pastatyti. Išvalyti tvenkinį.

Šeduvos girininkija. Projektuojama nauja poilsiavietė 133 kvartale 1 sklype, jaunuolyne greta senų ąžuolų. Įrengti pavėsinę su miško baldais, laužavietę, šiukšliadėžę, tualetą, automobiliams stovėti vietą. Pagrindiniai naudotojai bus medžiotojai

Legečių girininkija. 26 kvartale numatoma įrengti poilsiavietę, automobilių stovėjimo aikštelę bei atokvėpio vietą. Gomertos poilsiavietę 99 kvartale esančią ne urėdijos valdomame valstybinės reikšmės miške, o miške priklausančiame savivaldybei siūlome perduoti į savivaldybės balansą. Šią poilsiavietę tikslinga rekonstruoti į stovyklavietę.

26 kvartalo 1 sklype prie tvenkinuko projektuojama poilsiavietė. Prie tvenkinukio iškirsti krūmus padarant aikštelę. Po senais beržais įrengti pavėsinę su miško baldais, laužavietę, šiukšliadėžę, prie kelio – kitoje kvartalinės pusėje (kv,23 skl. 17,18) 2-3 automobiliams pastatyti vietą. Išvalyti tvenkinuką. Kitame kvartalo kampe – 10 sklype įrengti automobilių stovėjimo aikštelę 2-3 automobiliams pastatyti, aikštelę pažvyruoti, pastatyti informacinį ženklą nukreipiantį lankytojus link paminklo pokario partizanams 18 sklype. Šiame sklype įrengti atokvėpio vietą; pastatyti po suolą prie paminklo pokario partizanams bei prie bunkerio duobės.

Pašušvio girininkija. Projektuojama nauja poilsiavietė 710 kvartalo 11 sklype bei rekonstruojama atokvėpio vieta 45 kvartalo 3 sklype.

710 kvartale 11sklype mišką perėmus valdyti miškų urėdijai, kooperuojantis su medžiotojų klubu įrengti poilsiavietę. Pastatyti didelę pavėsinę su miško baldais, įrengti laužavietę, keletą suolų prie laužavietės, tualetą, šiukšliadėžę, automobiliams stovėti aikštelę. Įvažiavimui panaudoti seną keliuką pro senus vaizdingus medžius. Ateityje tikslinga išsaugoti neužsodintą mišku gretimą

aikštę.

45 kvartale esančią patogioje vietoje ir intensyviai lankomą atokvėpio vietą numatome rekonstruoti į poilsiavietę. Įrengti laužavietę, šiukšliadėžę, didesnę pavėsinę su miško baldais, 3-4 suoliukus aplink laužavietę.

10 lentelė

Projektuojami rekreacijos objektai

Eil. Nr.	Pavadinimas	Kvartalai	sklypai	Apibūdinimas
Aukštelkų girininkija				
1	Atokvėpio vieta "Kertinis ąžuolas"	23	5	Įrengti miško baldų komplektą. Panaudoti kadaise buvusių baldų seną didelę kaladę
2	Atokvėpio vieta	82	9	Irengti atokvėpio vietą prie Ą genet. draustinio. Pastatyti miško baldų komplektą, inform. stendą. Aikštelę automobiliams statyti pažvyruoti.
3	Poilsiavietė	23	1	Baigus eksploatuoti karjeriuką įrengti poilsiavietę. Pastatyti pavėsinę su miško baldais, laužavietę su su suolais aplink ją, šiukšliadėžę, informacinį stendą, tualetą, vaikų žaidimo aikštelę su laipynėmis ir pan. Karjeriuko dugną pagilinti įrengiant didesnę kūdrą. Įrengti automobilių stovėjimo aikštelę.
4	Rekreacinis takas	93	5	Įrengti natūralaus grunto dangos taką nuo kvartalinės iki labai stambaus ąžuolo. Tako ilgis apie 230 m. Prie ąžuolo įrengti inf. stendą, ant mikropakilimo – suoliuką. Tako trasą apie 2 m pločio kasmet 3-4 kartus šienauti.
Liepynės girininkija				
1	Poilsiavietė	7	5	Pastatyti pavėsinę su miško baldais, laužavietę, šiukšliadėžę. Įrengti 2-3 automobiliams stovėti aikštelę
2	Informacinė nukreipiančioji rodyklė	74	5	Prie kvartalinių susikirtimo nukreipti link senos P
3	Informacinė nukreipiančioji rodyklė	74	5	Prie kvartalinės nukreipti link senos P
Medelynas				
1	Poilsiavietė	2	27,28	Įrengti poilsiavietę aikštės pakraščiais pamiškės nišose išdėstant 3 miško baldų komplektus bei 3 laužavietes ir vietas automobiliams pasistatyti prie jų. Prie kelio, prie supiltos kalvos įrengti 3-5 mašinoms automobilių stovėjimo aikštelę. Prie jos pastatyti 2-3 suolus, miško baldų komplektą, šiukšlių konteinerį.
2	Poilsiavietė	2	44	Įrengti pavėsinę su miško baldų komplektu, laužavietę, 3 suolus aplink laužavietę, vietą 2-3 automobiliams pastatyti. Išvalyti tvenkinį.
Šeduvos girininkija				
	Poilsiavietė	133	1	Įrengti pavėsinę su miško baldais, laužavietę, šiukšliadėžę, tualetą, automobiliams stovėti vietą. Pagrindiniai naudotojai bus medžiotojai
Legečių girininkija				

Eil. Nr.	Pavadinimas	Kvartalai	sklypai	Apibūdinimas
1	Poilsiavietė	26	1	Prie tvenkinukio iškirsti krūmus padarant aikštelę. Po senais beržais įrengti pavėsinę su miško baldais, laužavietę, šiukšliadėžę, prie kelio – kitoje kvartalinės pusėje (kv,23 skl. 17,18) 2-3 automobiliams pastatyti vietą. Išvalyti tvenkinuką.
2	Atokvėpio vieta	26	18	Pastatyti 2 suolus – prie bunkerio duobės ir prie paminklo
3	Automobilių stovėjimo aikštelė	26	10	Pastatyti inf. ženklą pažvyruoti 2-3 automobiliams pastatyti aikštelę.
Pašušvio girininkija				
1	Poilsiavietė	710	11	Kooperuojantis su medžiotojų klubu įrengti poilsiavietę. Pastatyti didelę pavėsinę su miško baldais, įrengti laužavietę, keletą suolų prie laužavietės, tualetą, šiukšliadėžę, automobiliams stovėti aikštelę. Įvažiavimui panaudoti seną keliuką pro senus vaizdingus medžius.

11 lentelė

Rekonstruojami rekreacijos objektai

(- Kursyviniu šriftu pažymėtas objektas nevalstybinės reikšmės miškų žemėje
* - objektas Tytuvėnų regioninio parko teritorijoje)

Eil. Nr.	Pavadinimas	Kvar-talai	Sklypai	Apibūdinimas
Aukštelkų girininkija				
1	Informacinis stendas	31	15	Girininkijos schema ***Rekonstruoti*** Pakeisti g-jos schemą
2	Poilsiavietė „Klumpė“	90, 93	18; 9	Dekoratyvi įranga. Pavėsinė su miško baldais, laužavietė, vaikų žaidimo įranga, tualetas, šiukšliadėžė, dek. skulptūra. Kenčia nuo vandalizmo. Dalis įrangos kv. 90 skl.18. Įrangą iš kv. 90 iškelti. Įrangą daryti atsparesnę vandališkiems veiksmams. Įrengti naują pavėsinę su miško baldais, skulptūrą panaudoti iš iškeliamos pavėsinės.
Liepynės girininkija				
1	Informacinis stendas	24	52	Girininkijos schema ***Rekonstruoti*** Pakeisti g-jos schemą
Radviliškio girininkija				
1	*Informacinis stendas*	*6*	*57*	*Girininkijos schema* ***Rekonstruoti*** *Pakeisti g-jos schemą*
2	Atokvėpio vieta	6	34	Buvo įrengti 5 miško baldų komplektai. Dabar stipriai sudėvėti. Aikštelėje vyksta įvairūs renginiai. Įranga kenčia nuo vandalizmo. ***Rekonstruoti*** į poilsiavietę
3	Atokvėpio vieta	22	13	Pavėsinė su miško baldais. ***Rekonstruoti***

Eil. Nr.	Pavadinimas	Kvar-talai	Sklypai	Apibūdinimas
				Pastatyti didesnę ir labiau tinkančią prie miško aplinkos pavėsinę su miško baldais
Medelynas				
1	*Informacinis stendas*			*Urėdijos schema prie urėdijos administracinio pastato* ***Rekonstruoti*** *Pakeisti urėdijos schemą*
Šeduvos girininkija				
1	*Informacinis stendas*	*16*	*3*	*Girininkijos schema, prie girininkijos adm. pastato sienos* ***Rekonstruoti*** *Pakeisti g-jos schemą*
2	Atokvėpio vieta	45	56	Miško baldų komplektas Išplėsti įrangos asortimentą. Miško baldus įrengti iš Ą medienos. Įrengti 2 miško baldų komplektus
Legečių girininkija				
1	*Informacinis stendas*	*46*	*17*	*Girininkijos schema, prie girininkijos adm. pastato sienos* ***Rekonstruoti*** *Pakeisti g-jos schemą*
2*	*Gomertos poilsiavietė*	*99*	*7,8,10*	*2 pavėsinės su miško baldais, tiltas į ežerą, maudykla, persirengimo kabina, tualetas, laužavietė, 2 šiukšliadėžės, vaikų žaidimui įrenginiai, keletas suolų, keli miško baldų komplektai, automobilių stovėjimo aikštelė. Didesnė pavėsinė įrengta seniūnijos. Tvarką palaiko seniūnija.* ***Rekonstruoti į stovyklavietę.*** ***Perduoti seniūnijai***
Pašušvio girininkija				
1	*Informacinis stendas*	*34*	*18*	*Girininkijos schema* ***Rekonstruoti*** *Pakeisti g-jos schemą*
2	Atokvėpio vieta	45	3	Pavėsinė su miško baldais, 3 suoliukai, inf. stendas, vieta mašinoms pastatyti ***Rekonstruoti*** į poilsiavietę. Įrengti laužavietę, šiukšliadėžę, didesnę pavėsinę su miško baldais, 3-4 suoliukus aplink laužavietę
Baisogalos girininkija				
1	*Informacinis stendas*	*27*	*17*	G*irininkijos schema* ***Rekonstruoti*** *Pakeisti g-jos schemą*
Gudžiūnų girininkija				
1	Informacinis stendas	47	2	Girininkijos schema ***Rekonstruoti*** Pakeisti g-jos schemą

4.2. Kraštovaizdžio tvarkymo darbai

Kraštovaizdžio tvarkymo darbams veikiausiai reikėtų priskirti ir neapaugusių mišku plotų (laukymių, aikščių, poilsiaviečių) naudojamų rekreaciniais tikslais saugojimą nuo apaugimo sumedėjusia augalija bei jų kasmetinį vieną ar kelis kartus per sezoną šienavimą, rekreacinių želdinių įveisimą, trako ir pomiškio retinimą medynuose, kuriuose negalimi kraštovaizdžio formavimo kirtimai pagal galiojančias miško kirtimo taisykles

Kraštovaizdžio formavimo kirtimai

Kraštovaizdžio formavimo kirtimais siekiama sukurti visų pirma patrauklius rekreaciniu požiūriu vietovaizdžius, o taip pat padidinti vandenų ir dirvų apsaugines, sanitarines higienines ir kitas naudingas miško funkcijas. Jie yra priskiriami specialiesiems kirtimams.

Kraštovaizdžio formavimo miško kirtimais medžiai ir (ar) krūmai kertami prie miškuose esančių lankomų ir (ar) saugomų gamtos ir kultūros paveldo objektų, turizmo trasų, pažintinių ir rekreacinių takų, kitų poilsiui skirtų objektų, rekreacinėse zonose, siekiant tikslingai formuoti miškingą kraštovaizdį, vizualiai išryškinti estetiniu, gamtiniu ar kultūriniu požiūriu vertingą kraštovaizdį, jo elementus, sudaryti galimybes apžvelgti vaizdingas erdves ar objektus arba siekiant formuoti miško erdvinę struktūrą ir medžių rūšių sudėtį taip, kad ji kiek galima labiau atitiktų vietovės, kurioje vykdomas šis miško kirtimas, apsaugines ir (ar) rekreacines funkcijas.

Kraštovaizdžio formavimo kirtimai vykdomi visų miškų grupių ir kategorijų miškuose, išskyrus rezervatinius miškus.

Dažniausiai vykdomi kompleksinio kraštovaizdžio formavimo kirtimai.

Daugiausiai projektavome kompleksinius kraštovaizdžio formavimo kirtimus.

Kirtimų intensyvumas gali būti labai įvairus: nuo didelio – visiško sumedėjusios augalijos iškirtimo (iki 0,1 ha ploto aikštelėse), iki nedidelio intensyvumo – nugenint apatines medžių šakas, valant pomiškį bei taką. Projektuojant kiekvienu atveju intensyvumas buvo nustatomas vietoje, įvertinant ne likvidinį, o bendrą iškertamą tūrį.

Žymiausią kraštovaizdžio formavimo kirtimų dalį sudarytų didelio skalsumo, uždaro kraštovaizdžio tipo medynų retinimas, paverčiant juos gerai apžvelgiamu ir praeinamu mišku. Sengirių dekoratyvumą padidintų saikingi rinktiniai kirtimai, įvairiaardžių ar mišrių eglynų – atsiliekančių augime eglių atranka. Šiais kirtimais reikėtų atidengti įdomesnius senojo miško medžius ir reginių perspektyvą, paįvairinti pakelės medynų monotoniją, atveriant šviesias laukymes, trako paslėptus medynus. Kraštovaizdžio formavimo kirtimai integruoja visas kitas kirtimų sistemas (ugdymo, sanitarinius ir atkuriamuosius – rekonstrukcinius). Jie turėtų vyrauti

rekreacinės paskirties miškuose Medelyne ir Radviliškio girininkijoje, o taip pat ir ūkinių bei apsauginių miškų sklypuose intensyviai naudojamuose rekreacijai.

Šiame projekte projektuojant kraštovaizdžio formavimo kirtimus numatėme jų maksimalų intensyvumą, nurodėme jų konkrečius siekiamus tikslus – tai supaprastina jų įgyvendinimą. Prieš kraštovaizdžio formavimo kirtimus sanitariniais kirtimais iškertamas tūris neįtrauktas į kraštovaizdžio formavimo kirtimų iškertamo maksimalaus tūrio apimtis. Nelikvidinių žabų tūris derlingose augavietėse skaitome, kad vidutiniškai bus iškertamas apie 10 m^3 iš 1 ha. Atlikus trako ir pomiškio kirtimo etapą vėliau kas antri metai turi būti kartojamas trako valymas siekiant neleisti trakui ir nepageidaujamam pomiškiui įsigalėti vėl. Daugeliu atvejų projektuojant kraštovaizdžio formavimo kirtimus žiniaraštyje nurodomas visas sklypo plotas, o praktiškai bus kertama tik dalyje sklypo siekiant nurodytų tikslų. Tas pat liečia ir pomiškio ar trako kirtimą – prie kelių, takų ar vietose, kur reikia atidengti norimą objektą, reikia kirsti intensyviau ar net ir plynai, o sklypo gilumoje gal būt retinti tik šiek tiek arba ir visai nekirsti.

Vykdyti šiuos kirtimus reikėtų etapais ir vykdyti nuolatos. Pradėti reikėtų nuo menkaverčio trako ir pomiškio iškirtimo, vėliau kirsti ir nepageidaujamus medžius formuojant estetiniu požiūriu priimtinas, patogias poilsiui erdves ir perspektyvas. Medyno formavimą kraštovaizdžio formavimo kirtimais pradžioje reikėtų atlikti palaipsniui, maždaug per 3 metus, o vėliau jį reikėtų tęsti kartojant kas 2 metai, pašalinant tai kas atsiranda nereikalinga: želiantis nepageidaujamas trakas ar pomiškis, atsirandantys sausuoliai, vėjavartos, vėjalaužos bei skurstantys prasto estetinio vaizdo medžiai bei kiti tapę nepageidaujami medžiai. Kai kurias esančias natūralias ar suformuotas atviras laukymes intensyviai lankomose vietose reikėtų 2 – 3 kartus per metus nušienauti. Kirstinus medžius turėtų atrinkti specialistai vegetacijos periodo metu esant medžiams su lapais, o kirsti – ne poilsio sezono metu. ***Kirtimo liekanas reikia pašalinti.***

Projektuojant kraštovaizdžio formavimo kirtimus numatomas iškirsti maksimalus tūris per vykmetį. Šis tūris gali būti ir neiškertamas jei kirtimo tikslas yra pasiekiamas kertant vien tik traką ir pomiškį bei iškertant tik dalį nurodyto maksimalaus galimo iškirsti tūrio.

Trakas bei pomiškis retinamas dažniausiai ne ištisai. Palei kelius ir takus trakas bei spygliuočių pomiškis dažniausiai kertamas mozaikiškai, formuojamos vaizdingos grupės. Jaunuose, ypač spygliuočių, medynuose genimos apatinės šakos.

Pakelių tvarkymo kirtimai tai specifinė kraštovaizdžio formavimo kirtimų rūšis. Šiais kirtimais siekiama pakelėms suteikti kuo estetiškesnį vaizdą, sumažinti kraštovaizdžio monotoniškumą ir pagerinti apžvelgiamumą nes prie kelių ir takų dažniausiai vyrauja uždari giliau nepražvelgiami kraštovaizdžiai. Čia dažnai vyrauja suvešėjęs trakas ir gausus II–as ardas. Kirtimais gali būti apimama iki 40 – 50% pakelių siekiant suformuoti besikeičiančią uždarų ir atvirų vietų mozaiką. Kirtimo metu iškertamas ir pašalinamas trakas bei menkavertis nepageidaujamas

pomiškis. Kertama menkaverčių rūšių bei nustelbti medžiai, atidengiami vaizdingesni medžiai. Kertamos ir paliekamos nekirstos trako grupės bei medžiai nustatomi prieš kirtimą. Pakelių tvarkymo kirtimų apimamų juostų plotis gali svyruoti nuo 5 iki 50 m. Juostos turėtų vingiuoti ir būti nevienodo pločio. Šie kirtimai derlingesnėse augavietėse turėtų būti kartojami kas 2 – 3 metai. Į pakelių tvarkymą turėtų įeiti ir pakelių kasmetinis šienavimas. Griovių trasų valymas čia neaptariamas. Kraštovaizdžio formavimo kirtimus projektavome ir tuose sklypuose, kur jie jau buvo pradėti vykdyti praeitame vykmetyje, o šiame – reikia tęsti pradėtą darbą.

Kaip matome iš 12 ir 13 lentelių kraštovaizdžio formavimo kirtimais numatoma apimti **83 ha** miškų plotą, vykmečio bėgyje numatoma iškirsti šiais specialiaisiais kirtimais iki **3,3 tūkst. m³** medienos.

Daugiausiai šių kirtimų suprojektuota Medelyno 2 kvartale (38 ha), Radviliškio (24 ha) ir Baisogalos (16,2 ha) girininkijose.

12 lentelė

Kraštovaizdžio tvarkymo priemonių suvestinė

Eil. Nr.	Girininkija	Kraštovaizdžio tvarkymo darbų plotas, ha			KF kirtimais galimas iškirsti maksimalus tūris, m³
		visas	KFK	šienavimas	
1	Aukštelkų	1,9	1,9	0	47
2	Liepynės	0,8	0,8	0	25
3	Radviliškio	24,8	24,4	0,4	764
4	Medelynas	40,1	37,9	2,2	1.861
5	Šeduvos	0,6	0,6	0	9
6	Legečių	0,5	0,5	0	14
7	Pašušvio	0,7	0,7	0	5
8	Baisogalos	16,7	16,2	0,5	584
9	Gudžiūnų	0,3	0,3	0	5
	Viso:	**86,4**	**83,3**	**3,1**	**3.314**

Į kraštovaizdžio tvarkymo darbų sąrašą įtraukėme taip pat ir naudojamus rekreaciniams tikslams sklypus, kuriuose reikalingas kasmetinis tik šienavimas siekiant juos apsaugoti nuo apaugimo medžiais ir krūmais bei išlaikyti tinkamus rekreacinėms reikmėms. Suprojektuota **3,1 ha** kitų kraštovaizdžio tvarkymo darbų – **atvirų vietų šienavimo.**

Kultūros paveldo objektų, vietovių teritorijose, jų apsaugos zonose veikla vykdoma vadovaujantis Nekilnojamo kultūros paveldo apsaugos įstatymu bei kitais kultūros paveldo apsaugą reglamentuojančiais teisės aktais. Vykdant kraštovaizdžio formavimo priemones bei kitus ūkinius darbus, juos derinti su Kultūros paveldo departamento prie Kultūros ministerijos

Šiaulių teritoriniu padaliniu.

Aukštelkų girininkijoje 43 kvartale projektuojami darbai bus galima vykdyti mišką perėmus valdyti miškų urėdijai. 93 kvartale šiais kirtimais numatytas atverti apžvelgimui senas įspūdingų matmenų ąžuolas bei priėjimo tako aplinkos tvarkymas.

Liepynės girininkijoje 30 kvartale numatyta atveri vaizdą į gervių susitelkimo vietas žvelgiant iš apžvalgos bokšto. 74 kvartale siekiama sudaryti sąlygas apžvelgti seną vaizdingą pušį.

Radviliškio girininkijoje 6 kvartale rekreacinės paskirties Antaniškių miško parke prie magistralinio kelio A9, aplink masinių renginių vietą bei poilsiavietę siekiant sudaryti geresnes sąlygas radviliškiečių poilsiui šiame miške.



22 pav. KFK siekiama atverti apžvelgimui iš bokšto paukščių susitelkimo vietas Sulinkių durpyne (Liepynės girininkijos 30 kv.)

Medelynas. Medelynui priklausančiame 2 kvartale projektavome kraštovaizdžio tvarkymo priemones apimančias beveik visą kvartalą (išskyrus sėklinę plantaciją ir pelkinius medynus). Beveik visą šį mišką reikėtų pritaikyti žmonių lankymuisi retinant traką, šalinant nepageidaujamą pomiškį, šalinant užšlamštinimą bei formuojant estetiškai patrauklius tinkamus poilsiavimui medynus. Aikšteles reikėtų kelis kartus per sezoną nušienauti, o vešlesnę žolę pašalinti.

Šeduvos girininkijoje 133 kvartale numatoma suformuoti poilsiavimui tinkamą projektuojamos poilsiavietės aplinką.

Legečių girininkijos 26 kvartale suformuoti estetišką medyną aplink buvusio pokario partizanų bunkerio vietą.

Pašušvio girininkijos 710 kvartale numatoma formuoti projektuojamos poilsiavietės aplinką. Darbai bus galimi tik mišką perėmus valdyti miškų urėdijai.

Baisogalos girininkijoje projektuojame kraštovaizdžio formavimo kirtimais tvarkyti archeologinių kultūros paveldo objektų teritorijas bei kai kuriuos miško sklypus prie rekreacinių objektų. Tai 106 kvartale Piepalių kapinyno teritorijos apaugusios mišku tvarkymas bei 806 kvartale Diauderių piliakalnio bei gretimų sklypų tvarkymas pritaikant lankymui. 807 kvartale – prie poilsiavietės greta maudyklos.

Gudžiūnų girininkijoje toliau numatoma tęsti KFK sklype greta girininkijos sodybos prie esamos poilsiavietės.

13 lentelė

Kraštovaizdžio tvarkymo darbai

Kraštovaizdžio tvarkymo darbai											
Kv	Skl.	Sklypo plotas, ha	KFK plotas sklype, ha	Medyno rūšinė sudėtis	Amžius	Skal-sumas	Auga-vietė	Kirtimų pobūdis	Iškertamas maks. tūrio %	Iškertamas maksimalus tūris, m³		Tūris 1 ha, m³
										iš 1 ha	sklype	
Aukštelkų girininkija												
43	2	0,9	0,9	5Bt 4Bl 1B Trakas: Kr, tankus Medyno rūšinė sudėtis grupinė	20 20 20	0,9	Lcs	Formuoti ažūrišką estetiškai patrauklų grupinio išsidėstymo medyną. Kirsti krūmus, šalinti užšlamštinimą. Kirsti blindes - paliekant pavienes retesnėse vietose. Retinti Bt, kertant atsilikusius augime. Sudaryti palankiausias sąlygas augti beržams tiek pavieniui, tiek ir grupėmis.	35	49	44	140
43	3	0,4	0,4	10M Ncp Skalsumas nevienodas. Int.0,15ha laukymė	60	0,4		Formuoti vaizdingą M medyną. Nukirsti 3 smulkius M trukdančius augti vaizdingam daugiakamieniam maumedžiui. Sklypo pagyvinimui įveisti kelias rododendrų grupes. Kasmet šienauti	3	4	2	150
93	5	2,2	0,6	7Ą 3E J Pavieniai medžiai 10Ą Atželia 10B(4) 1,5m, 2000/ha Trakas:	4 4 4	0,8	Nfs	Pagal griovį iki 20 m juostoje formuoti ažūrišką medyną. Aplink stambųjį ąžuolą 20 m spinduliu šalinti sumedėjusią augaliją. Tako trasą 2-3 m pločio kasmet 3-4	20	2	1	10

Kraštovaizdžio tvarkymo darbai												
Kv	Skl.	Sklypo plotas, ha	KFK plotas sklype, ha	Medyno rūšinė sudėtis	Amžius	Skal-sumas	Auga-vietė	Kirtimų pobūdis	Iškertamas maks. tūrio %	Iškertamas maksimalus tūris, m³		Tūris 1 ha, m³
										iš 1 ha	sklype	
				Lz, vidutinio tankumo. Medyno rūšinė sudėtis grupinė, skalsumas nevienodas	120			kartus šienauti				
		Viso:	**1,9**								**47**	
		KFK:	**1,9**								**47**	
		Šienavimas:	-									
Liepynės girininkija												
30	31	1,2	0,1	9B 1B Trakas: Št, retas. Medyno rūšinė sudėtis grupinė, skalsumas nevienodas, amžius nevienodas. Sulinkių atkuriamasis sklypas	35 55	0,8	Pcn	Siekiant atverti vaizdą į sklypą Nr 9 (į gervių susitelkimo vietą) kirsti papelkio medyną plynai ir formuoti „langą“	100	140	14	140
30	32	1,1	0,1	8B 2B Trakas: Št, retas. Medyno rūšinė sudėtis grupinė, skalsumas nevienodas, amžius nevienodas	50 30	0,6	Pcn	Siekiant plačiau apžvelgti sklypą nr. 30 kirsti papelkio medžius.	100	13	1	130
74	5	2,4	0,2	7B 2Bt 1E P 6E 3B 1Bt Trakas: Lz, Št, Kr, vidutinio tankumo. Skalsumas nevienodas, augavietė	65 45 65 85 30 25 25	0,4 0,6	Lds	Iki 20 m atstumu aplink pušį retinti traką bei lapuočius medžius siekiant atverti vaizdą į vaizdingą seną pušį žvelgiant nuo kvartalinės. Taip pat kirsti jai augti trukdančius medžius.	15	49	10	325

Kraštovaizdžio tvarkymo darbai												
Kv	Skl.	Sklypo plotas, ha	KFK plotas sklype, ha	Medyno rūšinė sudėtis	Amžius	Skal-sumas	Auga-vietė	Kirtimų pobūdis	Iškertamas maks. tūrio %	Iškertamas maksimalus tūris, m³		Tūris 1 ha, m³
										iš 1 ha	sklype	
				įvairuoja, amžius nevienodas								
		Viso:	**0,8**								**25**	
		KFK:	**0,8**								**25**	
		Šienavimas:	-									
Radviliškio girininkija												
6	5	0,4	0,4	7B 2P 1D Pomiškis: 10E (20), 2m, 500/ha. Trakas: Št, Šm, vidutinio tankumo.	50 80 50	0,7	Lbl	Formuoti ažūrišką peržvelgiamą nuo kelio medyną. Kirsti nustelbtus P ir B, retinti D. Retinti pomiškį ir traką	10	22	9	220
6	6	3,6	3,6	5B 2J 2E 1P Bt D Pomiškis: 10E (20), 2m, 500/ha. Trakas: Šm, Št, tankus. Augavietė įvairuoja	60 60 75 60 50 50	0,7	Lcl	Formuoti estetiškai patrauklų netolygiai peržvelgiamą nuo kelio medyną. Kirsti nustelbtus bei menkos estetinės vertės medžius. Retinti traką ir pomiškį, iš jų formuoti vaizdingas grupes.	7	16	58	230
6	22	0,3	0,3	9P 1B E Trakas: Lz, Št, retas.	60 60 70	0,7	Ncl	Formuoti estetiškai patrauklų, ažūrišką, peržvelgiamą nuo kelio medyną. Retinti traką.	7	22	7	310
6	23	1,6	1,6	4E 2P 2B 2Bt K	75 60 75 45 75	0,6	Lcp	Formuoti estetiškai patrauklų, ažūrišką, peržvelgiamą nuo kelio bei takų medyną. Retinti traką.	5	13	22	270

Kraštovaizdžio tvarkymo darbai												
Kv	Skl.	Sklypo plotas, ha	KFK plotas sklype, ha	Medyno rūšinė sudėtis	Amžius	Skal-sumas	Auga-vietė	Kirtimų pobūdis	Iškertamas maks. tūrio %	Iškertamas maksimalus tūris, m³		Tūris 1 ha, m³
										iš 1 ha	sklype	
				Trakas: Št, Lz, Šm, vidutinio tankumo								
6	24	0,4	0,4	7B 2J 1E P 10E Pomiškis: 10E (20), 1,5m, 500/ha. Trakas: Št, Šm, vidutinio tankumo	70 60 70 70 60	0,8 0,2	Ucp	Formuoti peržvelgiamą nuo tako medyną atveriant vaizdą į kūdrą. Netolygiai retinti traką, pomiškį ir E II-ą ardą. Kirsti nustelbtus medžius	10	30	12	300
6	26	0,4	0,4	9B 1P E J 10E Trakas: Št, Lz, Šm, vidutinio tankumo.	70 70 70 50 60	0,8 0,3	Ucp	Formuoti netolygiai peržvelgiamą nuo tako medyną. Netolygiai retinti traką, pomiškį ir E II-ą ardą. Kirsti nustelbtus medžius	10	32	13	320
6	28	1,0	1,0	8B 2E P 10E J Trakas: Št, Šm, Lz, vidutinio tankumo	65 75 65 60 40	0,8 0,2	Lcs	Formuoti estetiškai patrauklų netolygiai peržvelgiamą nuo tako medyną. Netolygiai retinti traką, pomiškį ir E II-ą ardą. Kirsti nustelbtus medžius	10	34	34	340
6	30	1,5	1,5	8P 1E 1B Bt Pomiškis: 9K1E (10), 3m, 1000/ha. Trakas: Lz, Št, vidutinio tankumo.	55 70 60 50	0,8	Ncp	Formuoti ažūrišką estetiškai patrauklų medyną peržvelgiamą nuo takų ir kelio netolygiai retinti traką ir pomiškį. Iš K pomiškio palaipsniui formuoti II-ą ardą. Kirsti Bt.	10	30	45	300
6	31	5,0	5,0	7E 3B J D	80 80 60 80	0,9	Lcp	Formuoti ažūrišką, estetiškai patrauklų medyną peržvelgiamą nuo takų ir kelių. Netolygiai retinti traką ir pomiškį, iš jų formuojant	10	39	195	390

Kraštovaizdžio tvarkymo darbai												
Kv	Skl.	Sklypo plotas, ha	KFK plotas sklype, ha	Medyno rūšinė sudėtis	Amžius	Skal-sumas	Auga-vietė	Kirtimų pobūdis	Iškertamas maks. tūrio %	Iškertamas maksimalus tūris, m³		Tūris 1 ha, m³
										iš 1 ha	sklype	
				P Pomiškis: 10E (10), 1m, 500/ha. Trakas: Št, Šm, vidutinio tankumo. Pomiškis išsidėstęs grupėmis	60			vaizdingas grupes. Retinti egles. Kirsti nustelbtus, pažeistus bei pavojingus medžius.				
6	32	1,6	1,6	9B 1P E Pomiškis: 10E (20), 3m, 2500/ha. Trakas: Št, Šm, vidutinio tankumo.	65 60 60	0,9	Lcl	Formuoti ažūrišką, estetiškai patrauklų medyną peržvelgiamą nuo takų, kelio bei iš 34 sklypo. Netolygiai retinti traką ir pomiškį, iš jų formuojant vaizdingas grupes. Retinti egles. Kirsti nustelbtus, pažeistus bei pavojingus medžius.	15	49	79	330
6	33	1,7	1,7	8E 2B P J D Pomiškis: 10E (10), 1m, 500/ha. Trakas: Šm, Št, Lz, vidutinio tankumo. Pomiškis išsidėstęs grupėmis, augavietė įvairuoja, medyno rūšinė sudėtis grupinė	80 80 80 70 80	0,8	Lcs	Formuoti ažūrišką, estetiškai patrauklų medyną peržvelgiamą nuo tako bei iš 34 sklypo. Netolygiai retinti traką ir pomiškį, iš jų formuojant vaizdingas grupes. Kirsti nustelbtus, pažeistus bei pavojingus medžius. Neišretinti pomiškio ir medyno prie elektros perdavimo linijos trasos	10	40	68	400
6	34	0,4	0,4	Miško poilsiavietė Atokvėpio vieta. Miško baldų komplektas (stalas, suolai) 6 vnt. Šiukšliadėžė.			Ncl	Kasmet 2-3 kartus per sezoną nušienauti	0	0	0	0
6	38	0,2	0,2	10E P Trakas: Šm, retas.	75 75	0,8	Ncl	Formuoti ažūrišką, estetiškai patrauklų medyną. Kirsti nustelbtus medžius. Šalinti traką	7	30	6	430
6	39	1,0	0,2	6B 2J 2E D 10E	75 75 75 75 60	0,8	Ucp	Formuoti estetiškai patrauklų grupinio išsidėstymo, netolygiai peržvelgiamą nuo kelio medyną	10	31	6	315

Kraštovaizdžio tvarkymo darbai											
Kv	Skl.	Sklypo plotas, ha	KFK plotas sklype, ha	Medyno rūšinė sudėtis	Amžius	Skal-sumas	Auga-vietė	Kirtimų pobūdis	Iškertamas maks. tūrio %	Iškertamas maksimalus tūris, m³		Tūris 1 ha, m³
										iš 1 ha	sklype	
				Trakas: Št, Lz, retas. Medyno rūšinė sudėtis grupinė.		0,1						
6	40	1,5	1,5	6E 2P 2B	70 70 70	0,8	Lcl	Formuoti estetiškai patrauklų medyną. Kirsti nustelbtus medžius, retinti egles, labiau atidengiant apžvelgimui P ir B. retinti traką.	10	40	60	400
6	41	0,7	0,7	10P Šaknų ligos: pažeista P 50% plote, stipriai.	50	0,8	Nbl	Formuoti estetiškai patrauklų, peržvelgiamą medyną. Retinti traką. Kirsti nustelbtas, pažeistas P. Želiančius lapuočius medžius saugoti.	7	20	14	280
6	42	1,5	1,5	10B D E 10E	70 70 70 35	0,8 0,1	Lcp	Formuoti estetiškai patrauklų, peržvelgiamą nuo plento ir kelių medyną. Netolygiai retinti E II-ą ardą iš jo formuojant grupes. Retinti traką	10	34	52	345
6	43	0,7	0,7	7B 2E 1P J 10E Trakas: Št, Šm, Lz, vidutinio tankumo.	65 75 60 60 55	0,7 0,2	Lcp	Formuoti estetiškai patrauklų, peržvelgiamą nuo kelio ir masinių renginių vietos medyną. Retinti traką. Retinti E II-ą ardą. Kirsti nustelbtus ir kitus estetiškai menkaverčius medžius	15	46	33	310
6	44	2,6	1,1	7E 3B P Bt J D Pomiškis: 10E (20), 2m, 800/ha. Trakas: Šm, Lz, Št, vidutinio tankumo. Pomiškis išsidėstęs grupėmis, medyno	75 65 75 30 75 65	0,6	Lcp	Formuoti grupinio išsidėstymo estetiškai patrauklų medyną. Netolygiai retinti traką ir pomiškį, iš jų formuojant vaizdingas grupes. Kirsti nustelbtus ir estetiškai menkaverčius medžius	7	21	23	300

Kraštovaizdžio tvarkymo darbai												
Kv	Skl.	Sklypo plotas, ha	KFK plotas sklype, ha	Medyno rūšinė sudėtis	Amžius	Skal-sumas	Auga-vietė	Kirtimų pobūdis	Iškertamas maks. tūrio %	Iškertamas maksimalus tūris, m³		Tūris 1 ha, m³
										iš 1 ha	sklype	
				rūšinė sudėtis grupinė								
6	46	1,4	1,4	8E 2B J Bt Trakas: Šm, Št, Lz, vidutinio tankumo. Augavietė įvairuoja.	85 70 60 50	0,6	Lcp	Formuoti estetiškai patrauklų pamiškės bei pakelės medyną. Retinti traką	7	20	28	290
		Viso:	**24,8**								**764**	
		KFK:	**24,4**								**764**	
		Šienavimas:	**0,4**									
Medelynas												
2	22	1,8	1,8	5L 5K E U D B Trakas: Lz, Sm, Iv, retas.	50 50 50 50 50 50	1,0	Ncp	Formuoti estetiškai patrauklų ažūrišką grupinio išsidėstymo klevų su L medyną. Kirsti estetiškai menkaverčius, nustelbtus medžius bei E, U,D.retinti traką	20	96	173	480
2	24	2,6	2,6	6E 1Ą 2B 1D Trakas: Lz, Iv, vidutinio tankumo. Medyno rūšinė sudėtis grupinė, skalsumas nevienodas	75 75 75 75	0,7	Lcp	Formuoti estetiškai patrauklų, ažūrišką, grupinio išsidėstymo medyną. Kirsti medžius trukdančius augti Ą. Atidengti apžvelgimui vaizdingesnius B. Netolygiai retinti traką.	15	46	121	310
2	25	0,5	0,5	10E Bt	30 30	1,2	Ncp	Formuoti estetiškai patrauklų medyną. Kirsti nustelbtus bei atsilikusius augime medžius, šalinti	20	64	32	320

Kraštovaizdžio tvarkymo darbai												
Kv	Skl.	Sklypo plotas, ha	KFK plotas sklype, ha	Medyno rūšinė sudėtis	Amžius	Skal-sumas	Auga-vietė	Kirtimų pobūdis	Iškertamas maks. tūrio %	Iškertamas maksimalus tūris, m³		Tūris 1 ha, m³
										iš 1 ha	sklype	
								Bt. Genėti apatines E šakas.				
2	26	1,4	1,4	5E 1Ą 1K 1B 2D Trakas: Lz, Iv, Sm, vidutinio tankumo. Medyno rūšinė sudėtis grupinė, skalsumas nevienodas	55 55 55 55 55	0,8	Ldp	Formuoti estetiškai patrauklų grupinės sudėties medyną. Netolygiai retinti traką. Stambius Lz krūmus išsaugoti. Kirstinustelbtus, atsilikusius augime medžius. Retinti E. kirsti medžius trukdančius augti ąžuolams. Klevai saugotini.	15	54	76	360
2	27	10,8	10,8	10E Ą B D J Bt K M P U Trakas: Lz, Iv, Sm, retas.	55 55 55 55 55 50 55 55 55 55	0,9	Lcp	Formuoti estetiškai patrauklų, netolygiai peržvelgiamą nuo keliukų bei iš aikštės gilyn į mišką poilsiavietės aplinkos medyną. Kirsti nustelbtas atslikusias augime E. Retinti traką. Atidengti apžvelgimui nuo keliukų Ą,B,K,M,P.	15	60	648	400
2	28	1,3	1,3	Paminklinė aikštė			Lcp	Kasmet 2-3 kartus šienauti	0	0	0	0
2	29	1,2	1,2	10E Ą D Trakas: Lz, Šm, vidutinio tankumo.	50 50 50	0,8	Lcp	Formuoti estetiškai patrauklų peržvelgiamą nuo keliukų medyną. Netolygiai retinti traką – prie keliukų intensyviau. Atidengti apžvelgimui pavienius Ą.Š sklypo dalyje pagriovį neretinti, kad neatidengti netvarkingų sodybų vaizdo	10	34	41	340
2	30	3,0	3,0	7U	55	0,7	Lcp	Formuoti estetiškai patrauklų	15	27	81	180

Kraštovaizdžio tvarkymo darbai											
Kv	Skl.	Sklypo plotas, ha	KFK plotas sklype, ha	Medyno rūšinė sudėtis	Amžius	Skal-sumas	Auga-vietė	Kirtimų pobūdis	Iškertamas maks. tūrio %	Iškertamas maksimalus tūris, m³		Tūris 1 ha, m³
										iš 1 ha	sklype	
				1B 1L 1E Ą Trakas: Lz, Iv, Šm, vidutinio tankumo. Šaknų ligos: pažeista U 100% plote, stipriai	55 55 55 55			peržvelgiamą nuo keliukų medyną. Š sklypo dalyje pagriovį neretinti, kad neatidengti netvarkingų sodybų vaizdo. Ą, L bei vaizdingesnius B atidengti. Kirsti nustelbtus bei stipriai pažeistus U. Retinti traką – iš trako formuoti vaizdingas grupes				
2	31	0,9	0,9	4E 1E 3J 1B 1Ą D Trakas: Iv, Lz, vidutinio tankumo. Medyno rūšinė sudėtis grupinė, amžius nevienodas, augavietė įvairuoja	70 40 60 60 70 60	0,7	Ldp	Formuoti ažūrišką peržvelgiamą nuo plento gilyn į mišką medyną. Retinti traką, formuoti jo grupes. Kirsti medžius trukdančius augti Ą. Atidengti juos apžvelgimui nuo plento arba nuo keliukų	10	27	24	270
2	32	1,1	1,1	4J 2E 2K 1B 1D Ą M E Bt Trakas: Iv, Lz, Pt, vidutinio tankumo. Medyno rūšinė sudėtis grupinė	75 80 75 75 75 75 75 30 30	0,8	Ldp	Formuoti ažūrišką, estetiškai patrauklų peržvelgiamą gilyn į mišką medyną, žvelgiant nuo plento bei iš urėdijos adm . pastato. Kirsti Bt bei medžius trukdančius augti Ą,M, K. Kirsti nustelbtus, atsilikusius augime medžius. Retinti traką.	12	42	46	350
2	35	0,2	0,2	Miško poilsiavietė			Ncp	Šienauti 2-3 kartus per sezoną	0	0	0	0
2	36	1,1	1,1	10E K B	55 30 55	0,7	Ncp	Formuoti peržvelgiamą žvelgianto nuo keliukų medyną. Kirsti nustelbtas, atsilikusias augime E.	10	27	30	270

Kraštovaizdžio tvarkymo darbai												
Kv	Skl.	Sklypo plotas, ha	KFK plotas sklype, ha	Medyno rūšinė sudėtis	Amžius	Skal-sumas	Auga-vietė	Kirtimų pobūdis	Iškertamas maks. tūrio %	Iškertamas maksimalus tūris, m³		Tūris 1 ha, m³
										iš 1 ha	sklype	
				Trakas: Lz, Šv, Sm, retas.				Atidengti stambesnius K bei vaizdingesnius B. retinti traką				
2	37	0,5	0,1	8B 2E J Ą Bt 10E Trakas: Št, Lz, vidutinio tankumo	75 80 65 65 50 60	0,7 0,2	Pcn	Formuoti ažūrišką, peržvelgiamą nuo keliuko medyną. Retinti traką ir E II-ą ardą.	10	28	28	285
2	38	0,7	0,7	7E 1B 1Bt 1J P Trakas: Št, Šm, retas	50 30 30 30 50	0,5	Pcn	Formuoti ažūrišką medyną. Retinti traką. Kirsti nustelbtus medžius	5	8	6	170
2	39	0,4	0,4	9Bt 1K B Trakas: Št, Iv, Ož, vidutinio tankumo.	30 40 50	0,5	Lcl	Formuoti ažūrišką estetiškai patrauklų medyną. Kirsti Bt trukdančius klevams. Retinti traką	10	9	4	90
2	44	0,8	0,8	5B 2D 2Bt 1J P E Trakas: Lz, Iv, Kr, vidutinio tankumo. Int.0,1 ha kūdra.	65 65 60 65 50 50	0,6	Ucl	Formuoti ažūrišką estetiškai patrauklų medyną. Šalinti traką, atidengti apžvelgimui kūdrą. Kūdrą reikia išvalyti. Kirsti nustelbtus, atsilikusius augime medžius. Retinti Bt. Stambius Lz krūmus išsaugoti	15	22	18	150
2	45	0,2	0,2	Miško poilsiavietė			Nc	2-3 kartus per sezoną nušienauti	0	0	0	0
2	46	1,2	1,2	10K Ą Trakas: Lz, Iv, Šm, vidutinio tankumo.	60 60	0,6	Ncl	Formuoti vaizdingą estetiškai patrauklų medyną. Retinti traką. Kirsti nustelbtus	7	13	15	180

Kraštovaizdžio tvarkymo darbai												
Kv	Skl.	Sklypo plotas, ha	KFK plotas sklype, ha	Medyno rūšinė sudėtis	Amžius	Skal-sumas	Auga-vietė	Kirtimų pobūdis	Iškertamas maks. tūrio %	Iškertamas maksimalus tūris, m³		Tūris 1 ha, m³
										iš 1 ha	sklype	
								medžius				
2	47	3,1	3,1	10E Ą B D K Bt Pomiškis: 10E (10), 1m, 500/ha. Trakas: Lz, Šv, Iv, retas. Skalsumas nevienodas	50 50 50 50 50 45	0,7	Lcp	Formuoti ažūrišką estetiškai patrauklų medyną peržvelgiamą gilyn į mišką žvelgiant nuo keliuko. Retinti traką ir pomiškį iš jų formuojant vaizdingas grupes. Kirsti Bt bei nustelbtus medžius. Ą ir K atidengti	10	26	81	260
2	48	1,2	1,2	10E Ą M B Trakas: Lz, vidutinio tankumo.	50 50 50 50	0,8	Ncp	Formuoti ažūrišką estetiškai patrauklų medyną peržvelgiamą gilyn į mišką žvelgiant nuo keliukų. Retinti traką Kirsti nustelbtus medžius. Ą, M ir B atidengti. Retinti traką	10	34	41	340
2	49	0,6	0,6	5D 2P 2B 1K Pomiškis: 10E (20), 2m, 500/ha. Trakas: Lz, retas	60 65 60 60	0,8	Lcp	Formuoti ažūrišką estetiškai patrauklų medyną. Kirsti nustelbtus medžius bei brandžias kempinėtas D. Atidengti K. šalinti traką. Retinti pomiškį, iš jo formuoti vaizdingas grupes.	20	64	38	340
2	50	1,0	1,0	9E 1M Ą P Trakas: Lz, retas. Skalsumas nevienodas.	50 50 50 50	0,9	Ncp	Formuoti ažūrišką estetiškai patrauklų medyną. Kirsti E trukdančias augti M,A,P. Retinti traką – intensyviausiai prie keliukų	10	37	37	370
2	51	0,5	0,5	Miško laukymė			Ncp	1-2 kartus per sezoną nušienauti	0	0	0	0
2	52	3,9	3,9	10P Trakas: Lz, Šm, Sm, tankus.	50	1,1	Ncl	Formuoti ažūrišką estetiškai patrauklų medyną. Kirsti nustelbtas, atsilikusias augime P. Retinti traką	20	78	304	390

Kraštovaizdžio tvarkymo darbai												
Kv	Skl.	Sklypo plotas, ha	KFK plotas sklype, ha	Medyno rūšinė sudėtis	Amžius	Skal-sumas	Auga-vietė	Kirtimų pobūdis	Iškertamas maks. tūrio %	Iškertamas maksimalus tūris, m³		Tūris 1 ha, m³
										iš 1 ha	sklype	
2	53	0,2	0,2	10Bt B Pomiškis: 10E (10), 1,5m, 500/ha.	50 50	0,5	Lcl	Formuoti estetiškai patrauklų pakelės medyną peržvelgiamą iš gatvės pusės. Kirsti perbrendusius, nustelbtus, estetiškai menkaverčius Bt. Iš E pomiškio formuoti vaizdingas grupes	50	85	17	170
2	54	0,3	0,3	10P B Trakas: Kr, Šl, vidutinio tankumo.	50 50	0,3	Lcl	Formuoti estetiškai patrauklų pakelės medyną peržvelgiamą iš gatvės pusės. Retinti traką	0	0	0	80
		Viso:	**40,1**								**1861**	
		KFK:	**37,9**								**1861**	
		Šienavimas:	**2,2**									
Šeduvos girininkija												
7	6	0,2	0,2	Miško poilsiavietė			Lds	Kasmet sezono metu 2-3 kartus nušienauti	0	0	0	0
133	1	1,4	0,4	4E 2E 1Ą 3B Pavieniai medžiai 10Ą Medyno rūšinė sudėtis grupinė, skalsumas nevienodas, amžius nevienodas, augavietė įvairuoja	15 35 10 10 65	0,7	Lcl	Formuoti estetiškai patrauklią poilsiavietės aplinką. Retinti traką. Netolygiai retinti jaunuolyną daugiausiai kertant eglaites. Atidengti apžvelgimui senus ąžuolus.	40	22	9	55
		Viso:	**0,6**								**9**	
		KFK:	**0,6**								**9**	
		Šienavimas:	-									

Kraštovaizdžio tvarkymo darbai												
Kv	Skl.	Sklypo plotas, ha	KFK plotas sklype, ha	Medyno rūšinė sudėtis	Amžius	Skal-sumas	Auga-vietė	Kirtimų pobūdis	Iškertamas maks. tūrio %	Iškertamas maksimalus tūris, m³		Tūris 1 ha, m³
										iš 1 ha	sklype	
Legečių girininkija												
26	18	0,5	0,5	5L 3L 1U 1Bt K D Šaknų ligos: pažeista U 100% plote, stipriai. Paminklas partizanams. Int.0,1 ha miško aikštė.	75 55 75 40 70 80	0,7	Lfs	Formuoti peržvelgiamą medyną aplink buvusį pokario partizanų bunkerį. Kirsti nustelbtus, atsilikusius augime , pažeistus medžius. Šalinti traką bei nepageidautiną pomiškį	10	29	14	290
		Viso:	**0,5**								**14**	
		KFK:	**0,5**								**14**	
		Šienavimas:	-									
Pašušvio girininkija												
710	11	3,2	0,7	3U 1U 2K 1Ą 1L 1D 1B L Trakas: Lz, Kr, vidutinio tankumo. Šaknų ligos: pažeista U 100% plote, stipriai	75 40 75 110 75 50 75 40	0,5	Nfs	Formuoti vaizdingą, estetiškai patrauklią poilsiavietės aplinką. Atidengti apžvelgimui senus uosius ir kitus senus vaizdingus medžius. Netolygiai retinti traką. Retesnes vietas kasmet 2-3 kartus šienauti. Kirsti pažeistus, estetiškai menkaverčius medius.	5	7	5	140
		Viso:	**0,7**								**5**	
		KFK:	**0,7**								**5**	

Kraštovaizdžio tvarkymo darbai											
Kv	Skl.	Sklypo plotas, ha	KFK plotas sklype, ha	Medyno rūšinė sudėtis	Amžius	Skal-sumas	Auga-vietė	Kirtimų pobūdis	Iškertamas maks. tūrio %	Iškertamas maksimalus tūris, m³		Tūris 1 ha, m³
										iš 1 ha	sklype	
		Šienavimas:	-									
Baisogalos girininkija												
106	7	0,8	0,8	10P P B Pušis senolė apie 250 metų, H-28, D-100	50 250 50	0,8	Ncl	Formuoti ažūrišką medyną. Kirsti nustelbtus medžius ir medžius trukdančius senajai pušiai augti atidengti ją apžvelgimui.	7	24	19	340
106	8	2,0	2,0	9P 1E Trakas: Lz, Už, tankus. Medyno rūšinė sudėtis grupinė, skalsumas nevienodas, amžius nevienodas	70 70	0,8	Ncp	Formuoti ažūrišką medyną. Kirsti nustelbtus medžius. Retinti traką	7	28	56	400
106	9	0,5	0,5	8P 2P Trakas: Lz, Šm, tankus.	90 60	0,7	Ncl	Formuoti ažūrišką medyną. Kirsti nustelbtus medžius. Retinti traką	5	16	8	330
106	10	1,3	1,3	10P P Trakas: Lz, Šm, tankus	50 70	1,1	Ncl	Formuoti ažūrišką medyną. Kirsti nustelbtus medžius. Retinti traką	15	73	96	490
106	11	0,3	0,3	Miško poilsiavietė Apleista. Pavieniai medžiai 10P	 70		Ncl	 Kasmet 1-2 kartus nušienauti	0	0	0	20
106	12	2,7	2,7	8P 1P 1E Pomiškis: 10Ą (15), 4m, 1000/ha. Trakas: Lz, tankus. Skalsumas nevienodas	70 85 70	0,7	Ncl	Formuoti ažūrišką, peržvelgiamą medyną. Kirsti E bei nustelbtas P . Retinti traką. Iš Ą pomiškio formuoti II-ą ardą. Apatines Ą šakas apgenėti	10	31	84	310
106	15	0,4	0,4	7P 3J	50 50	0,9	Ndp	Formuoti ažūrišką, peržvelgiamą medyną. Kirsti nustelbtus medžius.	7	28	11	400

Kraštovaizdžio tvarkymo darbai												
Kv	Skl.	Sklypo plotas, ha	KFK plotas sklype, ha	Medyno rūšinė sudėtis	Amžius	Skal-sumas	Auga-vietė	Kirtimų pobūdis	Iškertamas maks. tūrio %	Iškertamas maksimalus tūris, m³		Tūris 1 ha, m³
										iš 1 ha	sklype	
				Trakas: Lz, Iv, vidutinio tankumo				Retinti traką				
106	18	0,5	0,5	10P Trakas: Lz, Sr, tankus	50	1,2	Ncl	Formuoti ažūrišką, peržvelgiamą medyną. Kirsti nustelbtas, atsilikusias augime P. Retinti traką. Medyną retinti palaipsniui	20	106	53	530
106	19	1,0	1,0	10P Trakas: Lz, Sr, tankus. Skalsumas nevienodas, amžius nevienodas	70	0,8	Ncl	Formuoti ažūrišką, peržvelgiamą medyną. Kirsti nustelbtus medžius. Retinti traką	5	18	18	360
106	21	0,6	0,6	6P 4E B	45 45 55	1,2	Ncl	Formuoti ažūrišką medyną. Medyną retinti palaipsniui	20	90	54	450
106	28	0,2	0,2	Miško poilsiavietė			Ncl	Kasmet 2-3 kartus per sezoną nušienauti	0	0	0	0
806	8	2,1	2,1	10P U G Bt Trakas: Lz, Sm, Šm, tankus. Skalsumas nevienodas. Int.0,1 ha miško poilsiavietė	80 60 60 40	0,7	Ncp	Formuoti estetiškai patrauklų netolygios struktūros poilsiavietės aplinkos medyną tvenkinio pusiasalyje. Netolygiai atverti vaizdą į tvenkinį nuo gūbriu einančio keliuko. Netolygiai retinti Bt juostą prie vandens. Kirsti nustelbtus medžius. Netolygiai retinti traką.	7	21	44	300
806	9	2,4	2,4	7P 2E 1Bt U G Trakas: Lz, Št, Šm, tankus. Medyno rūšinė sudėtis grupinė, skalsumas nevienodas	45 45 35 45 45	0,9	Ncp	Formuoti netolygiai peržvelgiamą nuo gūbrio keteros medyną. Kirsti nustelbtus medžius. Netolygiai atverti vaizdą nuo keteros į tvenkinį. Retinti lapuočių juostą prie vandens. Netolygiai retinti traką ir pomiškį	15	48	115	320

Kraštovaizdžio tvarkymo darbai											
Kv	Skl.	Sklypo plotas, ha	KFK plotas sklype, ha	Medyno rūšinė sudėtis	Amžius	Skal-sumas	Auga-vietė	Kirtimų pobūdis	Iškertamas maks. tūrio %	Iškertamas maksimalus tūris, m³		Tūris 1 ha, m³
										iš 1 ha	sklype	
806	10	0,5	0,5	6Bt 3U 1P Trakas: Lz, Gd, vidutinio tankumo. Medyno rūšinė sudėtis grupinė, skalsumas nevienodas, amžius nevienodas. Šaknų ligos: pažeista U 90% plote, stipriai	35 45 45	0,6	Nds	Formuoti estetiškai patrauklesnį medyną. Kirsti nustelbtus, pažeistus, estetiškai menkaverčius medžius. Retinti traką ir pomiškį	10	14	7	140
806	11	0,9	0,9	8P 2E Bt Trakas: Lz, Šm, Št, vidutinio tankumo. Medyno rūšinė sudėtis grupinė, skalsumas nevienodas. Piliakalnis. Diauderių	85 85 40	0,6	Šcp	Tęsti kraštovaizdžio formavimo kirtimus. Retinti traką ir pomiškį. Kirsti matomumui nuo piliakalnio trukdančius bei džiūstančius medžius	7	17	15	240
807	6	0,5	0,5	7Gl 2E 1U B Trakas: Kr, Šl, Gd, vidutinio tankumo.	35 40 40 35	0,6	Lds	Formuoti estetiškai patrauklų poilsiavietės aplinkos medyną. Kirsti menkaverčius estetiniu požiūriu medžius. Pietinėje sklypo dalyje šlaitą tikslinga apsodinti pušimis. Netolygiai retinti traką	10	7	4	70
		Viso:	**16,7**								**584**	
		KFK:	**16,2**								**584**	
		Šienavimas:	**0,5**									
Gudžiūnų girininkija												
47	2	0,3	0,3	7L 3Ą M P	70 80 70 100	0,8	Nds	Tęsti KFK . Toliau formuoti ažūrišką, peržvelgiamą iš g-jos kiemo bei pavėsinės medyną. Kirsti nustelbtus ir atsilikusius medžius.	5	17	5	350

Kraštovaizdžio tvarkymo darbai												
Kv	Skl.	Sklypo plotas, ha	KFK plotas sklype, ha	Medyno rūšinė sudėtis	Amžius	Skal-sumas	Auga-vietė	Kirtimų pobūdis	Iškertamas maks. tūrio %	Iškertamas maksimalus tūris, m³		Tūris 1 ha, m³
										iš 1 ha	sklype	
				K Ą B	70 120 70			Šalinti traką ir pomiškį.				
		Viso:	**0,3**								**5**	
		KFK:	**0,3**								**5**	
		Šienavimas:	-									
Miškų urėdijoje		**Viso:**	**86,4**								**3.314**	
		KFK:	**83,3**								**3.314**	
		Šienavimas:	**3,1**									

4.3 Rekreacinės infrastruktūros aptarnavimas

Bet kokie rekreacinės infrastruktūros objektai palikti be priežiūros greitai sunyktų bei taptų šiukšlynais. Kad to išvengti, būtina organizuoti šių objektų priežiūrą. Objektų priežiūrą sudarytų šie darbai:

- objektų apžiūra, sutvarkymas ir paruošimas poilsiavimo sezonui,
- pastovus šiukšlių surinkimas ir išvežimas sezono metu,
- funkcionuojančių lauko tualetų priežiūra,
- objektų teritorijos nušienavimas,
- malkų pristatymas laužavietėms,
- pastoviai atliekami einamojo remonto darbai.

Vienas iš pačių svarbiausių priežiūros darbų būtų šiukšlių surinkimas ir išvežimas atliekamas bent kartą per savaitę (lankomiausiuose objektuose bent 2 kartus) sezono metu. Geras šiukšlių problemos sprendimas labiausiai lankomuose ir šiukšlinamuose objektuose – statyti centralizuotai aptarnaujamus šiukšlių konteinerius. Šiuo metu miškų urėdijos miškuose kai kuriuose rekreaciniuose objektuose yra šiukšlių konteineriai. Reikia nepamiršti, kad miško sąlygomis iš neuždengtų šiukšliadėžių ar šiukšlių konteinerių ten ir tvarkingai poilsiautojų sudėtos šiukšlės vėl gali būti paskleistos, o to kaltininkai būna miško paukščiai bei žvėreliai ieškantys ten maisto.

Labai svarbu yra tinkamai prižiūrėti įrengtus ir funkcionuojančius lauko tualetus. To tinkamai neatliekant, rekreaciniai objektai poilsiautojams tampa nepatraukliais, atstumiančiais, teršiamas aplinkinis miškas. Galbūt pagrindiniuose objektuose sezono metu vertėtų statyti mobilias, centralizuotai aptarnaujamas, lauko tualeto kabinas. O ir visų kitų intensyviai naudojamų rekreaciniuose objektuose įrengtų tualetų aptarnavimą (fekalijų šalinimą) manome reikėtų vykdyti centralizuotai pasitelkiant rangovus turinčius atitinkamą techniką susikaupiančio turinio pašalinimui.

Poilsiaviečių ir kitų objektų teritorijos derlingesnėse augavietėse vasaros bėgyje turėtų būti nušienaujamos nors 2-3 kartus, vešlesnę žolę pašalinant iš objektų teritorijos.

Einamojo remonto darbai turėtų būti atliekami prieš poilsiavimo sezono pradžią, o vėliau – esant reikalui. Tai ir pavėsinių stogų einamasis remontas, sulūžusių ar aplaužytų miško baldų sutvarkymas, tvorelių remontas, išvirtusių iš savo vietos laužavietes juosiančių akmenų atstatymas ir panašūs darbai. Potvynių vandens užsemiamose vietose esantys objektai turėtų būti apžiūrimi bei paremontuojami ir po didesnių potvynių, ir rekreacijos periodo metu.

Visus rekreacinių objektų priežiūros darbus turėtų atlikti žmonės pastoviai prižiūrintys svarbiausius rekreacinės infrastruktūros objektus. Bene geriausia, kad tai atliktų rangovai, o ne

girininkijų darbuotojai, kuriems tikslingiausia būtų pavesti rangovų kontrolės funkciją. Girininkijų darbuotojams verta palikti tik smulkesnių, rečiau lankomų ir reikalaujančių mažiau dėmesio rekreacinių objektų priežiūrą. Esamomis ekonominėmis sąlygomis vargu ar tikėtina geresnė rekreacinių objektų priežiūra. Tad iš aukščiau minėtų rekreacinių objektų priežiūros darbų reikėtų vykdyti bent svarbiausius (ypač savalaikį šiukšlių išvežimą, tualetų priežiūrą).

Ekonominio sunkmečio sąlygoms labai padidėja einamojo remonto reikšmė. Šiuos remonto darbus reikėtų visur, kur to reikia, stengtis atlikinėti, siekiant atitolinti kapitalinio remonto laiką, ko ilgiau išsaugoti nuo susidėvėjimo esamus rekreacinius įrenginius.

Esant labai dideliems poilsiautojų srautams yra labai svarbi einamoji rekreacinių objektų priežiūra.

4.4 Rekreacinės infrastruktūros kapitalinis remontas ir atnaujinimas

Kapitalinio remonto darbus reikėtų atlikti kas 5 metai. Per tiek laiko miško sąlygomis daugelis medinių įrenginių stipriai apipūva ir juos tenka remontuoti kapitališkai, pakeisti kai kurias jų dalis arba ir visą įrenginį. Kapitalinis remontas galėtų būti atliekamas ir rečiau, kai į žemę įkasamos įrenginių dalys daromos iš spygliuočių medienos prieš įkasimą stipriai apdegintos lauže. Taip paruošti pavėsinių stulpai stovi 20 ir daugiau metų. Šiuolaikinis būdas labai pailginantis statinių tarnavimo laiką - įruošti sraigtinius cinkuoto plieno pamatus. Neakmenuotame grunte galėtų būti įrengiami labai ekonomiški gręžtiniai betoniniai pamatai. Šie darbai galėtų būti atliekami ne rekreacinio sezono metu, tų pačių žmonių, kurie prižiūri rekreacinę infrastruktūrą. Jeigu naujai suprojektuotų objektų įrengimas vyks nuosekliai viso vykmečio bėgyje, tai šių objektų kapitalinis remontas prasidės tik 6 – siais vykmečio metais. Iki tol kapitalinio remonto objektais turėtų būti jau dabar esantys ir jau eilę metų eksploatuojami objektai, kurių būklė jau to reikalauja.

Pažymėtinas daug kantrybės reikalaujantis vandališkai nuniokotų rekreacinių objektų atstatymas. Labiausiai niokojamus objektus atstatant reikėtų vengti smulkių lengvai sulaužomų detalių. Miško baldus reikėtų daryti mažiau dekoratyvius, primityvesnius. Stulpus labiau įgilinti, imtis priemonių, kad juos nebūtų galima išrauti. Labiausiai niokojamų objektų lankytojų intensyvesnei kontrolei pasitelkti policijos pareigūnus. Esant intensyviam ir nuolat pasikartojančiam atskirų rekreacinių objektų niokojimui juos iš tokių nepalankių vietų reikėtų perkelti kitur.

Atsižvelgiant į tai, jog miškų urėdija turi skirti dideles lėšas esamų rekreacinių įrenginių eksploatacijai, esamomis sąlygomis didesnės apimties naujų rekreacinių objektų įrengimas artimiausiais metais yra mažai tikėtinas (nebent gavus finansavimą iš ES fondų). Pirmiausiai reikėtų kapitališkai remontuoti būtinai to reikalaujančius įrenginius, ypač pavėsines ir kitus stambiuosius statinius. Didinti šių statinių ilgaamžiškumą ir atsparumą vandališkam poveikiui.

Literatūros sąrašas

1. Brukas A., Eismontienė V. Radviliškio krašto miškai. Kaunas, 2007.
2. Lietuvos Respublikos teritorijos bendrasis planas (patvirtintas 2002).
3. Miško kirtimų taisyklės (patvirtintos 2010).
4. Nacionalinių dviračių trasų specialusis planas (2005).
5. Nacionalinio lygmens autoturizmo specialusis planas (2009).
6. Nacionalinių vandens turizmo trasų specialusis planas (2009).
7. Rekreacinės infrastruktūros plėtros ir tvarkymo valstybiniuose miškuose programa (patvirtinta 2006).
8. Šiaulių apskrities teritorijos bendrasis (generalinis) planas (patvirtintas 2008).
9. Radviliškio rajono savivaldybės teritorijos bendrasis planas (2008).
10. Tytuvėnų regioninio parko tvarkymo planas (patvirtintas 2006).

P R I E D A I

1 PRIEDAS

Objektai įrašyti į kultūros vertybių registrą ir valstybės saugomi gamtos paveldo objektai

(Esantys urėdijos valdomų valstybinės reikšmės miškų teritorijoje)

Eil. Nr.	MC	Pavadinimas, apibūdinimas	Kvartalai	Sklypai	Aukštelkų
Aukštelkų girininkija					
GAMTINIAI OBJEKTAI					
		Botaniniai objektai			
1		Radvilonių ąžuolas	59	11	
2		Dvikamienis Radvilonių miško ąžuolas	71	6	
Radviliškio girininkija					
GAMTINIAI OBJEKTAI					
		Botaniniai objektai			
1		Linkaičių ąžuolas	23	3	Koordinatės: 476947 6179541
2		Linkaičių pušis	29	28	Koordinatės: 478622 6178687
Medelynas					
KULTŪROS PAVELDO OBJEKTAI					
		Istoriniai objektai			
1	11102	Žudynių vieta ir kapas	2		
Šeduvos girininkija					
KULTŪROS PAVELDO OBJEKTAI					
		Archeologiniai objektai			
		Senovės laidojimo vietos			
		Pilkapynai			
1	30336	Liaudiškių pilkapynas	137	9	Plotas 0,17 ha
2	30337	Liaudiškių pilkapis	137	10,12	Plotas 0,04 ha
		Istoriniai objektai			

Eil. Nr.	MC	Pavadinimas, apibūdinimas	Kvartalai	Sklypai	Aukštelkų
1	29614	Žydų žudynių vieta ir kapai	140	30	Plotas 0,01 ha
GAMTINIAI OBJEKTAI					
		<u>Botaniniai objektai</u>			
1		Kurklių ąžuolas	54	5	Koordinatės: 488890 6175325
2		Liaudiškių pušis	146	12	Koordinatės; 478644 6173075
Pašušvio girininkija					
KULTŪROS PAVELDO OBJEKTAI					
		<u>Archeologiniai objektai</u>			
		Senovės kulto vietos			
		Alkvietės, alkakalniai			
1	25937	Kalnas vad. Šventkalniu	129	18,19,23	Plotas 2,5 ha
Baisogalos girininkija					
KULTŪROS PAVELDO OBJEKTAI					
		<u>Archeologiniai objektai</u>			
		Piliakalniai			
1	16312	Diauderių piliakalnis	806	11	Plotas 1,1 ha
		Senovės laidojimo vietos			
		Pilkapynai			
		Senkapiai, kapinynai			
1	5542	Piepalių kapinynas vad. Piepalių kalnu, Prancūzkapiais	106	7-12,15, 18-24	Plotas 12,3 ha
		Senovės kulto vietos			
		Alkvietės, alkakalniai			
		Akmenys: apeiginiai, su ženklais, dubeniuotieji			
1	5544	Valatkonių akmuo vad. Angelo akmeniu	25	8	
GAMTINIAI OBJEKTAI					
		<u>Geologiniai objektai</u>			
1	5543	Valatkonių akmuo vad. Velnio akmeniu	56	7	***Gamtos paminklas***

2 PRIEDAS

Kiti krašto pažintiniu požiūriu įdomūs objektai

(Kursyviniu šriftu pažymėti objektai esantys valstybinės reikšmės miškų žemėje)

Eil. Nr.	MC, Registro Nr.	Pavadinimas, apibūdinimas	Kvartalai	Sklypai	Pastabos
Aukštelkų girininkija					
GAMTINIAI OBJEKTAI					
		Botaniniai objektai			
4		*Pušis*	*22*	*12*	*Koordinatės:* *478744* *6193065*
5		*„Kertinis ąžuolas“*	*23*	*5*	
Liepynės girininkija					
GAMTINIAI OBJEKTAI					
		Botaniniai objektai			
		Pušis	*74*	*5*	
Radviliškio girininkija					
KULTŪROS PAVELDO OBJEKTAI					
		Laidojimo vietos			
1	21786	Radviliškio m. žydų senosios kapinės	300	Prie 1	Plotas 0,6 ha
		Architektūriniai objektai			
1	32103	Linkaičių ginklų dirbtuvių pirmas statinių kompleksas	320	3,4,36	Plotas 7,2 ha
Šeduvos girininkija					
KULTŪROS PAVELDO OBJEKTAI					
		Architektūriniai objektai			
1	1568	Raudondvario dvaro sodyba	Prie 15	Prie 2	Plotas 33 ha

Eil. Nr.	MC, Registro Nr.	Pavadinimas, apibūdinimas	Kvartalai	Sklypai	Pastabos
2	472	Burbiškio dvaro sodyba	410	Prie 14	Plotas 27,4 ha
Legečių girininkija					
KULTŪROS PAVELDO OBJEKTAI					
		Memorialiniai objektai			
1		*Paminklas ir bunkerio liekanos*	*26*	*18*	
		Istoriniai objektai			
1		*Partizanų bunkerio vieta*	*34*	*1*	
2		*Partizanų bunkerio vieta*	*33*	*30*	
3		*Partizanų bunkerio vieta*	*67*	*42*	
4		*Partizanų bunkerio vieta*	*67*	*37*	
5		*Partizanų bunkerio vieta*	*49*	*12*	
Pašušvio girininkija					
KULTŪROS PAVELDO OBJEKTAI					
		Memorialiniai objektai			
1		*Paminklas Lietuvos partizanams*	*26*	*5*	
Baisogalos girininkija					
KULTŪROS PAVELDO OBJEKTAI					
		Laidojimo vietos			
1	21785	Baisogalos mstl. žydų senosios kapinės	807	Prie 8	Plotas 0,5 ha
		Architektūriniai objektai			
1	991	Baisiogalos dvaro sodyba	807	Prie 6	Plotas 19,1 ha
		Istoriniai objektai			
1		*Lietuvos partizanų žuvimo vieta*	*60*	*10*	
2		*„Komaro linijos“*			*Senos miškų kvartalinės buvo prakirstos per kvartalus:45,46,59,60; 57,70,71;49,48,61,60,72*

3 PRIEDAS

Teritorijų planavimo dokumentuose numatyti rekreacinės infrastruktūros objektai

Eil. Nr.	Pavadinimas	Adresas		Apibūdinimas
		Kvartalai	sklypai	
Aukštelkų girininkija				
	Numatyta LR bendrajame plane			
1	„Lietuvos istorijos ir kultūros vėrinys“			Atkarpoje: Šeduva – Plaučiškiai
2	„Vidurio Lietuvos parkų žiedas“			Atkarpoje: Šeduva – Plaučiškiai
	Pateikta Radviliškio rajono bendrajame plane			
1	Šiaulių regiono rekreacinio vystymo žiedas			Atkarpose: Radvilai – Radviliškis, Pavartyčiai – Šeduva – Stūriškiai
	Pateikta Daugyvenės kraštovaizdžio draustinio tvarkymo plane			
1	Pėsčiųjų pažintinis takas (Esamas)	181,182		Riba su Šeduvos g-ja
2	Dviračių takas (Esamas)	179		Riba su Šeduvos g-ja
Liepynės girininkija				
	Pateikta Radviliškio rajono bendrajame plane			
1	Šiaulių regiono rekreacinio vystymo žiedas			Atkarpoje: Vaitkaičiai – Šiaulėnai
Radviliškio girininkija				
	Pateikta Radviliškio rajono bendrajame plane			
1	Šiaulių regiono rekreacinio vystymo žiedas			Atkarpose: Šniūraičiai – Radvilai; Radviliškis - Pavartyčiai
2	Dviračių turizmo trasa			Atkarpose: Šniūraičiai – Radvilai; Radviliškis - Pavartyčiai

Eil. Nr.	Pavadinimas	Adresas		Apibūdinimas
		Kvartalai	sklypai	
Medelynas				
	Pateikta Radviliškio rajono bendrajame plane			
1	Šiaulių regiono rekreacinio vystymo žiedas			Atkarpoje: Radvilai – Radviliškis
2	Dviračių turizmo trasa			Atkarpoje: Radvilai – Radviliškis
Šeduvos girininkija				
	Numatyta LR bendrajame plane			
1	„Lietuvos istorijos ir kultūros vėrinys“			Atkarpoje: Birželės – Šeduva – Stūriškiai
2	„Vidurio Lietuvos parkų žiedas“			Atkarpoje: Birželės – Šeduva – Stūriškiai
	Pateikta Radviliškio rajono bendrajame plane			
1	Šiaulių regiono rekreacinio vystymo žiedas			Atkarpose: Mikoniai – Šeduva – Pavartyčiai ir Šeduva – Stūriškiai
2	Dviračių turizmo trasa			Atkarpoje: Mikoniai – Šeduva – Pavartyčiai
	Pateikta Daugyvenės kraštovaizdžio draustinio tvarkymo plane			
1	Pėsčiųjų pažintinis takas (Esamas)	2-5,11,12,401-403,410		
2	Dviračių takas (Esamas)	12, 401-403, 410		
3	Automobilių stovėjimo aikštelė (Esama)	433	Prie 3	
4	Automobilių stovėjimo aikštelė (Esama)	403	Prie 8	
5	Automobilių stovėjimo aikštelė (Esama)	403	Prie 8	
6	Automobilių stovėjimo aikštelė (Esama)	401	Prie 12	
7	Automobilių stovėjimo aikštelė (Esama)	409	Prie 9	
8	Automobilių stovėjimo aikštelė (Esama)	409		Burbiškio dvare
9	Automobilių stovėjimo aikštelė (Esama)	409		Burbiškio dvare
10	Masinių renginių vieta (Esama)	403		Prie 15 kv. 2 skl.
11	Hipodromas (Esamas)	403	Prie 8	

Eil. Nr.	Pavadinimas	Adresas		Apibūdinimas
		Kvartalai	sklypai	
12	Poilsiavietė	*51,* 432	*2;* 40,41	***Projektuojama***
13	Poilsiavietė	433	Prie 1	***Projektuojama***
14	Poilsiavietė	433	Prie 6	***Projektuojama***
15	Poilsiavietė	433	Prie 9	***Projektuojama***
16	Poilsiavietė	433		***Projektuojama*** Prie 433 kv. prie 1 skl.
Legečių girininkija				
	Numatyta Tytuvėnų RP tvarkymo plane			
	Autoturizmo trasa			Atkarpoje: Miškiniai – Butkai – Šiaulėnai
	Dviračių turizmo trasa			Atkarpose: Miškiniai – Goriškis – Šiaulėnai; Goriškis – Gomertos ež.; Grigalaičiai- Pašakarnis; Goriškis – Debeikiai; Medsodžiai – Debeikiai – Daukšiai – Lenartuva
Pašušvio girininkija				
	Pateikta Radviliškio rajono bendrajame plane			
1	Šiaulių regiono rekreacinio vystymo žiedas			Atkarpoje: Šedbarai – Šiaulėnai – Šaukotas – Pašušvys – Grinkiškis – Diauderiai
2	Dviračių turizmo trasa			Atkarpoje: Antaniškiai – Šaukotas – Pašušvys – Grinkiškis – Diauderiai
Baisogalos girininkija				
	Pateikta Radviliškio rajono bendrajame plane			
1	Šiaulių regiono rekreacinio vystymo žiedas			Atkarpoje: Rudžiai - Baisogala - Pakuteniai
2	Dviračių turizmo trasa			Atkarpose: Baisogala – Valatkoniai; Rudžiai – Baisogala – Pakuteniai
Gudžiūnų girininkija				

Eil. Nr.	Pavadinimas	Adresas		Apibūdinimas
		Kvartalai	sklypai	
	Pateikta Radviliškio rajono bendrajame plane			
1	Dviračių turizmo trasa			Atkarpoje: Valatkoniai – Pociūnėliai

4 PRIEDAS

Esami rekreaciniai objektai

(- Kursyviniu pastorintu šriftu – nepriklauso miškų urėdijai.
- Kursyviniu šriftu pažymėti miškų urėdijai priklausantys objektai esantys ne valstybinės reikšmės miškų žemėje
* - objektas yra valstybinio parko teritorijoje)

Eil. Nr.	Pavadinimas	Kvartalai	Sklypai	Apibūdinimas
Aukštelkų girininkija				
	Informaciniai ženklai			
1	Informacinis stendas	31	15	Girininkijos schema ***Rekonstruoti*** Pakeisti g-jos schemą
	Atokvėpio vietos			
1	Atokvėpio vieta „Po beržais“	22	1	Miško baldų komplektas
2	Atokvėpio vieta girininkijoje	31	15	Pavėsinė su miško baldais
	Poilsiavietės			
1	Poilsiavietė „Pušų paunksmėje“	22	17	Pavėsinė su miško baldais, Laužavietė ir aplink ją suolai, miško baldų komplektas, šiukšliadėžė, tualetas, keletas dekoratuv. skulptūrų
2	Poilsiavietė „Rasos lašelis“	34	14	Pavėsinė su miško baldais, laužavietė, laužavietė, 2 miško baldų kompl. Kenčia nuo vandalizmo. Riboti privažiavimą – leisti privažiuoti tik iki tvenkinio kampo.
3	Poilsiavietė „Prie Ąžuolo“	71	6	2 suolai su stogeliais, 2 dekor. Suolai, laužavietęė. *Naujai įrengti baldus.*
4	Poilsiavietė „Klumpė“	90, 93	18; 9	Dekoratyvi įranga. Pavėsinė su miško baldais, laužavietė, vaikų žaidimo įranga, tualetas, šiukšliadėžė, dek. skulptūra. Kenčia nuo vandalizmo. Dalis įrangos kv. 90 skl.18. ***Rekonstruoti.*** Įrangą iš kv. 90 iškelti. Įrangą daryti atsparesnę vandališkiems veiksmams. Įrengti naują pavėsinę su miško baldais, skulptūrą panaudoti iš iškeliamos pavėsinės.
Liepynės girininkija				
	Informaciniai ženklai			
1	Informacinis stendas	24	52	Girininkijos schema ***Rekonstruoti*** Pakeisti g-jos schemą
	Atokvėpio vietos			
1	Atokvėpio vieta	26	5	Inf. Stendas, suolas, šiukšliadėžė

Eil. Nr.	Pavadinimas	Kvartalai	Sklypai	Apibūdinimas
	<u>Poilsiavietės</u>			
1	*Poilsiavietė*	*5*	*30*	*Pavėsinė su miško baldais, laužavietė, šiukšliadėžė, aikštelė. Privataus miško žemėje.* ***Iškelti į valstybinės reikšmės miško 7 kv. žemę***
2	Poilsiavietė	17	6	Pavėsinė su miško baldais, laužavietė, šiukšliadėžė. Reikia pastatyti naują pavėsinę panaudojant esamus baldus.
3	Poilsiavietė prie girininkijos pastatų	24	52	Skoningai sutvarkyta aplinka. Įrengta tvenkinys, lieptas, pavėsinė su miško baldais, kelios dekor. Skulptūros, laužavietė, šiukšliadėžė.
4	Poilsiavietė	37	10	Pavėsinė su miško baldais, laužavietė, šiukšliadėžė, tualetas, erdvi aikštelė. Naudojasi ir medžiotojai. Reikalinga pastatyti naują pavėsinę, verta panaudoti esamus baldus.
5	Poilsiavietė	83	1	Pavėsinė su miško baldais, laužavietė, inf. stendas, šiukšlių duobė
	<u>Regyklos</u>			
1	Apžvalgos bokštas	30	31	Sulinkių durpyne
2	Apžvalgos bokštas	238	53	Sulinkių durpyne
Radviliškio girininkija				
	<u>Informaciniai ženklai</u>			
1	*Informacinis stendas*	*6*	*57*	*Girininkijos schema* ***Rekonstruoti*** *Pakeisti g-jos schemą*
	<u>Atokvėpio vieto</u>s			
1	***Sportiniai įrenginiai***	***6***	***30***	***Priklauso seniūnijai. Išdėstyti šiame sklype 2 vietose prie tako***
2	Atokvėpio vieta	6	34	Buvo įrengti 5 miško baldų komplektai. Dabar stipriai sudėvėti. Aikštelėje vyksta įvairūs renginiai. Įranga kenčia nuo vandalizmo. ***Rekonstruoti*** į poilsiavietę
3	Atokvėpio vieta	22	13	Pavėsinė su miško baldais. ***Rekonstruoti*** Pastatyti didesnę ir labiau tinkančią prie miško aplinkos pavėsinę su miško baldais
4	Atokvėpio vieta	104	11	Šiuo metu panaudojant senus miško baldus statoma nauja pavėsinė
Medelynas				
	<u>Informaciniai ženklai</u>			

Eil. Nr.	Pavadinimas	Kvartalai	Sklypai	Apibūdinimas
1	*Informacinis stendas*			*Urėdijos schema prie urėdijos administracinio pastato* ***Rekonstruoti*** *Pakeisti urėdijos schemą*
	Poilsiavietės			
1	Poilsiavietė	2	19	Yra 3 pavėsinės su miško baldais, ir tarp jų aikštelė grįsta lentomis. Lankoma intensyviai. Teritorija gerai prižiūrima
Šeduvos girininkija				
	Informaciniai ženklai			
1	*Informacinis stendas*	*16*	*3*	*Girininkijos schema, prie girininkijos adm. pastato sienos* ***Rekonstruoti*** *Pakeisti g-jos schemą*
	Atokvėpio vietos			
1	Atokvėpio vieta	45	56	Miško baldų komplektas ***Rekonstruoti*** išplečiant įrangos asortimentą.
	Poilsiavietės			
1	Burbiškio dvaro poilsiavietė	7	6	Erdvi ir vaizdinga pavėsinė su miško baldais, laužavietė, Renginių metu pastatomas biotualetas. Įrengti satacionarų tualetą.
2	Poilsiavietė	47	12	Pavėsinė su miško baldais, laužavietė, tualetas, kaladės aplink laužavietę sukastos į žemę.
3	Poilsiavietė	51	2	Pavėsinė su miško baldais, laužavietė, tualetas, kaladės aplink laužavietę. Greta vaizdingas Daugyvenės upelio slėnis. Intensyviai lankoma
Legečių girininkija				
	Informaciniai ženklai			
1	*Informacinis stendas*	*46*	*17*	*Girininkijos schema, prie girininkijos adm. pastato sienos* ***Rekonstruoti*** *Pakeisti g-jos schemą*
	Atokvėpio vietos			
1	Atokvėpio vieta	57	13	Miško baldų komplektas
2	Atokvėpio vieta	67	33	Miško baldų komplektas
	Poilsiavietės			
1*	*Gomertos poilsiavietė*	*99*	*7,8,10*	*2 pavėsinės su miško baldais, tiltas į ežerą, maudykla, persirengimo kabina, tualetas, laužavietė, 2 šiukšliadėžės, vaikų žaidimui įrenginiai, keletas suolų, keli miško baldų komplektai, automobilių*

Eil. Nr.	Pavadinimas	Kvartalai	Sklypai	Apibūdinimas
				stovėjimo aikštelė. *Didesnė pavėsinė įrengta seniūnijos. Tvarką palaiko seniūnija.* ***Rekonstruoti į stovyklavietę.*** ***Perduoti seniūnijai***
Pašušvio girininkija				
	Informaciniai ženklai			
1	*Informacinis stendas*	*34*	*18*	*Girininkijos schema* ***Rekonstruoti*** *Pakeisti g-jos schemą*
	Atokvėpio vietos			
1	Atokvėpio vieta	10	7	Ilgas stalas su suolais, erdvi aikštelė automobiliams
2	Atokvėpio vieta	27	54	Pavėsinė su miško baldais
3	Atokvėpio vieta	45	3	Pavėsinė su miško baldais, 3 suoliukai, inf. stendas, vieta mašinoms pastatyti ***Rekonstruoti*** į poilsiavietę. Įrengti laužavietę, šiukšliadėžę, didesnę pavėsinę su miško baldais, 3-4 suoliukus aplink laužavietę
4	Atokvėpio vieta	109	29	Pavėsinė su miško baldais pamiškėje
	Poilsiavietės			
1	Poilsiavietė	23	17	Didelė pavėsinė su miško baldais, laužavietė
Baisogalos girininkija				
	Informaciniai ženklai			
1	*Informacinis stendas*	*27*	*17*	*Girininkijos schema* ***Rekonstruoti*** *Pakeisti g-jos schemą*
	Poilsiavietės			
1	Poilsiavietė	57	8	Pavėsinė su miško baldais, laužavietė
2	Poilsiavietė	106	28	Pavėsinė su miško baldais, laužavietė, 2 suolai, šiukšliadėžė
3	Poilsiavietė	806	8	Pavėsinė su miško baldais, laužavietė, tualetas, šiukšliadėžė. Labai intensyviai lankoma
4	Poilsiavietė	807	6	Pavėsinė su miško baldais, laužavietė, tualetas, šiukšliadėžė. Labai intensyviai lankoma. Greta maudykla
Gudžiūnų girininkija				
	Informaciniai ženklai			
1	Informacinis stendas	47	2	Girininkijos schema ***Rekonstruoti*** Pakeisti g-jos schemą

Eil. Nr.	Pavadinimas	Kvartalai	Sklypai	Apibūdinimas
	<u>Atokvėpio vietos</u>			
1	Atokvėpio vieta	47	2	Pavėsinė su miško baldais. Greta inf. stendas su girininkijos schema
	<u>Poilsiavietės</u>			
1	Poilsiavietė	37	2	Didelė pavėsinė su miško baldais, keli suolai aplink aikštelę, laužavietė, šiukšliadėžė, informacinis stendas (vaizdingas stuobrys)
2	Poilsiavietė	48	5	Pavėsinė „grybas“ su miško baldais, suolai aplink pavėsinę, laužavietė, šiukšliadėžė
3	Poilsiavietė	106	29	Didelė pavėsinė su miško baldais, laužavietė ir suolai aplink ją.

5 PRIEDAS

Žemėlapiai

Girininkija	Psl.
Aukštelkų	83
Liepynės	87
Radviliškio	91
Medelynas	93
Šeduvos	95
Legečių	99
Pašušvio	101
Baisogalos	103
Gudžiūnų	107

Aukštelkų girininkija M 1:5 000

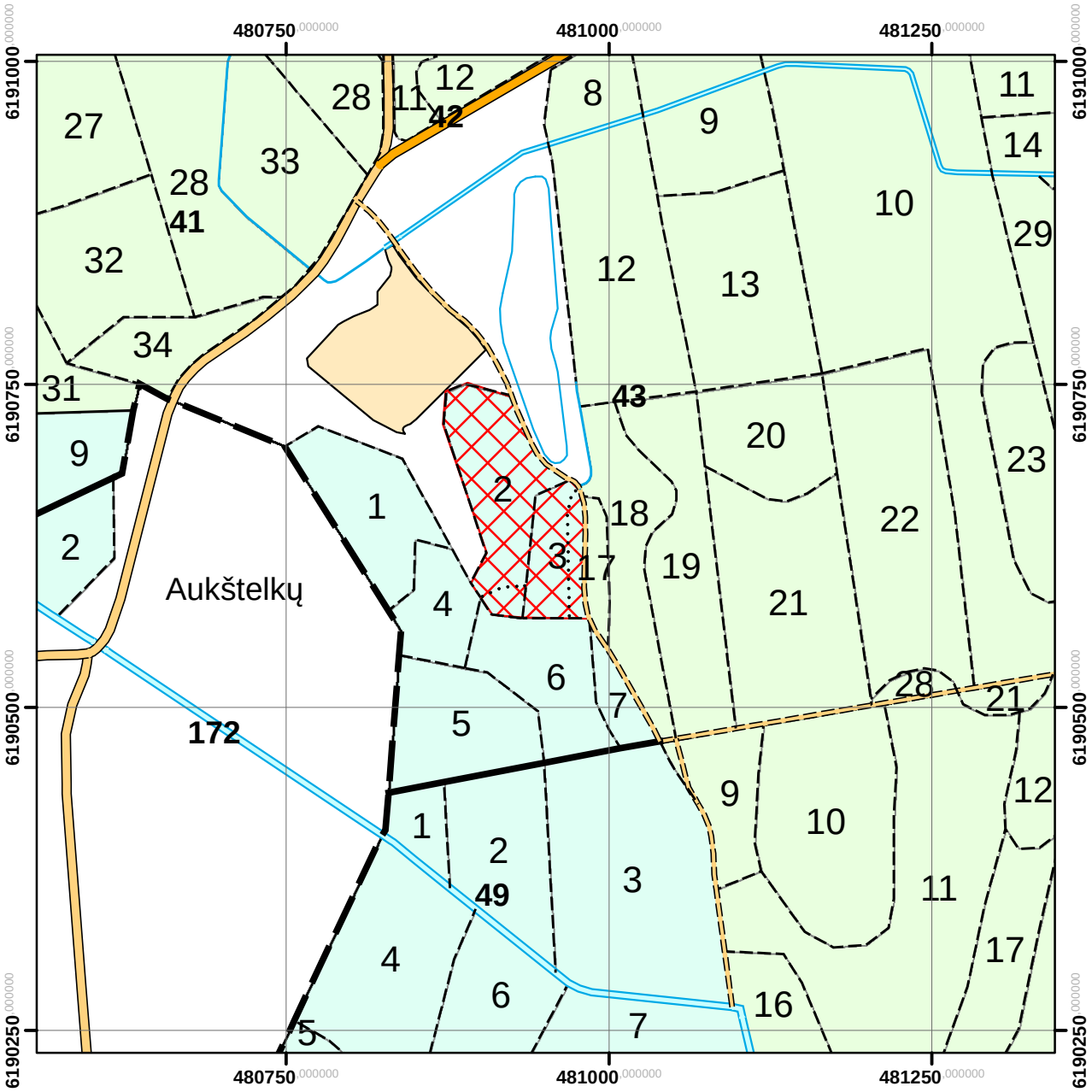

Sutartiniai ženklai

Kraštovaizdžio tvarkymo darbai

Aukštelkų girininkija M 1:5 000

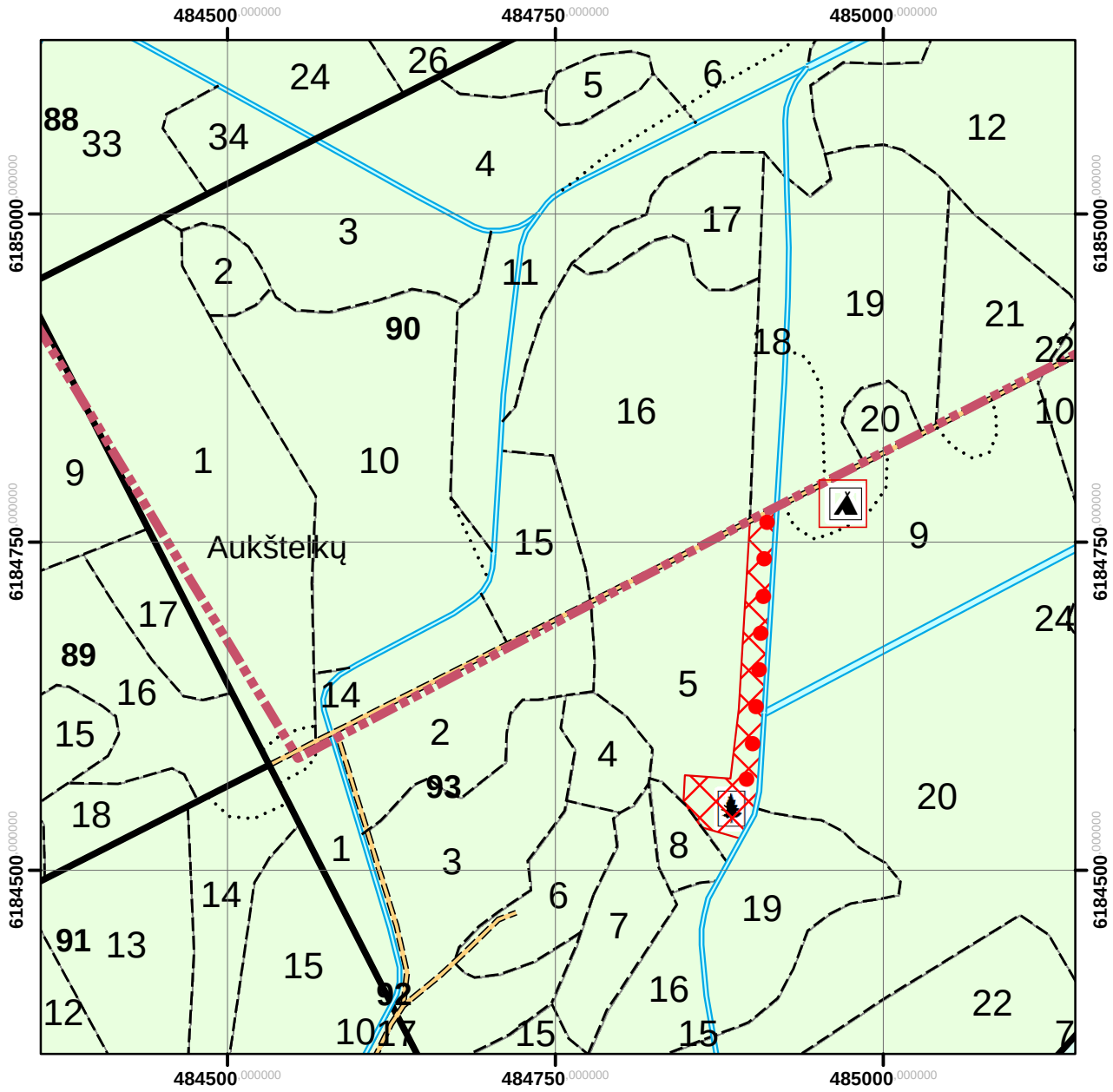

Sutartiniai ženklai

Kraštovaizdžio tvarkymo darbai

Projektuojami takai

Liepynės girininkija M 1:5 000

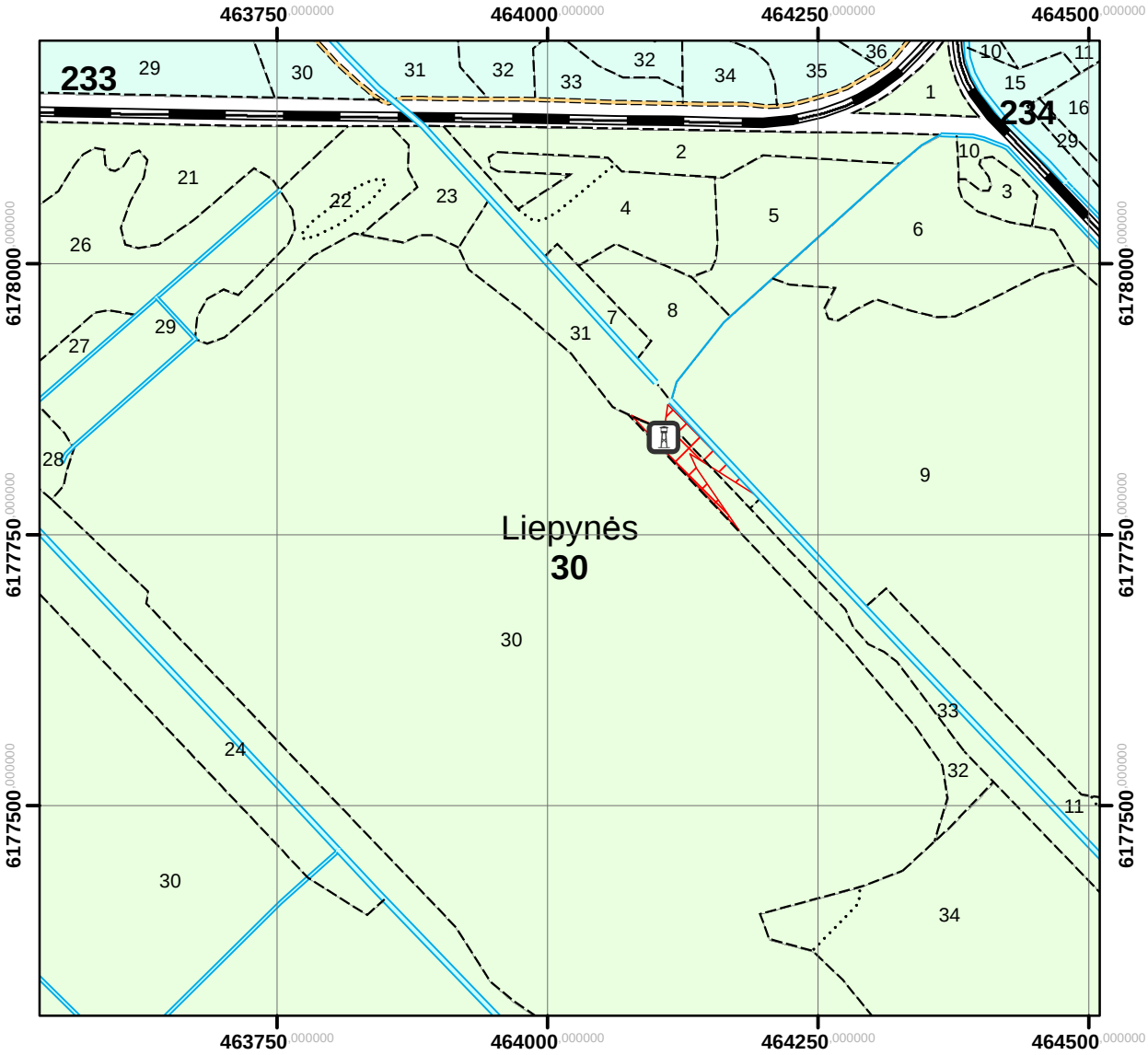

Sutartiniai ženklai

Kraštovaizdžio tvarkymo darbai

Liepynės girininkija M 1:5 000

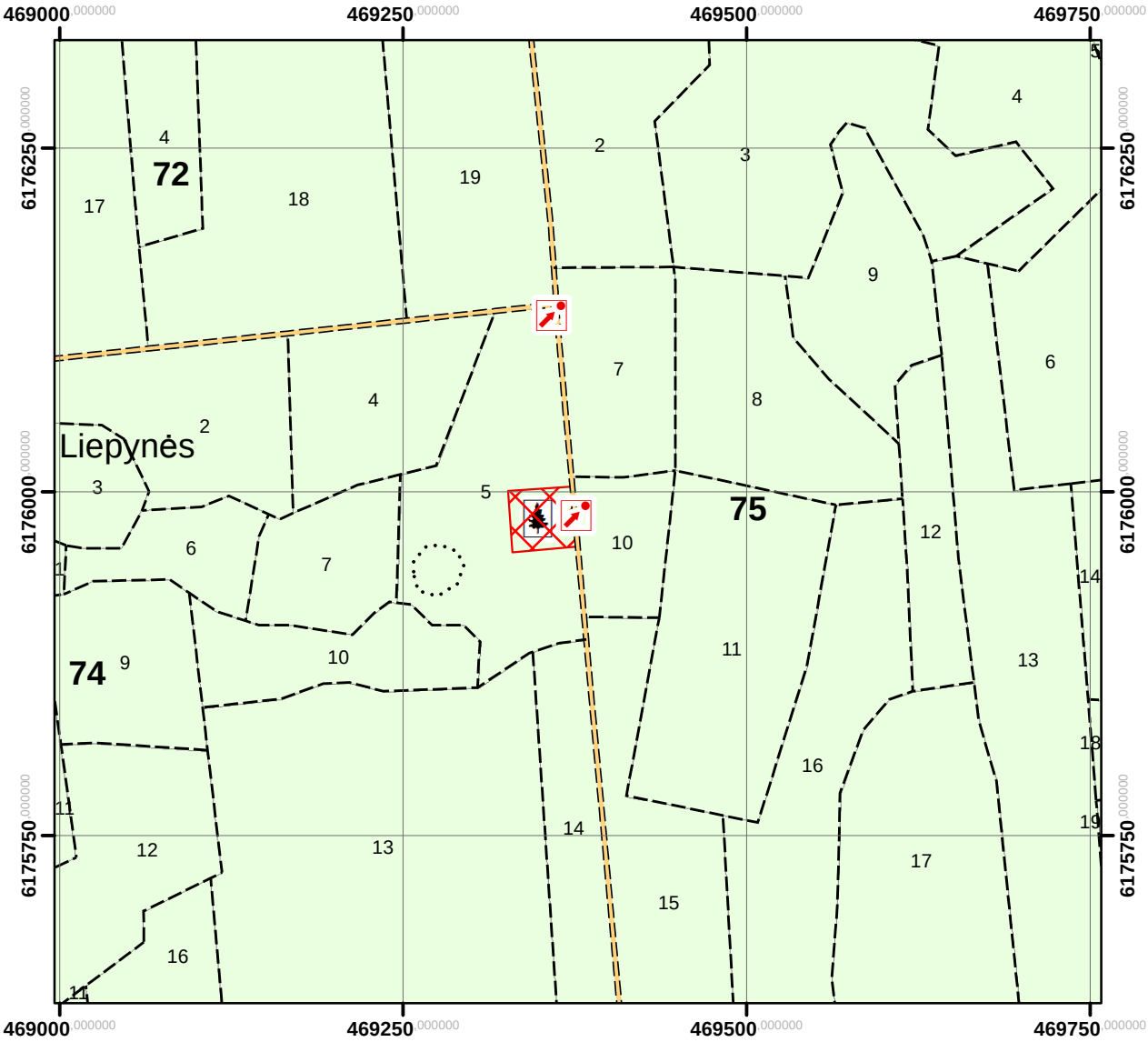

Sutartiniai ženklai

Kraštovaizdžio tvarkymo darbai

Radviliškio girininkija M 1:10 000

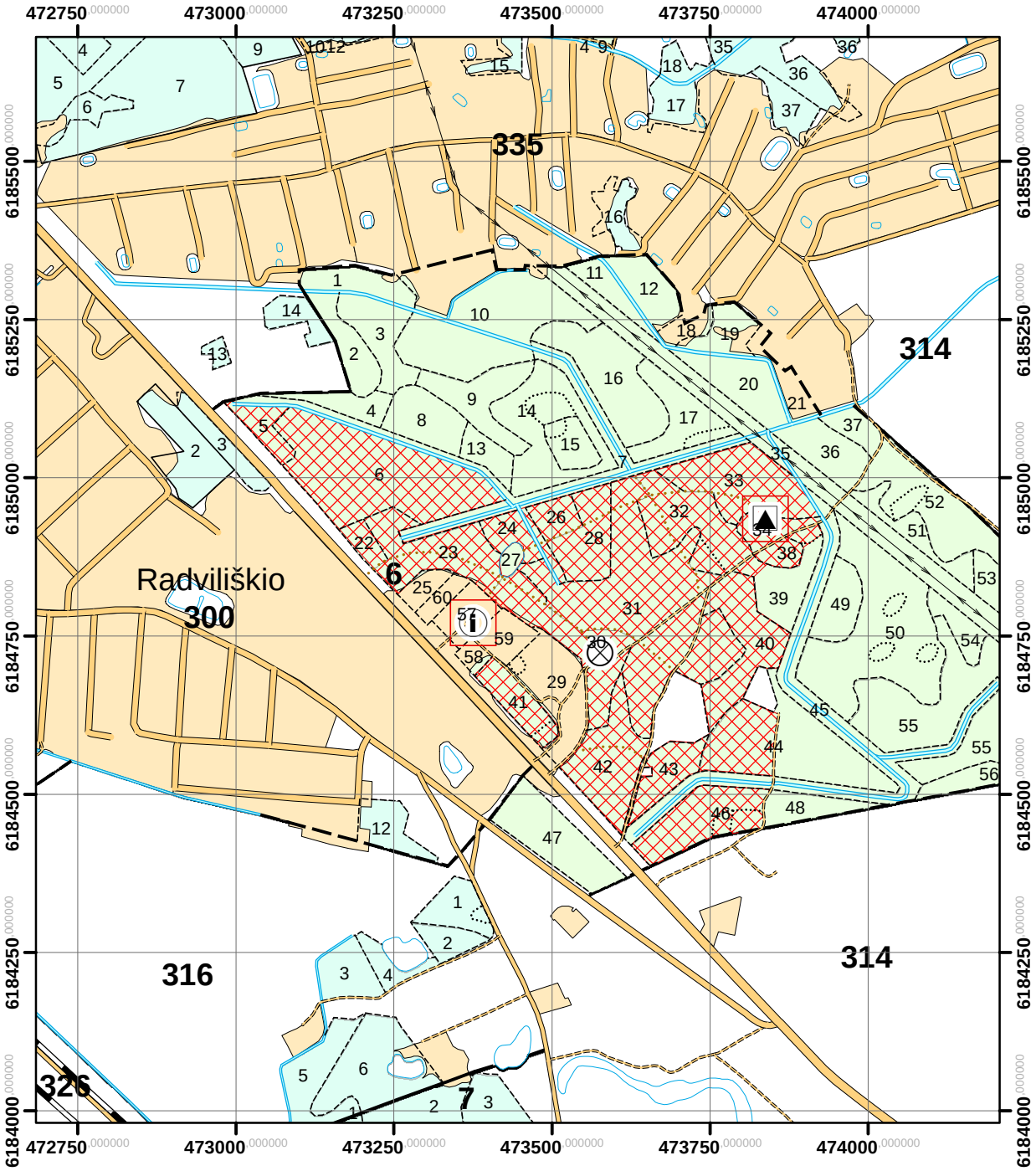

Sutartiniai ženklai

Kraštovaizdžio tvarkymo darbai

Medelynas M 1:10 000

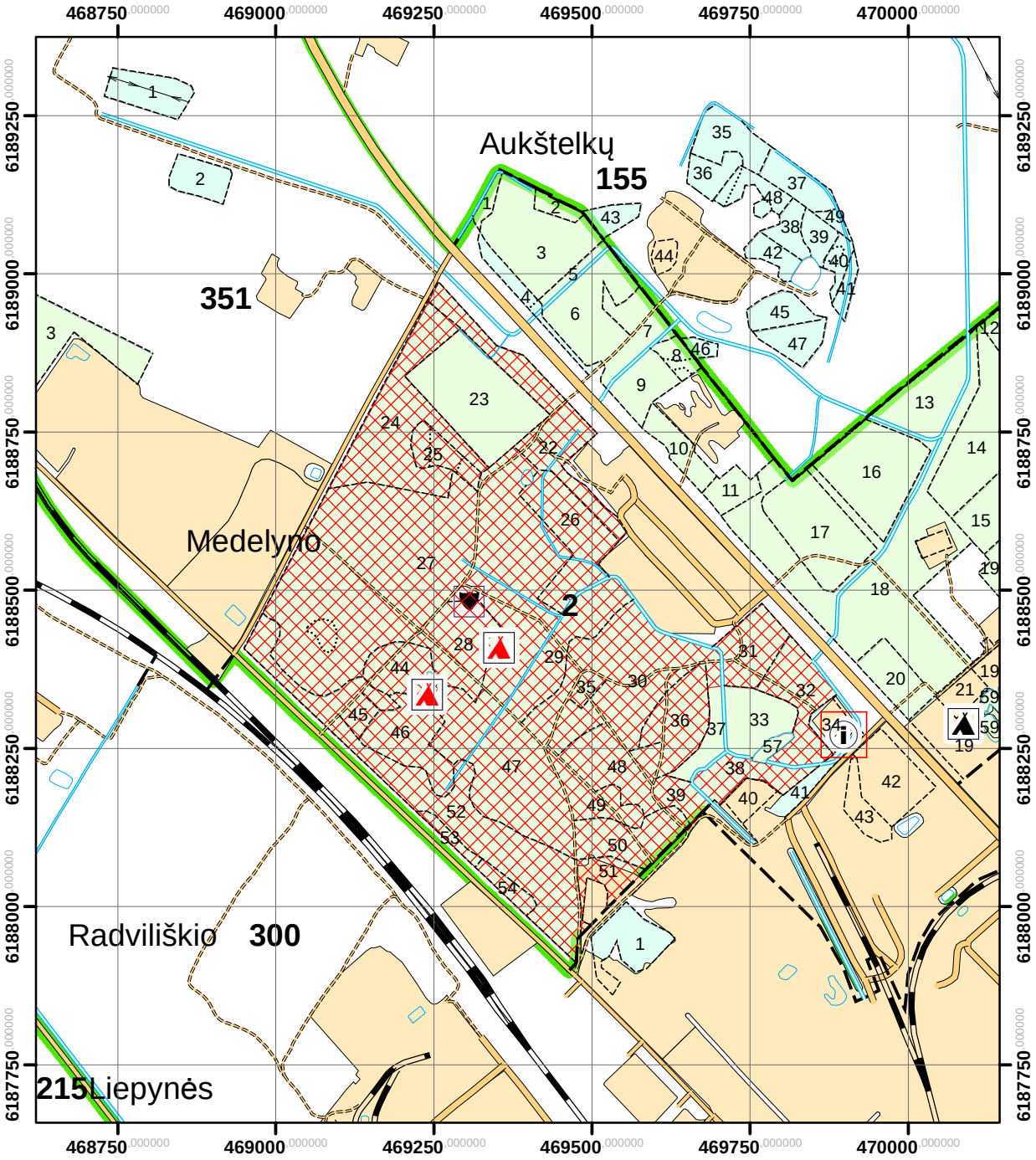

Sutartiniai ženklai

Kraštovaizdžio tvarkymo darbai

Šeduvos girininkija M 1:5 000

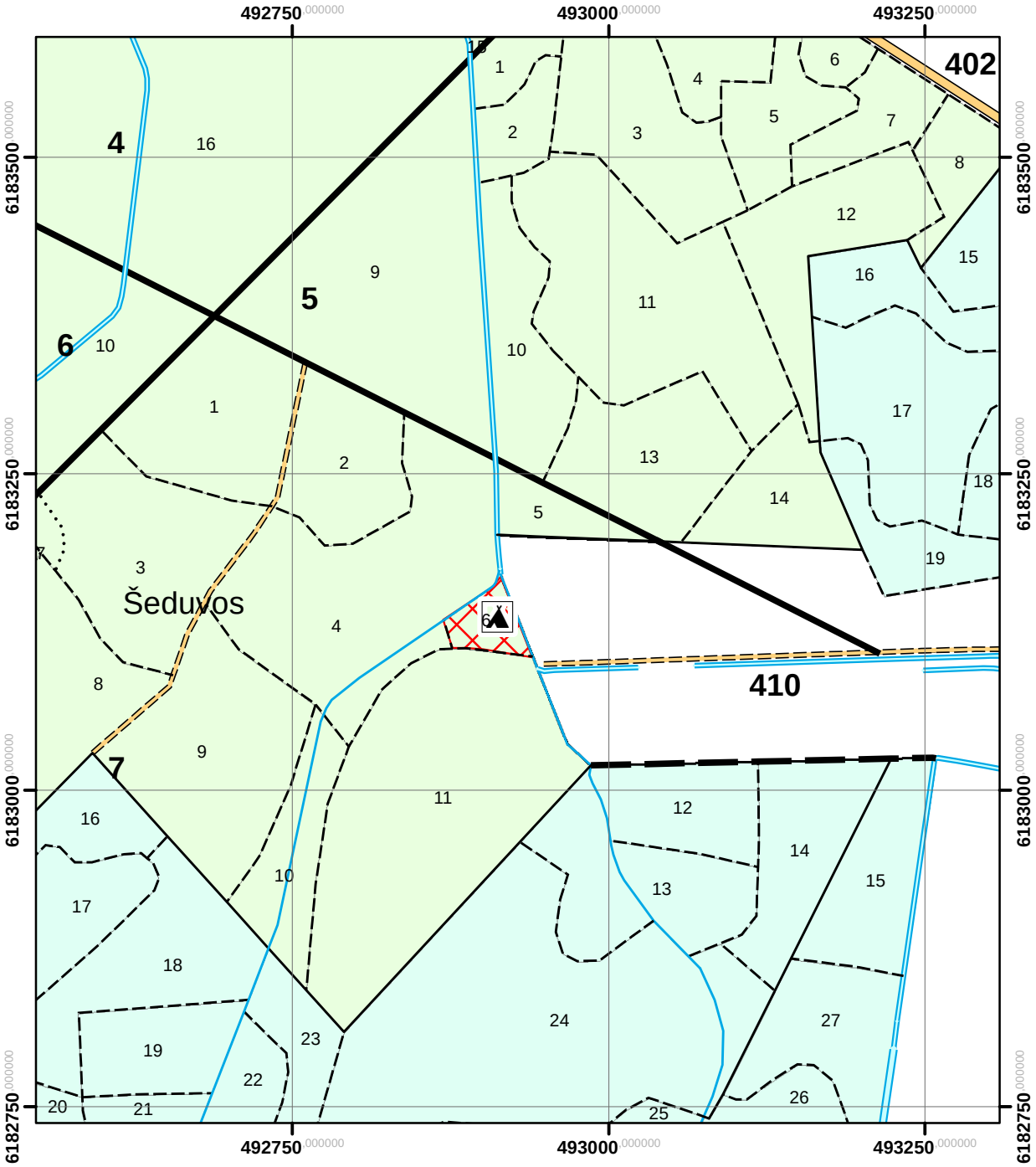

Sutartiniai ženklai

Kraštovaizdžio tvarkymo darbai

Šeduvos girininkija M 1:5 000

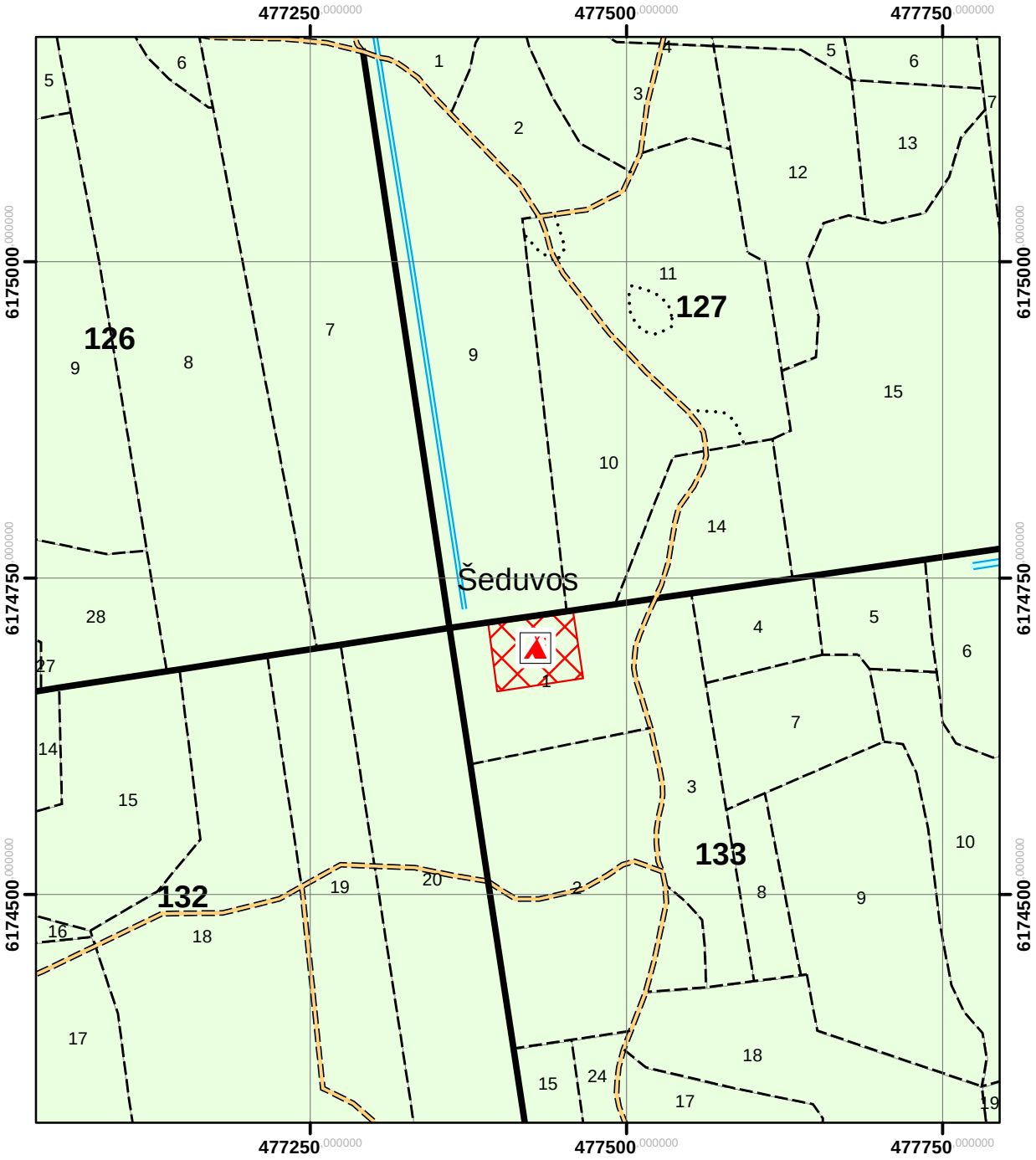

Sutartiniai ženklai

Kraštovaizdžio tvarkymo darbai

Legečių girininkija M 1:5 000

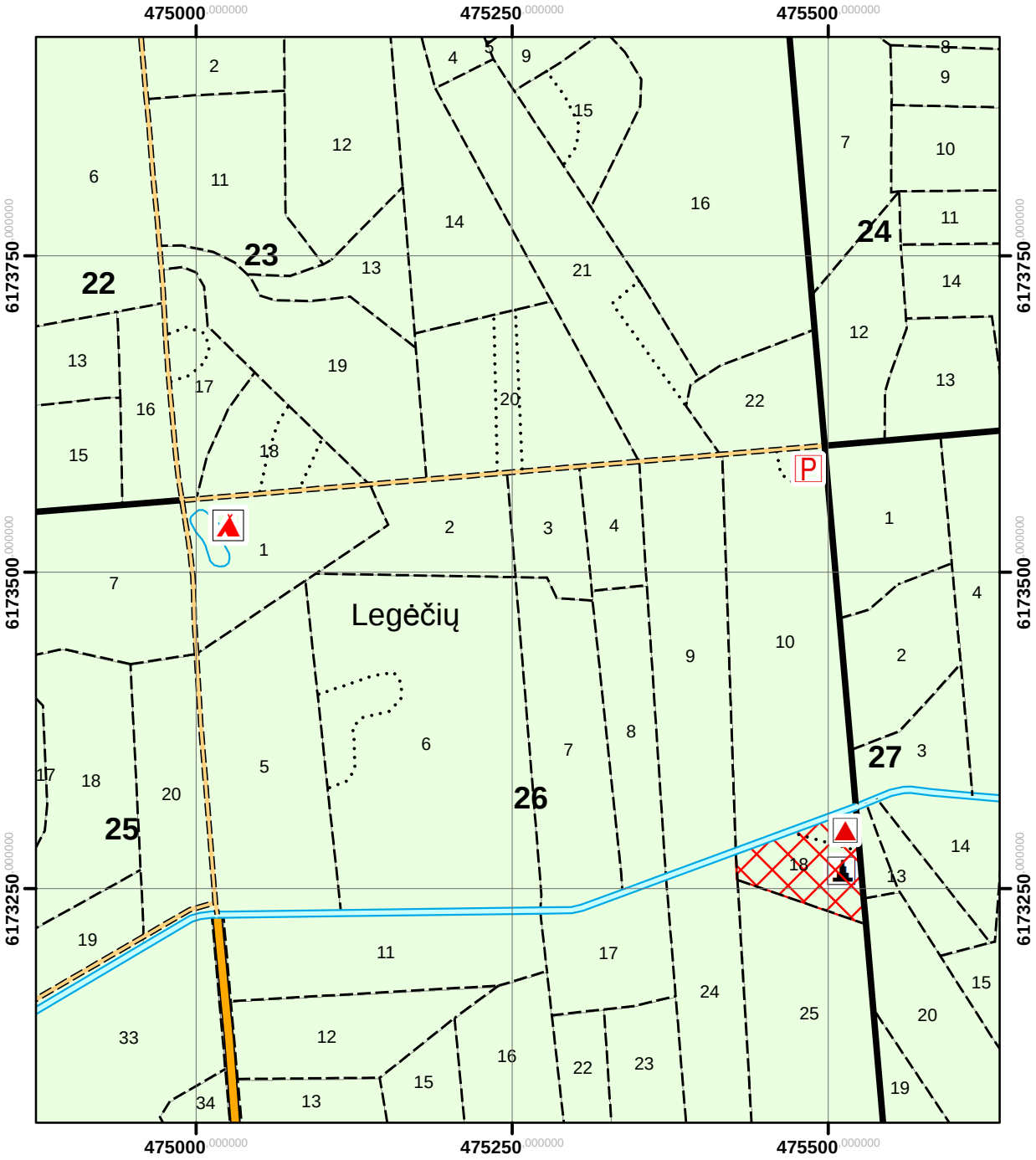

Sutartiniai ženklai

Kraštovaizdžio tvarkymo darbai

Pašušvio girininkija M 1:5 000

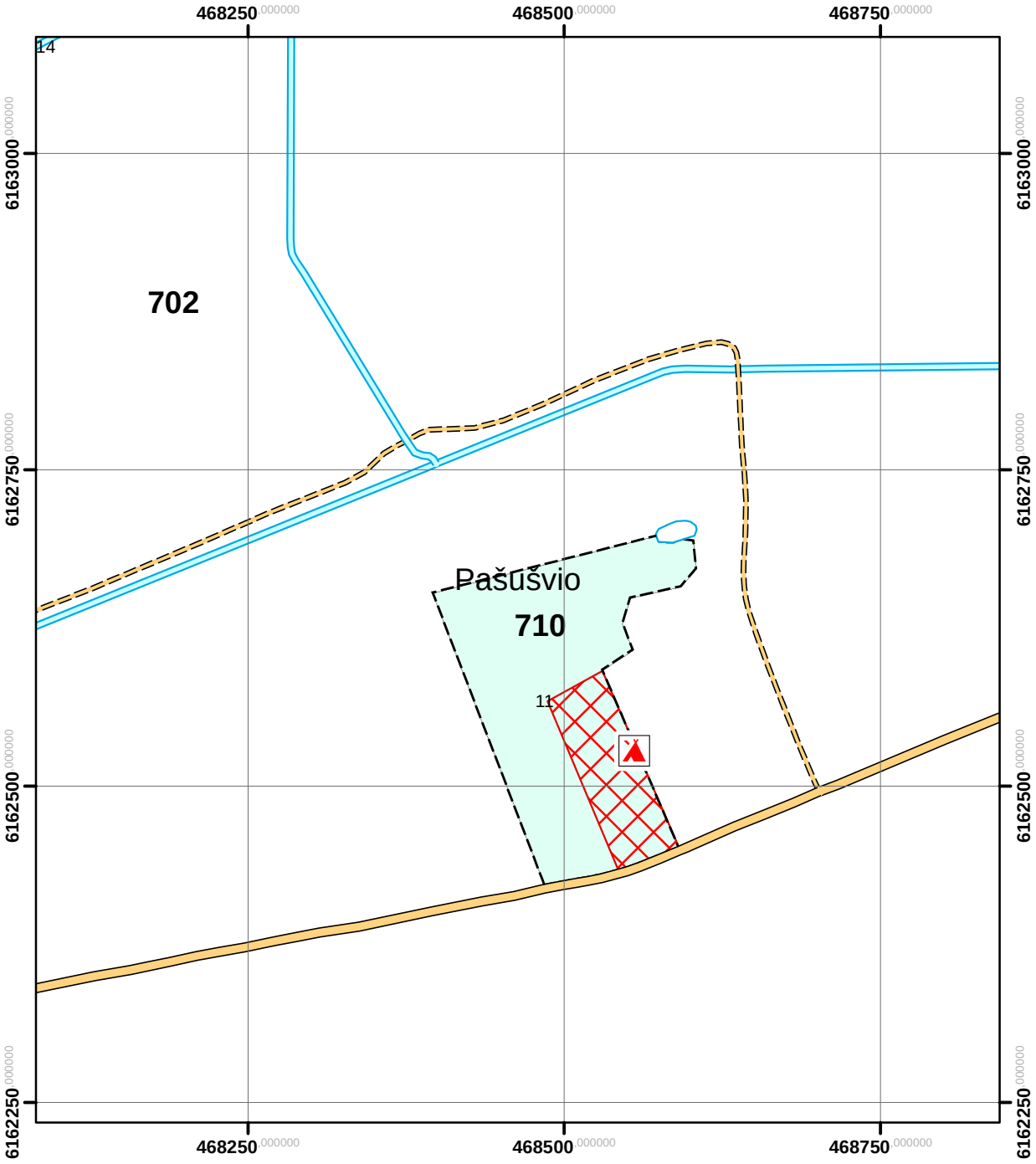

Sutartiniai ženklai

Kraštovaizdžio tvarkymo darbai

Baisogalos girininkija M 1:10 000

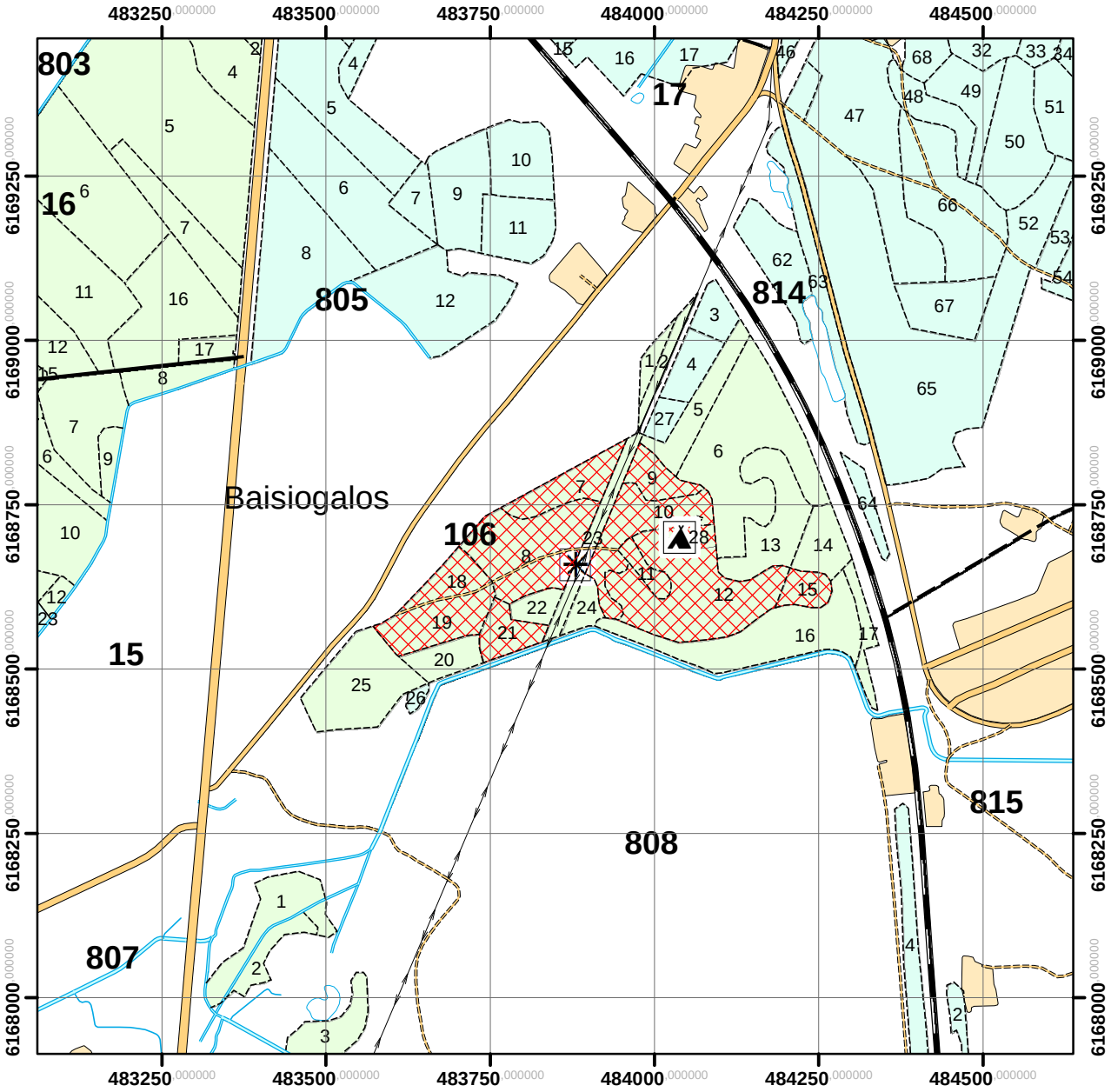

Sutartiniai ženklai

Kraštovaizdžio tvarkymo darbai

Baisogalos girininkija M 1:10 000

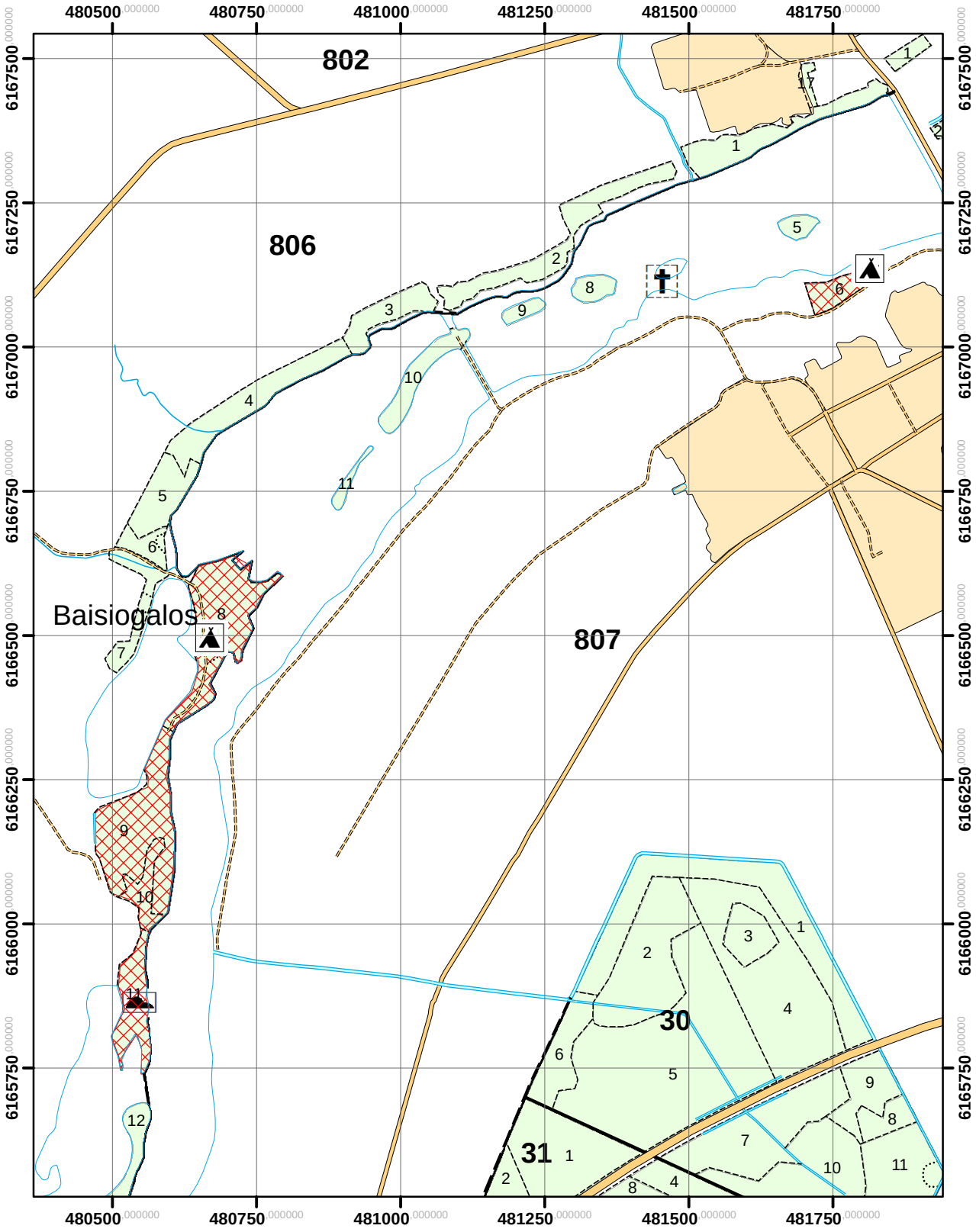

Sutartiniai ženklai

Kraštovaizdžio tvarkymo darbai

Gudžiūnų girininkija M 1:5 000

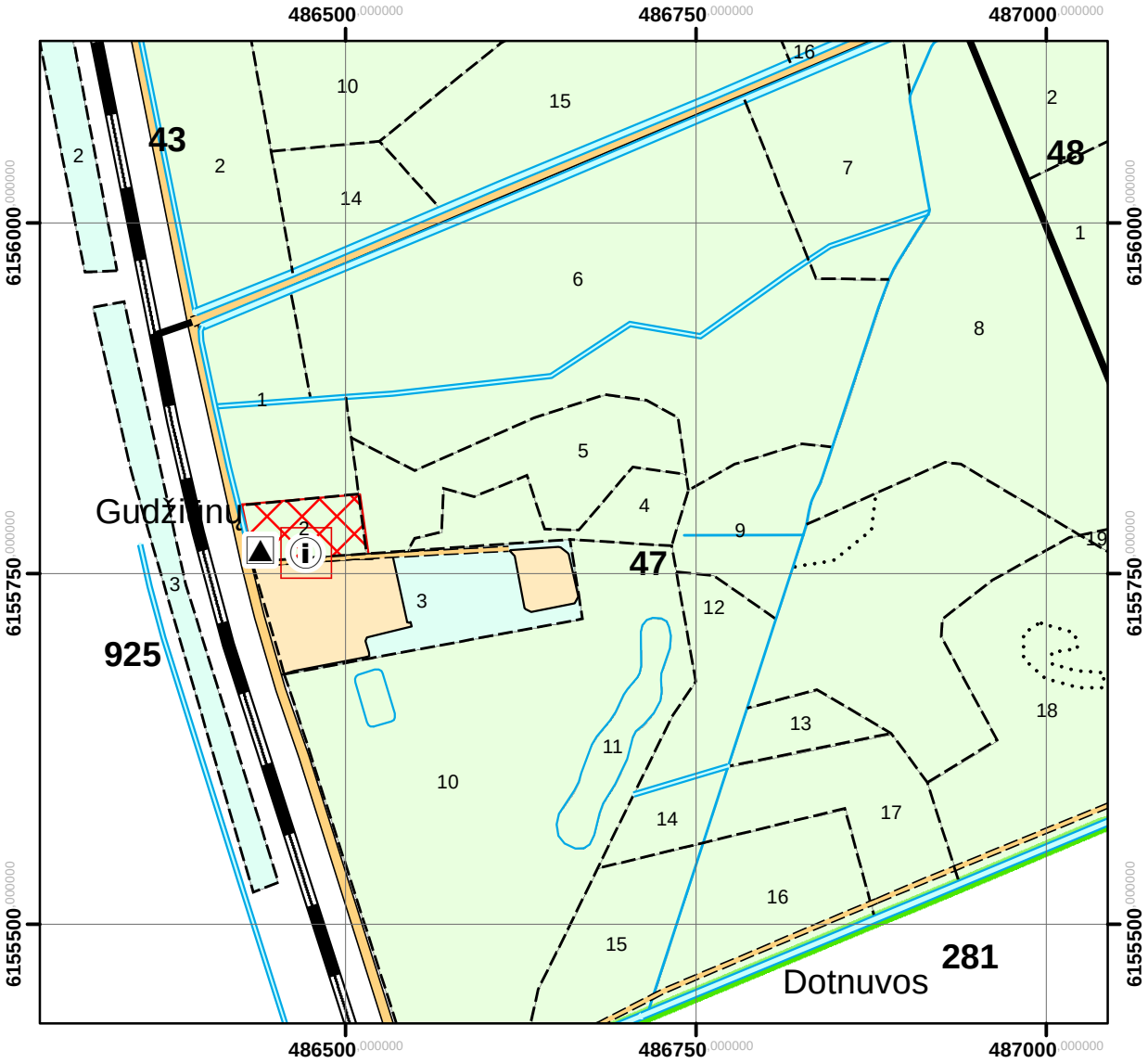

Sutartiniai ženklai

Kraštovaizdžio tvarkymo darbai