**Lietuvos Respublikos aplinkos ministerija**
**VĮ Valstybinis miškotvarkos institutas**

**VĮ TELŠIŲ MIŠKŲ URĖDIJOS**
**VIDINĖS MIŠKOTVARKOS PROJEKTO**
**SUDEDAMOJI DALIS**

# REKREACINIO SUTVARKYMO PROJEKTAS



**KAUNAS, 2016**

Pramonės pr. 11a, 51327 Kaunas
Telefonai: (8-37) 49 02 35, 49 02 54
FAKSAS: 49 02 33

# VĮ TELŠIŲ MIŠKŲ URĖDIJOS REKREACINIO SUTVARKYMO P R O J E K T A S


Direktorius Alfredas Galaunė

Kraštotvarkos skyriaus vedėja Viliūnė Naureckaitė

Vyresnysis specialistas Giedrius Pleskevičius



**VĮ Valstybinis miškotvarkos institutas,**
**Kaunas – 2016**

**T U R I N Y S**


| | |
|---|---|
| *Įvadas* | *4* |
| 1. DARBO TEISINIAI PAGRINDAI IR METODAI | 6 |
| 2. PAŽINTINIU POŽIŪRIU LANKYTINI GAMTOS IR KULTŪROS PAVELDO OBJEKTAI | 9 |
| 3. REKREACINIAI IŠTEKLIAI | 22 |
| 3.1. Esami rekreacijos ir kiti lankytini objektai girininkijų miškuose | 22 |
| 3.2. Miškų rekreacinio potencialo analizė | 29 |
| 4. SOCIALINĖS FUNKCIJOS STIPRINIMAS | 31 |
| 4.1. Rekreacinių išteklių panaudojimas | 31 |
| 4.2. Poilsio organizavimo sprendiniai | 33 |
| 4.3. Rekreacinės infrastruktūros elementai | 46 |
| 4.4. Kraštovaizdžio formavimo kirtimai | 48 |
| 4.5. Rekreacinės infrastruktūros aptarnavimas | 111 |
| 4.6. Rekreacinės infrastruktūros kapitalinis remontas ir atnaujinimas | 112 |
| PRIEDAI | 113 |
| 1. PRIEDAS. KRAŠTOVAIZDŽIO FORMAVIMO KIRTIMAI | 114 |
| 2. PRIEDAS. KULTŪROS PAVELDO OBJEKTŲ TERITORIJOS | 142 |
| 3. PRIEDAS. GERMANTO KRAŠTOVAIZDŽIO DRAUSTINIO TVARKYMO PLANO SCHEMA (M1:10000) | 178 |

# ĮVADAS

Lietuvos Respublikos bendrajame plane miškininkystės plėtra numatoma atsižvelgiant į pagrindinius Lietuvos miškų politikos tikslus. Šiems tikslams, šalia kitų, priskiriami:

- daugiatikslės ir miško išteklius tausojančios miškų ūkio veiklos užtikrinimas suderinant ekonomines, socialines ir ekologines miškų funkcijas;
- biologinės įvairovės miškuose išsaugojimas;
- *miškų rekreacinio potencialo didinimas.*

Visuose miškuose, net ir tuose, kur numatoma intensyvinti miškų ūkį ir didinti medienos naudojimą, būtina, kaip nurodyta Bendrajame plane, užtikrinti ir kitų - socialinių bei ekologinių - funkcijų vykdymą. Rekreacinių teritorijų diferencijavimas, naudojimas ir kryptys bei tvarkymas bendrajame plane priklausė nuo šių pagrindinių veiksnių: 1) gamtinės aplinkos išteklių turtingumo, 2) kultūros paveldo turtingumo, 3) esamo rekreacinės infrastruktūros išvystymo lygio, 4) vietos gyventojų ekonominių galimybių, 5) aplinkos sveikumo, 6) aplinkos ekologinio atsparumo, 7) rekreacinio aptarnavimo tradicijų. Pagal šiuos veiksnius bendrajame plane išskirta 40 rekreacinių išteklių arealų, kurių ribas daugiausiai lemia rekreacinis gamtinės ir kultūrinės aplinkos turtingumas. Rekreacijos turizmo plėtros galimybės numatytos pagal arealų patrauklumo kategorijas ir rekreacinės plėtros potencialą.

Didžioji dalis regiono, į kurį patenka Telšių miškų urėdijos projektuojami objektai, Lietuvos Respublikos bendrajame plane priskirtas vidutiniam rekreacijos perspektyvinės plėtros lygmeniui, kai plėtojamos regioninės reikšmės rekreacinės sistemos, mažesnė dalis - žemiausiam lygmeniui, kai kuriamos lokalinės reikšmės rekreacinės sistemos bei pavieniai rekreacijos objektai. Rekreacinių arealų resursinio potencialas yra nuo didelio iki gana mažo.

Rekreacinės infrastruktūros plėtros ir tvarkymo valstybiniuose miškuose programoje miškų urėdijų miškai suskirstyti į keturis rekreacijos intensyvumo lygmenis. Telšių miškų urėdijos miškai priskirti aukšto (II - o) rekreacijos intensyvumo lygmeniui.

Ypatingas valstybės dėmesys skirtinas pažintinio turizmo, apimančio tiek gamtinį, tiek kultūrinį krašto pažinimo aspektus, plėtrai šalyje, nes būtent ši rekreacijos forma vaidina svarbiausią vaidmenį tiek ugdant gimtojo krašto sampratą bei meilę šalies viduje, tiek reprezentuojant Lietuvą tarptautiniu mastu. Bendrasis prioritetas šalies rekreacinės sistemos raidoje teiktinas pažintinio turizmo ir bendrojo poilsio gamtoje, tarp jų kaimiškoje, plėtrai. Pažintinio turizmo sistema numatyta plėtoti turint tikslą atskleisti visų gamtinių bei kultūrinių

Lietuvos regionų savitumus. Turi būti tvarkomi ir rodomi pažintinę vertę turintys gamtiniai bei kultūriniai objektai, jų grupės bei kompleksai, reiškiniai.

Atsižvelgiant į Nacionalinės turizmo plėtros programos nuostatas, Bendrajame plane akcentuojamas būtinumas gerokai plėsti planavimo (projektavimo) darbus bei įgyvendinti konkrečias rekreacinės infrastruktūros formavimo priemones. Sėkmingai plėtrai užtikrinti rekreacijos poreikiai turi būti integruoti į visus teritorinio planavimo dokumentus ir į kitų ūkio šakų, pirmiausia miškų, programas. Atsižvelgiant į minėtas nuostatas, Valstybinis miškotvarkos institutas nuo 2006 metų planinės miškotvarkos metu pradėjo vykdyti miškų pritaikymo žmonių poilsiui projektavimo darbus respublikos urėdijų valdomiems valstybinės reikšmės miškams.




*1 pav. Rekreacijos objektai Telšių m.u. pasižymi originalumu ir savitumu*

**Projekto rengėjai**:

tekstinę dalį parengė – kraštotvarkos skyriaus vedėja Viliūnė Naureckaitė

grafinę dalį parengė – kraštotvarkos skyriaus vyr.specialistas Linas Juozaitis

lauko projektinius darbus atliko: vyresnysis specialistas Giedrius Pleskevičius

skyriaus vedėja Viliūnė Naureckaitė

# 1. DARBO TEISINIAI PAGRINDAI IR METODAI

Rekreacijos infrastruktūros plėtrą VĮ Telšių miškų urėdijos teritorijoje tiesiogiai įtakoja daugybė įvairių institucijų rengtų programų ir projektų:

1. LR teritorijos bendrasis planas, patvirtintas LRS nutarimu „Dėl Lietuvos respublikos teritorijos bendrojo plano“, 2002 m. spalio 29 d. Nr. IX-115.
2. Telšių apskrities teritorijos bendrasis (generalinis) planas, 2008.
3. Telšių rajono savivaldybės teritorijos bendrasis planas, 2007.
4. Žemaitijos nacionalinio parko planavimo schemos (ribų ir tvarkymo planų) aiškinamojo rašto pagrindiniai sprendiniai ir Žemaitijos nacionalinio parko ir jo zonų bei buferinės apsaugos zonos ribų bei tvarkymo planai, 2014.
5. Varnių regioninio parko ir jo zonų bei buferinės apsaugos zonos ribų planas, 2016.

Būtina pabrėžti, kad yra svarbūs ir visi kiti teisiniai miškų naudojimo rekreacijai pagrindai, sukurti per pastarąjį dešimtmetį, kurie buvo įtvirtinti Lietuvos teritorijos bendrajame plane, o vėliau išvystyti toliau išvardintuose teisės aktuose:

1. Miškų įstatymas (1994 m. lapkričio 22 d. Nr. I-671).
2. Saugomų teritorijų įstatymas (1993 m. lapkričio 9 d. Nr. I-301).
3. Turizmo įstatymas (1998 m. kovo 19 d. Nr. VIII-667).
4. Teritorijų planavimo įstatymas (1995 m. gruodžio 12 d. Nr. I-1120).
5. Žemės įstatymas (1994 m. balandžio 26 d. Nr. I-446).
6. Nekilnojamojo kultūros paveldo apsaugos įstatymas (2004 m. rugsėjo 28 d. Nr. IX-2452).
7. Specialiosios žemės ir miško naudojimo sąlygos (LR vyriausybės nutarimas 1992 m. gegužės 12 d. Nr. 343).
8. Generalinės miškų urėdijos prie Aplinkos ministerijos įsakymas „Dėl rekreacinių objektų rengimo ir priežiūros“ (2003.09.25, Nr. 1B-169).
9. Generalinės miškų urėdijos ir Valstybinės saugomų teritorijų tarnybos prie Aplinkos ministerijos raštas „Dėl miškų urėdijų ir regioninių parkų direkcijų bendradarbiavimo“ (2003.01.28, Nr. 6B (712-81 (7.7-5K)).
10. Rekreacinių teritorijų naudojimo, planavimo ir apsaugos nuostatai (patvirtinti Aplinkos ministro įsakymu Nr. D1-35, 2004.01.20).
11. Turizmo ir rekreacijos schemų ir planų rengimo taisyklės (patvirtintos LR ūkio ministro ir aplinkos ministro įsakymais 2004.06.17, Nr. 4-246 (D1-341)).

12. Valstybinės saugomų teritorijų tarnybos prie Aplinkos ministerijos raštas „Dėl pažintinių takų ir rekreacinės infrastruktūros pasų rengimo“ (2004-02-06, Nr. V37.7-100).
13. Generalinės miškų urėdijos prie Aplinkos ministerijos įsakymas „Dėl aplinkosauginių ir rekreacinių objektų tvarkymo“, (2004.06.01, Nr. 1B-130).
14. Generalinės miškų urėdijos prie Aplinkos ministerijos įsakymas „Dėl informacinių stendų įrengimo“, (2004.05.05, Nr. 1B-108).
15. Generalinės miškų urėdijos prie Aplinkos ministerijos raštas „Dėl rekreacinės plėtros ir priežiūros regioniniuose parkuose“, (2005.03.18, Nr. 6B (7.15-215).
16. Nacionalinė miškų ūkio sektoriaus plėtros 2012-2020 metais programa (LRV 2012 m. gegužės 23 d. nutarimas Nr. 569).

Šie dokumentai išsprendė daugumą lig tol buvusių neaiškių rekreacijos planavimo, projektavimo ir praktinio jos įgyvendinimo valstybiniuose miškuose klausimų.

Taigi, Lietuvoje iš esmės sudarytos būtiniausios teisinės prielaidos miškų panaudojimui rekreacinėms reikmėms. Itin svarbu, kad Miškų įstatymu dalyje Lietuvos miškų nustatytas aiškus prioritetas rekreacijos plėtrai (išskirta II B miškų grupė). Be to, yra patvirtintas Lietuvos teritorijos bendrasis planas, kuriame apibrėžtos turizmo bei rekreacijos vystymosi kryptys, pobūdžiai, nustatytas jų teritorinis lokalizavimas ir akcentuota, kad rekreaciniai miškai yra *sudėtinė šios sistemos dalis.*

Todėl galima teigti, kad:

- Visi Lietuvos miškai įvairiu intensyvumu gali būti panaudoti įvairioms rekreacijos formoms, išskyrus tai, ką draudžia Saugomų teritorijų ir kiti įstatymai ar konkrečių saugomų teritorijų funkcinio zonavimo bei tvarkymo schemos ir planai.
- Rekreaciniai (II B grupės) miškai pagal galiojančius teisės aktus yra sudėtinė Lietuvos rekreacinių teritorijų dalis. Jie turi būti planuojami ir tvarkomi ne tik pagal Miškų įstatymo ir kitų žinybinių teisės aktų reglamentus, bet ir pagal „Rekreacinių teritorijų naudojimo, planavimo ir apsaugos nuostatus“ bei kitus rekreacinėms teritorijoms keliamus reikalavimus.
- Rekreacijos plėtra valstybiniuose miškuose turi remtis ne vien vadovų bei specialistų iniciatyva ir jų gera valia, bet visų pirma ilgalaikiais planais ir programomis, suderintomis su šalies bendruoju planu, specialiaisiais saugomų teritorijų planais, kitais pagal urėdijas diferencijuotais teritorijų planavimo dokumentais.

Sėkmingai rekreacijos plėtrai užtikrinti 2010 m. generalinės miškų urėdijos užsakymu LŽUU atliktas „Rekreacinės infrastruktūros plėtros, tvarkymo ir organizavimo miškuose programos ir jos įgyvendinimo rekomendacijų parengimas“. Atsižvelgiant į šios programos nuostatas ir siekiant miškus kuo geriau pritaikyti poilsiautojų lankymui bei

kontroliuoti lankytojų srautus, valstybinės reikšmės miškams parengtas „VĮ Telšių miškų urėdijos rekreacinio sutvarkymo projektas“, kuris yra sudedamoji VĮ Telšių miškų urėdijos vidinės miškotvarkos projekto dalis.

Miškotvarkos pasitarimuose šie klausimai papildomai nebuvo aptarti. Todėl projektavimas buvo atliktas remiantis tik sutartimi su miškų urėdija bei bendraisiais normatyviniais dokumentais. Atkreipiame dėmesį, kad rezultatas daug priklauso ne tik nuo projekto autoriaus, bet ir nuo vykdytojų kūrybiškumo.

Esami rekreaciniai objektai valstybiniuose miškuose bei projektuojamų objektų vietos buvo apžiūrėtos natūroje savarankiškai arba kartu su girininkais. Daugumos projektuojamų objektų vietos parinktos jas aptarus ne tik su girininkais, bet ir su urėdijos vadovybe. Suvestiniai duomenys apie esamus bei suprojektuotus rekreacinius objektus ir kraštovaizdžio formavimo kirtimus valstybiniuose miškuose pateikti lentelėse bei pažymėti planinėje medžiagoje. Visi duomenys sugrupuoti pagal girininkijas. Visi lankytini kraštovaizdžio objektai yra užnešti kartografinėje medžiagoje.

Rekreacinio sutvarkymo projektas pateikia rekreacijos vystymo valstybiniuose miškuose strategiją, sprendžia miško rekreacinės infrastruktūros objektų išdėstymo klausimus, tuo tarpu rekreacijos objektų - takų, mažosios architektūros elementų ir kt. įrengimo konkretūs sprendimai bei įrangos brėžiniai su detaliais ekonominiais skaičiavimais numatomi tik techniniuose projektuose.



*2 pav. Originalūs įrenginiai Jomantų pažintiniame take*

***<u>Pagaminta projektinė dokumentacija</u>***:

1.„VĮ Telšių miškų urėdijos rekreacinio sutvarkymo projektas“. Aiškinamasis raštas.

2. VĮ Telšių miškų urėdijos rekreacinio planavimo schema M 1:50 000.

3. Kultūros paveldo teritorijų objektų planeliai

4. Kraštovaizdžio formavimo kirtimų brėžiniai.

5. Germanto kraštovaizdžio draustinio tvarkymo plano schema M1:10000 *(pagal draustinio tvarkymo planą).*

# 2. PAŽINTINIU POŽIŪRIU LANKYTINI KULTŪROS IR GAMTOS PAVELDO OBJEKTAI

*1 lentelė*. ***Kultūros paveldo objektai miškų urėdijos valdomuose valstybinės reikšmės miškuose***

| Eil. Nr. | MC, Registro Nr. | Pavadinimas, apibūdinimas | Objekto reikšmingumo lygmuo | Statusas | Kvartalai | Sklypai | Pastabos |
|---|---|---|---|---|---|---|---|
| **Telšių girininkija** | | | | | | | |
| 1. | 16317 | Eivydų pilkapynas, vad. Milžinų kapais | | Valstybės saugomas | 52 | 8 | Telšių r. sav. |
| **Ubiškės girininkija** | | | | | | | |
| 1. | 21738 | Telšių žydų žudynių vieta ir kapas | Nacionalinis | Valstybės saugomas | 46 | 39 | Gerulių k., Degaičių sen., Telšių r. sav. |
| 2. | 14214 | Koplytėlė | Vietinis | Registrinis | 74 | 40 | Kinčiulių k., Luokės sen., Telšių r. sav. |
| **Žarėnų girininkija** | | | | | | | |
| 1. | 6676 | Akmuo, vadinama Dievo stalu | | Valstybės saugomas | 7 | 14 | Šašaičių k., Žlibinų sen., Plungės r. sav. |
| **Varnių girininkija** | | | | | | | |
| 1. | 3483 | Alkvietė, vad. Alkos kakta | | Valstybės saugomas | 99 140 | 22, 26; 41 | Mažojo Palūksčio k., Varnių sen., Telšių r. sav. |
| 2. | 3478 | Didžiųjų Burbiškių piliakalnis vad. Moteraičiu | | Valstybės saugomas | 128 | 21, 22 | Didžiųjų Burbiškių k., Varnių sen., Telšių r. sav. |
| **Kulių girininkija** | | | | | | | |
| 1. | 15104 | Koplytėlė su Jono Nepomuko skulptūra | | Registrinis | 26 | 37 | Kulių sen., Plungės r. sav. |
| **Plungės girininkija** | | | | | | | |
| 1. | 33526 | Plungės žydų žudynių vieta ir kapas | Nacionalinis | Registrinis | 18 | 29 | Milašaičių k., Stalgėnų sen., Plungės r. sav. |
| 2. | 33525 | Rietavo žydų žudynių vieta ir kapas | Nacionalinis | Registrinis | 49 | 2 | Paminijų k., Medingėnų sen., Rietavo sav. |

| Platelių girininkija | | | | | | | |
|---|---|---|---|---|---|---|---|
| 1. | 3250 | Akmuo vad. Laumės akmeniu | | Valstybės saugomas | 20 | 10, 12 | Mačiūkių k., Notėnų sen., Skuodo r. sav. |
| 2. | 21126 | Visvainių kalnas, vad. Alkos kalnu | Regioninis | Valstybės saugomas | 26 | 10,14,15 | Visvainių k., Platelių sen., Plungės r. sav. |
| 3. | 16208 | Platelių dvarvietė, vad. Dvaro kalva, Šventorkalniu | | Paminklas | 69 | 17 | Platelių sen., Plungės r. sav. |
| 4. | 21324 | Beržoro etnoarchitektū rinis kaimas | Regioninis | Valstybės saugomas | 76<br>138 | 34, 70;<br>23 | Beržoro k., Platelių sen., Plungės r. sav. |
| 5. | 11089 | Salantų žydų žudynių vieta ir kapas | Nacionalinis | Registrinis | 125 | 8 | Šateikių sen., Plungės r. sav. |
| 6. | 33577 | Platelių žydų žudynių vieta ir kapai | Nacionalinis | Registrinis | 148 | 13 | Beržoro k., Platelių sen., Plungės r. sav. |

**Objektų vertingosios savybės:**

***1. Telšių žydų žudynių vieta ir kapas (21738)***

1.Žemės ir jos paviršiaus elementai - nužudytų žydų tautybės gyventojų palaikai; reljefas (lygus; teritorija aptverta medine tvorele, 2015 m.);

2. Faktai apie svarbius visuomenės, kultūros ir valstybės istorijos įvykius – 1941 m.liepos 15-16 d., nacistinės Vokietijos valdžios suorganizuotos egzekucijos metu nužudyta ir užkasta virš 100 Telšių žydų tautybės vyrų.

***2 .Koplytėlė (14214)***

1**.** Tūris, forma, meninė išraiška – stačiakampio plano, vieno tarpsnio koplytėlės su keturiomis įstiklintomis sienelėmis, trišlaičiu stogeliu su dviem tūriniais dvišlaičiais trikampio formos puošybos elementais, dengtu skarda bei puoštu profiliuotomis smailėmis su ornamentuotais vielos kryželiais tipas, 2014 m.).

2. Įrašai, ženklai, dekoras, dalys – arkinio ir stačiakampių langelių medinių konstrukcijų tipas (arkinis langelis pakeistas, kitų langelių sudalinimas pakeistas, 2014 m.), koplytėlės reljefinių vėjalenčių tipas (2014 m.), ornamentuoti vieliniai kryželiai (2014 m.), šv. Jurgio skulptūrinės grupės tipas (2014 m.), šv. Vincento su velniu skulptūrinės grupės tipas (2014 m.), šv. Antano skulptūros tipas (2014 m.), Jėzaus Nazariečio skulptūros tipas (2014 m.), Eretiko skulptūros tipas, 2014 m.).

***3. Plungės žydų žudynių vieta ir kapas (33526)***

1. Žemės ir jos paviršiaus elementai - Plungės m. gyventojų palaikai; lygus reljefas (2009 m.).

2. Faktai apie svarbias visuomenės, kultūros ir valstybės istorijos įvykius - 1941-07-15 nacistinės Vokietijos valdžios suorganizuotos egzekucijos metu nužudyta ir užkasta 60-80 Plungės m. vyrų.

***4. Rietavo žydų žudynių vieta ir kapas (33525)***

1. Žemės ir jos paviršiaus elementai - Rietavo m. gyventojų palaikai; lygus reljefas (2009 m.);

2. Faktai apie svarbias visuomenės, kultūros ir valstybės istorijos įvykius - 1941 m. nacistinės Vokietijos valdžios suorganizuotos egzekucijos metu nužudyta ir užkasta grupė Rietavo m. gyventojų.

***5. Platelių dvarvietė, vad. Dvaro kalva, Šventorkalniu (16208)***

Dvaras buvo įsikūręs Platelių ežero pusiasalyje. Šiaurinėje pusiasalio dalyje yra Šventorkalniu vad. kalva. Tai ovalo formos apie 230 m ilgio r.-v. kryptimi ir 150 m pločio kalva, kurią iš š. ir r. juosia ežeras, iš v.- pelkė, iš p. - drėgna griova, skirianti Šventorkalnį nuo p. dvarvietės dalyje esančios Dvaro arba Apvaliosios kalvos. Pastaroji kalva taip pat ovali su 60x50 m dydžio aikštele, stačiais apie 8 m aukščio šlaitais. Išmatavimai/plotas: 300 m ilgio š.-p. kryptimi ir iki 270 m pločio.

***6. Beržoro etnoarchitektūrinis kaimas (21324)***

1. Planinės struktūros tipas – radialinis (2013 m.); planinės struktūros tinklas - radialinė, trikampio plano struktūra su akligatvinėmis atšakomis, susidariusi kaimo gatvėmis sujungus pagrindinius tranzitinius Plungės-Platelių ir Stirbaičių kelius bei Gaso gatvę. su centrine aikšte priešais bažnyčią ( 2013 m.); keliai, gatvės, aikštės, įvažiavimai, pravažiavimai, takai, jų tipai, trasos, dangos – gatvių trasos: Plungės, Stirbaičių, Gaso, Veronikos, Bajorų gatvių, senojo kelio į bažnyčią, skersgatvių tarp Stirbaičių ir Gaso gatvių, privažiavimo nuo Plungės g. prie buv. klebonijos, tako tarp Beržoro kalvarijos penktos ir šeštos koplyčių, tako ant Septynių koplyčių kalno, tako palei bažnyčios šventorių nuo Plungės g. iki aikštės trasos.

2.Gamtiniai elementai – kalvotas, link Beržoro ežero PR žemėjantis reljefas su išsiskiriančiomis apželdintomis kalvomis: lapuočiais medžiais perimetru apželdinta Gaso arba Bažnyčios kalva kaimo centrinėje dalyje, paprastosiomis pušimis fragmentiškai apželdintomis Septynių koplyčių

(Šventkalnio, Kalvarijų, Septyniųjų) kalva kaimo Š dalyje ir Beržoro kalvarijos šeštos koplyčios kalva, vad. Šventąja, Veronikos g. gale, kaimo V dalyje bei neapželdinta kalva, vad. Švedų kapų kalnu, kaimo R gale (2013 m.); Beržoro ežero kranto, ribojančio kaimą iš P pusės, linija ( 2013 m.); Plungės g. ŠV atkarpos perimetrinio apželdinimo mažalapėmis liepomis fragmentai, senojo kelio į bažnyčią mažalapių liepų alėja į R nuo šventoriaus vartų (išlikę 1891 m. Grafų Šuazelių pasodintos alėjos nuo Platelių dvaro iki Beržoro bažnyčios fragmentai;2013 m.); Plungės g. R atkarpos P pusės perimetrinis apželdinimas lapuočiais medžiais prie sodybų Plungės g. Nr. 40 ir Nr. 42 (2013 m.); buv. klebonijos sodybos R ribos apželdinimo mažalapėmis liepomis fragmentai ( 2013 m.); pavieniai medžiai palei gatves: paprastasis bukas (vad. Birškaus bukas) palei Plungės g. prie sodybos Plungės g. Nr. 45, pavieniai paprastieji ąžuolai palei Stirbaičių g. prie sodybų Stirbaičių g. Nr. 9 ir Nr. 13, palei Plungės g. prie sodybos Plungės g. Nr. 42; pavieniai ąžuolai į P nuo bažnyčios šventoriaus ir sodyboje Plungės g. Nr. 56, prie upelio, dvikamienis ąžuolas į V nuo sodybos Plungės g. Nr. 68 (2013 m.);

3. Tūrinės erdvinės struktūros sandara – vientisa tūrinė erdvinė struktūra su kompozicine ašimi - Šv. Stanislovo bažnyčia, greta stovinčiais varpine ir koplyčia bei supančiomis šventoriaus kapinėmis ant Gaso kalvos, į P nuo bažnyčios, paežerėje išsiskiriančia buv. klebonijos sodyba, aikšte į V nuo Bažnyčios šventoriaus, kaimo sodybiniu užstatymu: tankesniu padriku užstatymu centrinėje dalyje, apvažiuojamųjų kelių trikampyje, retesniu užstatymu tolstant nuo centrinės dalies palei kelius laisvai grupuojant sodybas, su kaimo V dalyje laisvai palei gatves tarp sodybų išdėstytomis pirmomis septyniomis Beržoro kalvarijos koplyčiomis ir ant Septynių koplyčių kalvos vienoje eilėje sustatytomis likusiomis septyniomis; išskirtinos užstatymo properšos su atsiveriančiais vaizdais į supantį gamtovaizdį.

4. Užstatymo tipai – sodybinis vyraujantis XIX a. pab.–XX a. vid. užstatymas palei gatves mediniais 1 a. su pastogėmis namais ir ūkiniais pastatais ( 2013 m.); komponentinis XVIII a. užstatymas, sudarytas iš Šv. Stanislovo bažnyčios pastatų komplekso (2013 m.);

5. Atviros erdvės – atviros-viešos erdvės: netaisyklingo daugiakampio plano centrinė kaimo aikštė priešais Šv. Stanislovo bažnyčią ir į V nuo aikštės kaimo gatvėmis ir pėsčiųjų takais besitęsiančios Beržoro kalvarijos koplyčių apvaikščiojimo trasos, atviros erdvės prie koplyčių gatvių sankryžose, ant kalvų.

6. Panoramos – panorama nuo kalvos prie vandentiekio bokšto kaimo V pusėjE; panorama nuo kalvos, vad. Švedų kapų kalnu, kaimo R dalyje (2013 m.); panorama nuo stovyklavietės Beržoro ežero R pakrantėje, 2013 m.);

7. Perspektyvos – senojo kelio į bažnyčią perspektyva ŠV-PR kryptimi nuo sodybos Gaso g. Nr. 3 į Šv. Stanislovo bažnyčią (2013 m.); kelio į buv. kleboniją perspektyva ŠR-PV kryptimi nuo sodybos Plungės g. Nr. 58 į klebonijos pastatą ( 2013 m.); Veronikos g. perspektyva V-R

kryptimi nuo sodybos Veronikos g. Nr. 3 į Beržoro kalvarijos šeštą koplyčią ant kalvos (2013 m.);

8. Dominantės – Beržoro Šv. Stanislovo bažnyčia su varpine ir koplyčia (2013 m.);

9. Užstatymo bruožai - XIX a.–XX a. I p. susiformavusi valdų struktūra, sklypo užstatymas dažniausiai atitrauktu nuo gatvės ir į ją ilguoju fasadu orientuotu gyvenamuoju namu, už jo ar taip pat prie kelio stovinčiu ūkiniu pastatu/pastatais; nedidelio, kompaktinio tūrio, stačiakampio plano, 1a. su pastogėmis pastatai, dalis gyvenamųjų namų su mansardomis, mezoninais, prieangiais, rąstinės pastatų sienos, gyvenamųjų namų apkaltos medinėmis lentelėmis; dvišlaičiai, pusvalminiai su plytų mūro dūmtraukiais stogai; langų ir durų mediniai apvadai, santūri fasadų puošyba; kompaktinio tūrio kvadrato ar artimo kvadratui plano Beržoro kalvarijos koplyčios, medinių rąstų, vertikaliai apkaltos lentomis koplyčių sienos, keturšlaitės piramidės formos koplyčių stogai, valminis pirmos koplyčios stogas, stogai dengti skiedromis, lentomis; būdingi kryžiai, koplytstulpiai, koplytėlės pakelėse, kelių sankryžose, ant kalvelių, prie sodybų, išskirtini kryžiai senojo kelio į Bažnyčią pradžioje, liepų alėjoje priešais šventoriaus vartus, Stirbaičių ir Bajorų gatvių sankirtoje, kaimo PV gale, koplytstulpis į ŠV nuo šventoriaus tvoros .

10. Artimiausios kultūros paveldo objekto teritoriją ar vietovę supančios aplinkos kultūrinio kraštovaizdžio vertingosios savybės – kaimas patenka į Žemaitijos nacionalinio parko teritoriją, Beržoro kaimo kraštovaizdžio draustinio teritoriją (2013 m.).

***7. Salantų žydų žudynių vieta ir kapas (11089)***

*1.* Žemės ir jos paviršiaus elementai – Salantų m. gyventojų palaikai, reljefas (2015 m.);

2. Faktai apie svarbias visuomenės, kultūros ir valstybės istorijos asmenybes, įvykius – šioje vietoje 1941 m. liepos mėn. nacistinės Vokietijos valdžios organizuotos ir Salantų policijos viršininko P. Baltuonio, Salantų ir Šateikių baltaraiščių įvykdytos egzekucijos metu nužudyti ir užkasti 95 žydai.

***8. Platelių žydų žudynių vieta ir kapai (33577)***

*1.* Žemės ir jos paviršiaus elementai - Platelių mstl. gyventojų palaikai; reljefas (2009 m.);

2. Faktai apie svarbias visuomenės, kultūros ir valstybės istorijos įvykius – 1941 m. nacistinės Vokietijos valdžios suorganizuotos egzekucijos metu nužudyta ir užkasta apie 90 Platelių mstl. gyventojų.

Valstybės saugomų registruotų kultūros vertybių, pripažintų saugoti viešajam pažinimui ir naudojimui (LR Kultūros ministro 2005-04-29 įsakymas Nr. IV-190) apsaugą reglamentuoja LR Nekilnojamojo kultūros paveldo apsaugos įstatymas, kurio 19 str. 1 d. 1 p. imperatyviai nurodo, jog *„Viešajam pažinimui ir naudojimui saugojamame objekte, jo teritorijoje, vietovėje, draudžiama naikinti ar kitaip žaloti vertingąsias savybes.“*

Kultūros paveldo objektų teritorijose ir jų apsaugos zonose planuojama veikla reglamentuojama kultūros paveldo specialiaisiais planais, parengtais vadovaujantis *Nekilnojamojo kultūros paveldo apsaugos specialiojo teritorijų planavimo dokumentų rengimo taisyklėmis (LR aplinkos ministro ir kultūros ministro 2005 m. birželio 23 d. įsakymas Nr. ĮV-261/D1-322*) bei kultūros paveldo apsaugą reglamentuojančiais teisės aktais. Apsaugos specialieji planai rengiami skelbiamų saugomais kultūros paveldo objektų ir steigiamų saugomomis vietovių teritorijų, apsaugos zonų riboms nustatyti ar pakeisti. Kultūros paveldo vertybių tvarkyba ir naudojimas vykdomi pagal specialiuosius teritorijų planavimo dokumentus, strateginius planus, tikslines programas ir tvarkomuosius paveldosaugos darbų projektus.

Specialiosiose žemės ir miško naudojimo sąlygose (LRV 1992-05-12 nutarimas nr. 343) nekilnojamųjų kultūros vertybių teritorijoms ir jų apsaugos zonoms yra nustatyti šie reikalavimai:

„83. Pagal Lietuvos Respublikos nekilnojamųjų kultūros vertybių apsaugos įstatymą (Žin., 1995, Nr.3-37) nustatomos šios nekilnojamųjų kultūros vertybių (išskyrus statinių priklausinius) individualios apsaugos zonos:

83.1. apsaugos nuo fizinio poveikio;

83.2. vizualinės apsaugos.

84. Kol nenustatytos nekilnojamųjų kultūros vertybių individualios apsaugos zonos, taikomos laikinosios zonos:

84.1. apsaugos nuo fizinio poveikio - 50 metrų;

84.2. vizualinės apsaugos - 500 metrų.

85. Prieš skelbiant nekilnojamąsias kultūros vertybes kultūros paminklais, turi būti nustatytos jų individualios apsaugos zonos.

86. Nekilnojamųjų kultūros vertybių teritorijos saugomos kartu su šiomis vertybėmis. Jų priežiūros, tvarkymo ir naudojimo sąlygas nustato apsaugos reglamentas.

87. Apsaugos nuo fizinio poveikio zonoje draudžiama:

87.1. atlikti darbus, deformuojančius gruntą ir sukeliančius jo vibraciją;

87.2. laikyti aktyviąsias chemines, lengvai užsidegančias bei sprogstamąsias medžiagas;

87.3. statyti statinius, kurie nėra skirti nekilnojamosioms kultūros vertybėms apsaugoti ir šių vertybių naudojimui garantuoti;

87.4. atlikti kitokius darbus, galinčius pakenkti nekilnojamosioms kultūros vertybėms ar jų teritorijoms.

88. Vizualinės apsaugos zonoje draudžiami darbai, kurie gali pakenkti nekilnojamųjų kultūros vertybių kraštovaizdžiui ar optimaliai jų apžvalgai.

89. Nekilnojamųjų kultūros vertybių prieš avariniams, remonto ar pritaikymo darbams bei šiems darbams jų teritorijoje atlikti reikalingas Kultūros vertybių apsaugos departamento leidimas.

90. Nekilnojamųjų kultūros vertybių teritorijose ir apsaugos zonose numatomų atlikti žemės ir statybos darbų projektai turi būti suderinti su Kultūros vertybių apsaugos departamentu.“

Visų archeologijos paveldo objektų tvarkybai yra nustatyta konservavimo kryptis. Visos neveikiančios kapinės yra tvarkomos pagal Kapinių tvarkymo taisykles. Jų teritorijoms nustatyta pagrindinė tikslinė konservacinė žemės naudojimo paskirtis. Kultūros paveldo objektams, esantiems regioninių parkų teritorijose, priežiūros, tvarkymo ir naudojimo sąlygas nustato patvirtinti šių parkų apsaugos reglamentai, parkų ribų bei jų zonų ribų ir tvarkymo specialieji planai.

Kultūros paveldo objektų, vietovių teritorijose, jų apsaugos zonose veikla vykdoma vadovaujantis Nekilnojamo kultūros paveldo apsaugos įstatymu bei kitais kultūros paveldo apsaugą reglamentuojančiais teisės aktais.

Vykdant miško kraštovaizdžio formavimo priemones ir kitus ūkinius darbus kultūros paveldo objekto teritorijoje, būtina informuoti ir derinti su Kultūros paveldo departamento prie Kultūros ministerijos Telšių ir Klaipėdos skyriais.

Kultūros paveldo objektų teritorijos ir jų fizinės apsaugos zonos tvarkomos pagal tvarkomuosius paveldosaugos darbų projektus. Kultūros paveldo objektų teritorijose, fizinės ir vizualinės apsaugos zonose draudžiama naujai įveisti mišką.

Šioje projektinėje dalyje kultūros paveldo objektų raiška pateikiama tik rekreaciniu požiūriu, įprasminant juos kaip lankytinus kraštovaizdžio objektus rekreacinėje miškų urėdijos sistemoje, tačiau ji nesprendžia kitų ūkinių priemonių klausimų (išskyrus kraštovaizdžio formavimo kirtimus). Miškų naudojimo ir atkūrimo planavimas yra ne rekreacinio projekto objektas.

Pažymime, kad suprojektuoti kraštovaizdžio kirtimai yra tik kultūros paveldo objektų - Visvainių kalno, vad. Alkos kalnu ir Akmens, vad. Laumės akmeniu apsaugos zonose ir neigiamo poveikio kultūriniam kraštovaizdžiui neturės.

**Valstybės saugomų gamtos paveldo objektų sąrašas** yra tikslinamas kiekvienais metais (aktuali redakcija: 2016 m. vasario 8 d. įsakymas Nr. D1-88 „Dėl naujų valstybės saugomų gamtos paveldo objektų paskelbimo, jų ribų planų patvirtinimo, sunykusių valstybės saugomų gamtos paveldo objektų išbraukimo ir aplinkos ministro 2002 m. gruodžio 20 d. įsakymo Nr. 652 „Dėl Valstybės saugomų gamtos paveldo objektų sąrašo patvirtinimo“ pakeitimo“).

*2 lentelė*. ***Valstybės saugomų gamtos paveldo objektų sąrašas miškų urėdijos valdomuose valstybinės reikšmės miškuose***

| **Eil. Nr.** | **Gamtos paveldo objekto pavadinimas** | **Priklausomybė gamtos paveldo objekto rūšiai** | **Savivaldybė Seniūnija** | **Gamtos paveldo objekto buvimo vieta** | **Saugoma teritorija** |
|---|---|---|---|---|---|
| **Ubiškės girininkija** | | | | | |
| ***Botaniniai gamtos paveldo objektai*** | | | | | |
| 2. | Pavirvyčio beržas | Medžiai | Telšių r. sav. Tryškių sen. | Pavirvyčio k., Telšių miškų urėdijos Ūbiškės g-jos (1243 kv.. 1 skl.) teritorija | |
| 3. | Pavirvyčio alėjos ąžuolas | Medžiai | Telšių r. sav. Tryškių sen. | Juodėjų k. (prie Pavirvyčio k. ribos), Telšių miškų urėdijos Ūbiškės g-jos (1243 kv.. 4 skl.) teritorija | Virvytės valstybinis hidrografinis draustinis |
| **Žarėnų girininkija** | | | | | |
| ***Geologiniai gamtos paveldo objektai*** | | | | | |
| 1. | Akmuo Dievo Stalas | Rieduliai | Plungės r. sav. Žlibinų sen. | Plikių k., Telšių miškų urėdijos Žarėnų g-jos (7 kv., 14 skl. ir 8 kv., 16skl. riba) teritorija, Keturakių | |

| | | | | | |
|---|---|---|---|---|---|
| | | | | miškas | |
| 2. | Akmuo Galąstuvas | Rieduliai | Plungės r. sav. Žlibinų sen. | Plikių k., Telšių miškų urėdijos Žarėnų g-jos (8 kv., 5 skl.) teritorija | |
| **Varnių girininkija** | | | | | |
| ***Geologiniai gamtos paveldo objektai*** | | | | | |
| 1. | Didysis Jomantų akmuo | Rieduliai | Telšių r. sav. Viešvėnų sen. | Jomantų k., Telšių miškų urėdijos Varnių g-jos (25 kv., 33, 37 skl.) teritorija, Jomantų miškas | Varnių regioninis parkas |
| ***Botaniniai gamtos paveldo objektai*** | | | | | |
| 1. | Triliemenis ąžuolas | Medžiai | | Jomantų k., Telšių miškų urėdijos Varnių g-jos (24 kv., 13 skl.) teritorija, Jomantų miškas | Varnių regioninis parkas |
| 2. | Jomantų ąžuolas | Medžiai | | Jomantų k., Telšių miškų urėdijos Varnių g-jos (24 kv., 17 skl.) teritorija, Jomantų miškas | Varnių regioninis parkas |
| ***Hidrogeologiniai gamtos paveldo objektai*** | | | | | |
| 1. | Šaltinis Laumės pėda | Šaltiniai,versmės | Telšių r. sav. Luokės sen. | Biržuvėnų k., Telšių miškų urėdijos Varnių g-jos (6 kv., 4 skl.) teritorija | Varnių regioninis parkas, Biržuvėnų kraštovaizdžio draustinis |
| 2. | Aklažeris Vokštelis | Ežerai | Telšių r. sav. Viešvėnų sen. | Jomantų k., Survilų k., Telšių miškų | Varnių regioninis parkas |

| | | | | | |
|---|---|---|---|---|---|
| | | | | urėdijos Varnių g-jos (24 kv., 34 skl.; 25kv., 34 skl.) teritorija | |
| **Platelių girininkija** | | | | | |
| ***Geologiniai gamtos paveldo objektai*** | | | | | |
| 1. | Dyburių atodanga | Atodangos | Plungės r. sav. Šateikių sen. | Dyburių k., Telšių miškų urėdijos Platelių g-jos (250 kv., 44 skl.) teritorija | Salantų regioninis parkas, Minijos gamtinis rezervatas |
| ***Hidrografiniai gamtos paveldo objektai*** | | | | | |
| 1. | Ubagsalė | Salos | Plungės r. sav. Platelių sen. | Telšių miškų urėdijos Platelių g-jos (51 kv., 5 skl.) teritorija, Platelių ežeras | Žemaitijos nacionalinis parkas, Platelių kraštovaizdžio draustinis |
| 2. | Pliksalė | Salos | Plungės r. sav. Platelių sen. | Telšių miškų urėdijos Platelių g-jos (77 kv., 1 skl.) teritorija, Platelių ežeras | Žemaitijos nacionalinis parkas, Platelių kraštovaizdžio draustinis |
| 3. | Platelių ežero salos: Briedsalė, Veršio, Pilies | Salos | Plungės r. sav. Platelių sen. | Telšių miškų urėdijos Platelių g-jos (53 kv., 1-8 skl; 66 kv., 1, 2 skl; 70 kv., 1-4 skl.) teritorija, Platelių ežeras | Žemaitijos nacionalinis parkas, Platelių kraštovaizdžio draustinis |
| 4. | Kreiviškių pusiasalis | pusiasaliai | Plungės r. sav. Platelių sen. | Telšių miškų urėdijos Platelių g-jos (78 kv., 1-14 skl.) teritorija, Platelių ežeras | Žemaitijos nacionalinis parkas, Laumalenkų kraštovaizdžio draustinis |
| 5. | Auksalės pusiasalis | Pusiasaliai | Plungės r. sav. Platelių sen. | Telšių miškų urėdijos Platelių | Žemaitijos nacionalinis |

| | | | | | |
|---|---|---|---|---|---|
| | | | | g-jos (78 kv., 28,30,35-44,46-52 skl.) teritorija, Platelių ežeras | parkas, Laumalenkų kraštovaizdžio draustinis |
| 6. | Ilgio ežero salos (2) | Salos | Plungės r. sav. Platelių sen. | Telšių miškų urėdijos Platelių g-jos (171 kv., 25 skl.) teritorija, Ilgio ežeras | Žemaitijos nacionalinis parkas, Ilgio botaninis-zoologinis draustinis |
| 7. | Beržoro ežero sala | Salos | Plungės r. sav. Platelių sen. | Telšių miškų urėdijos Platelių g-jos (140 kv., 2, 3 skl.) teritorija, Beržoro ežeras | Žemaitijos nacionalinis parkas, Beržoro kraštovaizdžio draustinis |
| 8. | Gaidsalė | Salos | Plungės r. sav. Platelių sen. | Telšių miškų urėdijos Platelių g-jos (78 kv., 45 skl.) teritorija, Platelių ežeras | Žemaitijos nacionalinis parkas, Laumalenkų kraštovaizdžio draustinis |
| ***Hidrogeologiniai gamtos paveldo objektai*** | | | | | |
| 1. | Pilelio šaltinis | Šaltiniai, versmės | Plungės r. sav. Platelių sen., Žemaičių Kalvarijos sen. | Plokščių k., Paplatelės k., Telšių miškų urėdijos Platelių g-jos (84 kv., 17-21, 25 skl.) teritorija, Paplatelės miškas | Žemaitijos nacionalinis parkas |
| 2. | Plokščių šaltinis | Šaltiniai, versmės | Plungės r. sav. Platelių sen., Paukštakių sen. | Plokščių k., Paburgės k., Telšių miškų urėdijos Platelių g- jos (150 kv., | Žemaitijos nacionalinis parkas, Plokštinės gamtinis |

| | | | | | |
|---|---|---|---|---|---|
| | | | | 40 skl.; 155 kv., 53,54,58 skl.; 185 kv., 3,4 skl.; teritorija, Plokštinės miškas | rezervatas |
| 3. | Koiskalnio šaltinis | Šaltiniai, versmės | Plungės r. sav. Paukštakių sen. | Paburgės k., Telšių miškų urėdijos Platelių g-jos (157 kv., 33,38,39 skl.) teritorija | Žemaitijos nacionalinis parkas, Plokštinės gamtinis rezervatas |
| 4. | Knygnešių šaltinis | Šaltiniai, versmės | Plungės r. sav. Paukštakių sen. | Vilkų k., Telšių miškų urėdijos Platelių g-jos (93 kv., 9 skl.) teritorija | Žemaitijos nacionalinis parkas |
| ***Botaniniai gamtos paveldo objektai*** | | | | | |
| 1. | Plokščių miško eglė | Medžiai | Plungės r. sav. Platelių sen. | Plokščių k., Telšių miškų urėdijos, Platelių g-jos (79 kv., 14 skl.) teritorija, Plokščių miškas | Žemaitijos nacionalinis parkas, Laumalenkų kraštovaizdžio draustinis |

Gamtos paveldo objektai skelbiami saugomais vadovaujantis Gamtos paveldo objektų vertinimo ir reikšmingumo nustatymo kriterijų aprašu, patvirtintu 2009 m. liepos 8 d. aplinkos ministro įsakymu Nr. D1-393 . Gamtos paveldo objektų apsaugos ir tvarkymo ypatumus nustato Saugomų teritorijų įstatymas ir gamtos paveldo objektų nuostatai.



*3 pav. Aklažeris Vokštelis Varnių girininkijoje*



*4 pav. Didysis Jomantų akmuo Varnių girininkijoje*

# 3. REKREACINIAI IŠTEKLIAI

## 3.1. Esami rekreacijos objektai girininkijų miškuose

*3 lentelė.* ***Esamų rekreacijos ir lankytinų objektų apibūdinimas***

| Eil. Nr. | Pavadinimas | Adresas | | Miškų grupė | Trumpas apibūdinimas |
|---|---|---|---|---|---|
| | | Kvartalai | Sklypai | | |
| **1. Telšių girininkija** | | | | | |
| ***Poilsiavietės*** | | | | | |
| 1. | Poilsiavietė prie Tasalo ežero | 42 | 17 | II B | Seni susidėvėję miško baldai (stalas, suolai), šiukšliadėžė, laužavietė, reikalinga rekonstrukcija |
| ***Atokvėpio vietos*** | | | | | |
| 1. | Atokvėpio vieta | 59 | 4 | III | Prie kelio *Palanga-Šiauliai*, yra įrengta miško baldų komplektas (stalas ir du suolai), 2 šiukšliadėžės, informacinis ženklas. |
| ***Informacinės priemonės*** | | | | | |
| 1. | Nukreipiantysis informacinis Ženklas | 86 | 12 | II A | Prie kelio *Lieplaukė –Telšiai* |
| 2. | Informacinis stendas | 42 | 5 | II B | |
| ***Kiti objektai*** | | | | | |
| 1. | Lietuvos Tūkstantmečio parkas | 81 | 1 | IV A | Prie Germanto ežero, Germanto kraštovaizdžio draustinyje. Parko plotas 6,2 ha. Pastatytas koplytstulpis, yra tilteliai, laužavietė. Tai 2002 metais Jaunųjų miško bičiulių pasodintas parkas Lietuvos vardo jubiliejui pažymėti. |
| 2. | Paminklas tremtiniams partizanams | 26 | 22 | III | Suprojektuoti šalia atokvėpio vietą istorinės vietos lankytojams |
| ***Gamtiniai rekreacijos objektai*** | | | | | |
| 1. | Vaizdinga vietovė | 81 | 1 | II A | |
| 2. | Šaltinis | 81 | 4 | II A | |
| 3. | Reginių vieta | 81 | 1,10 | II A | |

| Eil. Nr. | Pavadinimas | Adresas | | Miškų grupė | Trumpas apibūdinimas |
|---|---|---|---|---|---|
| | | Kvartalai | Sklypai | | |
| **2. Ūbiškės girininkija** | | | | | |
| ***Poilsiavietės*** | | | | | |
| 1. | "Byvainės" poilsiavietė | 74 | 31 | IV A | Byvainių miške prie legendinės Tado Blindos pušies. Pavėsinė, 4 stalai, 3 suolai, šiukšlinė, tualetas, laužavietė, 2 informaciniai ženklai,būtina pastatyti informacinį stendą. |
| ***Pažintiniai objektai*** | | | | | |
| 1 | Laukinių gyvūnų gamtosauginė ir edukacinė ekspozicija "Žvėrinčius" | 33<br>34<br><br><br><br><br>35<br><br>36 | 59;60<br>11;13;23;24;26-29;43-59;68-80<br><br><br>9-14;22-25;31-39<br>1-8;21;22;24-26;42-47;60;66;67 | IV A | Lauksnėnų km. Mokomasis takas, danielių, vilkų, muflonų, šernų, stirnų, lūšių, stumbrų, rudojo lokio aptvarai, kitų medžiojamų bei saugotinų laukinių gyvūnų ekspozicija, apžvalgos bokšteliai ir aikštelės, vaikų žaidimų aikštelė, automobilių stovėjimo aikštelė, tualetai, stendai, pavėsinės, informaciniai ženklai, šiukšliadėžės, suolai. |
| ***Kiti objektai*** | | | | | |
| 1. | Tūkstantojo hektaro miško įveisimo ženklas - akmuo | 1243 | 43 | | Įrengti atokvėpio vietą su miško baldais, informacinį ženklą, stovėjimo vietą 3-4 automobiliams |
| **3. Žarėnų girininkija** | | | | | |
| ***Kiti lankytini objektai*** | | | | | |
| 1. | Partizanų žūties vieta | 15 | 33 | IV A | |
| 2. | Koplytstulpis partizanams | 22 | 21 | IV A | Miško kelių sankryžoje |
| 3. | Partizanų bunkeris | 20 | 5 | IV A | |
| 4. | Partizanų bunkeris | 42 | 22 | IV A | |
| ***Informacinės priemonės*** | | | | | |
| 1. | Informacinis stendas "Varnių regioninis parkas" | 75 | 12 | | Suprojektuoti šalia atokvėpio vietą |
| **4. Kulių girininkija** | | | | | |
| ***Atokvėpio vietos*** | | | | | |
| 1 | Atokvėpio vieta "Medžiotojų" | 22 | 21 | II A | Pavėsinė, tualetas, laužavietė, stalas, suolai, šiukšliadėžė. |
| 2 | Atokvėpio vieta | 46 | 14 | II A | Pavėsinė su miško baldų komplektu |

| Eil. Nr. | Pavadinimas | Adresas | | Miškų grupė | Trumpas apibūdinimas |
|---|---|---|---|---|---|
| | | Kvartalai | Sklypai | | |
| **5. Varnių girininkija** | | | | | |
| ***Poilsiavietės*** | | | | | |
| 1. | "Šilo" poilsiavietė | 56 | 15 | III | Prie kelio *Žarėnai – Varniai*: pastatyta 2 pavėsinės, stalai, suolai, tualetas, vaikų žaidimų aikštelės įrenginiai, informaciniai ženklai, informacinis stendas, šiukšlių dėžės. Numatyti įrangos atnaujinimą Varnių RP teritorijoje |
| ***Pažintiniai takai*** | | | | | |
| 1. | Jomantų pažintinis takas | 24<br><br>25 | 16-18; 20-29; 31.<br><br>12;13;17-20;22;25; 27;29;30; 36; 37. | III | Takas yra Jomantų miške Varnių RP teritorijoje.Tako ilgis – 4 km. Takas įrengtas bendradarbiaujant VĮ Telšių miškų urėdijai, Varnių regioninio parko direkcijai ir Telšių rajono savivaldybei, už ES struktūrinių fondų ir Telšių rajono savivaldybės lėšas.Take gausu gamtos paminklų: Jomantų Didysis ąžuolas, Triliemenis ąžuolas, Jomantų akmuo ir Aklaežeris. Miško pažintiniame take išdėstytuose stenduose ir natūralioje gamtinėje aplinkoje atsispindi visa miško vystymosi ir gyvenimo eiga – nuo sėklų surinkimo iki brandaus miško nukirtimo. Taip pat take įruošti kliūčių ruožai, skulptūros, pavėsinės, informaciniai stendai, atokvėpio vietos. |
| **6. Mostaičių girininkija** | | | | | |
| ***Atokvėpio vietos*** | | | | | |
| 1 | Atokvėpio vieta | 141 | 3 | IV A | Įrengta: pavėsinė su miško baldų komplektu, laužavietė, informacinis stendas, šiukšlinė. |
| ***Poilsiavietės*** | | | | | |
| 1. | Poilsiavietė | 32/ 33 | kvartalinėje | | Pavėsinė su židiniu, šiukšliadėžė, tualetas, suoliukai lauke, laužavietė, įvesta elektra |

| Eil. Nr. | Pavadinimas | Adresas | | Miškų grupė | Trumpas apibūdinimas |
|---|---|---|---|---|---|
| | | Kvartalai | Sklypai | | |
| 2 | "Peklinės miško" poilsiavietė | 20 | 18 | IV A | Prie kelio *Didieji Mostaičiai – Mižuikiai*. Pavėsinė, stalai, suolai, šiukšliadėžė, informacinis ženklas, tualetas, automobilių stovėjimo vieta, kūdra |
| **7. Platelių girininkija** | | | | | |
| ***Stovyklavietės*** | | | | | |
| 1. | Stovyklavietė "Šeirė" | 65 | 42; 43 | II B | Platelių ežero pakrantėje, šalia jachtų klubo, Žemaitijos nacionalinio parko teritorijoje.Stovyklavietės plotas - 1,7 ha. Čia įrengti suolai, stalai, laužavietės, laiptai nusileidimui prie ežero, lieptas, persirengimo kabinos, šiukšliadėžių konteineriai, biotualetai, stendas, informacinės rodyklės, vaikų žaidimo įrenginiai, automobilių stovėjimo aikštelė, atitvarai, rekreaciniai takai. Stovyklavietė rekonstruota 2010 metais pagal ES KPP „*Pelno nesiekiančios investicijos miškuose*". |
| 2. | Stovyklavietė " Beržynėlis" | 78 | 24; 25 | II A | Platelių ežero pietinėje pakrantėje, Žemaitijos NP teritorijoje.Stovyklavietės plotas – 2,0 ha. Yra įrengtos vaikų žaidimų aikštelės, laužavietės, pastatyti stalai, suolai, persirengimo kabinos, tualetai, šiukšlių dėžės, stendai. |
| 3. | Stovyklavietė "Plokštinė" | 82 | 1; 2 | II B | Stovyklavietė yra rytinėje Platelių ežero pakrantėje, miške. Įrengtos laužavietės, lauko baldai (pavėsinės, staliukai, suoliukai) bei vietos palapinėms statyti. |
| 4. | Stovyklavietė "Šiaurinė" | 51 | 4 | II B | Šiaurinėje Platelių ežero pakrantėje. Stovyklavietė užima 1,8 ha plotą. Joje įrengta: pavėsinės, vaikų žaidimo aikštelė, suolai, stalai, laužavietės, šiukšliadėžės, persirengimo kabina, tualetai, stendas. |
| 5. | Pakalniškynės stovyklavietė | 149 | 3-4; 16 | II A | Įrengta pietinėje Platelių ežero pakrantėje, stovyklavietė užima |

| Eil. Nr. | Pavadinimas | Adresas | | Miškų grupė | Trumpas apibūdinimas |
|---|---|---|---|---|---|
| | | Kvartalai | Sklypai | | |
| | | | | | 1,3 ha plotą. Joje įrengta pavėsinės, vaikų žaidimų aikštelė, suolai, stalai, laužavietės, šiukšliadėžės, persirengimo kabina, tualetai, lieptas, židinys. Laumelenkos kraštovaidžio draustinyje. |
| 6. | Stovyklavietė "Ąžuolų sala" | 51 | 11,7,8 ,9 | II B | Įrengta vakarinėje Platelių ežero pakrantėje. Stovyklavietė užima 3,2 ha plotą. Joje įrengta vaikų žaidimų aikštelė, pavėsinės, lieptas į ežerą, suolai, stalai, laužavietės, šiukšliadėžės, persirengimo kabinos, tualetai, stendai, informacniai ženklai. |
| ***Apžvalgos aikštelės, regyklos*** | | | | | |
| 1. | Paplatelės apžvalgos aikštelė | 71 | 13 | II B | Įrengta Platelių ežero rytinėje pakrantėje su informaciniu stendu |
| ***Atokvėpio vietos*** | | | | | |
| 1. | Atokvėpio vieta | 1 | 23 | II A | Apžvalgos bokštelis |
| 2. | Atokvėpio vieta | 65 | 8 | II A | Pagal ŽNP tvarkymo planą |
| 3 | Atokvėpio vieta | 51 | 40 | II A | Pagal ŽNP tvarkymo planą |
| 4. | Atokvėpio vieta | 65 | 40 | | Pagal ŽNP tvarkymo planą |
| ***Poilsiavietės*** | | | | | |
| 1. | Poilsiavietė | 54 | 31; 32 | II B | Yra įrengtas tualetas 32 skl., persirengimo kabina |
| 2. | Poilsiavietė | 56 | 30 | II A | Yra pavėsinė, laužavietė |
| ***Automobilių stovėjimo aikštelė*** | | | | | |
| 1. | Automobilių stovėjimo aikštelė | 65 | 43 | II B | ŽNP Tvarkymo plane 31 skl. |
| 2. | Automobilių stovėjimo aikštelė | 51 | 3 | II B | |
| 3. | Automobilių stovėjimo aikštelė | 9 | 30 | II A | |
| ***Gamtiniai rekreacijos objektai*** | | | | | |
| 1. | Šaltinis | 82 | 3 | II A | |
| 2. | Šaltinis | 84 | 16 | III | |
| 3. | Reginių vieta | 65 | 8 | II A | |
| 4. | Reginių vieta | 72 | 3 | II B | |
| ***Pažintiniai takai*** | | | | | |
| 1 | Plokštinės pažintinis takas | 84<br><br><br><br><br><br>85 | 14;16-18;21;23-26;32;35-37;42;43<br><br>19;21;23; | II A-III<br><br><br><br><br><br>III | Tako ilgis 3,2 km. Take yra 13 stotelių su įvairiais objektais: buvusi Plokštinės karinė bazė (Militarizmo muziejus), šikšnosparnių inkilai, miško biologinės įvairovės ypatumai, |

| Eil. Nr. | Pavadinimas | Adresas | | Miškų grupė | Trumpas apibūdinimas |
|---|---|---|---|---|---|
| | | Kvartalai | Sklypai | | |
| | | <br><br><br>100<br>101 | 29-32;35;37;40<br>3,4<br>2,3,6-8 | <br><br><br>II B<br>II B | šaltiniai ir kitos su mišku glaudžiai susijusios stotelės. Einant taku, atokvėpiui įrengta pavėsinė, stalai, suoliukai, šiukšliadėžės, tualetas, informacinis stendas. |
| 2. | Šeirės gamtos takas | 51<br><br><br><br>65 | 34;36; 40; 43;54;57; 58<br><br><br>5-13;15-19;24;29; 32;40;42 | II A<br><br><br><br>II B – III | Gamtos takas įrengtas šalia Platelių ežero. Tako ilgis 4,1 m. Take yra 23 stotelės su būdingų šiai vietovei retų augalų, grybų ir gyvūnų rūšių bei vietos kraštovaizdžio aprašymais. Per raguvą ir Gaudupio pelkę įrengti tiltukai, įrengta apžvalgos aikštelė ir tiltukas prie Pikteželio. Einant taku, atokvėpiui įrengti stalai ir suoliukai. |
| ***Kiti objektai*** | | | | | |
| | Valčių laikymo vieta | 51 | 3 | II B | |
| **8. Plungės girininkija** | | | | | |
| ***Poilsiavietės*** | | | | | |
| 1 | Milašaičių poilsiavietė | 41 | 38 | IV A | Milašaičių miške prie kelio *Plungė – Rietavas*. Įrengta: pavėsinės su miško baldų komplektu, stalai, suolai, šiukšlinė, informacinė rodyklė, laužavietė, tualetas.<br>Dažnai lankoma pravažiuojančių netoliese esančio Žemaitijos turgaus prekeivių. |



*5 pav. Koplytstulpis partizanams Žarėnų girininkijoje*

*4 lentelė.* ***Esamų miško rekreacinių ir lankytinų objektų suvestinė***

| **Eil. Nr.** | **Girininkija** | **Stovykla vietės** | **Poilsia vietės** | **Atokvė pio vietos** | **Apžval gos aikšte lės** | **Auto mobilių stovėjimo aikštelės** | **Pažinti niai, rekrea ciniai takai** | **Pažintinis komplek sas** | **Kiti lankytini objektai** | **Viso** ***rekr./ su kiti lankyt. vnt*** |
|---|---|---|---|---|---|---|---|---|---|---|
| 1 | Telšių | | 1 | 1 | | | | | 2 | **2** (3**)** |
| 2 | Varnių | | 1 | | | | 1 | | | **2** |
| 3 | Ūbiškės | | 1 | | | | | 1 | 1 | **2** (3) |
| 4 | Žarėnų | | | | | | | | 4 | -(4) |
| 5 | Kulių | | | 2 | | | | | | **2** |
| 6 | Mostaičių | | 2 | 1 | | | | | | **3** |
| 7 | Plungės | | 1 | | | | | | | **1** |
| 8 | Platelių | 6 | 2 | 4 | 2 | 3 | 2 | - | | **19** |
| | **Viso** | **6** | **8** | **8** | **2** | **3** | **3** | **1** | **7** | **31 (38)** |

## 3.2. Miškų rekreacinio potencialo analizė

***Miškų rekreacinis vertinimas***. Miškai yra vienas iš svarbiausių komponentų, kurie lemia kraštovaizdžio tinkamumą rekreacijai. Miškai rekreaciniu požiūriu buvo vertinti pagal metodiką, naudotą valstybinių parkų planavimo schemose ir labiausiai pasiteisinusią šio pobūdžio darbuose.

Pagrindinis dėmesys šioje metodikoje buvo skirtas nustatyti miškų technologinį patogumą poilsiavimui. Kadangi miškų patogumą lankymui ir stovyklavimui apsprendžia medynų rūšinė sudėtis ir drėgmės režimas, tai remiantis atitinkamais kriterijais – augimvietės tipu, būdinga miško bendrija, amžiaus klase ir bonitetu, – išskirti rekreaciniai tipai, atitinkantys geras (A, B tipai), vidutines (C, D tipai), blogas (E, F) sąlygas.

Geros poilsiavimo sąlygos viršija 8,4 % tirto miško. Labiausiai Lietuvoje vertinamų savaiminės kilmės įvairiaamžių, mozaikiškos erdvinės struktūros miškų, kuriuose vyrautų vyresnio amžiaus, t.y., brandūs ir pribręstantys sausi pušynai tirtoje šioje miškų urėdijoje, palyginti su kitomis, auga tik apie 5 proc., tačiau tie miškų kvartalai, kuriuose yra rekreacijos objektai arba bus projektuojami nauji rekreaciniai kompleksai, ypač atitinka tokias sąlygas.

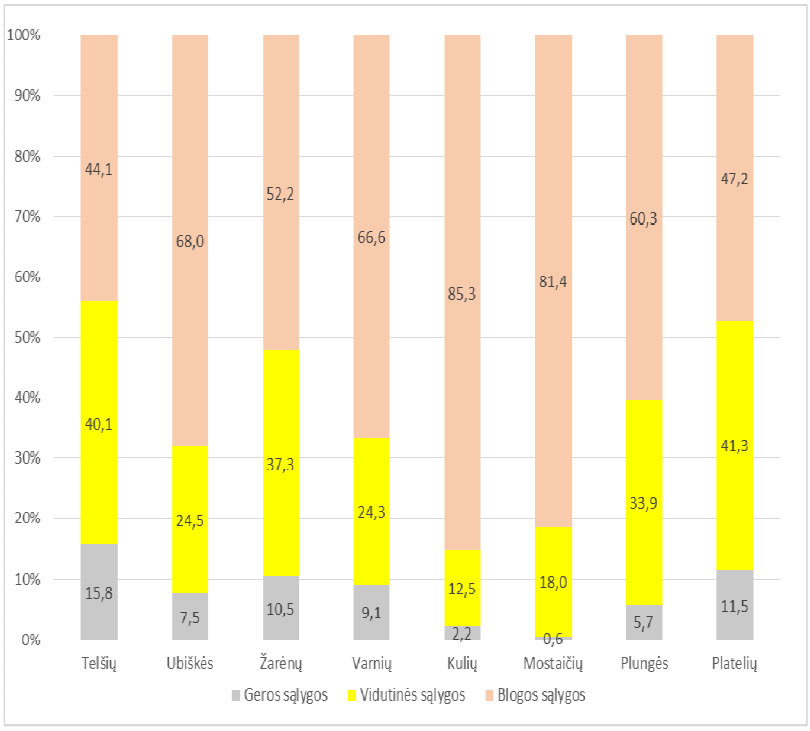


*6 pav. Miškų rekreacinis potencialas pagal girininkijas*

Girininkijų miškuose C rekreacinio tipo medynai su vidutinėmis poilsiavimo sąlygomis vyrauja 30 % plote. Daugiausia miškų urėdijoje yra medynų su blogomis sąlygomis, jie vyrauja apie 62 proc. ploto.

Varnių, Platelių, Telšių miškai pagal rekreacinę vertę yra vieni svarbiausių miškų urėdijos teritorijoje. Šiose girininkijose išskirtos ir Žemaitijos nacionalinio parko bei Varnių regioninio parko rekreacinės zonos bei išdėstyti svarbūs rekreacijos objektai, o Telšių girininkija pasižymi didžiausiais priemiestinių miškų plotais ir jų patogumu poilsiautojų lankymui. Čia didesnė augimviečių, rūšinės sudėties ir amžiaus struktūros įvairovė, rekreacinė vertė, gausiau nei kituose yra poilsiui tinkamų sausų brandžių bei pribręstančių medynų, mėgstamų ne tik miško gėrybių rinkimui, bet ir pasivaikščiojimui bei pažintinės bei rekreacinės infrastruktūros steigimui. Pirmenybę poilsiautojai teikia mažesnio glaudumo natūraliems ir vaizdingiems miško pakraščiams bei paežerėms, paupiams.

Akivaizdu, kad rekreaciniai ištekliai turi būti orientuoti į aktyvios, pasyvios bei pažintinės rekreacijos įvairovę, o ypač į sąlygas šeimyniniam poilsiui. Telšių miškų urėdija, įgyvendinusi naujus rekreacinius projektus, suteiks dar palankesnes sąlygas poilsiautojams.

*5 lentelė.* ***Miškų rekreacinio potencialo įvertinimas***

| **Eil. nr.** | **Girininkija** | **Valstybinės reikšmės miškų plotas** | | | | | | | |
|---|---|---|---|---|---|---|---|---|---|
| | | **Geros sąlygos** | | **Vidutinės sąlygos** | | **Blogos sąlygos** | | **Viso** | |
| | | **ha** | **%** | **ha** | **%** | **ha** | **%** | **ha** | **%** |
| 1 | Telšių | 605,5 | 15,8 | 1543 | 40,1 | 1695,4 | 44,1 | 3843,9 | 100 |
| 2 | Ubiškės | 302,6 | 7,5 | 987,9 | 24,5 | 2743,1 | 68,0 | 4033,6 | 100 |
| 3 | Žarėnų | 345,5 | 10,5 | 1227,7 | 37,3 | 1718,2 | 52,2 | 3291,4 | 100 |
| 4 | Varnių | 527,1 | 9,1 | 1415,8 | 24,3 | 3881,2 | 66,6 | 5824,1 | 100 |
| 5 | Kulių | 87,6 | 2,2 | 502,8 | 12,5 | 3424,5 | 85,3 | 4014,9 | 100 |
| 6 | Mostaičių | 18,8 | 0,6 | 615,3 | 18,0 | 2782,6 | 81,4 | 3416,7 | 100 |
| 7 | Plungės | 189,8 | 5,7 | 1119,3 | 33,9 | 1992 | 60,3 | 3301,1 | 100 |
| 8 | Platelių | 926,2 | 11,5 | 3318,7 | 41,3 | 3799,6 | 47,2 | 8044,5 | 100 |
| | **Viso:** | 3003,1 | **8,4** | 10731 | **30,0** | 22037 | **61,6** | **35770,2** | **100** |

# 4. SOCIALINĖS FUNKCIJOS STIPRINIMAS

## 4.1. Rekreacinių išteklių panaudojimas

Kaip parodė esamos situacijos analizė, gamtos ištekliai turizmo vystymo požiūriu šioje vietovėje yra pakankami. Didelę reikšmę Telšių rajono savivaldybėje turi valstybinių parkų miškai, todėl ypač svarbu vystyti miško pažintinį turizmą, su tuo susijusi ir pagrindinė siūloma koncepcija.

Pagrindinė siūloma koncepcija, tinkanti išnaudoti esamus miško išteklius – miško rekreacinės infrastruktūros gerinimas (panaudojant ne tik miškų urėdijos lėšas, bet ir prisidedant rajono savivaldybei, valstybinių parkų direkcijoms ar jų galimybėms gauti ES paramą iš atitinkamų programų), kuriant rekreacinius ir pažintinius takus pėstiesiems ir dviratininkams, vystant pažintinio turizmo plėtrą bei sudarant ramaus poilsio gamtoje (grybavimas, pasivaikščiojimas miške, poilsis prie vandens ir kita) galimybes.

Reikalinga infrastruktūra:

- pažintinių pėsčiųjų ir dviratininkų takų projektavimas;
- informaciniai stendai, nuorodos į lankytinas vietas;
- senų rekreacinių objektų rekonstrukcija;
- naujų rekreacijos objektų kūrimas.

Telšių m.u. teritorijos gamtinės savybės tinkamos rekreacinei infrastruktūrai kurti. Raiškus miško reljefas, ežerai ir upės didina vietovės vizualinę kokybę bei rekreacinį patrauklumą. Miškai lemia palankų mikroklimatą, fitoncidus, oro grynumą bei vietovės vaizdingumą.

Didėjant visuomenės susidomėjimui gamtos ištekliais ir kylant rekreacinio naudojimo intensyvumui, būtina atnaujinti, papildyti esamą rekreacinę įrangą, kai kur reikėtų atlikti kraštovaizdžio formavimo kirtimus. Išlieka Telšių, Platelių, Varnių girininkijų miškų esamų pažintinių ir rekreacinių takų ir objektų rekreacinės infrastruktūros remonto, aplinkos sutvarkymo būtinybė. Įgyvendinus rekreacinį miškotvarkos projektą, Telšių m.u. miškuose bus įrengta nauja bei atnaujinta sena rekreacinė infrastruktūra, atspindinti miškų biologinę įvairovę, kraštovaizdį, krašto savitumą, kultūros ir gamtos vertybes.

Miškotvarkos projekto realizavimas leis įgyvendinti aplinkosauginius tikslus, gerinti aplinkos, biologinės įvairovės ir kraštovaizdžio kokybę, didinti miško visuomeninę estetinę vertę, plėtoti miškų rekreacinę infrastruktūrą.

*6 lentelė.* ***Rekreacinės infrastruktūros objektų valstybiniuose miškuose klasifikacija, bendri turinio ir kokybės reikalavimai***

| **Objektas** | **Turinio reikalavimai** | **Kokybės ir kiti reikalavimai** |
|---|---|---|
| Apžvalgos aikštelė (regykla) | -aikštelė<br>-vizualinė informacija (stendai, nuorodos)<br>-lauko baldai, pavėsinės<br>-dekoratyvinės apsauginės tvorelės/apribojimai ir kt.. | Aikštelėje gali būti įrengtas į žemę besiremiantis statinys (bokštas, pakyla ir kt.). Jame gali būti įrengti stebėjimui pritaikyti įrenginiai (žiūronai, teleskopai ir kt.) |
| Atokvėpio vieta | -lauko baldai<br>-vizualinė informacija | Vieninga kompozicija objekto nomenklatūros optimalumu, vieninga konstrukcija ir medžiagomis, vieninga spalvų gama.<br>Metalinės detalės paliekamos natūralios metalo spalvos. Respektuojant gamtines formas saikingai naudojami tradiciniai rekreacinės architektūros puošybos elementai.<br>Visais atvejais siekiama, kad objektų skaičius, įeinantis į komplektą būtų optimalus. Tai palengvins jų gamybą. |
| Mokomasis | -lauko baldai<br>-pavėsinės<br>-tualetai<br>-vizualinė informacija<br>-privažiavimai, automobilių stovėjimo sprendimai | Mažosios architektūros objektai turi sudaryti vieningą komplektą. Šis komplektas turi būti komplektuojamas visiems šio miško takams siekiant paryškinti takų stilistinį vientisumą bei savitumą. |
| Pažintinis takas | -vizualinė informacija<br>-lauko baldai<br>-pavėsinės<br>-sporto ar laisvalaikio įrenginiai<br>-laužavietės<br>-tualetai<br>-automobilių stovėjimo sprendimai | Takų įrangos elementai (lauko baldai, vizualinės informacijos objektai) projektuoti atsižvelgiant į esamą apylinkių rekreacinės architektūros pobūdį, proporcijas, medžiagas, spalvas, tekstūras. |
| Poilsiavietė | -lauko baldai<br>-pavėsinės<br>-sporto ar laisvalaikio įrenginiai<br>-laužavietės<br>-tualetai<br>-vizualinė informacija<br>-automobilių stovėjimo aikštelės | Naudojamas medis, įranga dažoma natūraliam medžiui artima spalva |
| Stovyklavietė | -mažieji kraštovaizdžio architektūros statiniai,<br>-automobilių stovėjimo aikštelė<br>- įranga maistui ruošti,<br>- laužavietės,<br>- šiukšlių konteineriai<br>- nakvynei skirta teritorija ir įrenginiai | Poilsiui su nakvyne skirta teritorija, kurioje gali būti teikiama turistinės stovyklos paslauga. Joje sudaromos sąlygos higienos poreikiams tenkinti, atliekoms surinkti, poilsiui organizuoti/ |
| Rekreacinis takas | -miško baldai, pavėsinės,<br>-sporto ar laisvalaikio įrenginiai: laipynės, supynės, vaikų žaidimo įrenginiai ir kt.<br>-vizualinės informacijos įrenginiai | Respektuojant gamtines formas, saikingai naudojami tradiciniai rekreacinės architektūros puošybos elementai. |

## 4.2. Poilsio organizavimo sprendiniai

*7 lentelė.* ***Projektuojami nauji rekreacijos objektai girininkijų miškuose***

| Eil. Nr. | Pavadinimas | Adresas | | Miškų grupė | Trumpas apibūdinimas |
|---|---|---|---|---|---|
| | | Kvartalai | Sklypai | | |
| **Telšių girininkija** | | | | | |
| ***Pažintinio poilsio kompleksas*** | | | | | |
| 1 | Germanto kraštovaizdžio draustinio pažintinio poilsio kompleksas | 79<br>80<br>81<br>82<br>83<br>84<br>86 | | III-<br>II A | Naujai projektuojama pažintinė – rekreacinė infrastruktūra: apžvalgos aikštelė, atokvėpio vietos, poilsio erdvės, laužavietės, informaciniai stendai, tilteliai, lieptai, šaltinio aplinkos sutvarkymas,draustinio lauko ekspozicija, maudyklės, lauko baldai, dviračių stovai, pėsčiųjų lentų dangos, terasuoti, sutvirtinto grunto pėsčiųjų takai ir kita būtina rekreacine įranga bei pažintiniai elementai (žr. 5 lentelę) numatyti techniniame projekte. **Teikti paraišką, siekiant panaudoti ES lėšas** |
| ***Atokvėpio vietos*** | | | | | |
| 1. | Atokvėpio vieta | 26 | 22 | III | Stalas, suolai, šiukšliadėžė, informacinis ženklas<br>Prie paminklo tremtiniams |
| 2 | Atokvėpio vieta | 8 | 26 | IV A | Stalas, suolai, pavėsinė,šiukšliadėžė, informacinis stendas, informacinis ženklas |
| 3. | “Europos miško”atokvėpio vieta | 1147 | 1 | | Stalas, suolai, informacinis stendas |
| ***Automobilių stovėjimo aikštelės*** | | | | | |
| 1. | Tausalo automobilių stovėjimo stovėjimo aikštelė | 42 | 17 | 11B | Parengti vietą 3-4 automobiliams prie Tausalo poilsiavietės, tradiciškai naudojama sustoti automobiliams. 15 skl. vykdyti kraštovaizdžio formavimo kirtimus. |
| **Ūbiškės girininkija** | | | | | |

| Eil. Nr. | Pavadinimas | Adresas | | Miškų grupė | Trumpas apibūdinimas |
|---|---|---|---|---|---|
| | | Kvartalai | Sklypai | | |
| | | | | | |
| ***Poilsiavietė*** | | | | | |
| 1 | Poilsiavietė prie Virvyčios upės | 90 | 28 | III | Vieta žmonių lankoma. Yra gera priėjimas prie vandens. Tinkama maudytis vieta. Įrengti miško baldus, pavėsinę, tualetą, šiukšliadėžę, laužavietes, informacinį stendą ir ženklus. |
| 2. | Kiršių miško poilsiavietė | 40 | 2 | III | Įrengti pavėsinę, miško baldus, šiukšliadėžę, laužavietę. Populiari vieta tarp miško lankytojų. |
| 3. | Poilsiavietė prie tvenkinio | 64 | 25-27 | III | Išvalyti esamą tvenkinį. Įrengti pavėsinę, miško baldus, tualetą, šiukšliadėžę, laužavietę. |
| ***Kiti objektai*** | | | | | |
| 1. | Atokvėpio vieta | 1243 | 43 | | Įrengti prie "Tūkstantojo hektaro" miško įveisimo ženklo - akmens miško baldus, informacinį ženklą, stovėjimo vietą 3-4 automobiliams |
| **Kulių girininkija** | | | | | |
| ***Atokvėpio vietos*** | | | | | |
| 1 | Atokvėpio vieta | 67 | 13 | | Miško baldai, šiukšlinė, informacinis ženklas ; Skirta grybautojams |
| **Varnių girininkija** | | | | | |
| ***Stovyklavietės*** | | | | | |
| 1 | Stovyklavietė | 97 | 3<br>2 | II B | Naujai projektuojama stovyklavietė su miško baldų komplektu, laužaviete, informaciniu stendu ir kita būtina rekreacine įranga, numatyta techniniame projekte. |
| 2. | Stovyklavietė | 97 | 19 | IIB | Naujai projektuojama stovyklavietė su miško baldų komplektu, laužaviete, informaciniu stendu ir kita būtina rekreacine įranga, numatyta techniniame projekte. |

| Eil. Nr. | Pavadinimas | Adresas | | Miškų grupė | Trumpas apibūdinimas |
|---|---|---|---|---|---|
| | | Kvartalai | Sklypai | | |
| ***Atokvėpio vietos*** | | | | | |
| 1 | Atokvėpio vieta | 31 | 35 | | Su miško baldais (suoliukais, šiukšline) informaciniu stendu – ženklu "Pušinės miško eglės genetinis draustinis" |
| ***Pažintiniai ir rekreaciniai takai*** | | | | | |
| 1. | Lūksto ežero pažintinis takas | 97 | 22;24-26;27;28; 29; 30; 32; 37;38;40 | II B | Su rekreacine ir pažintine įranga bei kita būtina tako rekreacine infrastruktūra**,** kuri bus numatyta techniniame projekte. Palei taką projektuoti kraštovaizdžio formavimo kirtimai. |
| **Platelių girininkija** | | | | | |
| ***Pažintiniai ir rekreaciniai takai*** | | | | | |
| 1. | Luokos pažintinis takas | 216 | 21;29;32 35;36 | II B | Šiaurinėje pusėje pažintinis takas projektuojamas žvyruotu miško keliu, rytinė pažintinio tako dalis kvartaline linija tarp 216 ir 217 kvartalų. Likusi pažintinio tako dalis eis esamais natūraliais miško takeliais ir proskynomis. Take būtina reikalinga rekreacinė infrastruktūra ir informaciniai pažintiniai stendai bei kita detali rekreacinė bei pažintinė įranga bus numayta pagal techninį projektą. |
| | Ilgio pažintinis takas | 147 | 53-57;59;61 | II B | Pažintinis takas projektuojamas esamais miško keliukais ir takeliais. Pietinė pažintinio tako dalis projektuojama Ilgio ežero pakrante. 147 kvartalo 56 sklype projektuojama apžvalgos vieta. Take būtina reikalinga rekreacinė infrastruktūra ir informaciniai pažintiniai stendai bei kita detali rekreacinė bei pažintinė įranga bus |

| Eil. Nr. | Pavadinimas | Adresas | | Miškų grupė | Trumpas apibūdinimas |
|---|---|---|---|---|---|
| | | Kvartalai | Sklypai | | |
| | | | | | numayta pagal techninį projektą. |
| 3. | Plokštinės pietrytinės dalies pažintinis takas | 85;<br>89;<br>100;<br>101;<br><br>102;<br>102. | 32,37,40,42;<br>20,24;<br>8,9,11;<br>2,3,6-8, 29-31,34-37;<br>1,2,11,21;<br>10,25-30 | III<br>III<br>IIB<br>IIB<br><br>III<br>IIB | Pažintinis takas projektuojamas esamais miško keliukais ir takeliais.<br>Take būtina reikalinga rekreacinė infrastruktūra ir informaciniai pažintiniai stendai bei kita detali rekreacinė bei pažintinė įranga bus numayta pagal techninį projektą. |
| ***Stovyklavietės*** | | | | | |
| 1. | Stovyklavietė : Banga” | 71 | 2 | | Naujai projektuojama stovyklavietė su miško baldų komplektu, laužavietėmis, informaciniu stendu, pavėsinėmis ir kita būtina rekreacine įranga, numatyta techniniame projekte. |
| ***Atokvėpio vietos*** | | | | | |
| 1 | Atokvėpio vieta | 216 | 25 | | Luokės pažintiniame take |
| 2 | Atokvėpio vieta | 147 | 59 | | Ilgio pažintiniame take |
| 3 | Apžvalgos aikštelė | 147 | 55 | | Ilgio pažintiniame take |
| ***Projektuojami objektai pagal Žemaitijos nacionalinio parko tvarkymo planą*** | | | | | |
| ***Apžvalgos bokštelis*** | | | | | |
| 2. | Apžvalgos bokštelis | 72 | 10 | II B | Prie Paplatėlės pažintinio tako |
| | **Atokvėpio vietos** | | | | |
| 1 | Atokvėpio vieta | 4 | 55 | II A | Prie Barstytalių karjero |
| 2 | Atokvėpio vieta | 93 | 9 | III | Prie Knygnešių šaltinėlio |
| | ***Poilsiavietės*** | | | | |
| 1. | Poilsiavietė | 29 | 63 | II B | Buvęs karjeras Mikytų miške |
| ***Automobilių stovėjimo aikštelės*** | | | | | |
| 1. | Automobilių stovėjimo aikštelės | 56 | 29 | II B | Dvi prie tako |
| . | Automobilių stovėjimo aikštelės | 56 | 51 | II B | Dvi prie tako |
| 3 | Automobilių stovėjimo aikštelės | 65 | 31 | II B | Prie šašlykinės |
| 4. | Automobilių stovėjimo aikštelės | 71 | 17 | II B | |
| 5. | Automobilių stovėjimo aikštelės | 71 | 28 | II B | |
| 6. | Automobilių stovėjimo aikštelės | 82 | 1 | II B | |

| Eil. Nr. | Pavadinimas | Adresas | | Miškų grupė | Trumpas apibūdinimas |
|---|---|---|---|---|---|
| | | Kvartalai | Sklypai | | |
| 7. | Automobilių stovėjimo aikštelės | 82 | 2 | II B | |
| 8. | Automobilių stovėjimo aikštelės | 82 | 22 | II B | |
| 9. | Automobilių stovėjimo aikštelės | 1 | 23 | II B | |
| **Plungės girininkija** | | | | | |
| **Atokvėpio vietos** | | | | | |
| 1. | Atokvėpio vieta | 25 | 20 | | Būtini miško baldai, šiukšlinė, informacinis stendas " Genetinis draustinis" su pažinimo tikslu skirta informacija |
| **Žarėnų girininkija** | | | | | |
| **Atokvėpio vietos** | | | | | |
| 1. | Atokvėpio vieta | 32 | 39 | IVA | Naujai projektuojama atokvėpio vieta su pavėsine ir būtinais miško baldais, šiukšline |
| 2. | Atokvėpio vieta | 75 | 12 | | Naujai projektuojama atokvėpio vieta su pavėsine ir būtinais miško baldais, šiukšline, 2-3 atomobiliams stovėti skirta vieta |

*8 lentelė**. Rekreacinė ir pažintinė įranga pagal Germanto kraštovaizdžio draustinio tvarkymo projekto koncepciją***

| Eil. Nr. | Pavadinimas | Kv.Nr. | Skl.Nr. | Kiekis mato, vnt | Pastabos |
|---|---|---|---|---|---|
| 1. | Informaciniai stendai | | | 5 vnt. | |
| | | 86 | 7 | | |
| | | 75 | 64 | | |
| | | 81 | 15 | | |
| | | 80 | 35 | | |
| 2. | Atokvėpio vietos | | | 11 vnt. | Techniniame projekte neviršyti 20 vnt. |
| | | 79 | 4 | | |
| | | 79 | 17 | | |
| | | 79 | 10 | | |
| | | 79 | 15 | | |

| | | | | | |
|---|---|---|---|---|---|
| | | 80 | 29 | | |
| | | 84 | 20 | | |
| | | 81 | 28 | | |
| | | 81 | 5 | | |
| | | 83 | 10 | | |
| | | 86 | 4 | | |
| 3. | Pavėsinės (poilsio erdvės) | | | 3 vnt. | |
| | | 81 | 13 | | |
| | | 86 | 5 | | |
| | | 80 | 1 | | |
| 4. | Apžvalgos aikštelė | 82 | 22 | 1 vnt. | |
| 5. | Lauko tualetai | | | 5 vnt. | |
| | | 79 | 8 | | |
| | | 79 | 17 | | |
| | | 81 | 14 | | |
| | | 86 | 7 | | |
| | | 81 | 1 | | |
| 6. | Draustinio lauko ekspozicija | 81 | 1 | 1 vnt. | |
| 7. | Šaltinio aplinkos sutvarkymas | 81 | 4 | 1 vmt. | |
| 8. | Sutvirtinto grunto aikštelės su užtvarais, atliekų konteineriais | | | 6 vnt. | |
| | | 80 | 34 | | |
| | | 80 | 2 | | |
| | | 79 | 8 | | |
| | | 79 | 17 | | |
| | | 81 | 11 | | |
| | | 86 | 4 | | |
| | | 86 | 4 | | |
| 9. | Automobilių stovėjimo aikštelė | 80 | Prie 29 | 1 vnt. | Techniniame projekte neviršyti 2 vnt. |
| 10. | Tilteliai | | | 5 vnt. | |
| | | 84 | 4/2/5 | | |
| | | 81 | 14 | | |
| | | 81 | 4 | | |
| | | 86 | 11 | | |
| | | 81 | 1 | | |
| 11. | Maudyklės su persirengimo kabinomis | | | | |
| | | 81 | 1 | | |
| | | 86 | 4 | | |
| 12. | Laužavietės | | | 5 vnt. | |
| | | 79 | 4 | | |
| | | 79 | 10 | | |
| | | 79 | 17 | | |
| | | 81 | 14 | | |
| | | 86 | 4 | | |
| 13. | Eroduojamų šlaitų sutvirtinimas, | | | 10 vnt. | |

| | | | | | |
|---|---|---|---|---|---|
| | akmens laiptų įrengimas | | | | |
| | | 79 | 4 | | |
| | | 79 | 10 | | |
| | | 79 | 17 | | |
| | | 81 | 1 | | |
| | | 81 | 5 | | |
| | | 81 | 15 | | |
| | | 81 | 10 | | |
| | | 81 | 28 | | |
| | | 81 | 28 | | |
| | | 86 | 4 | | |
| 14. | Užtvarai | | | 8 vnt. | Techniniame projekte neviršyti 10 vnt. |
| | | 80 | 23 | | |
| | | 79 | 4 | | |
| | | 79 | 10 | | |
| | | 84 | 27 | | |
| | | 81 | 1 | | |
| | | 81 | 34 | | |
| | | 83 | 13 | | |
| | | 80 | 2 | | |
| 15. | Edukacinė skulptūra gamtos tematika | | | 4 vnt. | |
| | | 82 | 26 | | |
| | | 86 | 4 | | |
| | | 81 | 1 | | |
| | | 81 | 15 | | |
| | | | | | |
| 16. | Pažintiniai pėsčiųjų takai | 79; 81-83;86 | | 4500 m | |
| 17. | Pažintiniai lentiniai takai | 81 | | 830m | |
| 18. | Pažintiniai dviračių takai ir trasos | 79-81;83; 84;86; 1130;1160 | | 5800 | |
| 19. | Slidininkų trasos | 82;85 | | 5000 m | |
| 20 | Pažintinės rekreacijos įrenginiai | 79<br>81<br><br><br><br>86<br><br>83<br>82 | 17<br>28<br>15<br>6<br>1<br>1<br>4<br>11<br>34<br>25<br>36 | <br>2<br><br><br>2 | |

Techniniame projekte architektai numato detalią rekreacijos objektų įrangą, ko nereglamentuoja miškotvarkos projektas: rekreacinius bei gamtos pažinimo įrenginius, dviračių stovus, lieptus, šiukšlines, mažesnius šlagbaumus, pažintinių takų objektų stendus, atskirus suolus, informacines rodykles, informacinius ženklus ir kt. reikalingus mažosios architektūros elementus.

Valstybinio Germanto kraštovaizdžio draustinio tvarkymas. Jo teritorija administraciškai priskiriama Telšių r. sav., Džiuginėnų k. ir Pagermančio k. (Gadūnavo sen.) bei Kuodžių k. (Ryškėnų sen.).Objektai projektuojami į VĮ Telšių miškų urėdijos Telšių girininkijos Nr. 79; 80; 81; 82; 83; 84; 85; 86 valstybinės reikšmės miškų kvartaluose. Draustinio aplinkoje išsidėstę lankyini objektai: Džiugo piliakalnis, dvaro sodyba, senovės gyvenvietė, kapinynas, Kuodžių alkakalnis.

Valstybinis Germanto kraštovaizdžio draustinis (plotas – 923,89 ha) įsteigtas 1960-09-27, siekiant išsaugoti Vidurio Žemaičių aukštumoms būdingą kraštovaizdį su ežerų kompleksu. Į draustinio teritoriją patenka Džiuginėnų, Pagermantės, Lieplaukės miškai, Germanto, Ilgio, Durbino ežerai su Durbino, Gėrupio, Stujų, Gelžupio upeliais. Valstybinio draustinio teritorijoje išskirta BAST Germanto ežeras, LTTEL0001 (plotas - 164 ha). Taip pat pagal tipus išskirtos Europos Bendrijos svarbos natūralios buveinės: *Vandens buveinės***:** 3140 Ežerai su menturdumblių bendrijomis; 3160 Natūralūs distrofiniai ežerai; *Pelkių buveinės:* 7140 Tarpinės pelkės ir liūnai; *Miškų buveinės:* 9010 Vakarų taiga; 9050 Žolių turtingi eglynai; 9080 Pelkėtų lapuočių miškai; 91D0 Pelkiniai miškai; 91E0 Aliuviniai miškai. Projektuojami darbai neigiamos įtakos valstybinio Germanto kraštovaizdžio draustinio vertybėms, Natura 2000 tinklo teritorijoms, Europos Bendrijos svarbos natūralioms buveinėms neturės.

Dėl gretimais esančio Telšių miesto, draustinio teritorija gausiai lankoma – Germanto ežero rytinėje pakrantėje vyksta miesto šventės, įrengta automobilių stovėjimo aikštelė, pliažas, Ilgio ežero rytinė pakrantė pamėgta Telšių miesto sveikuolių, kurie maudosi ištisus metus. Čia įrengtas mokomasis takas, lieptai, lauko baldai dabar jau susidėvėję, nesaugūs, kaip ir visa draustinio teritorijoje esanti įranga. Eroduoja vandens telkinių pakrantės, išvažinėta miško paklotė, lankytojų srautai nekontroliuojami, trūksta informacijos apie draustinio vertybes, lankymosi gamtoje naudą, savęs ir gamtos pažinimą, pojūčius.

Valstybinio Germanto kraštovaizdžio draustinio tvarkymo projektui keliami uždaviniai - supažindinti su draustinyje esančiomis kraštovaizdžio vertybėmis, lankymosi ir elgesio gamtoje kultūra, pojūčiais, poilsio, judėjimo, buvimo gamtoje nauda žmogui. Įrengti pažintiniai pėsčiųjų gamtos takai, pažintinis dviračių takas, suplanuoti draustinio lankymo maršrutai. Projektuojama įranga bei statiniai: pėsčiųjų, dviračių takai, atokvėpio vietos, lauko baldai, poilsio erdvės, dviračių stovai, šiukšliadėžės, lieptai, tilteliai, sutvirtinto grunto aikštelės, lauko tualetai,

užtvarai, apžvalgos aikštelės, edukacinės skulptūros gamtos tematika, įvairūs pažinimo įrenginiai, informaciniai stendai, informacinės rodyklės, ženklai. Numatytas šaltinio ir jo aplinkos sutvarkymas, erozijos židinių ir jų susidarymo priežaščių panaikinimas. Šalia pažintinių takų, atokvėpio vietose, įrengiamos nukreipiančiosios rodyklės, suolai, šiukšliadėžės. Reprezentatyvioje draustinio vietoje rytinėje Germanto ežero pakrantėje įrengiama informacinė erdvė, supažindinanti su draustinyje esančiomis kraštovaizdžio vertybėmis. Numatomi draustinyje reuikalingi kraštovaizdžio formavimo kirtimai.

Būtina užtikrinti įrangos tvirtumą ir ilgaamžiškumą, apsaugoti nuo vandalizmo. Visa mediena turi būti impregnuojama antiseptiku, kai kurių elementų ir dažoma. Įrangos elementai turi būti projektuojami iš tradicinei regiono architektūrai būdingų medžiagų – medienos, akmens, būdingų spalvų, formų, stiliaus. Visų įrenginių ir statinių įrengimo vietos tikslinamos statybos darbų metu.

Projektuojami statiniai ir įranga teigiamai įtakos jų aplinkoje esančias gamtines teritorijas. Įrengus mokomuosius takus, sutvirtinto grunto, apžvalgos aikšteles, atokvėpio ir kt. vietas, lauko baldus, tualetus, informacinius stendus ir rodykles ir kt. bus apsaugota biologinė įvairovė, sumažinta erozijos židinių susidarymo galimybė, suformuoti ir nukreipti lankytojų srautai, padidinta kraštovaizdžio estetinė vertė, sukurtos geresnės sąlygos teritorijos lankymui ir jos vertybių pažinimui.

Atkreipiame dėmesį, kad Germanto kraštovaizdžio draustinio tvarkymo plano koncepcijoje sutartiniai žymėjimai ir pavadinimai yra tvarkymo plano rengėjų autorystė, kuriai pritarta VSTT. Tačiau ji neatitinka jau esamos nusistovėjusios rekreacinių objektų ir įrenginių pavadinimų nomenklatūros, daug metų naudojamos miškotvarkos projektavimo ir teritorijų planavimo darbuose. Atsižvelgiant į tai, Germanto kraštovaizdžio draustinio tvarkymo plano sprendiniai pateikiami atskiru brėžiniu, atliktu pagal tvarkymo plano koncepciją (miškotvarkos projekto rengėjai nėra to projekto autoriai ir neprisiima autorinės atsakomybės), o įrangos kiekių lentelėje nauji pavadinimai aiškumo dėlei turi senų pavadinimų atitikmenis.

*9 lentelė*. ***Naujai projektuojamų rekreacijos objektų girininkijų miškuose suvestinė***

| Eil. Nr. | Pavadinimas | Kvartalai | Sklypai | Pastabos |
|---|---|---|---|---|
| ***Telšių girininkija*** | | | | - |
| 1. | Germanto kraštovaizdžio draustinio pažintinio poilsio kompleksas | 79;80-84;86 | | Teikti paraišką, siekiant panaudoti Europos Sąjungos struktūrinių fondų paramą. |
| 2, | Tausalo automobilių stovėjimo aikštelė | 42 | 17 | |
| ***Ūbiškės girininkija*** | | | | |
| 1. | Poilsiavietė prie Virvyčios upės | 90 | 28 | |
| 2. | Kiršių miško poilsiavietė | 40 | 2 | |
| 3. | Poilsiavietė prie tvenkinio | 64 | 25-27 | Teikti paraišką, siekiant panaudoti Europos Sąjungos struktūrinių fondų paramą. |
| ***Varnių girininkija*** | | | | |
| 1. | Stovyklavietė | 97 | 2 | Teikti paraišką, siekiant panaudoti Europos Sąjungos struktūrinių fondų paramą. |
| 2. | Stovyklavietė | 97 | 19 | Teikti paraišką, siekiant panaudoti Europos Sąjungos struktūrinių fondų paramą. |
| 4. | Lūksto pažintinis takas | 97 | 22;24-30;32;37;38;40 | Teikti paraišką, siekiant panaudoti Europos Sąjungos struktūrinių fondų paramą. |
| ***Platelių girininkija*** | | | | |
| 1. | Luokės pažintinis takas | 216 | 21;29;32;35;36 | Teikti paraišką, siekiant panaudoti Europos Sąjungos struktūrinių fondų paramą. |
| 2. | Ilgio pažintinis takas | 147 | 53-57;59;61 | Teikti paraišką, siekiant panaudoti Europos Sąjungos struktūrinių fondų paramą. |
| 3. | Plokštinės pietrytinės dalies pažintinis takas | 85;<br>89;<br>100;<br>101;<br><br>102;<br>102. | 32,37,40,42;<br>20,24;<br>8,9,11;<br>2,3,6-8, 29-31,34-37;<br>1,2,11,21;<br>10,25-30 | Teikti paraišką, siekiant panaudoti Europos Sąjungos struktūrinių fondų paramą. |
| 4. | Atokvėpio vieta | 216 | 25 | |
| 5. | Atokvėpio vieta | 147 | 59 | |

| Eil. Nr. | Pavadinimas | Kvartalai | Sklypai | Pastabos |
|---|---|---|---|---|
| 6. | Atokvėpio vieta | 147 | 55 | |
| 7. | Atokvėpio vieta | 4 | 55 | |
| 8. | Atokvėpio vieta | 93 | 9 | |
| 9. | Apžvalgos bokštelis | 72 | 10 | |
| 10. | Automobilių stovėjimo aikštelės | 56 | 29 | |
| 11. | Automobilių stovėjimo aikštelės | 56 | 51 | |
| 12. | Automobilių stovėjimo aikštelės | 65 | 31 | |
| 13. | Automobilių stovėjimo aikštelės | 71 | 17 | |
| 14. | Automobilių stovėjimo aikštelės | 71 | 28 | |
| 15. | Automobilių stovėjimo aikštelės | 82 | 1 | |
| 16. | Automobilių stovėjimo aikštelės | 82 | 2 | |
| 17. | Automobilių stovėjimo aikštelės | 82 | 22 | |
| 18. | Automobilių stovėjimo aikštelės | 1 | 23 | |
| 19. | Poilsiavietė | 29 | 63 | |
| ***Žarėnų girininkija*** | | | | |
| 1. | Atokvėpio vieta | 32 | 39 | |

*Poilsio objektai*. Miško lankytojų bei keliautojų po miškus poilsiui būtina stovyklaviečių, poilsiaviečių, atokvėpio vietų, apžvalgos aikštelių sistema. Naujame miškotvarkos projekte numatyti 28 nauji rekreacijos objektai: 2 naujos stovyklavietės, 4 poilsiavietės, 6 atokvėpio vietos, 1 apžvalgos bokštelis, 4 pažintiniai takai, 10 automobilių stovėjimo aikštelių ir 1 pažintinio poilsio draustinyje kompleksas.

Svarbiausiais penkmečio darbais laikytume rekreacijos objektų, numatytų Europos Sąjungos paramai gauti, techninių projektų rengimą ir paraiškų paramai gauti teikimą bei miško kraštovaizdžio gerinimą kraštovaizdžio formavimo priemonėmis.

Svarbus šio vykmečio darbas yra ir esamų rekreacijos objektų atnaujinimas ( 10 lentelė).

*10 lentelė.* ***Numatyti atnaujinti rekreacijos objektai girininkijų miškuose***

| Eil. Nr. | Pavadinimas | Kvartalai | Sklypai | Pastabos |
|---|---|---|---|---|
| ***Telšių girininkija*** | | | | |
| 1. | Atokvėpio vieta | 59 | 4 | |
| ***Ūbiškės girininkija*** | | | | |
| 1. | "Byvainių" poilsiavietė | 74 | 31 | Teikti paraišką, siekiant panaudoti Europos Sąjungos struktūrinių fondų paramą. |
| ***Plungės girininkija*** | | | | |
| 1. | Milašaičių poilsiavietė | 41 | 38 | |
| ***Varnių girininkija*** | | | | |
| 1 | Šilo" poilsiavietė | 56 | 15 | Teikti paraišką, siekiant panaudoti Europos Sąjungos struktūrinių fondų paramą |
| ***Platelių girininkija*** | | | | |
| 1 | Stovyklavietė " Beržynėlis" | 78 | 24; 25 | Teikti paraišką, siekiant panaudoti Europos Sąjungos struktūrinių fondų paramą |
| 2 | Stovyklavietė "Plokštinė" | 82 | 1; 2 | Teikti paraišką, siekiant panaudoti Europos Sąjungos struktūrinių fondų paramą |
| 3 | Stovyklavietė "Šiaurinė" | 51 | 4 | Teikti paraišką, siekiant panaudoti Europos Sąjungos struktūrinių fondų paramą |
| 4 | Pakalniškynės stovyklavietė | 149 | 3-4; 16 | |
| 5 | Stovyklavietė "Ąžuolų sala" | 51 | 11,7,8 ,9 | Teikti paraišką, siekiant panaudoti Europos Sąjungos struktūrinių fondų paramą |
| 6 | Poilsiavietė | 54 | 31; 32 | |
| 7 | Poilsiavietė | 56 | 30 | |
| ***Mostaičių girininkija*** | | | | |
| 1. | "Peklinės miško" atokvėpio vieta | 20 | 18 | |

Įgyvendinus visą projektuojamą miškų urėdijos rekreacinę infrastrktūrą 1000 ha valstybinių miškų žemės plotui tektų **2,2** poilsio objektai. Tai labai svarbus rodiklis, charakterizuojantis kiekybinę miškų urėdijos rekreacinės sistemos pusę. Atsižvelgiant į tai, kad

Telšių miškų urėdija priklauso aukštesniajam rekreacijos intensyvumo lygmeniui, minėtas rodiklis būtų pakankamas optimalios urėdijos rekreacinės sistemos įvertinimui, juolab, kad miškų urėdijos veiklą charakterizuoja ne vien kokybinė pusė, bet ir kokybiškas rekreacinės sistemos sukūrimas.



*7 pav. Laukinių gyvūnų gamtosauginė ir edukacinė ekspozicija "Žvėrinčius*

## 4.3. Rekreacinės infrastruktūros elementai

Numatomuose poilsio objektuose planuojama įrengti lauko baldus, informacijai skirtus statinius ir įrenginius – stendus, nuorodas ir kt.

Projektuojami *lauko baldai* – mažosios architektūros elementai. Tai neatskiriama poilsiautojų sambūrio vietų dalis. Jų vaidmuo poilsio aikštelėse yra labai svarbus, nes padeda pajusti aplinkos mastelį, tenkina miško lankytojų utilitarinius ir estetinius poreikius bei padeda išsaugoti aplinkos dvasią ir grožį.

Mažosios architektūros objektai projektuoti laikantis šių principų:

- Mažosios architektūros objektai turi sudaryti vieningą komplektą. Šis komplektas turi būti naudojamas visiems šio miško rekreaciniams objektams, takams, tiek projektuojamiems, tiek perspektyviniams, siekiant paryškinti miško stilistinį vientisumą bei savitumą.
- Mažosios architektūros objektai turi pasižymėti stilistine vienove: vieninga kompozicija, objekto nomenklatūros optimalumu, vieninga konstrukcija ir medžiagomis, vieninga spalvų gama.
- Rekreacinės įrangos elementai (lauko baldai, vizualinės informacijos objektai) projektuojami atsižvelgiant į regiono architektūros formas, proporcijas, medžiagas, spalvas, tekstūras, atsižvelgiant į urėdijos įdirbį ir patirtį šioje srityje, labiausiai pavykusius pavyzdžius.
- Naudojamas medis, elementai dengiami tamsios spalvos impregnantu. Metalinės detalės paliekamos natūralios metalo spalvos. Respektuojant gamtines formas, saikingai naudojami tradiciniai rekreacinės architektūros puošybos elementai.
- Visais atvejais siekiama, kad objektų skaičius, įeinantis į komplektą būtų optimalus.

Lauko baldų (suolai, stalai, pavėsinės, dviračių stovai ir kt.) išdėstymo ir įrengimo principai bei techniniai brėžiniai pateikiami techniniuose projektuose.

*Informaciniai stendai* pagal GMU nurodymus turėtų būti gaminami kokybiškai iš lauko sąlygoms atsparių medžiagų, funkcionalios konstrukcijos. Pritvirtinti prie tvirtai įkastų stulpelių (medinių, metalinių, betoninių ir kt.) tinkamam žiūrėjimui (paprastai nežemesniame negu 2 m.) aukštyje. Statomi prie įvažiavimo į vietos objektą (kelio, kvartalinės) atviroje, lengvai pastebimoje ir pasiekiamoje vietoje. Jeigu į objektą galima įvažiuoti ar įeiti keletu skirtingų kelių ar objektas turi ilgą atkarpą su keliu,- statomi keli. Nuorodos į atskirus objektus teritorijų viduje gali būti žemesnės. Gaminama taip:

- -skydai (nerūdijančios skardos lakšto, plastiko, medienos ar kt.), dydis (nemažesni kaip 0,2 m2 ploto), užrašas aiškiai perskaitomas, naudojami patikimi lauko sąlygoms dažai, poligrafija.
- -nurodytas miškų urėdijos pavadinimas (gali būti pridedant logotipą), girininkijos pavadinimas, kvartalų ir sklypų numeriai, objekto pavadinimas ir paskirtis, jo schema ir aprašymas (jeigu būtina), objektą prižiūrinčios girininkijos telefono numeris ir kt.

Dalis lėšų, skirtų aplinkosauginėms – rekreacinėms reikšmėms, galėtų atitekti apie reklamai apie gamtą pakelėse: ji galėtų būti pateikiama informaciniuose stenduose prie didesnių svarbesnių strateginiu požiūriu poilsiaviečių, masinių renginių vietose.

*Didžiuliame reklamos sraute dominuoja komercinė reklama, kuri žmogaus netaurina: nedaro jo geresniu sau, geresniu aplink gyvenantiems žmonėms, geresniu gamtai – gamtai, kurioje jis gyvena ir be kurios žmogus negalėtų egzistuoti. O ar mes išgyventume be žemės, miško ir vandens? Bet apie tai didžioji dalis žmonių nemąsto. Jie neskaito aplinkosauginės spaudos, nesidomi gamtos problemomis, o gyvena taip, kaip jiems patogiau. Todėl manome, kad tai žmonių grupei yra reikalinga įtaigi, profesionali aplinkosauginė reklama, kuri teigiamai veiktų žmogaus pasąmonę, jam nededant didesnių pastangų, kuri turėtų ir socialinį aspektą. O tad gal sulauktume ir rezultatų: sumažėtų vartotojiškas požiūris į gamtą. Jau dabar esame užteršę gamtą, mišką, o ką paliksime kitiems? Reklama, vadinama propaganda, žinoma, kainuoja, bet nieko nėra svarbiau už saugų ir sveiką žmonijos egzistavimą.*

Informacinės priemonės miškuose turėtų kokybiškai keistis. Pabodusius vienodus miško priešgaisrinės apsaugos informacinius stendelius reiktų atnaujinti, papildyti kūrybiškesne, įtaigiau parinkta informacija, propaguojant gamtosauginę pasaulėžiūrą, pavyzdžiui: poilsiavietėse, stovyklavietėse prie vandens “Nedaužykite, nepalikite stiklo šiukšlių! Stiklas gamtoje dūlėja apie 900 metų.” Tai prisidėtų prie Žmogaus ir Gamtos harmonijos kūrimo, kitokio – ne vartotojiškos visuomenės segmento kūrimo.




*8 pav. Originalus Žvėrinčiaus informacinė rodyklė*

## 4.4. Kraštovaizdžio formavimo kirtimai

Kraštovaizdžio formavimo miško kirtimais medžiai ir krūmai kertami prie miškuose esančių poilsiui skirtų objektų, siekiant tikslingai formuoti miškingą kraštovaizdį, vizualiai išryškinti estetiniu, gamtiniu ar kultūriniu požiūriu vertingą kraštovaizdį, jo elementus, sudaryti galimybes apžvelgti vaizdingas erdves ar objektus arba siekiant formuoti miško erdvinę struktūrą ir medžių rūšių sudėtį taip, kad ji kiek galima labiau atitiktų vietovės, kurioje vykdomas šis miško kirtimas, apsauginės ir rekreacines funkcijas.

Kraštovaizdžio formavimo kirtimai suprojektuoti visose aštuoniuose Telšių miškų urėdijos girininkijose 295,4 ha plote, numatant iškirst maksimalų leistiną kiekį - 9968 m3 bendro tūrio. Daugiausia kirtimų numatyta Platelių, Telšių ir Varnių girininkijose – ten, kur daugiausia yra esamos bei numatyta projektuojamos rekreacinės infrastruktūros, girininkijų miškai patenka į valstybinių parkų teritorijas, čia įgyvendinami įvairūs projektai.

Telšių miškų urėdijoje daugiausiai suprojektuota erdvių formavimo kirtimų - jie sudaro 214,8 ha arba proc. visų kraštovaizdžio kirtimų. Kompleksinio formavimo kirtimai numatyti tik Telšių, Varnių ir Platelių girininkijų miškuose 75,6 ha plote, tose pačiose girininkijose, 5 ha plote suprojektuotas ir trako kirtimas.

Vykdant erdvių formavimo miško kirtimus numatyta retinant medyną pirmiausiai kirsti sausus, pavojingus, augime atsilikusius ir užstelbtus medžius, formuoti gero estetinio vaizdo, ažūrišką, mozaikišką, poilsiavimui patrauklų medyną. Paežerėje ir prie rekreacinių įrenginių kirtimai turi būti intensyvesni, o tolstant nuo ežero kirtimų intensyvumą reikėtų mažinti. Iki 0,1 ha leidžiama iškirsti visą sumedėjusią augaliją. Taip pat rekomenduojame retinti traką, formuojant vaizdingas biogrupes, didinant medyno praeinamumą. Daugiausia erdvių formavimo kirtimų bus vykdoma Platelių ir Telšių girininkijų miškuose: prie esamų gamtos ir kultūros paveldo objektų, prie esamų ir projektuojamų rekreacinės infrastruktūros objektų, Žemaitojos nacionalinio parko rekreacinėse zonose.

Trijų girininkijų miškuose numatytas kompleksinio kraštovaizdžio formavimas: uždaro kraštovaizdžio tipo medynų su tankiu traku retinimas, paverčiant juos gerai apžvelgiamu ir praeinamu mišku. Šiais kirtimais numatyta paįvairinti pakelės medynų monotoniją, paežerėse atveriant įdomesnius vaizdus, trako paslėptus medynus, atidengiant apylinkių grožį. Medyną retinant pirmiausiai numatoma kirsti pavojingus, blogos sanitarinės būklės, atsilikusius augime ir užstelbtus medžius, siekti formuoti poilsiavimui patrauklų, gero estetinio vaizdo, ažūrišką, mozaikišką. praregimą medyną. Prie miško keliukų kirtimų intensyvumas turi būti didesnis, o

tolstant nuo jų intensyvumą mažinti. Tokių kirtimų daugiausia suprojektuota Platelių girininkijos miškuose, kurie patenka į Žemaitijos nacionalinio parko (ŽNP) rekreacines zonas.

Platelių girininkijoje miškuose, patenkančiuose į Žemaitijos nacionalinio parko teritoriją, kraštovaizdžio formavimo kirtimai buvo projektuoti, atsižvelgiant ir į šio parko tvarkymo plano sprendinius. Remiantis ŽNP tvarkymo plano 4 skyriaus *„Gamtos apsaugos kryptys ir priemonės“* 8 punktu, teigiančiu, kad *„kraštovaizdžio kirtimai gali būti atliekami pažintinio lankymo ir ekologinio ugdymo tikslais gamtos paveldo objektuose, pritaikant gamtines vertybes lankyti“*, juos rekomendavome 3 sklypuose 4,3 ha plote Auksalės ir Kreiviškių gamtos paveldo objektuose. Atsižvelgiant į to pačio skyriaus 12.8 punktą: *„siekiant mažinti vandens telkinių pakrančių užžėlimą menkaverčiais medžiais ir krūmais vykdyti kraštovaizdžio formavimo kirtimus“,* šiuos kirtimus projektavome Platelių girininkijos 6 sklypuose 8,2 ha plote.

Atsižvelgiant į ŽNP tvarkymo plano 5 skyriaus *„Kultūros paveldo apsaugos kryptys ir priemonės“* 18.5 punktą, kraštovaizdžio formavimo kirtimai projektuoti 4 sklypuose 3,1 ha plote, siekiant pritaikyti pažintiniam lankymui kultūros paveldo verybes – Visvainių alkakalnį, Laumės akmenį.

Atsižvelgiant į ŽNP tvarkymo plano 6 skyrių „Rekreacinio naudojimo kryptys ir priemonės“ rekreacinio funkcinio prioriteto zonose 73,6 ha plote numatyti kraštovaizdžio formavimo kirtimai. Daugiausiai kraštovaizdžio formavimo kirtimų - 21,9 ha - suprojektuota Plokštinės rekreacinėje zonoje, Paplatelės rekreacinėje zonoje – 19,0 ha, Ilgio -14,7 ha, Platelių – 8,9 ha, Luokės – 4,9 ha ir Paežerio – Rūdaičių – 4,2 ha.

Palei takus, keliukus, vandens telkinio pakrantę kraštovaizdžio formavimo kirtimus – apatinio ardo kirtimą – atlikti vizualinio matomumo juostoje (neužsibrėžiant aiškių juostos pločio parametrų) siekiant formuoti natūralią vingiuotą užnugario liniją.

Vykdyti šiuos kirtimus reikėtų palaipsniui ir per kelis kartus. Pradėti nuo menkaverčio trako ir pomiškio iškirtimo, vėliau kirsti ir nepageidaujamus medžius, formuojant estetiniu požiūriu priimtinas, patogias poilsiui erdves. Medyno formavimą kraštovaizdžio formavimo kirtimais reikėtų kartoti kas 2 metai, pašalinant tai, kas atsiranda nereikalinga: želiantis nepageidaujamas trakas ar pomiškis, nauji sausuoliai, virteliai, vėjalaužos bei skurstantys prasto estetinio vaizdo medžiai bei kiti nepageidaujami medžiai. Esančias natūralias ar suformuotas atviras laukymes reikėtų 2-3 kartus per metus nušienauti.

*11 lentelė.* ***Kraštovaizdžio formavimo priemonės pagal girininkijas***

Lentelė. Kraštovaizdžio formavimo priemonės

| Kv. | Skl.. | Sklypo plotas, ha | Vieta | Medyno rūšinė sudėtis | Amžius | Skals. | Augavietė | Miškų grupė | Kirtimų pobūdis | Iškertamas max. tūrio % | Iškertamas maksimalus tūris, m³ | | Tūris 1 ha, m³ |
|---|---|---|---|---|---|---|---|---|---|---|---|---|---|
| | | | | | | | | | | | Iš 1 ha | Sklype | |
| **Telšių girininkija** | | | | | | | | | | | | | |
| 42 | 1 | 0,5 | Prie Tausalo ežero | 5B<br>3Bt<br>1P<br>1D<br>10E<br>Trakas: Št, Lz, retas | 60<br>40<br>65<br>60<br>40 | 0,7<br><br><br><br>0,1 | Ncl | IIB | Erdvių formavimo kirtimai. *Retinti traką. Medyną retinant pirmiausiai kirsti pavojingus, blogos sanitarinės būklės, atsilikusius augime ir užstelbtus medžius. Formuoti ažūrišką, mozaikišką medyną. Tolstant nuo kelio intensyvumą mažinti.* | 15 | 33 | 16 | 190<br><br><br><br>25 |
| 42 | 2 | 0,2 | Prie Tausalo ežero | 5P<br>3B<br>2D<br>Bt<br>E<br>Trakas: Šm,Lz, vid. tankumo | 65<br>65<br>55<br>35<br>65 | 0,7 | Ncl | IIB | | 10 | 32 | 6 | 320 |
| 42 | 4 | 0,8 | Prie Tausalo ežero | 8B<br>2P<br>D<br>Pomiškis: 10E(25), 4m, 500/ha. Trakas: Št, vid. tankumo. | 65<br>65<br>55 | 0,9 | Ncl | IIB | Kompleksiniai kraštovaizdžio formavimo kirtimai. *Retinti traką ir pomiškį. Medyną retinant pirmiausiai kirsti pavojingus, blogos sanitarinės būklės, atsilikusius augime ir užstelbtus medžius. Formuoti poilsiavimui patrauklų, gero estetinio vaizdo, ažūrišką, mozaikišką. praregimą medyną. Prie miško keliukų kirtimų intensyvumas turi būti didesnis, o tolstant nuo jų intensyvumą mažinti.* | 30 | 96 | 76 | 320 |
| 42 | 5 | 0,3 | Prie Tausalo ežero | 8P<br>1E<br>1B<br>E<br>Trakas: Št, Šm, vid. tankumo | 70<br>70<br>70<br>50 | 0,7 | Ncl | IIB | | 10 | 32 | 10 | 320 |
| 42 | 6 | 0,9 | Prie Tausalo ežero | 4E<br>3E<br>2P | 120<br>60<br>120 | 0,6 | Lcl | IIB | | 5 | 14 | 13 | 290 |

| Kv. | Skl.. | Sklypo plotas, ha | Vieta | Medyno rūšinė sudėtis | Amžius | Skals. | Augavietė | Miškų grupė | Kirtimų pobūdis | Iškertamas max. tūrio % | Iškertamas maksimalus tūris, m³ | | Tūris 1 ha, m³ |
|---|---|---|---|---|---|---|---|---|---|---|---|---|---|
| | | | | | | | | | | | Iš 1 ha | Sklype | |
| | | | | 1B<br>Pomiškis: 10E (25), 4m, 100/ha. Trakas: Št, Šm, retas | 80 | | | | | | | | |
| 42 | 7 | 1,0 | Tausalo ežero pakrantėje | 5Bt<br>1B<br>1D<br>2E<br>1Bl<br>Pavieniai medžiai 6E (90)<br>3B (70)<br>1D (70)<br>Trakas: Šm,Št, Kr, vid. tankumo | 25<br>25<br>25<br>35<br>25 | 0,6 | Ldl | IIB | Kompleksiniai kraštovaizdžio formavimo kirtimai.<br>*Retinti traką ir atsirandantį pomiškį. Medyną retinant pirmiausiai kirsti pavojingus, blogos sanitarinės būklės, atsilikusius augime ir užstelbtus medžius. Formuoti poilsiavimui patrauklų, gero estetinio vaizdo, ažūrišką, mozaikišką. praregimą medyną. Prie miško keliukų kirtimų intensyvumas turi būti didesnis, o tolstant nuo jų intensyvumą mažinti.* | 5 | 6 | 6 | 110<br><br><br><br><br>10 |
| 42 | 8 | 0,7 | Tausalo ežero pakrantėje | 5E<br>1E<br>2P<br>2B<br>Pomiškis: 10E(20),2m, 500/ha. Trakas: Št,Šm. Retas | 80<br>120<br>90<br>70 | 0,7 | Lcl | IIB | | 10 | 37 | 25 | 370 |
| 42 | 9 | 0,9 | Tausalo ežero pakrantėje | 6D<br>2Bt<br>1E<br>1B<br>Trakas: Šm,Št, vid tankumo | 30<br>30<br>40<br>30 | 0,8 | Ščp | IIB | Kompleksiniai kraštovaizdžio formavimo kirtimai.<br>*Retinti traką ir atsirandantį pomiškį. Medyną retinant pirmiausiai kirsti pavojingus, blogos sanitarinės būklės, atsilikusius augime ir užstelbtus medžius. Formuoti poilsiavimui patrauklų, gero estetinio vaizdo, ažūrišką, mozaikišką. praregimą medyną. Prie miško keliukų kirtimų intensyvumas turi būti didesnis, o tolstant nuo jų intensyvumą mažinti.* | 20 | 34 | 30 | 170 |
| 42 | 11 | 0,3 | Tausalo ežero pakrantėje | 10B<br>P<br>5D<br>5E<br>Trakas: Št, vid. tankumo | 80<br>80<br>30<br>40 | 0,7<br><br>0,2 | Ncl | IIB | | 15 | 45 | 13 | 260<br><br>40 |
| 42 | 13 | 0,5 | Tausalo ežero | 5E<br>1E | 95<br>65 | 0,6 | Ščl | IIB | Kompleksiniai kraštovaizdžio formavimo kirtimai. | 5 | 15 | 7 | 300 |

| Kv. | Skl.. | Sklypo plotas, ha | Vieta | Medyno rūšinė sudėtis | Amžius | Skals. | Augavietė | Miškų grupė | Kirtimų pobūdis | Iškertamas max. tūrio % | Iškertamas maksimalus tūris, m³ | | Tūris 1 ha, m³ |
|---|---|---|---|---|---|---|---|---|---|---|---|---|---|
| | | | | | | | | | | | Iš 1 ha | Sklype | |
| | | | pakrantėje | 4P<br>B<br>Pomiškis:10E (25), 3m, 500/ha.<br>Trakas: Št,Šm, Retas | 95<br>65 | | | | *Retinti traką ir atsirandantį pomiškį. Medyną retinant pirmiausiai kirsti pavojingus, blogos sanitarinės būklės, atsilikusius augime ir užstelbtus medžius. Formuoti poilsiavimui patrauklų, gero estetinio vaizdo, ažūrišką, mozaikišką. praregimą medyną. Prie miško keliukų kirtimų intensyvumas turi būti didesnis, o tolstant nuo jų intensyvumą mažinti.* | | | | |
| 26 | 22 | 0,8 | prie projektuojamo rekreacijos objekto | 10P<br><br>2a. 10E<br>Pomiškis: 10E(25) 500/ha<br>Trakas : Šm, retas | 105<br><br>65 | 0.7 | Nbl | III | Erdvių formavimo miško kirtimai.<br>*Kirsti traką ir želiantį pomiškį. Retinant medyną pirmiausiai kirsti sausus, pavojingus, taip pat užstelbtus ir augime atsilikusius medžius. Formuoti ažūrišką, mozikišką, poilsiavimui patrauklų medyną. Kur reikia pagenėti šakas.* | 10 | 34 | 27 | 340 |
| 42 | 15 | 0,3 | Tausalo ežero pakrantėje | 8J<br>1B<br>1E<br>Bt<br>Trakas: Št,Kr, Retas | 70<br>70<br>70<br>40 | 0,7 | Ucl | IIB | Kompleksiniai kraštovaizdžio formavimo kirtimai.<br>*Kirsti traką ir atsirandantį pomiškį. Medyną retinant pirmiausiai kirsti pavojingus, blogos sanitarinės būklės, atsilikusius augime ir užstelbtus medžius. Formuoti poilsiavimui patrauklų, gero estetinio vaizdo, ažūrišką, mozaikišką. Praregimą medyną.* | 10 | 34 | 10 | 340 |
| 55 | 31 | 0,5 | Prie esamo rekreacijos objekto | 5E<br>3Ą<br>1B<br>1Bl<br>D<br>Trakas: Lz, Št, Kr, vid. Tankumo. | 50<br>50<br>45<br>45<br>45 | 0,5 | Nbl | IVA | Retinti tik traką ir želiantį pomiškį.<br>*Iš trako pomiškio formuoti vaizdingas jo grupes. Formuojant poilsiavimui patrauklesnį medyną, vietomis pagenėti šakas.* | - | - | - | 160 |
| 59 | 4 | 0,9 | Prie esamo rekreacijos objekto | 7P<br>2E<br>1E | 60<br>60<br>80 | 0,7 | Nbl | III | Erdvių formavimo miško kirtimai.<br>*Retinti traką ir želiantį pomiškį. Medyną retinant pirmiausiai kirsti pavojingus, blogos sanitarinės būklės, atsilikusius augime ir užstelbtus medžius. Formuoti poilsiavimui patrauklų, gero estetinio vaizdo, ažūrišką, mozaikišką. Praregimą medyną. Kirtimų* | 10 | 24 | 22 | 240 |

| Kv. | Skl.. | Sklypo plotas, ha | Vieta | Medyno rūšinė sudėtis | Amžius | Skals. | Augavietė | Miškų grupė | Kirtimų pobūdis | Iškertamas max. tūrio % | Iškertamas maksimalus tūris, m³ | | Tūris 1 ha, m³ |
|---|---|---|---|---|---|---|---|---|---|---|---|---|---|
| | | | | | | | | | | | Iš 1 ha | Sklype | |
| | | | | | | | | | *intensyvumas prie kelio ir atokvėpio vietos didesnis, tolstant nuo jų – kirtimus mažinti.* | | | | |
| 73 | 24 | 3,9 | Projektuojamas objektas Germanto kraštovaizdžio draustinyje | 8B<br>1J<br>1E<br>P<br>10E<br>Pomiškis:10E (20), 3m, 800/ha.<br>Trakas: Št, Kr, Šm, retas | 80<br>80<br>80<br>80<br>45 | 0,6<br><br><br><br>0,2 | Pcn | IIA | Kompleksiniai kraštovaizdžio formavimo miško kirtimai.<br>*Retinti traką ir pomiškį. Iš jų formuoti biogrupes. Retinant medyną pirmiausiai kirsti sausus, pavojingus, atsilikusius augime ir užstelbtus medžius. Tolstant nuo ežero kirtimų intensyvumą mažinti.* | 5 | 10 | 39 | 170<br><br><br><br>35 |
| 73 | 25 | 2,9 | Projektuojamas objektas Germanto kraštovaizdžio draustinyje | 10B<br>E<br>P<br>10E<br>Pomiškis:10E (20), 3m, 800/ha.<br>Trakas: Št, Kr, retas | 60<br>65<br>65<br>40 | 0,7<br><br><br>0,1 | Pcn | IIA | Kompleksiniai kraštovaizdžio formavimo miško kirtimai.<br>*Retinti traką ir pomiškį. Iš jų formuoti biogrupes. Retinant medyną pirmiausiai kirsti sausus, pavojingus, atsilikusius augime ir užstelbtus medžius. Tolstant nuo ežero kirtimų intensyvumą mažinti.* | 10 | 19 | 55 | 170<br><br><br>20 |
| 73 | 27 | 0,3 | Projektuojamas objektas Germanto kraštovaizdžio draustinyje | 5E<br>2J<br>3B<br>P<br>Pomiškis: 10E (15), 1m, 800/ha.<br>Trakas: Lz, Šm, Št, retas | 70<br>70<br>70<br>70 | 0,7 | Lcl | IIA | Kompleksiniai kraštovaizdžio formavimo miško kirtimai.<br>*Retinti traką ir pomiškį. Iš jų formuoti biogrupes. Retinant medyną pirmiausiai kirsti sausus, pavojingus, atsilikusius augime ir užstelbtus medžius. Tolstant nuo ežero kirtimų intensyvumą mažinti.* | 10 | 30 | 9 | 300 |
| 73 | 28 | 3,8 | Projektuojamas objektas Germanto kraštovaizdžio draustinyje | 8B<br>1J<br>1P<br>E<br>10E<br>Pomiškis:10E (25), 4m, 900/ha.<br>Trakas: Št vid. Tankumo. | 75<br>75<br>120<br>75<br>50 | 0,7<br><br><br><br>0,1 | Pc | IIA | Kompleksiniai kraštovaizdžio formavimo miško kirtimai.<br>*Retinti traką ir pomiškį. Iš jų formuoti biogrupes. Retinant medyną pirmiausiai kirsti sausus, pavojingus, atsilikusius augime ir užstelbtus medžius. Tolstant nuo ežero kirtimų intensyvumą mažinti.* | 10 | 7 | 65 | 160<br><br><br><br>15 |
| 74 | 1 | 1,3 | Projektuojamas | 9B<br>1Bt | 30<br>30 | 0,7 | Pcn | IIA | Kompleksiniai kraštovaizdžio formavimo miško kirtimai. | 10 | 11 | 12 | 110 |

| Kv. | Skl.. | Sklypo plotas, ha | Vieta | Medyno rūšinė sudėtis | Amžius | Skals. | Augavietė | Miškų grupė | Kirtimų pobūdis | Iškertamas max. tūrio % | Iškertamas maksimalus tūris, m³ | | Tūris 1 ha, m³ |
|---|---|---|---|---|---|---|---|---|---|---|---|---|---|
| | | | | | | | | | | | Iš 1 ha | Sklype | |
| | | | objektas Germanto kraštovaizdžio draustinyje | J<br>Pomiškis:10E(15), 1,5m, 500/ha.<br>Trakas:Št, Kr, vid. Tankumo | 30 | | | | *Retinti traką ir pomiškį. Iš jų formuoti biogrupes. Retinant medyną pirmiausiai kirsti sausus, pavojingus, atsilikusius augime ir užstelbtus medžius. Formuoti perregimą, mozaikišką, geros estetinės būklės medyną.* | | | | |
| 74 | 3 | 1,5 | Projektuojamas objektas Germanto kraštovaizdžio draustinyje | 7B<br>2J<br>1E<br>P<br>10E<br>Pomiškis:10E(20), 4m, 500/ha.<br>Trakas:Št, Lz, vid. Tankumo | 80<br>80<br>90<br>80<br>50 | 0,6<br><br><br><br>0,1 | Pcn | IIA | Kompleksiniai kraštovaizdžio formavimo miško kirtimai.<br>*Retinti traką ir pomiškį. Iš jų formuoti biogrupes. Retinant medyną pirmiausiai kirsti sausus, pavojingus, atsilikusius augime ir užstelbtus medžius. Formuoti perregimą, mozaikišką, geros estetinės būklės medyną.* | 5 | 9 | 14 | 180<br><br><br><br>15 |
| 74 | 4 | 0,3 | Projektuojamas objektas Germanto kraštovaizdžio draustinyje | 10J<br>Trakas: Kr, retas | 30 | 0,6 | Pcn | IIA | Kompleksiniai kraštovaizdžio formavimo miško kirtimai.<br>*Retinti traką ir pomiškį. Iš jų formuoti biogrupes. Retinant medyną pirmiausiai kirsti sausus, pavojingus, atsilikusius augime ir užstelbtus medžius. Formuoti perregimą, mozaikišką, geros estetinės būklės medyną.* | 5 | 7 | 2 | 140 |
| 74 | 5 | 0,6 | Projektuojamas objektas Germanto kraštovaizdžio draustinyje | 5D<br>3Ą<br>1B<br>1E<br>10E<br>Pomioškis: 10E (20), 2m, 500/ha.<br>Trakas:Lz, vid. Tankumo | 70<br>80<br>70<br>80<br>45 | 0,7 | Ncl | IIA | Kompleksiniai kraštovaizdžio formavimo miško kirtimai.<br>*Retinti traką ir pomiškį. Iš jų formuoti biogrupes. Retinant medyną pirmiausiai kirsti sausus, pavojingus, atsilikusius augime ir užstelbtus medžius. Formuoti perregimą, mozaikišką, geros estetinės būklės medyną.* | 10 | 33 | 19 | 310<br><br><br><br>25 |
| 74 | 8 | 5,3 | Projektuojamas objektas Germanto kraštovaizdžio draustinyje | 9B<br>1J<br>P<br>E<br>10E<br>Pomiškis: 10E (25), 3m, 500/ha. | 80<br>80<br>80<br>70<br>45 | 0,7<br><br><br><br>0,1 | Pc | IIA | Kompleksiniai kraštovaizdžio formavimo miško kirtimai.<br>*Retinti traką ir pomiškį. Iš jų formuoti biogrupes. Retinant medyną pirmiausiai kirsti sausus, pavojingus, atsilikusius augime ir* | 10 | 19 | 100 | 180<br><br><br><br>15 |

| Kv. | Skl.. | Sklypo plotas, ha | Vieta | Medyno rūšinė sudėtis | Amžius | Skals. | Augavietė | Miškų grupė | Kirtimų pobūdis | Iškertamas max. tūrio % | Iškertamas maksimalus tūris, m³ | | Tūris 1 ha, m³ |
|---|---|---|---|---|---|---|---|---|---|---|---|---|---|
| | | | | | | | | | | | Iš 1 ha | Sklype | |
| | | | | Trakas:Kr, Št. Tankus | | | | | *užstelbtus medžius. Tolstant nuo ežero kirtimų intensyvumą mažinti. Formuoti perregimą, mozaikišką, geros estetinės būklės medyną.* | | | | |
| 74 | 9 | 0,8 | Projektuojamas objektas Germanto kraštovaizdžio draustinyje | 5E<br>2E<br>2B<br>1P<br>Pomiškis: 10E (20), 2m, 500/ha. Trakas: Lz, retas | 95<br>75<br>95<br>100 | 0,7 | Pcn | IIA | | 10 | 33 | 26 | 330 |
| 74 | 10 | 0,5 | Projektuojamas objektas Germanto kraštovaizdžio draustinyje | 6P<br>3E<br>1D<br>E<br>K<br>Ą<br>E<br>Pomiškis: 10E (10), 0,5 m, 600/ha. Trakas: Lz, Sm, vid. Tankumo | 100<br>80<br>60<br>100<br>60<br>70<br>70 | 0,7 | Ncl | IIA | Kompleksiniai kraštovaizdžio formavimo miško kirtimai.<br>*Retinti traką ir pomiškį. Iš jų formuoti biogrupes. Retinant medyną pirmiausiai kirsti sausus, pavojingus, atsilikusius augime ir užstelbtus medžius. Formuoti perregimą, mozaikišką, geros estetinės būklės medyną.* | 10 | 35 | 17 | 350 |
| 74 | 11 | 0,5 | Projektuojamas objektas Germanto kraštovaizdžio draustinyje | 10J<br>J<br>B<br>Trakas:Kr, vid. Tankumo | 30<br>50<br>30 | 0,6 | Pc | IIA | Kompleksiniai kraštovaizdžio formavimo miško kirtimai.<br>*Retinti traką ir pomiškį, formuojant biogrupes. Retinant medyną pirmiausiai kirsti sausus, pavojingus, atsilikusius augime ir užstelbtus medžius. Formuoti perregimą, mozaikišką, geros estetinės būklės medyną.* | 5 | 7 | 3 | 140 |
| 74 | 13 | 1,6 | Projektuojamas objektas Germanto kraštovaizdžio draustinyje | 4E<br>2P<br>2B<br>1J<br>1E<br>Pomiškis:10E (15), 1,5m, 800/ha. Trakas: Lz, Št, vid. | 60<br>100<br>90<br>60<br>80 | 0,7 | Pcn | IIA | Kompleksiniai kraštovaizdžio formavimo miško kirtimai.<br>*Retinti traką ir pomiškį, formuojant biogrupes. Retinant medyną pirmiausiai kirsti sausus, pavojingus, atsilikusius augime ir užstelbtus medžius. Formuoti perregimą, mozaikišką, geros estetinės būklės, patrauklų poilsiavimui medyną.* | 10 | 29 | 46 | 290 |

| Kv. | Skl.. | Sklypo plotas, ha | Vieta | Medyno rūšinė sudėtis | Amžius | Skals. | Augavietė | Miškų grupė | Kirtimų pobūdis | Iškertamas max. tūrio % | Iškertamas maksimalus tūris, m³ | | Tūris 1 ha, m³ |
|---|---|---|---|---|---|---|---|---|---|---|---|---|---|
| | | | | | | | | | | | Iš 1 ha | Sklype | |
| | | | | Tankumo | | | | | | | | | |
| 74 | 14 | 0,8 | Projektuojamas objektas Germanto kraštovaizdžio draustinyje | 7J<br>2J<br>1B<br>B<br>K<br>Bt<br>Pomiškis: 10E (25), 4m, 500/ha.<br>Trakas: Kr, Št, Iv vid. Tankumo | 80<br>35<br>70<br>35<br>35<br>35 | 0,7 | Pc | IIA | | 10 | 28 | 22 | 280 |
| 75 | 64 | 1,2 | Projektuojamas objektas Germanto kraštovaizdžio draustinyje | 8B<br>1J<br>1E<br>E<br>Pomiškis: 6J4E (5), 3m, 700/ha.<br>Trakas: Kr, Št, vid. Tankumo | 65<br>65<br>70<br>40 | 0,7 | Pc | IIA | Erdvių formavimo miško kirtimai.<br>*Kirsti traką ir želiantį pomiškį. Retinant medyną pirmiausiai kirsti sausus, pavojingus, taip pat užstelbtus ir augime atsilikusius medžius. Formuoti ažūrišką, mozikišką, poilsiavimui patrauklų medyną. Kur reikia pagenėti šakas.* | 10 | 16 | 19 | 160 |
| 79 | 2 | 1,7 | Projektuojamas objektas Germanto kraštovaizdžio draustinyje | 5J<br>2B<br>3E<br>P<br>10E | 70<br>70<br>70<br>70<br>50 | 0,7 | Pc | IIA | Kompleksiniai kraštovaizdžio formavimo miško kirtimai.<br>*Retinti traką ir pomiškį, formuojant dekoratyvines biogrupes. Retinant medyną pirmiausiai kirsti sausus, pavojingus, atsilikusius augime ir užstelbtus medžius. Formuoti perregimą, mozaikišką, geros estetinės būklės medyną. Kirtimai prie rekreacinių objektų ir paežerėje turi būti intensyvesni, tolstant nuo jų – intensyvumą mažinti.* | 10 | 19 | 32 | 180<br><br><br><br>15 |
| 79 | 3 | 0,7 | Projektuojamas objektas prie Germanto | 6E<br>1E<br>1B<br>2P<br>J | 80<br>60<br>80<br>100<br>60 | 0,9 | Pcn | IIA | | 25 | 92 | 64 | 370 |
| 79 | 4 | 4,0 | Projektuojamas objektas Germanto draustinyje | 8E<br>1E<br>1Ą<br>B<br>M<br>D<br>Trakas: Lz,Šm,Št | 50<br>65<br>50<br>50<br>50<br>50 | 0,6 | Ncl | IIA | Kompleksiniai kraštovaizdžio formavimo miško kirtimai.<br>*Retinti traką ir pomiškį formuojant dekoratyvias biogrupes. Retinant medyną pirmiausiai kirsti sausus, pavojingus, atsilikusius augime ir užstelbtus medžius. Formuoti perregimą, mozaikišką, geros* | 5 | 12 | 48 | 250 |

| Kv. | Skl.. | Sklypo plotas, ha | Vieta | Medyno rūšinė sudėtis | Amžius | Skals. | Augavietė | Miškų grupė | Kirtimų pobūdis | Iškertamas max. tūrio % | Iškertamas maksimalus tūris, m³ | | Tūris 1 ha, m³ |
|---|---|---|---|---|---|---|---|---|---|---|---|---|---|
| | | | | | | | | | | | Iš 1 ha | Sklype | |
| | | | | vid. Tankumo | | | | | *estetinės būklės medyną. Kirtimai prie rekreacinių objektų ir paežerėje turi būti intensyvesni, tolstant nuo jų – intensyvumą mažinti.* | | | | |
| 79 | 5 | 0,9 | Projektuojamas objektas Germanto kd | 9E<br>1Ą<br>B<br>8E<br>1Bt<br>1Bl<br>Trakas :Lz, retas | 55<br>50<br>45<br>27<br>15<br>20 | 0,5<br><br><br>0,2 | Ncl | IIA | Kompleksiniai kraštovaizdžio formavimo miško kirtimai.<br>*Retinti traką ir pomiškį, formuojant biogrupes. Retinant medyną pirmiausiai kirsti sausus, pavojingus, atsilikusius augime ir užstelbtus medžius. Formuoti perregimą, mozaikišką, geros estetinės būklės medyną.* | 5 | 11 | 10 | 200<br><br><br>30 |
| 79 | 7 | 0,8 | Projektuojamas objektas prie Germanto | 9P<br>1E<br>10E<br>K<br>Trakas: Lz,Šm<br>vid. Tankumo | 70<br>70<br>50<br>30 | 0,7<br><br>0,2 | Ncl | IIA | *Kirtimai prie rekreacinių objektų turi būti intensyvesni, tolstant nuo jų – intensyvumą mažinti.* | 15 | 52 | 42 | 300<br><br>50 |
| 79 | 8 | 0,9 | Projektuojamas objektas prie Germanto | 10E<br>P<br>E<br>Trakas :Lz,Sm<br>vid. Tankumo | 65<br>65<br>85 | 0,5 | Ncl | IIA | *Trako ir pomiškio kirtimas.*<br>Iš pomiškio ir trako formuoti vaizdingas biogrupes. Kirsti pavienius sausus ir pavojingus medžius. | - | - | - | 240 |
| 79 | 9 | 1,7 | Projektuojamas objektas prie Germanto | 6E<br>3Ą<br>1D<br>Pavieniai medžiai<br>9E<br>1P<br>D<br>Trakas: Lz, Šm,<br>vid. Tankumo | 29<br>30<br>20<br><br>50<br>50<br>50 | 0,5 | Ncl | IIA | Kompleksiniai kraštovaizdžio formavimo miško kirtimai.<br>*Retinti traką ir pomiškį, formuojant vaizdingas biogrupes. Retinant medyną pirmiausiai kirsti sausus, pavojingus, atsilikusius augime ir užstelbtus medžius. Formuoti perregimą, mozaikišką, geros estetinės būklės medyną. Kirtimai prie rekreacinių objektų ir paežerėje turi būti intensyvesni, tolstant nuo jų – intensyvumą mažinti.* | - | - | - | 100<br><br><br>10 |
| 79 | 10 | 0,8 | Projektuojamas objektas prie Germanto | 7E<br>1B<br>1D<br>1Bl<br>K<br>Trakas:Lz,Sm, | 29<br>30<br>30<br>25<br>30 | 0,7 | Ncl | IIA | Kompleksiniai kraštovaizdžio formavimo miško kirtimai.<br>*Retinti traką ir pomiškį, formuojant vaizdingas biogrupes. Retinant medyną pirmiausiai kirsti sausus, pavojingus, atsilikusius augime ir užstelbtus medžius.* | 10 | 19 | 15 | 190 |

| Kv. | Skl.. | Sklypo plotas, ha | Vieta | Medyno rūšinė sudėtis | Amžius | Skals. | Augavietė | Miškų grupė | Kirtimų pobūdis | Iškertamas max. tūrio % | Iškertamas maksimalus tūris, m³ | | Tūris 1 ha, m³ |
|---|---|---|---|---|---|---|---|---|---|---|---|---|---|
| | | | | | | | | | | | Iš 1 ha | Sklype | |
| | | | | vid. Tankumo | | | | | *Formuoti perregimą, mozaikišką, geros estetinės būklės medyną. Kirtimai prie rekreacinių objektų ir paežerėje turi būti intensyvesni, tolstant nuo jų – intensyvumą mažinti.* | | | | |
| 79 | 16 | 1,5 | Projektuojamas objektas prie Germanto ežero | 10E<br>Ą<br>K<br>B<br>P<br>Trakas: Lz, Št, retas | 45<br>45<br>65<br>65<br>45 | 0,6 | Ncl | IIA | | 5 | 12 | 18 | 240 |
| 79 | 17 | 3,4 | Projektuojamas objektas Germanto draustinyje | 8E<br>1E<br>1Ą<br>P<br>M<br>B | 45<br>60<br>45<br>45<br>45<br>45 | 0,6 | Ncl | IIA | Kompleksiniai kraštovaizdžio formavimo miško kirtimai.<br>*Retinti traką ir pomiškį formuojant vaizdingas biogrupes. Retinant medyną pirmiausiai kirsti sausus, pavojingus, atsilikusius augime ir užstelbtus medžius. Formuoti perregimą, mozaikišką, geros estetinės būklės medyną. Kirtimai prie rekreacinių objektų ir paežerėje turi būti intensyvesni, tolstant nuo jų – intensyvumą mažinti.* | 5 | 12 | 40 | 240 |
| 80 | 2 | 0,4 | Projektuojamas objektas Germanto draustinyje | 8D<br>1E<br>1E<br>K<br>B<br>Trakas:Lz, vid. tankumo | 45<br>80<br>45<br>45<br>60 | 0,7 | Lcl | II A | Kompleksiniai kraštovaizdžio formavimo miško kirtimai.<br>*Retinti traką ir pomiškį formuojant vaizdingas biogrupes. Retinant medyną pirmiausiai kirsti sausus, pavojingus, atsilikusius augime ir užstelbtus medžius. Formuoti perregimą, mozaikišką, geros estetinės būklės medyną. Kirtimai prie rekreacinių objektų ir paežerėje turi būti intensyvesni, tolstant nuo jų – intensyvumą mažinti.* | 10 | 23 | 9 | 230 |
| 80 | 29 | 1,3 | Projektuojamas objektas Germanto draustinyje | 6E<br>3B<br>1D<br>Pomiškis: 10E (20), 2m, 500/ha.<br>Trakas: Kr, Št, retas | 80<br>80<br>80 | 0,7 | Ncl | IIA | Kompleksiniai kraštovaizdžio formavimo miško kirtimai.<br>*Retinant medyną pirmiausiai kirsti sausus, pavojingus, augime atsilikusius, neišvaizdžius, užstelbtus medžius. Formuoti gero estetinio vaizdo, ažūrišką, mozaikišką, poilsiavimui patrauklų medyną. Paežerėje kirtimai turi būti intensyvesni, o tolstant nuo jų kirtimų intensyvumą mažinti. Iki 0,1 ha* | 10 | 34 | 44 | 340 |

| Kv. | Skl.. | Sklypo plotas, ha | Vieta | Medyno rūšinė sudėtis | Amžius | Skals. | Augavietė | Miškų grupė | Kirtimų pobūdis | Iškertamas max. tūrio % | Iškertamas maksimalus tūris, m³ | | Tūris 1 ha, m³ |
|---|---|---|---|---|---|---|---|---|---|---|---|---|---|
| | | | | | | | | | | | Iš 1 ha | Sklype | |
| | | | | | | | | | *leidžiama iškirsti visą sumedėjusią augaliją. Retinti tankų traką, formuojant vaizdingas biogrupes.* | | | | |
| 80 | 35 | 1,3 | Projektuojamas objektas Germanto draustinyje | 4E<br>2Ą<br>2E<br>1K<br>1D | 40<br>40<br>60<br>40<br>40 | 0,7 | Ncl | IIA | Kompleksiniai kraštovaizdžio formavimo miško kirtimai. *Retinant medyną pirmiausiai kirsti sausus, pavojingus, augime atsilikusius, neišvaizdžius, užstelbtus medžius. Formuoti gero estetinio vaizdo, ažūrišką, mozaikišką, poilsiavimui patrauklų medyną. Paežerėje kirtimai turi būti intensyvesni, o tolstant nuo jų kirtimų intensyvumą mažinti. Iki 0,1 ha leidžiama iškirsti visą sumedėjusią augaliją. Retinti tankų traką, formuojant vaizdingas biogrupes.* | 10 | 28 | 36 | 280 |
| 81 | 2 | 0,5 | Projektuojamas objektas prie Germanto ežero | 7B<br>2J<br>1E<br>L<br>Ą<br>P<br>Pomiškis: 10E (25), 2m, 800/ha. Trakas:Kr, Št, vid. Tankumo | 60<br>50<br>60<br>30<br>40<br>100 | 0,6 | Pc | IIA | Kompleksiniai kraštovaizdžio formavimo miško kirtimai. *Retinti traką ir pomiškį formuojant vaizdingas biogrupes. Retinant medyną pirmiausiai kirsti sausus, pavojingus, atsilikusius augime ir užstelbtus medžius. Formuoti perregimą, mozaikišką, geros estetinės būklės, patrauklų pažintiniam poilsiui medyną. Kirtimai prie rekreacinių objektų turi būti intensyvesni, tolstant nuo jų – intensyvumą mažinti.* | 5 | 6 | 3 | 120 |
| 81 | 3 | 0,6 | Projektuojamas objektas prie Germanto ežero | 6P<br>2E<br>2B<br>10E<br>Pomiškis: 10E (20), 1,5m, 3000/ha. Trakas: Št, retas | 120<br>120<br>120<br>70 | 0,6<br><br><br>0,1 | Pbn | IIA | Kompleksiniai kraštovaizdžio formavimo miško kirtimai. *Retinti traką ir pomiškį formuojant vaizdingas biogrupes. Retinant medyną pirmiausiai kirsti sausus, pavojingus, atsilikusius augime ir užstelbtus medžius. Formuoti perregimą, mozaikišką, geros estetinės būklės, patrauklų pažintiniam poilsiui medyną. Kirtimai prie rekreacinių objektų ir paežerėje turi būti intensyvesni, tolstant nuo jų – intensyvumą mažinti.* | 5 | 13 | 7 | 240<br><br>25 |
| 81 | 4 | 0,5 | Projektuojamas objektas | 6J<br>2J<br>1Bt | 75<br>45<br>50 | 0,6 | Ucl | IIA | | 5 | 11 | 5 | 230 |

| Kv. | Skl.. | Sklypo plotas, ha | Vieta | Medyno rūšinė sudėtis | Amžius | Skals. | Augavietė | Miškų grupė | Kirtimų pobūdis | Iškertamas max. tūrio % | Iškertamas maksimalus tūris, m³ | | Tūris 1 ha, m³ |
|---|---|---|---|---|---|---|---|---|---|---|---|---|---|
| | | | | | | | | | | | Iš 1 ha | Sklype | |
| | | | prie Germanto ežero | 1K<br>B | 25<br>30 | | | | | | | | |
| 81 | 5 | 0,3 | Projektuojamas objektas prie Germanto ežero | 8E<br>2Bt<br>K<br>Pavieniai medžiai 10B (80)<br>Trakas: Sm, Lz, retas | 30<br>45<br>30 | 0,7 | Ncl | IIA | Kompleksiniai kraštovaizdžio formavimo miško kirtimai.<br>*Retinti traką ir pomiškį formuojant vaizdingas biogrupes. Retinant medyną pirmiausiai kirsti sausus, pavojingus, atsilikusius augime ir užstelbtus medžius. Formuoti perregimą, mozaikišką, geros estetinės būklės, patrauklų pažintiniam poilsiui medyną. Kirtimai prie rekreacinių objektų ir paežerėje turi būti intensyvesni, tolstant nuo jų – intensyvumą mažinti.* | 10 | 19 | 5 | 190 |
| 81 | 6 | 1,4 | Projektuojamas objektas prie Germanto ežero | 8E<br>2B<br>E<br>Trakas:Lz, Šm, Sr, vid. Tankumo | 75<br>80<br>95 | 0,7 | Ncl | IIA | Kompleksiniai kraštovaizdžio formavimo miško kirtimai.<br>*Retinti traką ir pomiškį formuojant vaizdingas biogrupes. Retinant medyną pirmiausiai kirsti sausus, pavojingus, atsilikusius augime ir užstelbtus medžius. Formuoti perregimą, mozaikišką, geros estetinės būklės, patrauklų pažintiniam poilsiui medyną. Kirtimai prie rekreacinių objektų ir paežerėje turi būti intensyvesni, tolstant nuo jų – intensyvumą mažinti.* | 10 | 37 | 51 | 370 |
| 81 | 7 | 1,4 | Projektuojamas objektas prie Germanto ežero | 8J<br>2B<br>10E<br>Pomiškis:10E (25), 3m, 600/ha.<br>Trakas: Št, Kr, vid. Tankumo | 70<br>70<br>50 | 0,8<br><br>0,1 | Pc | IIA | | 20 | 59 | 82 | 280<br><br>15 |
| 81 | 9 | 0,9 | Projektuojamas objektas prie Germanto ežero | 5Ą<br>1E<br>1E<br>1B<br>2D<br>P<br>Ą<br>K<br>Ą<br>Pomiškis: 10E (25), 3m, 600/ha.<br>Trakas:Lz, vid. | 70<br>50<br>90<br>70<br>70<br>90<br>40<br>70<br>120 | 0,6 | Ncl | IIA | Kompleksiniai kraštovaizdžio formavimo miško kirtimai.<br>*Retinti traką ir pomiškį formuojant vaizdingas biogrupes. Retinant medyną pirmiausiai kirsti sausus, pavojingus, atsilikusius augime ir užstelbtus medžius. Formuoti perregimą, mozaikišką, geros estetinės būklės, patrauklų pažintiniam poilsiui medyną. Kirtimai prie rekreacinių objektų turi būti intensyvesni, tolstant nuo jų – intensyvumą mažinti.* | 5 | 11 | 10 | 220 |

| Kv. | Skl.. | Sklypo plotas, ha | Vieta | Medyno rūšinė sudėtis | Amžius | Skals. | Augavietė | Miškų grupė | Kirtimų pobūdis | Iškertamas max. tūrio % | Iškertamas maksimalus tūris, m³ | | Tūris 1 ha, m³ |
|---|---|---|---|---|---|---|---|---|---|---|---|---|---|
| | | | | | | | | | | | Iš 1 ha | Sklype | |
| | | | | Tankumo | | | | | | | | | |
| 81 | 13 | 0,6 | Projektuojamas objektas prie Germanto Ežero | 8P<br>1E<br>1J<br>Bt<br>Ą<br>B<br>10E<br>Pomiškis: 10E (25), 5m,500/has, Trakas: Lz, Šm, vid. Tankumo | 100<br>70<br>80<br>40<br>70<br>100<br>35 | 0,4<br><br><br><br><br><br>0,1 | Ncl | IIA | Trako ir pomiškio kirtimas.<br>*Iš pomiškio ir trako formuoti vaizdingas biogrupes. Kirsti pavienius sausus ir pavojingus medžius.* | - | - | - | 180<br><br><br><br><br><br>25 |
| 81 | 14 | 1,7 | Projektuojamas objektas Germanto draustinyje | 7E<br>1BT<br>1E<br>1Ą | 130<br>40<br>80<br>80 | 0,3 | NcL | IIA | Trako kirtimas.<br>*Retinti traką ir pomiškį formuojant vaizdingas biogrupes.* | - | - | - | - |
| 81 | 15 | 1,1 | Projektuojamas objektas prie Germanto Ežero | 8E<br>2B<br>P<br>E<br>Trakas: Lz, Šm, Sr. Vid. Tankumo | 60<br>90<br>110<br>80 | 0,7 | Ncl | IIA | Kompleksiniai kraštovaizdžio formavimo miško kirtimai.<br>*Retinti traką ir pomiškį formuojant vaizdingas biogrupes. Retinant medyną pirmiausiai kirsti sausus, pavojingus, atsilikusius augime ir užstelbtus medžius. Formuoti perregimą, mozaikišką, geros estetinės būklės, patrauklų pažintiniam poilsiui medyną. Kirtimai prie rekreacinių objektų ir paežerėje turi būti intensyvesni, tolstant nuo jų – intensyvumą mažinti.* | 10 | 33 | 36 | 330 |
| 81 | 17 | 0,8 | Projektuojamas objektas prie Germanto Ežero | 4P<br>1E<br>2E<br>1Ą<br>2B<br>Pomiškis: 10E (20), 2m,500/ha. Trakas:Lz, Šm, vid.tankumo | 115<br>70<br>130<br>60<br>70 | 0,7 | Ncl | IIA | | 10 | 32 | 25 | 320 |
| 81 | 18 | 1,2 | Projektuojamas objektas prie Germanto Ežero | 8J<br>2B<br>E<br>P<br>Pomiškis:9J1E(5), 2m,500/ha | 80<br>80<br>90<br>80 | 0,5 | Pc | IIA | Trako ir pomiškio kirtimas.<br>*Iš pomiškio ir trako formuojant vaizdingas biogrupes. Kirsti pavienius sausus ir pavojingus medžius.* | - | - | - | 190 |

| Kv. | Skl.. | Sklypo plotas, ha | Vieta | Medyno rūšinė sudėtis | Amžius | Skals. | Augavietė | Miškų grupė | Kirtimų pobūdis | Iškertamas max. tūrio % | Iškertamas maksimalus tūris, m³ | | Tūris 1 ha, m³ |
|---|---|---|---|---|---|---|---|---|---|---|---|---|---|
| | | | | | | | | | | | Iš 1 ha | Sklype | |
| 81 | 19 | 1,0 | Projektuojamas objektas prie Germanto Ežero | 7B<br>1E<br>1Ą<br>1E<br>10E<br>Pomiškis: 10E (20), 3m, 1000/ha. Trakas:Šm, retas | 90<br>90<br>70<br>70<br>50 | 0,7<br><br><br><br>0,1 | Ncl | IIA | Kompleksiniai kraštovaizdžio formavimo miško kirtimai. *Retinti taką ir pomiškį formuojant vaizdingas biogrupes. Retinant medyną pirmiausiai kirsti sausus, pavojingus, atsilikusius augime ir užstelbtus medžius. Formuoti perregimą, mozaikišką, geros estetinės būklės, patrauklų pažintiniam poilsiui medyną. Kirtimai prie rekreacinių objektų turi būti intensyvesni, tolstant nuo jų – intensyvumą mažinti.* | 15 | 47 | 47 | 290<br><br><br><br>25 |
| 81 | 20 | 0,5 | Projektuojamas objektas prie Germanto Ežero | 10J<br>Pomiškis: 10E(30),5m, 600/ha. Trakas: Šm, retas | 85 | 0,8 | Pcn | IIA | Kompleksiniai kraštovaizdžio formavimo miško kirtimai. *Retinti taką ir pomiškį formuojant vaizdingas biogrupes. Retinant medyną pirmiausiai kirsti sausus, pavojingus, atsilikusius augime ir užstelbtus medžius. Formuoti perregimą, mozaikišką, geros estetinės būklės, patrauklų pažintiniam poilsiui medyną. Kirtimai prie rekreacinių objektų ir paežerėje turi būti intensyvesni, tolstant nuo jų – intensyvumą mažinti.* | 20 | 78 | 39 | 390 |
| 81 | 21 | 1,9 | Projektuojamas objektas prie Germanto Ežero | 5E<br>2P<br>1E<br>2Ą<br>D<br>B<br>J<br>Ą<br>10E<br>Pomiškis:10E (20), 2m, 2000/ha. Trakas: Lz, Šm, tankus | 130<br>130<br>80<br>100<br>80<br>80<br>80<br>130<br>30 | 0,6<br><br><br><br><br><br><br><br>0,1 | Ncl | IIA | | 5 | 16 | 30 | 310<br><br><br><br><br><br><br><br>20 |
| 81 | 22 | 1,3 | Projektuojamas objektas prie Germanto Ežero | 8B<br>2E<br>J<br>Ą<br>E<br>10E<br>Ą<br>Pomiškis: 10E (15), 1,5m, | 70<br>75<br>70<br>70<br>120<br>50<br>50 | 0,8<br><br><br><br><br>0,1 | Ncl | IIA | Kompleksiniai kraštovaizdžio formavimo miško kirtimai. *Retinti taką ir pomiškį formuojant vaizdingas biogrupes. Retinant medyną pirmiausiai kirsti sausus, pavojingus, atsilikusius augime ir užstelbtus medžius. Formuoti perregimą, mozaikišką, geros estetinės būklės, patrauklų pažintiniam poilsiui medyną. Kirtimai prie rekreacinių* | 20 | 61 | 79 | 280<br><br><br><br><br>25 |

| Kv. | Skl.. | Sklypo plotas, ha | Vieta | Medyno rūšinė sudėtis | Amžius | Skals. | Augavietė | Miškų grupė | Kirtimų pobūdis | Iškertamas max. tūrio % | Iškertamas maksimalus tūris, m³ | | Tūris 1 ha, m³ |
|---|---|---|---|---|---|---|---|---|---|---|---|---|---|
| | | | | | | | | | | | Iš 1 ha | Sklype | |
| | | | | 700/ha. Trakas: Lz, Šm, retas | | | | | *objektų turi būti intensyvesni, tolstant nuo jų – intensyvumą mažinti.* | | | | |
| 81 | 25 | 0,6 | Projektuojamas objektas prie Germanto Ežero | 5P<br>2E<br>2B<br>1E<br>10E<br>Pomiškis: 10E (20), 2m, 800/ha | 140<br>140<br>80<br>70<br>35 | 0,6<br><br><br><br>0,2 | Pb | IIA | Kompleksiniai kraštovaizdžio formavimo miško kirtimai. *Retinti traką ir pomiškį formuojant vaizdingas biogrupes. Retinant medyną pirmiausiai kirsti sausus, pavojingus, atsilikusius augime ir užstelbtus medžius. Formuoti perregimą, mozaikišką, geros estetinės būklės, patrauklų pažintiniam poilsiui medyną.* | 5 | 13 | 7 | 240<br><br><br><br>30 |
| 81 | 26 | 1,4 | Projektuojamas objektas prie Germanto Ežero | 7B<br>3E<br>J<br>Ą<br>D<br>10E<br>Pomiškis:10E (20), 3m, 4000/ha. Trakas:Št, Šm, retas | 80<br>90<br>80<br>70<br>80<br>30 | 0,6<br><br><br><br><br>0,1 | Pcn | IIA | Kompleksiniai kraštovaizdžio formavimo miško kirtimai. *Retinti traką ir pomiškį formuojant vaizdingas biogrupes. Retinant medyną pirmiausiai kirsti sausus, pavojingus, atsilikusius augime ir užstelbtus medžius. Formuoti perregimą, mozaikišką, geros estetinės būklės, patrauklų pažintiniam poilsiui medyną.* | 5 | 11 | 15 | 210<br><br><br><br>15 |
| 81 | 27 | 1,7 | Projektuojamas objektas prie Germanto ežero | 6B<br>3J<br>1E<br>J<br>Pomiškis:10E (35)3m, 1500/ha. Trakas:Št,Šm, retas | 90<br>90<br>70<br>70 | 0,6 | Pb | IIA | Kompleksiniai kraštovaizdžio formavimo miško kirtimai. *Retinti traką ir pomiškį formuojant vaizdingas biogrupes. Retinant medyną pirmiausiai kirsti sausus, pavojingus, atsilikusius augime ir užstelbtus medžius. Formuoti perregimą, mozaikišką, geros estetinės būklės, patrauklų pažintiniam poilsiui medyną. Kirtimai prie rekreacinių objektų ir paežerėje turi būti intensyvesni, tolstant nuo jų – intensyvumą mažinti.* | 5 | 8 | 13 | 160 |
| 81 | 28 | 3,1 | Projektuojamas objektas prie Germanto ežero | 8E<br>2Ą<br>B<br>E<br>E<br>E<br>Trakas:Šm, retas | 60<br>60<br>60<br>70<br>120<br>40 | 0,8 | Ncl | IIA | | 20 | 76 | 235 | 380 |
| 81 | 30 | 1,1 | Projektuojamas | 6P<br>3E | 130<br>130 | 0,6 | Ncl | IIA | Kompleksiniai kraštovaizdžio formavimo miško kirtimai. | 5 | 16 | 17 | 320 |

| Kv. | Skl.. | Sklypo plotas, ha | Vieta | Medyno rūšinė sudėtis | Amžius | Skals. | Augavietė | Miškų grupė | Kirtimų pobūdis | Iškertamas max. tūrio % | Iškertamas maksimalus tūris, m³ | | Tūris 1 ha, m³ |
|---|---|---|---|---|---|---|---|---|---|---|---|---|---|
| | | | | | | | | | | | Iš 1 ha | Sklype | |
| | | | objektas prie Germanto ežero | 1E<br>B<br>Ą<br>Pomiškis:8E2Ą (15), 1,5m, 1000/ha.<br>Trakas:Lz, Šm, tankus | 60<br>100<br>130 | | | | *Retinti traką ir pomiškį formuojant vaizdingas biogrupes. Retinant medyną pirmiausiai kirsti sausus, pavojingus, atsilikusius augime ir užstelbtus medžius. Formuoti perregimą, mozaikišką, geros estetinės būklės, patrauklų pažintiniam poilsiui medyną. Kirtimai prie rekreacinių objektų ir paežerėje turi būti intensyvesni, tolstant nuo jų – intensyvumą mažinti.* | | | | |
| 81 | 31 | 1,4 | Projektuojamas objektas prie Germanto ežero | 6E<br>2P<br>1E<br>1B<br>10E<br>Pomiškis: 10E (25), 4m, 2000/ha | 130<br>130<br>80<br>60<br>35 | 0,7<br><br><br><br>0,1 | Lbl | IIA | Kompleksiniai kraštovaizdžio formavimo miško kirtimai.<br>*Retinti traką ir pomiškį formuojant vaizdingas biogrupes. Retinant medyną pirmiausiai kirsti sausus, pavojingus, atsilikusius augime ir užstelbtus medžius. Formuoti perregimą, mozaikišką, geros estetinės būklės, patrauklų pažintiniam poilsiui medyną.* | 10 | 37 | 51 | 350<br><br><br><br>20 |
| 81 | 32 | 0,5 | Projektuojamas objektas prie Germanto ežero | 10P<br>E<br>10E<br>Pomiškis: (20), 1,5m, 700/ha | 150<br>130<br>40 | 0,7<br><br>0,2 | Pbn | IIA | Kompleksiniai kraštovaizdžio formavimo miško kirtimai.<br>*Retinti traką ir pomiškį formuojant vaizdingas biogrupes. Retinant medyną pirmiausiai kirsti sausus, pavojingus, atsilikusius augime ir užstelbtus medžius. Formuoti perregimą, mozaikišką, geros estetinės būklės, patrauklų pažintiniam poilsiui medyną. Kirtimai prie rekreacinių objektų ir paežerėje turi būti intensyvesni, tolstant nuo jų – intensyvumą mažinti.* | 10 | 34 | 17 | 300<br><br>40 |
| 81 | 33 | 1,7 | Projektuojamas objektas prie Germanto ežero | 4E<br>3Ą<br>2B<br>1E<br>D<br>Trakas: Lz, Šm, retas | 65<br>65<br>70<br>75<br>65 | 0,8 | Ncl | IIA | Kompleksiniai kraštovaizdžio formavimo kirtimai.<br>*Retinti traką ir pomiškį formuojant vaizdingas biogrupes miško kirtimai. Retinant medyną pirmiausiai kirsti sausus, pavojingus, atsilikusius augime ir užstelbtus medžius. Formuoti perregimą, mozaikišką, geros estetinės būklės, patrauklų pažintiniam poilsiui medyną. Kirtimai prie rekreacinių* | 20 | 78 | 132 | 390 |
| 81 | 34 | 0,6 | Projektuojamas | 6Ą<br>1B | 70<br>70 | 0,7 | Ncl | IIA | | 10 | 26 | 15 | 250 |

| Kv. | Skl.. | Sklypo plotas, ha | Vieta | Medyno rūšinė sudėtis | Amžius | Skals. | Augavietė | Miškų grupė | Kirtimų pobūdis | Iškertamas max. tūrio % | Iškertamas maksimalus tūris, m³ | | Tūris 1 ha, m³ |
|---|---|---|---|---|---|---|---|---|---|---|---|---|---|
| | | | | | | | | | | | Iš 1 ha | Sklype | |
| | | | objektas prie Germanto ežero | 1E<br>1E<br>1D<br>10E<br>Pomiškis: 10E (20), 2m, 500/ha.<br>Trakas: Lz, retas | 70<br>90<br>70<br>30 | 0,1 | | | *objektų turi būti intensyvesni, tolstant nuo jų – intensyvumą mažinti.* | | | | 15 |
| 81 | 35 | 0,6 | Projektuojamas objektas prie Germanto ežero | 4E<br>1E<br>2B<br>2Ą<br>1D<br>Trakas:Šm, retas | 70<br>90<br>70<br>70<br>70 | 0,7 | Ncl | IIA | Kompleksiniai kraštovaizdžio formavimo miško kirtimai.<br>*Retinti traką ir pomiškį formuojant vaizdingas biogrupes. Retinant medyną pirmiausiai kirsti sausus, pavojingus, atsilikusius augime ir užstelbtus medžius. Formuoti perregimą, mozaikišką, geros estetinės būklės, patrauklų pažintiniam poilsiui medyną. Kirtimai prie rekreacinių objektų turi būti intensyvesni, tolstant nuo jų – intensyvumą mažinti.* | 10 | 33 | 19 | 330 |
| 81 | 36 | 1,1 | Projektuojamas objektas prie Germanto ežero | 9J<br>1B<br>B<br>E<br>10E<br>Trakas:Št,Lz, retas | 80<br>60<br>80<br>80<br>35 | 0,7<br><br><br><br>0,2 | Pc | IIA | | 10 | 32 | 35 | 300<br><br><br><br>25 |
| 81 | 37 | 0,3 | Projektuojamas objektas prie Germanto ežero | 6E<br>1E<br>2B<br>1P<br>D<br>Pomiškis: 10E (10), 1m, 3000/ha | 75<br>95<br>95<br>110<br>75 | 0,7 | Pcn | IIA | Kompleksiniai kraštovaizdžio formavimo miško kirtimai.<br>*Retinti traką ir pomiškį formuojant vaizdingas biogrupes. Retinant medyną pirmiausiai kirsti sausus, pavojingus, atsilikusius augime ir užstelbtus medžius. Formuoti perregimą, mozaikišką, geros estetinės būklės, patrauklų pažintiniam poilsiui medyną.* | 10 | 33 | 10 | 330 |
| 81 | 38 | 0,4 | Projektuojamas objektas prie Germanto ežero | 3E<br>2B<br>1D<br>2E<br>1E<br>1P<br>J<br>Pomiškis: 10E(10) 0,5m, 800/ha.<br>Trakas: Št, Šm, retas | 75<br>75<br>60<br>55<br>110<br>110<br>75 | 0,6 | Pbn | IIA | Kompleksiniai kraštovaizdžio formavimo miško kirtimai.<br>*Retinti traką ir pomiškį formuojant vaizdingas biogrupes. Retinant medyną pirmiausiai kirsti sausus, pavojingus, atsilikusius augime ir užstelbtus medžius. Formuoti perregimą, mozaikišką, geros estetinės būklės, patrauklų pažintiniam poilsiui medyną. Kirtimai prie rekreacinių objektų turi būti intensyvesni, tolstant nuo jų* | 5 | 11 | 4 | 230 |

| Kv. | Skl.. | Sklypo plotas, ha | Vieta | Medyno rūšinė sudėtis | Amžius | Skals. | Augavietė | Miškų grupė | Kirtimų pobūdis | Iškertamas max. tūrio % | Iškertamas maksimalus tūris, m³ | | Tūris 1 ha, m³ |
|---|---|---|---|---|---|---|---|---|---|---|---|---|---|
| | | | | | | | | | | | Iš 1 ha | Sklype | |
| 81 | 39 | 0,8 | Projektuojamas objektas prie Germanto ežero | 9B<br>1E<br>Ą<br>D<br>E<br>10E<br>Ą | 75<br>70<br>70<br>75<br>90<br>50<br>50 | 0,7<br><br><br><br><br>0,3<br> | Ncl | IIA | – *intensyvumą mažinti.* | 15 | 51 | 40 | 260<br><br><br><br><br>80<br> |
| 81 | 40 | 1,4 | Projektuojamas objektas prie Germanto ežero | 4E<br>1Ą<br>3B<br>2E<br>10E<br>Pomiškis: 10E(25), 2m, 500/ha. Trakas: Lz, Šm, retas. | 85<br>80<br>90<br>65<br>50 | 0,7<br><br><br><br>0,1 | Ncl | IIA | | 10 | 37 | 51 | 350<br><br><br><br>20 |
| 82 | 22 | 0,4 | Projektuojamas objektas Germanto draustinyje | 10B | 25 | 0,7 | Pb | IIA | Erdvių formavimo miško kirtimai. *Retinti traką ir želiantį pomiškį. Retinant medyną pirmiausiai kirsti sausus, pavojingus, augime atsilikusius ir užstelbtus medžius. Formuoti gero estetinio vaizdo, ažūrišką, mozaikišką, poilsiavimui patrauklų medyną. Paežerėje ir prie rekreacinių įrenginių kirtimai turi būti intensyvesni, o tolstant nuo ežero kirtimų intensyvumą mažinti. Iki 0,1 ha leidžiama iškirsti visą sumedėjusią augaliją* | 10 | 35 | 14 | 35 |
| 84 | 20 | 3,6 | Projektuojamas objektas Germanto draustinyje | 6P<br>4E<br>P<br>10E | 80<br>80<br>60<br>75 | 0,7<br><br><br> | Ncl | IIA | Erdvių formavimo miško kirtimai. *Retinti traką ir želiantį pomiškį. Retinant medyną pirmiausiai kirsti sausus, pavojingus, augime atsilikusius ir užstelbtus medžius. Formuoti gero estetinio vaizdo, ažūrišką, mozaikišką, poilsiavimui patrauklų medyną. Paežerėje ir prie rekreacinių įrenginių kirtimai turi būti intensyvesni, o tolstant nuo ežero kirtimų intensyvumą mažinti. Iki 0,1 ha leidžiama iškirsti visą sumedėjusią augaliją* | 10 | 60 | 216 | 340<br><br><br>60 |
| 86 | 1 | 0,3 | Projektuoja | 8B | 70 | 0,6 | Ncl | IIA | Kompleksiniai kraštovaizdžio formavimo | 5 | 12 | 3 | 210 |

| Kv. | Skl.. | Sklypo plotas, ha | Vieta | Medyno rūšinė sudėtis | Amžius | Skals. | Augavietė | Miškų grupė | Kirtimų pobūdis | Iškertamas max. tūrio % | Iškertamas maksimalus tūris, m³ | | Tūris 1 ha, m³ |
|---|---|---|---|---|---|---|---|---|---|---|---|---|---|
| | | | | | | | | | | | Iš 1 ha | Sklype | |
| | | | mas<br>objektas<br>prie Ilgio<br>ežero | 1Ą<br>1E<br>D<br>P<br>9E<br>1Ą<br>Trakas: Lz, Šm, Št, retas | 70<br>80<br>70<br>70<br>40<br>40 | 0,2 | | | miško kirtimai.<br>*Retinti traką ir pomiškį formuojant vaizdingas biogrupes. Retinant medyną pirmiausiai kirsti sausus, pavojingus, atsilikusius augime ir užstelbtus medžius. Formuoti perregimą, mozaikišką, geros estetinės būklės, patrauklų pažintiniam poilsiui medyną. Kirtimai prie rekreacinių objektų ir paežerėje turi būti intensyvesni, tolstant nuo jų – intensyvumą mažinti.* | | | | 40 |
| 86 | 2 | 0,6 | Projektuojamas objektas prie Ilgio ežero | 7B<br>3B<br>P<br>Pomiškis: 10E (15)1m, 1000/ha | 30<br>50<br>50 | 0,8 | Pb | IIA | Kompleksiniai kraštovaizdžio formavimo miško kirtimai.<br>*Retinti traką ir pomiškį formuojant vaizdingas biogrupes. Retinant medyną pirmiausiai kirsti sausus, pavojingus, atsilikusius augime ir užstelbtus medžius. Formuoti perregimą, mozaikišką, geros estetinės būklės, patrauklų pažintiniam poilsiui medyną. Kirtimai prie rekreacinių objektų ir paežerėje turi būti intensyvesni, tolstant nuo jų – intensyvumą mažinti.* | 20 | 18 | 10 | 90 |
| 86 | 4 | 5,8 | Projektuojamas objektas prie Ilgio ežero | 6B<br>3E<br>1Ą<br>P<br>P<br>8E<br>2Ą<br>K<br>Trakas: Lz, Šm, Sm, tankus | 75<br>85<br>75<br>100<br>60<br>40<br>50<br>30 | 0,7<br><br><br><br><br>0,1 | Ncl | IIA | | 10 | 28 | 162 | 260<br><br><br><br><br><br>20 |
| 86 | 5 | 0,3 | Projektuojamas objektas prie Ilgio ežero | 5P<br>2E<br>2B<br>1J<br>Ą | 60<br>70<br>70<br>70<br>60 | 0,5 | Ncl | IIA | Trako ir pomiškio kirtimas.<br>*Iš pomiškio ir trako formuoti vaizdingas biogrupes. Kirsti pavienius sausus ir pavojingus medžius.* | - | - | - | 180 |
| 86 | 9 | 1,7 | Projektuojamas objektas prie Ilgio ežero | 8B<br>1D<br>1E<br>Ą<br>10E<br>Trakas:Lz, vid. Tankumo | 70<br>70<br>80<br>70<br>45 | 0,7<br><br><br><br>0,1 | Ncl | IIA | Kompleksiniai kraštovaizdžio formavimo miško kirtimai.<br>*Retinti traką formuojant vaizdingas biogrupes. Retinant medyną pirmiausiai kirsti sausus, pavojingus, atsilikusius augime ir užstelbtus medžius. Formuoti perregimą, mozaikišką, geros estetinės būklės, patrauklų pažintiniam poilsiui medyną. Kirtimai prie* | 10 | 28 | 47 | 260<br><br><br><br><br>25 |
| 86 | 10 | 0,8 | Projektuoja | 6E | 85 | 0,7 | Ncl | IIA | | 10 | 34 | 27 | 340 |

| Kv. | Skl.. | Sklypo plotas, ha | Vieta | Medyno rūšinė sudėtis | Amžius | Skals. | Augavietė | Miškų grupė | Kirtimų pobūdis | Iškertamas max. tūrio % | Iškertamas maksimalus tūris, m³ | | Tūris 1 ha, m³ |
|---|---|---|---|---|---|---|---|---|---|---|---|---|---|
| | | | | | | | | | | | Iš 1 ha | Sklype | |
| | | | mas objektas Germanto draustinyje | 1P<br>3B<br>Trakas tankus Lz,Sm | 85<br>85 | | | | *rekreacinių objektų, paežerėje ir pakelėje turi būti intensyvesni, tolstant nuo jų – intensyvumą mažinti.* | | | | |
| 86 | 11 | 0,8 | Projektuojamas objektas prie Ilgio ežero | 6J<br>4B<br>E<br>Pomiškis: 10E (20), 1,5 m, 2000/ha. Trakas: Št, retas | 60<br>60<br>60 | 0,6 | Pb | IIA | | 5 | 8 | 6 | 170 |
| 86 | 12 | 0,5 | Projektuojamas objektas prie Ilgio ežero | 8B<br>2E<br>Ą<br>10E<br>Ą<br>Trakas: Lz, Sm, Šm, vid. Tankumo | 80<br>80<br>80<br>80<br>40<br>40 | 0,6<br><br><br>0,1 | Ncl | IIA | Kompleksiniai kraštovaizdžio formavimo miško kirtimai.<br>*Retinti traką ir pomiškį formuojant vaizdingas biogrupes. Retinant medyną pirmiausiai kirsti sausus, pavojingus, atsilikusius augime ir užstelbtus medžius. Formuoti perregimą, mozaikišką, geros estetinės būklės, patrauklų pažintiniam poilsiui medyną. Kirtimai prie rekreacinių objektų, paežerėje ir pakelėje turi būti intensyvesni, tolstant nuo jų – intensyvumą mažinti.* | 5 | 12 | 6 | 220<br><br>25 |
| **Iš viso girininkijoje:** | | **100,5** | | | | | | | | | | **2638** | |
| **Ubiškės girininkija** | | | | | | | | | | | | | |
| 38 | 40 | 0,7 | Prie esamo rekreacijos objekto | 8E<br>2E<br>P | 60<br>80<br>80 | 0,9 | Lbl | IVA | Erdvių formavimo miško kirtimai.<br>*Kirsti traką ir želiantį pomiškį. Retinant medyną pirmiausiai kirsti sausus, pavojingus, taip pat užstelbtus ir augime atsilikusius medžius. Formuoti ažūrišką, mozikišką, poilsiavimui patrauklų medyną. Kur reikia pagenėti šakas.* | 30 | 105 | 73 | 350 |
| 74 | 31 | 0,2 | Prie esamo rekreacijos objekto | 5B<br>3P<br>2E<br>10E | 70<br>70<br>70<br>50 | 0,8<br><br><br>0,1 | Nbl | IVA | Erdvių formavimo miško kirtimai.<br>*Kirsti traką ir želiantį pomiškį prie rekreacinio objekto. Retinant medyną pirmiausiai kirsti sausus, pavojingus, taip pat* | 20 | 67 | 13 | 310<br><br><br>25 |

| Kv. | Skl.. | Sklypo plotas, ha | Vieta | Medyno rūšinė sudėtis | Amžius | Skals. | Augavietė | Miškų grupė | Kirtimų pobūdis | Iškertamas max. tūrio % | Iškertamas maksimalus tūris, m³ | | Tūris 1 ha, m³ |
|---|---|---|---|---|---|---|---|---|---|---|---|---|---|
| | | | | | | | | | | | Iš 1 ha | Sklype | |
| | | | | Trakas: Št,Šm, Lz | | | | | *užstelbtus ir augime atsilikusius medžius. Formuoti ažūrišką, mozikišką, poilsiavimui patrauklų medyną. Kur reikia pagenėti šakas.* | | | | |
| 64 | 25 | 0,4 | Prie projektuojamo rekreacijos objekto | 10P<br>E<br>B<br>Trakas retas | 50<br>60<br>60 | 0,8 | Ncl | IVA | Erdvių formavimo miško kirtimai.<br>*Retinti traką ir želiantį pomiškį. Retinant medyną pirmiausiai kirsti sausus, pavojingus, augime atsilikusius ir užstelbtus medžius. Formuoti gero estetinio vaizdo, ažūrišką, mozaikišką, poilsiavimui patrauklų medyną. Paežerėje ir prie rekreacinių įrenginių kirtimai turi būti intensyvesni, o tolstant nuo ežero kirtimų intensyvumą mažinti. Iki 0,1 ha leidžiama iškirsti visą sumedėjusią augaliją* | 15 | 55 | 22 | 370 |
| 64 | 27 | 0,4 | Prie projektuojamo rekreacijos objekto | 7E<br>2E<br>1B | 60<br>80<br>60 | 0,8 | Ncl | IVA | Erdvių formavimo miško kirtimai.<br>*Retinti traką ir želiantį pomiškį. Retinant medyną pirmiausiai kirsti sausus, pavojingus, augime atsilikusius ir užstelbtus medžius. Formuoti gero estetinio vaizdo, ažūrišką, mozaikišką, poilsiavimui patrauklų medyną. Paežerėje ir prie rekreacinių įrenginių kirtimai turi būti intensyvesni, o tolstant nuo ežero kirtimų intensyvumą mažinti. Iki 0,1 ha leidžiama iškirsti visą sumedėjusią augaliją* | 15 | 55 | 22 | 370 |
| 40 | 2 | 4,0 | Prie projektuojamo rekreacijos objekto | 6E<br>3E<br>1B | 45<br>45<br>45 | 0,6 | Lbl | IVA | Erdvių formavimo miško kirtimai.<br>*Retinti traką ir želiantį pomiškį. Retinant medyną pirmiausiai kirsti sausus, pavojingus, augime atsilikusius ir užstelbtus medžius. Formuoti gero estetinio vaizdo, ažūrišką, mozaikišką, poilsiavimui patrauklų medyną. Paežerėje ir prie rekreacinių įrenginių kirtimai turi būti intensyvesni, o tolstant nuo ežero kirtimų intensyvumą mažinti. Iki 0,1 ha leidžiama iškirsti visą sumedėjusią augaliją* | 5 | 10 | 40 | 200 |
| **Iš viso girininkijoje:** | | **5,7** | | | | | | | | | | **170** | |

| Kv. | Skl.. | Sklypo plotas, ha | Vieta | Medyno rūšinė sudėtis | Amžius | Skals. | Augavietė | Miškų grupė | Kirtimų pobūdis | Iškertamas max. tūrio % | Iškertamas maksimalus tūris, m³ | | Tūris 1 ha, m³ |
|---|---|---|---|---|---|---|---|---|---|---|---|---|---|
| | | | | | | | | | | | Iš 1 ha | Sklype | |
| **Varnių girininkija** | | | | | | | | | | | | | |
| 99 | 22 | 0,6 | Alkavietėje | 4E<br>2P<br>2J<br>1E<br>1Ą<br>Bt<br>B<br>D<br>Trakas: Lz,Šm, Št, retas. | 70<br>70<br>70<br>90<br>70<br>40<br>70<br>50 | 0,6 | Ncl | IIA | Erdvių formavimo miško kirtimai.<br>*Kirsti traką ir želiantį pomiškį. Nesumažinant medyno skalsumo kirsti tik pavojingus ir blogos sanitarinės būklės medžius, iki 0,1 ha leidžiama iškirsti visą sumedėjusią augaliją. Kur reikia pagenėti šakas. Vykdant kirtimus saugoti miško paklotę.*<br>*Alkvietė vad. Alkos kakta.* | 5 | 13 | 8 | 270 |
| 99 | 26 | 2,9 | Alkavietėje | 6B<br>3B<br>1J<br>E<br>P<br>Trakas:Št, Kr, vid tankumo. | 50<br>25<br>50<br>50<br>80 | 0,9 | Pcn | IIA | Erdvių formavimo miško kirtimai.<br>*Kirsti traką ir pomiškį. Medyną retinant pirmiausiai kirsti pavojingus, blogos sanitarinės būklės, atsilikusius augime ir užstelbtus medžius, iki 0,1 ha leidžiama iškirsti visą sumedėjusią augaliją.*<br>*Alkvietė vad. Alkos kakta.* | 20 | 48 | 139 | 160 |
| 140 | 41 | 0,2 | Alkavietėje | 7B<br>3J<br>Trakas:Št, vid. Tankumo | 35<br>35 | 0,7 | Pcn | IIA | Erdvių formavimo miško kirtimai.<br>*Kirsti traką ir pomiškį. Medyną retinant pirmiausiai kirsti pavojingus, blogos sanitarinės būklės, atsilikusius augime ir užstelbtus medžius, iki 0,1 ha leidžiama iškirsti visą sumedėjusią augaliją.*<br>*Alkvietė vad. Alkos kakta.* | 10 | 16 | 3 | 160 |
| 97 | 1 | 0,2 | Rekreacinėje zonoje prie Lūksto ežero | 7J<br>2Bt<br>1D<br>Trakas: Kr, Iv, tankus. | 55<br>40<br>55 | 0,6 | Pcn | IIB | Kompleksiniai kraštovaizdžio formavimo miško kirtimai.<br>*Retinti traką ir atsirandantį pomiškį, formuojant vaizdingas biogrupes. Medyną retinant pirmiausiai kirsti pavojingus, blogos sanitarinės būklės, atsilikusius augime ir užstelbtus medžius. Formuoti poilsiavimui patrauklų, gero estetinio vaizdo, ažūrišką, mozaikišką. Praregimą medyną. Kur žemos medžių lajos – genėti šakas.* | 5 | 8 | 2 | 170 |
| 97 | 3 | 2,3 | Rekreacinėje zonoje prie Lūksto | 6J<br>2NB<br>2Bt | 55<br>55<br>40 | 0,9 | Pcn | IIB | Kompleksiniai kraštovaizdžio formavimo kirtimai.<br>*Retinti traką ir atsirandantį pomiškį,* | 30 | 84 | 193 | 280 |

| Kv. | Skl.. | Sklypo plotas, ha | Vieta | Medyno rūšinė sudėtis | Amžius | Skals. | Augavietė | Miškų grupė | Kirtimų pobūdis | Iškertamas max. tūrio % | Iškertamas maksimalus tūris, m³ | | Tūris 1 ha, m³ |
|---|---|---|---|---|---|---|---|---|---|---|---|---|---|
| | | | | | | | | | | | Iš 1 ha | Sklype | |
| | | | ežero | D<br>Trakas: iv, Kr, Št, tankus | 55 | | | | *formuojant vaizdingas biogrupes. Medyną retinant pirmiausiai kirsti pavojingus, blogos sanitarinės būklės, atsilikusius augime ir užstelbtus medžius. Formuoti poilsiavimui patrauklų, gero estetinio vaizdo, ažūrišką, mozaikišką. Praregimą medyną. Kur žemos medžių lajos – genėti šakas.* | | | | |
| 97 | 4 | 4,6 | Rekreacinėje zonoje prie Lūksto ežero | 3E<br>3D<br>2E<br>1B<br>1Ą<br>J<br>Bt<br>Trakas: Lz, Šm, vid. Tankumo. | 90<br>70<br>70<br>70<br>90<br>50<br>50 | 0,7 | Lcp | IIB | | 10 | 35 | 161 | 350 |
| 97 | 5 | 0,5 | Rekreacinėje zonoje prie Lūksto ežero | 7J<br>3Bt<br>Trakas: Iv, Lz, Št, tankus. | 50<br>30 | 0,7 | Ldp | IIB | Erdvių formavimo miško kirtimai.<br>*Medyną retinant pirmiausiai kirsti pavojingus, blogos sanitarinės būklės, atsilikusius augime ir užstelbtus medžius. Formuoti poilsiavimui patrauklų, gero estetinio vaizdo, ažūrišką, mozaikišką. Praregimą medyną. Kur žemos medžių lajos – genėti šakas.* | 10 | 16 | 8 | 160 |
| 97 | 9 | 1,5 | Rekreacinėje zonoje prie Lūksto ežero | 5D<br>2B<br>1E<br>1Bt<br>1B<br>Trakas: Lz, Iv, Št, tankus | 70<br>70<br>70<br>30<br>30 | 0,7 | Ldp | IIB | | 10 | 31 | 46 | 310 |
| 97 | 12 | 0,3 | Rekreacinėje zonoje prie Lūksto ežero | 10J<br>B | 55<br>55 | 0,7 | Ldp | IIB | | 10 | 16 | 4 | 160 |
| 97 | 17 | 0,8 | Rekreacinė-je zonoje prie Lūksto ežero | 5Ą<br>2B<br>1D<br>1Ą<br>1Bt<br>D<br>E<br>Trakas: Lz, Iv, vid. Tankumo | 130<br>70<br>70<br>65<br>30<br>30<br>70 | 0,6 | Ndp | IIB | Erdvių formavimo miško kirtimai.<br>*Iš pomiškio ir trako formuoti vaizdingas biogrupes. Kirsti pavienius sausus ir pavojingus medžius, nesumažinant medyno skalsumo.* | 5 | 10 | 8 | 210 |
| 97 | 18 | 0,6 | Rekreacinė-je zonoje | 4B<br>3Bt | 65<br>30 | 0,6 | Ldp | IIB | Erdvių formavimo miško kirtimai. | 5 | 8 | 5 | 160 |

| Kv. | Skl.. | Sklypo plotas, ha | Vieta | Medyno rūšinė sudėtis | Amžius | Skals. | Augavietė | Miškų grupė | Kirtimų pobūdis | Iškertamas max. tūrio % | Iškertamas maksimalus tūris, m³ | | Tūris 1 ha, m³ |
|---|---|---|---|---|---|---|---|---|---|---|---|---|---|
| | | | | | | | | | | | Iš 1 ha | Sklype | |
| | | | prie Lūksto ežero | 1Ą<br>1E<br>1D<br>Trakas:Lz, Iv, tankus | 70<br>70<br>20 | | | | *Iš pomiškio ir trako formuoti vaizdingas biogrupes. Kirsti pavienius sausus ir pavojingus medžius, nesumažinant medyno skalsumo.* | | | | |
| 97 | 20 | 0,3 | Rekreacinė-je zonoje prie Lūksto ežero | 7Bt<br>2D<br>1B<br>E<br>Bl<br>Trakas: Iv, Št, vid tankumo. | 20<br>20<br>30<br>75<br>20 | 0,8 | Ldp | IIB | Erdvių formavimo miško kirtimai.<br>*Retinti traką ir atsirandantį pomiškį, formuojant vaizdingas biogrupes. Retinant medyną pirmiausiai kirsti sausus, pavojingus, augime atsilikusius ir užstelbtus medžius. Formuoti gero estetinio vaizdo, ažūrišką, mozaikišką, poilsiavimui patrauklų medyną.* | 20 | 34 | 10 | 170 |
| 97 | 21 | 1,2 | Rekreacinė-je zonoje prie Lūksto ežero | 4E<br>2E<br>3Bt<br>1B<br>D<br>Ą<br>Trakas: Iv, Št, tankus | 85<br>60<br>35<br>60<br>60<br>85 | 0,5 | Ucp | IIB | Trako ir pomiškio kirtimas.<br>*Iš pomiškio ir trako formuoti vaizdingas biogrupes. Kirsti pavienius sausus ir pavojingus medžius.* | - | - | - | 190 |
| 97 | 22 | 0,8 | Projektuojamas objektas Lūksto ežero pakrantėje | 5B<br>1E<br>2Ą<br>1Bt<br>1B<br>Trakas: Iv, Lz, retas | 60<br>85<br>85<br>30<br>30 | 0,5 | Lcp | IIB | Trako ir pomiškio kirtimas.<br>*Iš pomiškio ir trako formuoti vaizdingas biogrupes. Kirsti pavienius sausus ir pavojingus medžius.* | - | - | - | 140 |
| 97 | 24 | 1,5 | Projektuojamas objektas Lūksto ežero pakrantėje | 8Bt<br>1B<br>1D<br>E<br>Bl<br>Trakas: Št, vid. tankumo | 20<br>20<br>20<br>35<br>20 | 1,0 | Ldp | IIB | Erdvių formavimo miško kirtimai.<br>*Retinti traką ir atsirandantį pomiškį, formuojant vaizdingas biogrupes. Retinant medyną pirmiausiai kirsti sausus, pavojingus, augime atsilikusius ir užstelbtus medžius. Formuoti gero estetinio vaizdo, ažūrišką, mozaikišką, poilsiavimui patrauklų medyną. Prie projektuojamų rekreacinių objektų ir paežerėje kirtimai turi būti intensyvesni, o tolstant nuo jų kirtimų intensyvumą mažinti.* | 40 | 76 | 114 | 190 |
| 97 | 25 | 1,2 | Projektuoja | 8Bt | 15 | 0,4 | Ldp | IIB | Trako ir pomiškio kirtimas. | - | - | - | 60 |

| Kv. | Skl.. | Sklypo plotas, ha | Vieta | Medyno rūšinė sudėtis | Amžius | Skals. | Augavietė | Miškų grupė | Kirtimų pobūdis | Iškertamas max. tūrio % | Iškertamas maksimalus tūris, m³ | | Tūris 1 ha, m³ |
|---|---|---|---|---|---|---|---|---|---|---|---|---|---|
| | | | | | | | | | | | Iš 1 ha | Sklype | |
| | | | mas objektas Lūksto ežero pakrantėje | 2J<br>Trakas: Kr, tankus | 20 | | | | *Iš pomiškio formuoti vaizdingas biogrupes. Kirsti pavienius sausus ir pavojingus medžius.* | | | | |
| 97 | 26 | 0,4 | Projektuojamas objektas Lūksto ežero pakrantėje | 7J<br>3J<br>Trakas: Št, vid. tankumo | 60<br>20 | 0,9 | Pcn | IIB | Erdvių formavimo miško kirtimai.<br>*Retinti traką ir atsirandantį pomiškį, formuojant vaizdingas biogrupes. Retinant medyną pirmiausiai kirsti sausus, pavojingus, augime atsilikusius ir užstelbtus medžius. Formuoti gero estetinio vaizdo, ažūrišką, mozaikišką, poilsiavimui patrauklų medyną. Prie projektuojamų rekreacinių objektų ir paežerėje kirtimai turi būti intensyvesni, o tolstant nuo jų kirtimų intensyvumą mažinti*. | 30 | 84 | 34 | 280 |
| 97 | 28 | 0,9 | Projektuojamas objektas Lūksto ežero pakrantėje | 6Bt<br>2BT<br>1Ą<br>1E<br>Trakas: Iv, Št, tankus | 20<br>40<br>40<br>40 | 0,9 | Ldp | IIB | | 30 | 45 | 40 | 150 |
| 97 | 29 | 1,7 | Projektuojamas objektas Lūksto ežero pakrantėje | 10J<br>E<br>Trakas: Št, vid. tankumo | 60<br>60 | 1,0 | Pcn | IIB | Erdvių formavimo miško kirtimai.<br>*Retinti traką ir atsirandantį pomiškį, formuojant vaizdingas biogrupes. Retinant medyną pirmiausiai kirsti sausus, pavojingus, augime atsilikusius ir užstelbtus medžius. Formuoti gero estetinio vaizdo, ažūrišką, mozaikišką, poilsiavimui patrauklų medyną. Prie projektuojamų rekreacinių objektų ir paežerėje kirtimai turi būti intensyvesni, o tolstant nuo jų kirtimų intensyvumą mažinti.* | 40 | 152 | 258 | 380 |
| 97 | 31 | 0,3 | Projektuojamas objektas Lūksto ežero pakrantėje | 10B<br>E<br>B<br>Trakas: Št, kr, tankus | 20<br>40<br>40 | 0,7 | Pcn | IIB | | 10 | 8 | 2 | 80 |
| 97 | 33 | 0,2 | Projektuojamas objektas Lūksto ežero pakrantėje | 8Bt<br>1Bt<br>1B<br>Bl<br>Trakas:Št,Kr, vid. tankumo | 20<br>40<br>40<br>20 | 0,8 | Ldp | IIB | Erdvių formavimo miško kirtimai.<br>*Retinti traką ir atsirandantį pomiškį, formuojant vaizdingas biogrupes. Retinant medyną pirmiausiai kirsti sausus, pavojingus, augime atsilikusius ir užstelbtus medžius. Formuoti gero estetinio vaizdo, ažūrišką, mozaikišką, poilsiavimui patrauklų medyną*. | 20 | 26 | 5 | 130 |
| 97 | 34 | 0,8 | Projektuojamas | 6E<br>2B | 80<br>40 | 0,5 | Pcn | IIB | Trako ir pomiškio kirtimas.<br>*Retinti traką ir atsirandantį pomiškį,* | - | - | - | 180 |

| Kv. | Skl.. | Sklypo plotas, ha | Vieta | Medyno rūšinė sudėtis | Amžius | Skals. | Augavietė | Miškų grupė | Kirtimų pobūdis | Iškertamas max. tūrio % | Iškertamas maksimalus tūris, m³ | | Tūris 1 ha, m³ |
|---|---|---|---|---|---|---|---|---|---|---|---|---|---|
| | | | | | | | | | | | Iš 1 ha | Sklype | |
| | | | objektas Lūksto ežero pakrantėje | 1E<br>1Bt<br>J<br>Trakas: Št,Kr, vid. Tankumo | 60<br>30<br>60 | | | | *formuojant vaizdingas biogrupes. Kirsti pavienius sausus ir pavojingus medžius.* | | | | |
| 97 | 35 | 1,9 | Projektuojamas objektas Lūksto ežero pakrantėje | 4E<br>2E<br>2Bt<br>1P<br>1B<br>D<br>Ą<br>Trakas, Kr, ŠĮt, vid. tankumo | 80<br>60<br>35<br>80<br>60<br>60<br>80 | 0,6 | Pcn | IIB | Erdvių formavimo miško kirtimai. *Retinti traką ir atsirandantį pomiškį, formuojant vaizdingas biogrupes. Retinant medyną pirmiausiai kirsti sausus, pavojingus, augime atsilikusius ir užstelbtus medžius. Formuoti gero estetinio vaizdo, ažūrišką, mozaikišką, poilsiavimui patrauklų medyną. Prie projektuojamo rekreacinių įrenginių ir paežerėje kirtimai turi būti intensyvesni, o tolstant nuo jų kirtimų intensyvumą mažinti.* | 5 | 11 | 21 | 220 |
| 97 | 36 | 0,3 | Projektuojamas objektas Lūksto ežero pakrantėje | 8Bt<br>1D<br>1E<br>Trakas:Iv, Št, vid. tankumo | 30<br>30<br>30 | 1,0 | Ldp | IIB | Erdvių formavimo miško kirtimai. *Retinti traką ir atsirandantį pomiškį, formuojant vaizdingas biogrupes. Retinant medyną pirmiausiai kirsti sausus, pavojingus, augime atsilikusius ir užstelbtus medžius. Formuoti gero estetinio vaizdo, ažūrišką, mozaikišką, poilsiavimui patrauklų medyną. Prie projektuojamų rekreacinių objektų kirtimai turi būti intensyvesni, o tolstant nuo jų kirtimų intensyvumą mažinti.* | 40 | 88 | 26 | 220 |
| 97 | 39 | 0,3 | Lūksto ežero pakrantėje | 10Bt<br>J<br>Trakas:Št, vid. tankumo | 35<br>60 | 0,9 | Ldp | IIA | | 30 | 60 | 18 | 200 |
| 97 | 41 | 1,4 | Lūksto ežero pakrantėje | 5B<br>2Bt<br>1Gl<br>1Gl<br>1B<br>J<br>Trakas: Kr, Št tankus. Sausuolių 6 m³. | 30<br>55<br>55<br>35<br>50<br>35 | 0,5 | Ldp | IIA | Trako ir pomiškio kirtimas. *Iš pomiškio ir trako formuoti vaizdingas biogrupes. Kirsti pavienius sausus ir pavojingus medžius.* | - | - | - | 110 |
| 56 | 14 | 3,9 | Prie esamos atokvėpio | 9P<br>1E<br>10E | 95<br>80<br>55 | 0,8<br><br>0,1 | Nbl | IV A | Erdvių formavimo miško kirtimai. *Retinti traką ir želiantį pomiškį. Retinant medyną pirmiausiai kirsti sausus, pavojingus,* | 15 | 61 | 238 | 380<br><br>30 |

| Kv. | Skl.. | Sklypo plotas, ha | Vieta | Medyno rūšinė sudėtis | Amžius | Skals. | Augavietė | Miškų grupė | Kirtimų pobūdis | Iškertamas max. tūrio % | Iškertamas maksimalus tūris, m³ | | Tūris 1 ha, m³ |
|---|---|---|---|---|---|---|---|---|---|---|---|---|---|
| | | | | | | | | | | | Iš 1 ha | Sklype | |
| | | | vietos | Trakas: Št, Lz, vid. tankumo | | | | | *augime atsilikusius ir užstelbtus medžius. Formuoti gero estetinio vaizdo, ažūrišką, mozaikišką, poilsiavimui patrauklų medyną. Paežerėje ir prie rekreacinių įrenginių kirtimai turi būti intensyvesni, o tolstant nuo ežero kirtimų intensyvumą mažinti. Iki 0,1 ha leidžiama iškirsti visą sumedėjusią augaliją* | | | | |
| 24 | 28 | 0,9 | Prie Jomantų tako | 8Ą<br>2E<br>K<br>B<br>2a. -10E | 130<br>90<br>70<br>70<br>70 | 0,8<br><br><br><br>0,3 | Ndp | III | Erdvių formavimo miško kirtimai.<br>*Retinti traką ir želiantį pomiškį. Retinant medyną pirmiausiai kirsti sausus, pavojingus, augime atsilikusius ir užstelbtus medžius. Formuoti gero estetinio vaizdo, ažūrišką, mozaikišką, poilsiavimui patrauklų medyną. Paežerėje ir prie rekreacinių įrenginių kirtimai turi būti intensyvesni, o tolstant nuo ežero kirtimų intensyvumą mažinti. Iki 0,1 ha leidžiama iškirsti visą sumedėjusią augaliją* | 20 | 80 | 72 | 330<br><br><br>100 |
| **Viso girininkijoje:** | | **32,5** | | | | | | | | | | **1415** | |
| | **Mostaičių girininkija** | | | | | | | | | | | | |
| 20 | 10 | 1,7 | Prie atokvėpio vietos | 10E<br>P<br>B<br>Trakas: Št,Šm,retas | 40<br>40<br>40 | 0,9 | Ncs | IV A | Erdvių formavimo miško kirtimai.<br>*Retinti traką ir želiantį pomiškį. Retinant medyną pirmiausiai kirsti sausus, pavojingus, augime atsilikusius ir užstelbtus medžius. Formuoti gero estetinio vaizdo, ažūrišką, mozaikišką, poilsiavimui patrauklų medyną. Paežerėje ir prie rekreacinių įrenginių kirtimai turi būti intensyvesni, o tolstant nuo ežero kirtimų intensyvumą mažinti. Iki 0,1 ha leidžiama iškirsti visą sumedėjusią augaliją* | 20 | 70 | 119 | 350 |
| **Iš viso girininkijoje:** | | **1,7** | | | | | | | | | | **119** | |
| **Kulių girininkija** | | | | | | | | | | | | | |
| 22 | 24 | 1,5 | Prie atokvėpio | 5E<br>2E | 50<br>70 | 0,7 | Lcs | II A | Erdvių formavimo miško kirtimai.<br>*Retinti traką ir želiantį pomiškį. Retinant* | 10 | 29 | 43 | 290 |

| Kv. | Skl.. | Sklypo plotas, ha | Vieta | Medyno rūšinė sudėtis | Amžius | Skals. | Augavietė | Miškų grupė | Kirtimų pobūdis | Iškertamas max. tūrio % | Iškertamas maksimalus tūris, m³ | | Tūris 1 ha, m³ |
|---|---|---|---|---|---|---|---|---|---|---|---|---|---|
| | | | | | | | | | | | Iš 1 ha | Sklype | |
| | | | vietos | 1Ą<br>2B<br>J<br>D<br>Sb<br>P<br>E<br>Ą | 100<br>50<br>50<br>50<br>60<br>110<br>90<br>60 | | | | *medyną pirmiausiai kirsti sausus, pavojingus, augime atsilikusius ir užstelbtus medžius. Formuoti gero estetinio vaizdo, ažūrišką, mozaikišką, poilsiavimui patrauklų medyną. Prie rekreacinių įrenginių kirtimai turi būti intensyvesni, o tolstant nuo ežero kirtimų intensyvumą mažinti. Iki 0,1 ha leidžiama iškirsti visą sumedėjusią augaliją* | | | | |
| **Iš viso girininkijoje:** | | **1,5** | | | | | | | | | | **43** | |
| **Plungės girininkija** | | | | | | | | | | | | | |
| 41 | 36 | 0,8 | Prie poilsiavietės | 6E<br>1E<br>3B<br>E | 95<br>115<br>90<br>170 | 0,6 | Pcn | IV A | Erdvių formavimo miško kirtimai.<br>*Retinti traką ir želiantį pomiškį. Retinant medyną pirmiausiai kirsti sausus, pavojingus, augime atsilikusius ir užstelbtus medžius. Formuoti gero estetinio vaizdo, ažūrišką, mozaikišką, poilsiavimui patrauklų medyną. Paežerėje ir prie rekreacinių įrenginių kirtimai turi būti intensyvesni, o tolstant nuo ežero kirtimų intensyvumą mažinti. Iki 0,1 ha leidžiama iškirsti visą sumedėjusią augaliją* | 5 | 13 | 10 | 260 |
| 42 | 30 | 0,3 | Prie poilsiavietės | 7E<br>3P<br>E<br>Ą | 70<br>70<br>95<br>70 | 0,9 | Ncl | IV A | Erdvių formavimo miško kirtimai.<br>*Retinti traką ir želiantį pomiškį. Retinant medyną pirmiausiai kirsti sausus, pavojingus, augime atsilikusius ir užstelbtus medžius. Formuoti gero estetinio vaizdo, ažūrišką, mozaikišką, poilsiavimui patrauklų medyną. Paežerėje ir prie rekreacinių įrenginių kirtimai turi būti intensyvesni, o tolstant nuo ežero kirtimų intensyvumą mažinti. Iki 0,1 ha leidžiama iškirsti visą sumedėjusią augaliją* | 20 | 90 | 27 | 450 |
| **Iš viso girininkijoje:** | | **1,1** | | | | | | | | | | **37** | |
| **Žarėnų girininkija** | | | | | | | | | | | | | |
| 32 | 38 | 0,7 | Prie | 8E | 75 | 0,7 | Lbl | IV A | Erdvių formavimo miško kirtimai. | 10 | 33 | 23 | 330 |

| Kv. | Skl.. | Sklypo plotas, ha | Vieta | Medyno rūšinė sudėtis | Amžius | Skals. | Augavietė | Miškų grupė | Kirtimų pobūdis | Iškertamas max. tūrio % | Iškertamas maksimalus tūris, m³ | | Tūris 1 ha, m³ |
|---|---|---|---|---|---|---|---|---|---|---|---|---|---|
| | | | | | | | | | | | Iš 1 ha | Sklype | |
| | | | projektuojamo objekto | 2P<br>B<br>Pomiškis:10E(10), 1m, 1000/ha | 75<br>65 | | | | *Retinti traką ir želiantį pomiškį. Retinant medyną pirmiausiai kirsti sausus, pavojingus, augime atsilikusius ir užstelbtus medžius. Formuoti gero estetinio vaizdo, ažūrišką, mozaikišką, poilsiavimui patrauklų medyną. Paežerėje ir prie rekreacinių įrenginių kirtimai turi būti intensyvesni, o tolstant nuo ežero kirtimų intensyvumą mažinti. Iki 0,1 ha leidžiama iškirsti visą sumedėjusią augaliją* | | | | |
| 32 | 40 | 1,2 | Prie projektuojamo objekto | 5E<br>5E<br>B<br>P<br>J | 40<br>55<br>35<br>55<br>40 | 0,8 | Lcl | IV A | Erdvių formavimo miško kirtimai.<br>*Retinti traką ir želiantį pomiškį. Retinant medyną pirmiausiai kirsti sausus, pavojingus, augime atsilikusius ir užstelbtus medžius. Formuoti gero estetinio vaizdo, ažūrišką, mozaikišką, poilsiavimui patrauklų medyną. Paežerėje ir prie rekreacinių įrenginių kirtimai turi būti intensyvesni, o tolstant nuo ežero kirtimų intensyvumą mažinti. Iki 0,1 ha leidžiama iškirsti visą sumedėjusią augaliją* | 10 | 26 | 31 | 260 |
| **Iš viso girininkijoje:** | | **1,9** | | | | | | | | | | **54** | |
| **Platelių girininkija** | | | | | | | | | | | | | |
| 23 | 28 | 0,4 | Prie esamo rekreacijos objekto | 6E<br>2E<br>2P<br>B<br>Trakas: Lz,Šm,Iv, vid. tankumo | 65<br>50<br>65<br>65 | 0,8 | Ncl | III | Erdvių formavimo miško kirtimai.<br>*Kirsti nepageidaujamą traką ir želiantį pomiškį. Retinant medyną pirmiausiai kirsti sausus, pavojingus, užstelbtus bei augime atsilikusius medžius, iki 0,1 ha leidžiama iškirsti visą sumedėjusią augaliją. Formuoti mozaikišką, perregimą, poilsiavimui patrauklų medyną.* | 20 | 72 | 28 | 360 |
| 20 | 10 | 1,7 | Prie kultūros paveldo objekto | 6Bt<br>3B<br>1Ą<br>U<br>K<br>Bl | 40<br>45<br>65<br>55<br>55<br>40 | 0,6 | Ldp | III | Erdvių formavimo miško kirtimai.<br>*Retinti traką ir želiantį pomiškį. Retinant medyną pirmiausiai kirsti sausus, pavojingus, užstelbtus bei kitus nepageidaujamus medžius, iki 0,1 ha leidžiama iškirsti visą sumedėjusią augaliją. Kirtimus vykdant* | 5 | 7 | 12 | 150 |

| Kv. | Skl.. | Sklypo plotas, ha | Vieta | Medyno rūšinė sudėtis | Amžius | Skals. | Augavietė | Miškų grupė | Kirtimų pobūdis | Iškertamas max. tūrio % | Iškertamas maksimalus tūris, m³ | | Tūris 1 ha, m³ |
|---|---|---|---|---|---|---|---|---|---|---|---|---|---|
| | | | | | | | | | | | Iš 1 ha | Sklype | |
| | | | | Trakas: Iv, Kr, Šm, tankus | | | | | *saugoti miško paklotę.*<br><br>*Laumės akmuo* | | | | |
| 26 | 10 | 1,9 | Prie kultūros paveldo objekto | 9P<br>1E<br>B<br>K<br>Trakas:Lz, Št, Šm, tankus. Sausuolių 6 m³, Virtėlių 10 m³. | 55<br>55<br>55<br>55 | 0,9 | Ncl | IIA | Erdvių formavimo miško kirtimai.<br>*Retinti traką ir želiantį pomiškį. Retinant medyną pirmiausiai kirsti sausus, pavojingus, užstelbtus bei kitus nepageidaujamus medžius, iki 0,1 ha leidžiama iškirsti visą sumedėjusią augaliją. Kirtimus vykdant saugoti miško paklotę.*<br>*Visvainių kalnas, vad. Alkos kalnu* | 30 | 105 | 200 | 350 |
| 26 | 14 | 0,6 | Prie kultūros paveldo objekto | 5B<br>3Bt<br>2Ą<br>U<br>Trakas: Iv,Lz, Šm, tankus. Sausuolių 2 m³. | 65<br>55<br>75<br>75 | 0,5 | Ndp | IIA | *Trako kirtimas*<br>*Kirsti traką ir želiantį pomiškį, taip pat sausus ir prastos sanitarinės būklės medžius. Saugoti miško paklotę.*<br>*Visvainių kalnas, vad. Alkos kalnu* | - | - | - | 160 |
| 26 | 15 | 0,4 | Prie kultūros paveldo objekto | 10B<br>D<br>Bt<br>E<br>Trakas: Lz,Šm,Iv, tankus. | 75<br>65<br>45<br>45 | 0,7 | Ncl | IIA | Erdvių formavimo miško kirtimai.<br>*Kirsti traką ir želiantį pomiškį. Retinant medyną pirmiausiai kirsti sausus, pavojingus, užstelbtus bei augime atsilikusius medžius. Iki 0,1 ha leidžiama iškirsti visą sumedėjusią augaliją. Kirtimus vykdant saugoti miško paklotę.*<br>*Visvainių kalnas, vad. Alkos kalnu* | 20 | 52 | 20 | 260 |
| 51 | 4 | 0,8 | **Paežerių-Rūdaičių rekreacinė zona** | 10P<br>K<br>10K | 60<br>60<br>35 | 0,8<br><br>0,2 | Ncl | IIB | Erdvių formavimo miško kirtimai<br>*Retinant medyną pirmiausiai kirsti sausus, pavojingus, augime atsilikusius ir užstelbtus ir neišvaizdžius medžius. Formuoti gero estetinio vaizdo, ažūrišką, mozaikišką, poilsiavimui patrauklų medyną. Prie rekreacinių objektų ir paežerėje kirtimai turi būti intensyvesni, o tolstant nuo jų kirtimų intensyvumą mažinti. Iki 0,1 ha leidžiama iškirsti visą sumedėjusią augaliją.* | 20 | 68 | 54 | 310<br><br>30 |

| Kv. | Skl.. | Sklypo plotas, ha | Vieta | Medyno rūšinė sudėtis | Amžius | Skals. | Augavietė | Miškų grupė | Kirtimų pobūdis | Iškertamas max. tūrio % | Iškertamas maksimalus tūris, m³ | | Tūris 1 ha, m³ |
|---|---|---|---|---|---|---|---|---|---|---|---|---|---|
| | | | | | | | | | | | Iš 1 ha | Sklype | |
| 51 | 2 | 0,5 | **Paežerių-Rūdaičių rekreacinė zona** | 10P<br>K<br>2a 10K | 60<br>60<br>25 | 0.8<br><br>0.5 | Ncl | IIB | Erdvių formavimo miško kirtimai.<br>*Retinant medyną pirmiausiai kirsti sausus, pavojingus, augime atsilikusius, neišvaizdžius, užstelbtus medžius. Formuoti gero estetinio vaizdo, ažūrišką, mozaikišką, poilsiavimui patrauklų medyną. Paežerėje ir prie rekreavinių objektų kirtimai turi būti intensyvesni, o tolstant nuo jų kirtimų intensyvumą mažinti. Iki 0,1 ha leidžiama iškirsti visą sumedėjusią augaliją.* | 20 | 74 | 37 | 310<br><br>60 |
| 51 | 7 | 1,8 | **Paežerių-Rūdaičių rekreacinė zona** | 3E<br>2E<br>2P<br>1A<br>1B<br>1A<br>Trakas vidut. tankumo lz, Šm | 70<br>100<br>100<br>80<br>70<br>50 | 0.7 | Ncl | IIB | Erdvių formavimo miško kirtimai.<br>*Retinant medyną pirmiausiai kirsti sausus, pavojingus, augime atsilikusius, neišvaizdžius, užstelbtus medžius. Formuoti gero estetinio vaizdo, ažūrišką, mozaikišką, poilsiavimui patrauklų medyną. Paežerėje ir prie rekreacinių objektų kirtimai turi būti intensyvesni, o tolstant nuo jų kirtimų intensyvumą mažinti. Iki 0,1 ha leidžiama iškirsti visą sumedėjusią augaliją.*<br>*Retinti traką ir pomiškį, formuojant vaizdingas biogrupes.* | 10 | 34 | 61 | 340 |
| 51 | 8 | 2,0 | **Paežerių-Rūdaičių rekreacinė zona** | 10B<br>Ą<br>E<br>Bt<br>J<br>Trakas vidut. tankumo lz, Šm,Iv | 70<br>70<br>70<br>40<br>70 | 0,7 | Nds | IIB | Erdvių formavimo miško kirtimai.<br>*Retinant medyną pirmiausiai kirsti sausus, pavojingus, augime atsilikusius, neišvaizdžius, užstelbtus medžius. Formuoti gero estetinio vaizdo, ažūrišką, mozaikišką, poilsiavimui patrauklų medyną. Paežerėje ir prie rekreacinių objektų kirtimai turi būti intensyvesni, o tolstant nuo jų kirtimų intensyvumą mažinti. Iki 0,1 ha leidžiama iškirsti visą sumedėjusią augaliją.*<br>*Retinti traką ir pomiškį, formuojant vaizdingas biogrupes.* | 10 | 27 | 54 | 270 |
| 51 | 10 | 0,7 | **Paežerių-** | 9A | 100 | 0,6 | Šdp | IIB | *Erdvių formavimo miško kirtimai.* | 5 | 11 | 7 | 210 |

| Kv. | Skl.. | Sklypo plotas, ha | Vieta | Medyno rūšinė sudėtis | Amžius | Skals. | Augavietė | Miškų grupė | Kirtimų pobūdis | Iškertamas max. tūrio % | Iškertamas maksimalus tūris, m³ | | Tūris 1 ha, m³ |
|---|---|---|---|---|---|---|---|---|---|---|---|---|---|
| | | | | | | | | | | | Iš 1 ha | Sklype | |
| | | | **Rūdaičių rekreacinė zona** | 1E<br>B<br>Bt<br>Ą<br><br>2A.10E<br>Trakas vidut. Tankumo lz, Šm, Tr | 70<br>70<br>35<br>40<br><br>45 | | | | *Retinant medyną pirmiausiai kirsti sausus, pavojingus, augime atsilikusius, neišvaizdžius, užstelbtus medžius. Formuoti gero estetinio vaizdo, ažūrišką, mozaikišką, poilsiavimui patrauklų medyną. Paežerėje ir prie rekreacinių objektų kirtimai turi būti intensyvesni, o tolstant nuo jų kirtimų intensyvumą mažinti. Iki 0,1 ha leidžiama iškirsti visą sumedėjusią augaliją.*<br>*Retinti traką ir pomiškį, formuojant vaizdingas biogrupes.* | | | | 25 |
| 51 | 11 | 1,9 | Prie stovykla vietės | 5E<br>2Ą<br>3B | 60<br>90<br>60 | 0,8 | Ncl | IIA | *Erdvių formavimo miško kirtimai.*<br>*Retinant medyną pirmiausiai kirsti sausus, pavojingus, augime atsilikusius, neišvaizdžius, užstelbtus medžius. Formuoti gero estetinio vaizdo, ažūrišką, mozaikišką, poilsiavimui patrauklų medyną. Paežerėje ir prie rekreacinių objektųkirtimai turi būti intensyvesni, o tolstant nuo jų kirtimų intensyvumą mažinti. Iki 0,1 ha leidžiama iškirsti visą sumedėjusią augaliją.* | 10 | 37 | 70 | 370 |
| 51 | 18 | 0,9 | Prie pažintinio pėsčiųjų tako ir dviračių tako (pagal ŽNP tvarkymo planą ) | 9Ą<br>1E<br>Ą<br>B<br>10E<br>Trakas: Lz,Iv,Šm, tankus | 55<br>65<br>75<br>35<br>45 | 0,8<br><br><br><br>0,1 | Ncp | IIA | *Erdvių formavimo miško kirtimai.*<br>*Retinant medyną pirmiausiai kirsti sausus, pavojingus, augime atsilikusius, neišvaizdžius, užstelbtus medžius. Formuoti gero estetinio vaizdo, ažūrišką, mozaikišką, poilsiavimui patrauklų medyną. Paežerėje ir prie rekreacinių objektų kirtimai turi būti intensyvesni, o tolstant nuo jų kirtimų intensyvumą mažinti. Iki 0,1 ha leidžiama iškirsti visą sumedėjusią augaliją.*<br>*Retinti traką ir pomiškį, formuojant vaizdingas biogrupes.* | 20 | 48 | 43 | 220<br><br><br><br>20 |
| 51 | 34 | 8,2 | Prie pažintinio pėsčiųjų | 7E<br>1P<br>1E | 90<br>90<br>70 | 0,7 | Ncl | IIA | Kompleksiniai kraštovaizdžio formavimo miško kirtimai<br>*Retinant medyną pirmiausiai kirsti sausus,* | 5 | 19 | 155 | 380 |

| Kv. | Skl.. | Sklypo plotas, ha | Vieta | Medyno rūšinė sudėtis | Amžius | Skals. | Augavietė | Miškų grupė | Kirtimų pobūdis | Iškertamas max. tūrio % | Iškertamas maksimalus tūris, m³ | | Tūris 1 ha, m³ |
|---|---|---|---|---|---|---|---|---|---|---|---|---|---|
| | | | | | | | | | | | Iš 1 ha | Sklype | |
| | | | tako ir dviračių tako (pagal ŽNP tvarkymo planą ) | 1Ą<br>E<br>Pomiškis: 10E<br>(20, 1,5m, 500/ ha.<br>Trakas: Šm, vid. Tankumo) | 70<br>120 | | | | *pavojingus, augime atsilikusius, neišvaizdžius, užstelbtus medžius. Formuoti gero estetinio vaizdo, ažūrišką, mozaikišką, poilsiavimui patrauklų medyną. Paežerėje ir prie rekreacinių objektų kirtimai turi būti intensyvesni, o tolstant nuo jų kirtimų intensyvumą mažinti. Iki 0,1 ha leidžiama iškirsti visą sumedėjusią augaliją.*<br>*Retinti traką ir pomiškį, formuojant vaizdingas biogrupes.* | | | | |
| 51 | 36 | 2,9 | Prie pažintinio pėsčiųjų tako ir dviračių tako (pagal ŽNP tvarkymo planą ) | 8E<br>2E<br>P<br>Ą<br>B<br>Pomiškis: 10E<br>(15)1m, 500/ha.<br>Trakas: Šm, Lz, vid. Tankumo. | 100<br>80<br>80<br>60<br>80 | 0,7 | Ncl | IIA | Kompleksiniai kraštovaizdžio formavimo miško kirtimai.<br>*Retinti traką ir pomiškį esant reikalui. Medyną retinant pirmiausiai kirsti pavojingus, blogos sanitarinės būklės, atsilikusius augime ir užstelbtus medžius. Formuoti poilsiavimui patrauklų, gero estetinio vaizdo, ažūrišką, mozaikišką, praregimą ir praeinamą medyną. Kur žemos medžių lajos – genėti šakas. Prie rekreacinių įrenginių kirtimų intensyvumas turi būti didesnis, tolstant nuo jų, kirtimų intensyvumą mažinti.* | 10 | 38 | 110 | 380 |
| 51 | 40 | 2,1 | Prie esamo rekreacijos objekto (atokv.v). (pagal ŽNP tvarkymo planą ) | 5P<br>3P<br>1B<br>1E<br>10E<br>Pomiškis:10E<br>(25), 2m, 2000/ha | 120<br>75<br>75<br>120<br>50 | 0,7<br><br><br><br>0,2 | Pbn | IIA | | 15 | 37 | 77 | 200<br><br><br><br>50 |
| 51 | 43 | 0,3 | Prie pažintinio pėsčiųjų tako (pagal ŽNP tvarkymo planą ) | 8E<br>2Ą<br>E | 45<br>45<br>60 | 0,7 | Ncl | IIA | Kompleksiniai kraštovaizdžio formavimo miško kirtimai.<br>*Retinti traką ir pomiškį esant reikalui. Medyną retinant pirmiausiai kirsti pavojingus, blogos sanitarinės būklės, atsilikusius augime ir užstelbtus medžius. Formuoti poilsiavimui patrauklų, gero estetinio vaizdo, ažūrišką, mozaikišką, apžvelgiamą, praeinamą medyną. Kur žemos medžių lajos – genėti šakas. Prie rekreacinių įrenginių ir paežerėje kirtimų intensyvumas turi būti didesnis, tolstant nuo jų, kirtimų* | 10 | 27 | 8 | 270 |

| Kv. | Skl.. | Sklypo plotas, ha | Vieta | Medyno rūšinė sudėtis | Amžius | Skals. | Augavietė | Miškų grupė | Kirtimų pobūdis | Iškertamas max. tūrio % | Iškertamas maksimalus tūris, m³ | | Tūris 1 ha, m³ |
|---|---|---|---|---|---|---|---|---|---|---|---|---|---|
| | | | | | | | | | | | Iš 1 ha | Sklype | |
| | | | | | | | | | *intensyvumą mažinti.* | | | | |
| 51 | 54 | 0,6 | Prie pažintinio pėsčiųjų tako (pagal ŽNP tvarkymo planą ) | 9E<br>1Ą<br>B<br>D<br>P<br>Trakas: Lz, Šm, Št, vid. Tankumo | 75<br>65<br>65<br>65<br>75 | 0,7 | Ncl | IIA | Kompleksiniai kraštovaizdžio formavimo miško kirtimai.<br>*Retinti traką ir pomiškį, formuojant vaizdingas biogrupes. Medyną retinant pirmiausiai kirsti pavojingus, blogos sanitarinės būklės, atsilikusius augime ir užstelbtus medžius. Formuoti poilsiavimui patrauklų, gero estetinio vaizdo, ažūrišką, mozaikišką, praregimą, praeinamą medyną. Kur žemos medžių lajos – genėti šakas. Prie rekreacinių įrenginių ir paežerėje kirtimų intensyvumas turi būti didesnis, tolstant nuo jų, kirtimų intensyvumą mažinti.* | 10 | 35 | 21 | 350 |
| 51 | 57 | 1,5 | Prie pažintinio pėsčiųjų tako (pagal ŽNP tvarkymo planą ) | 6E<br>2E<br>1P<br>1Ą<br>Trakas: Lz, Šm, vid. Tankumo | 65<br>85<br>65<br>60 | 0,8 | Ncp | IIA | Kompleksiniai kraštovaizdžio formavimo miško kirtimai.<br>*Retinti traką ir pomiškį, formuojant vaizdingas biogrupes. Medyną retinant pirmiausiai kirsti pavojingus, blogos sanitarinės būklės, atsilikusius augime ir užstelbtus medžius. Formuoti poilsiavimui patrauklų, gero estetinio vaizdo, ažūrišką, mozaikišką, praregimą medyną. Kur žemos medžių lajos – genėti šakas. Prie rekreacinių įrenginių ir paežerėje kirtimų intensyvumas turi būti didesnis, tolstant nuo jų, kirtimų intensyvumą mažinti.* | 10 | 40 | 60 | 400 |
| 51 | 58 | 1,1 | Prie pažintinio pėsčiųjų tako (pagal ŽNP tvarkymo planą ) | 10E<br>P<br>Trakas: Šm. Lz, tankus | 85<br>85 | 0,7 | Ncl | IIA | | 10 | 39 | 43 | 390 |
| 54 | 35 | 0,3 | **Paplatelės rekreacinė zona** | 10P<br>E<br>J<br>Trakas tankus Št | 60<br>60<br>60 | 0,8 | Ncl | IIB | Erdvių formavimo miško kirtimai.<br>*Retinant medyną pirmiausiai kirsti sausus, pavojingus, augime atsilikusius, neišvaizdžius, užstelbtus medžius. Formuoti gero estetinio vaizdo, ažūrišką, mozaikišką, poilsiavimui patrauklų medyną. Paežerėje ir prie rekreacinių objektų kirtimai turi būti intensyvesni, o tolstant nuo jų kirtimų intensyvumą mažinti. Iki 0,1 ha leidžiama iškirsti visą sumedėjusią augaliją.* | 15 | 52 | 15 | 350 |

| Kv. | Skl.. | Sklypo plotas, ha | Vieta | Medyno rūšinė sudėtis | Amžius | Skals. | Augavietė | Miškų grupė | Kirtimų pobūdis | Iškertamas max. tūrio % | Iškertamas maksimalus tūris, m³ | | Tūris 1 ha, m³ |
|---|---|---|---|---|---|---|---|---|---|---|---|---|---|
| | | | | | | | | | | | Iš 1 ha | Sklype | |
| | | | | | | | | | *Retinti traką ir pomiškį, formuojant vaizdingas biogrupes.* | | | | |
| 56 | 29 | 1,3 | **Paplatelės rekreacinė zona** | 10P<br>P<br>E<br>B<br>K<br>Pomiškis: 10E 800/ha<br>Trakas tankus | 60<br>100<br>80<br>60<br>40 | 0,8 | Nbl | IIB | Erdvių formavimo miško kirtimai.<br>*Retinant medyną pirmiausiai kirsti sausus, pavojingus, augime atsilikusius, neišvaizdžius, užstelbtus medžius. Formuoti gero estetinio vaizdo, ažūrišką, mozaikišką, poilsiavimui patrauklų medyną. Paežerėje i rprie rekreacinių objektų kirtimai turi būti intensyvesni, o tolstant nuo jų kirtimų intensyvumą mažinti. Iki 0,1 ha leidžiama iškirsti visą sumedėjusią augaliją.*<br>*Retinti tankų traką, formuojant vaizdingas biogrupes.* | 15 | 55 | 71 | 370 |
| 56 | 30 | 0,2 | **Paplatelės rekreacinė zona,** esamas rekreacijos objektas | 7P<br>3B<br><br>1a.10E | 45<br><br>45 | 0,6<br><br>0,2 | Lbl | IIB | Erdvių formavimo miško kirtimai.<br>*Retinant medyną pirmiausiai kirsti sausus, pavojingus, augime atsilikusius, neišvaizdžius, užstelbtus medžius. Formuoti gero estetinio vaizdo, ažūrišką, mozaikišką, poilsiavimui patrauklų medyną. Paežerėje ir apie rekreacijos objektą kirtimai turi būti intensyvesni, o tolstant nuo jų kirtimų intensyvumą mažinti. Iki 0,1 ha leidžiama iškirsti visą sumedėjusią augaliją.*<br>*Retinti neperspektyvų antrą ardą, formuojant vaizdingas biogrupes.* | 15 | 28 | 5 | 140<br><br>50 |
| 56 | 51 | 1,2 | Prie projektuojamo rekreacijos objekto | 10P<br>Trakas tankus Št, Šm, Lz,Tr | 60 | 0,8 | Nbl | IIA | Erdvių formavimo miško kirtimai.<br>*Retinant medyną pirmiausiai kirsti sausus, pavojingus, augime atsilikusius, neišvaizdžius, užstelbtus medžius, apie rekreacijos objektą kirtimai turi būti intensyvesni, o tolstant nuo jų kirtimų intensyvumą mažinti. Iki 0,1 ha leidžiama iškirsti visą sumedėjusią augaliją.*<br>*Retinti tankų traką, formuojant vaizdingas* | 15 | 49 | 58 | 330 |

| Kv. | Skl.. | Sklypo plotas, ha | Vieta | Medyno rūšinė sudėtis | Amžius | Skals. | Augavietė | Miškų grupė | Kirtimų pobūdis | Iškertamas max. tūrio % | Iškertamas maksimalus tūris, m³ | | Tūris 1 ha, m³ |
|---|---|---|---|---|---|---|---|---|---|---|---|---|---|
| | | | | | | | | | | | Iš 1 ha | Sklype | |
| | | | | | | | | | *biogrupes.* | | | | |
| 56 | 53 | 0,3 | **Paplatelės rekreacinė zona** | 10P<br>B<br>Pomiškis: 10E 500/ha<br>Trakas tankus Št, Šm | 60<br>60 | 0,8 | Nbl | IIB | Erdvių formavimo miško kirtimai.<br>*Retinant medyną pirmiausiai kirsti sausus, pavojingus, augime atsilikusius, neišvaizdžius, užstelbtus medžius. Formuoti gero estetinio vaizdo, ažūrišką, mozaikišką, poilsiavimui patrauklų medyną. Paežerėje ir prie rekreacinių objektų kirtimai turi būti intensyvesni, o tolstant nuo jų kirtimų intensyvumą mažinti. Iki 0,1 ha leidžiama iškirsti visą sumedėjusią augaliją.*<br>*Retinti tankų traką, formuojant vaizdingas biogrupes.* | 15 | 49 | 15 | 330 |
| 56 | 57 | 0,3 | **Paplatelės rekreacinė zona** | 10P<br>2B<br>J<br>10E<br>Trakas retas | 70<br>70<br>70<br>50 | 0,8<br><br><br>0,2 | Nbl | IIB | Erdvių formavimo miško kirtimai.<br>*Retinant medyną pirmiausiai kirsti sausus, pavojingus, augime atsilikusius, neišvaizdžius, užstelbtus medžius. Formuoti gero estetinio vaizdo, ažūrišką, mozaikišką, poilsiavimui patrauklų medyną. Paežerėje kirtimai turi būti intensyvesni, o tolstant nuo jų kirtimų intensyvumą mažinti. Iki 0,1 ha leidžiama iškirsti visą sumedėjusią augaliją.* | 20 | 84 | 25 | 360<br><br>60 |
| 57 | 36 | 1,0 | **Paplatelės rekreacinė zona** | 5 E<br>2E<br>1P<br>2B<br>Ą<br>Trakas: Lz, Šm, vid. tankumo | 60<br>80<br>60<br>70<br>60 | 0,7 | Ncl | IIB | Erdvių formavimo miško kirtimai.<br>*Retinant medyną pirmiausiai kirsti sausus, pavojingus, augime atsilikusius, neišvaizdžius, užstelbtus medžius. Formuoti gero estetinio vaizdo, ažūrišką, mozaikišką, poilsiavimui patrauklų medyną. Paežerėje kirtimai turi būti intensyvesni, o tolstant nuo jų kirtimų intensyvumą mažinti. Iki 0,1 ha leidžiama iškirsti visą sumedėjusią augaliją.*<br>*Retinti traką, formuojant vaizdingas biogrupes.* | 10 | 34 | 34 | 340 |

| Kv. | Skl.. | Sklypo plotas, ha | Vieta | Medyno rūšinė sudėtis | Amžius | Skals. | Augavietė | Miškų grupė | Kirtimų pobūdis | Iškertamas max. tūrio % | Iškertamas maksimalus tūris, m³ | | Tūris 1 ha, m³ |
|---|---|---|---|---|---|---|---|---|---|---|---|---|---|
| | | | | | | | | | | | Iš 1 ha | Sklype | |
| | | | | | | | | | | | | | |
| 57 | 37 | 0,5 | **Paplatelės rekreacinė zona** | 8E<br>1P<br>1B<br>Trakas: Lz, Šm, vid. tankumo | 80<br>80<br>80 | 0,8 | Ncl | IIB | Erdvių formavimo miško kirtimai.<br>*Retinant medyną pirmiausiai kirsti sausus, pavojingus, augime atsilikusius, neišvaizdžius, užstelbtus medžius. Formuoti gero estetinio vaizdo, ažūrišką, mozaikišką, poilsiavimui patrauklų medyną. Paežerėje ir prie rekreacinių objektų kirtimai turi būti intensyvesni, o tolstant nuo jų kirtimų intensyvumą mažinti. Iki 0,1 ha leidžiama iškirsti visą sumedėjusią augaliją.*<br>*Retinti taką, formuojant vaizdingas biogrupes.* | 15 | 63 | 31 | 420 |
| 56 | 51 | 1,2 | Prie esamo rekreacijos objekto **Paplatelės rekreacinė zona** | 10P<br>B<br>Ą<br>Trakas:<br>Tr, Šm,Lz , tankus | 60<br>40<br>40 | 0,8 | Nbl | IIB | Erdvių formavimo miško kirtimai.<br>*Retinti taką ir želiantį pomiškį. Retinant medyną pirmiausiai kirsti sausus, pavojingus, augime atsilikusius ir užstelbtus medžius. Formuoti gero estetinio vaizdo, ažūrišką, mozaikišką, poilsiavimui patrauklų medyną. Paežerėje ir prie rekreacinių objektų kirtimai turi būti intensyvesni, o tolstant nuo ežero kirtimų intensyvumą mažinti. Iki 0,1 ha leidžiama iškirsti visą sumedėjusią augaliją.* | 20 | 66 | 79 | 330 |
| 65 | 5 | 0,4 | Prie pažintinio pėsčiųjų tako (pagal ŽNP tvarkymo planą ) | 8E<br>2Ą<br>P<br>E<br>B<br>Trakas: Šm, retas | 60<br>60<br>60<br>80<br>60 | 0,8 | Ncp | IIA | Kompleksiniai kraštovaizdžio formavimo miško kirtimai.<br>*Retinti taką ir pomiškį, formuojant vaizdingas biogrupes. Medyną retinant pirmiausiai kirsti pavojingus, blogos sanitarinės būklės, atsilikusius augime ir užstelbtus medžius. Formuoti poilsiavimui patrauklų, gero estetinio vaizdo, ažūrišką, mozaikišką. Praregimą medyną. Kur žemos medžių lajos – genėti šakas. Prie rekreacinių įrenginių ir paežerėje kirtimų intensyvumas turi būti didesnis, tolstant nuo jų, kirtimų intensyvumą mažinti.* | 10 | 37 | 15 | 370 |

| Kv. | Skl.. | Sklypo plotas, ha | Vieta | Medyno rūšinė sudėtis | Amžius | Skals. | Augavietė | Miškų grupė | Kirtimų pobūdis | Iškertamas max. tūrio % | Iškertamas maksimalus tūris, m³ | | Tūris 1 ha, m³ |
|---|---|---|---|---|---|---|---|---|---|---|---|---|---|
| | | | | | | | | | | | Iš 1 ha | Sklype | |
| 65 | 7 | 2,8 | Prie pažintinio pėsčiųjų tako (pagal ŽNP tvarkymo planą ) | 6E<br>3E<br>1P<br>Ą<br>B<br>Trakas: Lz,Šm, tankus | 85<br>75<br>85<br>70<br>85 | 0,7 | Ncp | IIA | Kompleksiniai kraštovaizdžio formavimo miško kirtimai.<br>*Retinti traką ir pomiškį, formuojant vaizdingas biogrupes. Medyną retinant pirmiausiai kirsti pavojingus, blogos sanitarinės būklės, atsilikusius augime ir užstelbtus, neišvaizdžius medžius. Formuoti poilsiavimui patrauklų, gero estetinio vaizdo, ažūrišką, mozaikišką. Praregimą medyną. Kur žemos medžių lajos – genėti šakas. Prie rekreacinių įrenginių ir paežerėje kirtimų intensyvumas turi būti didesnis, tolstant nuo jų, kirtimų intensyvumą mažinti.* | 5 | 18 | 51 | 370 |
| 65 | 9 | 0,5 | Prie pažintinio pėsčiųjų tako (pagal ŽNP tvarkymo planą ) | 6B<br>4J<br>Trakas: Kr, tankus. | 30<br>30 | 0,6 | Pc | IIA | Erdvių formavimo miško kirtimai.<br>*Retinti tankų traką ir želiantį pomiškį, formuojant vaizdingas grupes. Retinant medyną pirmiausiai kirsti sausus, pavojingus, augime atsilikusius ir užstelbtus medžius. Formuoti gero estetinio vaizdo, ažūrišką, mozaikišką, poilsiavimui patrauklų medyną. Paežerėje ir prie rekreacinių įrenginių kirtimai turi būti intensyvesni, o tolstant nuo ežero kirtimų intensyvumą mažinti. Iki 0,1 ha leidžiama iškirsti visą sumedėjusią augaliją.* | 5 | 3 | 2 | 60 |
| 65 | 10 | 0,4 | Prie pažintinio pėsčiųjų tako (pagal ŽNP tvarkymo planą ) | 3E<br>1D<br>2B<br>1Bl<br>2Ą<br>1Bt<br>U<br>J<br>E<br>Trakas :Lz, vid tankumo. | 30<br>20<br>20<br>20<br>25<br>25<br>25<br>40<br>60 | 0,6 | Ncl | IIA | | 5 | 7 | 3 | 150 |
| 65 | 11 | 1,2 | Prie pažintinio pėsčiųjų tako (pagal ŽNP tvarkymo planą ) | 10E<br>B<br>Ą<br>P<br>Pomiškis: 10E (10), 1m, 1000/ha.<br>Trakas: lz, Šm, | 85<br>85<br>60<br>85 | 0,8 | Ncp | IIA | Kompleksiniai kraštovaizdžio formavimo miško kirtimai.<br>*Retinti traką ir pomiškį, formuojant vaizdingas biogrupes. Medyną retinant pirmiausiai kirsti pavojingus, blogos sanitarinės būklės, atsilikusius augime ir užstelbtus medžius. Formuoti poilsiavimui* | 10 | 42 | 50 | 420 |

| Kv. | Skl.. | Sklypo plotas, ha | Vieta | Medyno rūšinė sudėtis | Amžius | Skals. | Augavietė | Miškų grupė | Kirtimų pobūdis | Iškertamas max. tūrio % | Iškertamas maksimalus tūris, m³ | | Tūris 1 ha, m³ |
|---|---|---|---|---|---|---|---|---|---|---|---|---|---|
| | | | | | | | | | | | Iš 1 ha | Sklype | |
| | | | | vid. Tankumo | | | | | *patrauklų, gero estetinio vaizdo, ažūrišką, mozaikišką. Praregimą medyną. Kur žemos medžių lajos – genėti šakas. Prie rekreacinių įrenginių ir paežerėje kirtimų intensyvumas turi būti didesnis, tolstant nuo jų, kirtimų intensyvumą mažinti.* | | | | |
| 65 | 12 | 1,5 | Prie pažintinio pėsčiųjų tako (pagal ŽNP tvarkymo planą ) | 8E<br>2Ą<br>P<br>Ą<br>Trakas: Lz, Šm, retas | 65<br>65<br>65<br>100 | 0,8 | Ncp | IIA | Kompleksiniai kraštovaizdžio formavimo miško kirtimai.<br>*Retinti traką ir pomiškį, formuojant vaizdingas biogrupes. Medyną retinant pirmiausiai kirsti pavojingus, blogos sanitarinės būklės, atsilikusius augime ir užstelbtus medžius. Formuoti poilsiavimui patrauklų, gero estetinio vaizdo, ažūrišką, mozaikišką, praregimą medyną. Kur žemos medžių lajos – genėti šakas. Prie rekreacinių įrenginių ir paežerėje kirtimų intensyvumas turi būti didesnis, tolstant nuo jų, kirtimų intensyvumą mažinti.* | 10 | 38 | 57 | 380 |
| 65 | 13 | 0,4 | Prie pažintinio pėsčiųjų tako (pagal ŽNP tvarkymo planą ) | 7E<br>3E<br>Ą<br>B<br>Trakas: Šm, Lz, vid. tankumo | 120<br>80<br>80<br>80 | 0,7 | Ncp | IIA | Kompleksiniai kraštovaizdžio formavimo miško kirtimai.<br>*Retinti traką ir atželiantį pomiškį, formuojant vaizdingas biogrupes. Medyną retinant pirmiausiai kirsti pavojingus, blogos sanitarinės būklės, atsilikusius augime ir užstelbtus medžius. Formuoti poilsiavimui patrauklų, gero estetinio vaizdo, ažūrišką, mozaikišką, praregimą medyną. Kur žemos medžių lajos – genėti šakas. Prie rekreacinių įrenginių ir paežerėje kirtimų intensyvumas turi būti didesnis, tolstant nuo jų, kirtimų intensyvumą mažinti.* | 10 | 38 | 15 | 380 |
| 65 | 16 | 0,4 | Prie pažintinio pėsčiųjų tako (pagal ŽNP tvarkymo planą ) | 10E<br>Ą<br>Trakas: Šm, Lz, vid. tankumo | 80<br>80 | 0,9 | Ncp | IIA | | 15 | 65 | 27 | 450 |
| 65 | 17 | 1,3 | Prie pažintinio pėsčiųjų tako | 5E<br>1E<br>3Ą<br>1Ą | 45<br>65<br>45<br>65 | 0,7 | Lcs | IIA | | 10 | 29 | 37 | 290 |

| Kv. | Skl.. | Sklypo plotas, ha | Vieta | Medyno rūšinė sudėtis | Amžius | Skals. | Augavietė | Miškų grupė | Kirtimų pobūdis | Iškertamas max. tūrio % | Iškertamas maksimalus tūris, m³ | | Tūris 1 ha, m³ |
|---|---|---|---|---|---|---|---|---|---|---|---|---|---|
| | | | | | | | | | | | Iš 1 ha | Sklype | |
| | | | (pagal ŽNP tvarkymo planą ) | E<br>Trakas: Šm, Lz, Št, vid. tankumo | 80 | | | | | | | | |
| 65 | 18 | 1,5 | Prie pažintinio pėsčiųjų tako (pagal ŽNP tvarkymo planą ) | 7E<br>2E<br>1P<br>B<br>Ą<br>Pomiškis: 10E(20), 2m, 800/ha. Trakas: Lz, Šm, vid. Tankumo | 90<br>70<br>90<br>90<br>40 | 0,7 | Ncp | IIA | Kompleksiniai kraštovaizdžio formavimo miško kirtimai.<br>*Retinti traką ir pomiškį, formuojant vaizdingas biogrupes. Medyną retinant pirmiausiai kirsti pavojingus, blogos sanitarinės būklės, atsilikusius augime ir užstelbtus, neišvaizdžius medžius. Formuoti poilsiavimui patrauklų, gero estetinio vaizdo, ažūrišką, mozaikišką, praregimą medyną. Kur žemos medžių lajos – genėti šakas. Prie rekreacinių įrenginių ir paežerėje kirtimų intensyvumas turi būti didesnis, tolstant nuo jų, kirtimų intensyvumą mažinti.* | 10 | 37 | 55 | 370 |
| 65 | 20 | 1,2 | **Platelių rekreacinė zona** | 5E<br>3E<br>2B<br>D<br>A | 90<br>70<br>90<br>75<br>80 | 0,7 | Ncp | IIB | Kompleksiniai kraštovaizdžio formavimo miško kirtimai.<br>*Medyną retinant pirmiausiai kirsti pavojingus, blogos sanitarinės būklės, atsilikusius augime ir užstelbtus, neišvaizdžius medžius. Formuoti poilsiavimui patrauklų, gero estetinio vaizdo, ažūrišką, mozaikišką, praregimą medyną. Kur žemos medžių lajos – genėti šakas.* | 15 | 64 | 77 | 430 |
| 65 | 24 | 6,5 | **Platelių rekreacinė zona** | 10E<br>Ą<br>B<br>D<br>Trakas: Lz, Šm, vidutinio tankumo | 80<br>80<br>80<br>80 | 0,8 | Ncp | IIA | Kompleksiniai kraštovaizdžio formavimo miško kirtimai.<br>*Retinti traką ir pomiškį, formuojant vaizdingas biogrupes. Medyną retinant pirmiausiai kirsti pavojingus, blogos sanitarinės būklės, atsilikusius augime ir užstelbtus medžius. Formuoti poilsiavimui patrauklų, gero estetinio vaizdo, ažūrišką, mozaikišką, praregimą medyną. Kur žemos medžių lajos – genėti šakas. Prie rekreacinių įrenginių ir paežerėje kirtimų intensyvumas turi būti didesnis, tolstant nuo jų, kirtimų* | 10 | 43 | 280 | 430 |
| 65 | 32 | 0,5 | **Platelių rekreacinė zona** | 10E<br>E<br>P<br>Pomiškis: 8Ą2E(10), 3m, 1000/ha. Trakas: Lz, Šm, tankus | 65<br>85<br>65 | 0,7 | Ncs | IIB | | 10 | 34 | 17 | 340 |

| Kv. | Skl.. | Sklypo plotas, ha | Vieta | Medyno rūšinė sudėtis | Amžius | Skals. | Augavietė | Miškų grupė | Kirtimų pobūdis | Iškertamas max. tūrio % | Iškertamas maksimalus tūris, m³ | | Tūris 1 ha, m³ |
|---|---|---|---|---|---|---|---|---|---|---|---|---|---|
| | | | | | | | | | | | Iš 1 ha | Sklype | |
| | | | | | | | | | *intensyvumą mažinti.* | | | | |
| 65 | 26 | 0,4 | **Platelių rekreacinė zona** | 8E<br>2E | 95<br>75 | 0,7 | Ncp | IIB | .<br>Kompleksiniai kraštovaizdžio formavimo miško kirtimai.<br>*Medyną retinant pirmiausiai kirsti pavojingus, blogos sanitarinės būklės, atsilikusius augime ir užstelbtus, neišvaizdžius medžius. Formuoti poilsiavimui patrauklų, gero estetinio vaizdo, ažūrišką, mozaikišką, praregimą medyną. Kur žemos medžių lajos – genėti šakas* | 10 | 38 | 15 | 380 |
| 65 | 40 | 0,1 | Esamas gamtos takas<br><br>**Platelių rekreacinė zona** | 7Bt<br>2K<br>1Bt<br>Trakas: Iv, Lz, tankus | 60<br>45<br>20 | 0,6 | Ndp | IIB | Erdvių formavimo miško kirtimai.<br>*Retinti taką ir želiantį pomiškį. Retinant medyną pirmiausiai kirsti sausus, pavojingus, augime atsilikusius ir užstelbtus medžius. Formuoti gero estetinio vaizdo, ažūrišką, mozaikišką, poilsiavimui patrauklų medyną. Paežerėje ir prie rekreacinių įrenginių kirtimai turi būti intensyvesni, o tolstant nuo ežero kirtimų intensyvumą mažinti. Iki 0,1 ha leidžiama iškirsti visą sumedėjusią augaliją* | 5 | 7 | 1 | 150 |
| 65 | 41 | 0,2 | **Platelių rekreacinė zona** | 6BT<br>2K<br>2BT<br>Trakas: Iv, Lz, tankus | 60<br>45<br>35 | 0,6 | Ndp | IIB | Erdvių formavimo miško kirtimai.<br>*Retinti taką ir želiantį pomiškį. Retinant medyną pirmiausiai kirsti sausus, pavojingus, augime atsilikusius ir užstelbtus medžius. Formuoti gero estetinio vaizdo, ažūrišką, mozaikišką, poilsiavimui patrauklų medyną. Paežerėje ir prie rekreacinių įrenginių kirtimai turi būti intensyvesni, o tolstant nuo ežero kirtimų intensyvumą mažinti. Iki 0,1 ha leidžiama iškirsti visą sumedėjusią augaliją* | 5 | 7 | 1 | 140 |
| 71 | 2 | 1,1 | Prie pažintinio tako (pagal ŽNP tvarkymo | 10P | 60 | 0,8 | Nbl | IIB | Erdvių formavimo miško kirtimai.<br>*Retinti taką ir želiantį pomiškį. Retinant medyną pirmiausiai kirsti sausus, pavojingus, augime atsilikusius ir užstelbtus medžius. Formuoti gero estetinio vaizdo, ažūrišką,* | 20 | 66 | 73 | 330 |

| Kv. | Skl.. | Sklypo plotas, ha | Vieta | Medyno rūšinė sudėtis | Amžius | Skals. | Augavietė | Miškų grupė | Kirtimų pobūdis | Iškertamas max. tūrio % | Iškertamas maksimalus tūris, m³ | | Tūris 1 ha, m³ |
|---|---|---|---|---|---|---|---|---|---|---|---|---|---|
| | | | | | | | | | | | Iš 1 ha | Sklype | |
| | | | planą ) | | | | | | *mozaikišką, poilsiavimui patrauklų medyną. Paežerėje ir prie rekreacinių įrenginių kirtimai turi būti intensyvesni, o tolstant nuo ežero kirtimų intensyvumą mažinti. Iki 0,1 ha leidžiama iškirsti visą sumedėjusią augaliją.* | | | | |
| 71 | 10 | 0,2 | **Paplatelės rekreacinė zona** | 10P<br>3E<br>Trakas vidut.<br>Tankumo | 60<br>60 | 0,7 | Nbl | IIB | Erdvių formavimo miško kirtimai.<br>*Retinti traką ir želiantį pomiškį. Retinant medyną pirmiausiai kirsti sausus, pavojingus, augime atsilikusius ir užstelbtus medžius. Formuoti gero estetinio vaizdo, ažūrišką, mozaikišką, poilsiavimui patrauklų medyną. Paežerėje ir prie rekreacinių įrenginių kirtimai turi būti intensyvesni, o tolstant nuo ežero kirtimų intensyvumą mažinti. Iki 0,1 ha leidžiama iškirsti visą sumedėjusią augaliją.* | 10 | 28 | 6 | 280 |
| 71 | 12 | 2,8 | **Paplatelės rekreacinė zona**<br>Prie esamo rekreacijos objekto | 6P<br>1E<br>3E<br>2A. – 10E<br>Pomiškis 10E<br>77/ha<br>Trakas šm, št retas | 140<br>140<br>75<br>65 | 0,5<br><br><br>0,2 | Nbl | IIB | Erdvių formavimo miško kirtimai.<br>*Retinti traką ir želiantį pomiškį. Retinant medyną pirmiausiai kirsti sausus, pavojingus, augime atsilikusius ir užstelbtus medžius. Formuoti gero estetinio vaizdo, ažūrišką, mozaikišką, poilsiavimui patrauklų medyną. Paežerėje ir prie rekreacinių įrenginių kirtimai turi būti intensyvesni, o tolstant nuo ežero kirtimų intensyvumą mažinti. Iki 0,1 ha leidžiama iškirsti visą sumedėjusią augaliją.* | 10 | 32 | 90 | 250<br><br>70 |
| 71 | 13 | 0,8 | Prie esamo rekreacijos objekto<br>**Paplatelės rekreacinė zona** | 7P<br>3E<br>B<br>10E<br>Trakas: Šm, retas | 140<br>80<br>60<br>50 | 0,5<br><br><br>0,1 | Nbl | IIB | Erdvių formavimo miško kirtimai.<br>*Retinti traką ir želiantį pomiškį. Retinant medyną pirmiausiai kirsti sausus, pavojingus, augime atsilikusius ir užstelbtus medžius. Formuoti gero estetinio vaizdo, ažūrišką, mozaikišką, poilsiavimui patrauklų medyną. Paežerėje ir prie rekreacinių įrenginių kirtimai turi būti intensyvesni, o tolstant nuo ežero kirtimų intensyvumą mažinti. Iki 0,1 ha leidžiama iškirsti visą sumedėjusią augaliją, nesumažinant bendro sklypo skalsumo.* | 5 | 13 | 10 | 230<br><br>35 |

| Kv. | Skl.. | Sklypo plotas, ha | Vieta | Medyno rūšinė sudėtis | Amžius | Skals. | Augavietė | Miškų grupė | Kirtimų pobūdis | Iškertamas max. tūrio % | Iškertamas maksimalus tūris, m³ | | Tūris 1 ha, m³ |
|---|---|---|---|---|---|---|---|---|---|---|---|---|---|
| | | | | | | | | | | | Iš 1 ha | Sklype | |
| | | | | | | | | | | | | | |
| 71 | 28 | 1,3 | **Paplatelės rekreacinė zona** | 9P<br>1B<br>E<br>10E<br>Pomiškis:10E(10) 1m, 800/ha | 60<br>60<br>70<br>50 | 0,8<br><br><br>0,7 | Nbl | IIB | Erdvių formavimo miško kirtimai.<br>*Retinti traką ir želiantį pomiškį. Retinant medyną pirmiausiai kirsti sausus, pavojingus, augime atsilikusius ir užstelbtus medžius. Formuoti gero estetinio vaizdo, ažūrišką, mozaikišką, poilsiavimui patrauklų medyną. Paežerėje ir prie rekreacinių įrenginių kirtimai turi būti intensyvesni, o tolstant nuo ežero kirtimų intensyvumą mažinti. Iki 0,1 ha leidžiama iškirsti visą sumedėjusią augaliją.* | 20 | 92 | 119 | 370<br><br><br>90 |
| 71 | 29 | 1,6 | **Paplatelės rekreacinė zona** | 9P<br>1E<br>B<br>10E<br>Ą<br>Trakas: Št, Šm, retas | 65<br>70<br>60<br>50<br>40 | 0,7<br><br><br>0,4 | Nbl | IIB | | 15 | 60 | 96 | 320<br><br><br>80 |
| 72 | 3 | 1,1 | **Paplatelės rekreacinė zona,** reginių vieta | 10P<br>2a. – 10E | 90<br>40 | 0,8<br>0,3 | Šbl | IIB | Erdvių formavimo miško kirtimai.<br>*Retinant medyną pirmiausiai kirsti sausus, pavojingus, augime atsilikusius ir užstelbtus medžius. Formuoti gero estetinio vaizdo, ažūrišką, mozaikišką, poilsiavimui patrauklų medyną. Paežerėje ir prie rekreacinių įrenginių kirtimai turi būti intensyvesni, o tolstant nuo ežero kirtimų intensyvumą mažinti. Iki 0,1 ha leidžiama iškirsti visą sumedėjusią augaliją.* | 25 | 120 | 132 | 410<br>70 |
| 72 | 4 | 1,9 | **Paplatelės rekreacinė zona** | 7P<br>1E<br>2B<br>10E<br>Pomiškis 10E (25) 1000/ha | 70<br>70<br>70<br>40 | 0,7<br><br><br>0,1 | Nbl | IIB | Erdvių formavimo miško kirtimai.<br>*Retinant medyną pirmiausiai kirsti sausus, pavojingus, augime atsilikusius ir užstelbtus medžius. Formuoti gero estetinio vaizdo, ažūrišką, mozaikišką, poilsiavimui patrauklų medyną.*<br>*Paežerėje ir prie rekreacinių įrenginių kirtimai turi būti intensyvesni, o tolstant nuo ežero kirtimų intensyvumą mažinti. Iki 0,1 ha leidžiama iškirsti visą sumedėjusią augaliją.* | 10 | 32 | 61 | 300<br><br><br>20 |
| 72 | 5 | 1,0 | **Paplatelės rekreacinė zona** | 7P<br>2E<br>1E<br>B | 80<br>80<br>100<br>80 | 0,7 | Šbl | IIB | Erdvių formavimo miško kirtimai.<br>*Retinti traką ir neperspektyvų pomiškį. Retinant medyną pirmiausiai kirsti sausus, pavojingus, augime atsilikusius ir užstelbtus* | 15 | 55 | 55 | 340 |

| Kv. | Skl.. | Sklypo plotas, ha | Vieta | Medyno rūšinė sudėtis | Amžius | Skals. | Augavietė | Miškų grupė | Kirtimų pobūdis | Iškertamas max. tūrio % | Iškertamas maksimalus tūris, m³ | | Tūris 1 ha, m³ |
|---|---|---|---|---|---|---|---|---|---|---|---|---|---|
| | | | | | | | | | | | Iš 1 ha | Sklype | |
| | | | | 2a – 10E<br>Pomiškis 10E (20) 500/ha | 60 | 0,1 | | | *medžius. Formuoti gero estetinio vaizdo, ažūrišką, mozaikišką, poilsiavimui patrauklų medyną.*<br>*Paežerėje ir prie rekreacinių įrenginių kirtimai turi būti intensyvesni, o tolstant nuo ežero kirtimų intensyvumą mažinti. Iki 0,1 ha leidžiama iškirsti visą sumedėjusią augaliją.* | | | | 30 |
| 72 | 21 | 1,9 | **Paplatelės rekreacinė zona** | 9P<br>1E<br>K<br><br>2a – 10E<br>Trakas retas | 60<br>60<br>30<br><br>40 | 0,8<br><br><br><br>0,3 | Ncl | IIB | Erdvių formavimo miško kirtimai.<br>*Retinti traką ir neperspektyvų pomiškį ir antrą ardą. Retinant medyną pirmiausiai kirsti sausus, pavojingus, augime atsilikusius ir užstelbtus medžius. Formuoti gero estetinio vaizdo, ažūrišką, mozaikišką, poilsiavimui patrauklų medyną.*<br>*Paežerėje ir prie rekreacinių įrenginių kirtimai turi būti intensyvesni, o tolstant nuo ežero kirtimų intensyvumą mažinti. Iki 0,1 ha leidžiama iškirsti visą sumedėjusią augaliją.* | 20 | 74 | 140 | 310<br><br><br><br>60 |
| 72 | 10 | 2,2 | Prie projektuojamo apžvalgos bokštelio pagal tvarkymo planą | 5P<br>2E<br>3B<br>P<br>10E<br>Trakas retas, Šm<br>Pomiškis 10E (20) 1000/ha | 85<br>85<br>85<br><br>55 | 0,6<br><br><br><br>0,2 | Nbl | IIB | Erdvių formavimo miško kirtimai.<br>*Retinti traką, neperspektyvų antrą ardą ir pomiškį. Retinant medyną pirmiausiai kirsti sausus, pavojingus, augime atsilikusius ir užstelbtus medžius. Formuoti gero estetinio vaizdo, ažūrišką, mozaikišką, poilsiavimui patrauklų medyną. Paežerėje ir prie rekreacinių įrenginių kirtimai turi būti intensyvesni, o tolstant nuo ežero kirtimų intensyvumą mažinti. Iki 0,1 ha leidžiama iškirsti visą sumedėjusią augaliją..* | 5 | 15 | 33 | 300 |
| 78 | 13 | 2,3 | Gamtos paveldo objektas hidrografinis objektas - Kreiviškių pusiasalis | 4E<br>2E<br>3Ą<br>1Ą<br>B<br>Trakas: Lz, Šm, vid. tankumo | 110<br>85<br>130<br>90<br>90 | 0,7 | Ncp | IIA | Kompleksiniai kraštovaizdžio formavimo miško kirtimai.<br>*Pagal ŽNP tvarkymo plano gamtos apsaugos kryptis ir priemones gamtos paveldo objekte pritaikant gamtines vertybes pažintinio lankymo ir ekologinio ugdymo tikslais, formuojant medyną ,kirsti sausus, pavojingus, augime atsilikusius ir užstelbtus medžius. Retinti traką, formuojant vaizdingas* | 10 | 37 | 85 | 370 |

| Kv. | Skl.. | Sklypo plotas, ha | Vieta | Medyno rūšinė sudėtis | Amžius | Skals. | Augavietė | Miškų grupė | Kirtimų pobūdis | Iškertamas max. tūrio % | Iškertamas maksimalus tūris, m³ | | Tūris 1 ha, m³ |
|---|---|---|---|---|---|---|---|---|---|---|---|---|---|
| | | | | | | | | | | | Iš 1 ha | Sklype | |
| | | | | | | | | | *biogrupes, didinant medyno praeinamumą.* | | | | |
| 78 | 14 | 0,5 | Gamtos paveldo objektas hidrografinis objektas - Kreiviškių pusiasalis | 8J<br>2J | 50<br>30 | 0,6 | Pc | IIA | Erdvių formavimo miško kirtimai.<br>Kompleksiniai kraštovaizdžio formavimo miško kirtimai.<br>*Pagal ŽNP tvarkymo plano gamtos apsaugos kryptis ir priemones gamtos paveldo objekte pritaikant gamtines vertybes pažintinio lankymo ir ekologinio ugdymo tikslais, formuojant medyną ,kirsti sausus, pavojingus, augime atsilikusius ir užstelbtus medžius. Retinti taką, formuojant vaizdingas biogrupes, didinant medyno praeinamumą.* | 5 | 5 | 2 | 110 |
| 78 | 24 | 0,5 | Prie esamo rekreacijos objekto | 10B<br>P<br>Ą<br>Trakas: Št,Šm, vid. tankumo | 70<br>70<br>70 | 0,8 | Ncl | IIA | Erdvių formavimo miško kirtimai.<br>*Retinant medyną pirmiausiai kirsti sausus, pavojingus, augime atsilikusius ir užstelbtus medžius. Formuoti gero estetinio vaizdo, ažūrišką, mozaikišką, poilsiavimui patrauklų medyną. Paežerėje ir prie rekreacinių įrenginių kirtimai turi būti intensyvesni, o tolstant nuo ežero kirtimų intensyvumą mažinti. Iki 0,1 ha leidžiama iškirsti visą sumedėjusią augaliją.*<br>*Retinti taką, formuojant vaizdingas biogrupes, didinant medyno praeinamumą.* | 20 | 60 | 30 | 300 |
| 78 | 25 | 2,5 | Prie esamo rekreacijos objekto | 10B<br>P<br>Ą<br>Trakas: Št,Šm, vid. tankumo | 70<br>70<br>70 | 0,8 | Ncl | IIA | | 10 | 30 | 75 | 300 |
| 78 | 41 | 1,5 | Gamtos paveldo objektas – Auksalės pusiasalis | 7B<br>1L<br>1Ą<br>1E<br>E<br>D<br>10E<br>Trakas: Lz, retas | 75<br>70<br>130<br>75<br>100<br>75<br>50 | 1,0<br><br><br><br><br><br>0,2 | Ncs | IIA | Kompleksiniai kraštovaizdžio formavimo miško kirtimai.<br>*Pagal ŽNP tvarkymo plano gamtos apsaugos kryptis ir priemones gamtos paveldo objekte pritaikant gamtines vertybes pažintinio lankymo ir ekologinio ugdymo tikslais, formuojant medyną ,kirsti sausus, pavojingus, augime atsilikusius ir užstelbtus medžius. Retinti taką, formuojant vaizdingas biogrupes, didinant medyno praeinamumą.* | 20 | 83 | 125 | 370<br><br><br><br><br><br>45 |
| 79 | 16 | 0,8 | Platelių | 6E | 65 | 0,8 | Ncl | IIA | Erdvių formavimo miško kirtimai, siekiant | 10 | 40 | 32 | 400 |

| Kv. | Skl.. | Sklypo plotas, ha | Vieta | Medyno rūšinė sudėtis | Amžius | Skals. | Augavietė | Miškų grupė | Kirtimų pobūdis | Iškertamas max. tūrio % | Iškertamas maksimalus tūris, m³ | | Tūris 1 ha, m³ |
|---|---|---|---|---|---|---|---|---|---|---|---|---|---|
| | | | | | | | | | | | Iš 1 ha | Sklype | |
| | | | ežero pakrantėje | 2P<br>1B<br>1E<br>Trakas: Šm, retas | 150<br>65<br>130 | | | | mažinti vandens telkinių pakrančių užžėlimą menkaverčiais medžiais ir krūmais pagal ŽNP Tvarkymo plano 4 skyrių “ Gamtos apsaugos kryptys ir priemonės”. | | | | |
| 79 | 19 | 3,3 | Platelių ežero pakrantėje | 9P<br>1E<br>Ą<br>B<br>Pomiškis: 9B1Ą (5),4m,2000/ha.<br>Trakas: L,Šm, vid. Tankumo | 150<br>150<br>150<br>60 | 0,6 | Ncl | IIA | | 5 | 16 | 52 | 320 |
| 79 | 21 | 2,7 | Platelių ežero pakrantėje | 8P<br>2E<br>B<br>Ą<br>8E<br>2Ą<br>Trakas: Lz, Št, Šm, vid. Tankumo. | 105<br>90<br>90<br>60<br>65<br>50 | 0,7 | Ncl | IIA | Erdvių formavimo miško kirtimai, siekiant mažinti vandens telkinių pakrančių užžėlimą menkaverčiais medžiais ir krūmais pagal ŽNP Tvarkymo plano 4 skyrių “ Gamtos apsaugos kryptys ir priemonės”. | 10 | 39 | 105 | 390<br><br><br><br>70 |
| 79 | 41 | 0,2 | Platelių ežero pakrantėje | 8J<br>2B<br>Trakas:Št, retas | 55<br>55 | 0,8 | Pc | IIA | | 20 | 38 | 8 | 190 |
| 79 | 42 | 1,6 | Platelių ežero pakrantėje | 5E<br>3P<br>2B<br>E<br>10E<br>Trakas:Šm,Št, retas | 150<br>150<br>60<br>70<br>50 | 0,4<br><br><br><br>0,4 | Ncl | IIA | | 5 | 16 | 25 | 220<br><br><br><br>100 |
| 79 | 45 | 0,6 | Platelių ežero pakrantėje | 6P<br>2J<br>2B<br>Pomiškis:10E(30) 4m,500/ha | 130<br>70<br>60 | 0,7 | Pc | IIA | Erdvių formavimo miško kirtimai, siekiant mažinti vandens telkinių pakrančių užžėlimą menkaverčiais medžiais ir krūmais pagal ŽNP Tvarkymo plano 4 skyrių “ Gamtos apsaugos kryptys ir priemonės”. | 10 | 11 | 6 | 110 |
| 82 | 1 | 1,3 | Prie esamo | 10P | 65 | 0,7 | Nbl | IIB | Erdvių formavimo miško kirtimai. | 10 | 30 | 39 | 300 |

| Kv. | Skl.. | Sklypo plotas, ha | Vieta | Medyno rūšinė sudėtis | Amžius | Skals. | Augavietė | Miškų grupė | Kirtimų pobūdis | Iškertamas max. tūrio % | Iškertamas maksimalus tūris, m³ | | Tūris 1 ha, m³ |
|---|---|---|---|---|---|---|---|---|---|---|---|---|---|
| | | | | | | | | | | | Iš 1 ha | Sklype | |
| | | | rekreacijos objekto **Paplatelės rekreacinė zona** | E<br>B<br>Pomiškis: 10E (25), 4m, 500/ha. Trakas: Št,Lz, retas | 70<br>65 | | | | *Formuojant medyną pirmiausiai kirsti sausus, pavojingus, augime atsilikusius ir užstelbtus medžius. Formuoti gero estetinio vaizdo, ažūrišką, mozaikišką, poilsiavimui patrauklų medyną. Paežerėje ir prie rekreacinių įrenginių kirtimai turi būti intensyvesni, o tolstant nuo ežero kirtimų intensyvumą mažinti. Iki 0,1 ha leidžiama iškirsti visą sumedėjusią augalija.*<br>*Retinti taką, formuojant vaizdingas biogrupes, didinant medyno praeinamumą.* | | | | |
| 82 | 3 | 1,1 | Prie esamo rekreacijos objekto, yra šaltinis | 9E<br>1P<br>J<br>B<br>D<br>Pomiškis: 10E(15), 1,5m, 1000/ha. Trakas: Šm, retas., | 80<br>70<br>70<br>70<br>70 | 0,7 | Ncl | IIA | | 10 | 37 | 40 | 370 |
| 84 | 14 | 2,2 | Prie esamo pažintinio tako | 6P<br>2E<br>2E | 90<br>90<br>60 | 0,7 | Ncl | III | Erdvių formavimo miško kirtimai.<br>*Formuojant medyną pirmiausiai kirsti sausus, pavojingus, augime atsilikusius ir užstelbtus medžius. Formuoti gero estetinio vaizdo, ažūrišką, mozaikišką, poilsiavimui patrauklų medyną. Paežerėje ir prie rekreacinių įrenginių kirtimai turi būti intensyvesni, o tolstant nuo ežero kirtimų intensyvumą mažinti. Iki 0,1 ha leidžiama iškirsti visą sumedėjusią augaliją* | 10 | 35 | 77 | 350 |
| 84 | 16 | 0,3 | Prie esamo pažintinio tako | 6E<br>2E<br>1P<br>1E | 80<br>110<br>110<br>50 | 0,6 | Ncl | III | Erdvių formavimo miško kirtimai.<br>*Formuojant medyną pirmiausiai kirsti sausus, pavojingus, augime atsilikusius ir užstelbtus medžius. Formuoti gero estetinio vaizdo, ažūrišką, mozaikišką, poilsiavimui patrauklų medyną. Paežerėje ir prie rekreacinių įrenginių kirtimai turi būti intensyvesni, o tolstant nuo ežero kirtimų intensyvumą mažinti. Iki 0,1 ha leidžiama iškirsti visą sumedėjusią augaliją.*<br>*Retinti taką, formuojant vaizdingas biogrupes, didinant medyno praeinamumą ir* | 5 | 14 | 4 | 290 |
| 84 | 21 | 0,3 | Prie esamo pažintinio tako, prie Pilelio šaltinio – gamtos paveldo objekto | 8E<br>2P | 115<br>115 | 0,6 | Lcl | III | | 5 | 16 | 5 | 330 |
| 84 | 35 | 0,4 | Prie esamo | 7B | 70 | 0,6 | Ncl | III | | 5 | 11 | 4 | 220 |

| Kv. | Skl.. | Sklypo plotas, ha | Vieta | Medyno rūšinė sudėtis | Amžius | Skals. | Augavietė | Miškų grupė | Kirtimų pobūdis | Iškertamas max. tūrio % | Iškertamas maksimalus tūris, m³ | | Tūris 1 ha, m³ |
|---|---|---|---|---|---|---|---|---|---|---|---|---|---|
| | | | | | | | | | | | Iš 1 ha | Sklype | |
| | | | pažintinio tako | 3E<br>P<br>Trakas: Šm, Lz.<br>Vid. tankumo | 75<br>75 | | | | *apžvelgiamumą.* | | | | |
| 84 | 36 | 2,3 | Prie esamo pažintinio tako | 9E<br>1P<br>E<br>B<br>P<br>Trakas: Lz, Šm, vid. Tankumo | 80<br>80<br>55<br>75<br>100 | 0,6 | Ncl | III | | 5 | 14 | 33 | 290 |
| 84 | 42 | 1,0 | Prie esamo pažintinio tako **Plokštinės rekreacinė zona** | 10E | 80 | 0,6 | Ncl | III | Erdvių formavimo miško kirtimai. *Formuojant medyną pirmiausiai kirsti sausus, pavojingus, augime atsilikusius ir užstelbtus medžius. Formuoti gero estetinio vaizdo, ažūrišką, mozaikišką, poilsiavimui patrauklų medyną. Paežerėje ir prie rekreacinių įrenginių kirtimai turi būti intensyvesni, o tolstant nuo ežero kirtimų intensyvumą mažinti. Iki 0,1 ha leidžiama iškirsti visą sumedėjusią augaliją.* | 5 | 14 | 14 | 280 |
| 84 | 43 | 2,4 | Prie esamo pažintinio tako **Plokštinės rekreacinė zona** | 6E<br>2E<br>1B<br>1Ą<br>E<br>Trakas:Lz, retas | 30<br>50<br>45<br>45<br>70 | 0,6 | Ncl | IIB | | 5 | 9 | 22 | 190 |
| 85 | 19 | 0,7 | Prie esamo pažintinio tako | 9P<br>1E<br>B<br>10E | 70<br>70<br>70<br>60 | 0,7 | Pbn | III | | 10 | 22 | 15 | 220<br><br>60 |
| 85 | 29 | 1,1 | Prie esamo pažintinio tako | 8P<br>2E<br>B<br>10E | 100<br>100<br>70<br>60 | 0,7 | Nbl | III | | 10 | 42 | 46 | 350<br><br>70 |
| 85 | 32 | 4,1 | Prie esamo pažintinio tako | 7P<br>3E<br>10E | 120<br>120<br>80 | 0,7<br><br>0,1 | Nbl | III | Erdvių formavimo miško kirtimai. *Formuojant medyną pirmiausiai kirsti sausus, pavojingus, augime atsilikusius ir užstelbtus medžius. Formuoti gero estetinio vaizdo, ažūrišką, mozaikišką, poilsiavimui patrauklų medyną. Paežerėje ir prie rekreacinių* | 7 | 30 | 123 | 350<br><br>50 |

| Kv. | Skl.. | Sklypo plotas, ha | Vieta | Medyno rūšinė sudėtis | Amžius | Skals. | Augavietė | Miškų grupė | Kirtimų pobūdis | Iškertamas max. tūrio % | Iškertamas maksimalus tūris, m³ | | Tūris 1 ha, m³ |
|---|---|---|---|---|---|---|---|---|---|---|---|---|---|
| | | | | | | | | | | | Iš 1 ha | Sklype | |
| | | | | | | | | | *įrenginių kirtimai turi būti intensyvesni, o tolstant nuo ežero kirtimų intensyvumą mažinti. Iki 0,1 ha leidžiama iškirsti visą sumedėjusią augaliją.* | | | | |
| 85 | 37 | 0,9 | Prie esamo pažintinio tako | 9B<br>1E<br>8E<br>2Ą<br>Trakas: Lz, Šm, vid. Tankumo | 55<br>55<br>25<br>30 | 0,7<br><br>0,1 | Ncl | III | Erdvių formavimo miško kirtimai.<br>*Formuojant medyną pirmiausiai kirsti sausus, pavojingus, augime atsilikusius ir užstelbtus medžius. Formuoti gero estetinio vaizdo, ažūrišką, mozaikišką, poilsiavimui patrauklų medyną. Paežerėje ir prie rekreacinių įrenginių kirtimai turi būti intensyvesni, o tolstant nuo ežero kirtimų intensyvumą mažinti. Iki 0,1 ha leidžiama iškirsti visą sumedėjusią augaliją.*<br>*Retinti taką, formuojant vaizdingas biogrupes, didinant medyno praeinamumą ir apžvelgiamumą.*<br>. | 15 | 36 | 32 | 230<br><br>10 |
| 85 | 40 | 2,2 | Prie esamo pažintinio tako | 5P<br>2E<br>3E<br>Trakas: Šm, retas | 100<br>100<br>75 | 0,7 | Nbl | III | | 10 | 35 | 77 | 350 |
| 93 | 9 | 0,7 | Prie projektuojamo objekto pagal tvarkymo planą , prie Knygnešių šaltinio | 6E<br>1E<br>2D<br>1B | 75<br>95<br>55<br>55 | 0,7 | Lcp | III | Erdvių formavimo miško kirtimai.<br>*Formuojant medyną pirmiausiai kirsti sausus, pavojingus, augime atsilikusius ir užstelbtus medžius. Formuoti gero estetinio vaizdo, ažūrišką, mozaikišką, poilsiavimui patrauklų medyną. Paežerėje ir prie rekreacinių įrenginių kirtimai turi būti intensyvesni, o tolstant nuo ežero kirtimų intensyvumą mažinti. Iki 0,1 ha leidžiama iškirsti visą sumedėjusią augaliją* | 10 | 33 | 23 | 330 |
| 100 | 43 | 0,7 | **Plokštinės rekreacinė zona** | 4B<br>2E<br>3P<br>1D<br>Pomiškis: 10E(20), 1,5m, 1000/ha. Trakas: Šm, retas. | 60<br>60<br>60<br>60 | 0,7 | Ncl | IIB | Erdvių formavimo miško kirtimai.<br>*Retinti taką ir želiantį pomiškį. Formuojant medyną pirmiausiai kirsti sausus, pavojingus, augime atsilikusius ir užstelbtus medžius. Formuoti gero estetinio vaizdo, ažūrišką, mozaikišką, poilsiavimui patrauklų medyną. Paežerėje ir prie rekreacinių įrenginių kirtimai turi būti intensyvesni, o tolstant nuo ežero kirtimų intensyvumą mažinti. Iki 0,1 ha* | 10 | 23 | 16 | 230 |

| Kv. | Skl.. | Sklypo plotas, ha | Vieta | Medyno rūšinė sudėtis | Amžius | Skals. | Augavietė | Miškų grupė | Kirtimų pobūdis | Iškertamas max. tūrio % | Iškertamas maksimalus tūris, m³ | | Tūris 1 ha, m³ |
|---|---|---|---|---|---|---|---|---|---|---|---|---|---|
| | | | | | | | | | | | Iš 1 ha | Sklype | |
| | | | | | | | | | *leidžiama iškirsti visą sumedėjusią augaliją.* | | | | |
| 100 | 21 | 0,5 | **Plokštinės rekreacinė zona** | 7E<br>2E<br>1E<br>P<br>Pomiškis: 10E(25), 1,5m, 700/ha. Trakas: Šm, retas. | 95<br>75<br>130<br>160 | 0,9 | Ncl | IIB | Erdvių formavimo miško kirtimai.<br>*Formuojant medyną pirmiausiai kirsti sausus, pavojingus, augime atsilikusius ir užstelbtus medžius. Formuoti gero estetinio vaizdo, ažūrišką, mozaikišką, poilsiavimui patrauklų medyną. Paežerėje ir prie rekreacinių įrenginių kirtimai turi būti intensyvesni, o tolstant nuo ežero kirtimų intensyvumą mažinti. Iki 0,1 ha leidžiama iškirsti visą sumedėjusią augaliją.* | 20 | 90 | 45 | 450 |
| 101 | 1 | 1,0 | **Plokštinės rekreacinė zona** | 7B<br>3E<br>P<br>D<br>E<br>2a -9E1A<br>Trakas Lz, Šm, vid. Tankumo | 65<br>100<br>120<br>65<br>70<br>45 | 0,4<br><br><br><br><br>0,3 | Ncl | IIB | Erdvių formavimo miško kirtimai.<br>*Retinti traką ir neperspektyvų antrą ardą.. Formuojant medyną pirmiausiai kirsti sausus, pavojingus, augime atsilikusius ir užstelbtus medžius. Formuoti gero estetinio vaizdo, ažūrišką, mozaikišką, poilsiavimui patrauklų medyną.*<br>*Paežerėje ir prie rekreacinių įrenginių kirtimai turi būti intensyvesni, o tolstant nuo ežero kirtimų intensyvumą mažinti. Iki 0,1 ha leidžiama iškirsti visą sumedėjusią augaliją.* | 5 | 12 | 12 | 160<br><br><br><br><br>90 |
| 101 | 3 | 0,7 | Prie naujai projektuojamo tako **Plokštinės rekreacinė zona** | 6P<br>4E<br>E<br>P<br>10E<br>Trakas: Šm, retas | 100<br>100<br>120<br>120<br>60 | 0,6<br><br><br><br>0,1 | Nbl | IIB | Erdvių formavimo miško kirtimai.<br>*Formuojant medyną pirmiausiai kirsti sausus, pavojingus, augime atsilikusius ir užstelbtus medžius. Formuoti gero estetinio vaizdo, ažūrišką, mozaikišką, poilsiavimui patrauklų medyną. Paežerėje ir prie rekreacinių įrenginių kirtimai turi būti intensyvesni, o tolstant nuo ežero kirtimų intensyvumą mažinti. Iki 0,1 ha leidžiama iškirsti visą sumedėjusią augaliją.*<br>. | 5 | 16 | 11 | 300<br><br><br><br>30 |
| 101 | 6 | 0,8 | Prie naujai projektuojamo tako **Plokštinės rekreacinė zona** | 6E<br>2P<br>2E<br>B<br>P<br>10E<br>Trakas: Šm, Lz, retas | 110<br>130<br>80<br>110<br>80<br>35 | 0,7<br><br><br><br><br>0,1 | Ncl | IIB | | 15 | 61 | 49 | 390<br><br><br><br><br>20 |

| Kv. | Skl.. | Sklypo plotas, ha | Vieta | Medyno rūšinė sudėtis | Amžius | Skals. | Augavietė | Miškų grupė | Kirtimų pobūdis | Iškertamas max. tūrio % | Iškertamas maksimalus tūris, m³ | | Tūris 1 ha, m³ |
|---|---|---|---|---|---|---|---|---|---|---|---|---|---|
| | | | | | | | | | | | Iš 1 ha | Sklype | |
| 101 | 7 | 0,8 | Prie naujai projektuojamo tako **Plokštinės rekreacinė zona** | 6B<br>2E<br>2D<br>P<br>D<br>Ą<br><br>10E<br>Trakas: Lz, Št, Šm, retas | 60<br>65<br>60<br>130<br>50<br>60<br><br>50 | 0,7<br><br><br><br><br><br><br>0,3 | Ncl | IIB | Erdvių formavimo miško kirtimai.<br>*Formuojant medyną pirmiausiai kirsti sausus, pavojingus, augime atsilikusius ir užstelbtus medžius. Formuoti gero estetinio vaizdo, ažūrišką, mozaikišką, poilsiavimui patrauklų medyną. Paežerėje ir prie rekreacinių įrenginių kirtimai turi būti intensyvesni, o tolstant nuo ežero kirtimų intensyvumą mažinti. Iki 0,1 ha leidžiama iškirsti visą sumedėjusią augaliją.* | 15 | 51 | 40 | 260<br><br><br><br><br><br><br>80 |
| 101 | 8 | 2,5 | Prie naujai projektuojamo tako **Plokštinės rekreacinė zona** | 5P<br>4E<br>1E<br>E<br><br>10E<br>Pomiškis: 10E(15), 1,5m, 500/ha | 100<br>100<br>80<br>130<br><br>55 | 0,7<br><br><br><br><br>0,2 | Ncl | IIB | Erdvių formavimo miško kirtimai.<br>*Retinant medyną pirmiausiai kirsti sausus, pavojingus, augime atsilikusius ir užstelbtus medžius. Formuoti gero estetinio vaizdo, ažūrišką, mozaikišką, poilsiavimui patrauklų medyną. Paežerėje ir prie rekreacinių įrenginių kirtimai turi būti intensyvesni, o tolstant nuo ežero kirtimų intensyvumą mažinti. Iki 0,1 ha leidžiama iškirsti visą sumedėjusią augaliją.* | 15 | 61 | 153 | 350<br><br><br><br><br><br><br>60 |
| 101 | 29 | 1,0 | Prie naujai projektuojamo tako **Plokštinės rekreacinė zona** | 9E<br>1P<br>Ą<br>D<br>B<br>10E<br>K<br>Bl<br>Pomiškis:10E(15) 1,5m, 500/ha | 75<br>60<br>70<br>60<br>40<br>55<br>40<br>20 | 0,5<br><br><br><br><br>0,1 | Ncl | IIB | | 5 | 14 | 14 | 250<br><br><br><br><br><br><br>30 |
| 101 | 4 | 1,8 | **Plokštinės rekreacinė zona** | 10P<br>E<br>B<br><br>10E | 115<br>115<br>115<br>80 | 0,7<br><br><br><br>0,1 | | IIB | Kompleksiniai kraštovaizdžio formavimo miško kirtimai.<br>*Retinti taką ir pomiškį, formuojant vaizdingas biogrupes. Medyną retinant pirmiausiai kirsti pavojingus, blogos sanitarinės būklės, atsilikusius augime ir užstelbtus medžius. Formuoti poilsiavimui patrauklų, gero estetinio vaizdo, ažūrišką,* | 10 | 40 | 72 | 370<br><br><br><br><br><br><br>35 |

| Kv. | Skl.. | Sklypo plotas, ha | Vieta | Medyno rūšinė sudėtis | Amžius | Skals. | Augavietė | Miškų grupė | Kirtimų pobūdis | Iškertamas max. tūrio % | Iškertamas maksimalus tūris, m³ | | Tūris 1 ha, m³ |
|---|---|---|---|---|---|---|---|---|---|---|---|---|---|
| | | | | | | | | | | | Iš 1 ha | Sklype | |
| | | | | | | | | | *mozaikišką. praregimą medyną. Kur žemos medžių lajos – genėti šakas. Prie rekreacinių įrenginių ir paežerėje kirtimų intensyvumas turi būti didesnis, tolstant nuo jų, kirtimų intensyvumą mažinti.* | | | | |
| 101 | 18 | 0,5 | **Plokštinės rekreacinė zona** | 6E<br>2E<br>2B<br>Pomiškis: 10E (10), 1m, 1000/ha. Trakas: Lz, Šm, retas. | 100<br>70<br>70 | 0,7 | | IIB | Kompleksiniai kraštovaizdžio formavimo miško kirtimai.<br>*Retinti traką ir pomiškį, formuojant vaizdingas biogrupes. Medyną retinant pirmiausiai kirsti pavojingus, blogos sanitarinės būklės, atsilikusius augime ir užstelbtus medžius. Formuoti poilsiavimui patrauklų, gero estetinio vaizdo, ažūrišką, mozaikišką. praregimą medyną. Kur žemos medžių lajos – genėti šakas. Prie rekreacinių įrenginių ir paežerėje kirtimų intensyvumas turi būti didesnis, tolstant nuo jų, kirtimų intensyvumą mažinti.* | 10 | 38 | 19 | 380 |
| 101 | 20 | 0,6 | **Plokštinės rekreacinė zona** | 8E<br>1E<br>1B<br>Trakas: Lz, Šm, vidutinio tankumo. | 75<br>95<br>75 | 0,7 | | IIB | Kompleksiniai kraštovaizdžio formavimo miško kirtimai.<br>*Medyną retinant pirmiausiai kirsti pavojingus, blogos sanitarinės būklės, atsilikusius augime ir užstelbtus medžius. Formuoti poilsiavimui patrauklų, gero estetinio vaizdo, ažūrišką, mozaikišką, praregimą medyną. Kur žemos medžių lajos – genėti šakas. Prie rekreacinių įrenginių ir paežerėje kirtimų intensyvumas turi būti didesnis, tolstant nuo jų, kirtimų intensyvumą mažinti.* | 10 | 35 | 21 | 350 |
| 101 | 24 | 1,5 | **Plokštinės rekreacinė zona** | 4E<br>2D<br>2E<br>2B<br>2a -10E<br>10E (15), 1m, 500/ha. Trakas: Lz, Šm, retas. | 60<br>60<br>60<br>60<br>30 | 06<br><br><br><br>0,1 | | IIB | Kompleksiniai kraštovaizdžio formavimo miško kirtimai.<br>*Retinti traką ir pomiškį, formuojant vaizdingas biogrupes. Medyną retinant pirmiausiai kirsti pavojingus, blogos sanitarinės būklės, atsilikusius augime ir užstelbtus medžius. Formuoti poilsiavimui patrauklų, gero estetinio vaizdo, ažūrišką, mozaikišką. Praregimą medyną. Kur žemos* | 5 | 15 | 22 | 290<br><br><br><br>15 |

| Kv. | Skl.. | Sklypo plotas, ha | Vieta | Medyno rūšinė sudėtis | Amžius | Skals. | Augavietė | Miškų grupė | Kirtimų pobūdis | Iškertamas max. tūrio % | Iškertamas maksimalus tūris, m³ | | Tūris 1 ha, m³ |
|---|---|---|---|---|---|---|---|---|---|---|---|---|---|
| | | | | | | | | | | | Iš 1 ha | Sklype | |
| | | | | | | | | | *medžių lajos – genėti šakas. Prie rekreacinių įrenginių ir paežerėje kirtimų intensyvumas turi būti didesnis, tolstant nuo jų, kirtimų intensyvumą mažinti.* | | | | |
| 101 | 25 | 3,6 | **Plokštinės rekreacinė zona** | 10P<br>B<br>E<br>Ą<br>Trakas : Šm, Št, tankus. | 60<br>60<br>30<br>60 | 0,7 | | IIB | Kompleksiniai kraštovaizdžio formavimo miško kirtimai.<br>*Retinti traką ir pomiškį, formuojant vaizdingas biogrupes. Medyną retinant pirmiausiai kirsti pavojingus, blogos sanitarinės būklės, atsilikusius augime ir užstelbtus medžius. Formuoti poilsiavimui patrauklų, gero estetinio vaizdo, ažūrišką, mozaikišką. Praregimą medyną. Kur žemos medžių lajos – genėti šakas. Prie rekreacinių įrenginių ir paežerėje kirtimų intensyvumas turi būti didesnis, tolstant nuo jų, kirtimų intensyvumą mažinti.* | 10 | 29 | 104 | 290 |
| 101 | 39 | 0,2 | **Plokštinės rekreacinė zona** | 6E<br>1E<br>1B<br>2P<br>Trakas: Šm, Lz, vidutinio tankumo. | 75<br>50<br>70<br>60 | 0,7 | | IIB | Kompleksiniai kraštovaizdžio formavimo miško kirtimai.<br>*Retinti traką ir pomiškį, formuojant vaizdingas biogrupes. Medyną retinant pirmiausiai kirsti pavojingus, blogos sanitarinės būklės, atsilikusius augime ir užstelbtus medžius. Formuoti poilsiavimui patrauklų, gero estetinio vaizdo, ažūrišką, mozaikišką. praregimą medyną. Kur žemos medžių lajos – genėti šakas. Prie rekreacinių įrenginių ir paežerėje kirtimų intensyvumas turi būti didesnis, tolstant nuo jų, kirtimų intensyvumą mažinti.* | 10 | 33 | 6 | 330 |
| 101 | 37 | 0,3 | Prie naujai projektuojamo tako **Plokštinės rekreacinė zona** | 6E<br>1Bl<br>3D<br>Trakas: Šm, retas | 28<br>25<br>20 | 0,6 | Ncl | IIB | Erdvių formavimo miško kirtimai.<br>*Retinant medyną pirmiausiai kirsti sausus, pavojingus, augime atsilikusius ir užstelbtus medžius. Formuoti gero estetinio vaizdo, ažūrišką, mozaikišką, poilsiavimui patrauklų medyną. Paežerėje ir prie rekreacinių įrenginių kirtimai turi būti intensyvesni, o tolstant nuo ežero kirtimų intensyvumą* | 5 | 7 | 2 | 140 |
| 102 | 2 | 0,9 | Prie naujai projektuojamo tako | 6E<br>2E<br>2B | 55<br>80<br>70 | 0,8 | Nbl | III | | 20 | 72 | 64 | 360 |

| Kv. | Skl.. | Sklypo plotas, ha | Vieta | Medyno rūšinė sudėtis | Amžius | Skals. | Augavietė | Miškų grupė | Kirtimų pobūdis | Iškertamas max. tūrio % | Iškertamas maksimalus tūris, m³ | | Tūris 1 ha, m³ |
|---|---|---|---|---|---|---|---|---|---|---|---|---|---|
| | | | | | | | | | | | Iš 1 ha | Sklype | |
| | | | | | | | | | *mažinti. Iki 0,1 ha leidžiama iškirsti visą sumedėjusią augaliją.* | | | | |
| 102 | 25 | 1,2 | Prie naujai projektuojamo tako **Plokštinės rekreacinė zona** | 7P<br>3E<br>Bt<br>10E<br>Trakas:Šm, retas | 55<br>55<br>25<br>35 | 0,9<br><br><br>0,4 | Ncl | IIB | | 35 | 154 | 185 | 340<br><br><br>100 |
| 102 | 27 | 1,1 | Prie naujai projektuojamo tako **Plokštinės rekreacinė zona** | 10P<br>B<br>10K<br>Trakas:Šm, retas | 55<br>55<br>40 | 0,8<br><br>0,2 | Ncl | IIB | Erdvių formavimo miško kirtimai.<br>*Retinant medyną pirmiausiai kirsti sausus, pavojingus, augime atsilikusius ir užstelbtus medžius. Formuoti gero estetinio vaizdo, ažūrišką, mozaikišką, poilsiavimui patrauklų medyną. Paežerėje ir prie rekreacinių įrenginių kirtimai turi būti intensyvesni, o tolstant nuo ežero kirtimų intensyvumą mažinti. Iki 0,1 ha leidžiama iškirsti visą sumedėjusią augaliją.* | 20 | 62 | 68 | 280<br><br>30 |
| 147 | 27 | 1,1 | **Ilgio rekreacinė zona** | 7B<br>2E<br>1<br>BT | 70<br>70<br>70 | 0,7 | | IIB | Kompleksiniai kraštovaizdžio formavimo miško kirtimai<br>*Retinant medyną pirmiausiai kirsti sausus, pavojingus, augime atsilikusius ir užstelbtus medžius. Formuoti gero estetinio vaizdo, ažūrišką, mozaikišką, poilsiavimui patrauklų medyną. Paežerėje ir prie rekreacinių įrenginių kirtimai turi būti intensyvesni, o tolstant nuo ežero kirtimų intensyvumą mažinti. Iki 0,1 ha leidžiama iškirsti visą sumedėjusią augaliją.* | 10 | 29 | 32 | 290 |
| 147 | 28 | 0,2 | **Ilgio rekreacinė zona** | 9B<br>1BT<br>2A – 10E | 70<br>50<br>45 | 0,8<br><br>0,3 | | IIB | Kompleksiniai kraštovaizdžio formavimo miško kirtimai<br>*Retinant medyną pirmiausiai kirsti sausus, pavojingus, augime atsilikusius ir užstelbtus medžius. Formuoti gero estetinio vaizdo, ažūrišką, mozaikišką, poilsiavimui patrauklų medyną. Paežerėje ir prie rekreacinių įrenginių kirtimai turi būti intensyvesni, o tolstant nuo ežero kirtimų intensyvumą* | 20 | 82 | 16 | 330<br><br>80 |

| Kv. | Skl.. | Sklypo plotas, ha | Vieta | Medyno rūšinė sudėtis | Amžius | Skals. | Augavietė | Miškų grupė | Kirtimų pobūdis | Iškertamas max. tūrio % | Iškertamas maksimalus tūris, m³ | | Tūris 1 ha, m³ |
|---|---|---|---|---|---|---|---|---|---|---|---|---|---|
| | | | | | | | | | | | Iš 1 ha | Sklype | |
| | | | | | | | | | *mažinti. Iki 0,1 ha leidžiama iškirsti visą sumedėjusią augaliją.* | | | | |
| 147 | 39 | 0,6 | **Ilgio rekreacinė zona** | 9B<br>1P<br>10E | 65<br>130<br>40 | 0,8<br><br>0,3 | | IIB | Kompleksiniai kraštovaizdžio formavimo miško kirtimai.<br>*Retinti traką ir pomiškį, formuojant vaizdingas biogrupes. Medyną retinant pirmiausiai kirsti pavojingus, blogos sanitarinės būklės, atsilikusius augime ir užstelbtus medžius. Formuoti poilsiavimui patrauklų, gero estetinio vaizdo, ažūrišką, mozaikišką. praregimą medyną. Kur žemos medžių lajos – genėti šakas. Prie rekreacinių įrenginių ir paežerėje kirtimų intensyvumas turi būti didesnis, tolstant nuo jų, kirtimų intensyvumą mažinti.* | 20 | 66 | 40 | 280<br><br>50 |
| 147 | 40 | 0,3 | **Ilgio rekreacinė zona** | 8P<br>2B<br>E<br>10E | 85<br>85<br>85<br>30 | 0,7<br><br><br>0,2 | | IIB | Kompleksiniai kraštovaizdžio formavimo miško kirtimai.<br>*Retinti traką ir pomiškį, formuojant vaizdingas biogrupes. Medyną retinant pirmiausiai kirsti pavojingus, blogos sanitarinės būklės, atsilikusius augime ir užstelbtus medžius. Formuoti poilsiavimui patrauklų, gero estetinio vaizdo, ažūrišką, mozaikišką. praregimą medyną. Kur žemos medžių lajos – genėti šakas. Prie rekreacinių įrenginių ir paežerėje kirtimų intensyvumas turi būti didesnis, tolstant nuo jų, kirtimų intensyvumą mažinti.* | 10 | 34 | 10 | 300<br><br>45 |
| 147 | 49 | 0,4 | **Ilgio rekreacinė zona** | 5E<br>1P<br>3B<br>1E | 80<br>70<br>70<br>50 | 0,7 | | IIB | Kompleksiniai kraštovaizdžio formavimo miško kirtimai.<br>*Retinti traką ir pomiškį, formuojant vaizdingas biogrupes. Medyną retinant pirmiausiai kirsti pavojingus, blogos sanitarinės būklės, atsilikusius augime ir užstelbtus medžius. Formuoti poilsiavimui patrauklų, gero estetinio vaizdo, ažūrišką,* | 10 | 34 | 13 | 340 |

| Kv. | Skl.. | Sklypo plotas, ha | Vieta | Medyno rūšinė sudėtis | Amžius | Skals. | Augavietė | Miškų grupė | Kirtimų pobūdis | Iškertamas max. tūrio % | Iškertamas maksimalus tūris, m³ | | Tūris 1 ha, m³ |
|---|---|---|---|---|---|---|---|---|---|---|---|---|---|
| | | | | | | | | | | | Iš 1 ha | Sklype | |
| | | | | | | | | | *mozaikišką. praregimą medyną. Kur žemos medžių lajos – genėti šakas. Prie rekreacinių įrenginių ir paežerėje kirtimų intensyvumas turi būti didesnis, tolstant nuo jų, kirtimų intensyvumą mažinti.* | | | | |
| 147 | 53 | 7,1 | Prie naujai projektuojamo tako – **Ilgio rekreacinė zona** | 6E<br>4E<br>P<br>Ą<br>B<br>Trakas:Lz, Šm, tankus | 100<br>80<br>80<br>60<br>80 | 0,7 | Ncl | IIB | Kompleksiniai kraštovaizdžio formavimo miško kirtimai.<br>*Retinti traką ir pomiškį, formuojant vaizdingas biogrupes. Medyną retinant pirmiausiai kirsti pavojingus, blogos sanitarinės būklės, atsilikusius augime ir užstelbtus medžius. Formuoti poilsiavimui patrauklų, gero estetinio vaizdo, ažūrišką, mozaikišką. praregimą medyną. Kur žemos medžių lajos – genėti šakas. Prie rekreacinių įrenginių ir paežerėje kirtimų intensyvumas turi būti didesnis, tolstant nuo jų, kirtimų intensyvumą mažinti.* | 10 | 38 | 270 | 380 |
| 147 | 54 | 0,5 | Prie naujai projektuojamo tako – **Ilgio rekreacinė zona** | 6E<br>2P<br>2E<br>E<br>Ą<br>Pomiškis:8E2Ą (20), 3m, 2500/ha.<br>Trakas: Lz, Šm vid, tankumo. | 90<br>90<br>70<br>120<br>50 | 0,6 | Ncl | IIB | Kompleksiniai kraštovaizdžio formavimo miško kirtimai.<br>*Retinti traką ir pomiškį, formuojant vaizdingas biogrupes. Medyną retinant pirmiausiai kirsti pavojingus, blogos sanitarinės būklės, atsilikusius augime ir užstelbtus medžius. Formuoti poilsiavimui patrauklų, gero estetinio vaizdo, ažūrišką, mozaikišką. praregimą medyną. Kur žemos medžių lajos – genėti šakas. Prie rekreacinių įrenginių ir paežerėje kirtimų intensyvumas turi būti didesnis, tolstant nuo jų, kirtimų intensyvumą mažinti.* | 5 | 15 | 7 | 300 |
| 147 | 55 | 0,8 | Prie naujai projektuojamo tako- **Ilgio rekreacinė** | 6E<br>2P<br>2E<br>E<br>Ą | 90<br>90<br>70<br>120<br>50 | 0,6 | Ncl | IIB | Kompleksiniai kraštovaizdžio formavimo miško kirtimai.<br>*Retinti traką ir pomiškį, formuojant vaizdingas biogrupes. Medyną retinant pirmiausiai kirsti pavojingus, blogos* | 5 | 15 | 7 | 300 |

| Kv. | Skl.. | Sklypo plotas, ha | Vieta | Medyno rūšinė sudėtis | Amžius | Skals. | Augavietė | Miškų grupė | Kirtimų pobūdis | Iškertamas max. tūrio % | Iškertamas maksimalus tūris, m³ | | Tūris 1 ha, m³ |
|---|---|---|---|---|---|---|---|---|---|---|---|---|---|
| | | | | | | | | | | | Iš 1 ha | Sklype | |
| | | | **zona** | Pomiškis: 8E2Ą(20), 3m, 2500/ha. Trakas: Lz, Šm, vid. Tankumo | | | | | *sanitarinės būklės, atsilikusius augime ir užstelbtus medžius. Formuoti poilsiavimui patrauklų, gero estetinio vaizdo, ažūrišką, mozaikišką. praregimą medyną. Kur žemos medžių lajos – genėti šakas. Prie rekreacinių įrenginių ir paežerėje kirtimų intensyvumas turi būti didesnis, tolstant nuo jų, kirtimų intensyvumą mažinti.* | | | | |
| 147 | 56 | 0,9 | Prie naujai projektuojamo tako – **Ilgio rekreacinė zona** | 6Ą<br>1B<br>3E<br>P<br>E<br>Bl<br>Pomiškis: 10E (15), 1m, 600/ha. Trakas: Lz, retas | 25<br>20<br>25<br>20<br>40<br>20 | 0,6 | Ncl | IIB | | 5 | 3 | 2 | 60<br><br><br><br><br>15 |
| 147 | 57 | 1,4 | Prie naujai projektuojamo tako – **Ilgio rekreacinė zona** | 5E<br>3E<br>1P<br>1E<br>J<br>P<br>B<br>Trakas: Lz, Šm, tankus. | 75<br>120<br>120<br>55<br>55<br>75<br>75 | 0,7 | Ncl | IIB | Kompleksiniai kraštovaizdžio formavimo miško kirtimai.<br>*Retinti traką ir pomiškį, formuojant vaizdingas biogrupes. Medyną retinant pirmiausiai kirsti pavojingus, blogos sanitarinės būklės, atsilikusius augime ir užstelbtus medžius. Formuoti poilsiavimui patrauklų, gero estetinio vaizdo, ažūrišką, mozaikišką. praregimą medyną. Kur žemos medžių lajos – genėti šakas. Prie rekreacinių įrenginių ir paežerėje kirtimų intensyvumas turi būti didesnis, tolstant nuo jų, kirtimų intensyvumą mažinti.* | 10 | 37 | 52 | 370 |
| 147 | 59 | 1,4 | Prie naujai projektuojamo tako – **Ilgio rekreacinė zona** | 8E<br>1Ą<br>1E<br>P<br>J<br>D<br>K<br>Pomiškis: 10E(5), 0,5m, 1000/ha | 100<br>50<br>65<br>100<br>70<br>60<br>60 | 0,7 | Ncl | IIB | Kompleksiniai kraštovaizdžio formavimo miško kirtimai.<br>*Retinti traką ir pomiškį, formuojant vaizdingas biogrupes. Medyną retinant pirmiausiai kirsti pavojingus, blogos sanitarinės būklės, atsilikusius augime ir užstelbtus medžius. Formuoti poilsiavimui patrauklų, gero estetinio vaizdo, ažūrišką, mozaikišką. praregimą medyną. Kur žemos medžių lajos – genėti šakas. Prie rekreacinių įrenginių ir paežerėje kirtimų intensyvumas* | 10 | 38 | 53 | 380 |

| Kv. | Skl.. | Sklypo plotas, ha | Vieta | Medyno rūšinė sudėtis | Amžius | Skals. | Augavietė | Miškų grupė | Kirtimų pobūdis | Iškertamas max. tūrio % | Iškertamas maksimalus tūris, m³ | | Tūris 1 ha, m³ |
|---|---|---|---|---|---|---|---|---|---|---|---|---|---|
| | | | | | | | | | | | Iš 1 ha | Sklype | |
| | | | | | | | | | *turi būti didesnis, tolstant nuo jų, kirtimų intensyvumą mažinti.* | | | | |
| 188 | 31 | 0,7 | Prie stovykla vietės | 5P<br>4E<br>1E<br>J<br>10E<br>Trakas Lz,Šm, vid. tankumo | 115<br>115<br>85<br>75<br>75 | 0,6<br><br><br><br>0,2 | Ncl | III | Erdvių formavimo miško kirtimai.<br>*Retinant medyną pirmiausiai kirsti sausus, pavojingus, augime atsilikusius ir užstelbtus medžius. Formuoti gero estetinio vaizdo, ažūrišką, mozaikišką, poilsiavimui patrauklų medyną. Paežerėje ir prie rekreacinių įrenginių kirtimai turi būti intensyvesni, o tolstant nuo ežero kirtimų intensyvumą mažinti. Iki 0,1 ha leidžiama iškirsti visą sumedėjusią augaliją*<br>*Retinti taką, formuojant vaizdingas biogrupes, didinant medyno praeinamumą.* | 10 | 36 | 25 | 290<br><br><br>70 |
| 216 | 20 | 1,2 | Prie naujai projektuojamo tako – **Luokos rekreacinė** zona | 6E<br>1E<br>1E<br>2P<br>B<br>Trakas: Št,Šm,Lz, vid. tankumo. | 100<br>80<br>60<br>120<br>80 | 0,6 | Ncl | IIB | Erdvių formavimo miško kirtimai.<br>*Retinant medyną pirmiausiai kirsti sausus, pavojingus, augime atsilikusius ir užstelbtus medžius. Formuoti gero estetinio vaizdo, ažūrišką, mozaikišką, poilsiavimui patrauklų medyną. Paežerėje ir prie rekreacinių įrenginių kirtimai turi būti intensyvesni, o tolstant nuo ežero kirtimų intensyvumą mažinti. Iki 0,1 ha leidžiama iškirsti visą sumedėjusią augaliją.*<br>*Retinti taką, formuojant vaizdingas biogrupes, didinant medyno praeinamumą.* | 5 | 13 | 16 | 270 |
| 216 | 21 | 0,4 | Prie naujai projektuojamo tako – **Luokos rekreacinė zona** | 8P<br>2E<br>Ą<br>Pomiškis:10E(15), 1m, 500/ha<br>Trakas: Šm, Lz., vid. tankumo | 60<br>65<br>65 | 0,5 | Ncl | IIB | Erdvių formavimo miško kirtimai.<br>*Retinti taką ir neperspektyvų želiantį pomiškį. Retinant medyną pirmiausiai kirsti sausus, pavojingus, augime atsilikusius ir užstelbtus medžius. Formuoti gero estetinio vaizdo, ažūrišką, mozaikišką, poilsiavimui patrauklų medyną. Paežerėje ir prie rekreacinių įrenginių kirtimai turi būti intensyvesni, o tolstant nuo ežero kirtimų intensyvumą mažinti. Iki 0,1 ha leidžiama* | - | - | - | 200 |
| 216 | 22 | 0,4 | Prie naujai projektuojamo tako – | 10E<br>E<br>Pomiškis: | 65<br>85 | 0,6 | Ncl | IIB | | 5 | 14 | 5 | 280 |

| Kv. | Skl.. | Sklypo plotas, ha | Vieta | Medyno rūšinė sudėtis | Amžius | Skals. | Augavietė | Miškų grupė | Kirtimų pobūdis | Iškertamas max. tūrio % | Iškertamas maksimalus tūris, m³ | | Tūris 1 ha, m³ |
|---|---|---|---|---|---|---|---|---|---|---|---|---|---|
| | | | | | | | | | | | Iš 1 ha | Sklype | |
| | | | **Luokos rekreacinė zona** | 10E(15), 1m, 1000/ha. Trakas: Šm, Lz, vid. tankumas | | | | | *iškirsti visą sumedėjusią augaliją.* | | | | |
| 216 | 23 | 1,3 | Prie naujai projektuojamo tako – **Luokos rekreacinė zona** | 9E<br>1B<br>Ą<br>Trakas: Lz,Šm,Št, vid. tankumo | 50<br>50<br>50 | 0,9 | Ncl | IIB | Erdvių formavimo miško kirtimai. *Retinti traką ir želiantį neperspektyvų pomiškį. Retinant medyną pirmiausiai kirsti sausus, pavojingus, augime atsilikusius ir užstelbtus medžius. Formuoti gero estetinio vaizdo, ažūrišką, mozaikišką, poilsiavimui patrauklų medyną. Paežerėje ir prie rekreacinių įrenginių kirtimai turi būti intensyvesni, o tolstant nuo ežero kirtimų intensyvumą mažinti. Iki 0,1 ha leidžiama iškirsti visą sumedėjusią augaliją.* | 30 | 117 | 152 | 390 |
| 216 | 25 | 0,2 | Prie naujai projektuojamo tako – **Luokos rekreacinė zona** | 7E<br>1P<br>1B<br>1B<br>Trakas: Št, Šm, retas | 40<br>40<br>40<br>20 | 0,7 | Nbl | IIB | | 10 | 28 | 5 | 280 |
| 216 | 36 | 0,5 | Prie naujai projektuojamo tako – **Luokos rekreacinė zona** | 7E<br>3B<br>10E<br>Pomiškis: 10E(20), 1,5m, 500/ha, Trakas: Šm,Št, retas | 70<br>50<br>40 | 0,7<br><br>0,1 | Ncl | IIB | | 15 | 53 | 26 | 330<br><br>25 |
| 216 | 39 | 0,4 | Paežeryje - **Luokos rekreacinė zona** | 10P<br><br>2a. – 10E | 85<br><br>45 | 0,7<br><br>0,2 | Pb | IIB | *Erdvių formavimo kirtimai Formuojant medyną pirmiausiai kirsti sausus, pavojingus, augime atsilikusius, užstelbtus, blogos estetinės išvaizdos medžius ne vien iš pirmo, bet ir iš neperspektyvaus eglės antro ardo.. Formuoti gero estetinio vaizdo, ažūrišką, mozaikišką, poilsiavimui patrauklų medyną. Paežerėje kirtimai turi būti intensyvesni, o tolstant nuo ežero kirtimų intensyvumą mažinti. Iki 0,1 ha leidžiama iškirsti visą sumedėjusią augaliją.* | 10 | 25 | 10 | 230<br><br>25 |
| 216 | 42 | 0,6 | **Luokos rekreacinė zona** | 6B<br>2J<br>1P<br>1E | 50<br>50<br>60<br>50 | 0,8 | | IIB | *Erdvių formavimo kirtimai Formuojant medyną pirmiausiai kirsti sausus, pavojingus, augime atsilikusius, užstelbtus, blogos estetinės išvaizdos medžius. Formuoti* | 15 | 15 | 9 | 100 |

| Kv. | Skl.. | Sklypo plotas, ha | Vieta | Medyno rūšinė sudėtis | Amžius | Skals. | Augavietė | Miškų grupė | Kirtimų pobūdis | Iškertamas max. tūrio % | Iškertamas maksimalus tūris, m³ | | Tūris 1 ha, m³ |
|---|---|---|---|---|---|---|---|---|---|---|---|---|---|
| | | | | | | | | | | | Iš 1 ha | Sklype | |
| | | | | Trakas:Št, Kr, tankus. | | | | | *gero estetinio vaizdo, ažūrišką, mozaikišką, poilsiavimui patrauklų medyną.*<br>*Paežerėje ir prie rekreacinių įrenginių kirtimai turi būti intensyvesni, o tolstant nuo ežero kirtimų intensyvumą mažinti. Iki 0,1 ha leidžiama iškirsti visą sumedėjusią augaliją.*<br>*Retinti taką, formuojant vaizdingas biogrupes, didinant medyno praeinamumą.* | | | | |
| 217 | 6 | 0,4 | Prie naujai projektuojamo tako - **Luokos rekreacinė zona** | 6E<br>3E<br>1B<br>Ą<br>D<br>Trakas: Šm,Št, retas | 40<br>30<br>20<br>60<br>30 | 0,7 | Nbl | III | Erdvių formavimo miško kirtimai.<br>*Retinant medyną pirmiausiai kirsti sausus, pavojingus, augime atsilikusius ir užstelbtus medžius. Formuoti gero estetinio vaizdo, ažūrišką, mozaikišką, poilsiavimui patrauklų medyną. Paežerėje ir prie rekreacinių įrenginių kirtimai turi būti intensyvesni, o tolstant nuo ežero kirtimų intensyvumą mažinti. Iki 0,1 ha leidžiama iškirsti visą sumedėjusią augaliją.* | 10 | 19 | 7 | 190 |
| 217 | 9 | 0,6 | Prie naujai projektuojamo tako - **Luokos rekreacinė zona** | 7B<br>2J<br>1E<br>10E | 50<br>50<br>60<br>50 | 0,7<br><br><br>0,1 | Pc | IIB | Erdvių formavimo miško kirtimai.<br>*Retinti taką ir neperspektyvų antrą ardą..*<br>*Formuojant medyną pirmiausiai kirsti sausus, pavojingus, augime atsilikusius ir užstelbtus medžius. Formuoti gero estetinio vaizdo, ažūrišką, mozaikišką, poilsiavimui patrauklų medyną. Paežerėje ir prie rekreacinių įrenginių kirtimai turi būti intensyvesni, o tolstant nuo ežero kirtimų intensyvumą mažinti. Iki 0,1 ha leidžiama iškirsti visą sumedėjusią augaliją.* | 15 | 24 | 14 | 150<br><br>15 |
| 218 | 2 | 0,1 | **Luokos rekreacinė zona** | 7P<br>3E<br>Ą | 55<br>55<br>55 | 0,7 | | IIB | *Erdvių formavimo kirtimai*<br>*Formuojant medyną pirmiausiai kirsti sausus, pavojingus, augime atsilikusius, užstelbtus, blogos estetinės išvaizdos medžius. Formuoti gero estetinio vaizdo, ažūrišką, mozaikišką, poilsiavimui patrauklų medyną.*<br>*Paežerėje ir prie rekreacinių įrenginių* | 10 | 30 | 3 | 300 |

| Kv. | Skl.. | Sklypo plotas, ha | Vieta | Medyno rūšinė sudėtis | Amžius | Skals. | Augavietė | Miškų grupė | Kirtimų pobūdis | Iškertamas max. tūrio % | Iškertamas maksimalus tūris, m³ | | Tūris 1 ha, m³ |
|---|---|---|---|---|---|---|---|---|---|---|---|---|---|
| | | | | | | | | | | | Iš 1 ha | Sklype | |
| | | | | | | | | | *kirtimai turi būti intensyvesni, o tolstant nuo ežero kirtimų intensyvumą mažinti. Iki 0,1 ha leidžiama iškirsti visą sumedėjusią augaliją.* | | | | |
| **Iš viso girininkijoje:** | | **150,5** | | | | | | | | | | **5492** | |
| **Iš viso urėdijoje:** | | **295,4** | | | | | | | | | | **9968** | |

*12 lentelė.* ***Kraštovaizdžio formavimo kirtimų suvestinė pagal girininkijas***

| **Eil. Nr** | **Girininkija** | **Kraštovaizdžio formavimo kirtimais kertama:** | |
|---|---|---|---|
| | | **Plotas, ha** | **Didžiausias iškertamas tūris, m³** |
| 1 | Telšių | 100,5 | 2638 |
| 2 | Ubiškės | 5,7 | 170 |
| 3 | Žarėnų | 1,9 | 54 |
| 4 | Varnių | 32,5 | 1415 |
| 5 | Kulių | 1,5 | 43 |
| 6 | Mostaičių | 1,7 | 119 |
| 7 | Plungės | 1,1 | 37 |
| 8 | Platelių | 150,5 | 5492 |
| **Iš viso:** | | **295,4** | **9968** |

*13 lentelė.* ***Kraštovaizdžio formavimo kirtimų suvestinė pagal plotą***

| Eil. Nr | Girininkija | Plotas, ha | | | |
|---|---|---|---|---|---|
| | | **Erdvių formavimo** | **Kompleksinio formavimo** | **Trako kirtimas** | **Viso, ha** |
| 1 | Telšių | 86,0 | 7,6 | 6.9 | 100.5 |
| 2 | Ubiškės | 5.7 | -- | - | 5.7 |
| 3 | Žarėnų | 1.9 | - | - | 1.9 |
| 4 | Varnių | 21.4 | 7.1 | 4,0 | 32.5 |
| 5 | Kulių | 1,5 | -- | | 1.5 |
| 6 | Mostaičių | 1,7 | - | - | 1.7 |
| 7 | Plungės | 1,1 | - | - | 1.1 |
| 8 | Platelių | 88,6 | 60,9 | 1,0 | 150,5 |
| **Iš viso:** | | **214,8** | **75,6** | **5,0** | **295,4** |

*14 lentelė.* ***Kraštovaizdžio formavimo kirtimų suvestinė pagal tūrį***

| Eil. Nr | Girininkija | Tūris, m3 | | | |
|---|---|---|---|---|---|
| | | **Erdvių formavimo** | **Kompleksinio formavimo** | **Trako kirtimas** | **Viso, ha** |
| 1 | Telšių | 320 | 2318 | - | 2638 |
| 2 | Ubiškės | 170 | - | - | 170 |
| 3 | Žarėnų | 54 | - | - | 54 |
| 4 | Varnių | 1059 | 356 | - | 1415 |
| 5 | Kulių | 43 | - | - | 43 |
| 6 | Mostaičių | 119 | - | - | 119 |
| 7 | Plungės | 37 | - | - | 37 |
| 8 | Platelių | 3418 | 2074 | - | 5492 |
| **Iš viso:** | | **5220** | **4748** | **-** | **9968** |

## 4.5. Rekreacinės infrastruktūros aptarnavimas

Bet kokie rekreacinės infrastruktūros objektai palikti be priežiūros greitai sunyktų bei taptų šiukšlynais. Kad to išvengti, būtina organizuoti šių objektų priežiūrą. Objektų priežiūrą sudarytų šie darbai:

-objektų apžiūra, sutvarkymas ir paruošimas poilsiavimo sezonui;

-pastovus šiukšlių surinkimas ir išvežimas sezono metu ;

-funkcionuojančių lauko tualetų priežiūra;

-objektų teritorijos nušienavimas;

-malkų pristatymas laužavietėms;

-pastoviai atliekami einamojo remonto darbai.

Vienas iš pačių svarbiausių priežiūros darbų - šiukšlių surinkimas ir išvežimas - turi būti atliekamas bent kartą per savaitę sezono metu. Šiam darbui atlikti būtina transporto priemonė - lengvas krovininis automobilis. Geresnis šiukšlių problemos sprendimas būtų statyti centralizuotai aptarnaujamus šiukšlių konteinerius. Labai svarbu yra tinkamai prižiūrėti įrengtus ir funkcionuojančius lauko tualetus. To tinkamai neatliekant, rekreaciniai objektai poilsiautojams tampa nepatraukliais, atstumiančiais, teršiamas aplinkinis miškas. Rekreacijos objektų teritorijos vasaros bėgyje turėtų būti nušienaujamos nors 2-3 kartus, vešlesnę žolę pašalinat iš objektų teritorijos.

Einamojo remonto darbai turėtų būti atliekami prieš poilsiavimo sezono pradžią, o vėliau – esant reikalui. Tai ir pavėsinių stogų einamasis remontas, sulūžusių ar aplaužytų miško baldų sutvarkymas, tvorelių remontas, išvirtusių iš savo vietos laužavietes juosiančių akmenų atstatymas ir panašūs darbai. Visus šiuos darbus turėtų atlikti pastoviai rekreacinės infrastruktūros objektus prižiūrintys žmonės.



*9 pav. Sutvarkyta ir prižiūrima atokvėpio vieta*

## 4.6. Rekreacinės infrastruktūros kapitalinis remontas ir atnaujinimas

Kapitalinio remonto darbus reikėtų atlikti kas 5 metai. Per tiek laiko miško sąlygomis daugelis medinių įrenginių stipriai apipūva ir juos tenka remontuoti kapitališkai, pakeisti kai kurias jų dalis arba ir visą įrenginį. Kapitalinis remontas galėtų būti atliekamas ir rečiau, jei greitai pūvančios įrenginių dalys būtų daromos iš kietmedžio medienos arba bent į žemę įkasamas dalis daryti iš spygliuočių medienos, prieš tai jas stipriai apdeginant lauže. Šie darbai galėtų būti atliekami ne rekreacinio sezono metu, tų žmonių, kurie prižiūri rekreacinę infrastruktūrą. Einamojo remonto darbai – pavėsinių stogų, miško baldų, informacinių skydų bei nukreipiamųjų rodyklių ir kitų įrenginių smulkų remontą, užtikrinantį jų estetinio vaizdo ir eksploatacinių savybių išsaugojimą, reikėtų atlikti esant reikalui, geriausia - kasmet.



*10 pav. Visus rekreacijos įrenginius ilgainiui reikia remontuoti*

# P R I E D A I

# 1 Priedas

# Kraštovaizdžio formavimo kirtimai

## Sutartiniai ženklai

Kraštovaizdžio formavimo kirtimai

**Projektuojami rekreacijos objektai**

- Stovyklavietė
- Poilsiavietė
- Atokvėpio vieta
- Transporto stovėjimo vieta
- Apžvalgos bokštelis
- Apžvalgos aikštelė
- Kiti rekreaciniai objektai
- Atnaujinami rekreaciniai objektai
- Pažintinis takas

**Esami rekreacijos objektai**

- Informacinis stendas
- Rodyklė, informacinis ženklas
- Stovyklavietė
- Poilsiavietė
- Atokvėpio vieta
- Transporto stovėjimo vieta
- Apžvalgos aikštelė, regykla
- Kiti rekreaciniai objektai
- Pažintinis takas

**Miškai**

- Valstybinės reikšmės miškai
- Kitų naudotojų miškai

**Lankytini kraštovaizdžio objektai**

- Piliakalnis
- Senovės gyvenvietė
- Senovės gynybinis įtvirtinimas
- Senovinis kelias
- Pilkapis
- Akmuo (apeiginis arba su ženklais, dubenėliais)
- Alkakalnis, alkavietė
- Senkapis, kapinynas
- Laidojimo vieta, kapinės
- Memorialinis objektas
- Istorinis objektas
- Architektūrinis objektas
- Geologinis objektas
- Holokausto aukų vieta
- Botaninis objektas
- Koplytėlė, koplytstulpis, kryžius
- Parkas

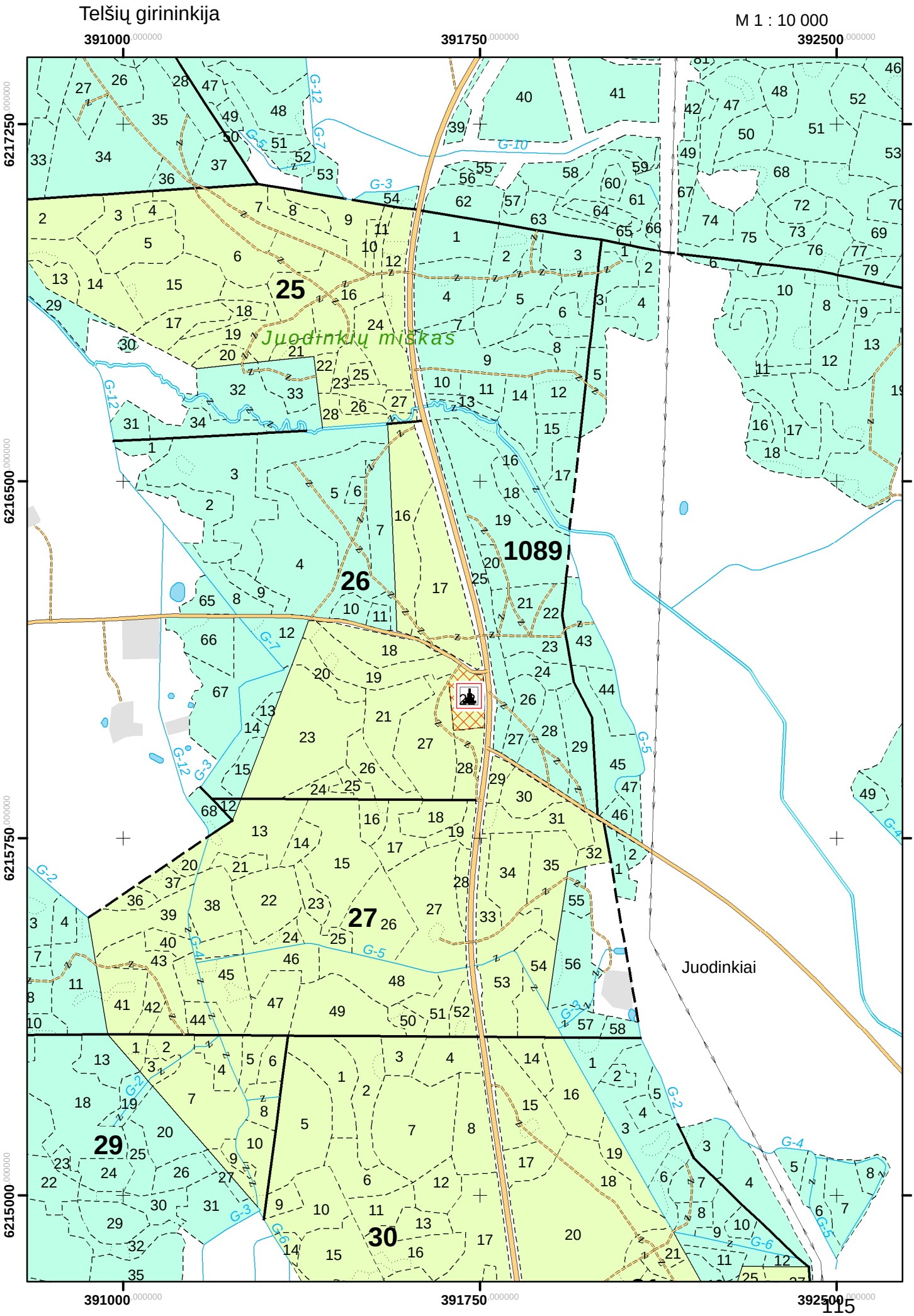
Telšių girininkija
M 1 : 10 000
391000
391750
392500
6217250
6216500
6215750
6215000
25
Juodinkių miškas
26
1089
27
29
30
Juodinkiai
G-2
G-3
G-4
G-5
G-6
G-7
G-10
G-12

M 1 : 10 000

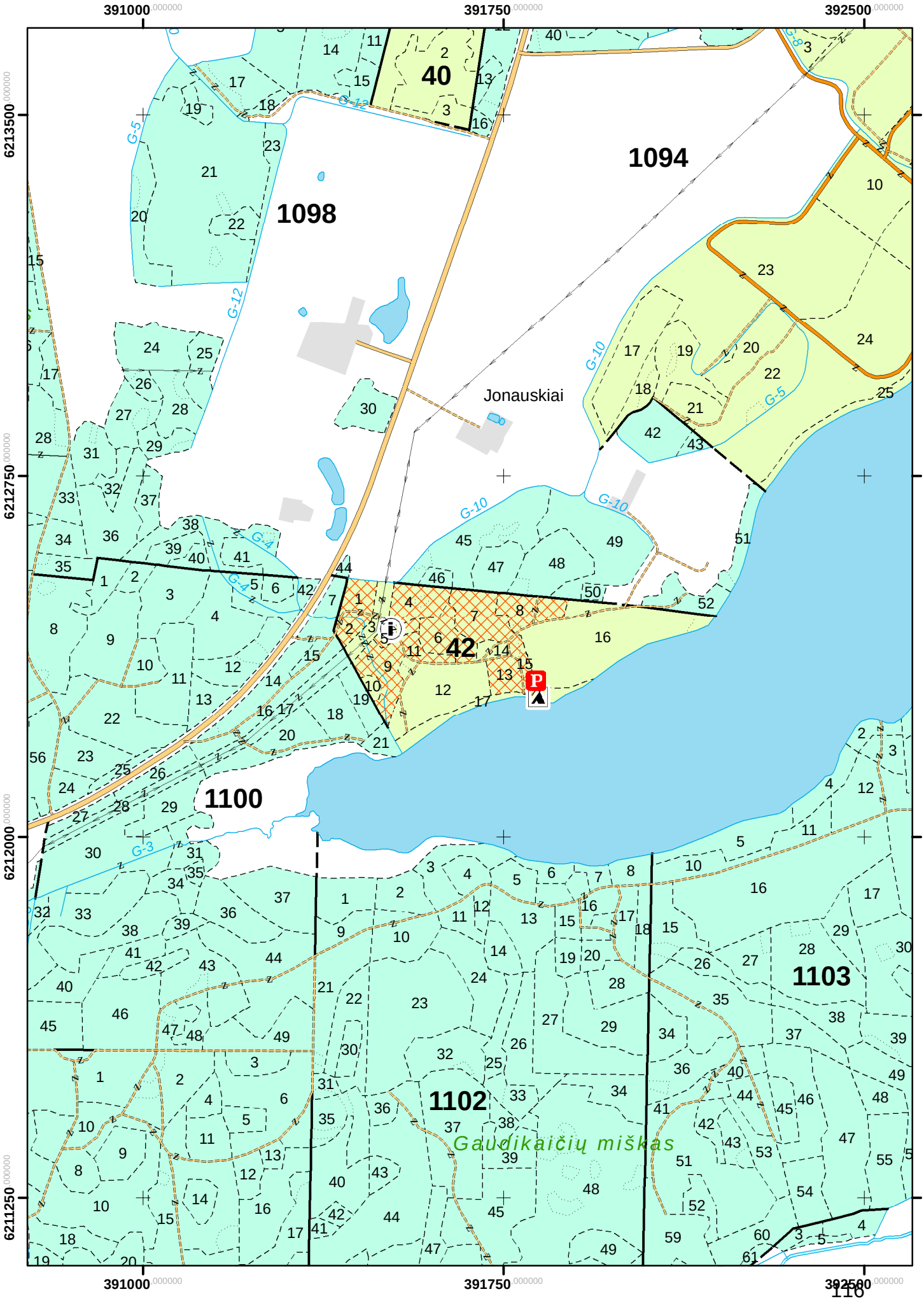
391000
391750
392500
6213500
6212750
6212000
6211250
1094
1098
1100
1102
1103
40
42
Jonauskiai
Gaudikaičių miškas
G-12
G-5
G-10
G-4
G-3
G-8

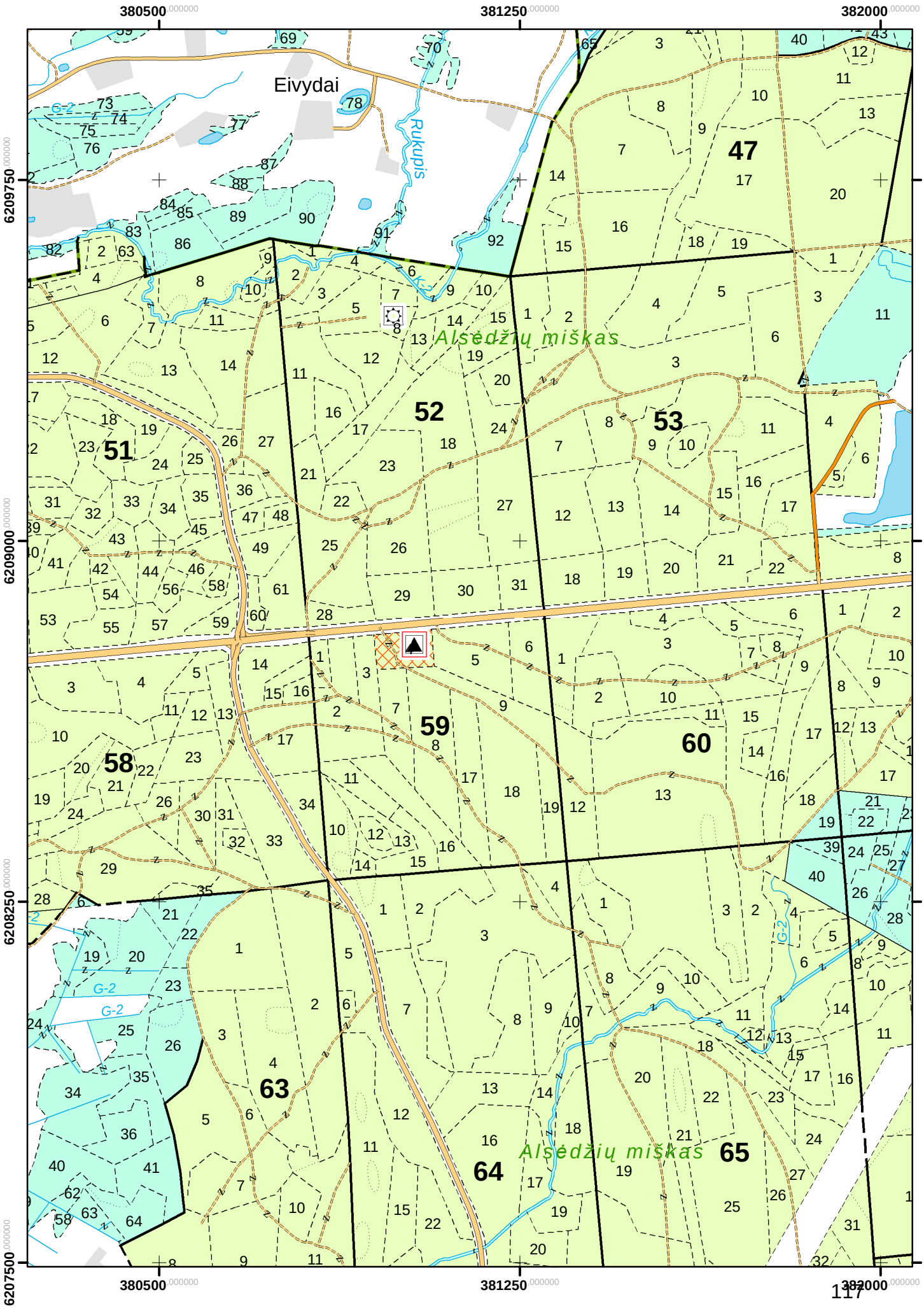
Telšių girininkija
M 1 : 10 000
380500
381250
382000
6209750
6209000
6208250
6207500
Eivydai
Rukupis
Alsėdžių miškas
Alsėdžių miškas
47
51
52
53
58
59
60
63
64
65
G-2
G-2
G-2
G-2
117

Telšių girininkija

M 1 : 10 000

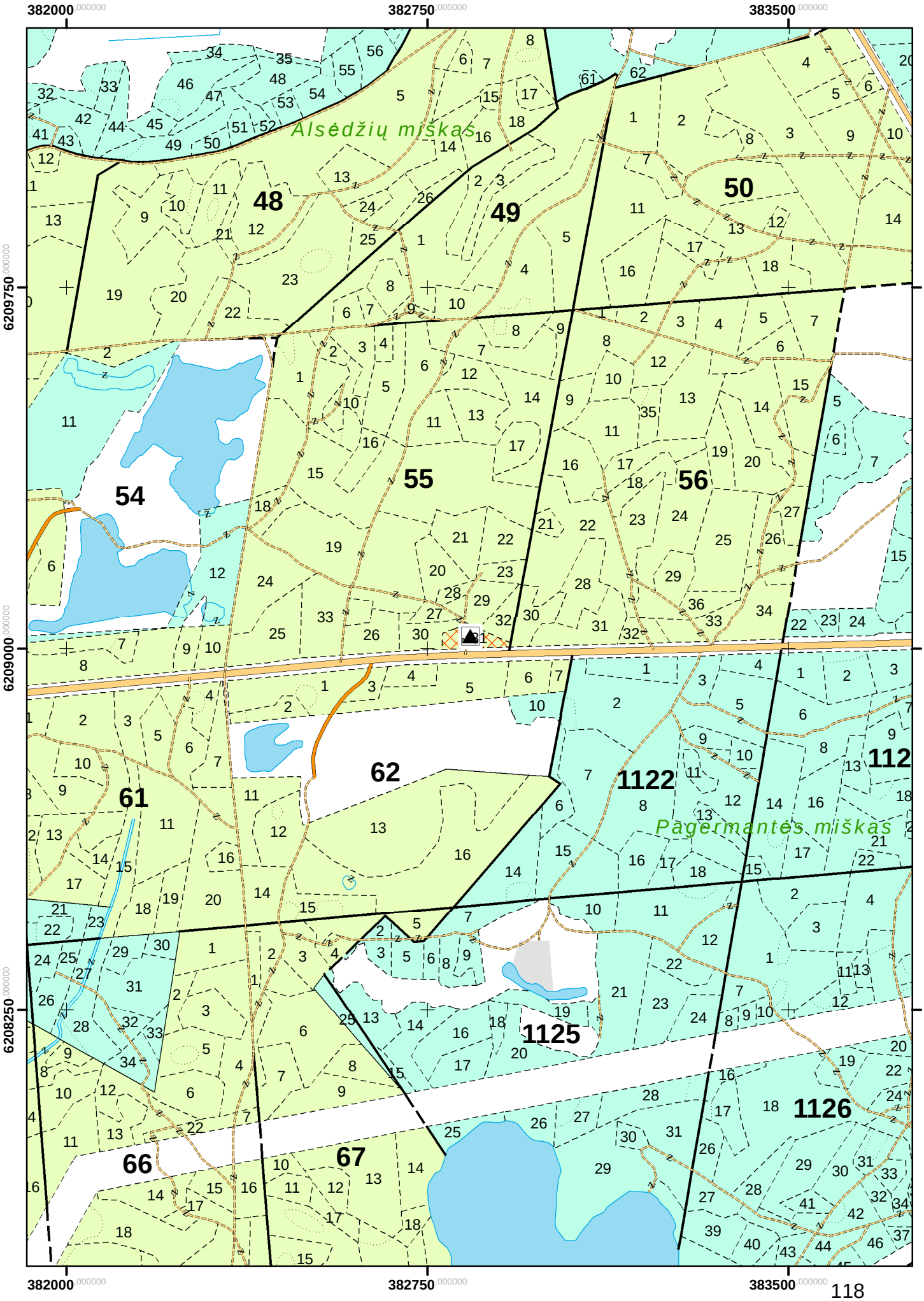

M 1 : 10 000

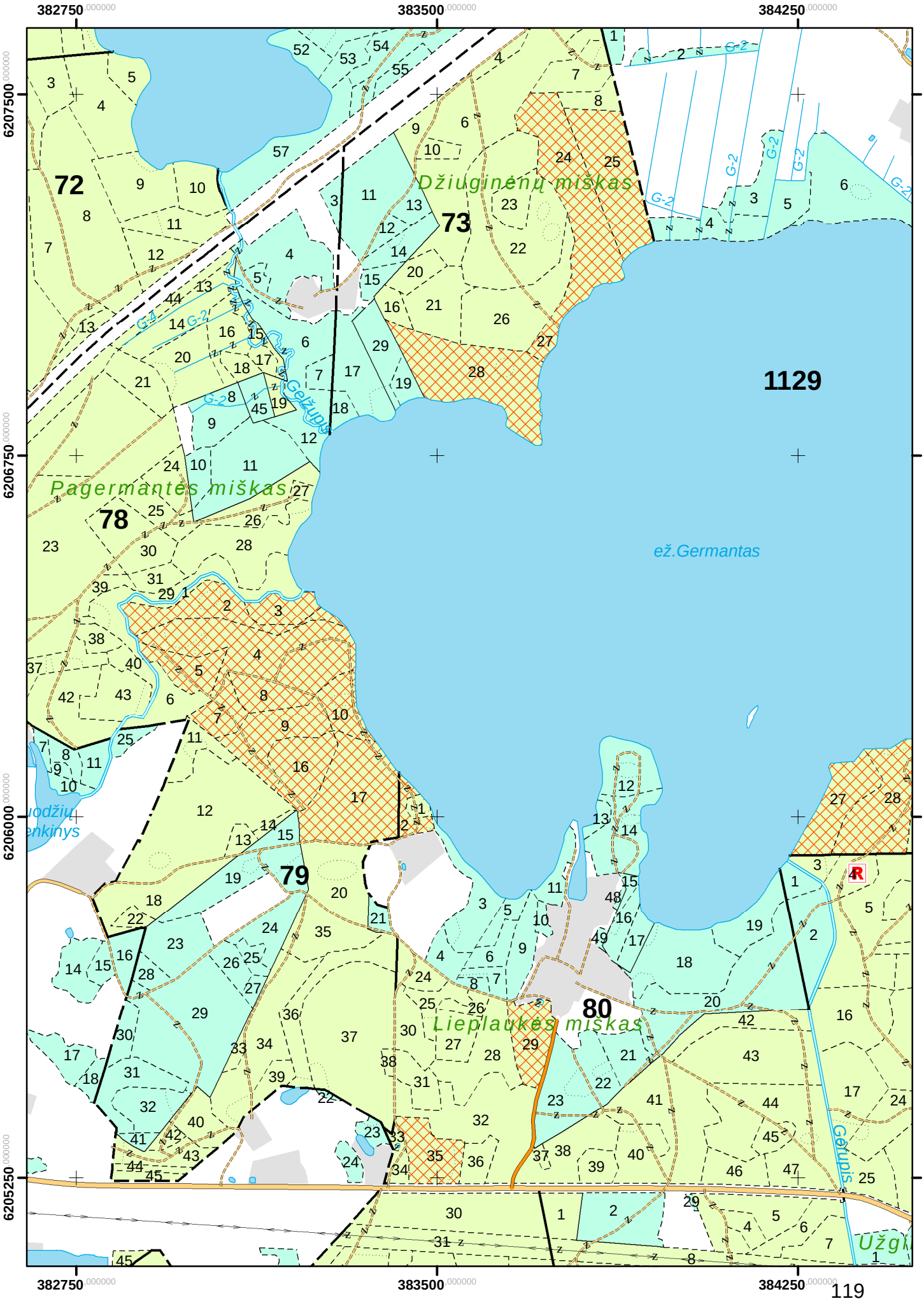
382750
383500
384250
6207500
6206750
6206000
6205250
72
73
78
79
80
1129
Džiuginėnų miškas
Pagermantės miškas
Lieplaukės miškas
ež.Germantas
Gelžupis
G-2
R

Telšių girininkija

M 1 : 10 000

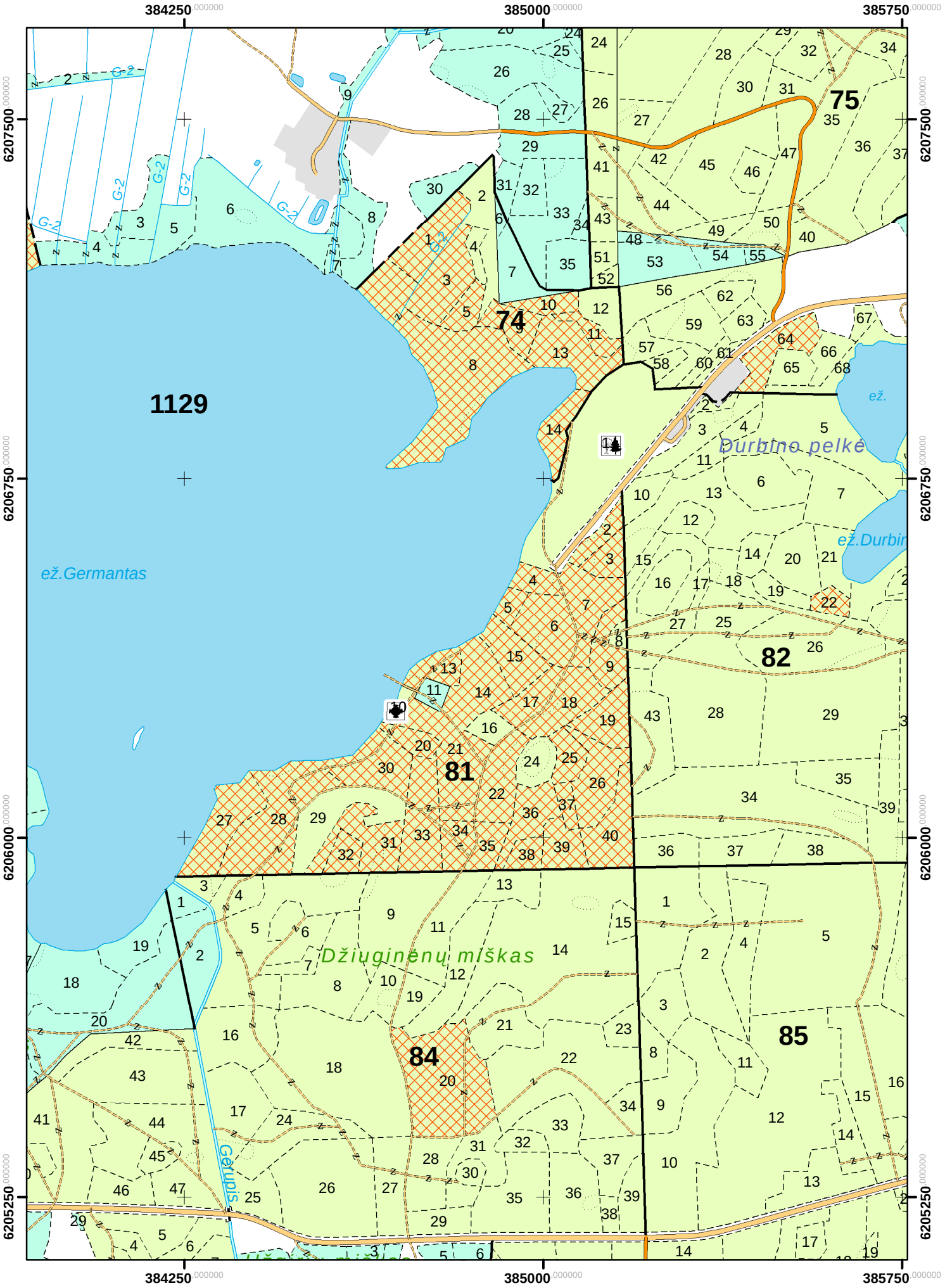

M 1 : 10 000

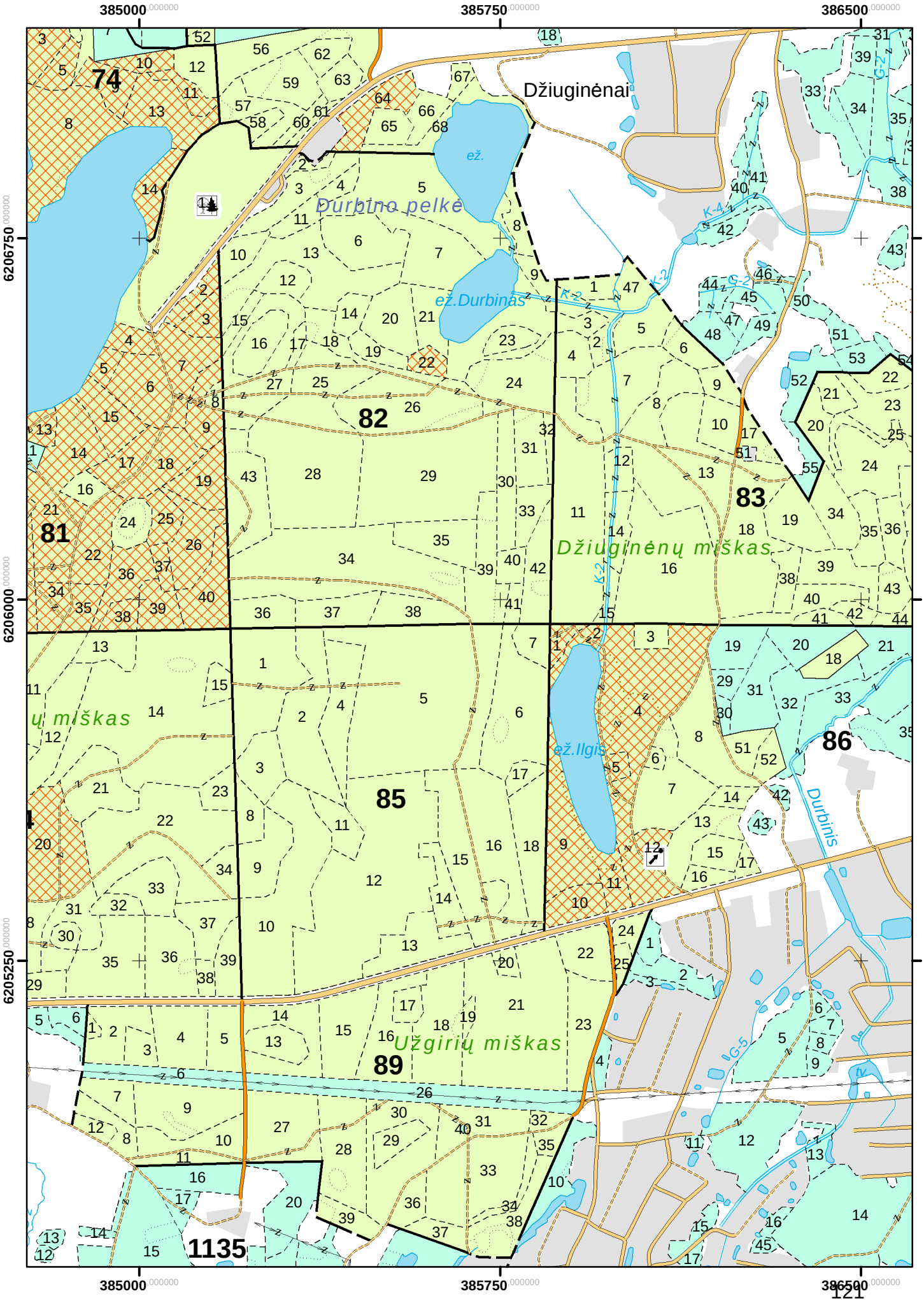
385000
385750
386500
6206750
6206000
6205250
Džiuginėnai
Durbino pelkė
ež.Durbinas
ež.Ilgis
Džiuginėnų miškas
Užgirių miškas
Durbinis
74
81
82
83
85
86
89
1135
K-2
K-4
G-2
G-5

Ubiškės girininkija

M 1 : 10 000

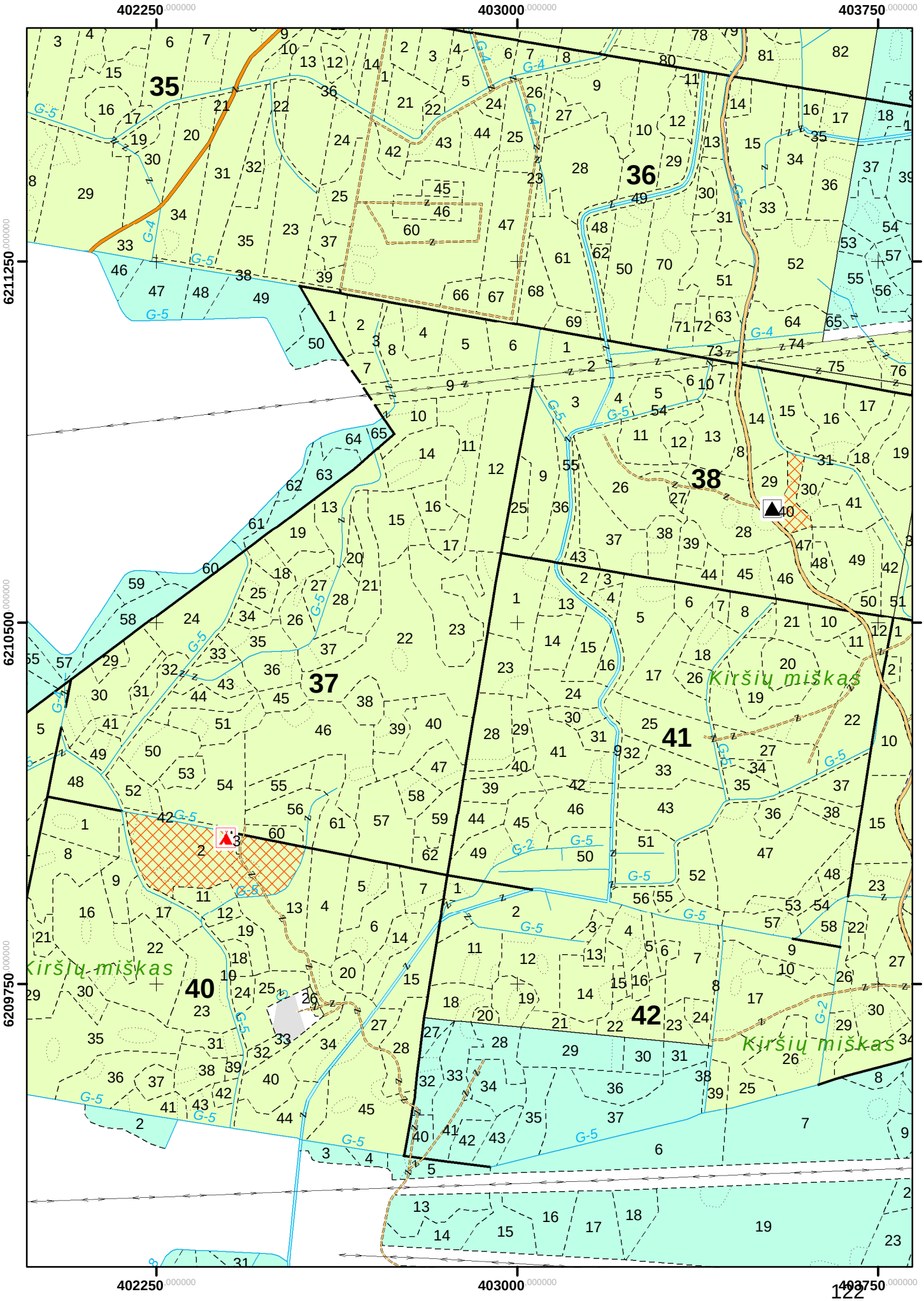

Ubiškės girininkija

M 1 : 10 000

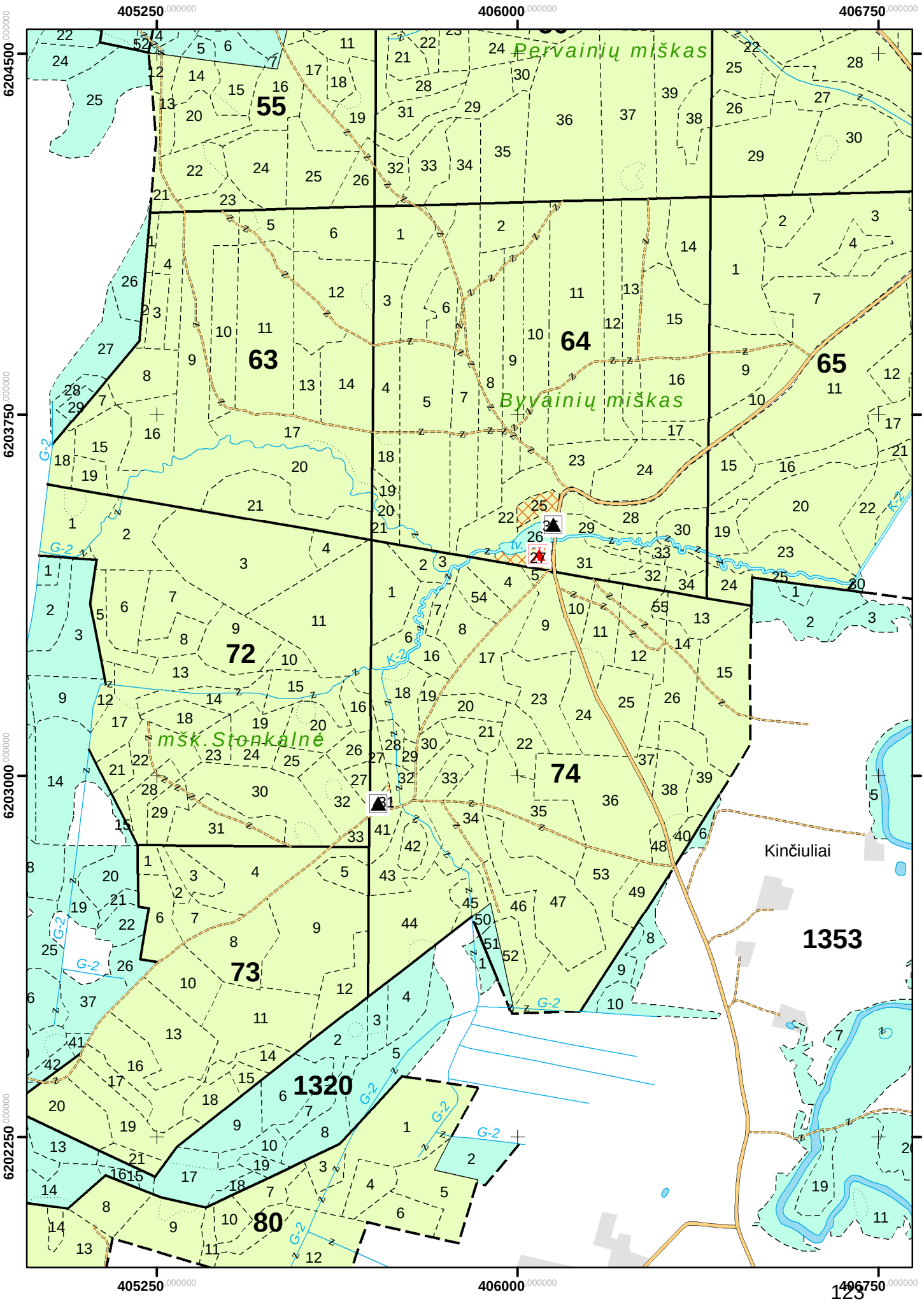

Kulių girininkija

M 1 : 10 000

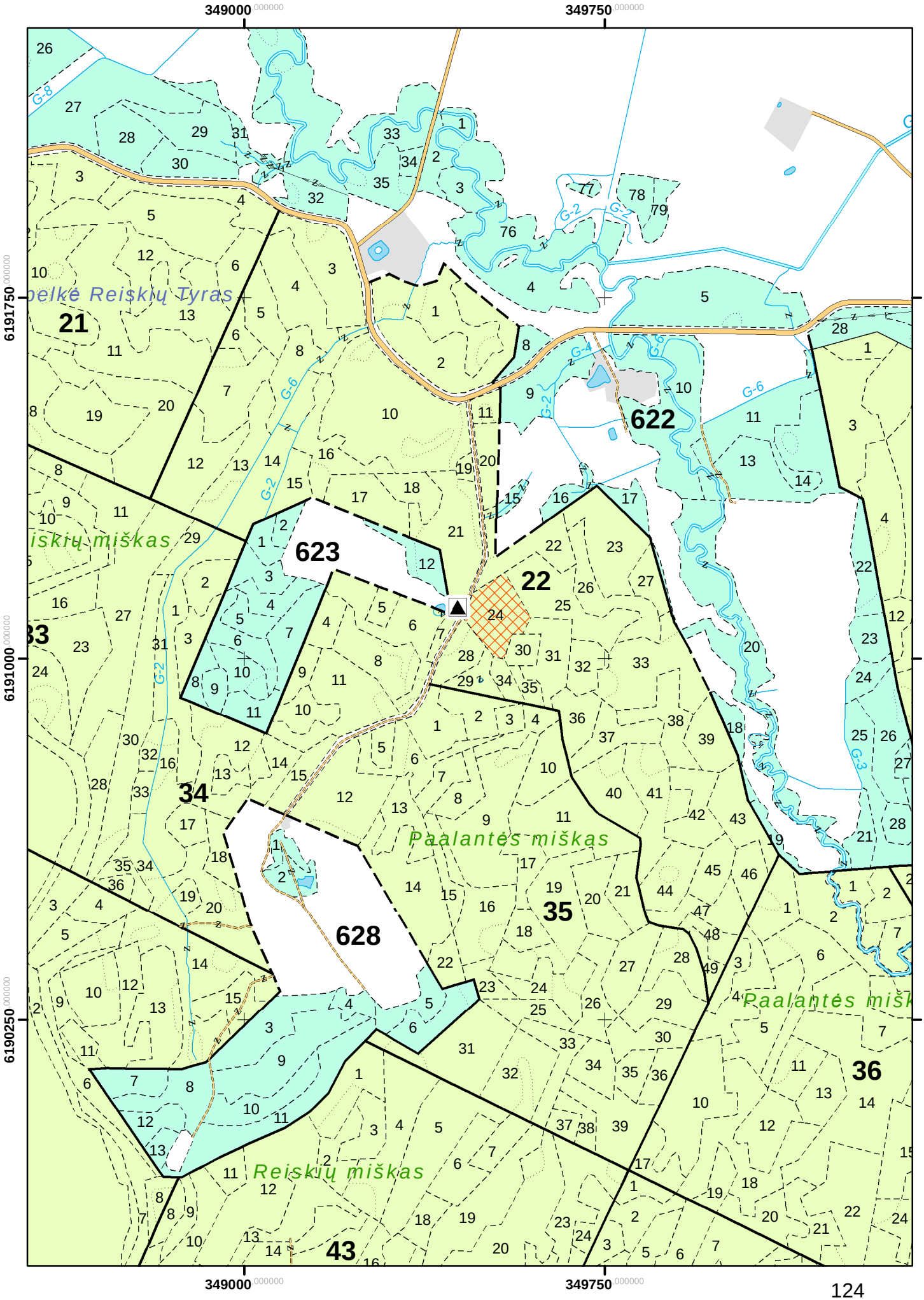

M 1 : 10 000

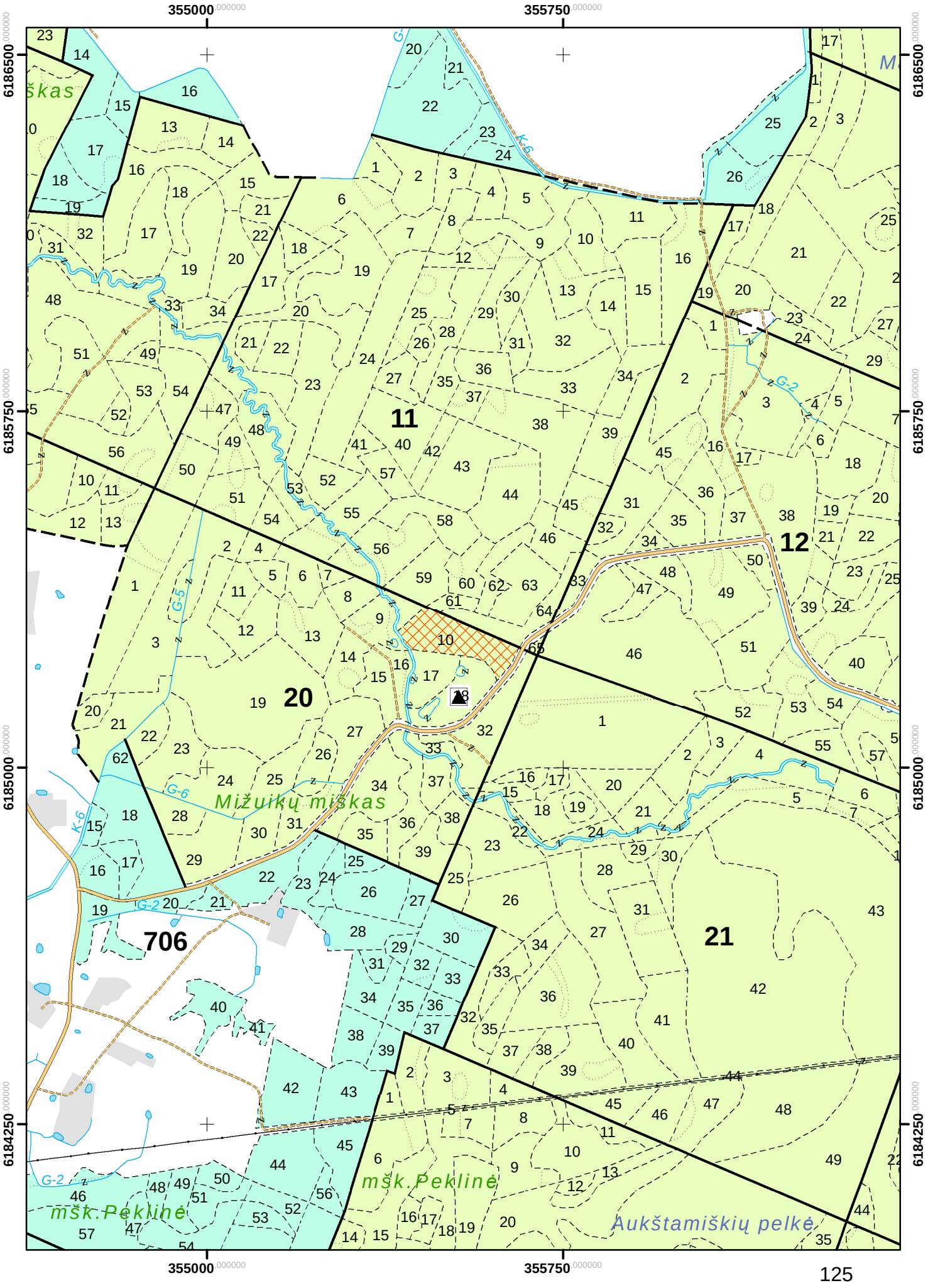
355000
355750
6186500
6185750
6185000
6184250
11
12
20
21
706
Mižuikų miškas
mšk.Pekliné
mšk.Pekliné
Aukštamiškių pelkė
G-2
G-5
G-6
K-6

Plungės girininkija

M 1 : 10 000

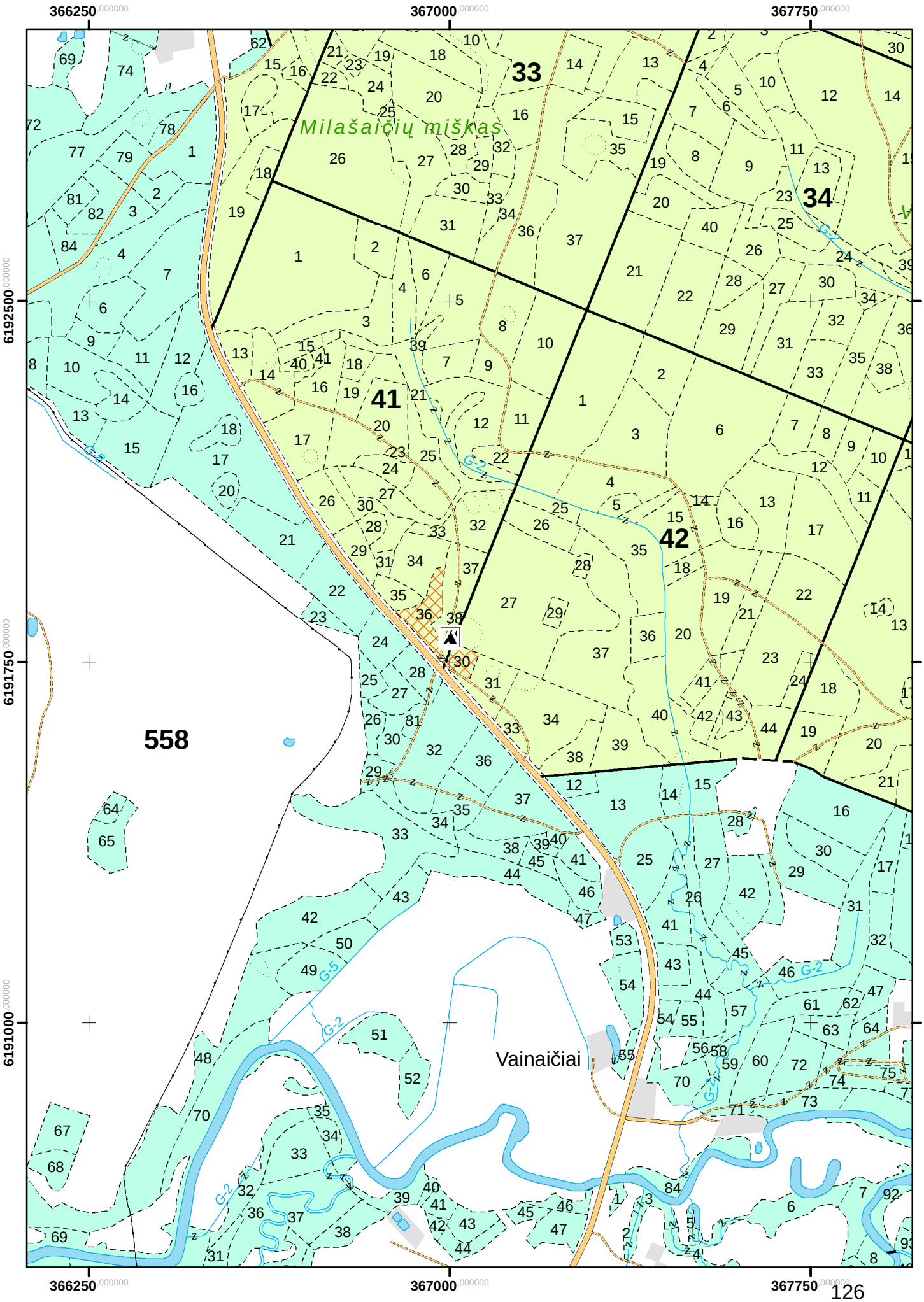

Žarėnų girininkija

M 1 : 10 000

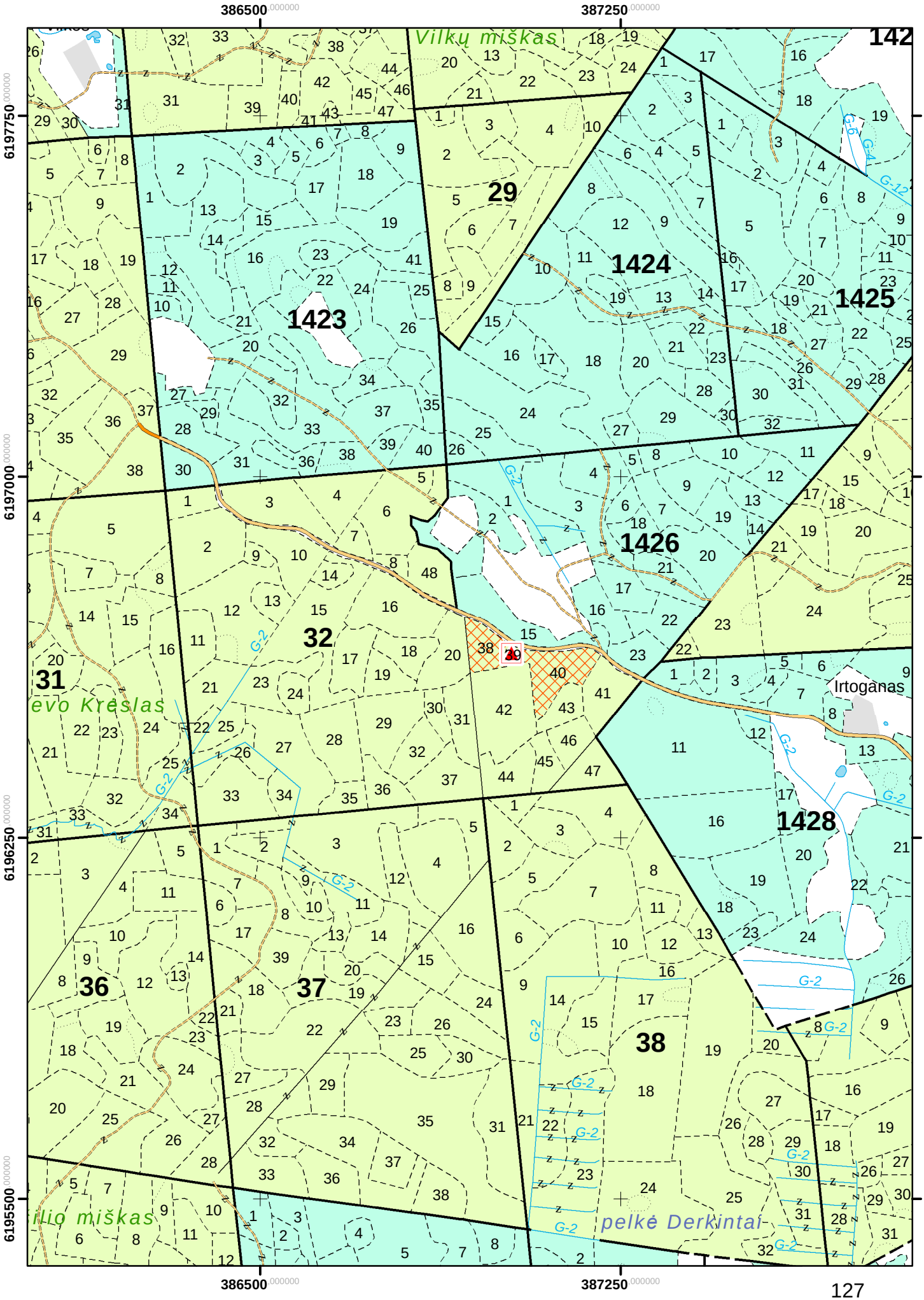

Varnių girininkija

M 1 : 10 000

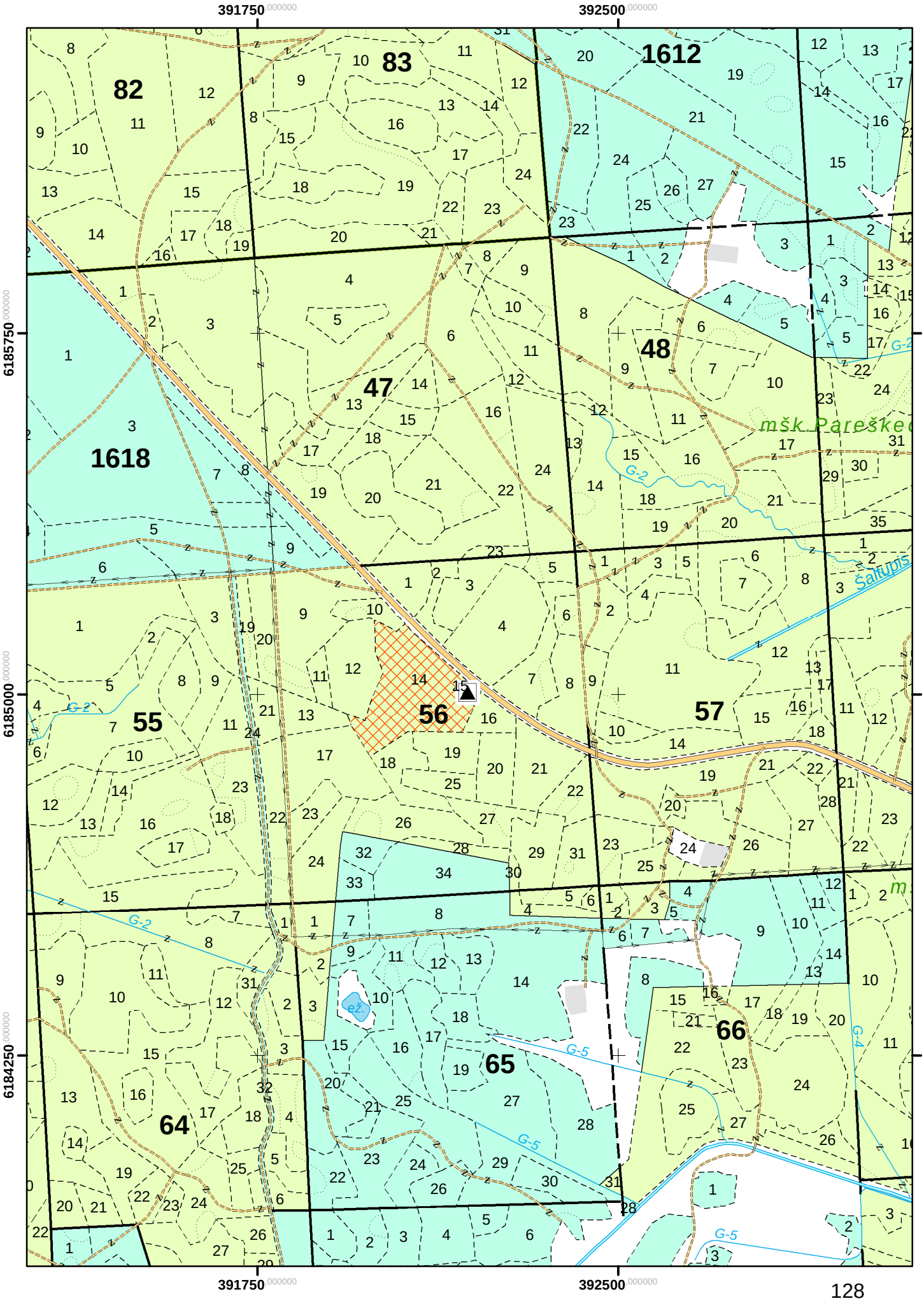

Varnių girininkija

M 1 : 10 000

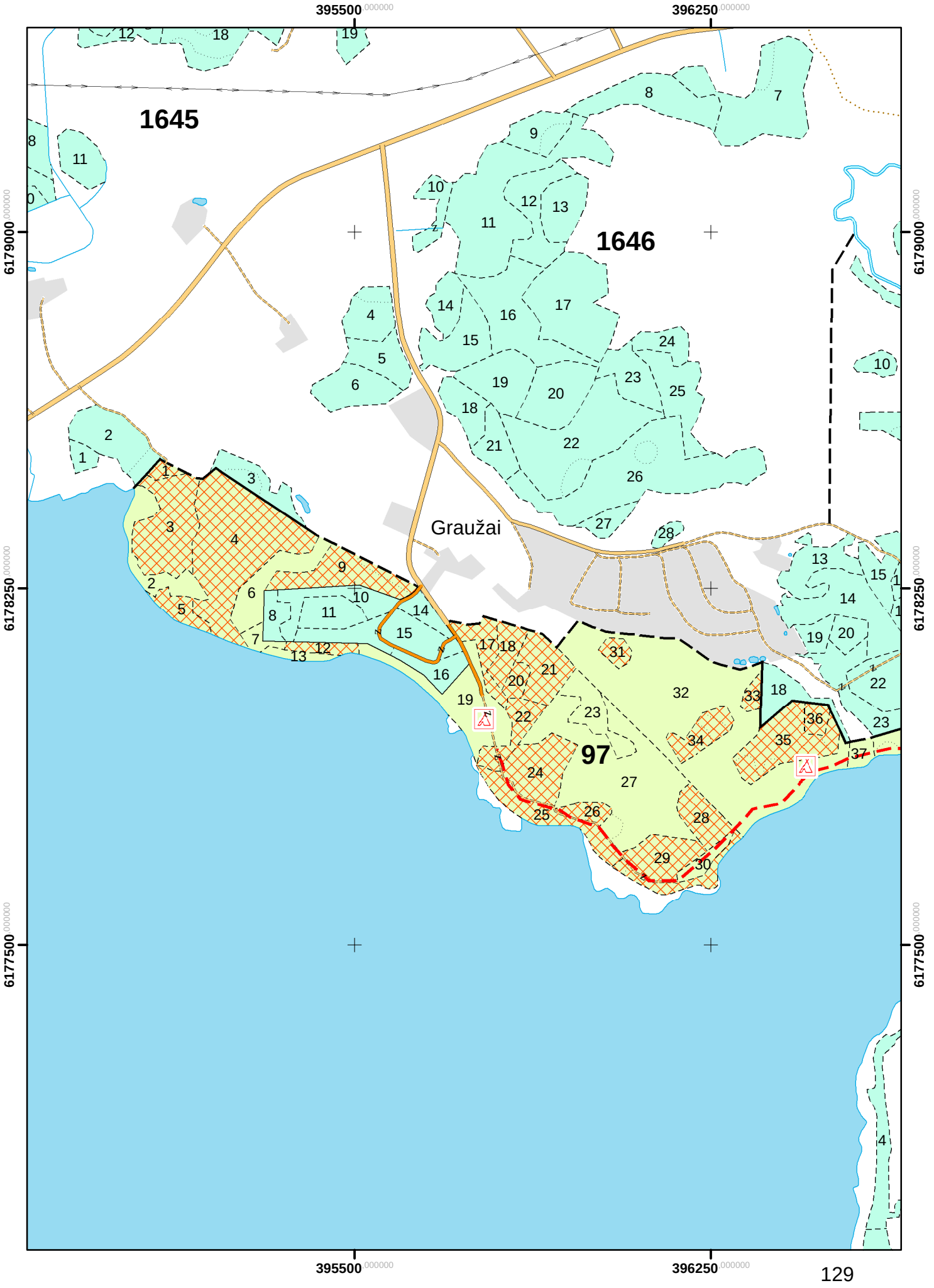

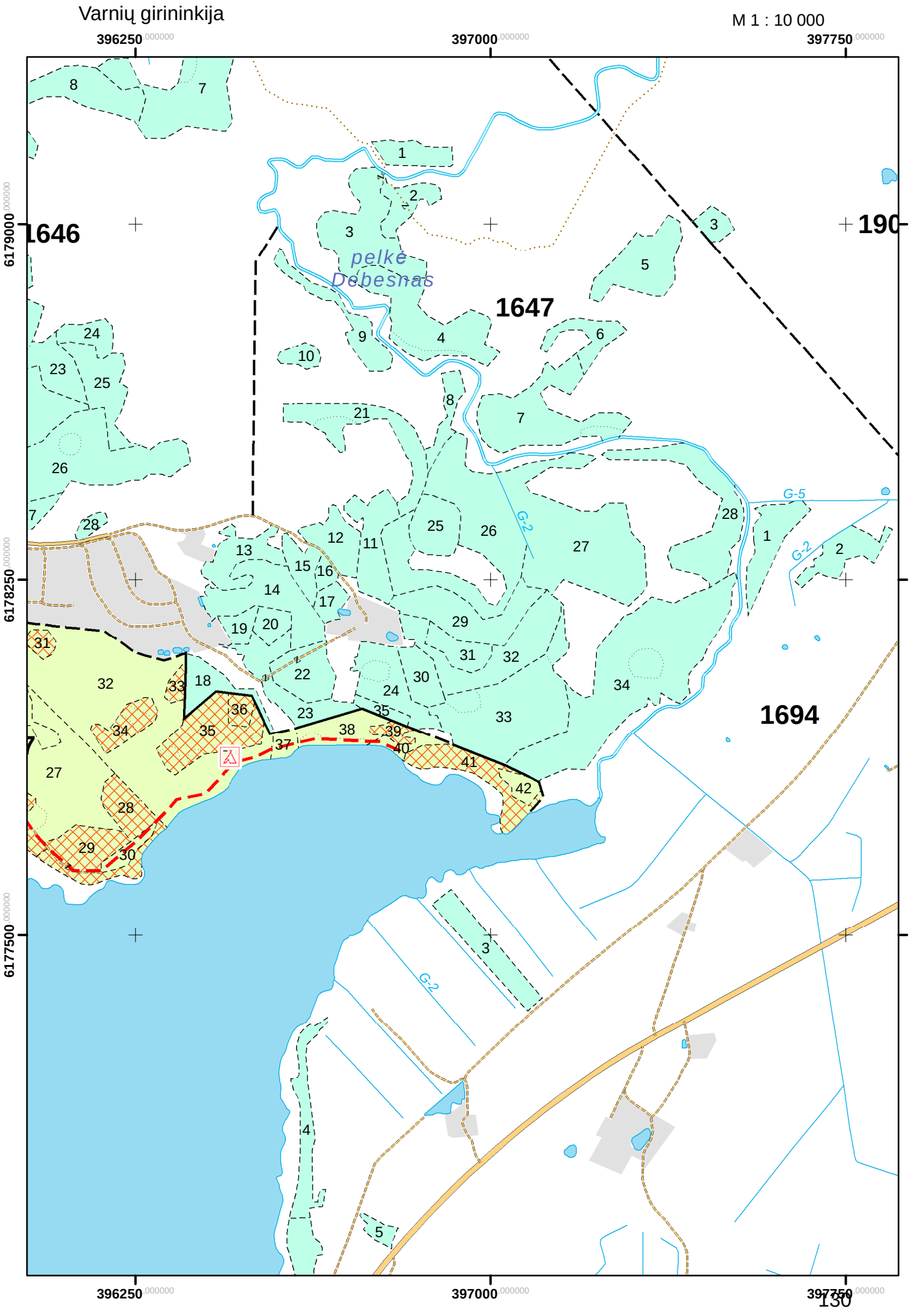
Varnių girininkija
M 1 : 10 000
396250
397000
397750
6179000
6178250
6177500
1646
1647
1694
190
pelkė
Debesnas
G-2
G-5

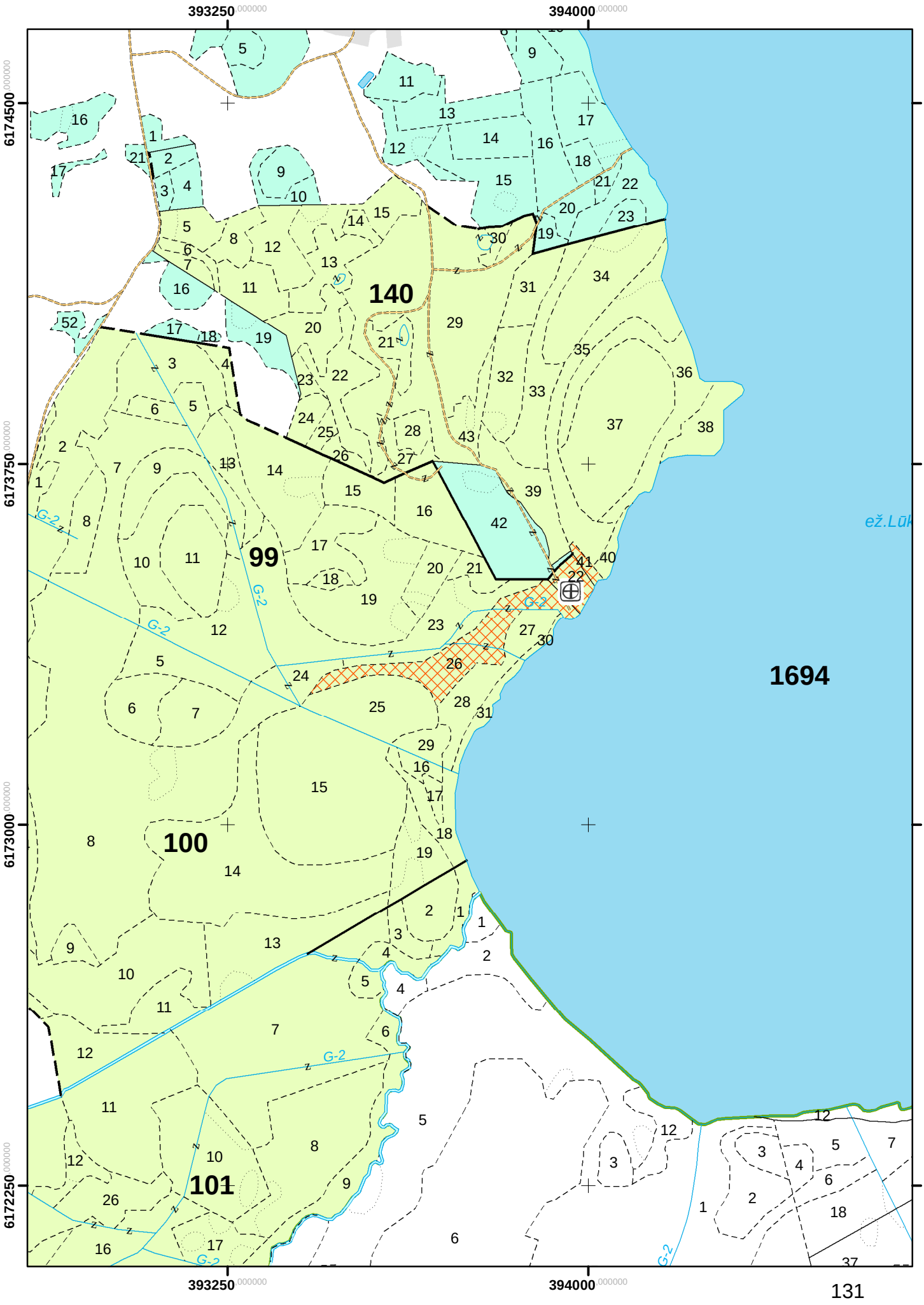
Varnių girininkija
M 1 : 10 000
393250
394000
6174500
6173750
6173000
6172250
140
99
100
101
1694
G-2
ež.Lūk
131

Platelių girininkija

M 1 : 10 000

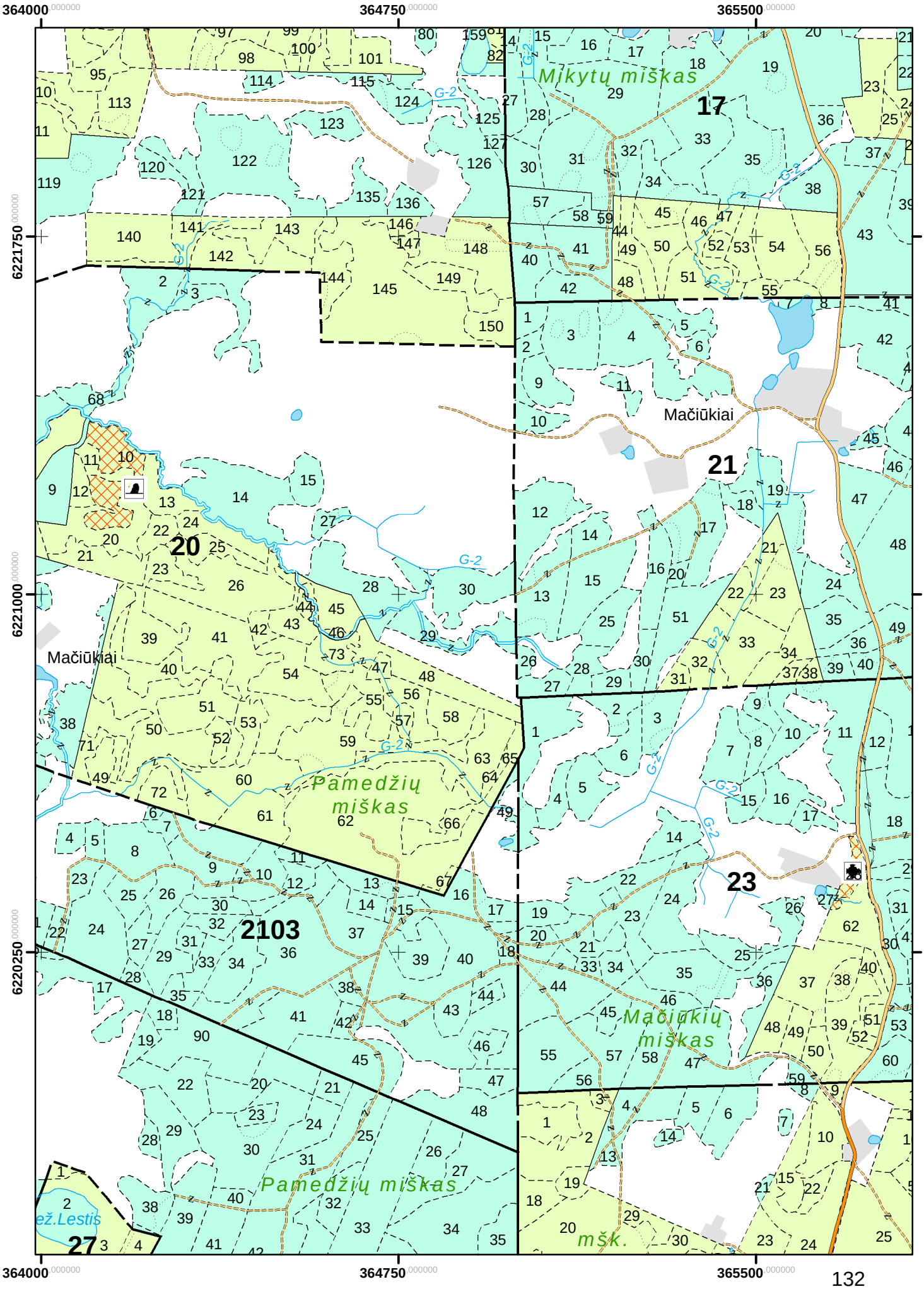

Platelių girininkija

M 1 : 10 000

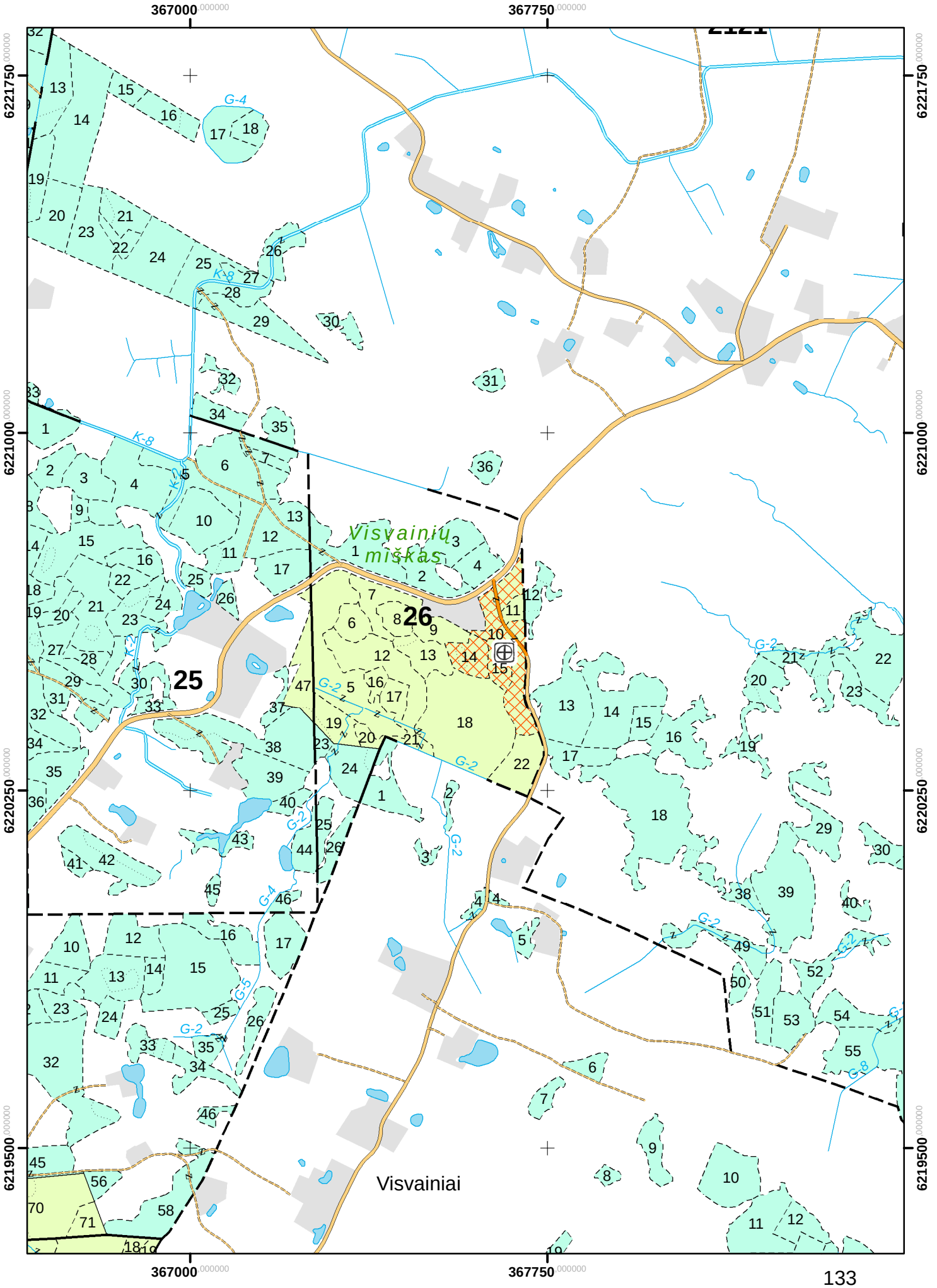

Platelių girininkija

M 1 : 10 000

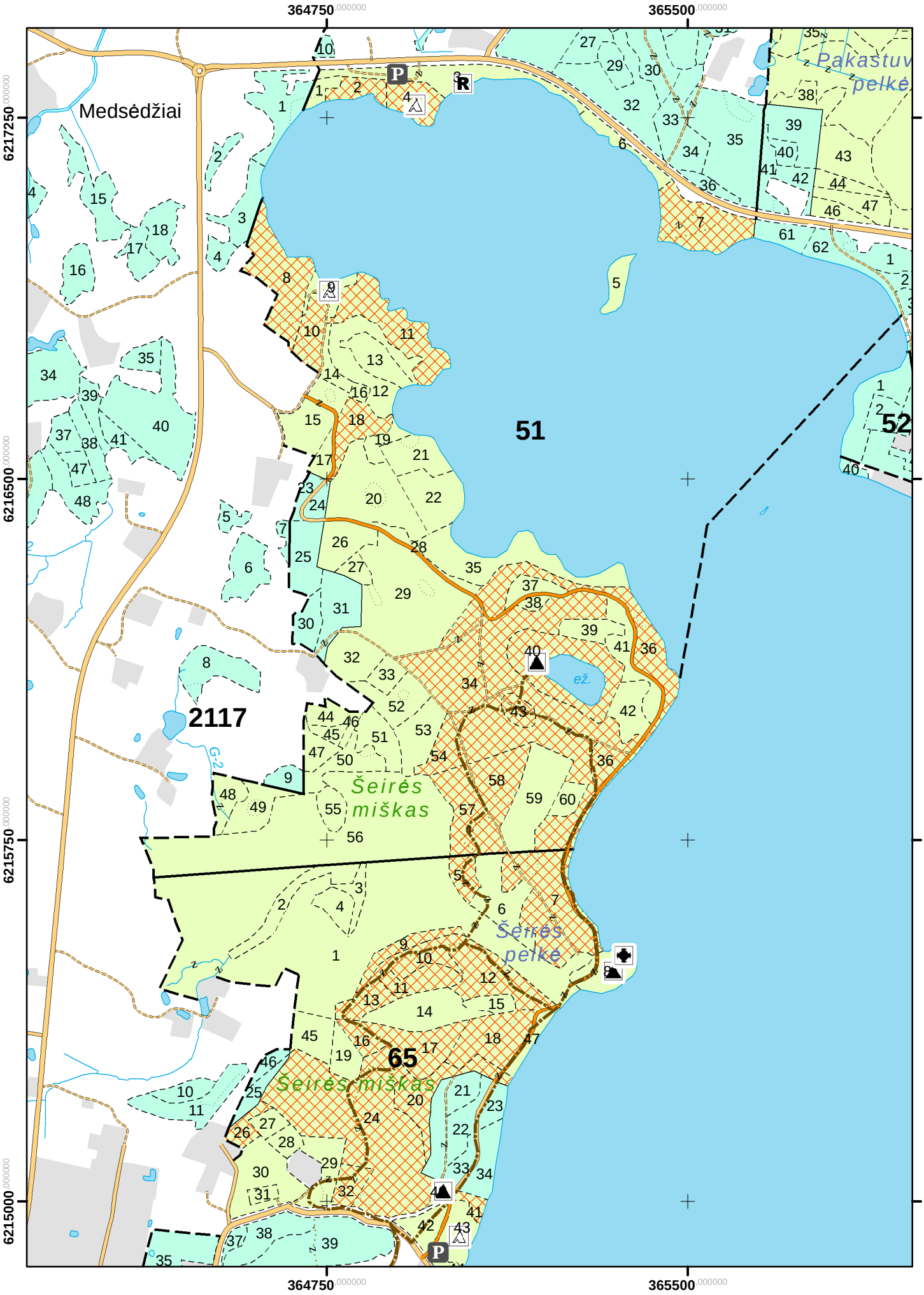

Platelių girininkija

M 1 : 10 000

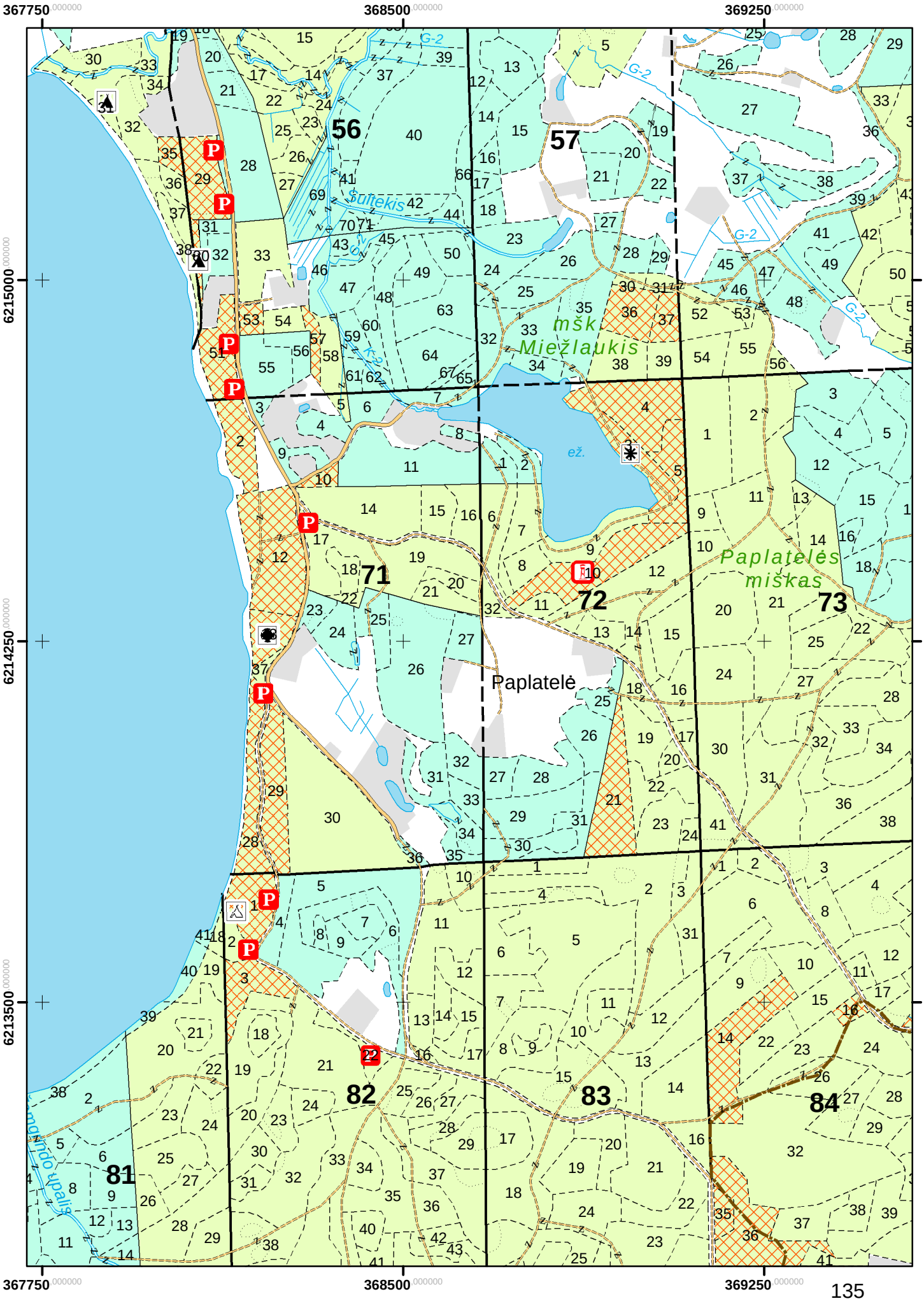

Platelių girininkija

M 1 : 10 000

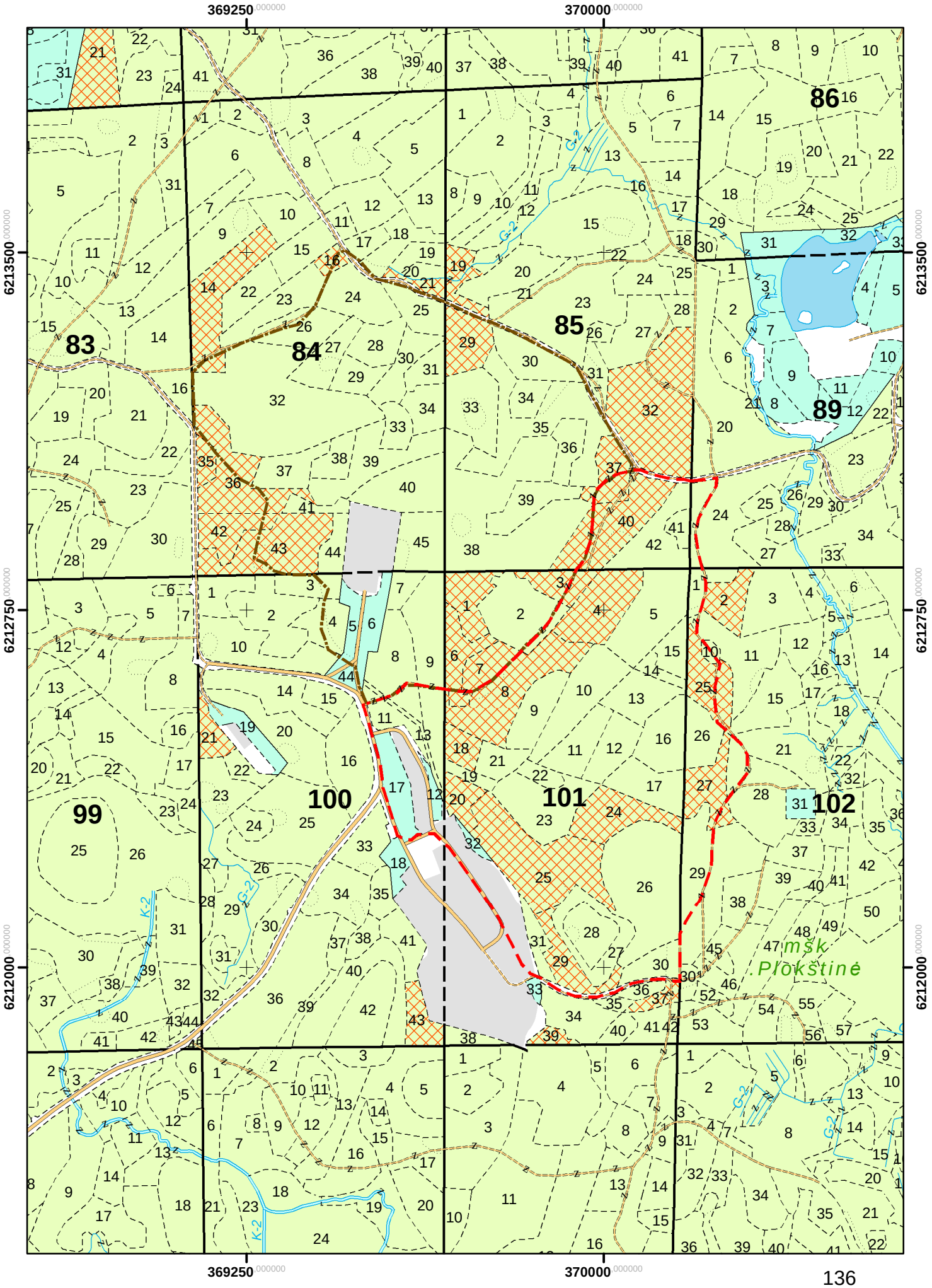

Platelių girininkija

M 1 : 10 000

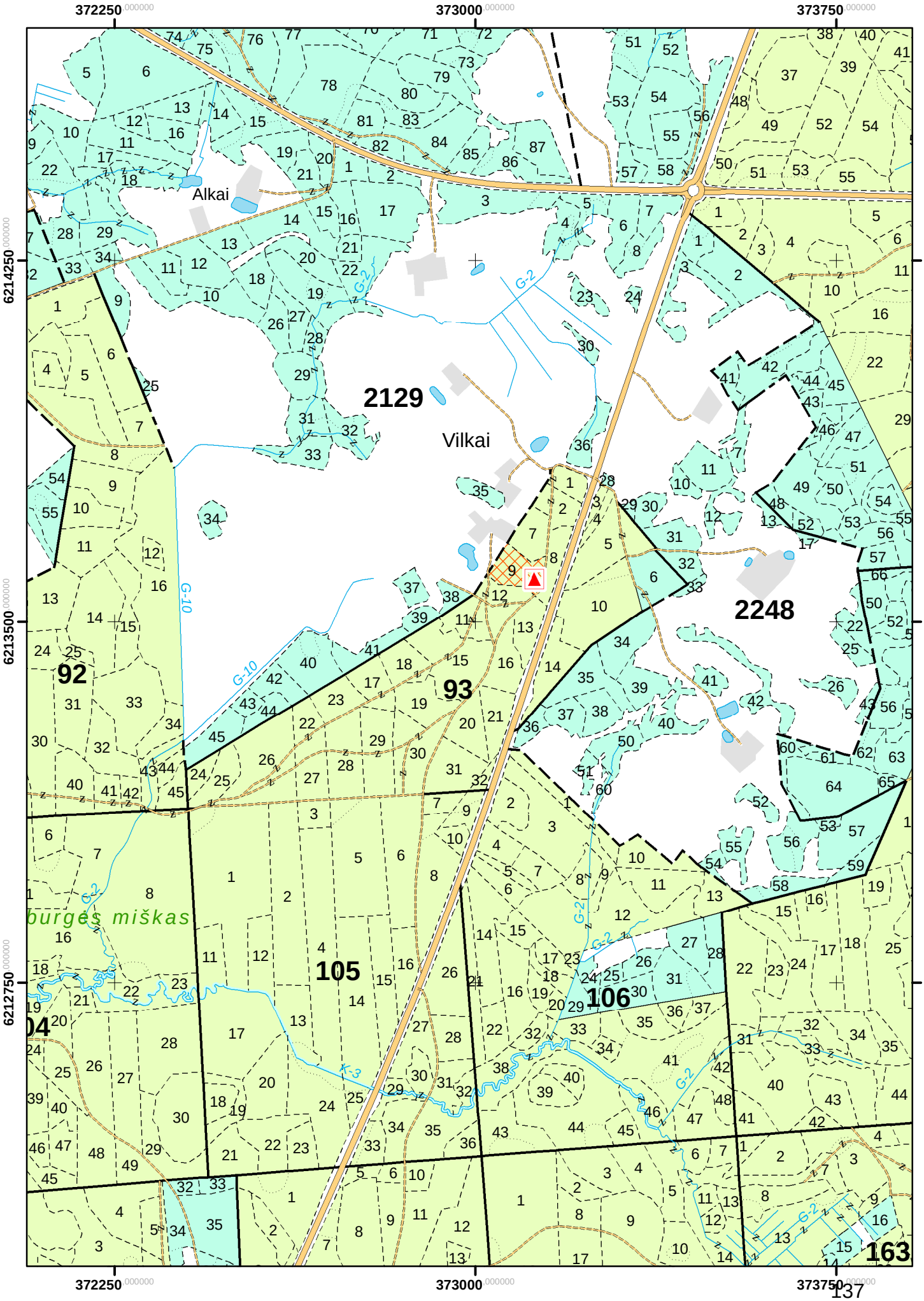

Platelių girininkija

M 1 : 10 000

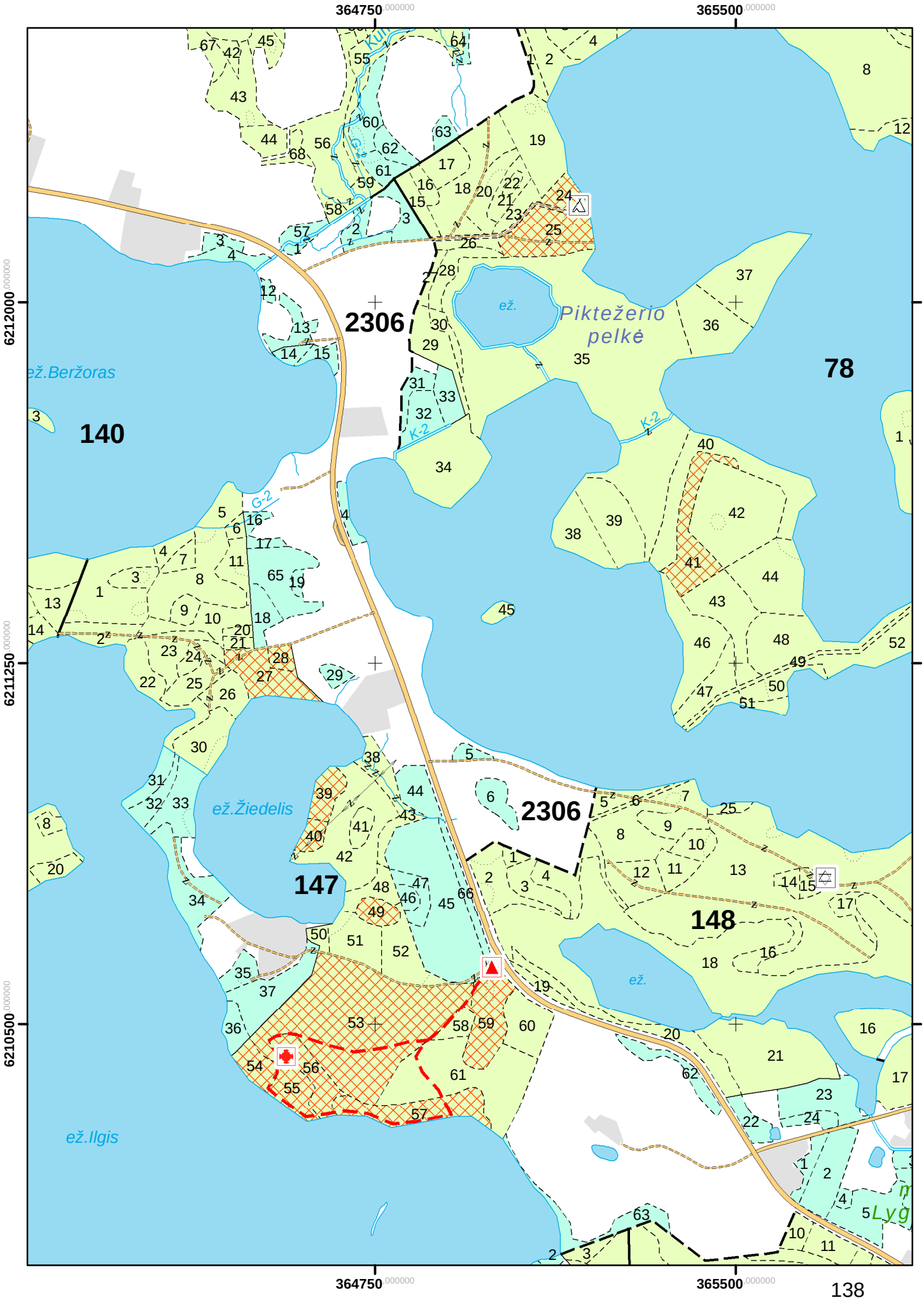

Platelių girininkija

M 1 : 10 000

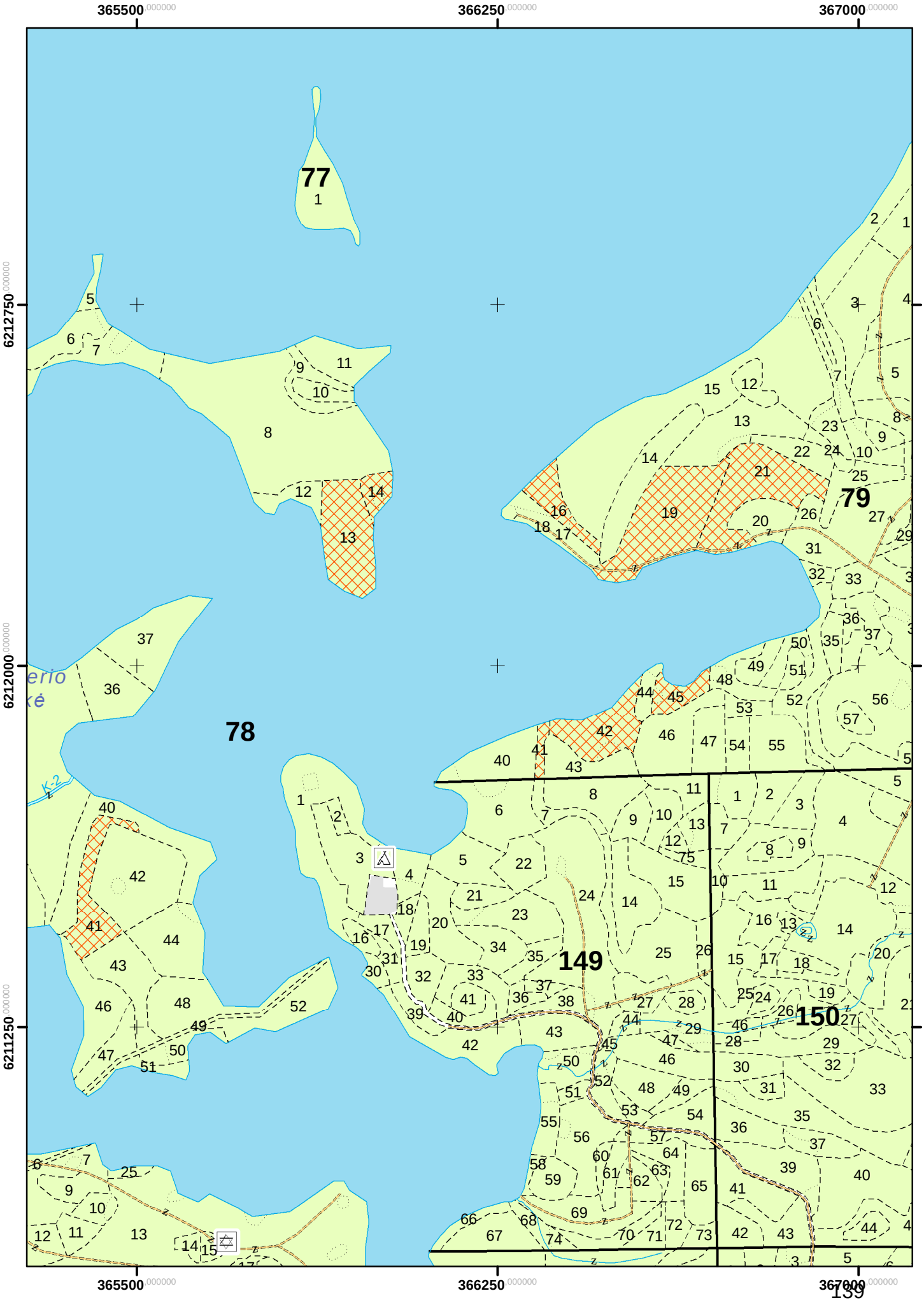

M 1 : 10 000

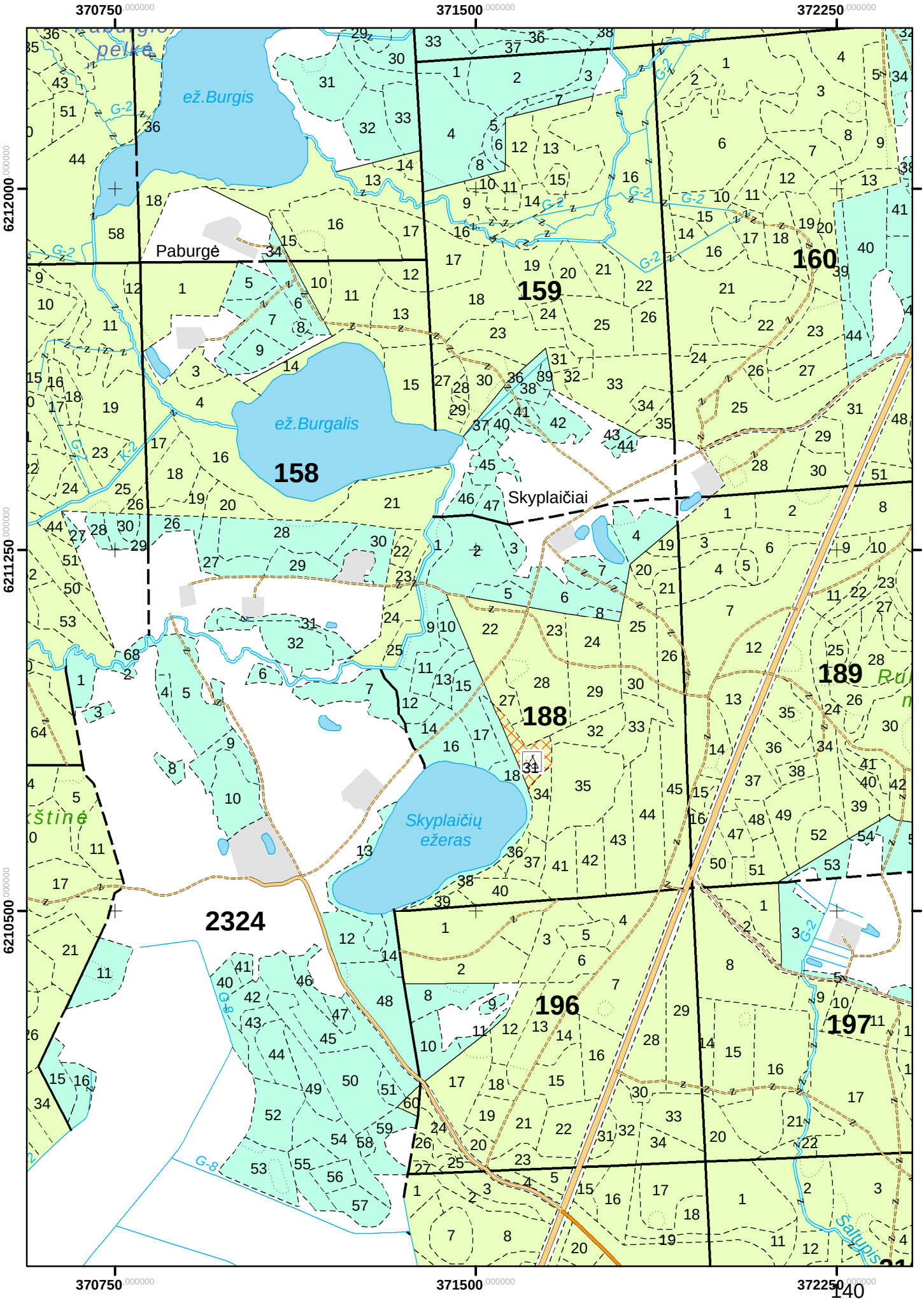
370750
371500
372250
6212000
6211250
6210500
ež.Burgis
Paburgė
ež.Burgalis
158
159
160
Skyplaičiai
188
189
196
197
2324
Skyplaičių ežeras
G-2
G-8
K-2
Šaltupis

Platelių girininkija

M 1 : 10 000

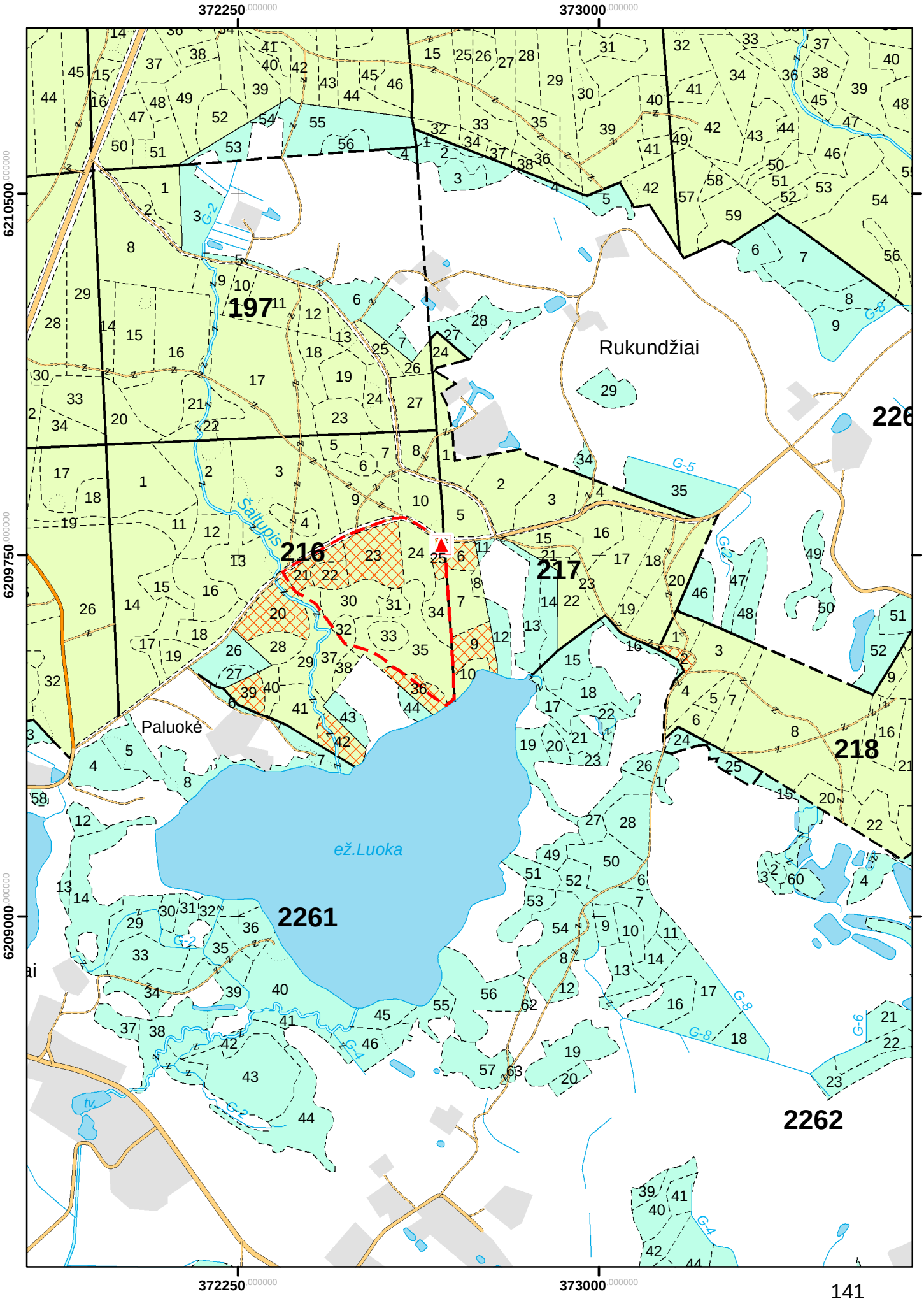

# 2 Priedas

# Kultūros paveldo objektų teritorijos

## Sutartiniai ženklai


Kultūros paveldo objektų teritorijos


Kultūros paveldo objektų apsaugos nuo fizinio poveikio zona


Kultūros paveldo objektų vizualinės apsaugos zona


Valstybinės reikšmės miškai


Kitų naudotojų miškai

M 1 : 10 000

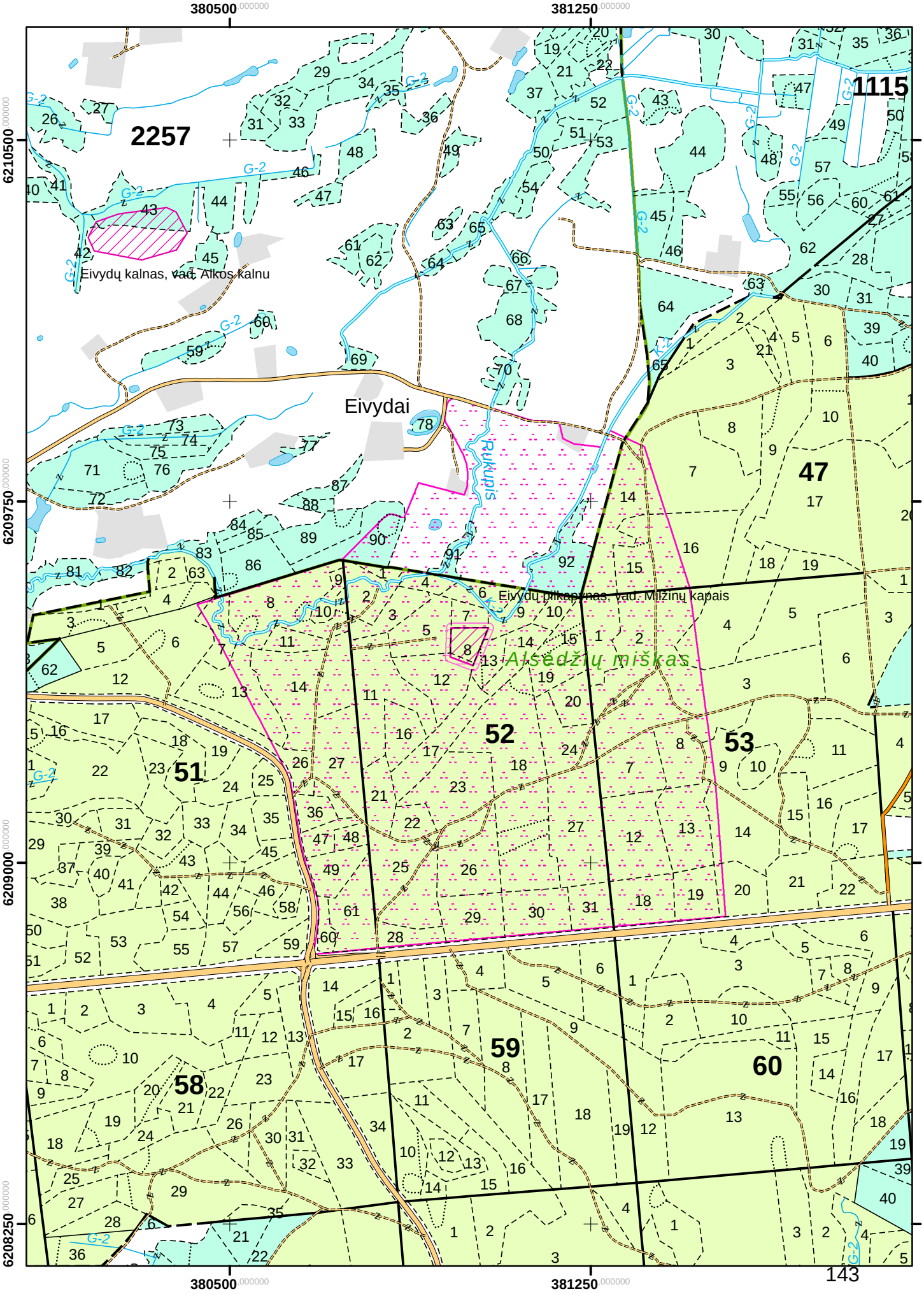
380500 000000
381250 000000
6210500 000000
6209750 000000
6209000 000000
6208250 000000
2257
1115
47
52
53
51
59
60
58
Eivydų kalnas, vad. Alkos kalnu
Eivydai
Eivydų pilkapynas, vad. Milžinų kapais
Alšėdžių miškas
Rukupis
G-2

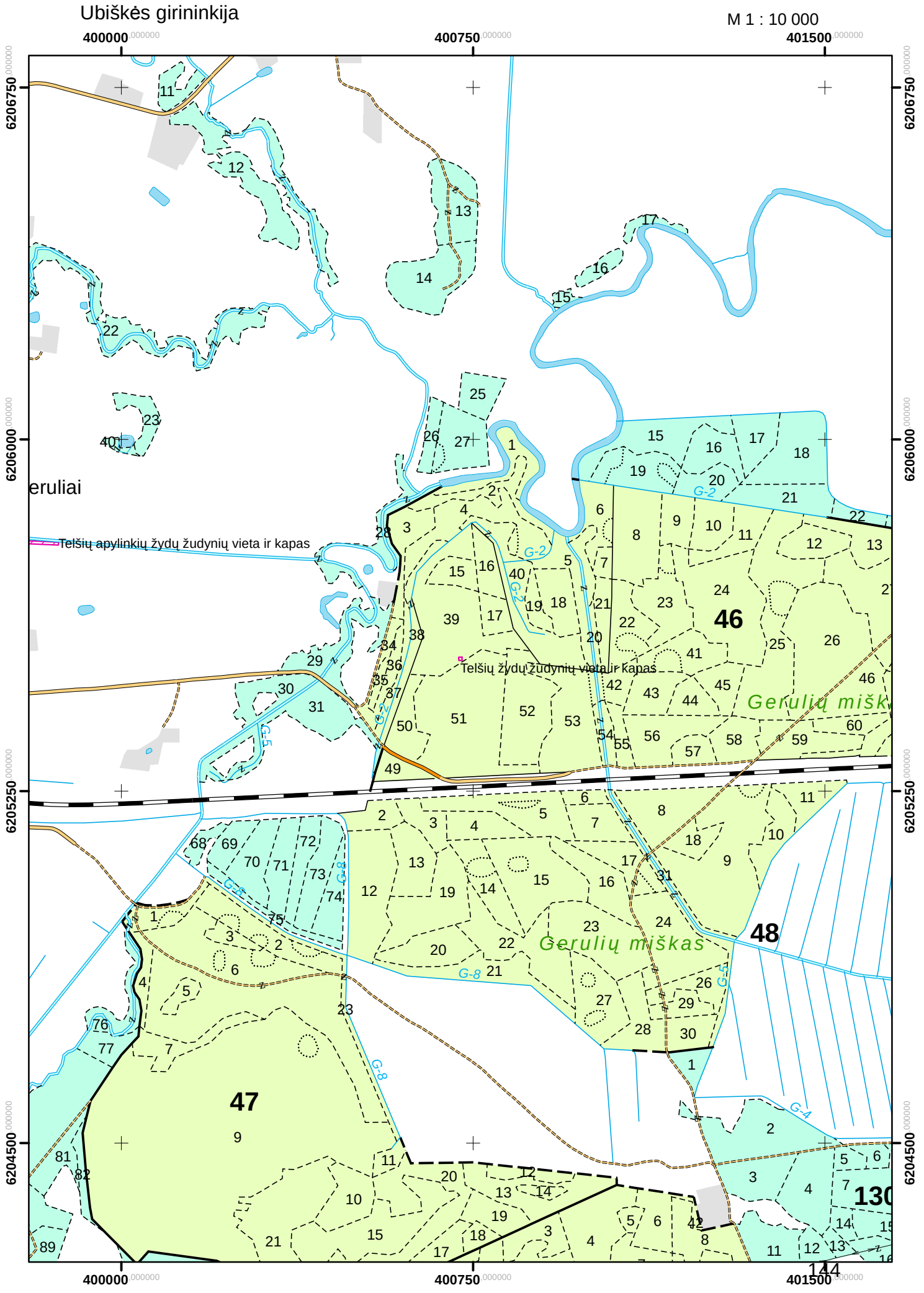
Ubiškės girininkija
M 1 : 10 000
400000
400750
401500
6206750
6206000
6205250
6204500
eruliai
Telšių apylinkių žydų žudynių vieta ir kapas
Telšių žydų žudynių vieta ir kapas
Gerulių miškas
Gerulių miškas
46
47
48
130
144
G-2
G-5
G-8
G-4

Ubiškės girininkija

M 1 : 10 000

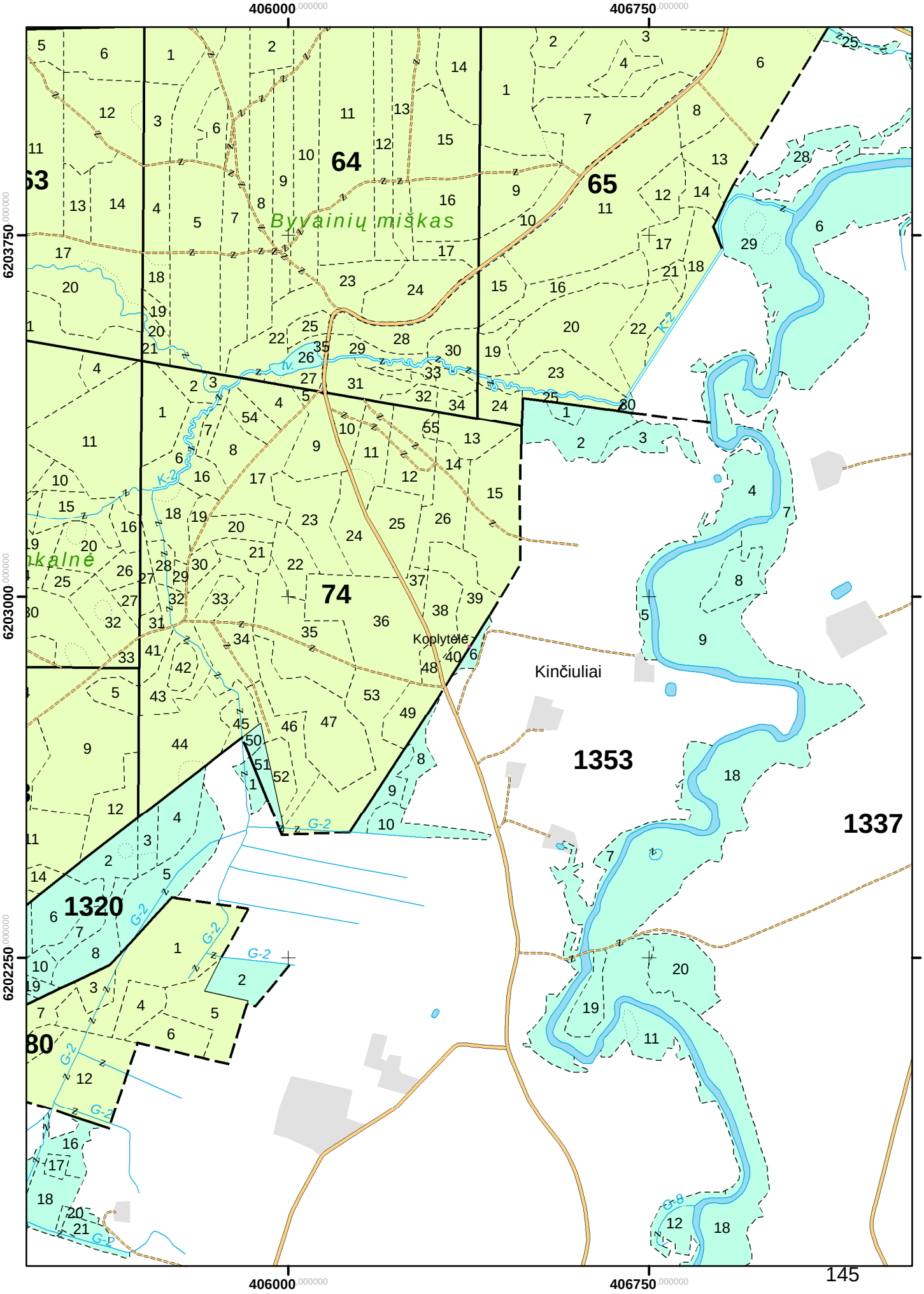

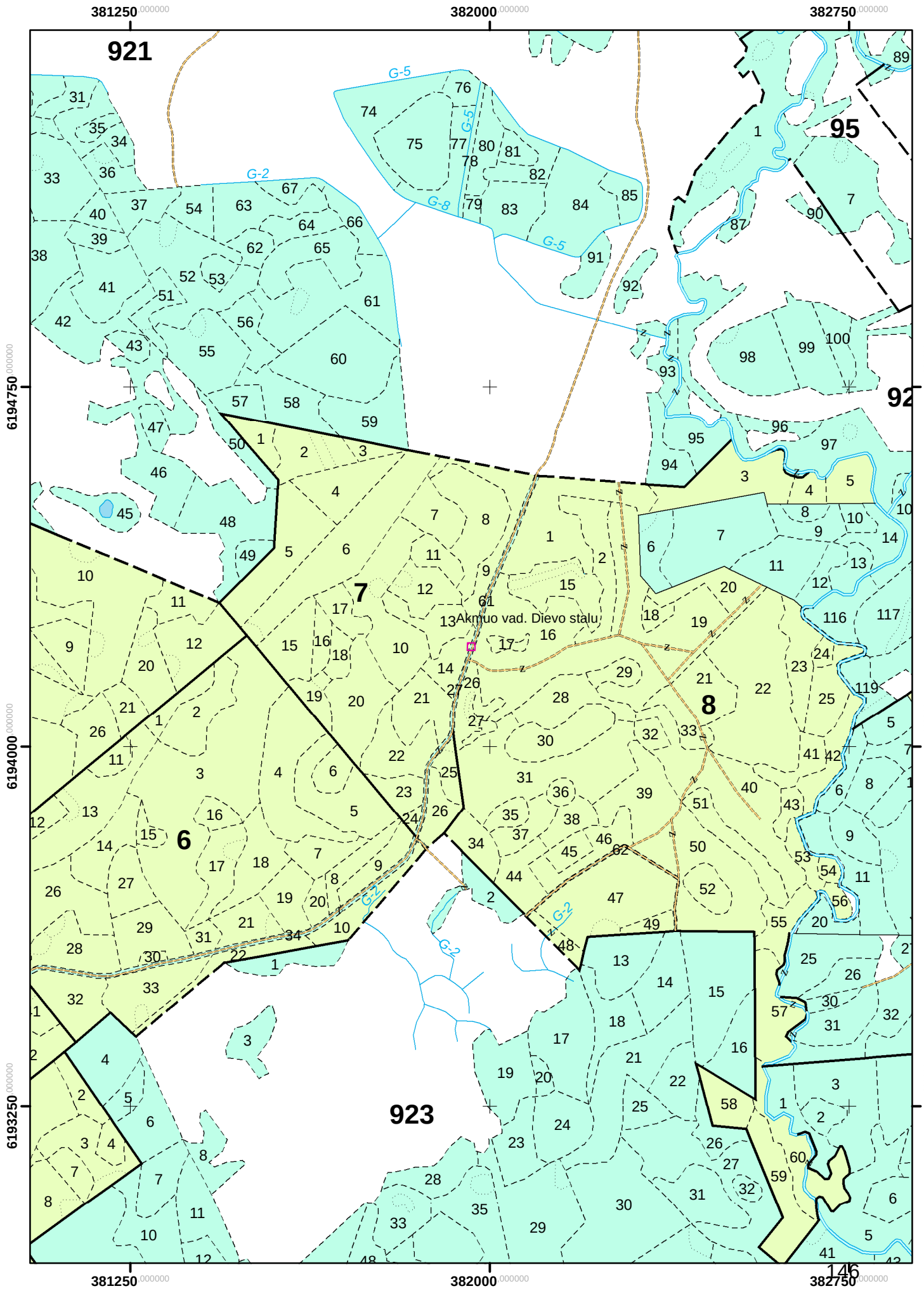
Žarėnų girininkija
M 1 : 10 000
381250
382000
382750
6194750
6194000
6193250
921
95
92
7
6
8
923
Akmuo vad. Dievo stalu
G-5
G-2
G-8

Varnių girininkija

M 1 : 10 000

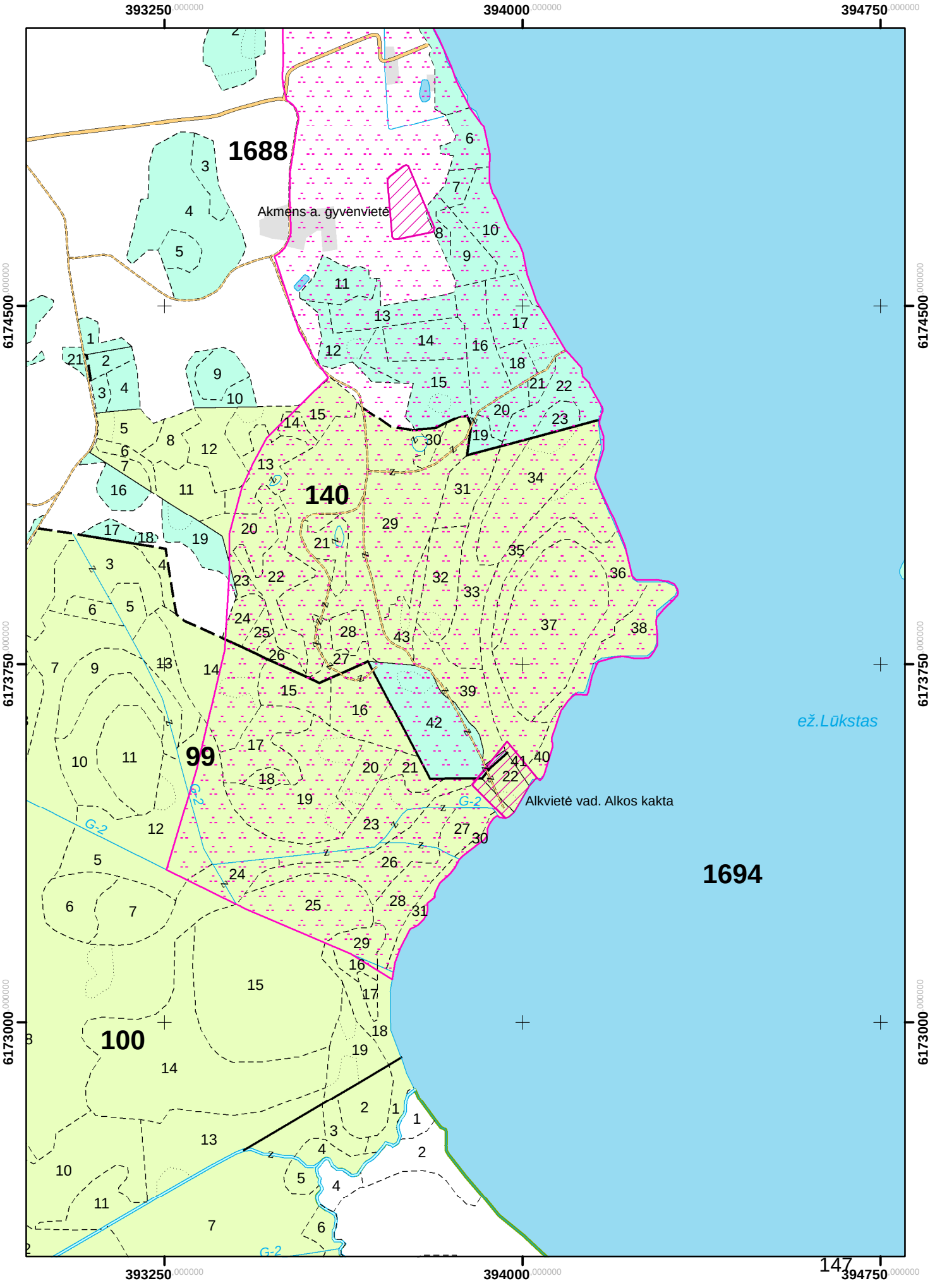

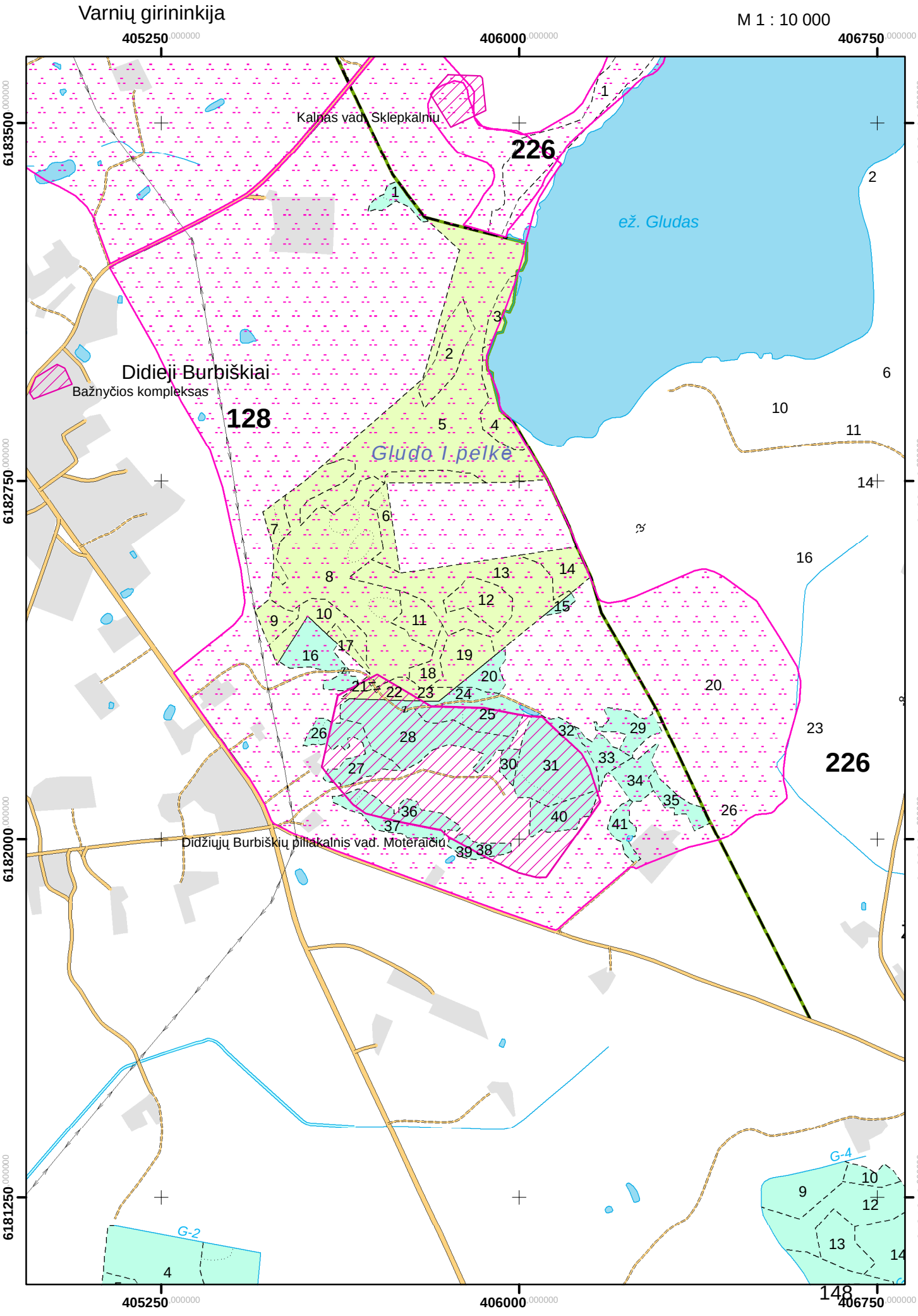
Varnių girininkija
M 1 : 10 000
405250
406000
406750
6183500
6182750
6182000
6181250
Kalnas vad. Sklepkalniu
226
ež. Gludas
Didieji Burbiškiai
Bažnyčios kompleksas
128
Gludo I pelkė
Didžiųjų Burbiškių piliakalnis vad. Moteraičiu
226
G-2
G-4
148

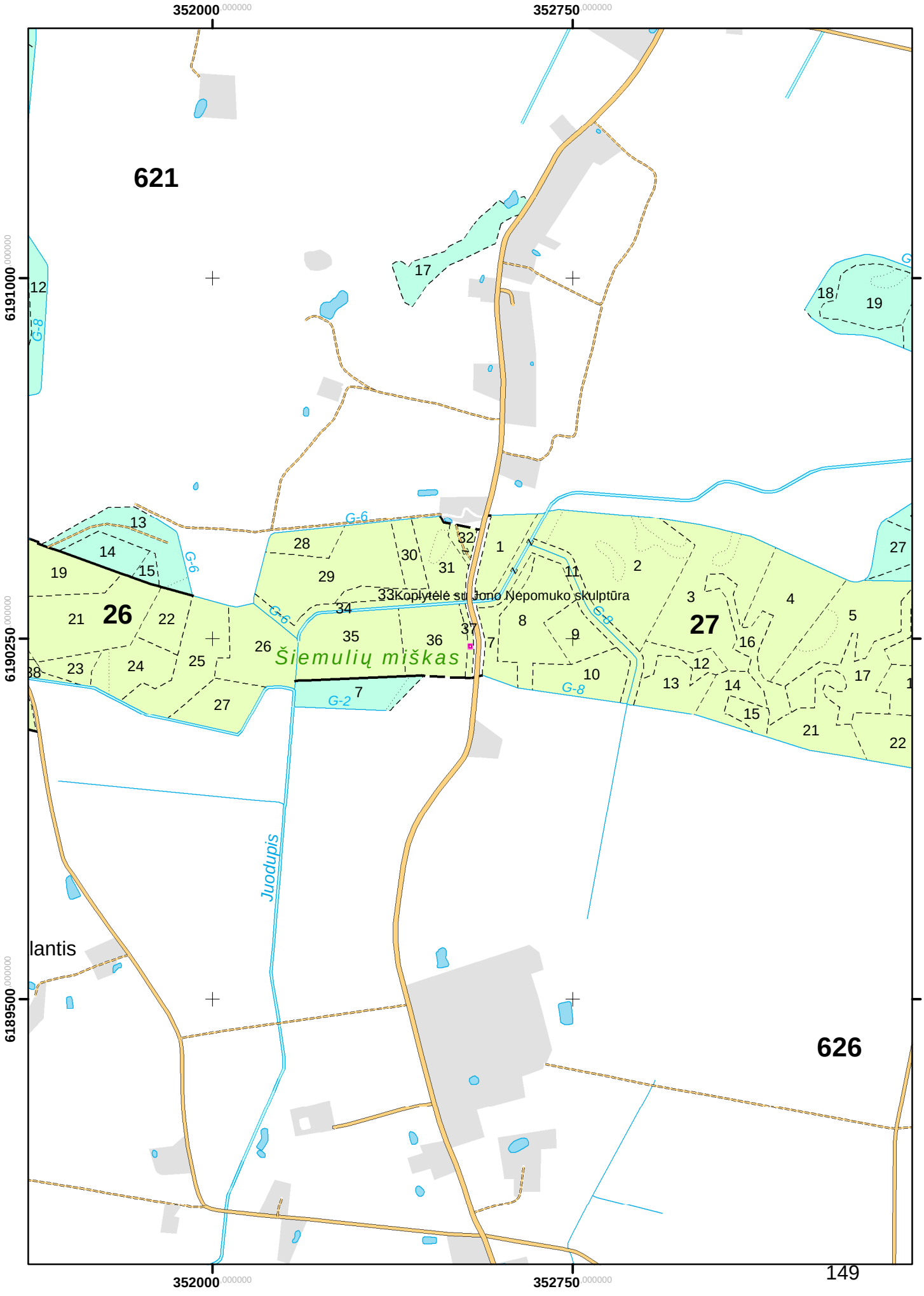
Kulių girininkija
M 1 : 10 000
352000
352750
6191000
6190250
6189500
621
626
26
27
Šiemulių miškas
Juodupis
G-8
G-6
G-2
Koplytėlė su Jono Nepomuko skulptūra
lantis
149

Plungės girininkija

M 1 : 10 000

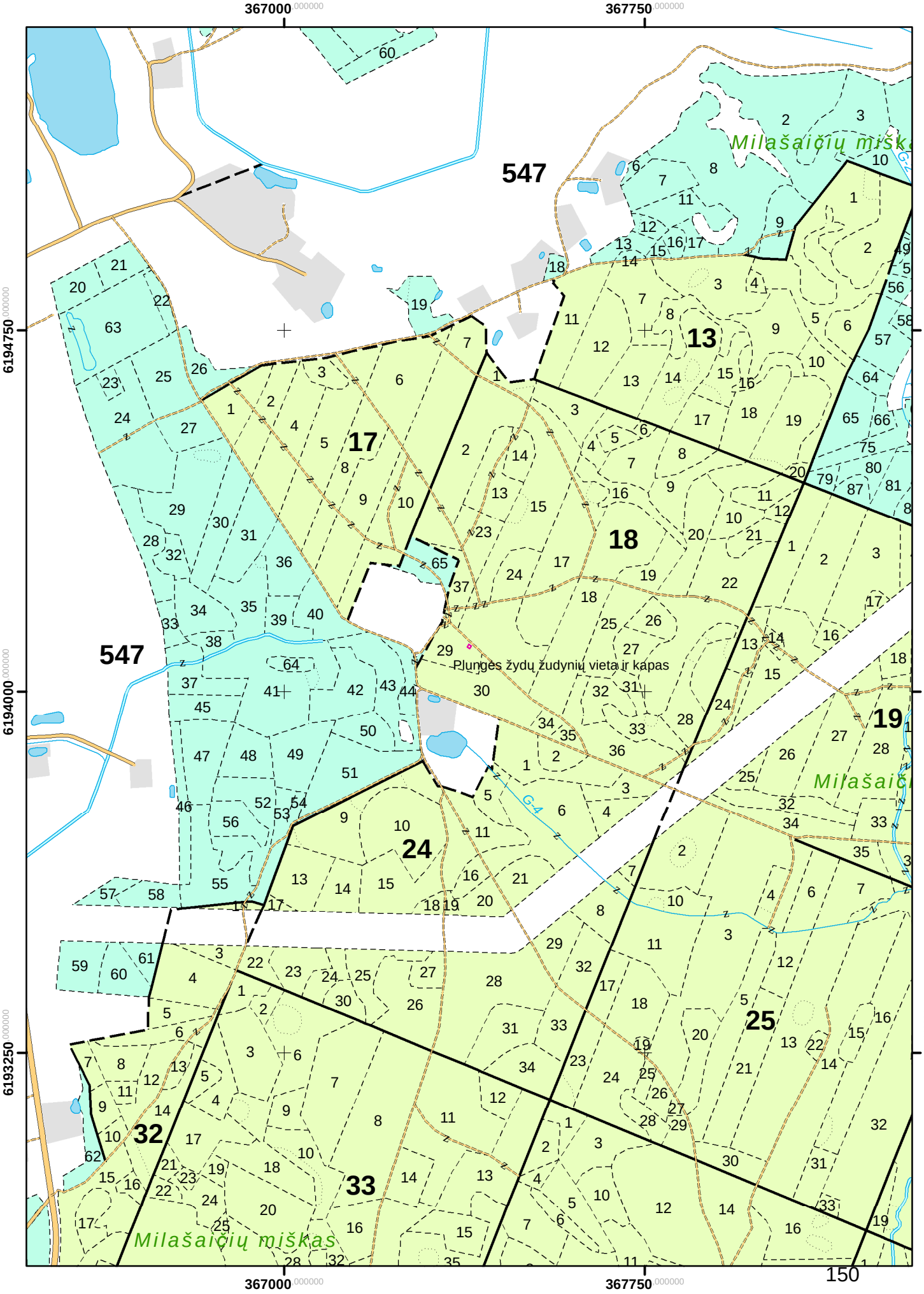

Plungės girininkija

M 1 : 10 000

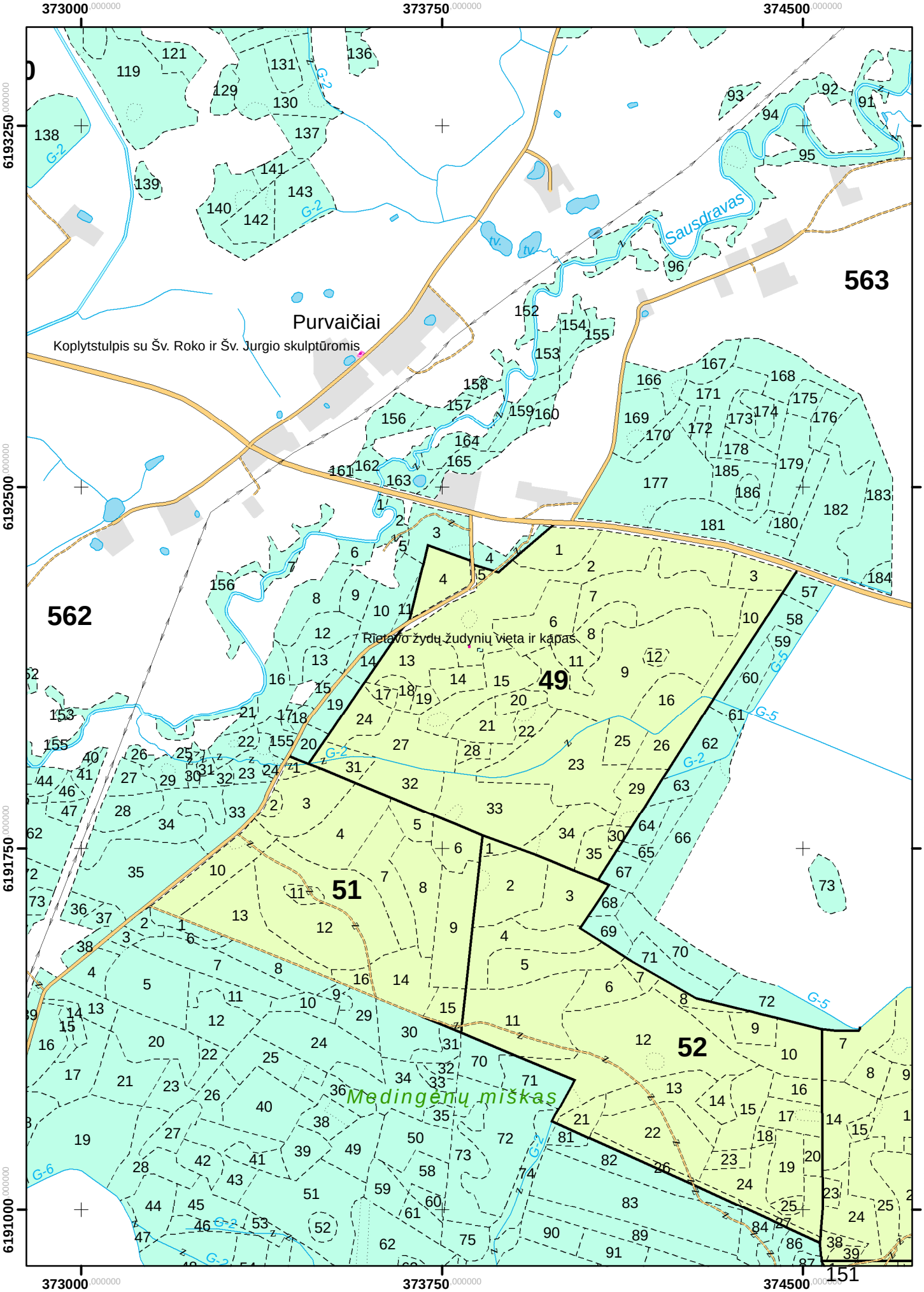

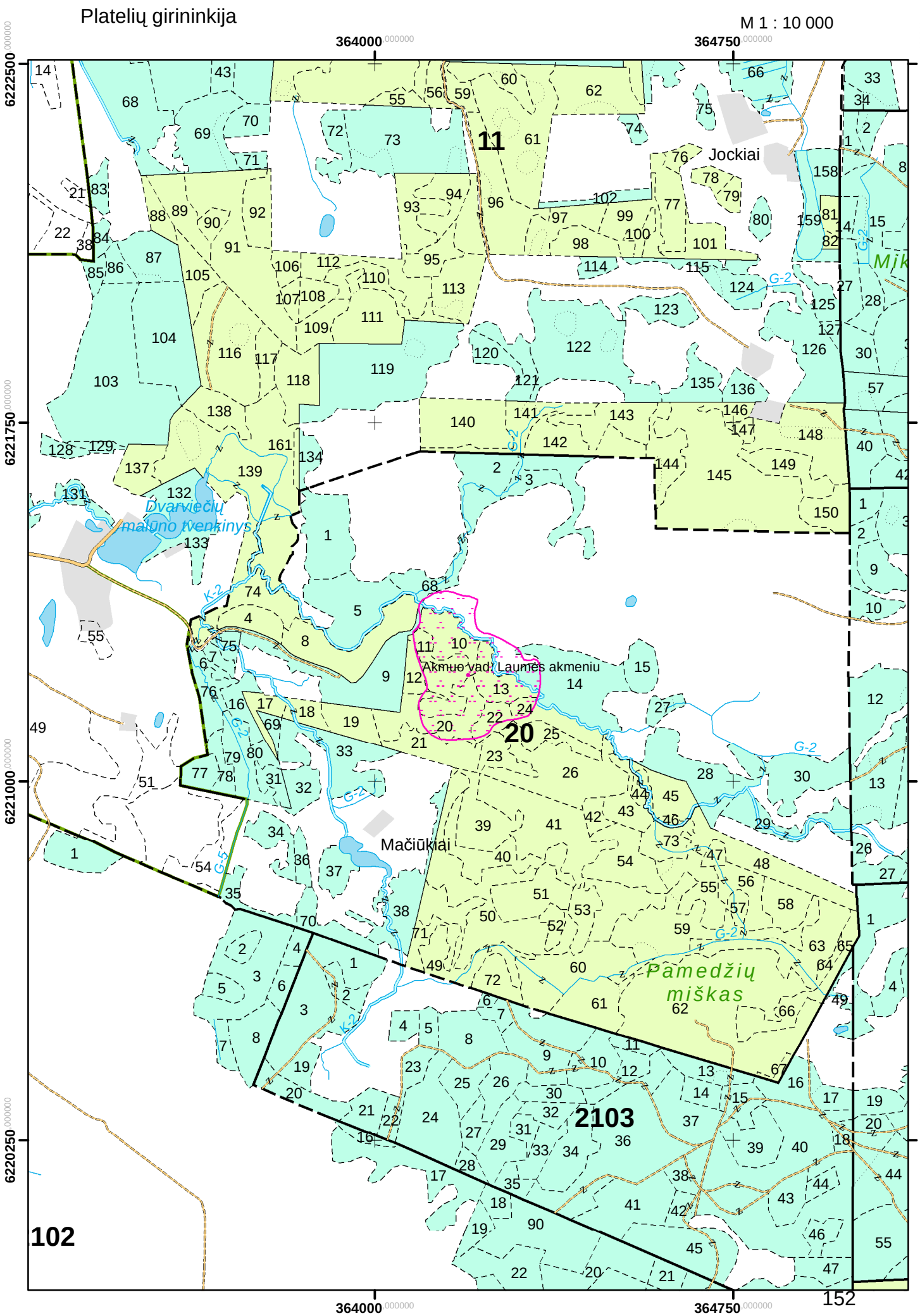
Platelių girininkija
M 1 : 10 000
364000
364750
6222500
6221750
6221000
6220250
11
20
2103
102
Jockiai
Mačiūkiai
Akmuo vad. Laumės akmeniu
Dvarviečių
maluno tvenkinys
Pamedžių
miškas
G-2
K-2
G-5
152

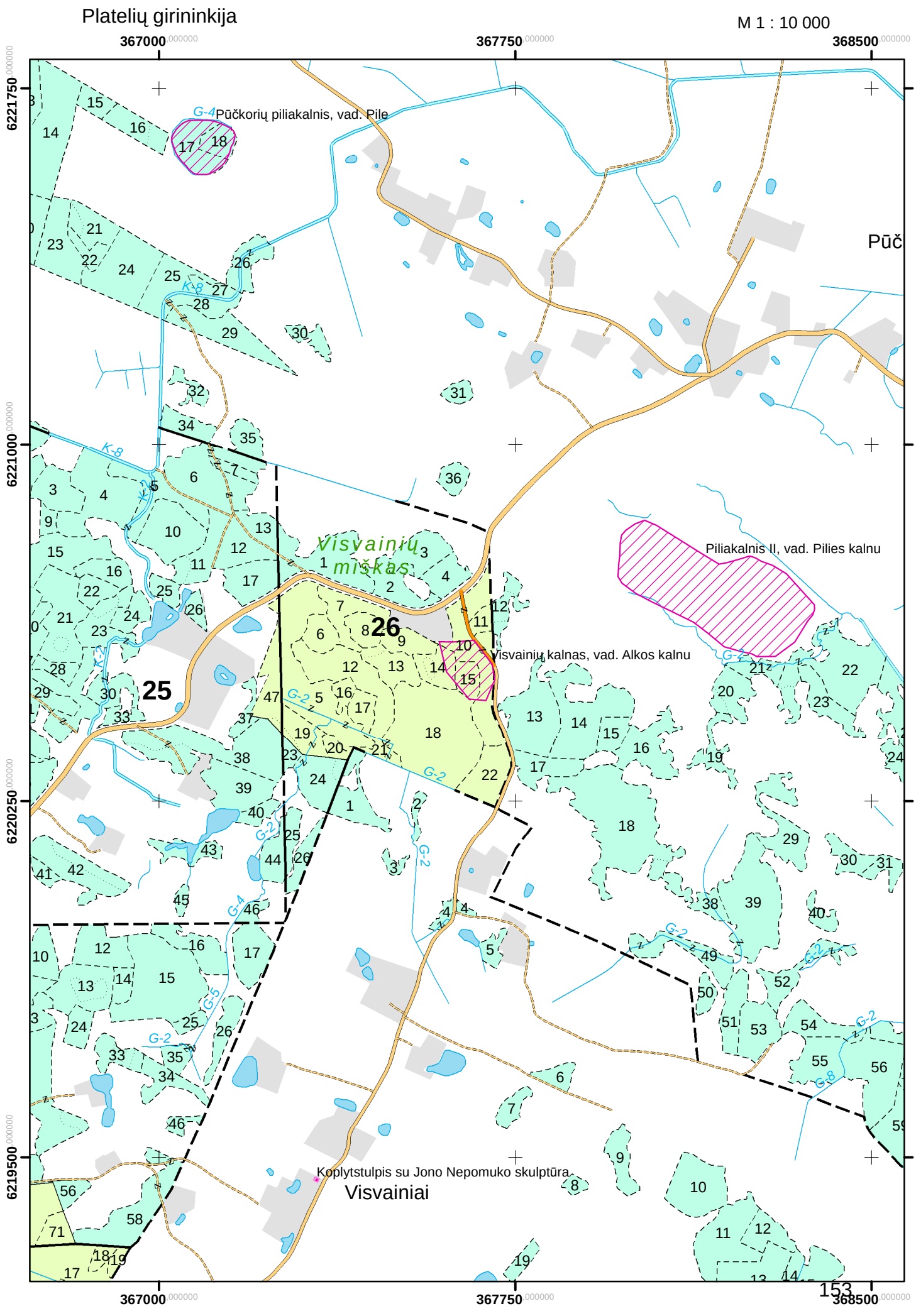
Platelių girininkija
M 1 : 10 000
367000
367750
368500
6221750
6221000
6220250
6219500
Pūčkorių piliakalnis, vad. Pile
Piliakalnis II, vad. Pilies kalnu
Visvainių kalnas, vad. Alkos kalnu
Visvainių miškas
Visvainiai
Koplytstulpis su Jono Nepomuko skulptūra
25
26
153

Platelių girininkija

M 1 : 10 000

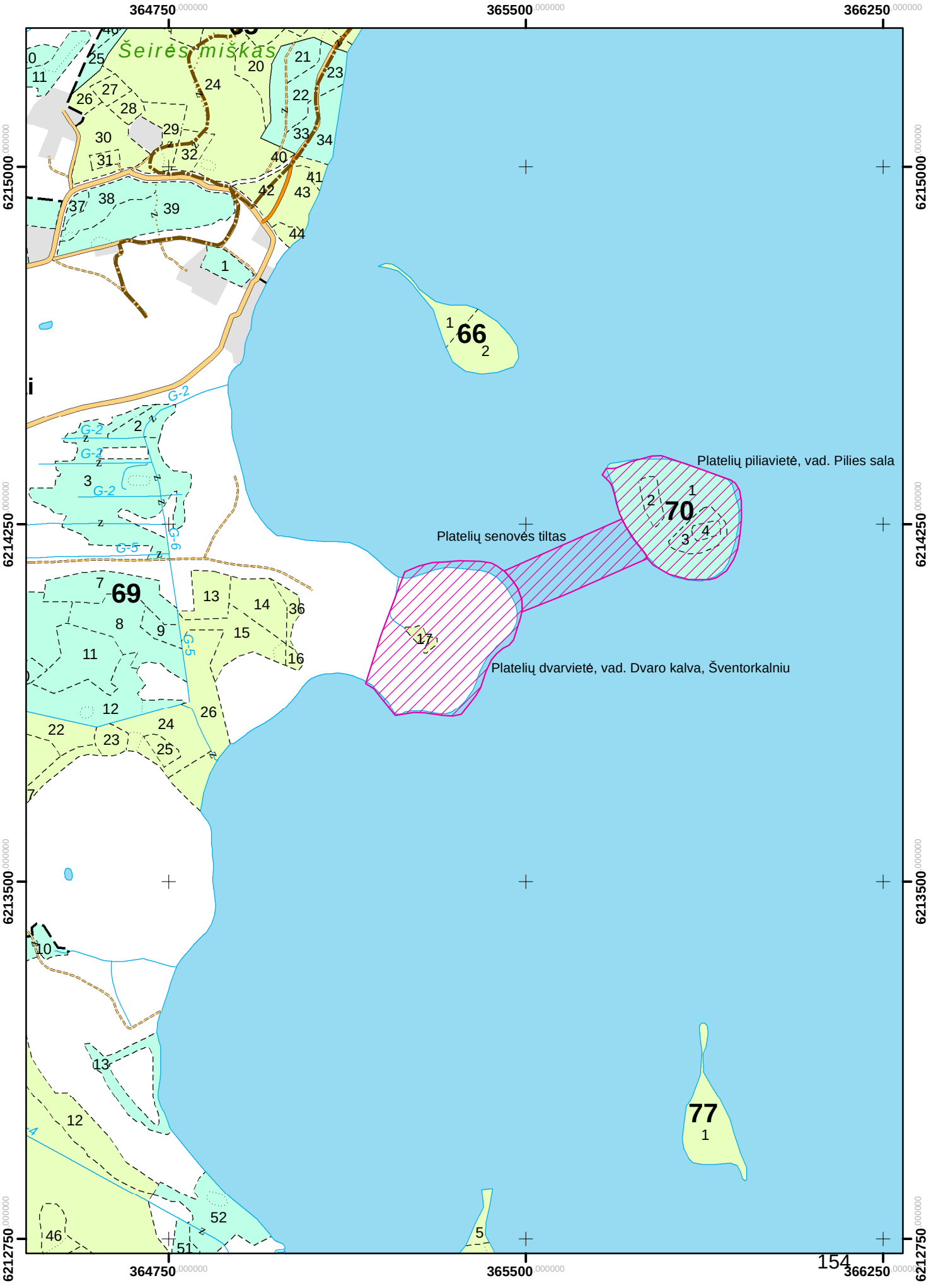

Platelių girininkija

M 1 : 10 000

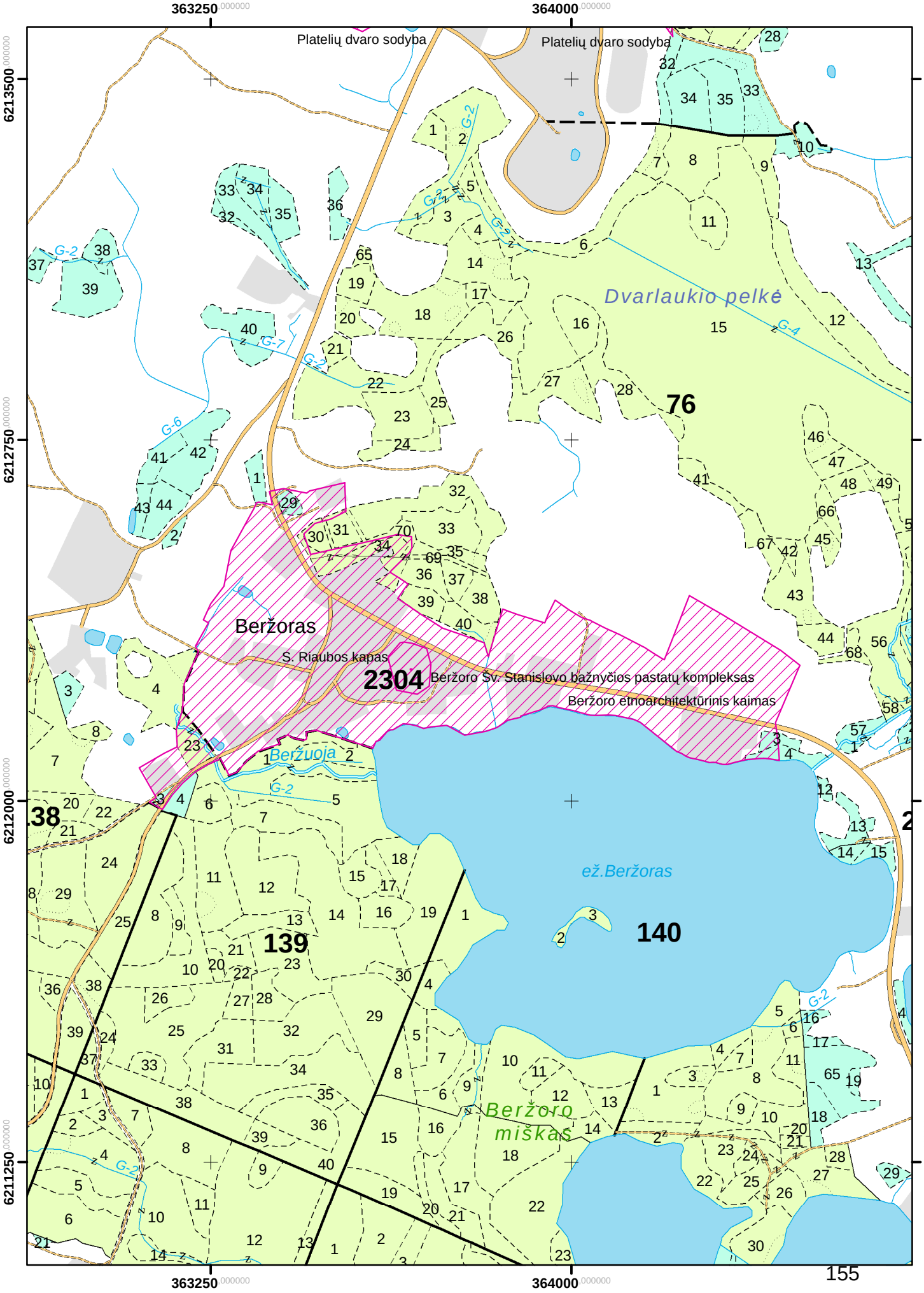

Platelių girininkija

M 1 : 10 000

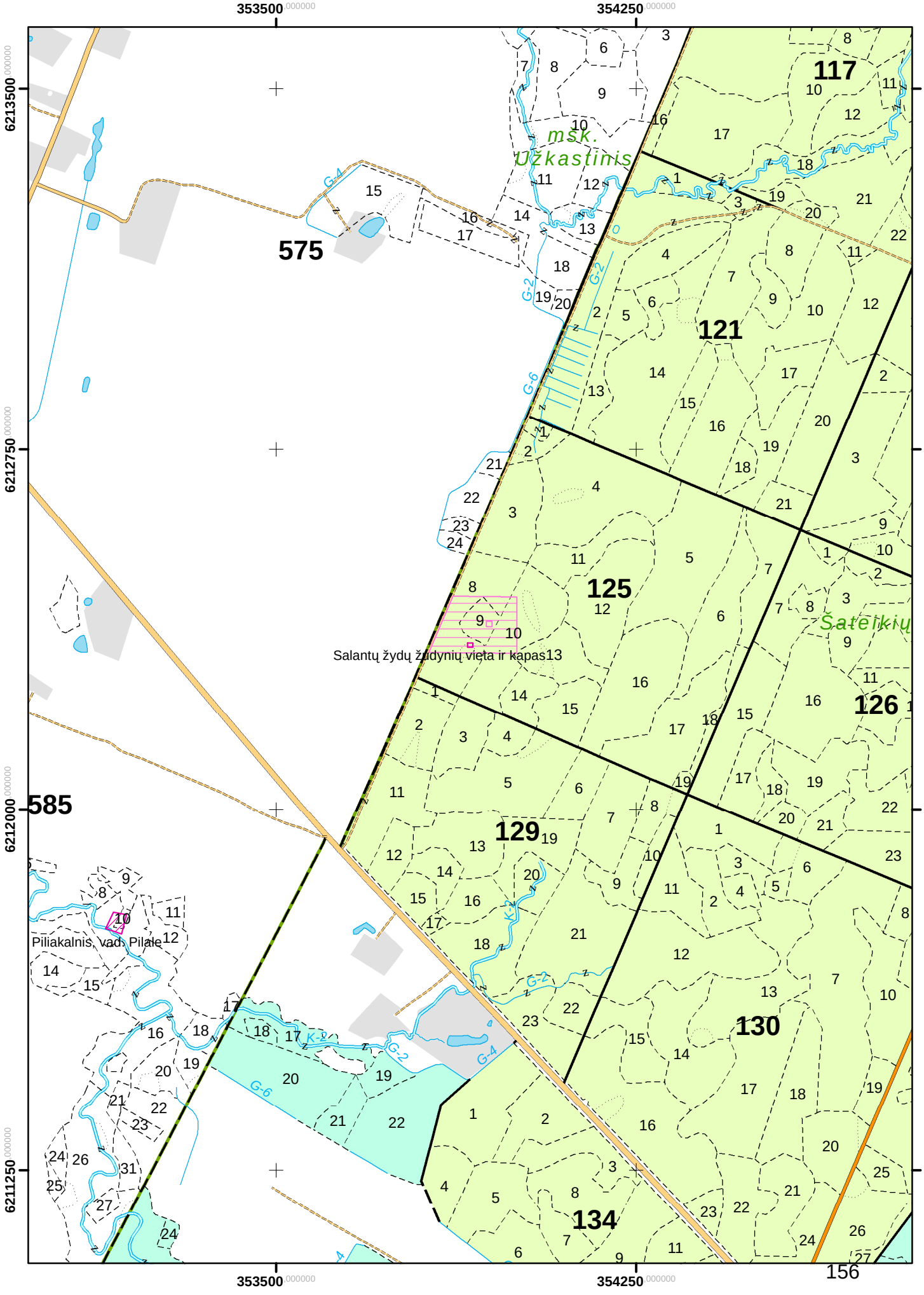

Platelių girininkija

M 1 : 10 000

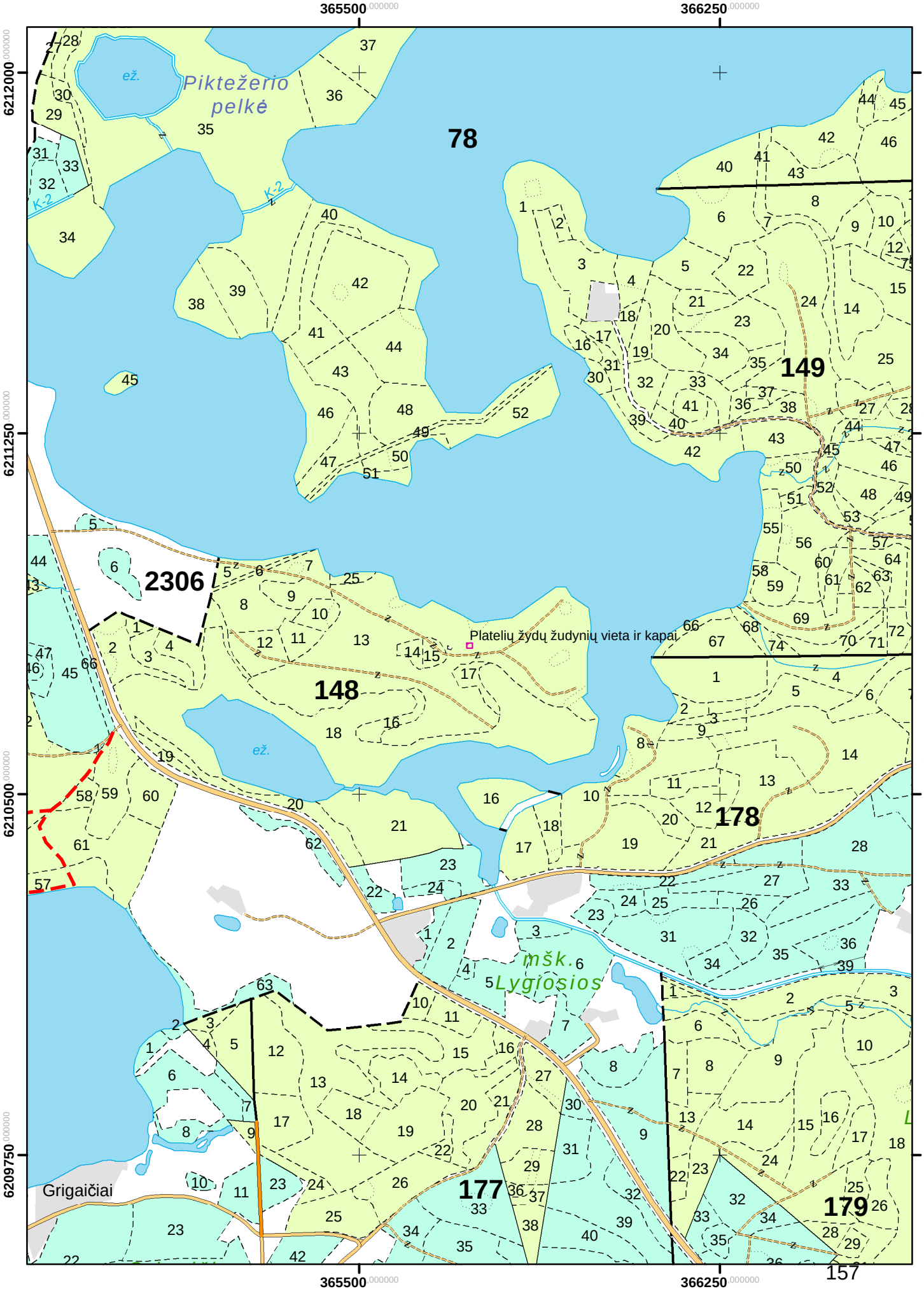

Platelių girininkija

M 1 : 10 000

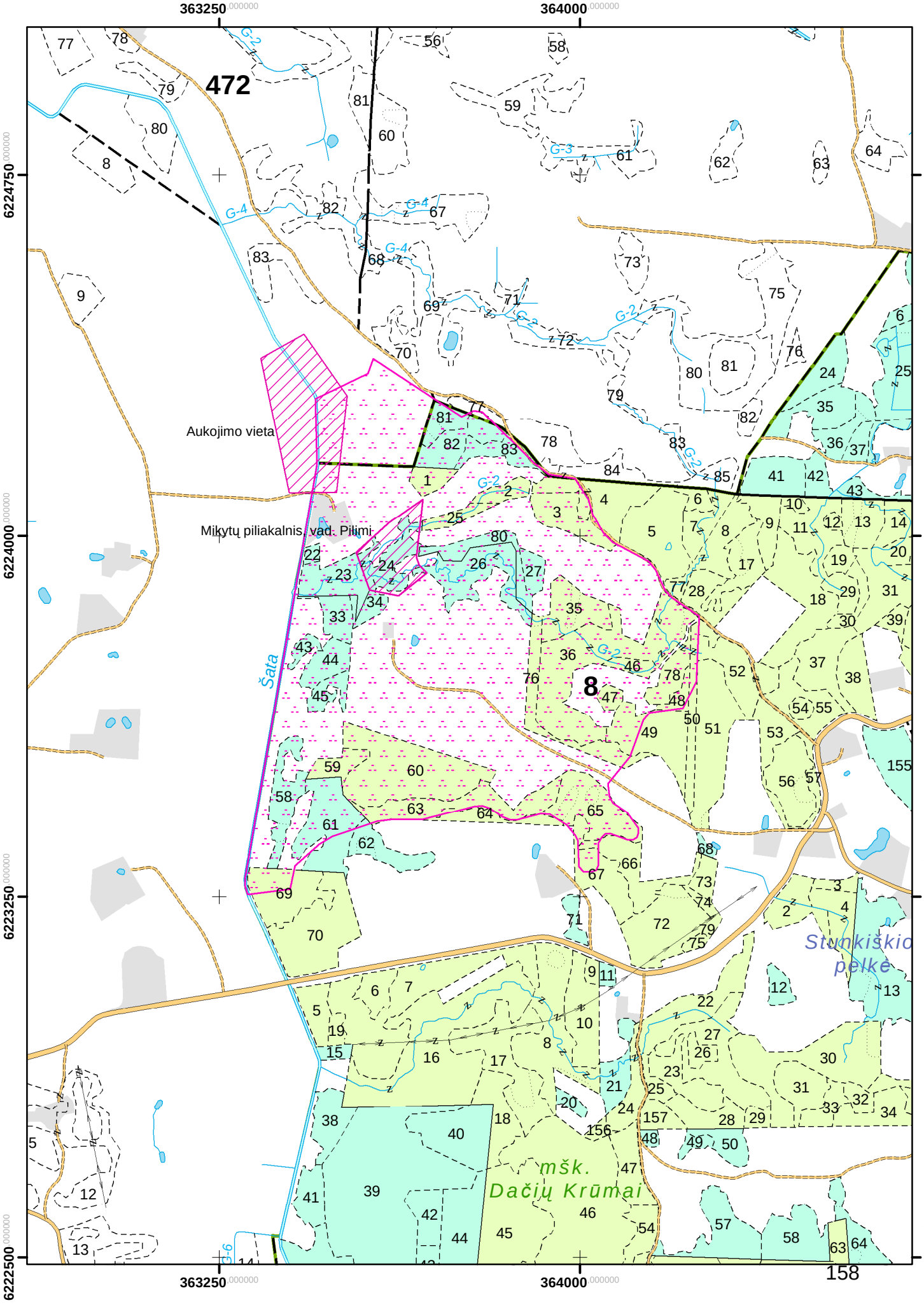

## Nekilnojamųjų kultūros paveldo vertybių laikinosios apsaugos zonos :

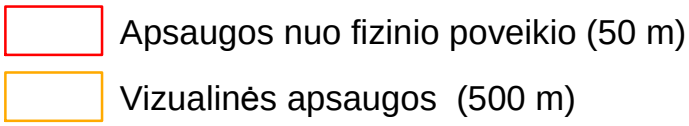

Telšių girininkija

M 1 : 25 000

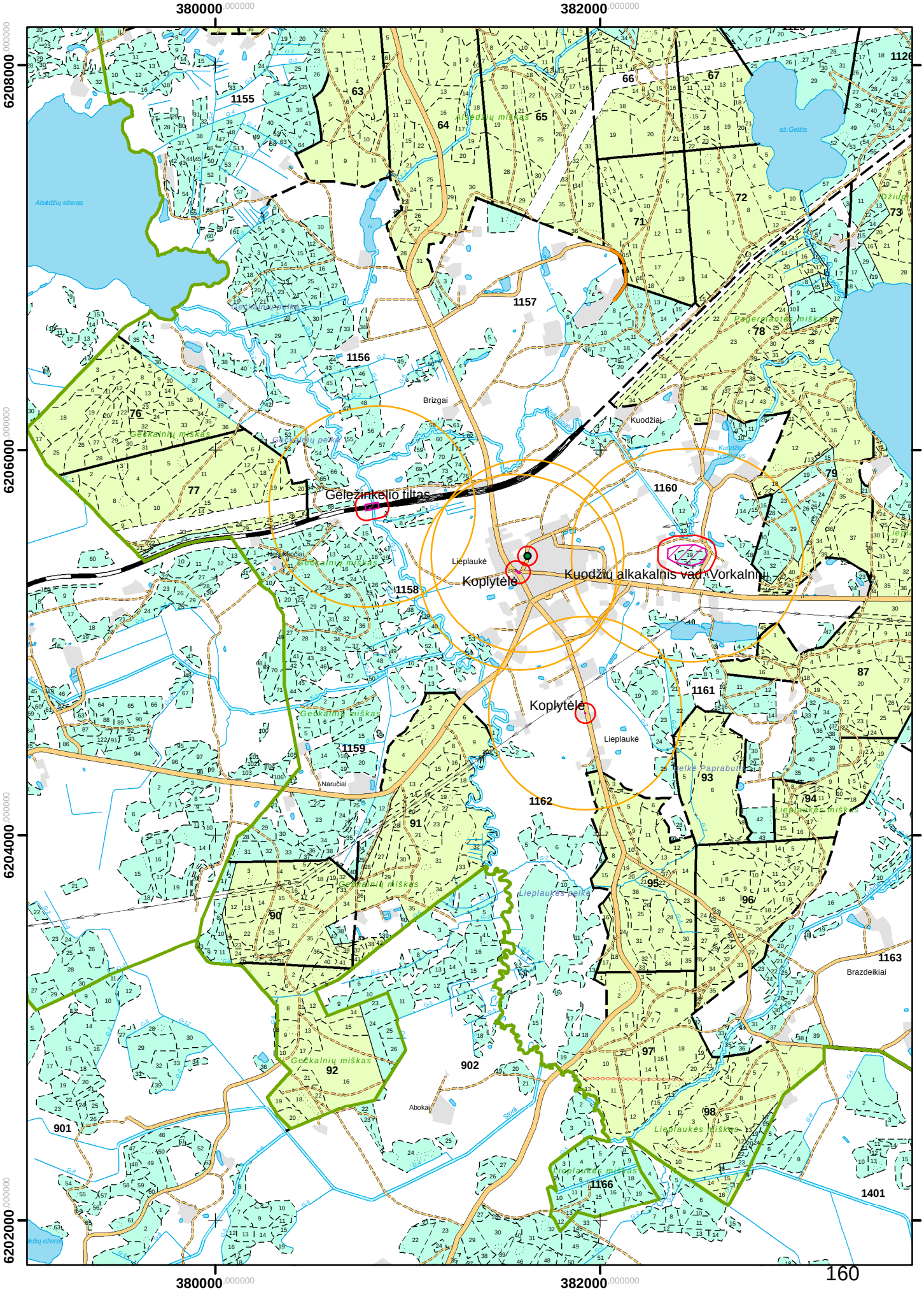

Telšių girininkija

M 1 : 25 000

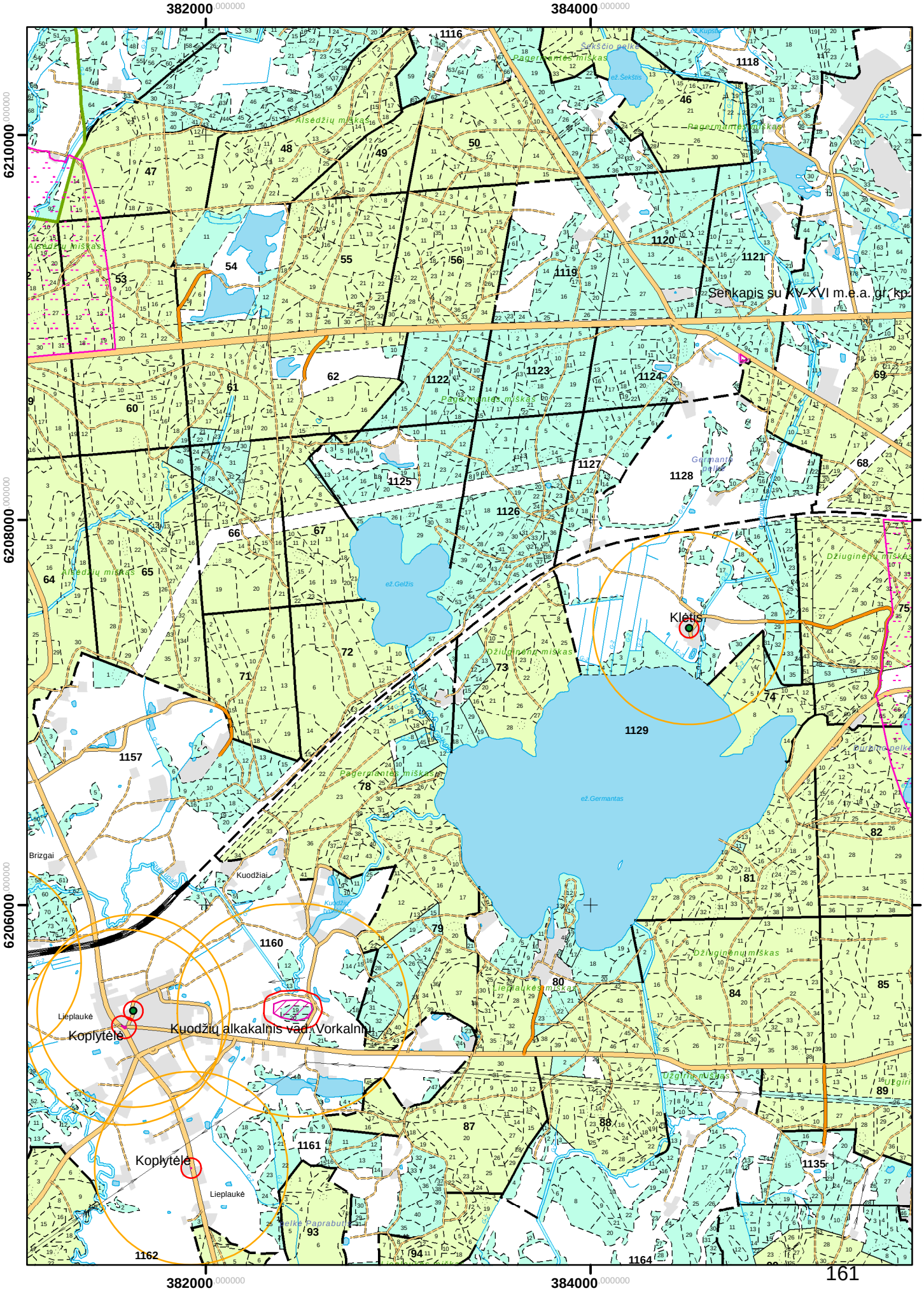

Ubiškės girininkija

M 1 : 25 000

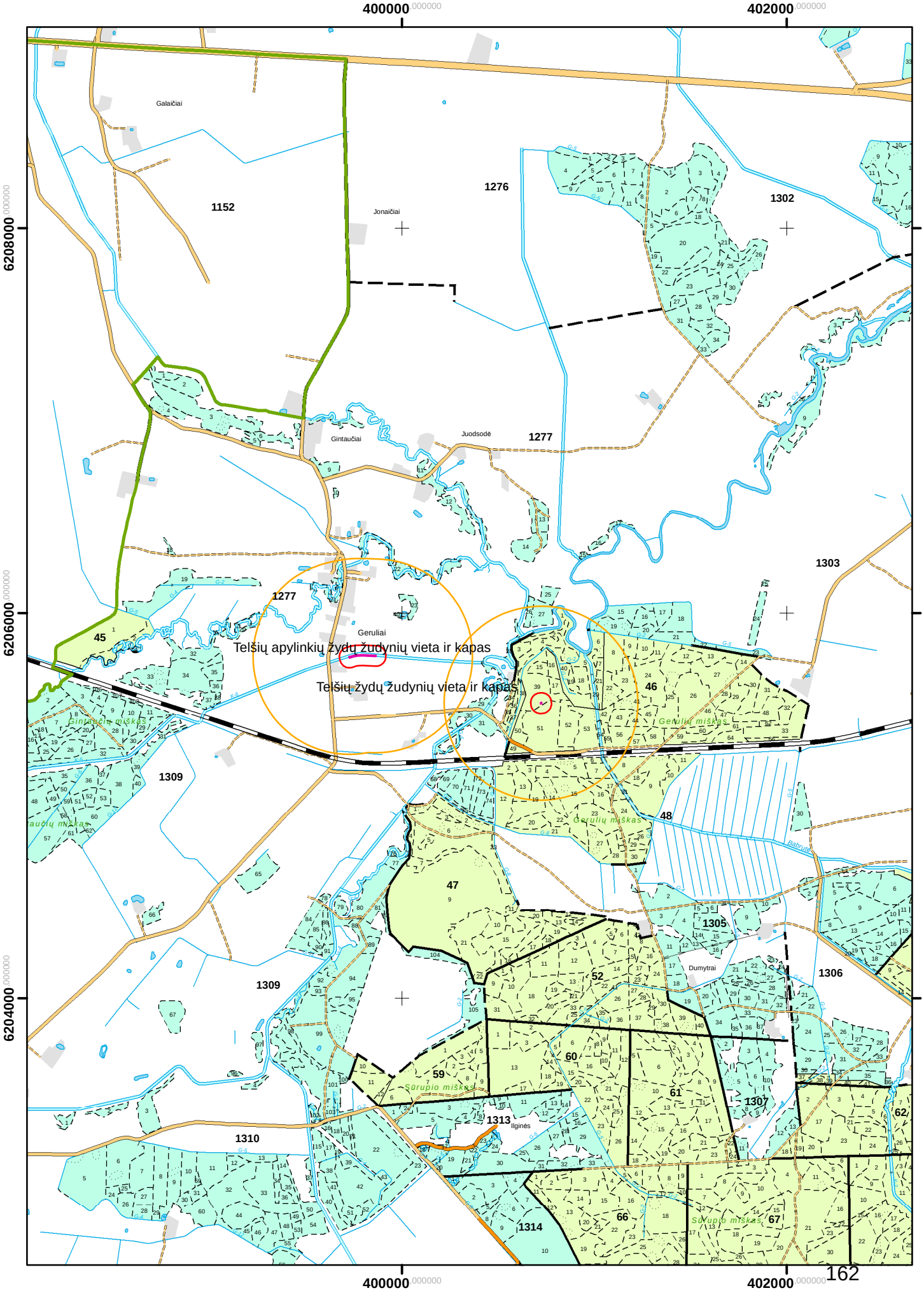

# Ubiškės girininkija

M 1 : 25 000

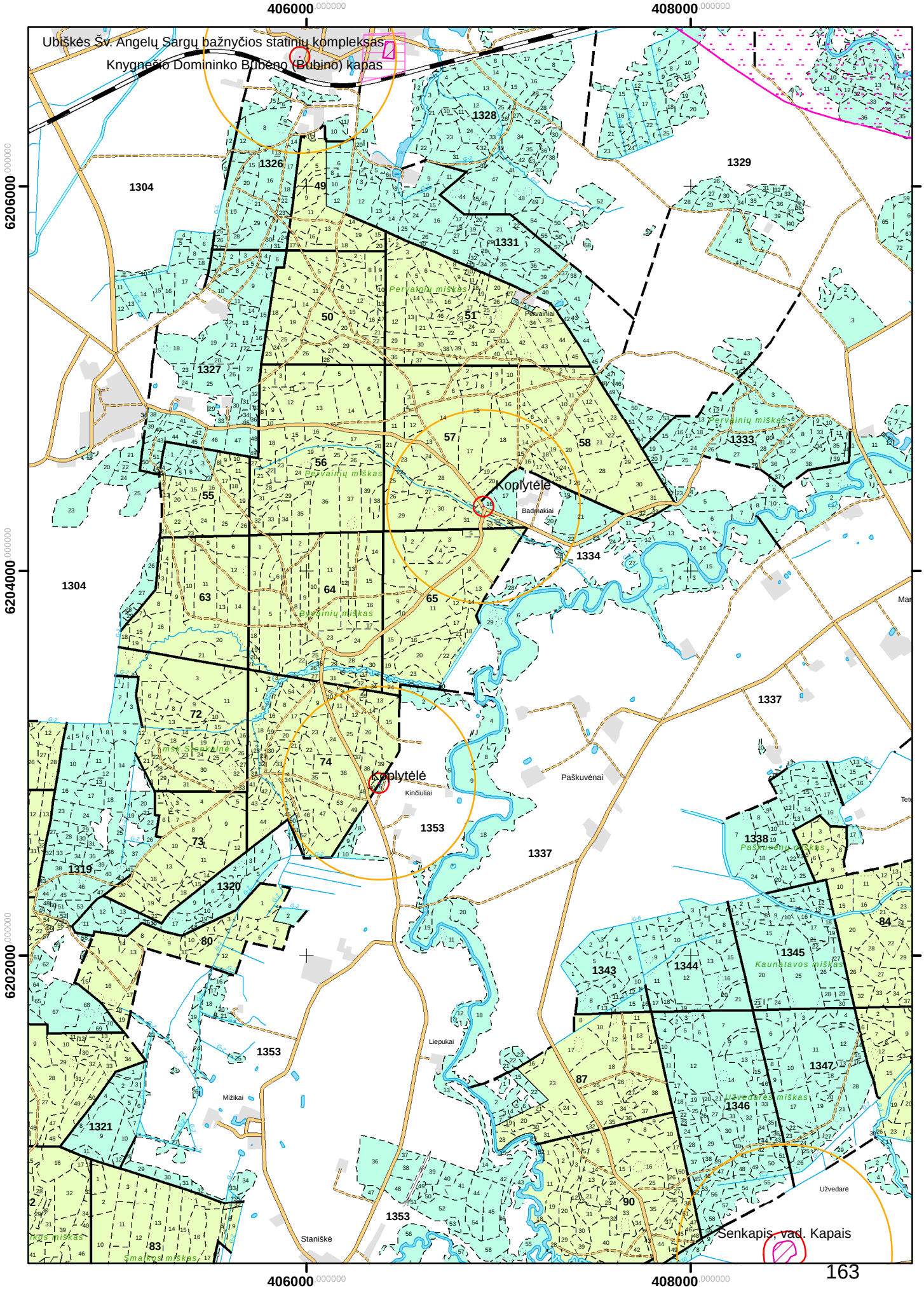

Žarėnų girininkija

M 1 : 25 000

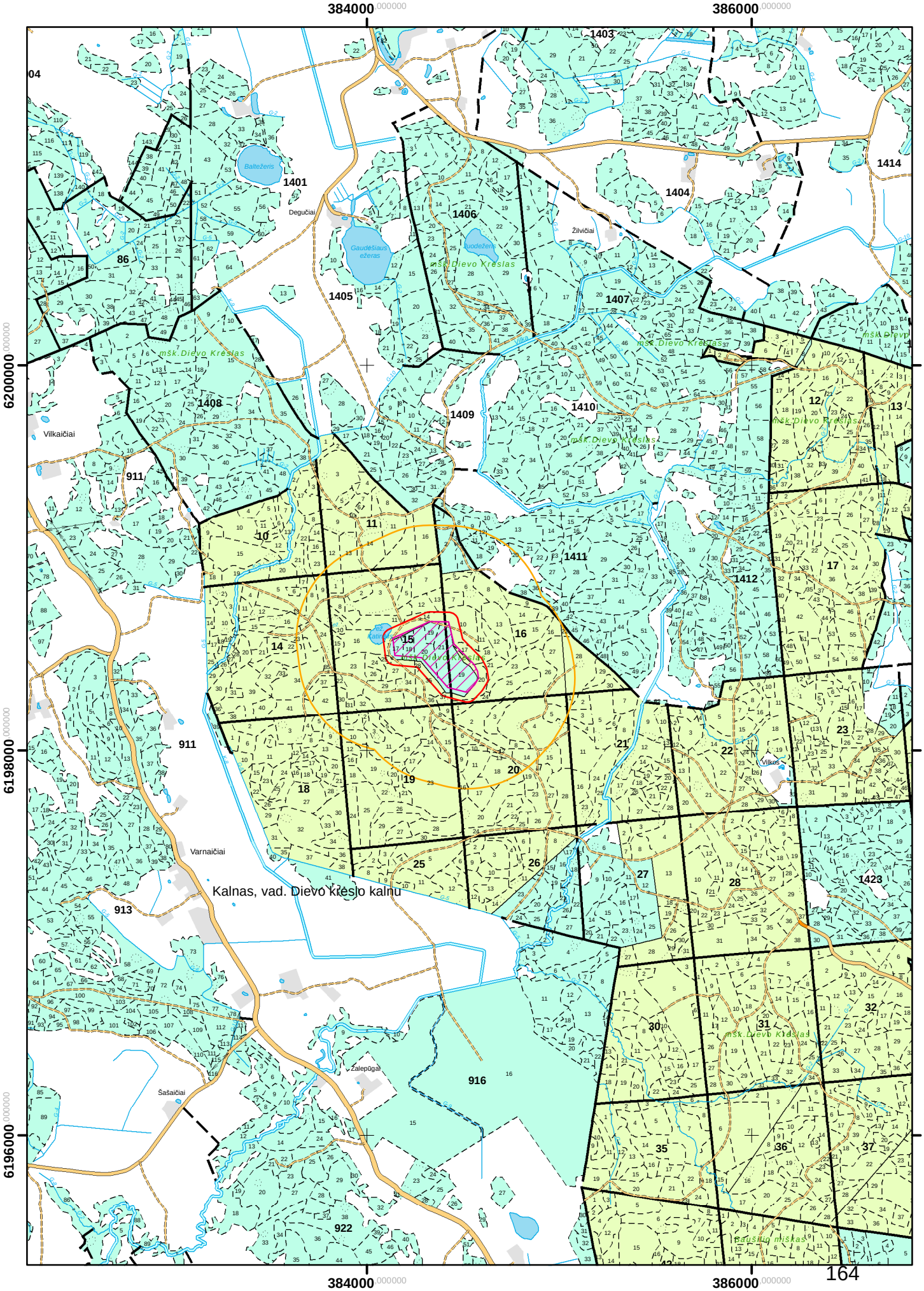

Žarėnų girininkija

M 1 : 25 000

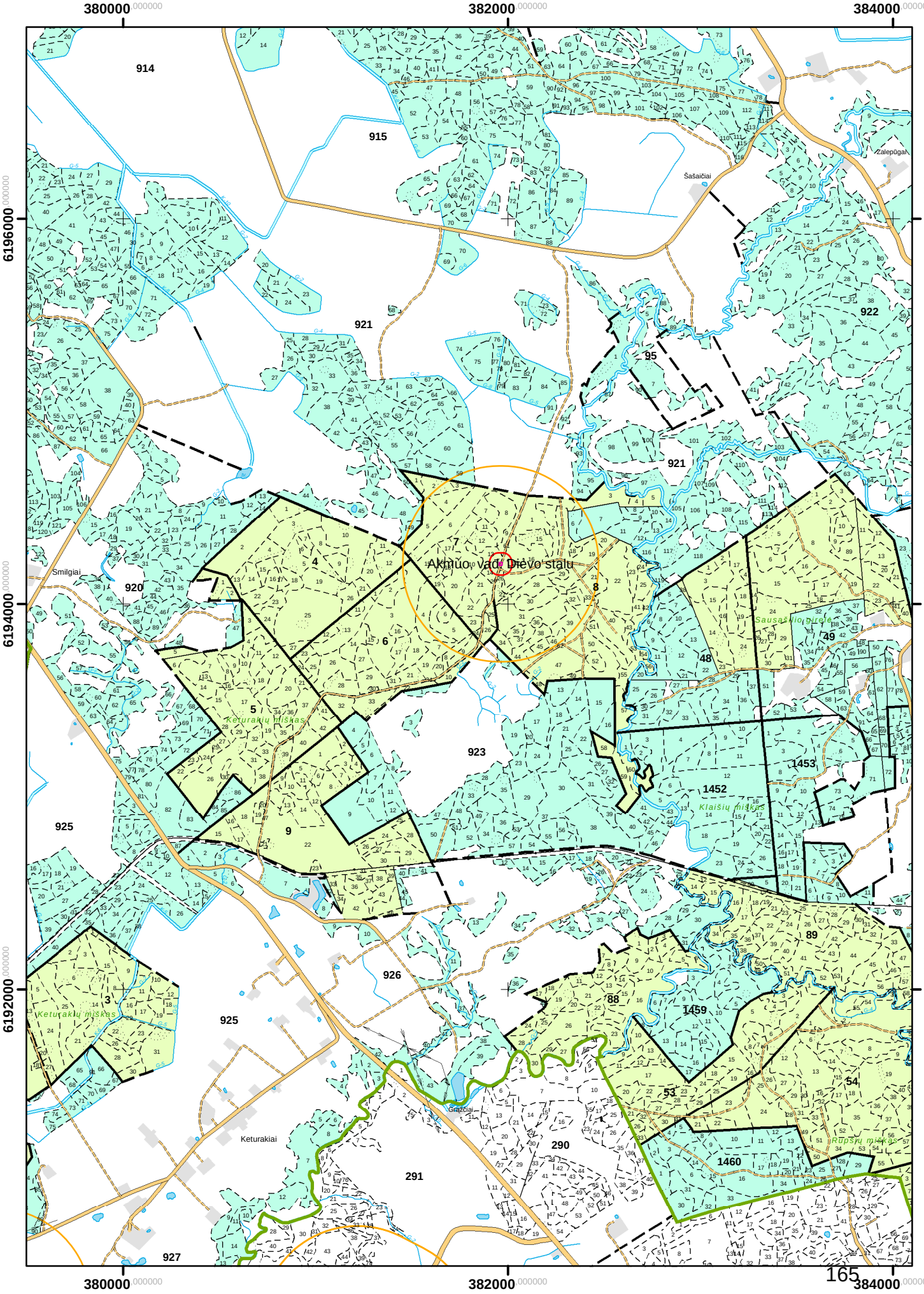

Žarėnų girininkija

M 1 : 25 000

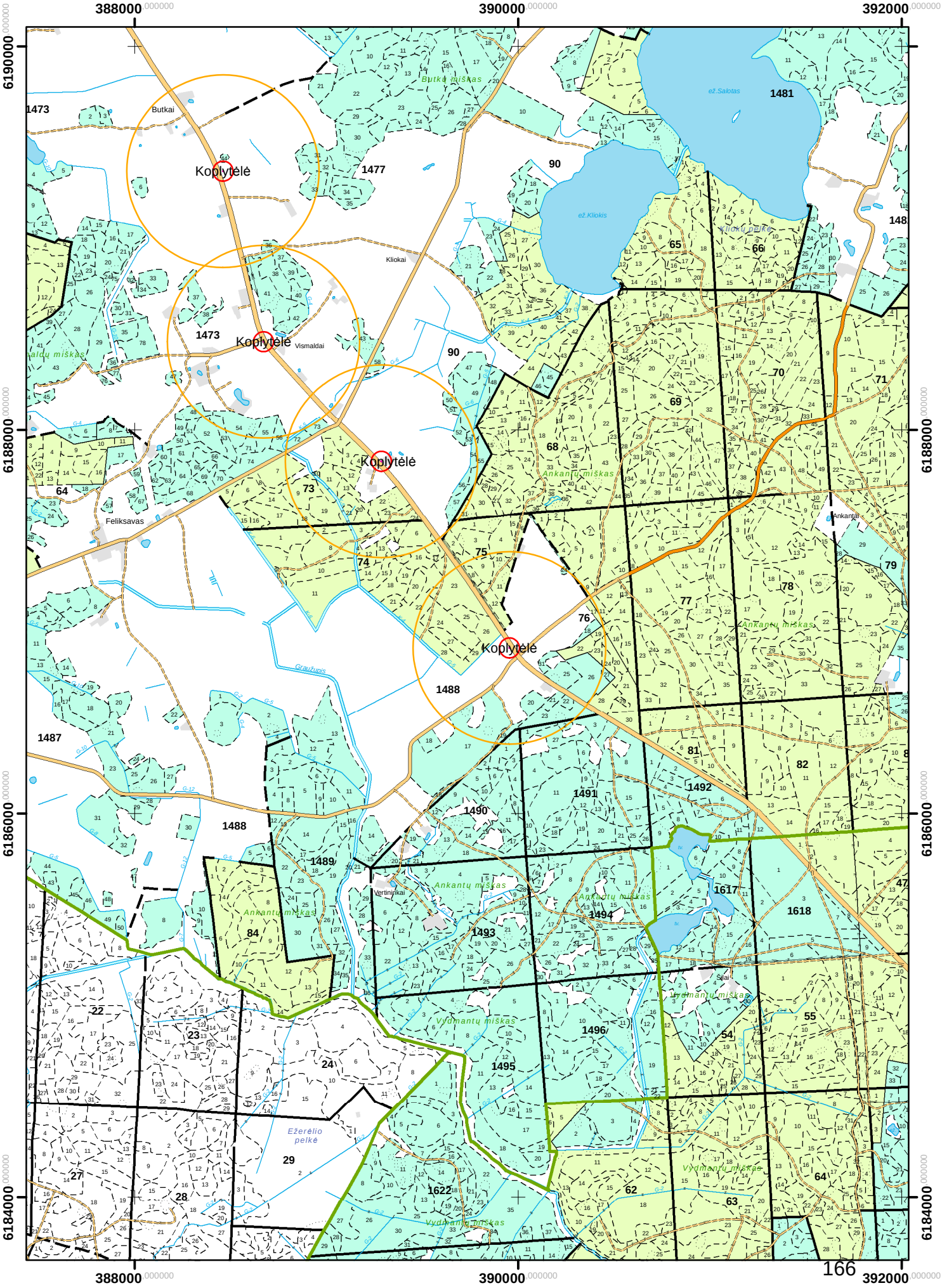

Varnių girininkija

M 1 : 25 000

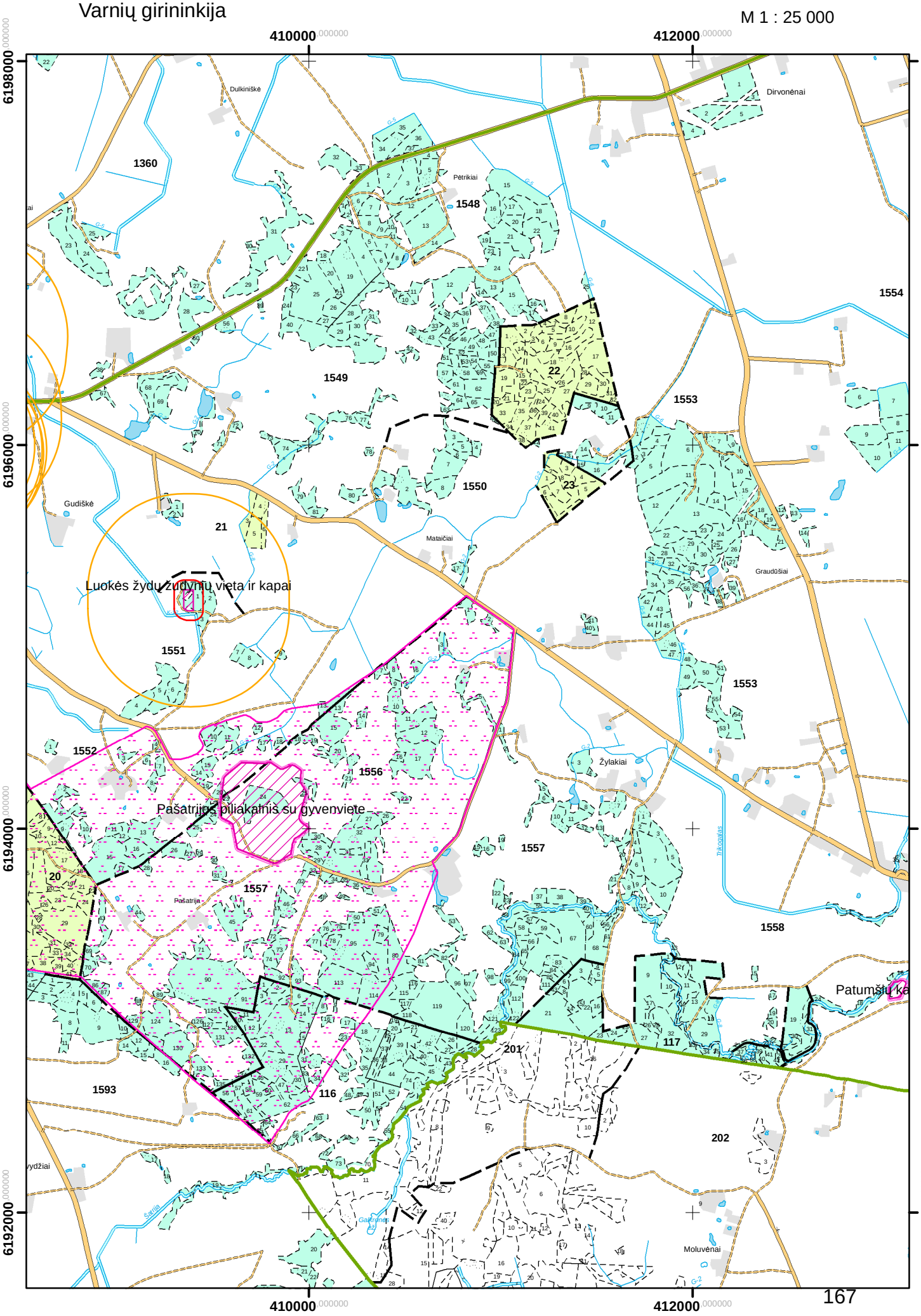

Kulių girininkija

M 1 : 25 000

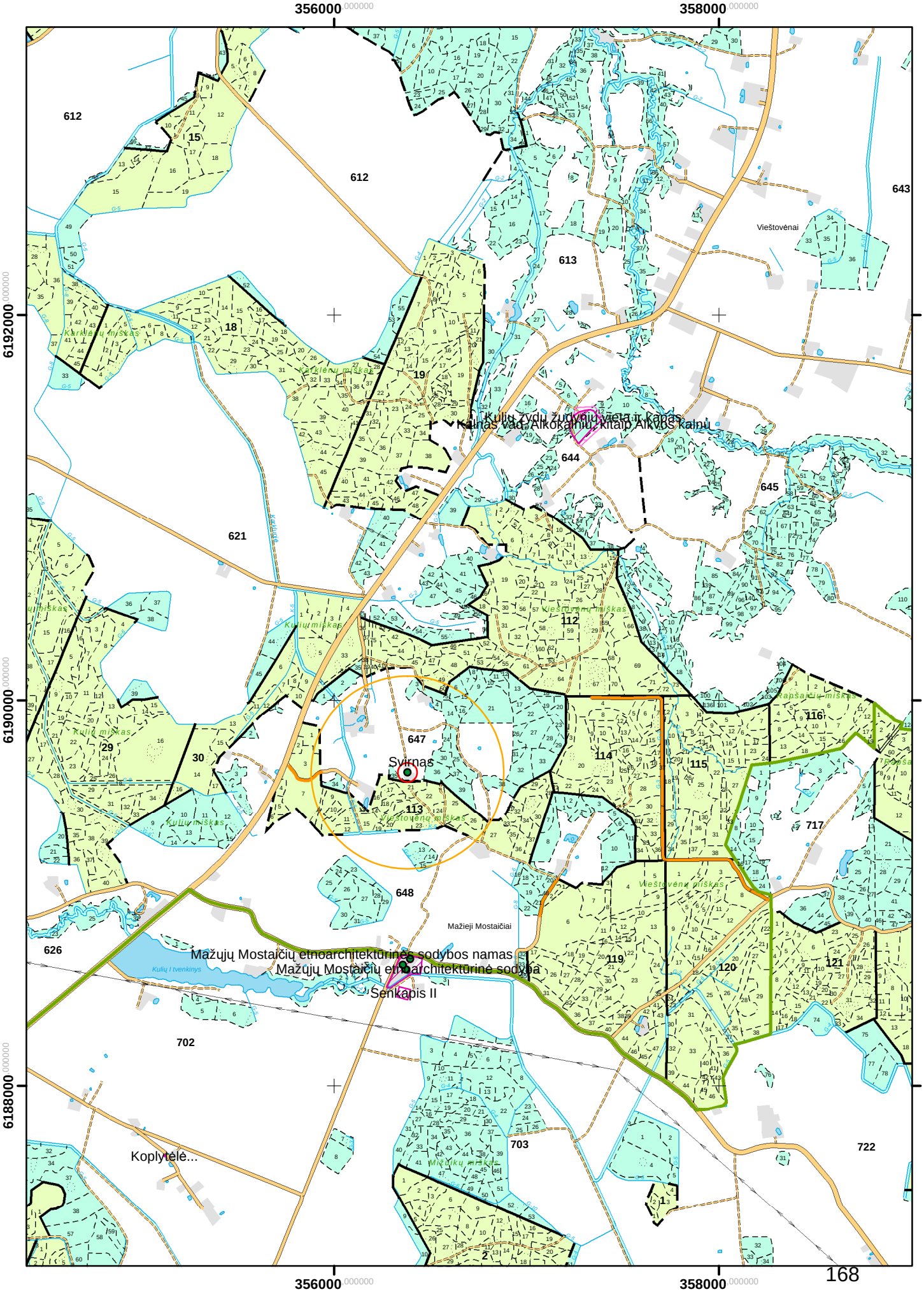

Mostaičių girininkija

M 1 : 25 000

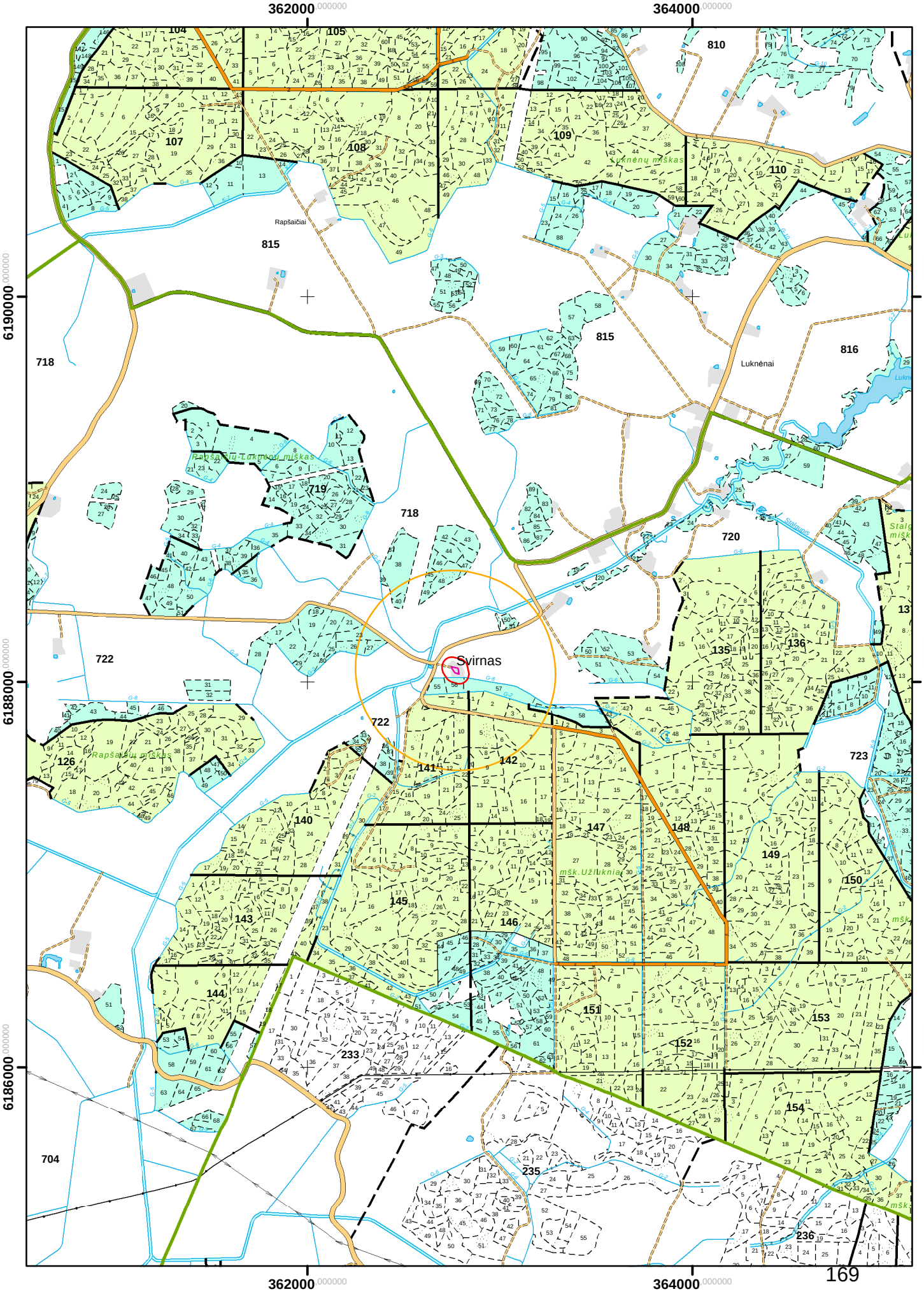

Plungės girininkija

M 1 : 25 000

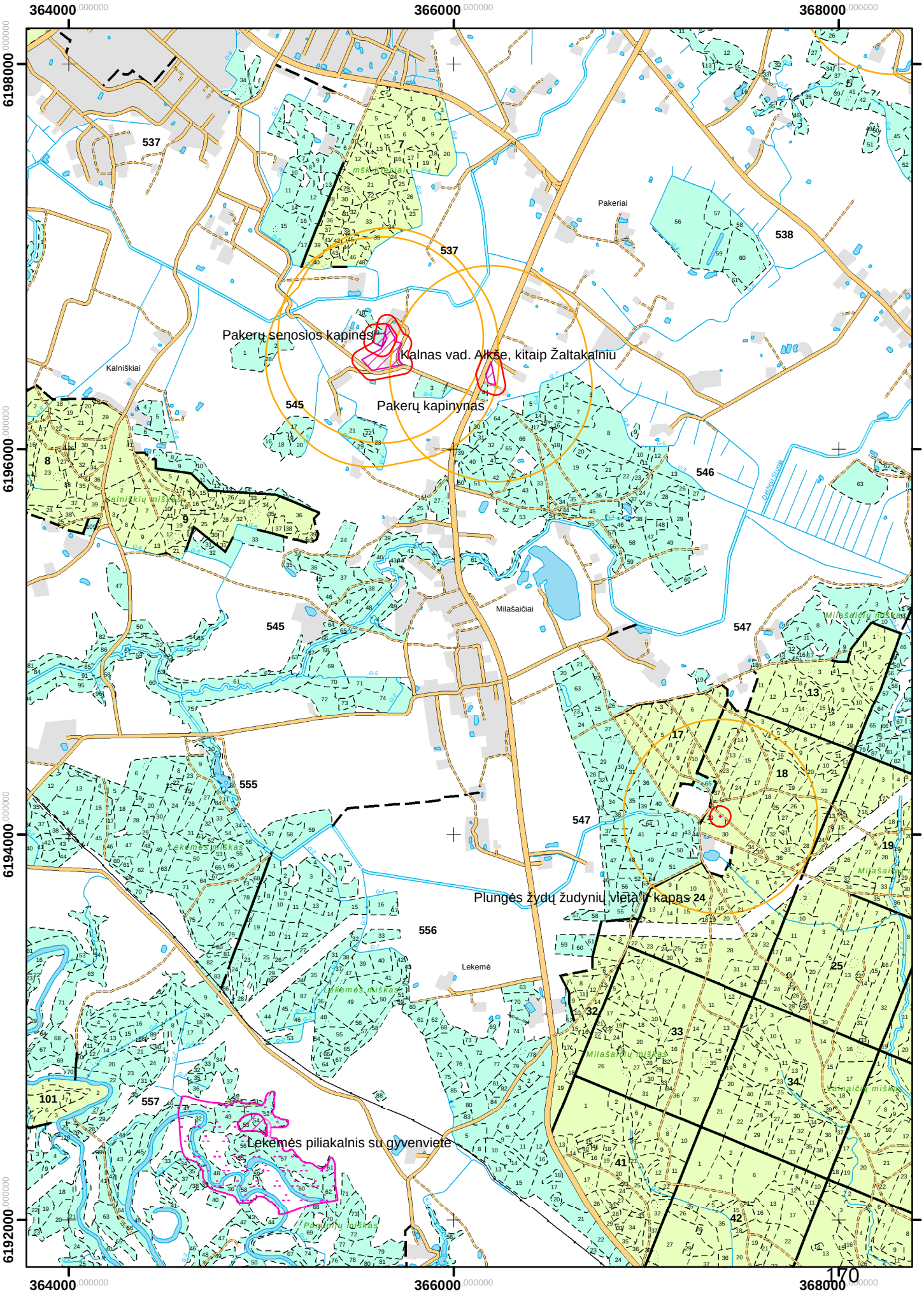

Plungės girininkija

M 1 : 25 000

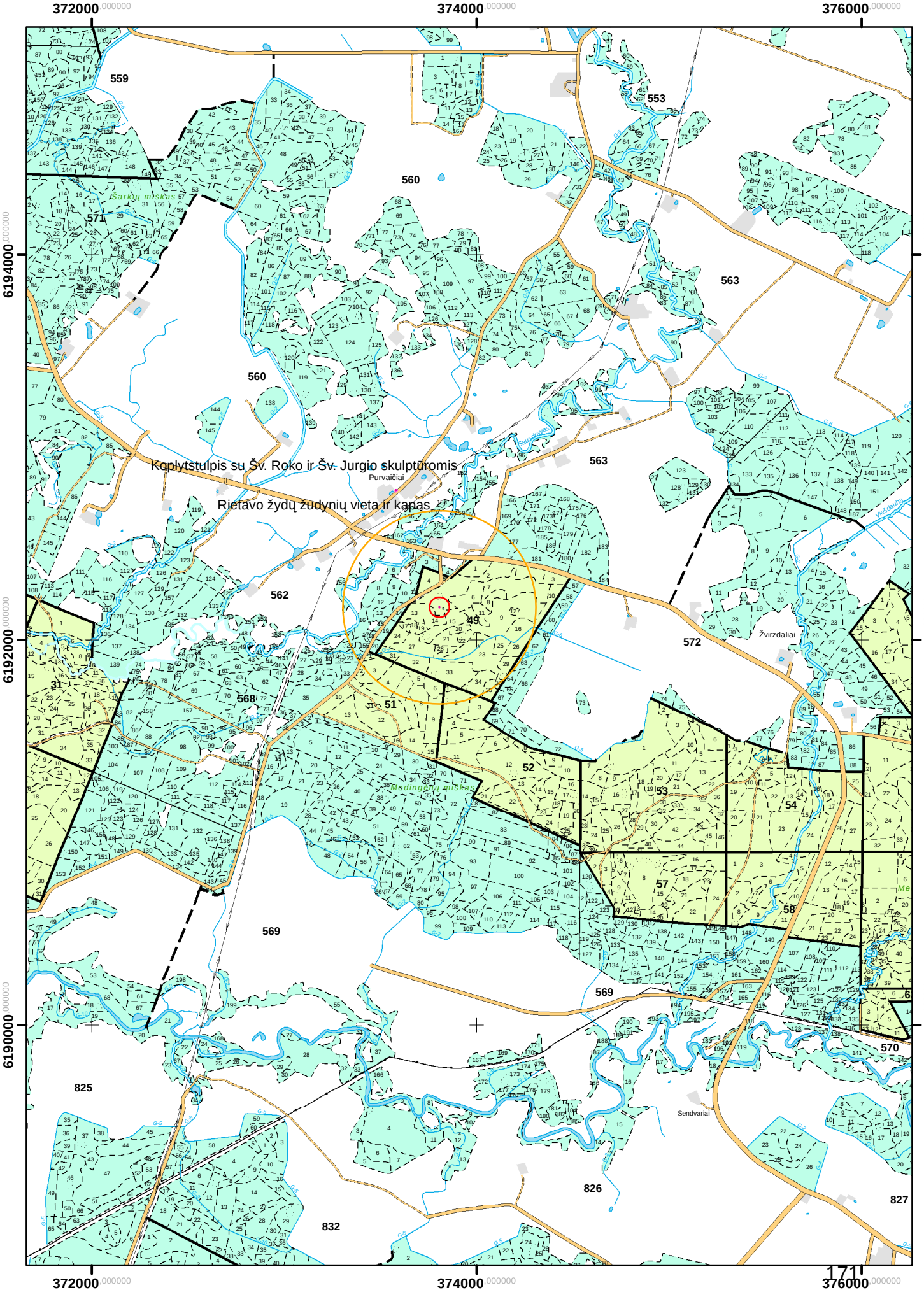

Platelių girininkija

M 1 : 25 000

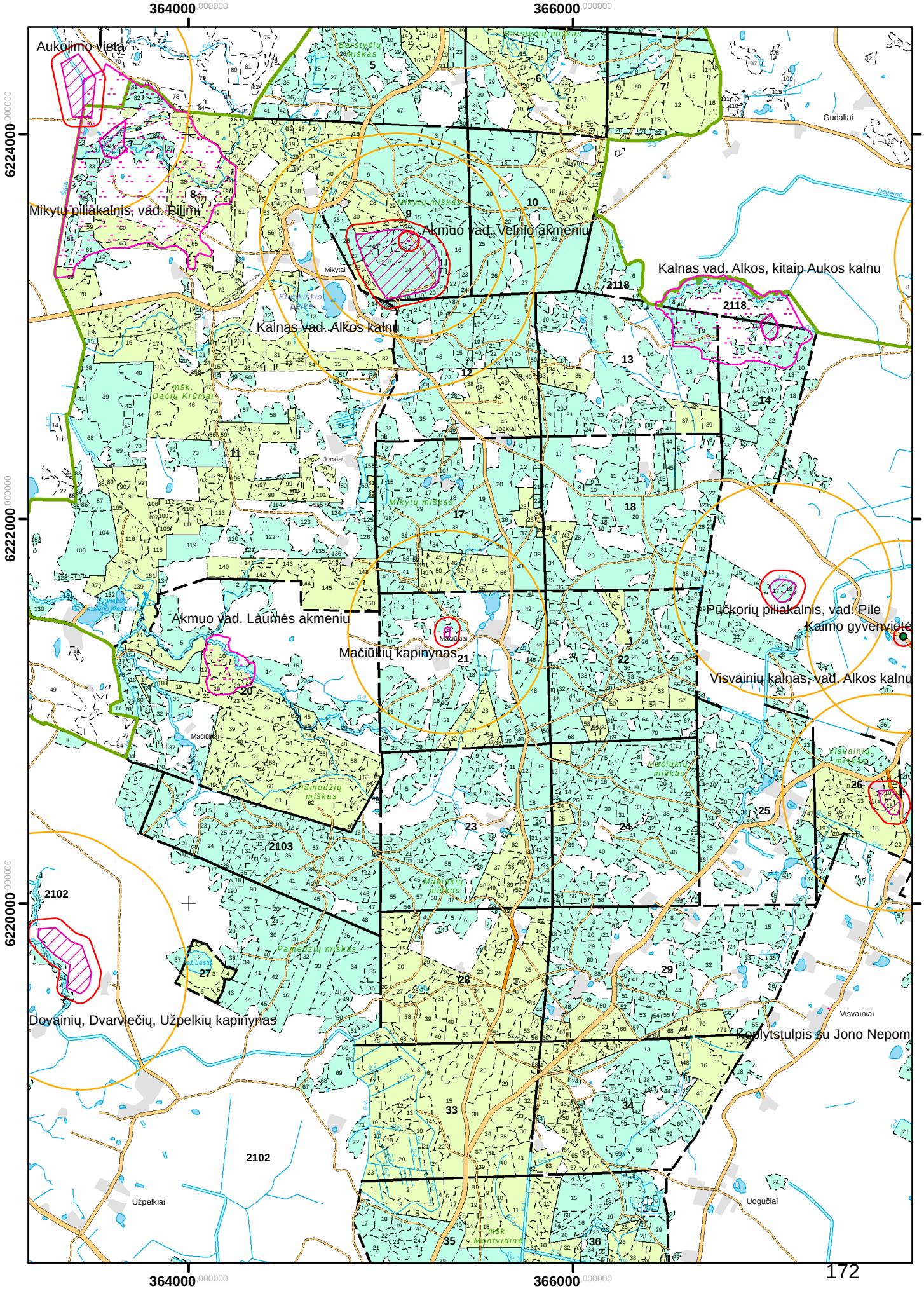

Platelių girininkija

M 1 : 25 000

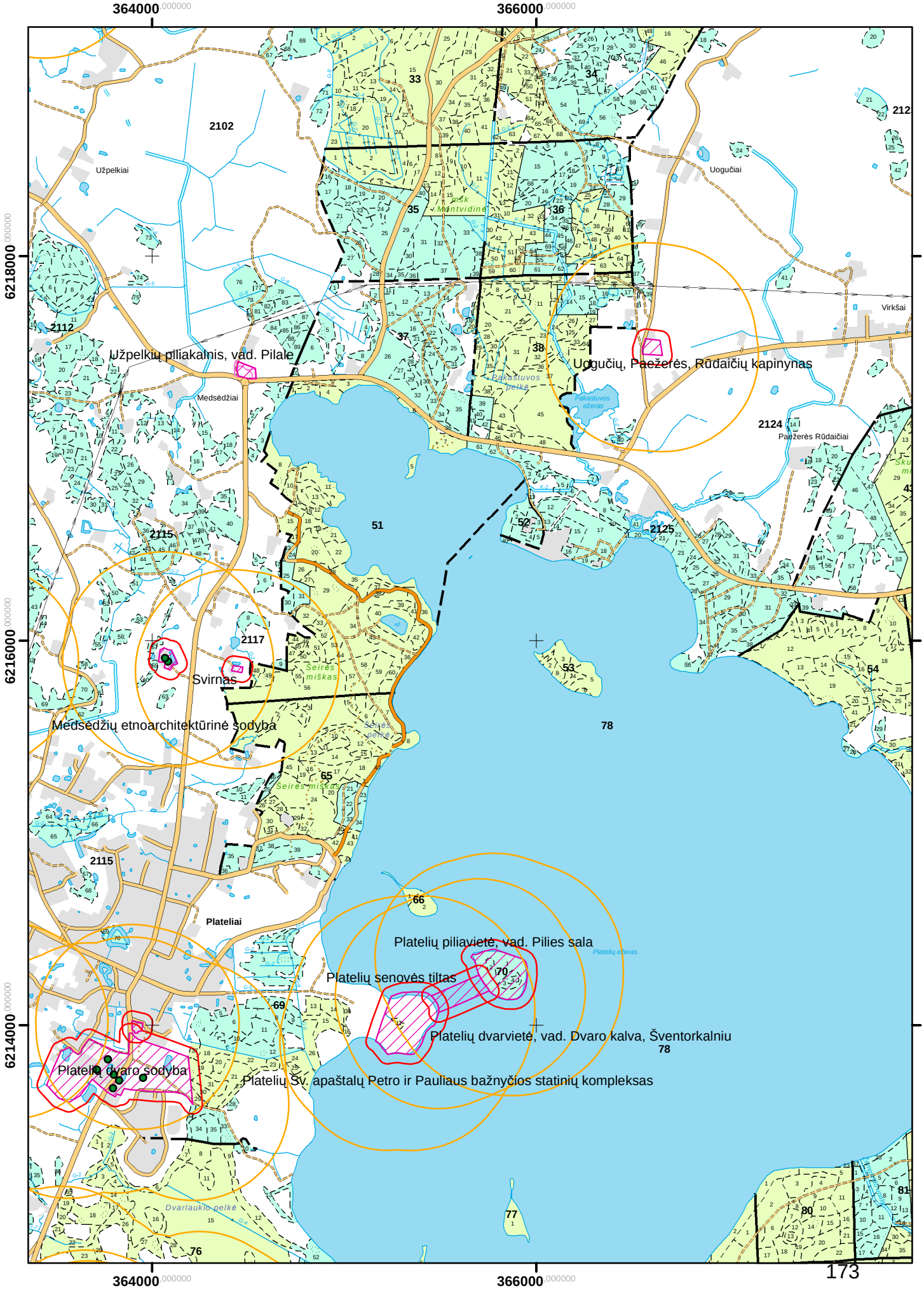

Platelių girininkija

M 1 : 25 000

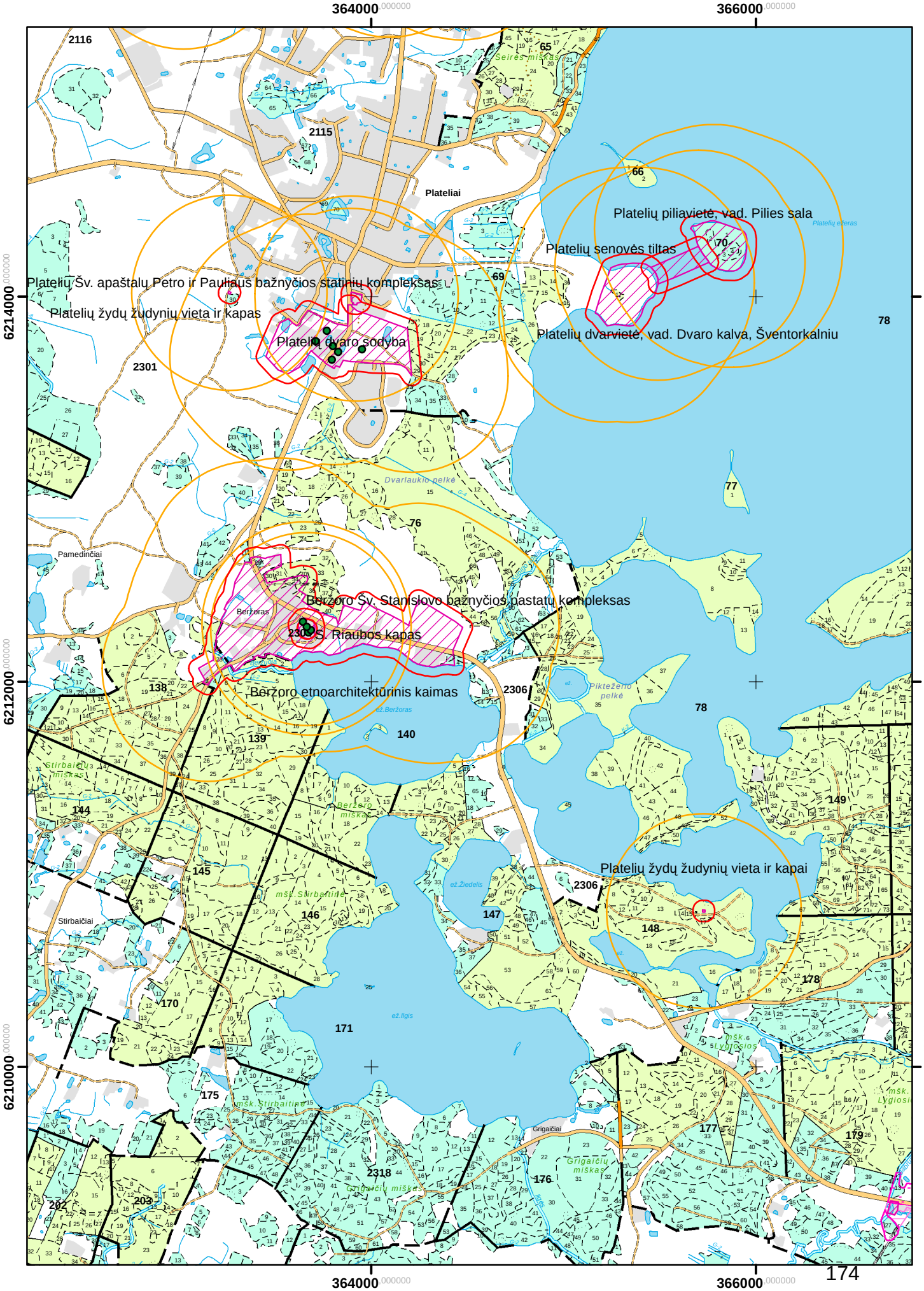


174

Platelių girininkija

M 1 : 25 000

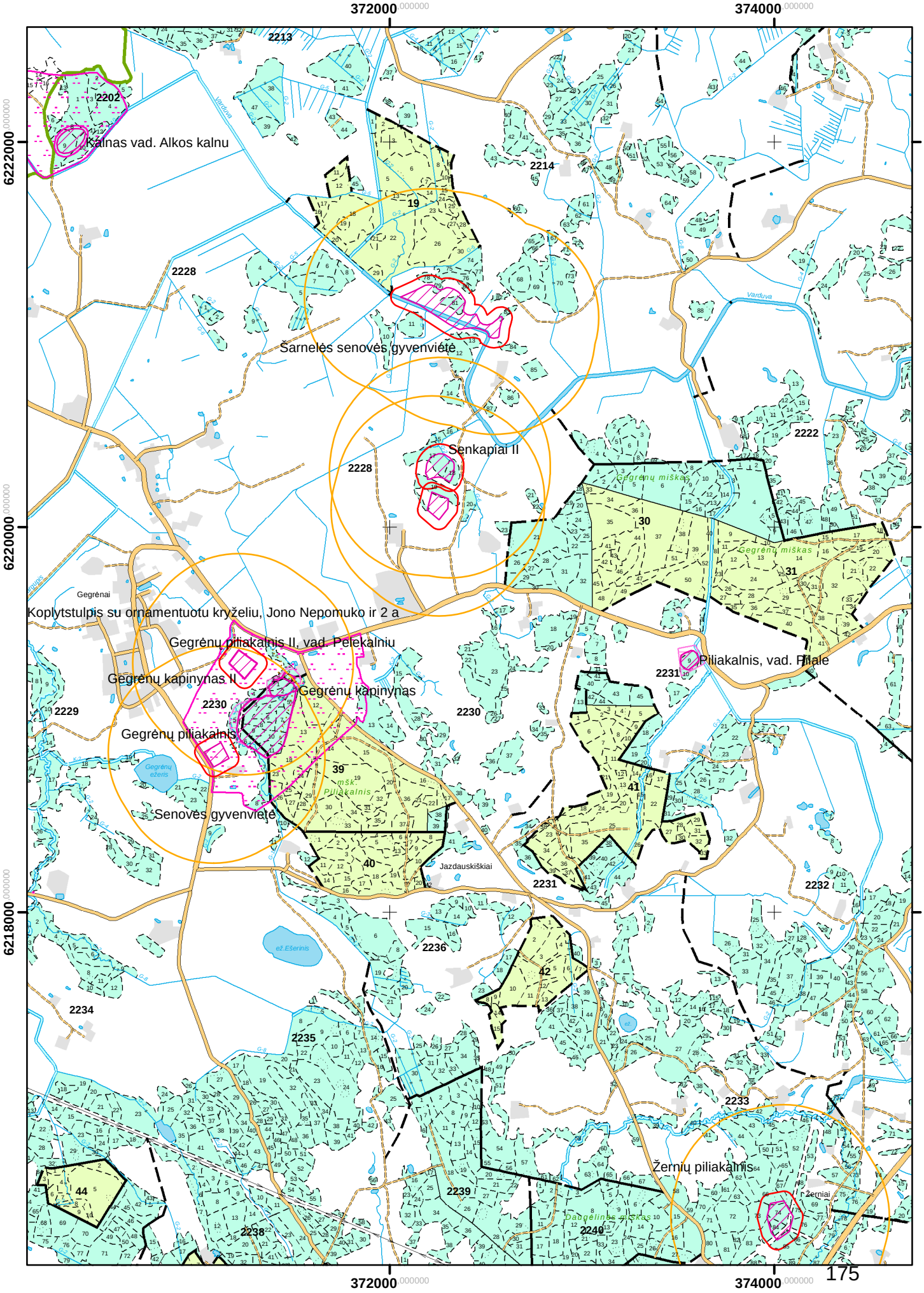

Platelių girininkija

M 1 : 25 000

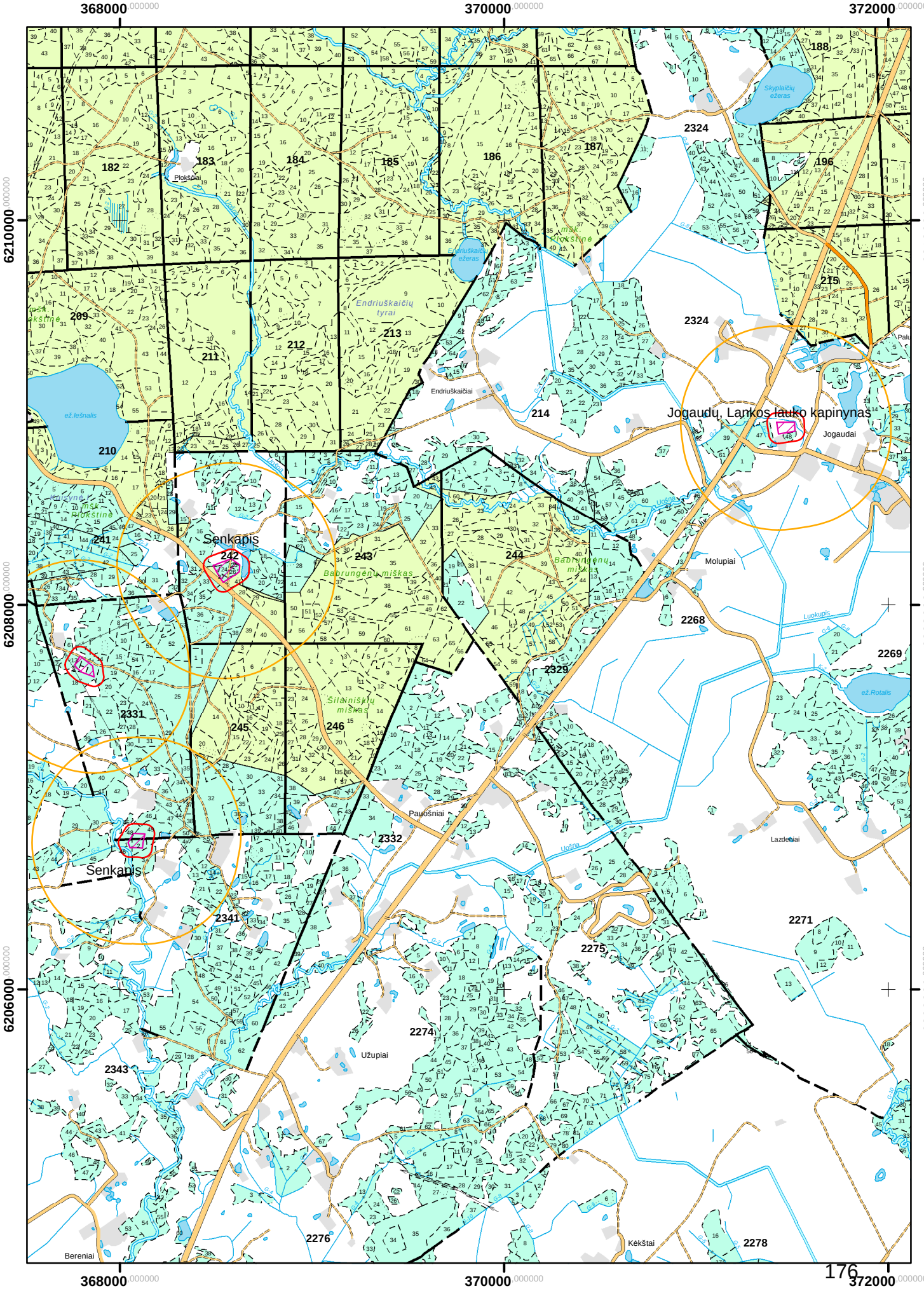

Platelių girininkija

M 1 : 25 000

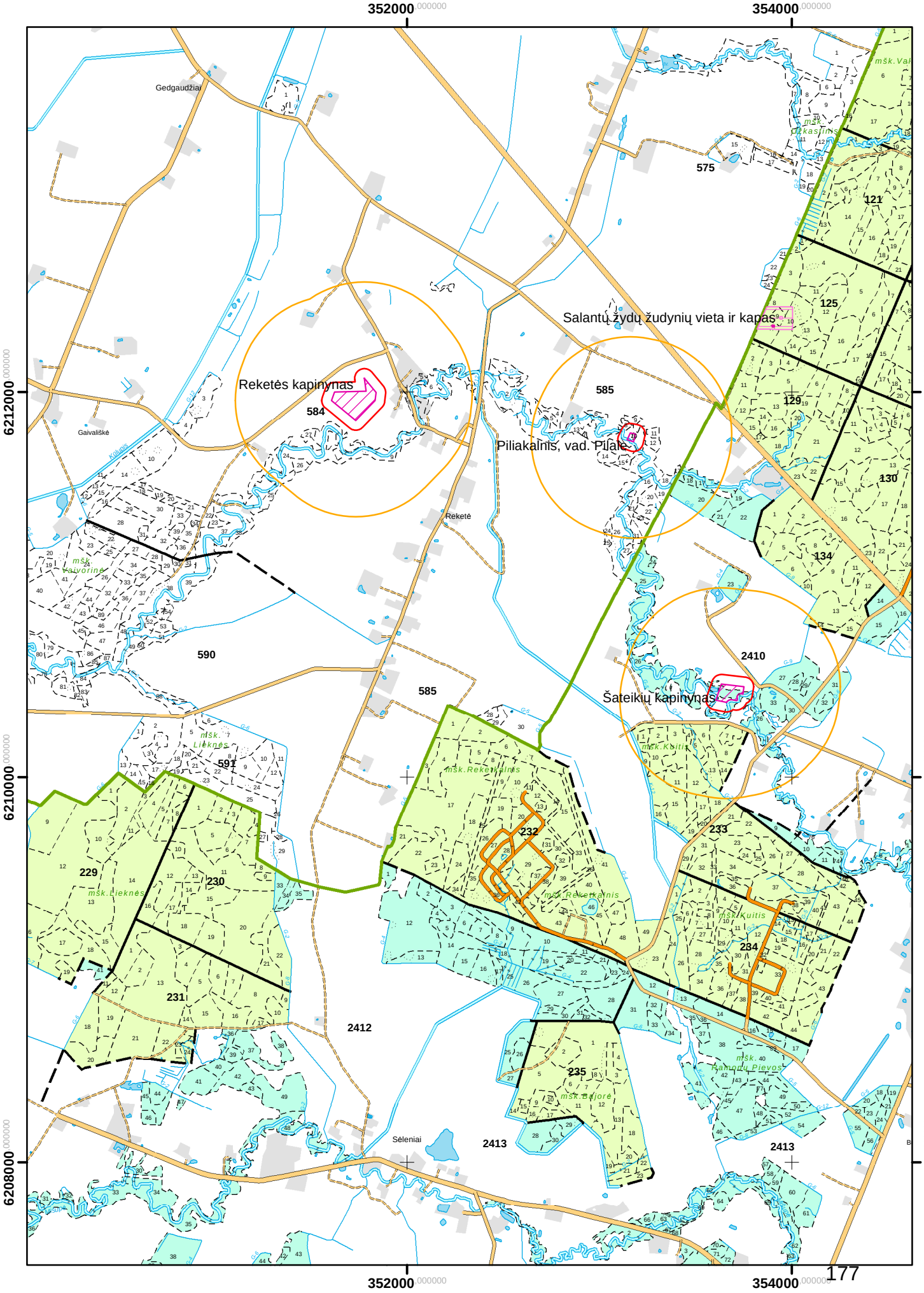

## 3 Priedas

# GERMANTO VALSTYBINIO KRAŠTOVAIZDŽIO DRAUSTINIO TVARKYMO SCHEMA

# GERMANTO VALSTYBINIO KRAŠTOVAIZDŽIO DRAUSTINIO TVARKYMO SCHEMA (pagal tvarkymo planą)

M 1 : 10 000

Germanto valstybinis kraštovaizdžio draustinis
Buveinų apsaugai svarbi teritorija Germanto ežeras (LTTEL0001)

## SUTARINIAI ŽYMĖJIMAI

**ESAMOS DRAUSTINIO IR JO APLINKOS GAMTOS IR KULTŪROS PAVELDO VERTYBĖS, LANKYTINI O BJEKTAI:**

- Dvaro sodyba
- Senovės gyvenvietė
- Kapinynas
- Pilia kalnis, alkakalnis
- Asfaltbetonio dangos automobilių stovėjimo aikštelė
- Europos Bendrijos svarbos natūralios buveinės (išskirtos pagal tipus)
- Žemės sklypų ribos

**PROJEKTUOJAMI ĮRENGINIAI / STATINIAI:**

- Pažintiniai sutvirtinto grunto pėsčiųjų takai (1,2; 1,5m pločio)
- Pažintiniai lentų dangos pėsčiųjų takai (1,2; 1,5m pločio)
- Pažintiniai terasuoti pėsčiųjų takai (1,2m pločio)
- Esamos slidininkų trasos
- Pažintiniai dviračių takai ir trasos
- Poilsio erdvės (pavėsinės)
- Atokvėpio vietos su lauko baldais, dviračių stovais
- Lieptai L-1...3
- Tilteliai
- Sutvirtinto grunto aikštelės Nr.1...6 su užtvarais, atliekų konteineriais
- Vandens pojūčių vietos (maudyklės)
- Ugnies pojūčių vietos (laužavietės)
- Eroduojančių šlaitų, plotų sutvirtinimas, užpy limas, akmens laiptų įrengimas
- Lauko tualetai
- Užtvarai – šlagbaumai
- Apžvalgos aikštelė
- Gamtos pažinimo įrenginiai Nr. 1...6
- Savęs pažinimo įrenginiai Nr. 1; 2
- Savęs ugdymo įrenginiai Nr. 1...3
- Edukacinės skulptūros gamtos tematika
- Pagrindiniai informaciniai stendai
- Objektiniai informaciniai stendai
- Pagrindinės informacinės rodyklės
- Informaciniai ženklai
- Šaltinio ir jo aplinkos sutvarkymas
- Draustinio lauko ekspozicija