LIETUVOS RESPUBLIKOS APLINKOS MINISTERIJA
VĮ VALSTYBINIS MIŠKOTVARKOS INSTITUTAS



VĮ TELŠIŲ MIŠKŲ URĖDIJOS

VIDINĖS MIŠKOTVARKOS PROJEKTO SUDEDAMOJI DALIS

GAMTOSAUGINIŲ PRIEMONIŲ PLANAS

KAUNAS, 2016

Pramonės pr. 11a, 51327 Kaunas
Telefonai: (8-37) 49 02 54, 49 02 35
Faksas: 49 02 33

VĮ TELŠIŲ MIŠKŲ URĖDIJA

GAMTOSAUGINIŲ PRIEMONIŲ PLANAS

AIŠKINAMASIS RAŠTAS

Direktorius Alfredas Galaunė

Kraštotvarkos skyriaus vedėja Viliūnė Naureckaitė

VĮ Valstybinis miškotvarkos institutas,
2016

TURINYS

Aiškinamasis raštas **Psl.**

1. Darbo teisinis pagrindas, tikslai ir metodika..... 5
2. Darbo sudėtis..... 7
3. Valstybės saugomos teritorijos ir objektai..... 8
   - 3.1. Nacionalinių saugomų teritorijų bendra apžvalga..... 8
     - 3.1.1. Valstybiniai parkai..... 9
     - 3.1.2. Valstybiniai ir savivaldybių draustiniai 20
     - 3.1.3. Valstybiniai biosferos poligonai..... 24
   - 3.2. Europos ekologinio tinklo „NATURA 2000“ teritorijos..... 26
     - 3.2.1. Paukščių apsaugai svarbios teritorijos (PAST)..... 26
     - 3.2.2. Buveinių apsaugai svarbios teritorijos (BAST)..... 28
   - 3.3. Valstybės saugomi gamtos objektai 34
     - 3.3.1. Gamtos paveldo objektai 34
     - 3.3.2. Lietuvos Respublikos saugomos gyvūnų, augalų ir grybų rūšys 35
4. Miškų urėdijos įsipareigojimu saugomi plotai 36
   - 4.1. Kertinės miško buveinės 36
   - 4.2. Miško plotai saugomi pagal miškų sertifikavimo reikalavimus 38
5. Naujai inventorizuoti ekologiškai vertingi miško sklypai 39
   - 5.1. Ekologiškai vertingi miško sklypai 39
     - 5.1.1. Pelkiniai miškai paliktini natūraliai raidai 40
     - 5.1.2. Natūralios miško pelkės 40
     - 5.1.3. Miško laukymės saugotinos nuo apaugimo medžiais ir krūmais 41
     - 5.1.4. Šlaitų medynai 42
   - 5.2. Miško sklypai su pavieniais ekologiškai vertingais medžiais (senmedžiais)... 43
6. Miškų ūkinis režimas 44
7. Gamtosauginės ūkinės priemonės miškuose 45
   - 7.1. Miško kirtimų ribojimas prie saugomų paukščių lizdaviečių 45
   - 7.2. Rekomenduojamos retųjų augalų apsaugos priemonės 46
   - 7.3. Pelkinių miškų, augančių Pa ir Pb augavietėse, išsaugojimas 46
   - 7.4. Natūralių miško pelkių, aikštelių ir laukymių išsaugojimas ir tvarkymas 47
   - 7.5. Miško laukymių valymas nuo apaugimo 47
   - 7.6. Šlaitų medynų specifika ir reikšmė 47
   - 7.7. Pavienių paliekamų bioįvairovės medžių atranka ir išdėstymas 48
   - 7.8. Senmedžių išsaugojimas 49
   - 7.9. Kertinių miško buveinių tvarkymas ir apsauga 50
   - 7.10. Biotechninės priemonės 51
8. Gamtotvarkos planuose numatytos gamtosauginės tvarkymo priemonės 52

Literatūros sąrašas 74

Priedai 77

1 priedas. Nacionalinių saugomų teritorijų žiniaraščiai 77

2 priedas. “NATURA 2000” tinklo teritorijų žiniaraščiai 111

3 priedas. Lietuvos Respublikos saugomų gyvūnų, augalų ir grybų rūšių radaviečių žiniaraštis 122

4 priedas. Kertinių miško buveinių sąrašas 136

5 priedas. Pelkinių miškų, paliktinų natūraliai raidai žiniaraštis 143

6 priedas. Natūralių miško pelkių žiniaraštis 160

7 priedas. Miško laukymių saugotinų nuo apaugimo žiniaraštis 184
8 priedas. Šlaitų medynų žiniaraštis 191
9 priedas. Miško sklypų su pavieniais senmedžiais žiniaraštis 197
10 priedas. Bendrieji kertinių miško buveinių nuostatai 205
11 priedas. Gamtotvarkos planų tvarkymo priemonių brėžiniai 215
12 priedas. Saugomų teritorijų žemėlapiai 218
13 priedas. Plinkšių miško biosferos poligono paukščių veisimosi vietų ir jų apsaugos zonų žiniaraštis 228

Parengė: Saulis Skuja

AIŠKINAMASIS RAŠTAS

1. DARBO TEISINIS PAGRINDAS, TIKSLAI IR METODIKA

Darbo teisinis pagrindas. Darbas atliktas pagal VĮ Telšių miškų urėdijos (toliau Telšių miškų urėdijos) užsakymą. Gamtosauginių priemonių plano parengimą sąlygojo naujo Telšių miškų urėdijos vidinės miškotvarkos projekto rengimas. Šiame darbe pateikiama gamtosauginių, gamtotvarkinių ir miško biologinę įvairovę praturtinančių specialių priemonių visuma, darbas parengtas atsižvelgiant į besikeičiančius šalies valstybinių miškų aplinkosauginius reikalavimus.

Gamtosauginių priemonių planas yra sudedamoji Telšių miškų urėdijos vidinės miškotvarkos projekto dalis. Rengiant planą, miškų urėdijos administruojamuose valstybinės reikšmės miškuose suprojektuotos gamtosauginės priemonės, kurių laikymasis padės išsaugoti ir praturtinti biologinę įvairovę. Suprojektuotos priemonės suderintos su Telšių miškų urėdija, atsižvelgiant ne tik į gamtosauginius, bet ir į socialinius bei ekonominius visuomenės ir miškų urėdijos interesus šioje teritorijoje.

Darbo tikslai:

1. Parengti specialų Telšių miškų urėdijos gamtosauginių priemonių žemėlapį, kuriame būtų pažymėtos visos miškų urėdijos teritorijoje esančios valstybės saugomos teritorijos, Europos Sąjungos svarbos teritorijos (NATURA 2000), Lietuvos Respublikos saugomų gyvūnų, augalų, samanų, kerpių ir grybų rūšių radavietės, miškų urėdijos įsipareigotos saugoti kertinės miško buveinės, naujai inventorizuotos kitos ekologiškai vertingos teritorijos.

2. Gamtotvarkos planuose numatytų gamtinių vertybių atkūrimo ir tolimesnio jų palaikymo priemonių pagrindu suprojektuoti biologinės įvairovės palaikymo kirtimus, specialiuosius miško kirtimus, kitas priemones.

Darbo metodika. Darbas atliktas naudojant 2015 m. miškotvarkos naują taksacinę medžiagą, saugomų teritorijų planavimo dokumentus ir įvairių tyrimų metu surinktą

informaciją. Darbe remtasi Telšių miškų urėdijos, Valstybinės saugomų teritorijų tarnybos, Žemaitijos nacionalinio parko, Varnių ir Salantų regioninių parkų direkcijų specialistų pateikta medžiaga ir informacija bei Lietuvos Respublikos aplinkos ministerijos saugomų rūšių informacinėje sistemoje (SRIS) esančiais duomenimis. Visi šie duomenys užkoduoti atnaujintoje VĮ Valstybinio miškotvarkos instituto (toliau VMI) taksacinėje duomenų bazėje ir suvesti į grafinę duomenų bazę, parengiant geografinės informacinės sistemos (toliau GIS) sluoksnius. Naudojant taksacinę duomenų bazę rengiami gamtosauginių priemonių žiniaraščiai, o naudojant grafinę duomenų bazę paruošiami miškų urėdijos gamtosauginių priemonių žemėlapiai. Visi žemėlapiai gaminami valstybinės reikšmės miškų išdėstymo planų pagrindu.

Tolimesni projektiniai sprendimai priimti vadovaujantis galiojančiais saugomų teritorijų nuostatais, gamtotvarkos, miškotvarkos ir miško kirtimų taisyklių reikalavimais bei tvaraus, gamtai artimo ir subalansuoto miškų ūkio principais.

2. DARBO SUDĖTIS

Gamtosauginių priemonių planas susideda iš dviejų atskirų dalių – grafinės informacijos (žemėlapio) ir gamtosauginių priemonių plano Aiškinamojo rašto. Grafinė informacija lokalizuota planinėje medžiagoje, parengiant Telšių miškų urėdijos bendrą gamtosauginių priemonių žemėlapį M 1:50000 ir visų girininkijų gamtosauginių priemonių žemėlapius M 1:20000 (1 pav.). Gamtosauginių priemonių plano Aiškinamajame rašte pateikiami žiniaraščiai, sudaryti visoms Gamtosauginių priemonių žemėlapyje pažymėtoms saugomoms teritorijoms ir objektams bei naujai inventorizuotiems ekologiškai vertingiems miško sklypams. Taip sukuriamas vieningas dokumentas, kuriame sukoncentruotos visos saugomos ir apribotos veiklos teritorijos bei objektai su jų palaikymui reikalingo nustatyto ūkinio režimo ypatybėmis.

Iš viso parengta 9 komplektai gamtosauginių priemonių planų girininkijoms (po 1 aiškinamųjų raštų ir žemėlapių komplektą kiekvienai girininkijai) ir 1 bendras visos miškų urėdijos aiškinamojo rašto ir žemėlapio komplektas Telšių miškų urėdijos administracijai.

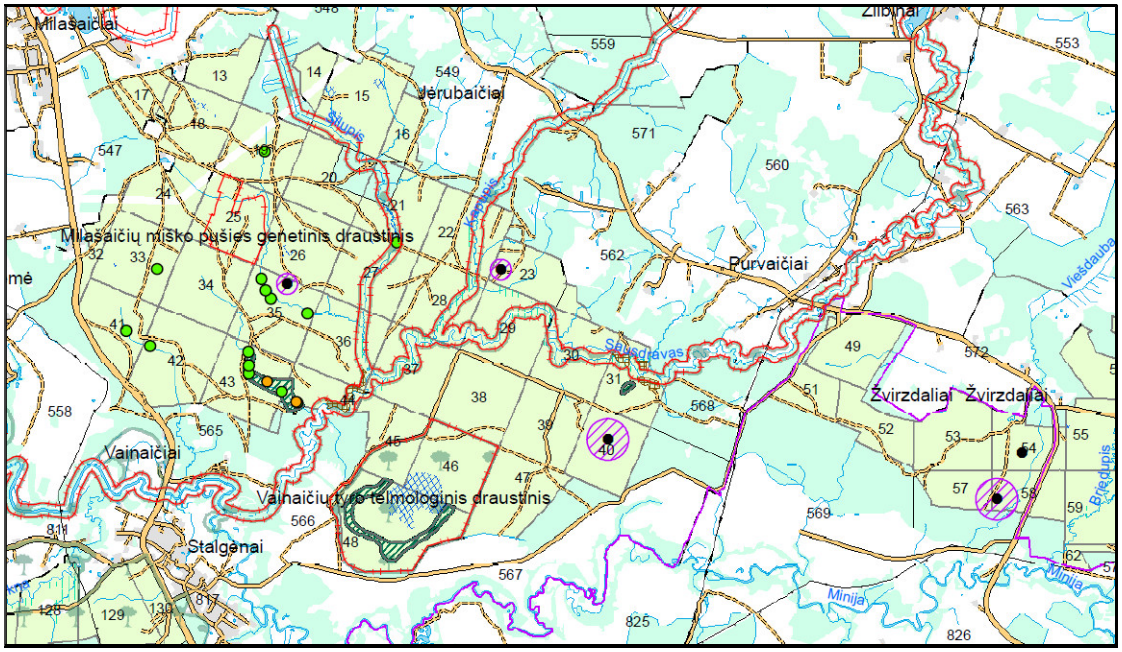

1 pav. **Gamtosauginio žemėlapio fragmentas**

3. VALSTYBĖS SAUGOMOS TERITORIJOS IR OBJEKTAI

Visos miškų urėdijoje esančios saugomos teritorijos yra Lietuvos gamtinio karkaso dalis. Gamtinio karkaso teritorijose saugoma kraštovaizdžio erdvinė teritorinė struktūra ir gamtinis pobūdis, ekologinis stabilumas, kraštovaizdžio estetinė vertė. Gamtinio karkaso teritorijos turi būti tvarkomos vadovaujantis darnios plėtros principais. Teritorijose, turinčiose istorinę, kultūrinę vertę, svarbiose estetiniu atžvilgiu, gamtinio karkaso teritorijos, tvarkomos atsižvelgiant ir derinant tarpusavyje ekologinius, kultūrinius bei estetinius kraštovaizdžio formavimo reikalavimus (Dėl gamtinio karkaso nuostatų patvirtinimo, 2007).

3.1. Nacionalinių saugomų teritorijų bendra apžvalga

Lietuvoje saugomos teritorijos steigiamos norint išsaugoti gamtos ir paveldo teritorinius kompleksus bei objektus, kraštovaizdžio ir biologinę įvairovę. Saugomose teritorijose palaikoma kraštovaizdžio ekologinė pusiausvyra, gamtos išteklių subalansuotas naudojimas ir atkūrimas, sudaromos sąlygos pažintiniam turizmui, moksliniams tyrimams ir aplinkos būklės stebėjimams. Šalies saugomų gamtinių teritorijų apskaitą, apsaugą bei tvarkymą reglamentuoja Lietuvos respublikos saugomų teritorijų įstatymas (1993 m. lapkričio 9 d. Nr. I-301; nauja redakcija nuo 2001-12-28: Nr. IX-628, 2001-12-04, Žin., 2001, Nr. 108-3902). Saugomų teritorijų naudojimą ir apsaugą reglamentuoja Bendrieji saugomų teritorijų nuostatai. Individualius nuostatus turi valstybiniai parkai, valstybiniai draustiniai, biosferos poligonai. Pagal saugomų vertybių pobūdį miškų urėdijos teritorijoje esantys draustiniai skirstomi į gamtinius (botaniniai-zoologiniai, botaniniai, ichtiologiniai, telmologiniai, hidrografiniai, geomorfologiniai), kompleksinius (kraštovaizdžio) ir genetinius draustinius.

Miškų urėdijos miškų teritorijos plotas yra **92514 ha**. Valstybinės reikšmės miškų bendras plotas – **35843 ha**. Miškų urėdijos teritorijos miškingumas šiuo metu sudaro 35 %. Miškų urėdijos administruojamoje miškų teritorijoje, valstybės saugomos teritorijos iš viso užima 31315,2 ha arba 33,8 % viso miškų ploto bei ***užima 44,8 % nuo viso miškų urėdijos administruojamo valstybinės reikšmės miškų ploto arba 16044 ha*** (1 lentelė, 1 priedas).

Valstybės saugomų teritorijų miškų urėdijos valstybinės reikšmės miškuose daugiausiai yra Platelių (6231,6 ha) girininkijoje.

Gamtinių buveinių apsaugai svarbių teritorijų (BAST) ir paukščių apsaugai svarbių teritorijų (PAST) plotai į bendrą miškų urėdijos valstybės saugomų teritorijų plotą nesumuojami, kadangi didžiąja dalimi ploto jie apima jau valstybės saugomas teritorijas.

1 lentelė. **Valstybės saugomų teritorijų pasiskirstymas girininkijų miškuose**

Girininkija	Visi miškai			Valstybinės reikšmės miškai		
	Girininkijos plotas, ha	Saugomų teritorijų plotas, ha	Bendro miškų ploto %	Bendras miškų plotas, ha	Saugomų teritorijų plotas, ha	Bendro miškų ploto %
Telšių	13785	3096,4	22,5	3852	1316,1	34,2
Ubiškės	11937	247	2,1	4036	93,0	2,3
Žarėnų	10201	2017,7	19,8	3293	921,4	28
Varnių	15820	10087,9	63,8	5836	4800,3	82,3
Kulių	6404	2950,6	46,1	4020	2405,7	59,8
Mostaičių	4525	-	-	3444	-	-
Plungės	11003	776,4	7,1	3313	275,9	8,3
Platelių	18839	12139,2	64,4	8048	6231,6	77,4
Iš viso:	**92514**	**31315,2**	**33,8**	**35843**	**16044**	**44,8**

3.1.1. Valstybiniai parkai

Miškų urėdijos administruojamoje teritorijoje yra Žemaitijos nacionalinis parkas ir Varnių regioninis parkas. Į Platelių girininkijai priskirtą plotą patenka nedidelė Salantų regioninio parko dalis.

Žemaitijos nacionalinis parkas – įsteigtas Lietuvos Respublikos Aukščiausiosios Tarybos – Atkuriamojo Seimo 1991 m. balandžio 23 d. nutarimu Nr. I–1244 "Dėl Dzūkijos, Kuršių nerijos, Žemaitijos nacionalinių parkų, Trakų istorinio nacionalinio parko ir Viešvilės valstybinio rezervato įsteigimo", siekiant išsaugoti didžiausią Žemaitijoje ežeringą miškingą gamtinį kompleksą, mokslui ypač vertingus miškingus Plokštinės ir Rukundžių pelkynus, Platelių ežero, Laumalenkos ir Šilinės hidrografinius kompleksus, raiškaus moreninio (Mikytų, Pučkorių) ir keiminio (Šarnelės, Jazdauskiškių, Grigaičių) kraštovaizdžio etalonus, Gardų ozą, Medsėdžių ir Liepijos limnokeimus, Babrungo ir Mergupio slėnius, Paburgės, Siberijos, Pakastuvos, Užpelkių, Ertenio ir Paparčių pelkes, savitas Paplatelės, Šeirės ir Pailgio miškų bei Juodupio pelkėtų pievų biocenozes, retų rūšių augalus ir gyvūnus, kitas gamtos vertybes ir paminklus; išsaugoti ypač vertingą ir sudėtingą Šiaurės Žemaitijos archeologinį kompleksą su Mikytų, Šarnelės, Pučkorių, Gegrėnų, Pagardenio ir kitais piliakalniais bei alkakalniais, Šventorkalnio senovinę gyvenvietę bei piliavietę, Žemaičių Kalvarijos (Gardų) urbanistinį kompleksą ir sakralinės architektūros ansamblį, Platelių dvaro

ir parko kompleksą, etnokultūrinės vertės požymius išlaikiusius Beržoro, Stirbaičių ir Visvainių kaimus, kitas kultūros paveldo vertybes ir paminklus; išsaugoti Šiaurvakarių Žemaitijos vandenskyros gamtinės ekosistemos stabilumą, biotos komponentus ir jų įvairovę.

Žemaitijos nacionalinio parko tvarkymo planas patvirtintas Lietuvos Respublikos vyriausybės 2014 spalio 22 d. įsakymu Nr. 1148 „Dėl Žemaitijos nacionalinio parko planavimo schemos (ribų ir tvarkymo planų) patvirtinimo“.

Žemaitijos nacionalinio parko tvarkymo plano tikslai yra – nustatyti:

kraštovaizdžio tvarkymo zonas ir jų reglamentus;

gamtos apsaugos kryptis ir priemones;

kultūros paveldo apsaugos kryptis ir priemones;

rekreacinio naudojimo plėtros kryptis ir priemones;

gyvenviečių ir infrastruktūros plėtros kryptis.

Svarbiausios gamtos vertybės: Platelių ežero, Laumalenkos ir Šilinės hidrografiniai kompleksai, miškingi Plokštinės ir Rukundžių pelkynai, Šarnelės pelkė, Babrungo ir Mergupio upių slėniai, Paburgės, Siberijos, Pakastuvos, Užpelkių, Ertenio pelkės, savitos Paplatelės, Šeirės ir Pailgio miškų bei Juodupio pelkėtų pievų ekosistemos. Parko teritorijoje yra patvirtinti 23 valstybės saugomi gamtos paveldo objektai, 10 iš jų turi ir gamtos paminklo statusą. Vienas įspūdingiausių – Raganos uosis – storiausias Lietuvos uosis. Jo kamieno apimtis – 7,2 m, aukštis – 32 m.

2 lentelė. **Žemaitijos nacionalinio parko funkcinio prioriteto zonos**

Nacionalinio parko funkcinio prioriteto zonos	**ha***	**%**
Konservacinio prioriteto zonos:	11188	51,4
Rezervatai	*1227*	*5,6*
Draustiniai	*9961*	*45,8*
Ekologinės apsaugos prioriteto zonos	8598	39,5
Rekreacinio prioriteto zonos	712	3,3
Miškų ūkio zonos	927	4,3
Gyvenamosios zonos	329	1,5
Iš viso:	**21754**	**100**
Parko buferinės apsaugos zona	**9410**	

** Šaltinis: Valstybinė saugomų teritorijų tarnyba (www.vstt.lt), 2016*

Pagal Lietuvos Respublikos vyriausybės 2014 spalio 22 d. nutarimą Nr. 1148 „Dėl Žemaitijos nacionalinio parko planavimo schemos (ribų ir tvarkymo planų) patvirtinimo“, parko funkcinio prioriteto zona užima 21754 ha plotą (2 lentelė). Konservacinio funkcinio prioriteto zoną sudaro: Plokštinės ir Rukundžių gamtiniai rezervatai, Platelių, Babrungo,

Beržoro, Grigaičių, Jazdauskiškių, Laumalenkų, Liepijų, Mikytų, Paburgės, Pučkorių, Stirbaičių ir Šarnelės kraštovaizdžio draustiniai, Gardų, Medsėdžių ir Margupio geomorfologiniai draustiniai, Šilinės hidrografinis draustinis, Ertenio, Pakastuvos, Paparčių, Siberijos ir Užpelkių telmologiniai draustiniai, Juodupio botaninis draustinis, Ilgio botaninis-zoologinis draustinis, Gegrėnų archeologinis draustinis, Godelių etnokultūrinis draustinis, Platelių ir Žemaičių Kalvarijos urbanistiniai draustiniai, kurių tikslai yra šie:

1. **Plokštinės gamtinio rezervato** – išsaugoti unikalios geomorfologinės struktūros Plokščių termokarstiniame duburyje susidariusį Plokštinės miškų ir pelkių kompleksą su natūraliais Juodupio ir Uošnos upeliais, Europos Bendrijos svarbos vandenų, pievų, pelkių ir miškų buveinėmis ir joms būdingomis augalų, grybų ir gyvūnų rūšimis, jerubei ir lūšiai tinkamomis buveinėmis;

2. **Rukundžių gamtinio rezervato** – išsaugoti pelkėtų ir miškingų įlomių Rukundžių gamtinį kompleksą su natūralia hidrografine struktūra, Europos Bendrijos svarbos pelkių ir miškų buveinėmis ir joms būdinga augalija ir gyvūnija, šarvuotajai skėtei, didžiajam auksinukui, jerubei ir lūšiai tinkamomis buveinėmis;

3. **Platelių kraštovaizdžio draustinio** – išsaugoti didžiausio ir giliausio Žemaitijoje Platelių ežero ir jo apyežerių kraštovaizdį su vertingomis pakrantėmis, salomis, Kumelkaktės pusiasaliu, Šventorkalnio archeologiniu kompleksu, Ąžuolų salos senovės gyvenvietėmis, povandeninio paveldo objektais, Europos Bendrijos svarbos pelkių, pievų ir miškų buveinėmis ir žvilgančiajai riestūnei, dvilapiui purvuoliui, jerubei ir ūdrai tinkamomis buveinėmis ir kitomis saugomomis rūšimis;

4. **Babrungo kraštovaizdžio draustinio** – išsaugoti Babrungo ir Uošnos upių slėnių kraštovaizdį su natūraliomis upių ir upelių atkarpomis, būdingomis Babrungėnų kaimo paupio sodybomis, Grigaičių piliakalniu, Babrungėnų vandens malūnais ir senkapiu, Europos Bendrijos svarbos rūšims – didžiajam auksinukui, ovaliajai geldutei, griežlei, ūdrai ir kitoms saugomoms rūšims tinkamomis buveinėmis;

5. **Beržoro kraštovaizdžio draustinio** – išsaugoti itin raiškų, tradicinius bruožus išlaikiusį Beržoro kaimo, Beržoro ežero ir apyežerių kraštovaizdį su Beržoro kaimo urbanistine struktūra ir architektūros vertybėmis, Beržoro ežero salomis ir atviromis pakrantėmis, Europos Bendrijos svarbos miškų ir pelkių buveinėmis, dvilapiui purvuoliui, griežlei ir kitoms saugomoms rūšims tinkamomis buveinėmis;

6. **Grigaičių kraštovaizdžio draustinio** – išsaugoti Žemaitijai būdingą raiškaus Grigaičių

miškingo agrarinio kraštovaizdžio kompleksą su Surblių kapinynu ir griežlei, gulbei giesmininkei ir kitoms saugomoms rūšims tinkamomis buveinėmis;

7. **Jazdauskiškių kraštovaizdžio draustinio** – išsaugoti Žemaitijai būdingą kalvoto agrarinio miškingo kraštovaizdžio kompleksą su tradicine žemėnaudos ir užstatymo struktūra, Žernių ir Jazdauskiškių piliakalniais, Jazdauskiškių senkapiais ir kapinynu, Europos Bendrijos svarbos vandenų buveinėmis ir joms būdingomis augalų ir gyvūnų rūšių bendrijomis;

8. **Laumalenkų kraštovaizdžio draustinio** – išsaugoti unikalų Laumalenkų pusiasalių, salų, įlankų, protakų, ežerų, miškų ir pelkių gamtinį kompleksą su Europos Bendrijos svarbos vandenų, pelkių ir miškų buveinėmis ir joms būdingomis augalų ir gyvūnų bendrijomis, saugomų paukščių rūšių perimvietėmis;

9. **Liepijų kraštovaizdžio draustinio** – išsaugoti Vidurio Žemaičių aukštumai būdingo miškingų plokščiakalvių kraštovaizdžio etaloną su stambiomis Liepijų limnoglacialinėmis plokščiakalvėmis ir mišraus Liepijų miško biocenozėmis, Europos Bendrijos svarbos pievų, miškų ir pelkių buveinėmis bei saugomų gyvūnų rūšių bendrijomis (2 pav.);

10. **Mikytų kraštovaizdžio draustinio** – išsaugoti Žemaitijai būdingą raiškų kalvotą mozaikišką kraštovaizdį su miškų, laukų, pievų, tarpukalvių pelkučių ir vienkieminių sodybų kompleksu, Mikytų piliakalniu, Mikytų ir Gudalių alkakalniais, Mačiūkių kapinynu ir mitologiniu Laumės akmeniu, Europos Bendrijos svarbos pelkių buveinėmis ir joms būdinga augalija ir gyvūnija, saugomų rūšių bendrijomis;

11. **Paburgės kraštovaizdžio draustinio** – išsaugoti būdingą miškingų ir ežeruotų pelkinių duburių kraštovaizdį su Europos Bendrijos svarbos vandenų, pievų, pelkių ir miškų buveinėmis, saugomomis augalų ir gyvūnų rūšimis;

12. **Pučkorių kraštovaizdžio draustinio** – išsaugoti Pučkorių moreninių darinių ruožo kraštovaizdį su ypač raiškia kalvų, giraičių, tarpukalvių ir pelkučių mozaika, Pučkorių II ir III piliakalniais, senkapiu, Visvainių alkakalniu, Europos Bendrijos svarbos pelkių buveinėmis ir saugomų paukščių ir vabzdžių bendrijomis;

13. **Stirbaičių kraštovaizdžio draustinio** – išsaugoti tradicinius bruožus išlaikiusį Stirbaičių kaimo kraštovaizdį su tradicine užstatymo ir žemėnaudos struktūra, etnoarchitektūros elementais, Europos Bendrijos svarbos pievų, miškų ir pelkių buveinėmis, saugomų augalų ir gyvūnų rūšių bendrijomis;

14. **Šarnelės kraštovaizdžio draustinio** – išsaugoti raiškų Šarnelės keiminių darinių kraštovaizdį su Šarnelės piliakalniu, senovės gyvenvietėmis, poeto Vytauto Mačernio gimtosios sodybos vieta ir kapu, Europos Bendrijos svarbos pievų buveinėmis, saugomomis vabzdžių ir paukščių rūšimis;

15. **Gardų geomorfologinio draustinio** – išsaugoti nesunaikintą Gardų ozo dalį su saugomomis rūšimis ir buveinėmis;

16. **Medsėdžių geomorfologinio draustinio** – išsaugoti Platelių duburiui būdingo plokščiakalvių reljefo etaloną – Medsėdžių limnokeimą – su saugomų vabzdžių buveinėmis;

17. **Margupio geomorfologinio draustinio** – išsaugoti ypač raiškią Margupio upelio ir jo intakų slėnių sistemą su būdingomis šlaitų biocenozėmis, saugomomis rūšimis ir buveinėmis;

18. **Šilinės hidrografinio draustinio** – išsaugoti natūralaus miškų upelio etaloną – Šilinės upelį, jo hidrografinę struktūrą ir hidrologinį režimą, miškingą slėnį ir paslėnį su natūraliomis pievomis, šaltiniais, saugomomis rūšimis ir Europos Bendrijos svarbos vandenų ir miškų buveinėmis;

19. **Ertenio telmologinio draustinio** – atkurti ir išsaugoti Ertenio pelkės ekosistemą su Europos Bendrijos svarbos pelkių ir pievų buveinėmis, saugomomis rūšimis;

20. **Pakastuvos telmologinio draustinio** – išsaugoti Pakastuvos pelkės ekosistemą su saugomomis rūšimis, Europos Bendrijos svarbos vandenų ir miškų buveinėmis, saugomų paukščių perimvietėmis ir maitinimosi vietomis, saugomų vabzdžių bendrijomis;

21. **Paparčių telmologinio draustinio** – išsaugoti sudėtingos struktūros Paparčių pelkės ekosistemą su vertingomis biocenozėmis, saugomomis rūšimis ir Europos Bendrijos svarbos pelkių buveinėmis;

22. **Siberijos telmologinio draustinio** – išsaugoti sudėtingos struktūros Siberijos paežerės pelkės ekosistemą su Europos Bendrijos svarbos pelkių, miškų ir pievų buveinėmis ir saugomų rūšių bendrijomis;

23. **Užpelkių telmologinio draustinio** – atkurti ir išsaugoti būdingą takoskyrinį Užpelkių pelkinį kompleksą su Europos Bendrijos svarbos pelkių buveinių kompleksu, saugomų rūšių bendrijomis;

24. **Juodupio botaninio draustinio** – išsaugoti biologiniu požiūriu itin vertingą Juodupio upelio slėnio, paslėnio, Prieupės ir Briedinės pelkių ekosistemą su Europos Bendrijos svarbos miškų ir pelkių buveinėmis ir joms būdingomis saugomų augalų, grybų ir gyvūnų

bendrijomis;

25. **Ilgio botaninio-zoologinio draustinio** – išsaugoti natūralumu ir biologine įvairove išsiskiriantį Ilgio ežero, paežerės pelkių ir miškų ekosistemą su Europos Bendrijos svarbos vandenų, miškų ir pelkių buveinėmis ir joms būdingomis augalų, grybų ir gyvūnų rūšimis, saugomų augalų ir gyvūnų bendrijomis;

26. **Gegrėnų archeologinio draustinio** – išsaugoti kuršių genties I tūkstantmečio – II tūkstantmečio pradžios archeologinių paminklų kompleksą, kurį sudaro Gegrėnų I ir II piliakalniai, Gegrėnų I ir II kapinynai ir Gegrėnų senovės gyvenvietė;

27. **Godelių etnokultūrinio draustinio** – išsaugoti Godelių kaimo tradicinį kraštovaizdį ir urbanistinę struktūrą, vertingus sodybų etnoarchitektūros elementus ir želdinius, žemaičių kultūros tradicijas ir papročius, alkakalnį, vadinamą Raganos kalnu, šventais laikomus šaltinius, senąsias kaimo kapines, tautodailininko Stanislovo Riaubos gimtosios sodybos vietą, Lietuvos partizano ir partizanų rėmėjos žūties vietą;

28. **Platelių urbanistinio draustinio** – išsaugoti istoriškai susiformavusį Platelių miestelio radialinį gatvių tinklą, vedantį į aikštę, ir tūrinę erdvinę kompoziciją, kurią formuoja išlikęs būdingas vieno ir dviejų aukštų užstatymas, Platelių Šv. Apaštalų Petro ir Pauliaus bažnyčios statinių ansamblis ir Platelių dvaro sodybos kompleksas;

29. **Žemaičių Kalvarijos urbanistinio draustinio** – išsaugoti Žemaičių Kalvarijos miestelio – Vakarų Lietuvos piligrimystės centro – radialinį gatvių tinklą, aikštės planą, taip pat tūrinę erdvinę kompoziciją su vyraujančia Švč. Mergelės Marijos apsilankymo bažnyčia ir kryžiaus kelio stotimis, lėmusiomis miestelio urbanistinę raidą, kitas archeologines, istorines ir memorialines vertybes.

Bendras Žemaitijos nacionalinio parko miškų teritorijos plotas Telšių miškų urėdijoje yra – 11820,2 ha. **Iš jų *valstybinės reikšmės miškų teritorija užima 6121,5 ha*** (1 priedas).

Varnių regioninis parkas – įsteigtas Lietuvos Respublikos Aukščiausiosios Tarybos – Atkuriamojo Seimo 1992 m. rugsėjo 24 d. nutarimu Nr. I–2913 „Dėl regioninių parkų ir draustinių įsteigimo“, siekiant išsaugoti Žemaičių centrinio ežeruoto kalvyno kraštovaizdį, jo gamtinę ekosistemą bei kultūros paveldo vertybes, jas tvarkyti ir racionaliai naudoti.

Varnių regioninio parko tvarkymo planas patvirtintas Lietuvos Respublikos aplinkos ministro 2006 gegužės 18 d. įsakymu Nr. D1-246 „Dėl Varnių regioninio parko tvarkymo plano patvirtinimo“.

Varnių regioninio parko tvarkymo plano tikslai yra šie:

nustatyti regioninio parko apsaugos ir tvarkymo kryptis;

nustatyti kraštovaizdžio tvarkymo zonas bei jų reglamentus;

numatyti kraštovaizdžio apsaugos, formavimo, rekreacinės infrastruktūros kūrimo bei kitas tvarkymo priemones;

sudaryti sąlygas vertingoms ekosistemoms, gyvūnų, augalų ir grybų rūšims išsaugoti;

numatyti priemones atkurti veiklos pažeistą gamtinį kraštovaizdį, ekosistemas, gamtos ir kultūros paveldo objektus.

Svarbiausios gamtos vertybės: Medvėgalio, Šatrijos, Girgždūtės, Aukštagirės, Gaudkalnio, Moteraičio, Sprūdės, Žąsūgalos kalvos, raiškūs plokščiakalvių kompleksai. Lūksto ežeras didžiausias ne tik regioniniame parke, bet ir visoje Žemaitijoje. Unikalus jis dar ir tuo, kad išmeta gintarą. Aklaežeris, esantis Jomantų miške stebina savo vandens ištekliais: sausrų metu būna sklidinas, lietingais metais – tuščias.

Regioninio parko teritorija pagal gamtos ir kultūros vertybes, jų pobūdį, apsaugos formas ir panaudojimo galimybes skirstoma į konservacinio, apsaugos, rekreacinio, gavybinio prioriteto ir gyvenamosios paskirties funkcines zonas (3 lentelė).

3 lentelė. **Varnių regioninio parko funkcinio prioriteto zonos**

Regioninio parko funkcinio prioriteto zonos	**ha***	**%**
Konservacinio prioriteto zonos:	17795	53,1
Rezervatai	*777*	*2,3*
Draustiniai	*17018*	50,8
Ekologinės apsaugos prioriteto zonos	7474	22,3
Rekreacinio prioriteto zonos	463	1,4
Miškų ūkio zonos	2784	8,3
Žemės ūkio zonos	4622	13,8
Ūkinio prioriteto zona	36	0,1
Gyvenamosios zonos	301	1
Iš viso:	**33475**	**100**
Parko buferinės apsaugos zona	**18483**	

** Šaltinis: Valstybinė saugomų teritorijų tarnyba (www.vstt.lt), 2016*

Pagal Lietuvos Respublikos vyriausybės 2016 spalio 26 d. nutarimą Nr. 1055 „Dėl Varnių regioninio parko ir jo zonų bei buferinės apsaugos zonos ribų plano patvirtinimo“ parko funkcinio prioriteto zona užima 33475 ha plotą (3 lentelė). Konservacinio funkcinio prioriteto zoną sudaro: Stervo gamtinis rezervatas, Bilionių, Biržuvėnų, Girgždūtės, Medvėgalio, Pavandenės, Sietuvos, Šatrijos, Vembūtų, Žąsūgalos kraštovaizdžio draustiniai, Apvaršuvos, Aukštagirės, Bėkšvės, Drujos, Jaušaičių, Kietkalnio, Medvalakio, Spingės,

Žiograkalnio geomorfologiniai draustiniai, Pagirgždūčio pedologinis draustinis, Lūksto, Minijos ištakų, Ventos ištakų, Virvytės hidrografiniai draustiniai, Dubulio botaninis draustinis, Biržulio botaninis-zoologinis draustinis, Ankantų, Balteżerio, Debesnų, Kauklių, Sydeklio telmologiniai draustiniai, Pabiržulio archeologinis draustinis, Luokės ir Varnių urbanistiniai draustiniai, kurių tikslai yra šie:

1. **Stervo gamtinio rezervato** – išsaugoti Stervo ežerą ir jo pelkėtą aplinką, pelkėtus Tetervinės miškus su saugomomis augalų rūšimis (raudonąja gegūne, baltijine gegūne, gelsvąja gegūne, žalsvažiede blandimi) ir saugomomis gyvūnų rūšimis (šermuonėliu, didžiuoju baubliu, tetervinu, švygžda, plovine vištele, pilkąja gerve, juodąja žuvėdra);

2. **Bilionių kraštovaizdžio draustinio** – išsaugoti raiškaus reljefo kraštovaizdį su Bilionių (Švedkalnio) piliakalniu;

3. **Biržuvėnų kraštovaizdžio draustinio** – išsaugoti Virvytės slėnio kraštovaizdį, Biržuvėnų dvaro sodybą;

4. **Girgždūtės kraštovaizdžio draustinio** – išsaugoti gamtinę ir kultūrinę vertę turintį plokščiakalvių kraštovaizdį su būdingomis miško bendrijomis;

5. **Medvėgalio kraštovaizdžio draustinio** – išsaugoti aukščiausiai iškilusio Žemaičių vandenskyrinio kalvyno kraštovaizdį su miškų biocenozėmis, saugomomis augalų rūšimis (žalsvažiede blandimi, raudonąja gegūne, baltijine gegūne) ir saugomomis gyvūnų rūšimis (juoduoju apolonu, machaonu) bei kultūros vertybėmis (Medvėgalio piliakalniu su papiliu ir kūlgrinda);

6. **Pavandenės kraštovaizdžio draustinio** – išsaugoti būdingą stambių pavienių kalvų kraštovaizdį su raiškiomis Moteraičio, Sprūdės ir Knabės kalvomis, piliakalniais, senąja Pavandenės dvarviete, Gludo ežeru, saugoma augalų rūšimi (tuščiaviduriu rūteniu) ir saugomomis gyvūnų rūšimis (juoduoju apolonu, machaonu);

7. **Sietuvos kraštovaizdžio draustinio** – išsaugoti senovinio protakinio ežeruoto Duburio kraštovaizdį su natūraliu Sietuvos upeliu, žemapelkėmis, saugomomis augalų rūšimis (sibiriniu vilkdalgiu, žalsvažiede blandimi, vyriškąja gegužraibe, aukštąja gegūne, vienalapiu gedučiu, dvilapiu purvuoliu) ir saugomomis gyvūnų rūšimis (jūriniu ereliu, juoduoju apolonu) bei kultūros vertybėmis (Burbiškių piliakalniais, Sietuvos ir Dargių kūlgrindomis);

8. **Šatrijos kraštovaizdžio draustinio** – išsaugoti moreninių masyvų kraštovaizdį su Pašatrijos piliakalniu;

9. **Vembūtų kraštovaizdžio draustinio** – išsaugoti raiškų moreninio masyvo ir ežero pakrančių kraštovaizdį su Vembūtų piliakalniu;

10. **Žąsūgalos kraštovaizdžio draustinio** – išsaugoti raiškų moreninio masyvo ir erozinio slėnio kraštovaizdį su Sėbų piliakalniu ir Žąsūgalos kalno šlaitu, erozinėmis formomis, miško ir pievų bendrijomis bei Pušinės miško paprastosios eglės populiacijos genetinę įvairovę;

11. **Apvaršuvos geomorfologinio draustinio** – išsaugoti būdingą moreninį smulkių kalvų masyvą;

12. **Aukštagirės geomorfologinio draustinio** – išsaugoti pavienių kalvų ir pelkėtų įlomių reljefą;

13. **Bėkšvės geomorfologinio draustinio** – išsaugoti raiškų, keiminių kalvų grandimis pasižymintį reljefą;

14. **Drujos geomorfologinio draustinio** – išsaugoti stambiausią Varnių regioniniame parke Drujos plokščiakalvę, Gūšros duburį;

15. **Jaušaičių geomorfologinio draustinio** – išsaugoti Lūksto duburį uždarančią ir jo panoramą formuojančią moreninių darinių ruožo keterą;

16. **Kietkalnio geomorfologinio draustinio** – išsaugoti raiškų Žemaičių vandenskyrinės keteros reljefą su Kietkalnio ir Stromo viršukalvėmis;

17. **Medvalakio geomorfologinio draustinio** – išsaugoti Žemaičių vandenskyrai būdingą ozo požymius turintį gūbrį;

18. **Spingės geomorfologinio draustinio** – išsaugoti moreninių plokščiakalvių grupę su raiškia Spingės viršukalve;

19. **Žiograkalnio geomorfologinio draustinio** – išsaugoti unikalią sališkąją Žiograkalnio plokščiakalvę;

20. **Pagirgždūčio pedologinio draustinio** – išsaugoti Žemaičių aukštumos vandenskyrinio kalvyno pedologinio rajono velėninių jaurinių priemolio dirvožemių natūralų etaloną;

21. **Lūksto hidrografinio draustinio** – išsaugoti Lūksto ežerą su plačiais lėkštais atabradais;

22. **Minijos ištakų hidrografinio draustinio** – išsaugoti Minijos ištakas su Didovo, Kliokio, Pluotinalio ir Saloto ežerais bei protakomis;

23. **Ventos ištakų hidrografinio draustinio** – išsaugoti Ventos ištakas su Venių ir Medainio ežerais;

24. **Virvytės hidrografinio draustinio** – išsaugoti raiškią hidrografinę Virvytės aukštupio vagos struktūrą;

25. **Dubulio botaninio draustinio** – išsaugoti būdingas šlapių pievų ir miško bendrijas su saugoma augalų rūšimi (žalsvažiede blandimi);

26. **Biržulio botaninio-zoologinio draustinio** – išsaugoti ekologiniu požiūriu unikalų, ypač svarbų vandens ir pelkių paukščiams (didžiajam baubliui, gulbei giesmininkei, pievinei lingei, švygždai, plovinei vištelei, pilkajai gervei, juodajai žuvėdrai) perėti ir apsistoti migracijų metu gamtinį kompleksą su retų ir nykstančių augalų (liekninio beržo, sibirinio vilkdalgio, vyriškosios gegužraibės, raudonosios gegūnės) bei gyvūnų (šermuonėlio, juodojo apolono) buveinėmis;

27. **Ankantų telmologinio draustinio** – išsaugoti savitą pelkėtų miškų kompleksą;

28. **Baltežerio telmologinio draustinio** – išsaugoti pelkėtą duburinį kompleksą;

29. **Debesnų telmologinio draustinio** – išsaugoti paežerinę pelkę su saugomomis augalų rūšimis (liekniniu beržu, paprastąja tukle, sibiriniu vilkdalgiu, žalsvažiede blandimi, vyriškąja gegužraibe, raudonąja gegūne, baltijine gegūne, dėmėtąja gegūne, gelsvąja gegūne, siauralape gegūne, pelkine laksva, dvilapiu purvuoliu, žvilgančiąja riestūne) ir gyvūnų (didžiojo baublio, pievinės lingės, švygždos, pilkosios gervės, auksuotosios šaškytės) buveinėmis bei kultūros vertybėmis (Varnių senovės gyvenviete);

30. **Kauklių telmologinio draustinio** – išsaugoti pelkinių miškų kompleksą;

31. **Sydeklio telmologinio draustinio** – išsaugoti būdingą pelkinį duburį su užpelkėjančiu ežeru, saugomomis augalų rūšimis (paprastąja tukle, baltijine gegūne, dėmėtąja gegūne, dvilapiu purvuoliu) bei saugomomis gyvūnų rūšimis (tetervinu, pilkąja gerve);

32. **Pabiržulio archeologinio draustinio** – išsaugoti akmens amžiaus stovyklavietes;

33. **Luokės urbanistinio draustinio** – išsaugoti Luokės miestelio planinę ir erdvinę struktūrą su kultūros vertybėmis (Senojo miesto vieta);

34. **Varnių urbanistinio draustinio** – išsaugoti Varnių (buv. Medininkų) miesto planinę erdvinę struktūrą, kultūros vertybes (Varnių senojo miesto vieta, Varnių Šv. Apaštalų Petro ir Pauliaus bažnyčios statinių kompleksas).

Bendras Varnių regioninio parko miškų teritorijos plotas Telšių miškų urėdijoje yra – 11027,9 ha. **Iš jų *valstybinės reikšmės miškų teritorija užima 5312,1 ha*** (1 priedas).

Salantų regioninis parkas – įsteigtas Lietuvos Respublikos Aukščiausiosios Tarybos – Atkuriamojo Seimo 1992 m. rugsėjo 24 d. nutarimu Nr. I–2913 „Dėl regioninių parkų ir draustinių įsteigimo“, siekiant išsaugoti Erlos - Salanto - Minijos senslėnio ir jo apylinkių kraštovaizdį, jų gamtinę ekosistemą bei kultūros paveldo vertybes, jas tvarkyti ir racionaliai naudoti. Regioninio parko paskirtis, nustatyta Lietuvos Respublikos Vyriausybės 1999 m. balandžio 29 d. nutarimu Nr. 490 „Dėl regioninių parkų nuostatų patvirtinimo“, yra išsaugoti stačiašlaitį, plokščiadugnį fliuvioglacialinį Erlos - Salanto - Minijos senslėnį, raiškius Šauklių, Kulalių, Igarių bei Erlėnų riedulynus, šiaurrytinės parko dalies drumlinuotą moreninį reljefą, didžiuosius Minijos vidurupio vingius, vingiuotą Salanto žemupį ir erozinį vidurupio slėnį; išsaugoti kultūros paveldo vertybes, iš jų piliakalnius, Salantų miesto urbanistinę struktūrą, Šilalės archeologinį kompleksą ir kita.

Salantų regioninio parko tvarkymo planas patvirtintas Lietuvos Respublikos aplinkos ministro 2010-01-28 įsakymu Nr. D1-84 „Dėl Salantų regioninio parko tvarkymo plano patvirtinimo“.

Salantų regioninio parko Tvarkymo plano tikslai yra šie:

nustatyti kraštovaizdžio tvarkymo zonas ir jų reglamentus;

nustatyti gamtos, kultūros paveldo bei kraštovaizdžio apsaugos, naudojimo ir atkūrimo kryptis ir priemones;

nustatyti rekreacinio naudojimo plėtros kryptis ir priemones;

nustatyti gyvenviečių ir infrastruktūros vystymo kryptis;

nustatyti žemės tikslinės paskirties ir naudmenų keitimo poreikius ir apribojimus.

Svarbiausios gamtos vertybės: Minijos, Salanto, Blendžiavos, Mišupės, Kūlupio, Eiškūno, Bartuvos upės su vaizdingais slėniais. Parko teritorija pagal gamtos ir kultūros vertybes, jų pobūdį, apsaugos formas ir panaudojimo galimybes skirstoma į konservacinio, apsaugos, rekreacinio, gavybinio prioriteto ir gyvenamosios paskirties funkcines zonas. Žemiau pateikiama šių zonų ištrauka, susijusi su Telšių miškų urėdijos administruojama teritorija (4 lentelė).

Salantų regioninio parko konservacinio prioriteto zonas sudaro Minijos gamtinis rezervatas, Minijos, Alanto ir Šauklių kraštovaizdžio, Salanto žemupio ir Salanto vidurupio hidrografiniai, Erlos geomorfologinis ir Salantų urbanistinis draustiniai.

Vienintelis regioninio parko teritorijoje esantis rezervatas – **Minijos gamtinis rezervatas** (114,79 ha) yra įsteigtas siekiant išsaugoti ypač vertingą hidrografiniu ir biocenoziniu požiūriais Minijos kilpos ties Vaitkių kaimu gamtinį kompleksą. Visas Minijos gamtinio rezervato plotas patenka į Telšių miškų urėdijos Platelių girininkijos teritoriją;

4 lentelė. **Salantų regioninio parko funkcinio prioriteto zonos, patenkančios į Telšių miškų urėdijos teritoriją (regioninio parko funkcinio prioriteto zonų ištrauka)**

Salantų regioninio parko funkcinio prioriteto zonos	Plotas	
	ha*	%
Konservacinio prioriteto:	**7466,59**	**56,3**
1. Minijos gamtinis rezervatas	**114,79**	0,9
2. Minijos kraštovaizdžio draustinis	**1253,95**	9,5
Apsaugos prioriteto	**4844,07**	**36,5**

** Šaltinis: Salantų regioninio parko direkcija (http://www.salanturp.lt), 2016*

Minijos kraštovaizdžio draustinyje (dalis Minijos kraštovaizdžio draustinio ploto - 12,2 ha patenka į Telšių miškų urėdijos Platelių girininkijos teritoriją) galima išvysti vaizdingą erozinės kilmės Minijos slėnio atkarpą, išraižytą gausių šaltiniuotų raguvų, unikalų erozinį Mišupės žemupio slėnį, Mišupės ir Minijos santaką, senslėnio ruožą su dabartine Minijos upės vaga, Minijos ir Salanto upių santaką, natūralius Minijos slėnio šlaitų miškus – ąžuolynus ir skroblynus su gausiomis saugomų augalų – daugiamečių blizgių, miškinių česnakų, tuščiavidurių rūtenių populiacijomis, taip pat natūralias salpines Minijos slėnio pievas su saugomų augalų – šalmuotųjų, vyriškųjų ir mažųjų gegužraibių, melsvųjų mėlitų – augavietėmis bei Martynaičių, Daugінčių ir Sauserių piliakalnius.

Bendras Salantų regioninio parko miškų teritorijos plotas Telšių miškų urėdijoje yra – 185,9 ha. **Iš jų *valstybinės reikšmės miškų teritorija užima 109,9 ha*** (1 priedas).

3.1.2. Valstybiniai ir savivaldybių draustiniai

Telšių miškų urėdijos teritorijoje įsteigti 16 valstybinių ir savivaldybių draustinių: 4 kraštovaizdžio, 2 geomorfologiniai, 2 telmologiniai, 1 hidrografinis, 3 botaniniai-zoologiniai, 1 ichtiologinis, 3 genetiniai draustiniai.

Pagal LR saugomų teritorijų įstatymo nuostatas draustinių steigimo tikslai yra:

1) išsaugoti gamtos ir kultūros paveldo teritorinius kompleksus (vertybes), vietoves;

2) užtikrinti kraštovaizdžio ir biologinę įvairovę bei ekologinę pusiausvyrą;

3) išsaugoti laukinių augalų, gyvūnų bei grybų buveines ir rūšis, genetiniu požiūriu vertingas jų populiacijas;

4) sudaryti sąlygas moksliniams tyrimams;

5) sudaryti sąlygas pažintiniam turizmui;

6) propaguoti gamtos ir kultūros paveldo teritorinius kompleksus (vertybes), vietoves.

Miškų urėdijos teritorijoje įsteigti šie valstybiniai ir savivaldybių draustiniai:

- ***Abokų botaninis - zoologinis draustinis*** *(Plungės r. savivaldybės)**;***
- ***Buožėnų geomorfologinis draustinis***;
- ***Gandingos kraštovaizdžio draustinis***;
- ***Germanto kraštovaizdžio draustinis***;
- ***Kepurėnų botaninis - zoologinis draustinis*** *(Plungės r. savivaldybės)**;***
- ***Lauko Sodos botaninis - zoologinis draustinis*** *(Telšių r. savivaldybės)**;***
- ***Minijos ichtiologinis draustinis;***
- ***Minijos pralaužos kraštovaizdžio draustinis***;
- ***Plinkšių kraštovaizdžio draustinis***;
- ***Reiskių tyro telmologinis draustinis***;
- ***Vainaičių tyro telmologinis draustinis***;
- ***Vilkaičių geomorfologinis draustinis;***
- ***Virvytės hidrografinis draustinis***.

Bendras miškų plotas visuose valstybiniuose ir savivaldybių draustiniuose yra 6464,2 ha, iš jų valstybinės reikšmės miškai užima 3831,8 ha. Trys savivaldybių draustiniai užima 65,3 ha bendrą miškų plotą, tačiau valstybinės reikšmės miškų juose nėra (5 lentelė, 1 priedas).



2 pav. **Liepijų kraštovaizdžio draustinyje** (*http://www.panoramio.com/photo/73248686#*)

5 lentelė. **Valstybiniai ir savivaldybių draustiniai**

Draustinio pavadinimas	**Bendras plotas, ha**	**Girininkija**	**Bendras miškų plotas, ha**	**Valstybinės reikšmės miškų plotas, ha**		**Adresas**	**Kada ir kieno įsteigtas**	**Steigimo tikslas**
				bendras	*iš jo miško žemė*			
Abokų botaninis - zoologinis savivaldybės draustinis	47,2	Žarėnų	21,9	0	0	Plungės r. savivaldybė	Plungės rajono valdytojo 1990 10 16 potvarkis Nr. 250v	Išsaugoti retųjų ir nykstančių gyvūnų laikymosi vietas bei retųjų augalų augimvietes (gyvena saugomi gyvūnai: žalioji meleta, didžioji kuolinga, griežlė, tetervinai, kamanės, lankosi gervės, juodieji gandrai, gausu kitų gyvūnų, ypač vabzdžių)
Buožėnų geomorfologinis draustinis	732,7	Telšių	468,6	55,5	55,5	Plungės r., Telšių r. savivaldybės	LR AT 1992-09-24 nutarimas Nr. I-2913	Išsaugoti raiškų Žemaičių aukštumos ruožą
Gandingos kraštovaizdžio draustinis	255,3	Plungės	165,0	0	0	Plungės r. savivaldybė	LR AT 1992-09-24 nutarimas Nr. I-2913	Išsaugoti raiškų Babrungo upės slėnio kraštovaizdį su Gandingos piliakalniu, kitais archeologijos objektais
Germanto kraštovaizdžio draustinis	923,9	Telšių	666,6	521,1	508,4	Telšių r. savivaldybė	LTSR Ministrų Tarybos 1960-09-27 nutarimas Nr. 517	Išsaugoti Vidurio Žemaičių aukštumoms būdingą kraštovaizdį su ežerų kompleksu
Kepurėnų botaninis - zoologinis savivaldybės draustinis	16,3	Plungės	4,4	0	0	Plungės r. savivaldybė	Plungės rajono valdytojo 1990 10 16 potvarkis Nr. 250v	Išsaugoti retųjų ir nykstančių gyvūnų laikymosi vietas bei retųjų augalų augimvietes (gyvena saugomi gyvūnai: 2-3 poros rudakaklių kragų, mažieji kragai, lankosi pievinė lingė, kitų paukščiai, vabzdžiai; apyežeryje auga reti augalai)
Lauko Sodos botaninis - zoologinis savivaldybės draustinis	64,4	Telšių, Varnių	39,0	0	0	Telšių r. savivaldybė	Telšių rajono savivaldybės tarybos 2000 12 22 sprendimas Nr. 255	Išsaugoti natūralią pelkę su ežeru ir šiam kompleksui būdingus biotopus, augalijos ir gyvūnijos bendrijas, retų ir saugomų rūšių buveines, biologinę įvairovę
Minijos ichtiologinis draustinis	2805	Kulių, Plungės, Platelių	575,7	97,4	93,0	Plungės r., Telšių r., Klaipėdos r., Šilutės r. savivaldybės	LTSR Ministrų Tarybos 1974-05-16 nutarimas Nr. 195	Išsaugoti upėtakių lašišų, šlakių ir žiobrių nerštavietes
Minijos pralaužos kraštovaizdžio draustinis	553,2	Žarėnų	435,6	230,1	228,9	Plungės r., Telšių r., Rietavo savivaldybės	LTSR Ministrų Tarybos 1974-05-16 nutarimas Nr. 195	Išsaugoti Minijos upės prasiveržimo pro moreninius kalvagūbrius kraštovaizdį
Plinkšių kraštovaizdžio draustinis	1260,9	Telšių	177,5	70,8	70,8	Mažeikių r., Telšių r. savivaldybės	LTSR Ministrų Tarybos 1974-05-16 nutarimas Nr. 195	Išsaugoti raiškų Rytų Žemaičių moreninės plynaukštės kraštovaizdį su Plinkšių ežeru
Reiskių tyro telmologinis draustinis	4045,7	Kulių	2874,1	2397,5	1822,2	Klaipėdos r., Plungės r. savivaldybės	LRV 1997-12-29 nutarimas Nr. 1486	Išsaugoti pelkinį kompleksą Žemaičių aukštumos vakariniame šlaite

Draustinio pavadinimas	**Bendras plotas, ha**	**Girininkija**	**Bendras miškų plotas, ha**	**Valstybinės reikšmės miškų plotas, ha**		**Adresas**	**Kada ir kieno įsteigtas**	**Steigimo tikslas**
				bendras	*iš jo miško žemė*			
Vainaičių tyro telmologinis draustinis	150,7	Plungės	150,7	147,4	128,5	Plungės r. savivaldybė	LRV 2015 m. balandžio 15 d. nutarimas Nr. 387	Išsaugoti vertingą Vainaičių tyro ekosistemą, ypač siekiant išlaikyti teritorijoje randamas saugomas gyvūnų, grybų ir augalų rūšis, saugomą augalų bendriją, Europos Bendrijos svarbos natūralias buveines, ir užtikrinti palankią jų apsaugos būklę
Vilkaičių geomorfologinis draustinis	845,7	Žarėnų	419,1	0	0	Plungės r. savivaldybė	LR AT 1992-09-24 nutarimas Nr. I-2913 (Žin., 1992, Nr. 30-913)	Išsaugoti moreninį kalvyną Žemaičių aukštumoje
Virvytės hidrografinis draustinis	348,3	Ubiškės	247,0	93,0	89,8	Telšių r. savivaldybė	LR AT 1992-09-24 nutarimas Nr. I-2913	Išsaugoti gilaus salpinio slėnio stipriai vingiuotos Virvytės vidurupio atkarpą
Milašaičių miško pušies valstybinis genetinis draustinis	31,3	Plungės	31,3	31,3	31,3	Plungės r. savivaldybė	LRV 2014 m. lapkričio 12 d. nutarimas Nr. 1246	Išsaugoti Milašaičių miško paprastosios pušies (*Pinus sylvestris* L.) populiacijos genetinę įvairovę kintančios aplinkos sąlygomis ir užtikrinti šios populiacijos atsikūrimą arba atkūrimą jos dauginamąja medžiaga
Tilvikų miško juodalksnio valstybinis genetinis draustinis	8,3	Kulių	8,2	8,2	8,1	Plungės r. savivaldybė	LRV 2014 m. lapkričio 12 d. nutarimas Nr. 1246	Išsaugoti Tilvikų miško juodalksnio (*Alnus glutinosa* L.) populiacijos genetinę įvairovę kintančios aplinkos sąlygomis ir užtikrinti šios populiacijos atsikūrimą arba atkūrimą jos dauginamąja medžiaga
Pušinės miško paprastosios eglės genetinis draustinis	245,2	Varnių	179,5	179,5	177,6	Telšių r. savivaldybė	Telšių miškų urėdija; genetinio draustinio kodas - 39EGD033	Išsaugoti paprastosios eglės (*Picea abies* L.) populiacijos genetinę įvairovę kintančios aplinkos sąlygomis ir užtikrinti šios populiacijos atsikūrimą arba atkūrimą jos dauginamąja medžiaga
	Iš viso:		**6464,2**	**3831,8**	**3214,1**			

SANTRUMPŲ IR SUTARTINIŲ ŽENKLŲ REIKŠMĖS:

LTSR - Lietuvos Tarybų Socialistinė Respublika;

LRV – Lietuvos Respublikos Vyriausybė;

LR AT - Lietuvos Respublikos Aukščiausioji Taryba - Atkuriamasis Seimas.

3.1.3. Valstybiniai biosferos poligonai

Į Telšių miškų urėdijos administruojamą teritoriją patenka Plinkšių miško biosferos poligonas.

Plinkšių miško biosferos poligonas – įsteigtas 2004 m. gruodžio 10 d. Lietuvos Respublikos aplinkos ministro įsakymu Nr. D1-629 „Dėl Adutiškio-Guntauninkų miškų, Gedžiūnų miško, Gubernijos miško, Padauguvos miško, Plinkšių miško, Rūdininkų girios, Šimonių girios, Taujėnų-Užulėnio miškų ir Žaliosios girios biosferos poligonų įsteigimo, jų nuostatų ir ribų patvirtinimo“.

Telšių rajono ir Mažeikių rajono savivaldybių teritorijoje esantis Plinkšių miško biosferos poligonas įsteigtas 2004 metais, siekiant išsaugoti Plinkšių miškų ir jų apylinkių ekosistemą ir vapsvaėdžio (*Pernis apivorus*) bei pilkosios meletos (*Picus canus*) populiacijas šioje teritorijoje. Saugomos teritorijos plotas Telšių rajono savivaldybėje – **2448,7 ha**, bendras teritorijos plotas – **6042,8 ha**.

Bendras miškų plotas biosferos poligone yra 1994,5 ha, iš jų valstybinės reikšmės miškai užima 739,5 ha.

Biosferos poligono paskirtis:

1. būti sudėtine nacionalinės kompleksinės ekologinės bei specializuotos biologinės įvairovės būklės stebėsenos sistemos bei Europos ekologinio tinklo Natura 2000 dalimi, kurioje stebimi, kontroliuojami bei prognozuojami gamtinių sistemų pokyčiai;
2. išsaugoti Plinkšių miškų ir jų apylinkių ekosistemą, ypač siekiant išlaikyti vapsvaėdžio (*Pernis apivorus*) ir pilkosios meletos (*Picus canus*) populiacijas teritorijoje, kuri atitinka Lietuvos Respublikos aplinkos ministro 2001 m. sausio 9 d. įsakyme Nr. 22 „Dėl paukščių apsaugai svarbių teritorijų kriterijų patvirtinimo“ nustatytus kriterijus;
3. vykdyti vapsvaėdžio ir pilkosios meletos stebėseną (monitoringą), mokslinius tyrimus, kaupti informaciją apie rūšių įvairovę;
4. atlikti gamtosaugos eksperimentus natūraliuose gamtiniuose kompleksuose ir jų aplinkinėse teritorijose;
5. analizuoti žmogaus veiklos poveikį natūralioms ekosistemoms;
6. užtikrinti gamtos išteklių subalansuotą naudojimą ir atkūrimą;
7. propaguoti biologinės įvairovės išsaugojimo idėjas ir būdus.

Miškų ūkio ir kita veikla Biosferos poligone negali bloginti vapsvaėdžio ir pilkosios meletos ir jų buveinių apsaugos būklės. Biosferos poligono nuostatai reglamentuoja tokius ūkinės veiklos principus:

1. pagrindiniai ir einamieji miško kirtimai negali būti vykdomi nuo balandžio 1 d. iki birželio 15 d.;
2. kertant mišką plynai, 1 hektare turi būti paliekama ne mažiau kaip 20 buvusio pagrindinio ardo sėklinių ir biologinės įvairovės palaikymui skirtų medžių (biologinei įvairovei skirti medžiai paliekami biogrupėmis);
3. vykdant sanitarinius kirtimus, 1 hektare turi būti paliekama ne mažiau kaip 15 sausuolių medžių ir stuobrių, nepavojingų miško sanitarinės apsaugos požiūriu (paliekamų sausuolių ir stuobrių skersmuo už vidutinį medyno skersmenį gali būti mažesnis ne daugiau kaip trečdaliu);
4. skatinama reguliuoti kranklių ir kiaunių gausą, globoti skruzdėlynus;
5. skatinama įrengti vapsvaėdžiams dirbtinius lizdus;
6. skatinama įgyvendinti priemones, gausinančias vapsvas ir kamanes;
7. skatinama kryptingai formuoti medynų amžiaus struktūrą, kad brandžių medynų plotas Biosferos poligone sudarytų ne mažiau kaip 20 proc. viso ploto, o medynų, kuriuose pagrindiniai kirtimai iš viso nenumatomi, bendras plotas sudarytų ne mažiau kaip 2 proc. miško ploto;
8. skatinama nenaudoti pesticidų;
9. skatinama vykdyti kitas priemones, palankiai veikiančias vapsvaėdžio ir pilkosios meletos apsaugos būklę.

Vapsvaėdžio apsaugos tikslais Biosferos poligono ribų plane išskiriamos:
1. veisimosi vietos, apimančios 3–5 hektarų teritoriją apie kiekvieną užimtą vapsvaėdžių lizdą (teritorija apytikriai 100 m spinduliu, sutapatinant jos ribas su sklypų ribomis ar kitomis aiškiomis ribomis). Veisimosi vietos išskiriamos ir kituose kompaktiškuose apie 3–5 hektarų ploto medynuose, tinkamiausiuose lizdams sukti arba dirbtiniams lizdams iškelti. Kiekvienai Biosferos poligone perinčiai vapsvaėdžių porai išskiriamos dvi veisimosi vietos, įskaitant vietą su užimtu lizdu;
Vapsvaėdžio veisimosi vietoje negali būti vykdomi pagrindiniai miško kirtimai, o kiti kirtimai ir medienos ištraukimas negali būti vykdomi balandžio–rugpjūčio mėn. Veisimosi vietoje prireikus gali būti vykdomi laisvieji atrankiniai kirtimai lapkričio–vasario mėn.
2. veisimosi vietos apsaugos zona – 9–10 hektarų teritorija apie veisimosi vietą (apytikriai 100 m pločio teritorijos juosta apie veisimosi vietą, sutapatinant jos ribas su sklypų ribomis ar kitomis aiškiomis ribomis);
3. Vapsvaėdžio veisimosi vietos apsaugos zonoje negali būti vykdomi miško kirtimai ir medienos ištraukimas balandžio–rugpjūčio mėn.

Telšių miškų urėdijos Telšių girininkijos teritorijoje, patenkančioje į Plinkšių miško biosferos poligoną, išskirtų vapsvaėdžio veisimosi vietų ir veisimosi vietų apsaugos zonų ribos pateikiamos miškų urėdijos Gamtosauginių priemonių plano žemėlapyje, o veisimosi vietų ir veisimosi vietų apsaugos zonų sklypų žiniaraštis pateiktas 13 priede. Plinkšių miško biosferos poligono ribos pateiktos 12 priede.

3.2. Europos ekologinio tinklo "NATURA 2000" teritorijos

Ekologinis tinklas yra gamtinio karkaso dalis. Biologinės įvairovės apsaugai gamtinio karkaso teritorijoje išskiriamas ekologinis tinklas, jungiantis didžiausią bioekologinę svarbą turinčias buveines, jų aplinką, gyvūnų ir augalų migracijos koridorius.

Europos ekologinis tinklas "NATURA 2000" – bendras Europos bendrijos svarbos saugomų teritorijų tinklas, skirtas išsaugoti, palaikyti ir prireikus atkurti iki tinkamos apsaugos būklės natūralius buveinių tipus, gyvūnų ir augalų rūšis natūraliame areale. Tinklą sudaro buveinių apsaugai svarbios teritorijos (toliau - BAST) ir paukščių apsaugai svarbios teritorijos (toliau - PAST). Šiose teritorijose draudžiama arba ribojama veikla, galinti daryti neigiamą poveikį saugomoms augalų ir gyvūnų rūšims. Veikla gali būti vykdoma tik atsižvelgiant į konkrečius buveinių tipus ar rūšis, vadovaujantis teritorijų planavimo dokumentais ir (ar) gamtotvarkos planais. Dauguma nacionalinių saugomų teritorijų dėl jų gamtinės vertės ir atitikties nustatytiems atrankos kriterijams paskelbtos "NATURA 2000" teritorijomis.

Telšių miškų urėdijos teritorijoje įsteigta visa eilė Europos ekologinio tinklo „NATURA 2000" teritorijų. Vadovaujantis Lietuvos Respublikos saugomų teritorijų įstatymo 24 straipsniu, saugomoms teritorijoms arba jų dalims, kuriose yra tarptautinės svarbos buveinių, augalų ir gyvūnų rūšių ar jų bendrijų bei populiacijų, suteikiamas tarptautinės svarbos saugomos teritorijos statusas.

3.2.1. Paukščių apsaugai svarbios teritorijos (PAST)

Telšių miškų urėdijos teritorijoje yra 5 paukščių apsaugai svarbios teritorijos (PAST):

- ***Biržulio-Stervo pelkių kompleksas;***
- ***Minijos upės slėnis;***
- ***Plinkšių miškas;***
- ***Reiskių tyro pelkė;***
- ***Žemaitijos nacionalinis parkas.***

Biržulio-Stervo pelkių kompleksas. Bendras PAST teritorijos plotas – 3620,9 ha. Teritorija yra Telšių r. savivaldybėje, ribos nustatytos pagal LR aplinkos ministro 2014 m. kovo 14 d. įsakymo Nr. D1-281 „Dėl paukščių apsaugai svarbių teritorijų nustatymo“, 2 priedą. Prioritetinės saugomos europinės svarbos paukščių rūšys: didieji baubliai (*Botaurus stellaris*), pievinės lingės (*Circus pygargus*), švygždos (*Porzana porzana*), plovinės vištelės (*Porzana parva*), juodosios žuvėdros (*Chlidonias niger*), mėlyngurklės (*Luscinia svecica*). PAST teritorijoje bendras miškų plotas yra – ***2041,3 ha***, iš jų valstybinės reikšmės miškai – ***2041,3 ha***.

Minijos upės slėnis. Bendras PAST teritorijos plotas – 2175,4 ha. Teritorija yra Klaipėdos r., Telšių r., Plungės r., Šilutės r. savivaldybių teritorijose, ribos nustatytos pagal LR aplinkos ministro 2014 m. kovo 14 d. įsakymą Nr. D1-281 „Dėl paukščių apsaugai svarbių teritorijų nustatymo“, 13 priedą. Prioritetinės saugomos europinės svarbos paukščių rūšys: griežlės (*Crex crex*), tulžiai (*Alcedo atthis*). PAST teritorijoje bendras miškų plotas yra – ***68,0 ha***, iš jų valstybinės reikšmės miškai – ***7,7 ha***.

Plinkšių miškas. Bendras PAST teritorijos plotas – 6042,8 ha. Teritorija yra Mažeikių r., Telšių r. savivaldybių teritorijose, jos ribos sutampa su Plinkšių miško biosferos poligono ribomis, patvirtintomis Lietuvos Respublikos aplinkos ministro 2004 m. gruodžio 10 d. įsakymu Nr. D1-629 „Dėl Adutiškio-Guntauninkų miškų, Gedžiūnų miško, Gubernijos miško, Padauguvos miško, Plinkšių miško, Rūdninkų girios, Šimonių girios, Taujėnų-Užulėnio miškų ir Žaliosios girios biosferos poligonų įsteigimo, jų nuostatų ir ribų patvirtinimo“. Prioritetinės saugomos europinės svarbos paukščių rūšys: vapsvaėdžiai (*Pernis apivorus*), pilkosios meletos (*Picus canus*). PAST teritorijoje bendras miškų plotas yra – ***1968,0 ha***, iš jų valstybinės reikšmės miškai – ***720,8 ha***.

Reiskių tyro pelkė. Bendras PAST teritorijos plotas – 4045,7 ha. Teritorija yra Klaipėdos r., Telšių r., Plungės r. savivaldybių teritorijose, ribos sutampa su Reiskių tyro telmologinio draustinio ribomis, patvirtintomis Lietuvos Respublikos Vyriausybės 1997 m. gruodžio 29 d. nutarimu Nr. 1486 „Dėl naujų draustinių įsteigimo ir draustinių sąrašų patvirtinimo“. Prioritetinės saugomos europinės svarbos paukščių rūšys: dirviniai sėjikai (*Pluvialis apricaria*), tikučiai (*Tringa glareola*). PAST teritorijoje bendras miškų plotas yra – ***2810,4 ha***, iš jų valstybinės reikšmės miškai – ***2360,0 ha***.

Žemaitijos nacionalinis parkas. Bendras PAST teritorijos plotas – 21189,1 ha. Teritorija yra Plungės r., Skuodo r. savivaldybių teritorijose, ribos sutampa su Žemaitijos nacionalinio parko ribomis, patvirtintomis Lietuvos Respublikos Aukščiausios Tarybos 1991

m. balandžio 23 d. nutarimu Nr. I-1244 „Dėl Dzūkijos, Kuršių nerijos, Žemaitijos nacionalinių parkų, Trakų istorinio nacionalinio parko ir Viešvilės valstybinio rezervato įsteigimo“, išskyrus šio parko urbanistinius draustinius ir rekreacinio prioriteto funkcinę zoną. Prioritetinės saugomos europinės svarbos paukščių rūšys: gulbės giesmininkės (*Cygnus cygnus*), jerubės (*Bonasa bonasia*), griežlės (*Crex crex*) (3 pav.). PAST teritorijoje bendras miškų plotas yra – ***11161,6 ha***, iš jų valstybinės reikšmės miškai – ***5758,2 ha***.

Bendras PAST miškų teritorijos plotas Telšių miškų urėdijoje yra – 21841,7 ha, iš jų valstybinės reikšmės miškai – 13418,3 ha (2 priedas.).

3.2.2. Buveinių apsaugai svarbios teritorijos (BAST)

Telšių miškų urėdijos teritorijoje yra 21 buveinių apsaugai svarbios teritorijos (BAST). ***Bendras BAST miškų teritorijos plotas miškų urėdijoje yra – 27142,3 ha, iš jų miškų urėdijos valdomų valstybinės reikšmės miškų – 12703,8 ha*** (6 lentelė, 2 priedas).







3 pav. **Žemaitijos nacionalinio parko PAST saugomos paukščių rūšys: gulbė giesmininkė, griežlė ir jerubė** *(V. Stumbrio, R. Povilaičio ir S. Virbilos nuotraukos; eFoto.lt)*

6 lentelė. **Buveinių apsaugai svarbios teritorijos (BAST)**

BAST pavadinimas	**Bendras plotas, ha**	**Girininkija**	**Bendras miškų plotas, ha**	**Valstybinės reikšmės miškų plotas, ha**		**Adresas**	**Kada ir kieno nutarimu nustatyta**	**Gamtinės vertybės**	**Pastabos**
				bendras	*Iš jo miško žemė*				
Ankantų pelkė	420	Žarėnų	379,1	215,3	212,5	Telšių r. savivaldybė	LRV 2009-03-04 nutarimas Nr. 192	3150 Natūralūs eutrofiniai ežerai su plūdžių arba aštrių bendrijomis; 6230 Rūšių turtingi briedgaurynai; 6410 Melvenynai; 7140 Tarpinės pelkės ir liūnai; 9080 Pelkėti lapuočių miškai; 91D0 Pelkiniai miškai; Skiauterėtasis tritonas	Ribos sutampa su Varnių regioninio parko Ankantų telmologinio draustinio ribomis
Gandingos apylinkės	255,3	Plungės	165,0	0	0	Plungės r., savivaldybė	LR aplinkos ministro 2009-11-03 įsakymas Nr. D1-654	Ūdra	Ribos sutampa su Gandingos valstybinio kraštovaizdžio draustinio ribomis
Gelžio ežeras	22,9	Telšių	0	0	0	Telšių r. savivaldybė	LR aplinkos ministro 2009-04-22 įsakymas Nr. D1-210	3140, Ežerai su menturdumblių bendrijomis	
Germanto ežeras	164,4	Telšių	0	0	0	Telšių r. savivaldybė	LRV 2009-03-04 nutarimas Nr. 192	3140 Ežerai su menturdumblių bendrijomis	Patenka į Germanto valstybinį kraštovaizdžio draustinį
Kęstaičių kaimo apylinkės	732,7	Telšių, Platelių	468,6	55,5	55,5	Plungės r., Telšių r. savivaldybės	LR aplinkos ministro 2016-08-31 įsakymas Nr. D1-583	6270 Rūšių turtingi smilgynai; 6510 Šienaujamos mezofitų pievos; 9020 Plačialapių ir mišrūs miškai; 9010 Vakarų taiga; 91D0 Pelkiniai miškai; 7140 Tarpinės pelkės ir liūnai; 9050 Žolių turtingi eglynai; 7160 Nekalkingi šaltiniai ir šaltiniuotos pelkės	Ribos sutampa su Buožėnų valstybinio geomorfologinio draustinio ribomis
Minijos upė	1870,0	Kulių, Plungės, Platelių	101,3	42	41,8	Klaipėdos r., Telšių r., Plungės r., Šilutės r. savivaldybės	LR aplinkos ministro 2009-04-22 įsakymas Nr. D1-210	Kartuolė; Ovalioji geldutė; Paprastasis kirtiklis; Paprastasis kūjagalvis; Pleištinė skėtė; Ūdra; Upinė nėgė	Patenka į Nemuno deltos ir Salantų regioninius parkus ir Minijos valstybinį ichtiologinį bei Minijos senslėnio valstybinį kraštovaizdžio draustinius (dalis draustinių)

BAST pavadinimas	Bendras plotas, ha	Girininkija	Bendras miškų plotas, ha	Valstybinės reikšmės miškų plotas, ha		Adresas	Kada ir kieno nutarimu nustatyta	Gamtinės vertybės	Pastabos
				bendras	*Iš jo miško žemė*				
Minijos upės slėnis ties Dyburiais	753,6	Platelių	185,9	109,9	109,8	Kretingos r., Plungės r. savivaldybės	LRV 2009-03-04 nutarimas Nr. 192	3260 Upių sraunumos su kurklių bendrijomis; 6210 Stepinės pievos; 6430 Eutrofiniai aukštieji žolynai; 6450 Aliuvinės pievos; 6510 Šienaujamos mezofitų pievos; 8220 Silikatinių uolienų atodangos; 9070 Medžiais apaugusios ganyklos; 9160 Skroblynai; 9180 Griovų ir šlaitų miškai	Patenka į Salantų regioninį parką (Minijos gamtinis rezervatas ir dalis Minijos kraštovaizdžio draustinio)
Moteraičio pievos	16,2	Varnių	0	0	0	Telšių r. savivaldybė	LR aplinkos ministro 2009-04-22 įsakymas Nr. D1-210	6210, Stepinės pievos	Patenka į Varnių regioninį parką (dalis Pavandenės kraštovaizdžio draustinio)
Pagirgždūčio miškas	144,3	Varnių	143,0	80,4	80,2	Telšių r. savivaldybė	LR aplinkos ministro 2009-11-03 įsakymas Nr. D1-654	9180, Griovų ir šlaitų miškai	Ribos sutampa su Varnių regioninio parko Pagirgždūčio pedologinio draustinio ribomis
Paršežerio-Lūksto pelkių kompleksas	2866,8	Varnių	486,3	245,2	225,9	Šilalės r., Telšių r. savivaldybės	LR aplinkos ministro 2009-04-22 įsakymas Nr. D1-210	6230, Rūšių turtingi briedgaurynai; 6410, Melvenynai; 6430, Eutrofiniai aukštieji žolynai; 6510, Šienaujamos mezofitų pievos; 7120, Degradavusios aukštapelkės; 7140, Tarpinės pelkės ir liūnai; 7230, Šarmingos žemapelkės; 9080, Pelkėti lapuočių miškai; 91D0, Pelkiniai miškai; 91E0, Aliuviniai miškai; Auksuotoji šaškytė; Dvijuostė nendriadusė; Dvilapis purvuolis; Mažoji suktenė; Paprastasis kirtiklis; Žvilgančioji riestūnė	Patenka į Varnių regioninį parką (apima Debesnų telmologinį, Lūksto hidrografinį ir Sietuvos kraštovaizdžio draustinius bei dalį Vembūtų kraštovaizdžio draustinio ir ekologinės apsaugos prioriteto zonos)

BAST pavadinimas	Bendras plotas, ha	Girininkija	Bendras miškų plotas, ha	Valstybinės reikšmės miškų plotas, ha		Adresas	Kada ir kieno nutarimu nustatyta	Gamtinės vertybės	Pastabos
				bendras	*Iš jo miško žemė*				
Rietavo miškai	30109,5	Kulių, Mostaičių, Plungės	12458,4	6224,2	6199,1	Klaipėdos r., Kretingos r., Plungės r., Rietavo savivaldybės	LR aplinkos ministro 2009-04-22 įsakymas Nr. D1-210	3160, Natūralūs distrofiniai ežerai; 6450, Aliuvinės pievos; 6510, Šienaujamos mezofitų pievos; 7110, Aktyvios aukštapelkės; 7140, Tarpinės pelkės ir liūnai; 7150, Plikų durpių saidrynai; 7160, Nekalkingi šaltiniai ir šaltiniuotos pelkės; 9010, Vakarų taiga; 9050, Žolių turtingi eglynai; 9080, Pelkėti lapuočių miškai; 9160, Skroblynai; 91D0, Pelkiniai miškai; 91E0, Aliuviniai miškai; Kraujalakinis melsvys; Lūšis; Ovalioji geldutė; Pleištinė skėtė	Į šią teritoriją patenka Reiskių Tyro ir Aukštojo Tyro valstybiniai telmologiniai draustiniai
Salanto ir Blendžiavos upės	241,3	Platelių	22,4	0,2	0,2	Plungės r., Kretingos r. savivaldybės	LR aplinkos ministro 2009-11-03 įsakymas Nr. D1-654	Mažoji nėgė	Dalis Minijos valstybinio ichtiologinio draustinio ir dalis Salantų regioninio parko Salanto žemupio hidrografinio draustinio
Saloto ežeras ir jo apyežerės	306,0	Žarėnų	120,6	54,5	53,8	Telšių r. savivaldybė	LR aplinkos ministro 2009-04-22 įsakymas Nr. D1-210	3130, Mažai mineralizuoti ežerai su būdmainių augalų bendrijomis	Patenka į Varnių regioninį parką (dalis Minijos ištakų hidrografinio draustinio)
Šatrijos pievos	25,7	Varnių	5,8	0	0	Telšių r. savivaldybė	LR aplinkos ministro 2009-04-22 įsakymas Nr. D1-210	6210, Stepinės pievos	Patenka į Varnių regioninį parką (dalis Šatrijos kraštovaizdžio draustinio)
Sausdravo upė	309,6	Plungės	278,6	87,2	87,1	Plungės r. savivaldybė	LR aplinkos ministro 2009-11-03 įsakymas Nr. D1-654	Mažoji nėgė	Dalis Minijos valstybinio ichtiologinio draustinio
Sydeklio pelkė	157,2	Varnių	127,4	65,8	63,0	Telšių r. savivaldybė	LR Vyriausybės 2009-03-04 nutarimas Nr. 192	3150 Natūralūs eutrofiniai ežerai su plūdžių arba aštrių bendrijomis; 6230 Rūšių turtingi briedgaurynai; 6410 Melvenynai; 6510 Šienaujamos mezofitų	Ribos sutampa su Varnių regioninio parko Sydeklio telmologinio draustinio ribomis

BAST pavadinimas	Bendras plotas, ha	Girininkija	Bendras miškų plotas, ha	Valstybinės reikšmės miškų plotas, ha		Adresas	Kada ir kieno nutarimu nustatyta	Gamtinės vertybės	Pastabos
				bendras	*Iš jo miško žemė*				
								pievos; 7110 Aktyvios aukštapelkės; 7140 Tarpinės pelkės ir liūnai; 7230 Šarmingos žemapelkės; 91D0, Pelkiniai miškai; Žvilgančioji riestūnė	
Sprūdės pievos	23,1	Varnių	13,2	0	0	Kelmės r., Telšių r. savivaldybės	LR aplinkos ministro 2009-04-22 įsakymas Nr. D1-210	6210, Stepinės pievos	Patenka į Varnių regioninį parką (dalis Pavandenės kraštovaizdžio draustinio)
Stalgėnų pievos	20,8	Plungės	0	0	0	Plungės r. savivaldybė	LR aplinkos ministro 2009-11-03 įsakymas Nr. D1-654	6270, Rūšių turtingi smilgynai; 6450, Aliuvinės pievos	
Vainaičių tyras (Stalgo pelkė)	148,5	Plungės	148,5	147,4	128,5	Plungės r. savivaldybė	LR aplinkos ministro 2009-11-03 įsakymas Nr. D1-654	7110, Aktyvios aukštapelkės; 7140, Tarpinės pelkės ir liūnai; 9010, Vakarų taiga; 9050, Žolių turtingi eglynai; 91D0, Pelkiniai miškai	Ribos sutampa su Vainaičių tyro telmologinio draustinio ribomis
Virvytės upė ir jos apylinkės	348,3	Ubiškės	247,0	93,0	89,8	Telšių r. savivaldybė	LR aplinkos ministro 2016-08-31 įsakymas Nr. D1-583	9080 Pelkėti lapuočių miškai; 6510 Šienaujamos mezofitų pievos; 9180 Griovų ir šlaitų miškai; 6210 Stepinės pievos; 7230 Šarmingos žemapelkės; 91E0 Aliuviniai miškai; 9020 Plačialapių ir mišrūs miškai; 6450 Aliuvinės pievos; 9050 Žolių turtingi eglynai	Ribos sutampa su Virvytės hidrografinio draustinio ribomis
Žemaitijos nacionalinis parkas	17912,7	Platelių	11791,2	5283,2	5283,2	Plungės r., Skuodo r. savivaldybės	LR aplinkos ministro 2009-04-22 įsakymas Nr. D1-210	3140, Ežerai su menturdumblių bendrijomis; 3150, Natūralūs eutrofiniai ežerai su plūdžių arba aštrių bendrijomis; 3160, Natūralūs distrofiniai ežerai; 6230, Rūšių turtingi briedgaurynai; 6410, Melvenynai; 6450, Aliuvinės pievos; 6510, Šienaujamos mezofitų pievos; 7140, Tarpinės pelkės ir liūnai;	Ribos sutampa su Žemaitijos nacionalinio parko ribomis, išskyrus Platelių ir Kalvarijos urbanistinius draustinius, rekreacinio ir žemės ūkio prioriteto zonas

BAST pavadinimas	Bendras plotas, ha	Girininkija	Bendras miškų plotas, ha	Valstybinės reikšmės miškų plotas, ha		Adresas	Kada ir kieno nutarimu nustatyta	Gamtinės vertybės	Pastabos
				bendras	*Iš jo miško žemė*				
								7210, Žemapelkės su šakotąja ratainyte; 7230, Šarmingos žemapelkės; 9010, Vakarų taiga; 9020, Plačialapių ir mišrūs miškai; 9050, Žolių turtingi eglynai; 9080, Pelkėti lapuočių miškai; 91D0, Pelkiniai miškai; 91E0, Aliuviniai miškai; Auksuotoji šaškytė; Didysis auksinukas; Dvijuostė nendriadusė; Dvilapis purvuolis; Keturdantė suktenė; Lūšis; Mažasis varpenis; Ovalioji geldutė; Skiauterėtasis tritonas; Šarvuotoji skėtė; Ūdra; Žvilgančioji riestūnė	

SANTRUMPŲ IR SUTARTINIŲ ŽENKLŲ REIKŠMĖS:

LRV - Lietuvos Respublikos Vyriausybė;

LR – Lietuvos Respublika.

3.3. Valstybės saugomi gamtos objektai

Švari ir sveika aplinka, neužteršta gamta, augalų, gyvūnų, gamtos paminklų ir kitų saugomų objektų rūšių įvairovė – tai pats didžiausias žmonijos turtas, būtina sąlyga žmonijai išlikti ir egzistuoti. Nuo to kaip mes saugome gamtą, naudojamės jos teikiamomis gėrybėmis, priklauso mūsų visų ateitis. Todėl gamtinės aplinkos saugojimas nuo fizinio, cheminio, biologinio ir kitokio neigiamo poveikio ar pasekmių, atsirandančių įgyvendinant planus ir programas, vykdant ūkinę veiklą ar naudojant gamtos išteklius, yra mūsų Lietuvos aplinkos apsaugos esminis tikslas ir uždavinys. Lietuvos Respublikos Konstitucijoje yra įtvirtinta nuostata, kad valstybės ir kiekvieno Lietuvos Respublikos teritorijoje esančio subjekto pareiga – saugoti aplinką.

3.3.1. Gamtos paveldo objektai

Gamtos paveldo objektai skelbiami saugomais vadovaujantis gamtos paveldo objektų vertinimo ir reikšmingumo nustatymo kriterijų aprašu, patvirtintu 2009 m. liepos 8 d. aplinkos ministro įsakymu Nr. D1-393. Gamtos paveldo objektų apsaugos ir tvarkymo ypatumus nustato saugomų teritorijų įstatymas ir gamtos paveldo objektų nuostatai.

Miškų urėdijos valstybinės reikšmės miškų teritorijoje iš viso yra 24 valstybės saugomi gamtos paveldo objektai: 6 botaniniai (medžiai), 4 geologiniai (3 rieduliai, 1 atodanga), 8 hidrografiniai (6 salos, 2 pusiasaliai) ir 6 hidrogeologiniai (5 šaltiniai, versmės, 1 ežeras) (7 lentelė). Visų gamtos paveldo objektų vietos pažymėtos gamtosauginiuose žemėlapiuose.

7 lentelė. **Valstybės saugomi gamtos paveldo objektai**

Eil. Nr.	Pavadinimas (*rūšis*)	Girininkija	Miško kvartalas	Taksacinis miško sklypas	
1.	Tado Blindos pušis (*medžiai*)	Ubiškės	74	32	
2.	Pavirvyčio beržas (*medžiai*)	Ubiškės	1243	1	
3.	Pavirvyčio alėjos ąžuolas (*medžiai*)	Ubiškės	1243	4	
4.	Akmuo „Dievo stalas“ (*rieduliai*)	Žarėnų	7 8	14; 16	
5.	Akmuo „Galąstuvas“ (*rieduliai*)	Žarėnų	8	5	
6.	Jomantų ąžuolas (*medžiai*)	Varnių	24	17	
7.	Triliemenis ąžuolas (*medžiai*)	Varnių	24	13	
8.	Didysis (Jomantų) akmuo (*rieduliai*)	Varnių	25	33, 37	

Eil. Nr.	Pavadinimas (*rūšis*)	Girininkija	Miško kvartalas	Taksacinis miško sklypas
9.	Šaltinis Laumės pėda (*šaltiniai, versmės*)	Varnių	6	4
10.	Aklaežeris (*ežerai*)	Varnių	24 25	34; 34
11.	Plokščių miško eglė (*medžiai*)	Platelių	79	14
12.	Pilelio šaltinis (*šaltiniai, versmės*)	Platelių	84	16, 17-21, 25
13.	Plokščių šaltinis (*šaltiniai, versmės*)	Platelių	154 155 185	40; 53, 54, 58; 3, 4
14.	Koiskalnio šaltinis (*šaltiniai, versmės*)	Platelių	157	33, 38, 39
15.	Knygnešių šaltinis (*šaltiniai, versmės*)	Platelių	93	9
16.	Dyburių atodanga (*atodangos*)	Platelių	250	44
17.	Ubagsalė (*salos*)	Platelių	51	5
18.	Pliksalė (*salos*)	Platelių	77	1
19.	Platelių ežero salos: Briedsalė, Veršio, Pilies (*salos*)	Platelių	53 66 70	1-8; 1, 2; 1-4
20.	Ilgio ežero salos (2) (*salos*)	Platelių	171	25
21.	Beržoro ežero sala (*salos*)	Platelių	140	2, 3
22.	Gaidsalė (*salos*)	Platelių	78	45
23.	Kreiviškių pusiasalis (*pusiasaliai*)	Platelių	78	1-14
24.	Auksalės pusiasalis (*pusiasaliai*)	Platelių	78	28, 30, 35-44, 46-52

3.3.2. Lietuvos Respublikos saugomų gyvūnų, augalų ir grybų rūšys

Lietuvos Respublikos saugomomis gyvūnų, augalų, kerpių, samanų ir grybų rūšimis skelbiamos nykstančios, pažeidžiamos, retos arba endeminės rūšys, kurios tokiomis pripažįstamos vadovaujantis mokslinių tyrimų duomenimis apie jų natūralius arealus, rūšių buveines, populiacijų dydžius ir jų kaitos tendencijas. Iš saugomų gyvūnų, augalų ir grybų rūšių sąrašo yra išskiriamos griežtai saugomos rūšys, kurių nykimo tendencijos yra nepalankiausios ir šių rūšių radaviečių ar augaviečių išsaugojimo poreikis yra didžiausias. Lietuvos raudonosios knygos komisijos siūlymu sudaromą Lietuvos Respublikos griežtai saugomų gyvūnų, augalų ir grybų rūšių sąrašą tvirtina Lietuvos Aplinkos ministerija.

Lietuvos Respublikos saugomų gyvūnų, augalų, kerpių ir grybų rūšių, įrašytų į Lietuvos raudonąją knygą, radaviečių pasiskirstymas Telšių miškų urėdijos girininkijų teritorijose, pateikiamas 8 lentelėje. Apibendrinti duomenys apie saugomus objektus gauti iš

Lietuvos Respublikos aplinkos ministerijos saugomų rūšių informacinės sistemos (SRIS), Žemaitijos nacionalinio ir Varnių regioninių parkų direkcijų bei Telšių miškų urėdijos.

Informacija apie Lietuvos Respublikos saugomas gyvūnų, augalų, kerpių, samanų ir grybų rūšių radavietes daugiau atspindi jų ištirtumo lygį, o ne faktinę šių objektų padėtį. Detalūs tyrimai atlikti ne visose girininkijų teritorijose.

8 lentelė. **Saugomų gyvūnų, augalų, samanų, kerpių ir grybų rūšių radaviečių pasiskirstymas valstybinės reikšmės miškuose**

Girininkija	**Augalai (samanos)**	**Grybai (kerpės)**	**Gyvūnai**			**Iš viso:**
			Vabzdžiai (moliuskai)	**Paukščiai** (lizdavietės)	**Paukščiai** (perimvietės)	
Telšių	35 (4)			2	1	38
Ubiškės	6 (1)			5	1	12
Žarėnų	5 (3)	1		4		10
Varnių	8 (1)			2	1	11
Kulių	38 (15)	4	1	4		47
Mostaičių	7			4		11
Plungės	16 (8)	2		9	2	29
Platelių	476 (83)	40 (1)	42 (3)	21	6	585
Iš viso:	**591 (115)**	**47 (1)**	**43 (3)**	**50**	**11**	**742**

Iš viso miškų urėdijos valdomuose valstybinės reikšmės miškuose užfiksuota 742 saugomų rūšių radaviečių, lokalizuotų iki taksacinių miško sklypų. Sklypų su radavietėmis daugiausia nustatyta Platelių girininkijoje (585 vnt.). Visų šių objektų išsidėstymas pagal girininkijas pateiktas gamtosauginių priemonių plano 3 priede, girininkijų aiškinamuosiuose raštuose ir žemėlapiuose. Dauguma Lietuvos raudonosios knygos gyvūnų ir augalų radaviečių yra valstybinės reikšmės miškuose, o už jų apsaugą yra atsakinga Telšių miškų urėdija ir valstybinių parkų direkcijos.

4. MIŠKŲ URĖDIJOS ĮSIPAREIGOJIMU SAUGOMI PLOTAI

4.1. Kertinės miško buveinės

Miško vystymosi ypatumai ir kitos priežastys lemia tai, kad ypač svarbios biologinės įvairovės vertybės telkiasi fragmentiškuose, daugeliu atvejų labai nedideliuose miško plotuose, vadinamuosiuose “karštuose taškuose”. Šiuose plotuose (arba buveinėse) biologinė

įvairovė yra nepaprastai didelė. Specialaus tarptautinio Lietuvos ir Švedijos vykdyto projekto metu buvo inventorizuotos tokios buveinės, Lietuvoje pavadintos kertinėmis miško buveinėmis (toliau KMB), kurios užima tik nedidelę visų miškų dalį, tačiau jose telkiasi palyginti daug kraštovaizdyje aptinkamų biologinės įvairovės elementų, ypač retų ar nykstančių organizmų rūšių. Potencialios kertinės miško buveinės (toliau PKMB) tai buveinės, kurios per artimiausius kelis dešimtmečius taps KMB, jei per tą laiką bus tvarkomos arba saugomos pagal bendrąsias KMB nuostatų rekomendacijas (10 priedas). Žinant, kur yra tokios buveinės, galima didelių išlaidų nereikalaujančiais metodais išsaugoti didelę biologinės įvairovės dalį.

Telšių miškų urėdijos teritorijoje KMB inventorizacija buvo vykdoma 2002-2004 metais. Inventorizacija vykdė apmokyti specialistai: urėdijos darbuotojas Algirdas Pėtelis, ir Žemaitijos nacionalinio parko darbuotojai Marija Jankauskienė bei Jonas Šeškus. 2013 m. Aleksandro Stulginskio universiteto specialistai dalyje teritorijos atliko pakartotinę KMB ir PKMB inventorizaciją. Po pakartotinės inventorizacijos buvo aktualizuotas kertinių miško buveinių sąrašas ir patikslintos jų ribos. Miškotvarkos darbų metu 2016 metais buvo patikslintos Platelių girininkijos KMB ir PKMB ribos, atsižvelgiant į atnaujintų taksacinių miško sklypų ribas (ribas tikslino Žemaitijos nacionalinio parko Gamtos ir kultūros paveldo skyriaus vyr. specialistė Gitana Sidabrienė).

Šiuo metu Telšių miškų urėdijos administruojamuose valstybinės reikšmės miškuose yra saugomos ***236 KMB, kurių bendras plotas yra 562,1 ha*** (9 lentelė, 4 priedas).

9 lentelė. **Kertinės miško buveinės valstybinės reikšmės miškuose**

Eil. Nr.	Girininkija	Iš viso:		Iš viso:			
				KMB		PKMB	
		Vnt.	ha	Vnt.	ha	Vnt.	ha
1.	Telšių	5	23,9	5	23,9		
2.	Ubiškės	3	4,3	3	4,3		
3.	Žarėnų	8	9,6	8	9,6		
4.	Varnių	2	1,9	2	1,9		
5.	Kulių	30	79,3	30	79,3		
6.	Mostaičių	19	26,1	19	26,1		
7.	Plungės	8	50,5	8	50,5		
8.	Platelių	161	366,5	137	322,3	24	44,2
	Iš viso:	**236**	**562,1**	**212**	**517,9**	**24**	**44,2**

4.2. Miško plotai saugomi pagal miškų sertifikavimo reikalavimus

Nepriklausomas miškų ūkio sertifikavimas – sistema, pasauliniu mastu užtikrinanti miškų išsaugojimą ir sveikų bei vientisų ekosistemų atkūrimą. Tarptautinis miškų tvarkymo sertifikatas – dokumentas, įrodantis, jog miškų valdytojas miškuose ūkininkauja atsakingai pagal tvaraus ir subalansuoto miškų ūkio principus, derindamas socialines, aplinkosaugines ir ekonomines miškų funkcijas.

Vykdydama miškų sertifikavimo (FSC) keliamus reikalavimus, Telšių miškų urėdija turi identifikuoti ir palikti natūraliai miško sukcesijai pavyzdinius ekosistemų plotus jų natūralioje būklėje. Natūraliai miško sukcesijai paliekamų ekosistemų plotas turi sudaryti bent 5 % viso miškų urėdijos administruojamo miško ploto. Į 5 % skaičiavimą įtraukiami miškų urėdijos teritorijoje esantys ir su ja besiribojantys rezervatinių medynų plotai.

Telšių miškų urėdijos teritorijoje jokia miškų ūkinė veikla nevykdoma Žemaitijos nacionalinio parko, Varnių ir Salantų regioninių parkų pirmos grupės miškuose (Plokštinės, Rukundžių, Stervo ir Minijos gamtiniuose rezervatuose), bei miškų urėdijos saugomose kertinėse miško buveinėse (4 pav.).

Iš viso Telšių miškų urėdija palieka natūraliai miško sukcesijai 1931,7 ha miškų teritorijos plotą, kuris sudaro 5,4 % nuo miškų urėdijos valdomo valstybinės reikšmės miškų teritorijos ploto (pagal FSC reikalavimus turi būti ne mažiau 5 %).



4 pav. **Kertinėje miško buveinėje**

5. NAUJAI INVENTORIZUOTI EKOLOGIŠKAI VERTINGI MIŠKO PLOTAI

5.1. Ekologiškai vertingi miško sklypai

Vykdant miškotvarkos suprojektuotas ūkines priemones, miškų urėdijoje lieka dalis teritorijų, kuriose didesnis dėmesys skiriamas bioįvairovės apsaugai. Tai pelkiniai miškai, natūralios miško pelkės, atviros mažos miško aikštelės, natūralios laukymės ir šlaitų medynai. Telšių miškų urėdijos teritorijoje nustatyti ***ekologiškai vertingi miško sklypai valstybinės reikšmės miškuose užima 3273,5 ha arba 9,1 %*** iš bendro miškų ploto. *Didžiausia dalis ekologiškai vertingų sklypų nustatyta Varnių (1048,1 ha), Kulių (907,2 ha) ir Platelių (864,8 ha) girininkijų valstybinės reikšmės miškuose* (10 lentelė, 5-8 priedai.). Žymi dalis šių ekologiškai vertingų miško sklypų patenka į valstybės saugomas teritorijas ir kertines miško buveines.

10 lentelė. **Ekologiškai vertingų miško sklypų pasiskirstymas valstybinės reikšmės miškuose**

Girininkija	Bendras miškų plotas, ha	Pelkiniai miškai (Pa ir Pb) paliekami natūraliai raidai, ha	Natūralios miško pelkės, ha	Natūralios miško laukymės, ha	Šlaitų medynai, ha	Bendras ekologiškai vertingų sklypų plotas, ha	% nuo bendro miškų ploto
Telšių	3852	20,3	85,5	3,0	0,5	109,3	**2,8**
Ubiškės	4036	0	51,3	11,6	0	62,9	**1,6**
Žarėnų	3293	41,5	35,5	10,1	6,2	93,3	**2,8**
Varnių	5836	246,2	748,0	49,2	4,7	1048,1	**18,0**
Kulių	4020	223,7	571,6	111,9	0	907,2	**22,6**
Mostaičių	3444	0	92,0	0	1,6	93,6	**2,7**
Plungės	3313	3,5	40,9	6,8	43,1	94,3	**2,8**
Platelių	8048	258,7	487,3	52,2	66,6	864,8	**10,7**
Iš viso:	**35843**	**793,9**	**2112,1**	**244,8**	**122,7**	**3273,5**	**9,1**

Ekologiškai vertingiems miško sklypams šiame darbe, buvo priskirti naujai nustatyti miškuose esantys žemės plotai, turintys didelę vertę biologinės įvairovės išsaugojimui,

pagausinimui ir praturtinimui. Tai daugiausia iš miško medynų išsiskiriančios natūralios pelkės ir pelkiniai pušynai. Didesniuose miško masyvuose ypač svarbios yra nedidelės miško aikštelės ir laukymės. Jose kaip salelėse prieglobstį randa atvirų vietų augalai ir juos apdulkinantys vabzdžiai, kiti gyvūnai, kurie vengia tankių miško sklypų.

5.1.1. Pelkiniai miškai, paliktini natūraliai raidai

Dažniausiai tai nedidelio ploto aukštapelkiniai pušynai ir beržynai, augantys pelkių pakraščiuose ir kitose užmirkusiose vietose. Jų eksploatavimas galėtų duoti minimalią naudą, o kartais būtų net nuostolingas. Šių pušynų natūralios raidos išsaugojimas jų nenukertant yra labai svarbus, nes tokiu būdu yra palaikomas šių teritorijų ekologinis stabilumas. Taip pat svarbu nevykdyti jokių melioracijos darbų tiek šiuose miškuose, tiek ir jų aplinkoje.

Pelkinėse Pa ir Pb augavietėse augantys gamtiniu požiūriu vertingi miškai Telšių miškų urėdijoje užima 793,9 arba 2,2 % valstybinės reikšmės miškų ploto. *Daugiausiai (748 ha) tokių pelkinių miškų auga Platelių (258,7 ha), Varnių (246,2 ha) ir Kulių (223,7 ha) girininkijose* (11 lentelė, 5 priedas).

11 lentelė. **Pelkiniai miškai, paliktini natūraliai raidai**

Eil. Nr.	Girininkija	Bendras valstybinės reikšmės miškų plotas, ha	Pelkiniai pušynai, iš viso	
			plotas, ha	% iš bendro miškų ploto
1	Telšių	3852	20,3	0,5
2	Ubiškės	4036	0	0
3	Žarėnų	3293	41,5	1,3
4	Varnių	5836	246,2	4,2
5	Kulių	4020	223,7	5,6
6	Mostaičių	3444	0	0
7	Plungės	3313	3,5	0,1
8	Platelių	8048	258,7	3,2
Iš viso:		**35843**	**793,9**	**2,2**

5.1.2. Natūralios miško pelkės

Tai atviros, medynais neapaugusios pelkės. Šios pelkės turi didelę reikšmę drėgnų vietų biotopuose gyvenantiems gyvūnams ir augantiems augalams, kurie labai praturtina šalia tokių pelkių augančių medynų gamtinę įvairovę. Ypatingai vertingos nenusausintos pelkės, nes jos yra tinkami biotopai daugeliui retų ir nykstančių gyvūnų ir augalų rūšių. Natūralias pelkes rekomenduojame palikti nenusausintas, jose nevykdant miško sodinimo ar paramos

žėlimui darbų. Prasidėjus tokių plotų savaiminiam apaugimui mišku, miškų urėdijos ir valstybinių parkų specialistai turi priimti sprendimą dėl sumedėjusios augalijos aktyvaus išvalymo darbų reikalingumo arba natūralaus pelkės apaugimo proceso tolimesnio stebėjimo.

12 lentelė. **Natūralios miško pelkės**

Eil. Nr.	Girininkija	Bendras valstybinės reikšmės miškų plotas, ha	Natūralios miško pelkės, iš viso	
			plotas, ha	% iš bendro miškų ploto
1	Telšių	3852	85,5	2,2
2	Ubiškės	4036	51,3	1,3
3	Žarėnų	3293	35,5	1,1
4	Varnių	5836	748,0	12,8
5	Kulių	4020	571,6	14,2
6	Mostaičių	3444	92,0	2,7
7	Plungės	3313	40,9	1,2
8	Platelių	8048	487,3	6,0
Iš viso:		**35843**	**2112,1**	**5,9**

Telšių miškų urėdijoje valstybinės reikšmės miškuose šių pelkių iš viso nustatyta 2112,1 ha, kurios sudaro 5,9 % iš bendro valstybinės reikšmės miškų ploto. *Daugiausiai natūralių miško pelkių, paliktinų savaiminei raidai nustatyta Varnių (748 ha), Kulių (571,6 ha) ir Platelių (487,3 ha) girininkijų valstybinės reikšmės miškuose* (12 lentelė, 6 priedas).

5.1.3. Miško laukymės, saugotinos nuo apaugimo medžiais ir krūmais

Dažniausiai tokioms laukymėms priskiriamos natūralios miško pievos, buvusios šienaujamos pievos ir ganyklos, upių, upelių ir ežerų pakrančių pievos. Tokios miško laukymės gali būti įvairaus ploto. Šios visada buvusios atviros teritorijos neretai sparčiai užauga medžiais ir krūmais ir atskirais atvejais, suderinus su šių žemių naudotojais, jas reikalinga pastoviai valyti bei šienauti, norint išsaugoti ir palaikyti nepasikeitusius vertingus biotopus ir juose gyvenančias rūšis. Tačiau ne visos laukymės yra ekologiškai vertingos ir ne visos jos yra saugotinos nuo apaugimo. Aptariami ir pateikiami duomenys tik apie ekologiškai vertingas laukymes, kurias tikslinga išsaugoti, joms neleidžiant užaugti krūmais, kita sumedėjusia augmenija.

Telšių miškų urėdijoje iš viso nustatyta 244,8 ha ekologiškai vertingų miško laukymių, kurios sudaro 0,7 % valstybinės reikšmės miškų ploto. *Daugiausia (111,9 ha) natūralių miško laukymių, saugotinų nuo apaugimo medžiais ir krūmais nustatyta Kulių girininkijos valstybinės reikšmės miškuose* (13 lentelė, 7 priedas).

13 lentelė. **Miško laukymės, saugotinos nuo apaugimo medžiais ir krūmais**

Eil. Nr.	Girininkija	Bendras valstybinės reikšmės miškų plotas, ha	Miško laukymės, iš viso	
			plotas, ha	% iš bendro miškų ploto
1	Telšių	3852	3,0	0,1
2	Ubiškės	4036	11,6	0,3
3	Žarėnų	3293	10,1	0,3
4	Varnių	5836	49,2	0,8
5	Kulių	4020	111,9	2,8
6	Mostaičių	3444	0	0
7	Plungės	3313	6,8	0,2
8	Platelių	8048	52,2	0,6
Iš viso:		**35843**	**244,8**	**0,7**

Saugomose teritorijose ir Europos ekologinio tinklo „Natura 2000“ teritorijose esančios miško laukymės arba pelkės turi būti valomos, įgyvendinant gamtotvarkos planuose numatytas priemones bei vykdant įvairias kitas programas.

5.1.4. Šlaitų medynai

Šlaitų medynai – tai medynai augantys stačiuose šlaituose ir griovose bei kitose ypatingose reljefo formose. Šlaitų ekosistemų savitumą lemia jų mikroklimatas, sąlygojamas šilumos ir drėgmės režimo, ekspozicijos pasaulio šalių atžvilgiu.

Iš viso Telšių miškų urėdijoje yra 122,7 ha šlaitų medynų arba 0,3 % urėdijos valstybinės reikšmės miškų ploto. *Daugiausiai (66,6 ha) natūralių, šlaituose augančių medynų aptikta Platelių girininkijos valstybinės reikšmės miškuose* (14 lentelė, 8 priedas).

14 lentelė. **Šlaitų medynai**

Eil. Nr.	Girininkija	Bendras valstybinės reikšmės miškų plotas, ha	Šlaitų medynai, iš viso	
			plotas, ha	% iš bendro miškų ploto
1	Telšių	3852	0,5	0,01
2	Ubiškės	4036	0	0
3	Žarėnų	3293	6,2	0,2
4	Varnių	5836	4,7	0,1
5	Kulių	4020	0	0
6	Mostaičių	3444	1,6	0,05
7	Plungės	3313	43,1	1,3
8	Platelių	8048	66,6	0,8
Iš viso:		**35843**	**122,7**	**0,3**

5.2. Miško sklypai su pavieniais ekologiškai vertingais medžiais (senmedžiais)

Bioįvairovei ypač svarbūs yra plynose kirtavietėse paliekami pavieniai medžiai bei išlikę seni antros ar net trečios kartos medžiai. Dažniausiai tai ąžuolai, uosiai ir kiti medžiai, kurie yra labai vertingi daugeliui su jais susijusių retųjų augalų ir gyvūnų rūšių egzistavimui. Tokie ekologiškai vertingi pavieniai medžiai yra visose Telšių miškų urėdijos girininkijose. Bioįvairovei svarbūs yra seni – antros, trečios kartos miško medžiai, kurių kiekvienas gali būti atskira buveine daugumai retųjų augalų ir gyvūnų rūšių. Šiame skyriuje tokie medžiai pavadinti senmedžiais ir duomenys apie juos pateikiami pagal girininkijas, nurodant tik sklypus, kuriuose jie surasti. Daugiausia nustatyta šių vertingų senmedžių paprastųjų ąžuolų, paprastųjų pušų, paprastųjų eglių ir paprastųjų klevų (5 pav.).

Telšių miškų urėdijos teritorijoje surasti 301 sklypai su pavieniais senmedžiais, užimantys bendrą 429,5 ha plotą. (15 lentelė, 9 priedas).

15 lentelė. **Miško sklypai su pavieniais senmedžiais**

Eil. Nr.	Girininkija	Bendras valstybinės reikšmės miškų plotas, ha	Sklypų su senmedžiais skaičius, vnt.	Sklypų su senmedžiais užimamas plotas, ha
1	Telšių	3852	31	50,4
2	Ubiškės	4036	16	11,5
3	Žarėnų	3293	5	5,8
4	Varnių	5836	13	11,5
5	Kulių	4020	45	71,5
6	Mostaičių	3444	37	49,2
7	Plungės	3313	63	88,8
8	Platelių	8048	91	140,8
Iš viso:		**35843**	**301**	**429,5**



5 pav. **Vertingi pavieniai senmedžiai – paprastasis ąžuolas ir paprastoji pušis**

Atskirai nepateikiami plotiniai duomenys apie miško sklypus su pavieniais bioįvairovės medžiais ir saugotinais senmedžiais, nes nenurodomas vertingų medžių tikslus užimamas plotas ir jų skaičius. Siūloma saugoti pačius bioįvairovės medžius ir senmedžius, o duomenys apie tokius sklypus neįtraukiami į bendrą ekologiškai vertingų teritorijų sąrašą.

6. MIŠKŲ ŪKINIS REŽIMAS

Miškų ūkinis režimas miško žemėse apibūdinamas miškus suskirstant į miškų grupes. Telšių miškų urėdijos valstybinės reikšmės miškai didesne dalimi priskirti IV miškų grupei (ūkiniai miškai), kuri sudaro 58 % visų urėdijos administruojamų miškų. I miškų grupei (gamtinių rezervatų miškai) tenka 5,4 %, II miškų grupei (specialios paskirties miškai) priskirta 19,3 %, o III (apsauginiai miškai) – 16,2 % miškų urėdijos miško teritorijos ploto.

Lietuvos Respublikos saugomų gyvūnų, augalų ir grybų rūšių radavietėms atskiros miškų grupės ar pogrupiai neišskiriami, o miško sklypai su saugomais objektais lieka priskirti toms miškų grupėms, kuriose jie buvo aptikti. Tokiems nedideliems objektams gali būti nustatomas specialus apsaugos režimas, kurio reikalavimai yra griežtesni, nei aplink esančios miškų grupės. Tokiais gali būti nekertamo miško spinduliai aplink retųjų paukščių lizdus, kuriuose draudžiami pagrindinio naudojimo miško kirtimai, retųjų augalų augaviečių sklypai, kuriuose nerekomenduojami pagrindinio naudojimo arba kiti miško kirtimai.

Jei toje pačioje saugomoje teritorijoje nustatyti skirtingi ūkinio režimo reikalavimai, galioja to teisinio akto reikalavimai, kuriame nurodyti griežtesni apribojimai.

Miškų urėdijos įsipareigojimu saugomose kertinėse miško buveinėse ūkinio režimo reikalavimai turėtų būti tokie, kokie taikomi I arba II miškų grupėms. Šie reikalavimai kiekvienai KMB skiriasi ir yra nurodyti KMB kortelėse, valstybinės miškų tarnybos (VMT) duomenų bazėje bei KMB sąrašuose. Taikytino ūkinio režimo skirtumai nėra esminiai: KMB apsaugai dažniausiai rekomenduotinas rezervatinis režimas (arba I miškų grupė), siekiant kad paliekami medynai ir senieji medžiai natūraliai suirtų. Net ir tuomet, kai senmedžiai lūžta ar išvirsta, jie turi likti gulėti, nešalinant negyvos medienos iš KMB. Nustatyta, kad išvirtęs beržas suyra per 20 metų, o ąžuolas – per 50 metų ir daugiau. Atskirais atvejais kertinėse miško buveinėse reikalingi trako ir pomiškio kirtimai, kai reikia iškirsti menkavertes medžių ir krūmų rūšis arba kirtimai apie pavienius senmedžius, siekiant pašalinti medžius, augančius po šių senmedžių lajomis ir šalia jų. KMB apsaugai ir palaikymui reikalingos gamtosauginės priemonės ir rekomendacijos pagal atskirus KMB tipus pateiktos 10 priede.

7. GAMTOSAUGINĖS ŪKINĖS PRIEMONĖS MIŠKUOSE

7.1. Miško kirtimų ribojimas prie saugomų paukščių lizdaviečių

Saugomų paukščių rūšių lizdų duomenų aktualizacija Telšių miškų urėdijoje kaip ir kitose urėdijose paprastai vykdoma kartu su miškotvarkos lauko darbais. Visa informacija apie naujai aptiktus lizdus įtraukiama į duomenų bazę ir perduodama valstybinei miškų tarnybai. Visiems nustatytiems saugomų paukščių lizdams pritaikomi nekertamo miško apie juos spinduliai, remiantis miško kirtimų taisyklėmis patvirtintomis 2015 m. rugsėjo 30 d. Lietuvos Respublikos aplinkos ministro įsakymu Nr. D1-690 (16 lentelė).

Norint užtikrinti geresnę saugomų paukščių lizdaviečių apsaugą, reikia kasmet vykdyti žinomų šių paukščių lizdų apžiūrą, nustatant lizdų užimtumą ir perinčias rūšis. Lizdai turi būti tikrinami vieną kartą pavasarį – balandžio, gegužės mėn. ir vieną kartą vasarą – birželio, liepos mėn. Pirmą kartą patikrinus, galima nustatyti, ar lizdas užimtas, antrą kartą patikrinus galima nustatyti kokios rūšies paukštis perėjo ir ar užaugo jaunikliai. Apžiūrėti reikėtų ne tik žinomus lizdus, bet ir biržių atvedimo metu aptiktus naujus lizdus. Jei neaiški perinčio paukščio rūšis arba reikia patikslinti naujų lizdų apsaugos spindulį bei kitas apsaugos priemones, galima kreiptis į vietos nacionalinio parko arba regioninio parko specialistus, ornitologus. Atlikus lizdų vertinimą natūroje, patikslinama kokios paukščių rūšys peri naujai rastuose lizduose ir kokios reikalingos jų apsaugos priemonės.

Labai svarbu prieš atrėžiant biržes įvertinti ar nėra numatytose kirtavietėse ir jų aplinkoje retųjų paukščių lizdų ar veisimosi vietų. Norint sumažinti galimą trikdymą prie lizdų, reikia vasarą numatytas kirsti biržes rinktis kiek didesniu atstumu nei numatyta pagrindinių miško kirtimų taisyklėse – nuo žinomų saugomų plėšriųjų paukščių ir juodųjų gandrų lizdų bent 300 metrų atstumu. Miško sodinimo darbų pavasario metu nevykdyti kirtavietėse, esančiose šalia lizdų apsauginių spindulių ribos, jas užsodinant rudenį.

16 lentelė. **Miško kirtimų apribojimai aplink retųjų paukščių lizdavietes**

Spindulys nuo lizdavietės, m	Saugomos paukščių lizdavietės
200	Kilniojo ir jūrinio erelių, žuvininko, juodojo gandro, didžiojo apuoko
150	Gyvatėdžio, didžiojo erelio rėksnio, sakalo keleivio, žalvarnio
100	Juodojo ir rudojo peslio, vapsvaėdžio, vištvanagio, uralinės pelėdos, mažojo erelio rėksnio
50	Startsakalio, pelėsakalio, sketsakalio, lututės

** Šaltinis: Miško kirtimų taisyklės, 2015*

Miško sklypuose, kuriuose naujai randamos retųjų pelėdų lizdavietės, reikalinga riboti miško kirtimo darbus vasario – gegužės mėnesiais.

7.2. Rekomenduojamos retųjų augalų apsaugos priemonės

Saugomų augalų ir grybų rūšių konkrečios apsaugos priemonės nėra numatytos miško kirtimų taisyklėse. Minėtų grupių augavietėse pagal galimybes turi būti taikomos jų apsaugos priemonės vadovaujantis Raudonojoje knygoje pateiktomis rekomendacijomis. Viena iš pasirinktų apsaugos priemonių yra retųjų rūšių augaviečių lokalizavimas nurodytuose miško sklypuose pagal galimybes neprojektuojant miško kirtimo ir atkūrimo darbų, nepažeidžiant nei šių augaviečių nei pačių augalų. Miško sklypuose su augalijos rūšių, kurioms optimalus medyno skalsumas yra 0,5, gali būti vykdomi miško retinimo darbai, atliekant juos žiemos metu, įšalus gruntui. Prie tokių rūšių priskiriamas meškinis česnakas, rūteniai ir k.t., kartais gali būti paliekami ir seni pavieniai medžiai, formuojamos tokių paliekamų medžių biogrupės su ant jų augančiais retų rūšių individais (pvz., plunksninė pliusnė).

Miškų urėdijos girininkijose nustatytų retų augalijos rūšių radaviečių ir jų apsaugos priemonių detalūs žiniaraščiai pateikiami 3 priede ir atskiruose raštuose pagal girininkijas.

7.3. Pelkinių pušynų, augančių Pa ir Pb augavietėse, išsaugojimas

Pelkinių pušynų, augančių Pa ir Pb augavietėse, eksploatavimas dažniausiai duoda minimalią ekonominę naudą, o kartais gali būti ir ekonomiškai nenaudingas. Pelkinių pušynų natūralios raidos išlaikymas jų nenukertant yra labai svarbus, užtikrinant tokių teritorijų ekologinį stabilumą. Tokios paliekamos teritorijos galėtų sudaryti zoną tarp aukštapelkių telmologiniuose draustiniuose ir ūkinių miškų bei atvirų palaukių.

Pelkinius pušynus reikalinga palikti natūraliam vystymuisi ir nevykdyti jokių kirtimų, miško želdinimo bei melioravimo darbų, išskyrus stichinių nelaimių pasekmių likvidavimo atvejus. Pelkiniuose pušynuose gali būti vykdomos tik miškų apsaugos priemonės, susijusios su gaisrų gesinimu ir apsauga nuo masinių ligų ir vabzdžių antplūdžių. Visi šie pušynai galėtų būti išsaugoti ir nepakeisti – nenusausinti, neiškirsti ar kitaip nesunaikinti, paliekant juos ateities kartoms.

Šiai kategorijai netinka jau nusausinti pušynai, augantys Pan ir Pbn augavietėse, nes jose jau keičiasi ne tik hidrologinės sąlygos, bet ir medžių bei krūmų augimas, jų rūšinė sudėtis, skalsumas. Toks procesas jau yra nekontroliuojamas ir negrįžtamas.

7.4. Natūralių miško pelkių, aikštelių ir laukymių išsaugojimas ir tvarkymas

Natūralios miško pelkės, mažos miško aikštelės ir laukymės turi didelę reikšmę drėgnų ir atvirų vietų biotopuose gyvenantiems organizmams, kurie labai praturtina šalia tokių vietų augančių medynų gamtinę įvairovę. Šios teritorijos yra vertingesnės, jei jos yra nuošaliau nuo funkcionuojančių melioracijos kanalų. Tiek pelkės, tiek ir mažos aikštelės bei laukymės yra tinkami biotopai daugeliui retų ir nykstančių gyvūnų ir augalų rūšių. Netikslinga ir nerekomenduotina yra keisti šių vietų natūralų hidrologinį režimą arba užsodinti jas mišku. Geriausia apsaugos priemonė – palikti jas natūraliai raidai. Šiuose plotuose gali būti vykdomos ir specialios gamtotvarkos priemonės, atliekamos įgyvendinant suderintuose ir patvirtintuose gamtotvarkos planuose numatytas veiklas.

7.5. Miško laukymių valymas nuo apaugimo

Natūralios miško laukymės, apaugdamos sumedėjusia augalija, praranda savo išskirtinę reikšmę bei tinkamumą atviras miško erdves besirenkančioms augalijos ir gyvūnijos rūšims. Išlikusios atviros miško laukymės, kaip ir miško pievos, padidina miškų masyvų mozaikiškumą ir jų dėka kompaktiškuose miškų masyvuose padaugėja vietų, pasižyminčių pamiškės efektu. Šiose pamiškių vietose medžių struktūra yra ypatinga, pamiškės ekotonas ryškesnis, jose kuriasi specifinės, retos rūšys. Panašų vaidmenį atlieka ir atviros miško pelkės, kuriose miško mozaikiškumas didėja dėl specifinių pelkinių augaviečių.

Svarbu palaikyti atvirą plotą, neįrengti pašarinių aikštelių. Miško laukymių ir pelkių apaugimas suintensyvėjo paskutiniais dešimtmečiais, kada didelė dalis buvusių žemės ūkio naudmenų liko dirvonuoti, pievos, o vietomis ir pelkės tapo nebešienaujamos, nebeganomos. Kad buvusios atviros pelkės, pievos, miško laukymės ir toliau išliktų atviros, neužaugtų medžiais ir krūmais bei nesuvešėtų tankia žoline augmenija, užtenka vieną kartą per sezoną nušienauti žolę, nendres, išpjauti krūmų ir medžių atžalas. Geriausia tai daryti antroje vasaros pusėje – rugpjūčio mėn., kada jau būna pabaigę žydėti reti žoliniai augalai ir kada nupjautos medžių bei krūmų atžalos turi mažiausiai potencialo ataugti ir atlaikyti žiemos šalčius.

7.6. Šlaitų medynų specifika ir reikšmė

Miškai, augantys ant šlaitų, pasižymi didele biologine įvairove ir retųjų rūšių gausa, nes yra artimi sengirėms, taip pat ir dėl pastovaus mikroklimato, kitų sąlygų. Šlaitai gali būti

susiję su atviro vandens telkiniais arba nesusiję. Pirmuoju atveju medynai auga ant šlaitų, esančių upių, upelių ir ežerų pakrantėse, antruoju atveju – ant šlaitų, veikiamų dirvožemio erozijos su atsidengusiomis dirvodarinėmis uolienomis, kurios sukuria papildomas ekologines nišas. Šlaitų medynuose neretai aptinkama šaltinių ir šaltiniuotų vietų bei tufų. Pasitaiko ir gana stambių nuošliaužų. Šiaurės ekspozicijos šlaituose augantys medynai dažnai būna nuolat drėgni arba užmirkę. Pietų ekspozicijos šlaitai nuolat būna saulėkaitoje ir miškai čia sausi. Miško upelių pakrančių šlaituose augantys medžiai paprastai būna aukštesni ir gyvybingesni, negu aplinkiniuose miškuose. Dėl palankesnių medžiams augti drėkinimo sąlygų medynų rūšinė sudėtis taip pat skiriasi. Pavyzdžiui, eglės ir lapuočiai medžiai gali būti dažniau aptinkami vandens telkinių pakrančių šlaituose, negu aplinkiniuose aukščiau įsikūrusiuose miško masyvuose. Eglės, beržai ir kiti lapuočiai medžiai, retai aptinkami pelkiniuose pušynuose, gali vyrauti iš pelkės ištekančio upelio pakrantėse.

Šlaituose daugeliu atvejų susidaro palankios sąlygos išlikti biologinėms miško vertybėms ir retosioms rūšims, kadangi tokiose vietose dažnai yra sunkiau ūkininkauti. Drėgnus šlaitus dažniausiai aplenkia ir miško gaisrai. Kadangi šlaitų medynuose ilgiau išlieka tinkamos retųjų rūšių gyvenamosios sąlygos, upių ir kitų vandens telkinių šlaitai gali būti įvairių retųjų rūšių plitimo koridoriais. Šių rūšių organizmai taip pat gali čia rasti prieglobstį, jeigu jų gyvenamosios vietos sunaikinamos kitose kraštovaizdžio dalyse. Palankiausias tokių teritorijų tvarkymo būdas – jokios ūkinės veiklos. Siekiant išlaikyti drėgną mikroklimatą, aplink šlaitų medynus turėtų būti paliekama 20–40 m papildoma apsaugos zona.

Šlaitų medynuose sanitariniai kirtimai turėtų būti kertami tik susiklosčius ypatingai grėsmingoms aplinkiniams medynams sąlygoms – po stichinių nelaimių, gaisrų ir pan. Kitais atvejais reikėtų vadovautis miško kirtimų taisyklėmis bei tinkamai pasirinkti tokių darbų prioritetus.

7.7. Pavienių paliekamų bioįvairovės medžių atranka ir išdėstymas

Remiantis miško kirtimų taisyklių nuostatomis, plynose ir kitose kirtavietėse turi būti paliekami pavieniai medžiai, ypatingai svarbūs bioįvairovės apsaugai. Tai gali būti įvairūs stuobriai, uoksiniai medžiai, potencialūs plėšriųjų paukščių lizdiniai medžiai su patogia lizdui krauti laja bei medžiai iš buvusio medyno pagrindinio ardo. Mišriuose spygliuočių-lapuočių medynuose labai svarbūs yra lapuočiai medžiai, kuriuos pirmiausia reikia palikti. Bioįvairovei svarbūs yra ąžuolai, klevai, uosiai, liepos, guobiniai medžiai.

Rėžiant biržes atrenkami paliekami bioįvairovės medžiai, turi atitikti šiuos kriterijus:

1. Sengirių biologinei įvairovei svarbūs medžiai – augantys su natūraliomis drevėmis ir paukščių iškaltais uoksais, medžiai milžinai, nudžiūvę medžiai ir jų liekanos (stuobriai);

2. Būsimų sengirių biologinei įvairovei vertingi medžiai – augantys vidutinio ir brandaus amžiaus, ilgaamžiai ir lėtai bręstantys medžiai (pušis, ąžuolas, uosis), vidutinio amžiaus ir senesni trumpaamžiai greitai bręstantys medžiai (beržas, drebulė, liepa, juodalksnis, baltalksnis);

3. Biologinės įvairovės didinimui vertingi medžiai: eglė, klevas, guobiniai medžiai, taip pat šermukšnis ir kiti.

Vadovaujantis miško kirtimų taisyklėmis, miškų urėdijos ūkiniuose III ir IV miškų grupės miškuose kertant mišką plynai, 1 ha turi būti paliekama ne mažiau 7-10 buvusio pagrindinio ardo sėklinių ir biologinės įvairovės palaikymui skirtų medžių.

Bioįvairovės medžiai įprastai paliekami, stengiantis juos tolygiai išdėstyti kirtavietėse. Tokie medžiai turėtų būti paliekami tiek pavieniui tiek ir biogrupėmis – po kelis ar net keliolika medžių. Vienoje didesnėje biogrupėje gali būti palikti visi toje biržėje esantys nekertami medžiai. Biogrupėse turėtų būti palikti ne tik pagrindinio ardo medžiai, bet ir senesni medžiai bei jauni plačialapiai medžiai, o taip pat ir trakas bei žolinė augalija. Grupėmis paliktus medžius mažiau verčia vėjas, jie auga gyvybingesni ir galės sudaryti ateities medyno seniausiųjų medžių pagrindą. Suformuotoje biogrupėje gali perėti paprastasis suopis, kranklys ir sketsakalis, jei medžiai su šių paukščių lizdais po plyno kirtimo bus palikti kartu su kitais biržėje paliekamais bioįvairovės medžiais. Perėjimui tokias vietas rinksis ir uoksiniai paukščiai – įvairūs geniai, meletos bei smulkieji paukščiai. Tokiose miško salelėse telksis ir žinduoliai.

Paliekamų bioįvairovės medžių negalima nužievinti, nes tada jie greitai nudžiūsta ir nebetinka nei uoksiniams, nei kitiems miško paukščiams ar gyvūnams.

7.8. Senmedžių išsaugojimas

Seniausieji miško medžiai arba senmedžiai Telšių miškų urėdijos miškuose išlikę nuo buvusių sengirių laikų. Tokie antros ar net trečios kartos medyno medžiai yra svarbūs biologinei įvairovei, nes ant jų ir šalia jų auga ir gyvena daug retųjų augalų ir gyvūnų rūšių. Patys seniausi ir tinkamiausi tokie medžiai ar jų grupės buvo inventorizuoti kaip kertinės miško buveinės, priskiriant jas KMB tipams: pavienis medis milžinas ir medžių milžinų grupė. Jei senmedžiai dėl įvairių priežasčių nebuvo aptikti ir nepateko į kertines miško

buveines, jie gali būti išsaugomi miško kirtimų metu. Svarbu išsaugoti ne tik patį tokį medį, bet ir jam būdingą aplinką. Jei senmedis pasižymi plačia, neaukštai nuo žemės išsišakojusia laja ir auga vietoje, kuri anksčiau buvo atvira, reikalinga palaipsniui atidengti tokį medį, nepaliekant kitų augančių medžių nei po laja, nei lajoje, nei kelių metrų (5 m) spinduliu apie lają. Jei senmedis - buvęs miško medis, turintis aukštutinę lają, negalima tokio medžio atidengti pilnai. Apie tokį miško medį turi būti palikta nenukirsta apsauginė miško juosta, kurią sudaro bent du tokių medžių aukščiai.

Svarbiausias biologinei įvairovei yra paprastasis ąžuolas, su kuriuo yra susijusios 284 bestuburių, 324 kerpių bei daugelis paukščių ir žinduolių rūšių. Ąžuolai natūraliai gali sulaukti 600 ir daugiau metų, todėl svarbu palikti seniausius šiuos medžius nenukirstus. Su paprastąją pušimi susiję apie 90 rūšių bestuburių ir 130 kerpių rūšių. Pušys gali sulaukti iki 400 metų. Su beržu susijusios 229 bestuburių ir 126 kerpių rūšys. Beržai gali sulaukti virš 100 metų, juodalksniai – virš 200 metų amžiaus. Spygliuočių medynuose biologinei įvairovei ypatingai svarbios yra drebulės. Su drebule susijusios 97 bestuburių rūšys, dalis miško paukščių ir žinduolių. Pavienės drebulės gali sulaukti 150 ir daugiau metų.

Medynuose augantys senmedžiai turi likti nenukirsti ir neišgabenti iki visiško savo nudžiūvimo ir nuvirtimo bei natūralaus sunykimo, nes visose irimo stadijose šių senųjų medžių mediena būna labai svarbi vis kitoms retosioms organizmų rūšims.

7.9. Kertinių miško buveinių tvarkymas ir apsauga

Miškų urėdijos teritorijoje saugomos kertinės miško buveinės turėtų būti tvarkomos, remiantis „Bendraisiais kertinių miško buveinių nuostatais“, parengtais pagal „KMB inventorizavimo metodiką“ (10 priedas). Kiekvienai KMB tipų grupei ir atskirai kiekvienam KMB tipui yra numatytos skirtingos priemonės, kurių reikia laikytis, norint kuo ilgiau išsaugoti šias kertines miško buveines nepakitusias. Esant reikalui, specifinės apsaugos ir galimo tvarkymo priemonės gali būti pateikiamos iš Valstybinės miškų tarnybos duomenų bazės atskirai kiekvienai KMB.

Kertinės miško buveinės gali būti saugomos tiesiogiai, nevykdant jose jokių ūkinių priemonių arba vykdant numatytas specialias ūkines priemones. KMB gali būti saugomos, nustatant jose I arba II miškų grupę, KMB koncentracijų vietose įsteigiant draustinius arba “NATURA 2000” teritorijas, skirtas buveinių apsaugai, bet tai jau ne vidinės miškotvarkos projekto kompetencija.

7.10. Biotechninės priemonės

Prie papildomų gamtosauginių priemonių priskiriamos ir šios reikalingos vykdyti biotechninės priemonės:

Inkilų gamyba, kėlimas ir priežiūra. Įvairių tipų inkilai yra labai svarbi biotechninė priemonė. Inkilus reikia kelti vietose, kur trūksta natūralių uoksų arba medžių tinkamų jiems kalti – jaunuolynuose bei pusamžiuose medynuose. Tradiciškai nemažai inkilų keliama smulkiesiems uoksiniams paukščiams: zylėms, musinukėms, taip pritraukiant juos į pageidaujamas perėti vietas. Dalį inkilų reikėtų iškelti ir pelėdoms – retosioms žvirblinėms pelėdoms, lututėms bei įprastoms mūsų miškuose naminėms pelėdoms. Į pelėdoms keliamų inkilų vidų svarbu įberti stambių lapuočių medžių pjuvenų, nes kitaip pelėdos neperės. Pelėdų pritraukimas yra biologinė kovos priemonė su peliniais graužikais, ypatingai naujai pasodintose miško kultūrose ir jau augančiuose jaunuolynuose. Keliant inkilus, ypač stambesniems paukščiams, svarbu taikyti apsaugos priemones nuo kiaunių (arba paties inkilo viduje, arba apie medį, kuriame iškeltas inkilas).

Paukščių inkilus užima retieji žinduoliai - miegapelės, įvairių rūšių šikšnosparniai ir vabzdžiai – širšės, vapsvos, kamanės. Šie gyvūnai yra ne tik naudingi miškui, bet daugelis jų yra reti ir saugomi.

Tikslinga kiekvienoje girininkijoje kasmet iškelti vidutiniškai bent po 20 – 30 inkilų smulkiesiems uoksiniams paukščiams ir iki 5 inkilų pelėdoms. Prieš inkilų kėlimą labai svarbu surasti, atrinkti ir pažymėti natūralius uoksinius medžius bei medžius su drevėmis. Tokių medžių su paukščių natūraliais uoksais ir drevėmis atrinkimas labai svarbus išsaugant natūralią šių paukščių ir kitų gyvūnų gyvenamąją aplinką.

Dar iki paukščių perėjimo sezono pradžios reikia apžiūrėti ir išvalyti bei suremontuoti anksčiau iškeltus inkilus.

Tupėjimo vietų plėšriesiems paukščiams ir pelėdoms įrengimas. Tai svarbi biotechninė priemonė, pritraukianti daugumą plėšriųjų paukščių, ypatingai paprastuosius suopius bei didžiąsias pelėdas. Specialios tupėjimo vietos turėtų būti įrengiamos pamiškėse, šalia laukymių ir naujai iškirstose plynose kirtavietėse. Įrengta tupėjimo vieta yra “T” formos dviguba kartis, kurios vienas galas įkasamas į žemę, kad būtų nuo 1,5 iki 3 m aukščio. Tokių tupėjimo vietų įrengimas labai nesudėtingas, tačiau labai efektyvus, nes iš karto pritraukia paukščius, kurie medžioja pelinius graužikus. Tokiu būdu tupėjimo vietos kartu su netoliese iškeltais inkilais veikia kaip biologinių kovos priemonių su peliniais graužikais kompleksas. Tikslinga įrengti tokias tupyklas daugelyje plynų kirtaviečių, o sklypuose netoli jų iškelti

inkilų pelėdoms. Jei kirtavietėse bus įrengtos tupyklos, didesnė tikimybė, kad greta jų perės suopiai ir kiti plėšrieji paukščiai.

Kiekvienoje plynoje kirtavietėje, jei joje trūksta natūralių tupyklų, reikia įrengti bent po 2-3 tokias tupėjimo vietas.

Medingųjų augalų sodinimas, įveisiant ir atkuriant mišką. Naujai įveisiant ir atkuriant kirtavietėse mišką svarbu sodinti ne tik miško kultūras, bet ir medinguosius augalus. Labai svarbūs yra šie augalai: įvairios gudobelių rūšys, miškinės obelys, miškinės kriaušės, trešnės, blindės, šermukšniai ir kiti. Žydėdami tokie augalai pritraukia vabzdžius, kurie praturtina vietos biologinę įvairovę. Atskirų normatyvų, kiek reikia sodinti arba palikti nenukirstų tokių medžių ir krūmų nėra, tačiau 1 ha turėtų augti nemažiau kelių tokių augalų.

Minėti augalai yra svarbūs ne tik vabzdžiams, bet ir paukščiams, tad jų sodinimas turi keleriopą naudą gausinant bioįvairovę miškuose.

Kiaunių, mangutų, lapių, kanadinių audinių ir varninių paukščių sezoninis skaičiaus reguliavimas. Sugriežtintos šių plėšrūnų medžioklės Telšių miškų urėdijos teritorijoje nenumatytos. Kranklių medžioklės Lietuvoje yra uždraustos.

Skruzdėlynų aptvėrimas. Biotechninė priemonė, skirta biologinei kovai su miško kultūras, jaunuolynus ir kitus medynus puolančių vabzdžių rūšių invazijomis. Skruzdėlynai gali būti dauginami ir tveriami nuo šernų. Toks sprendimas priklauso nuo teritorijoje esamų skruzdėlynų kiekio, medynų struktūros, metų sezono bei invazinių vabzdžių rūšių aktyvumo.

8. GAMTOTVARKOS PLANUOSE NUMATYTOS PROJEKTUOJAMOS GAMTOSAUGINĖS TVARKYMO PRIEMONĖS

Gamtotvarkos planas – strateginio planavimo dokumentas, kuriame įvertinta ir apibūdinta saugomos teritorijos arba jos dalies ekologinė būklė, kraštovaizdžio apsaugos ir tvarkymo problemos ir galimybės, saugomos nykstančių gyvūnų, augalų ir grybų rūšys, jų buveinės ir natūralios buveinės, nustatyti teritorijos tvarkymo tikslai, tvarkymo ir apsaugos priemonės, joms įgyvendinti reikalingos lėšos ir vykdytojai (*http://gamtotvarka.am.lt*).

Telšių miškų urėdijos valstybinės reikšmės miško žemės teritorijoje numatytos gamtotvarkos priemonės vykdomos kai gamtotvarkos planą patvirtina LR aplinkos ministras ir gavus numatytų tvarkymo priemonių vykdymui reikalingą finansavimą.

Į Telšių miškų urėdijos teritorijoje esančius valstybinės reikšmės miškus patenka 4 patvirtintuose ir 12 derinimo procese esančiuose, dar nepatvirtintuose gamtotvarkos planuose numatytos tvarkymo priemonės. Patvirtinti yra **Biržulio-Stervo pelkių komplekso**,

Paršežerio-Lūksto pelkių komplekso, **Siberijos pelkės** ir **Platelių ežero** gamtotvarkos planai. Įgyvendinant Platelių ežero gamtotvarkos plano priemones, Platelių ežero pakrantėse suprojektuotus biologinės įvairovės palaikymo kirtimus planuojama vykdyti iš viso **58,1 ha** plote, papildomus kraštovaizdžio formavimo kirtimus (bioįvairovės palaikymo tikslais) Platelių girininkijoje numatyta vykdyti dar **6,8 ha** plote, (iš viso **64,9 ha**). Siberijos pelkės gamtotvarkos plano tvarkymo plotuose biologinės įvairovės palaikymo kirtimus numatyta vykdyti iš viso **32,2 ha** plote. Bendras įgyvendinamų priemonių plotas Platelių girininkijoje yra **97,1 ha**. Visuose šiuose sklypuose iškertamos medienos tūris bus nustatytas šių tvarkymo priemonių įgyvendinimo metu.

Biržulio-Stervo pelkių komplekso gamtotvarkos planas patvirtintas 2015 m. birželio 23 d. LR aplinkos ministro įsakymu Nr. D1-492. Biržulio-Stervo pelkių kompleksas yra paukščių apsaugai svarbi teritorija.

Gamtotvarkos plano tikslai – 1. Sudaryti tinkamas hidrologines sąlygas ir užtikrinti ūkinį naudojimą, tinkamą biologinei įvairovei atsikurti ir išsaugoti, Biržulio šlapynėje 2155,47 ha plote, užtikrinant Europos Bendrijos svarbos paukščių: didžiojo baublio (ne mažiau nei 8 baubiančių patinų), pievinės lingės (ne mažiau nei 2 perinčių porų), švygždos (ne mažiau nei 20 švilpiančių patinų), plovinės vištelės (ne mažiau nei 2 perinčių porų), juodosios žuvėdros (ne mažiau nei 50 perinčių porų) ir mėlyngurklės (ne mažiau nei 3 giedančių patinų) populiacijų palankią apsaugos būklę; 2. Sudaryti tinkamas hidrologines sąlygas biologinei įvairovei išsaugoti Stervo ežere ir pakrantėse, užtikrinant Europos Bendrijos svarbos paukščių: didžiojo baublio (ne mažiau nei 2 baubiančių patinų) ir juodosios žuvėdros (ne mažiau nei 10 perinčių porų) populiacijų palankią apsaugos būklę; 3. Sudaryti hidrologines sąlygas, tinkamas atsikurti 7110* aukštapelkės ir 91D0* pelkinio miško buveinėms vietoje 65,1 ha 7120 degradavusios aukštapelkės buveinės Stervo gamtiniame rezervate.

Gamtotvarkos plano uždaviniai:

- atkurti Biržulio šlapynės hidrologinį režimą, sudarantį prielaidas biologinei įvairovei atsikurti, užtikrinant palankią Europos Bendrijos svarbos saugomų rūšių populiacijų apsaugos būklę: didžiojo baublio, pievinės lingės, švygždos, plovinės vištelės, juodosios žuvėdros ir mėlyngurklės;
- informuoti vietos bendruomenę apie Gamtotvarkos plano tikslus;
- atkurti natūralų Stervo ežero hidrologinį režimą ir atkurti žuvų migraciją;
- atkurti degradavusios aukštapelkės buveinės Degėsių pelkėje hidrologinį režimą.

Gamtotvarkos plano teritorijoje išskirtuose tvarkymo plotuose nenumatytos jokios su miškotvarka susijusios tvarkymo priemonės.

Paršežerio-Lūksto pelkių komplekso gamtotvarkos planas patvirtintas 2015 m. spalio 23 d. LR aplinkos ministro įsakymu Nr. D1-769. Paršežerio-Lūksto pelkių kompleksas yra gamtinių buveinių apsaugai svarbi teritorija.

Gamtotvarkos plano tikslai – 1. Atkurti ir iš saugoti palankią dalies Europos Bendrijos svarbos buveinių: 7140 *Tarpinių pelkių ir liūnų (22 ha), 7230 Šarmingų žemapelkių (19 ha), 6410 Melvenynų (3 ha), 6230 *Rūšių turtingų briedgaurynų (0,6 ha) ir jose aptinkamų į LR saugomų rūšių sąrašą įrašytų rūšių (dėmėtosios, gelsvosios, siauralapės, baltijinės ir raudonosios gegūnių, pelkinės lanksvos, sibirinio vilkdalgio ir paprastosios tuklės) bei į Buveinių direktyvos II priedą įrašytų dvilapio purvuolio ir žvilgančiosios riestūnės populiacijų gerą būklę; 2. Užtikrinti gerą Paršežerio ir Lūksto ežerų ekologinę būklę kartu sudarant prielaidas į Buveinių direktyvos II priedą įrašytų rūšių: paprastojo kirtiklio, kartuolės ir dvijuostės nendriadusės populiacijų išsaugojimui.

Gamtotvarkos plano uždaviniai:

- įvertinti Debesnų pelkės hidrologinio režimo atkūrimo galimybes;

- atkurti ir palaikyti dalies 7140 *Tarpinių pelkių ir liūnų, 7230 Šarmingų žemapelkių, 6410 Melvenynų, 6230 *Rūšių turtingų briedgaurynų buveinių ir jose aptinkamų į LR saugomų rūšių sąrašą, Buveinių direktyvos II priedą įrašytų rūšių gerą būklę;

- užtikrinti plėšriųjų žuvų biomasės atkūrimą ir palaikymą Lūksto ežere.

Plano teritorijoje išskirtuose tvarkymo plotuose valstybinės reikšmės miškų nėra.

Siberijos pelkės gamtotvarkos planas patvirtintas 2007 m. sausio 23 d. LR aplinkos ministro įsakymu Nr. D1-53. Siberijos pelkė patenka į paukščių apsaugai svarbią teritoriją ir gamtinių buveinių apsaugai svarbią teritoriją – Žemaitijos nacionalinis parkas.

Gamtotvarkos plano tikslai – užtikrinti esamą ir, kur reikia, atkurti palankią 5130 Kadagynų, 6230 *Rūšių turtingų briedgaurynų, 6410 Melvenynų, 6510 Šienaujamų mezofitų pievų, 7140 Tarpinių pelkių ir liūnų, 7230 Šarmingų žemapelkių, 9080 *Pelkėtų lapuočių miškų, 9180 *Griovų ir šlaitų miškų buveinių ir žvilgančiosios riestūnės, dvilapio purvuolio, kitų retų į Lietuvos raudonąją knygą įrašytų rūšių populiacijų, esančių Siberijos pelkės teritorijoje, apsaugos būklę.

Gamtotvarkos plano uždaviniai:

- atstatyti teritorijoje natūralų hidrologinį režimą;

- padidinti atvirų pelkių ir pievų plotus ir juos išlaikyti;

- informuoti visuomenę apie Siberijos pelkės gamtos vertybes ir apsaugos priemones.

Į Siberijos pelkės gamtotvarkos plano teritoriją patenka apie 58,2 ha Telšių miškų urėdijos valstybinės reikmės miškų plotas, į kurį patenka ir visą jį užima didžioji dalis 3, 4, 5 ir 6 tvarkymo plotų. Teritorijoje vyrauja įvairios pelkių ir pievų buveinės, o branduolį sudaro šarmingų žemapelkių ir tarpinių pelkių kompleksas. Šiuose tvarkymo plotuose apaugimas menkmiškiu nesudaro ištisinės dangos – auga pavieniai medžiai, krūmai, vietomis skverbiasi nendrės. Minėtoje tvarkytinoje teritorijoje nustatytos 5130 Kadagynų, 6230 *Rūšių turtingų briedgaurynų, 6410 Melvenynų, 6510 Šienaujamų mezofitų pievų, 7140 Tarpinių pelkių ir liūnų, 7230 Šarmingų žemapelkių, 9080 *Pelkėtų lapuočių miškų, 9180 *Griovų ir šlaitų miškų buveinės, žvilgančiosios riestūnės, dvilapio purvuolio, kitų retų rūšių radavietės. Teritorijoje pirmiausia rengiamas hidrologinio rėžimo atkūrimo projektas, kurį įgyvendinus bus keičiamas vandens lygis pelkėje. Tuo pačiu kertami nepageidaujami medžiai ir krūmai, nendrės. Vėliau periodiškai kertamos ataugančios sumedėjusios augalijos atžalos (17 lentelė, 12 priedas).

17 lentelė. **Biologinės įvairovės palaikymo kirtimai pagal Siberijos pelkės gamtotvarkos planą**

Girininkija	Kv. Nr.	Skl. Nr.	Skl. plotas, ha	Rūšinė sudėtis	Amžius	Tvarkymo plotas	Projektuojama tvarkymo priemonė
Platelių	76	15	32,2	Pelkė		Nr. 4, 5, 6 – Medžiais, krūmais ir nendrėmis užaugančios atviros pelkės ir pievos	Pilnas sumedėjusios augalijos iškirtimas ir išvežimas, išsaugant kadagius, tolimesnis periodiškas ataugančių atžalų šalinimas
Iš viso:			**32,2**				

Platelių ežero gamtotvarkos planas patvirtintas 2016 m. gruodžio 16 d. LR aplinkos ministro įsakymu Nr. D1-893. Platelių ežeras patenka į paukščių apsaugai svarbią teritoriją ir gamtinių buveinių apsaugai svarbią teritoriją – Žemaitijos nacionalinis parkas.

Gamtotvarkos plano tikslas – užtikrinti Europos Bendrijos svarbos buveinių: 3140 Ežerų su menturdumblių bendrijomis, 3150 Natūralių eutrofinių ežerų su plūdžių arba aštrių bendrijomis, 3160 Natūralių distrofinių ežerų, 7140 Tarpinių pelkių ir liūnų, 7210 *Žemapelkių su šakotąja ratainyte, 9020 *Plačialapių ir mišrių miškų, 9070 Medžiais apaugusių ganyklų, 9050 Žolių turtingų eglynų palankią apsaugos būklę bendrame 1277,7 ha plote; sudaryti palankias sąlygas ES Paukščių direktyvos I priedo rūšims: juodajai žuvėdrai,

upinei žuvėdrai, mažajai žuvėdrai ir Lietuvos Saugomų rūšių sąrašo paukščių rūšims: rudakakliui kragui, didžiajam dančiasnapiui bei augalų rūšims: juodgalvei bajorei, tuščiavidūriui rūteniui ir gegūnėms.

Gamtotvarkos plano uždaviniai:

- atlikti išsamius kompleksinius Platelių ežero ir jo baseino būklės tyrimus, parengti ir patvirtinti ežero būklės pagerinimo dokumentus;

- mažinti biomasės kaupimąsi ežero sekliojoje zonoje siekiant išsaugoti viso ežero ekosistemos bei 3140 Ežerų su menturdumblių bendrijomis buveinių gerą būklę;

- suaktyvinti bangų mūšą siekiant pagerinti vandens paukščių (juodųjų žuvėdrų, rudakaklių kragų) gyvenimo sąlygas;

- sudaryti sąlygas EB svarbos pelkių buveinių 7140 Tarpinės pelkės ir liūnai; 7210 *Žemapelkės su šakotąja ratainyte tinkamai apsaugai, pagerinti jų struktūrą;

- išsaugoti medžiais apaugusią ganyklą Pilies saloje su retų augalų - juodgalvės bajorės ir tuščiavidurio rūtenio bendrijomis;

- sudaryti sąlygas upinėms, juodosioms žuvėdroms, didiesiems dančiasnapiams perėti bei ilsėtis;

- sumažinti rainuotųjų vėžių plitimą Platelių ežere;

- Pagerinti pažintinio lankymosi, gamtosauginio švietimo, teritorijos apsaugos ir tvarkymo sąlygas bei infrastruktūrą.

Į Platelių ežero gamtotvarkos plano teritoriją patenka apie 105,5 ha Telšių miškų urėdijos valstybinės reikmės miškų plotas, kurio dalį (31,8 ha) užima 2, 3, 6, 7, 8, 14, 15, 16 tvarkymo plotai (bei tvarkytini Platelių ežero pakrantės ruožai, 6 pav.). Į minėtą plotą nepatenka 2 uždavinyje numatyti tvarkomi ežero pakrančių plotai iškertant juodalksnynus ir baltalksnynus. Šie plotai tiksliai bus nustatyti tik pradėjus vykdyti numatytą priemonę. Teritorijoje vyrauja įvairios vandens, pelkių, pievų ir miško buveinės, o branduolį sudaro 3140 Ežerų su menturdumblių bendrijomis, 3150 Natūralių eutrofinių ežerų su plūdžių ar aštrių bendrijomis, 3160 Natūralių distrofinių ežerų, 7140 Tarpinių pelkių ir liūnų bei 7210 *Žemapelkių su šakotąja ratainyte buveinių kompleksas. Tvarkymo plotai palaipsniui užauga lapuočiais medžiais, krūmais, menkmiškiu, vietomis skverbiasi ir nendrės. Teritorijoje pirmiausia bus parengtas ežero būklės pagerinimo veiksmų planas bei ežero baseino žemėnaudos optimizavimo planas. Taip pat bus kertami nepageidaujami medžiai ir krūmai, nendrės. Vėliau periodiškai kertamos ataugančios sumedėjusios augalijos atžalos (18 lentelė).

18 lentelė. **Specialieji kirtimai Platelių girininkijoje pagal Platelių ežero gamtotvarkos planą**

Kv.	Skl.	Sklypo plotas, ha	Medyno rūšinė sudėtis	Amžius	Skals.	Augavietė	Miškų grupė	Kirtimų pobūdis
51	2	0,5	10P K 10K	60 60 25	0,8 0,5	Ncl	IIB	Kraštovaizdžio formavimo kirtimai, atsižvelgiant į Platelių ežero gamtotvarkos planą: 10-15 metrų ežero pakrantės juostoje atrinkti ir palikti biologinei įvairovei bei estetiniu požiūriu svarbius uosius, ąžuolus, pušis, egles ir kitus medžius, o iškirsti nevertingus krūmus bei medžius (pirmoje eilėje juodalksnius ir baltalksnius), siekiant užkirsti kelią eutrofikacijos procesui bei pagerinti ežero aeraciją. Likusioje sklypo dalyje kirsti tik nusilpusius, užstelbtus, blogos sanitarinės ir estetinės būklės bei kitus nevertingus medžius. Esant galimybei, medžių atrinkimas vykdomas dalyvaujant ŽNPD specialistui. Šis medžių ir krūmų kirtimas ir gali būti vykdomas nuo rugpjūčio 1 d. iki kovo 15 d. Bendras medyno skalsumas miško sklype po kirtimo turi būti ne mažesnis kaip 0,6. Nukirsti medžiai, krūmai iš 10-15 m. vandens apsaugos juostos turi būti pašalinti. Geriausia pašalinimo (ištraukimo) darbus vykdyti esant sausam gruntui arba jam įšalus. Paskesniais metais šioje juostoje turi būti vykdomi kasmetiniai atžalų šalinimo darbai. Naudojami miško paklotės apsaugą užtikrinantys kirtimo darbų ir transportavimo būdai. Kirtimą derinti su ŽNP direkcija.
51	4	0,8	10P K 10K	60 60 35	0,8 0,2	Ncl	IIB	Tas pats
51	6	0,5	6P 1Ą 2Ą	90 80 50	0,6	Šcl	IIB	Tas pats

Kv.	Skl.	Sklypo plotas, ha	Medyno rūšinė sudėtis	Amžius	Skals.	Augavietė	Miškų grupė	Kirtimų pobūdis
			1Bt E B Trakas: Št, šm, retas	40 80 50				
51	7	1,8	3E 2E 2P 1Ą 1B 1Ą Trakas: Lz, Šm, vid. tankumo	70 100 100 80 70 50	0,7	Ncl	IIB	Tas pats
51	8	2,0	10B Ą E Bt J Trakas: Lz, Šm, Iv, vid. tankumo	70 70 70 40 70	0,7	Nds	IIB	Tas pats
51	11	1,9	5E 2Ą 3B	60 90 60	0,8	Ncl	IIA	Biologinės įvairovės palaikymo kirtimai, atsižvelgiant į Platelių ežero gamtotvarkos planą: 10-15 metrų ežero pakrantės juostoje atrinkti ir palikti pavienius biologinei įvairovei svarbius uosius, ąžuolus, pušis, egles ir kitus medžius, o iškirsti nevertingus krūmus bei medžius (pirmoje eilėje juodalksnius ir baltalksnius), siekiant užkirsti kelią eutrofikacijos procesui bei pagerinti ežero aeraciją.

Kv.	Skl.	Sklypo plotas, ha	Medyno rūšinė sudėtis	Amžius	Skals.	Augavietė	Miškų grupė	Kirtimų pobūdis
								Esant galimybei, medžių atrinkimas vykdomas dalyvaujant ŽNPD specialistui. Šis medžių ir krūmų kirtimas ir gali būti vykdomas nuo rugpjūčio 1 d. iki kovo 15 d. Nukirsti medžiai, krūmai iš 10-15 m. vandens apsaugos juostos turi būti pašalinti. Geriausia pašalinimo (ištraukimo) darbus vykdyti esant sausam gruntui arba jam įšalus. Paskesniais metais šioje juostoje turi būti vykdomi kasmetiniai atžalų šalinimo darbai. Naudojami miško paklotės apsaugą užtikrinantys kirtimo darbų ir transportavimo būdai. Kirtimą derinti su ŽNP direkcija.
51	21	0,9	9E 1Ą Ą B E	45 45 100 45 65	0,8	Ncl	IIA	Tas pats
51	22	1,2	4E 3Ą 3E B Ą P E	90 80 65 65 100 65 20	0,7	Ncp	IIA	Tas pats
51	36	2,9	8E 2E P Ą B	100 80 80 60 80	0,7	Ncl	IIA	Tas pats
53	1	0,3	7Ą	90	0,7	Ncp	IIA	Tas pats

Kv.	Skl.	Sklypo plotas, ha	Medyno rūšinė sudėtis	Amžius	Skals.	Augavietė	Miškų grupė	Kirtimų pobūdis
			2E 1E B L Bt J	100 50 90 50 35 60				
54	19	4,1	10P B P	110 60 80	0,7	Pbn	IIA	Tas pats
54	21	0,3	10B P	40 50	0,8	Pb	IIA	Tas pats
54	31	0,3	7J 3J B J	40 60 40 20	0,4	Pc	IIB	Kraštovaizdžio formavimo kirtimai, atsižvelgiant į Platelių ežero gamtotvarkos planą: 10-15 metrų ežero pakrantės juostoje atrinkti ir palikti biologinei įvairovei bei estetiniu požiūriu svarbius uosius, ąžuolus, pušis, egles ir kitus medžius, o iškirsti nevertingus krūmus bei medžius (pirmoje eilėje juodalksnius ir baltalksnius), siekiant užkirsti kelią eutrofikacijos procesui bei pagerinti ežero aeraciją. Likusioje sklypo dalyje kirsti tik nusilpusius, užstelbtus, blogos sanitarinės ir estetinės būklės bei kitus nevertingus medžius. Esant galimybei, medžių atrinkimas vykdomas dalyvaujant ŽNPD specialistui. Šis medžių ir krūmų kirtimas ir gali būti vykdomas nuo rugpjūčio 1 d. iki kovo 15 d. Bendras medyno skalsumas miško sklype po kirtimo turi būti ne mažesnis kaip 0,6. Nukirsti medžiai, krūmai iš 10-15 m. vandens apsaugos juostos turi būti pašalinti. Geriausia pašalinimo (ištraukimo) darbus vykdyti esant sausam gruntui arba jam įšalus. Paskesniais metais šioje juostoje turi būti

Kv.	Skl.	Sklypo plotas, ha	Medyno rūšinė sudėtis	Amžius	Skals.	Augavietė	Miškų grupė	Kirtimų pobūdis
								vykdomi kasmetiniai atžalų šalinimo darbai. Naudojami miško paklotės apsaugą užtikrinantys kirtimo darbų ir transportavimo būdai. Kirtimą derinti su ŽNP direkcija.
54	33	0,9	7J 3J B J	40 60 40 20	0,4	Pc	IIA	Biologinės įvairovės palaikymo kirtimai, atsižvelgiant į Platelių ežero gamtotvarkos planą: 10-15 metrų ežero pakrantės juostoje atrinkti ir palikti pavienius biologinei įvairovei svarbius uosius, ąžuolus, pušis, egles ir kitus medžius, o iškirsti nevertingus krūmus bei medžius (pirmoje eilėje juodalksnius ir baltalksnius), siekiant užkirsti kelią eutrofikacijos procesui bei pagerinti ežero aeraciją. Esant galimybei, medžių atrinkimas vykdomas dalyvaujant ŽNPD specialistui. Šis medžių ir krūmų kirtimas ir gali būti vykdomas nuo rugpjūčio 1 d. iki kovo 15 d. Nukirsti medžiai, krūmai iš 10-15 m. vandens apsaugos juostos turi būti pašalinti. Geriausia pašalinimo (ištraukimo) darbus vykdyti esant sausam gruntui arba jam įšalus. Paskesniais metais šioje juostoje turi būti vykdomi kasmetiniai atžalų šalinimo darbai. Naudojami miško paklotės apsaugą užtikrinantys kirtimo darbų ir transportavimo būdai. Kirtimą derinti su ŽNP direkcija.
54	37	0,5	7B 3J Pomiškis: 10E(10), 1,5m, 500/ha, Trakas: Št, Kr, tankus	35 35	0,8	Pcn	IIB	Kraštovaizdžio formavimo kirtimai, atsižvelgiant į Platelių ežero gamtotvarkos planą: 10-15 metrų ežero pakrantės juostoje atrinkti ir palikti biologinei įvairovei bei estetiniu požiūriu svarbius uosius, ąžuolus, pušis, egles ir kitus medžius, o iškirsti nevertingus krūmus bei medžius (pirmoje eilėje juodalksnius ir baltalksnius), siekiant užkirsti kelią eutrofikacijos procesui bei pagerinti ežero aeraciją. Likusioje sklypo dalyje kirsti tik nusilpusius, užstelbtus, blogos sanitarinės ir estetinės būklės bei kitus nevertingus medžius. Esant

Kv.	Skl.	Sklypo plotas, ha	Medyno rūšinė sudėtis	Amžius	Skals.	Augavietė	Miškų grupė	Kirtimų pobūdis
								galimybei, medžių atrinkimas vykdomas dalyvaujant ŽNPD specialistui. Šis medžių ir krūmų kirtimas ir gali būti vykdomas nuo rugpjūčio 1 d. iki kovo 15 d. Bendras medyno skalsumas miško sklype po kirtimo turi būti ne mažesnis kaip 0,6. Nukirsti medžiai, krūmai iš 10-15 m. vandens apsaugos juostos turi būti pašalinti. Geriausia pašalinimo (ištraukimo) darbus vykdyti esant sausam gruntui arba jam įšalus. Paskesniais metais šioje juostoje turi būti vykdomi kasmetiniai atžalų šalinimo darbai. Naudojami miško paklotės apsaugą užtikrinantys kirtimo darbų ir transportavimo būdai. Kirtimą derinti su ŽNP direkcija.
54	41	0,9	9P 1P B Pomiškis: 7E3B(30), 5 m, 500/ha	80 110 80	0,7	Pbn	IIA	Biologinės įvairovės palaikymo kirtimai, atsižvelgiant į Platelių ežero gamtotvarkos planą: 10-15 metrų ežero pakrantės juostoje atrinkti ir palikti pavienius biologinei įvairovei svarbius uosius, ąžuolus, pušis, egles ir kitus medžius, o iškirsti nevertingus krūmus bei medžius (pirmoje eilėje juodalksnius ir baltalksnius), siekiant užkirsti kelią eutrofikacijos procesui bei pagerinti ežero aeraciją. Esant galimybei, medžių atrinkimas vykdomas dalyvaujant ŽNPD specialistui. Šis medžių ir krūmų kirtimas ir gali būti vykdomas nuo rugpjūčio 1 d. iki kovo 15 d. Nukirsti medžiai, krūmai iš 10-15 m. vandens apsaugos juostos turi būti pašalinti. Geriausia pašalinimo (ištraukimo) darbus vykdyti esant sausam gruntui arba jam įšalus. Paskesniais metais šioje juostoje turi būti vykdomi kasmetiniai atžalų šalinimo darbai. Naudojami miško paklotės apsaugą užtikrinantys kirtimo darbų ir transportavimo būdai. Kirtimą derinti su ŽNP direkcija.

Kv.	Skl.	Sklypo plotas, ha	Medyno rūšinė sudėtis	Amžius	Skals.	Augavietė	Miškų grupė	Kirtimų pobūdis
65	7	2,8	6E 3E 1P Ą B Trakas: Lz, Šm, tankus	85 75 85 70 85	0,7	Ncp	IIA	Tas pats
65	41	0,2	6Bt 2K 2Bt Trakas: Šm, Iv, Tr, tankus	60 45 35	0,6	Ndp	IIB	Kraštovaizdžio formavimo kirtimai, atsižvelgiant į Platelių ežero gamtotvarkos planą: 10-15 metrų ežero pakrantės juostoje atrinkti ir palikti biologinei įvairovei bei estetiniu požiūriu svarbius uosius, ąžuolus, pušis, egles ir kitus medžius, o iškirsti nevertingus krūmus bei medžius (pirmoje eilėje juodalksnius ir baltalksnius), siekiant užkirsti kelią eutrofikacijos procesui bei pagerinti ežero aeraciją. Likusioje sklypo dalyje kirsti tik nusilpusius, užstelbtus, blogos sanitarinės ir estetinės būklės bei kitus nevertingus medžius. Esant galimybei, medžių atrinkimas vykdomas dalyvaujant ŽNPD specialistui. Šis medžių ir krūmų kirtimas ir gali būti vykdomas nuo rugpjūčio 1 d. iki kovo 15 d. Bendras medyno skalsumas miško sklype po kirtimo turi būti ne mažesnis kaip 0,6. Nukirsti medžiai, krūmai iš 10-15 m. vandens apsaugos juostos turi būti pašalinti. Geriausia pašalinimo (ištraukimo) darbus vykdyti esant sausam gruntui arba jam įšalus. Paskesniais metais šioje juostoje turi būti vykdomi kasmetiniai atžalų šalinimo darbai. Naudojami miško paklotės apsaugą užtikrinantys kirtimo darbų ir transportavimo būdai. Kirtimą derinti su ŽNP direkcija.
65	44	0,2	9U	40	0,6	Ncp	IIB	Tas pats

Kv.	Skl.	Sklypo plotas, ha	Medyno rūšinė sudėtis	Amžius	Skals.	Augavietė	Miškų grupė	Kirtimų pobūdis
			1Bt Ą Pomiškis: 10K (5) 1,5 m, 1000/ha, Trakas: Iv. vid. tankumo	55 90				
65	47	0,4	7E 2E 1P B Ą Pomiškis: 10E(20), 2 m, 800/ha, Trakas: Lz, Šm, vid. tankumo	90 70 90 90 40	0,7	Ncp	IIA	Biologinės įvairovės palaikymo kirtimai, atsižvelgiant į Platelių ežero gamtotvarkos planą: 10-15 metrų ežero pakrantės juostoje atrinkti ir palikti pavienius biologinei įvairovei svarbius uosius, ąžuolus, pušis, egles ir kitus medžius, o iškirsti nevertingus krūmus bei medžius (pirmoje eilėje juodalksnius ir baltalksnius), siekiant užkirsti kelią eutrofikacijos procesui bei pagerinti ežero aeraciją. Esant galimybei, medžių atrinkimas vykdomas dalyvaujant ŽNPD specialistui. Šis medžių ir krūmų kirtimas ir gali būti vykdomas nuo rugpjūčio 1 d. iki kovo 15 d. Nukirsti medžiai, krūmai iš 10-15 m. vandens apsaugos juostos turi būti pašalinti. Geriausia pašalinimo (ištraukimo) darbus vykdyti esant sausam gruntui arba jam įšalus. Paskesniais metais šioje juostoje turi būti vykdomi kasmetiniai atžalų šalinimo darbai. Naudojami miško paklotės apsaugą užtikrinantys kirtimo darbų ir transportavimo būdai. Kirtimą derinti su ŽNP direkcija.
78	1	0,3	10J Trakas: Iv. tankus	50	1,0	Ncl	IIA	Tas pats
78	2	0,8	10J	10	0,7	Pc	IIA	Tas pats

Kv.	Skl.	Sklypo plotas, ha	Medyno rūšinė sudėtis	Amžius	Skals.	Augavietė	Miškų grupė	Kirtimų pobūdis
78	3	0,7	7Bt 2J 1B Trakas: Iv, Sr, tankus	50 50 70	0,7	Ncs	IIA	Tas pats
78	4	0,5	9J 1B Ą Trakas: Iv, Šm, tankus	65 70 100	0,8	Ncs	IIA	Tas pats
78	6	1,1	5Bt 3J 2Ą Trakas: Lz, Št, Šm, tankus	55 55 120	0,7	Nds	IIA	Tas pats
78	7	1,4	8J 2J B	40 80 40	0,6	Pc	IIA	Tas pats
78	9	0,7	10J J	50 70	0,7	Pc	IIA	Tas pats
78	10	0,4	10J	30	0,5	Pc	IIA	Tas pats
78	19	1,7	8E 1B 1Ą Ą Trakas: Šm, retas	65 65 65 130	0,9	Ncl	IIA	Tas pats

Kv.	Skl.	Sklypo plotas, ha	Medyno rūšinė sudėtis	Amžius	Skals.	Augavietė	Miškų grupė	Kirtimų pobūdis
78	24	0,5	10B P Ą Trakas: Šm, Št, vid. tankumo	70 70 70	0,8	Ncl	IIA	Tas pats
78	25	1,5	10B P Ą Trakas: Št, Šm, vid. tankumo	70 70 70	0,8	Ncl	IIA	Tas pats
78	44	1,8	10B Pavieniai medžiai 9P 1E Pomiškis: 10E(30), 3 m, 800/ha	80 130 90	0,6	Pb	IIA	Tas pats
78	45	0,2	6E 1E 3B B Ą J Trakas: Šm, retas	100 50 45 100 60 50	0,4	Ncl	IIA	Tas pats

Kv.	Skl.	Sklypo plotas, ha	Medyno rūšinė sudėtis	Amžius	Skals.	Augavietė	Miškų grupė	Kirtimų pobūdis
78	50	0,5	10J	30	0,5	Pc	IIA	Tas pats
79	6	0,2	10J	10	0,8	Pc	IIA	Tas pats
79	7	0,9	4J 2B 1P 1E 1B 1J Pomiškis:10E (20), 3 m, 1000/ha, Trakas: Št, Kr, vid. tankumo	20 20 40 30 40 40	0,8	Pc	IIA	Tas pats
79	20	0,9	10E B P J Ą Trakas: Šm, retas	50 50 50 70 50	0,9	Ncl	IIA	Tas pats
79	31	0,7	8P 2B 10E Trakas: Lz, Št, Šm,	60 60 45	0,8 0,2	Ncl	IIA	Tas pats

Kv.	Skl.	Sklypo plotas, ha	Medyno rūšinė sudėtis	Amžius	Skals.	Augavietė	Miškų grupė	Kirtimų pobūdis
			vid. tankumo					
79	32	0,2	9J 1J E Trakas: Kr, Št, retas	30 60 70	0,8	Pc	IIA	Tas pats
79	40	1,4	7B 1P 1E 1E Ą 10E Trakas: Lz, Šm, retas	65 150 150 70 100 50	0,7 0,3	Ncl	IIA	Tas pats
79	44	0,4	7J 2B 1E P 10E J Pomiškis: 10E(20), 1,5 m, 500/ha	70 80 80 130 60 20	0,8 0,1 	Pd	IIA	Tas pats
79	48	0,7	8J 1B 1E P 8E	80 80 80 80 50	0,7 0,1	Pc	IIA	Tas pats

Kv.	Skl.	Sklypo plotas, ha	Medyno rūšinė sudėtis	Amžius	Skals.	Augavietė	Miškų grupė	Kirtimų pobūdis
			2J Pomiškis: 10E(20), 1,5 m, 500/ha	30				
79	49	0,5	9E 1B	50 40	0,9	Ncl	IIA	Tas pats
79	50	0,5	5J 2E 2B 1J P 8E 2J Trakas: Št, retas	40 100 60 60 100 50 20	0,6 0,1	Pc	IIA	Tas pats
79	52	1,3	5J 1B 2E 1J 1B J E Pomiškis:10E (20), 1,5 m, 1000/ha, Trakas: Št, Kr, vid. tankumo	55 55 55 75 75 35 75	0,8	Pc	IIA	Tas pats

Kv.	Skl.	Sklypo plotas, ha	Medyno rūšinė sudėtis	Amžius	Skals.	Augavietė	Miškų grupė	Kirtimų pobūdis
148	13	12,4	7E 2E 1P D P B E Pomiškis: 8E2Ą (20), 2 m,1000/ha, Trakas: Lz, Šm, Št, retas	90 70 70 75 120 70 120	0,7	Ncl	IIA	Tas pats
149	1	3,0	6B 2Ą 1P 1E 10E Trakas: Šm, Lz, retas	75 90 90 75 30	0,8 0,1	Ncl	IIA	Tas pats
149	30	0,3	10J B	60 60	0,7	Pc	IIA	Tas pats
149	42	1,6	6P 3E 1E 10E Pomiškis:10E (20), 2 m, 2000/ha	160 110 70 55	0,6 0,1	Nbl	IIA	Tas pats

Kv.	Skl.	Sklypo plotas, ha	Medyno rūšinė sudėtis	Amžius	Skals.	Augavietė	Miškų grupė	Kirtimų pobūdis
149	43	1,0	4P 2B 3E 1E Ą 8E 2Ą Pomiškis:10E (20), 2 m, 500/ha, Trakas: Št, Šm, Lz, retas	160 60 120 80 80 55 50	0,6 0,2 	Ncl	IIA	Tas pats
149	50	0,8	8J 2B E	65 65 65	0,7	Pd	IIA	Tas pats
149	58	0,1	9P 1E B J P Pomiškis:10E (20), 3 m, 3000/ha, Trakas: Št, retas	130 130 60 60 160	0,7	Šbl	IIA	Tas pats
149	68	0,2	8J 2J B	60 40 60	0,6	Pc	IIA	Tas pats

Kv.	Skl.	Sklypo plotas, ha	Medyno rūšinė sudėtis	Amžius	Skals.	Augavietė	Miškų grupė	Kirtimų pobūdis
			P Pomiškis:10E (30) m, 500/ha	100				
149	69	1,5	6E 3E 1Ą B E Trakas: Št, Šm, retas	45 60 45 45 35	0,7	Ncl	IIA	Tas pats
178	8	0,8	10E P Trakas: Šm, retas	60 140	0,8	Nbl	IIA	Tas pats
VISO		**64,9**						
Biologinės įvairovės palaikymo kirtimų				**58,1 ha**				
Kraštovaizdžio formavimo kirtimų				**6,8 ha**				

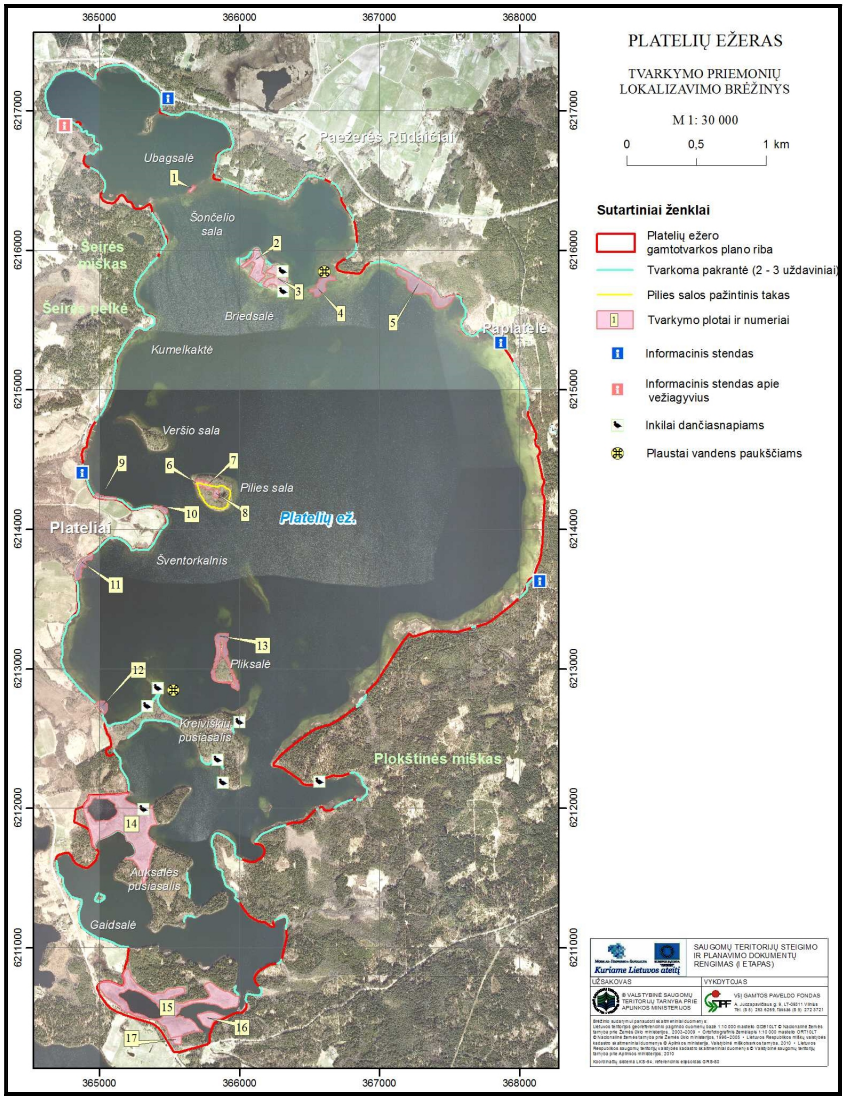

6 pav. **Platelių ežero gamtotvarkos plano tvarkymo plotai** (*http://gamtotvarka.am.lt/plans.php*)

Derinimo stadijoje šiuo metu yra į Telšių miškų urėdijos teritoriją patenkančių 12 gamtotvarkos planų: Gelžio ežero, Babrungo kraštovaizdžio bei Pakastuvos telmologinio draustinių, Juodupio botaninio draustino, Liepijos ir Šeirės kraštovaizdžio draustinių, Mikytų kraštovaizdžio draustinio, Minijos upės slėnio PAST, Minijos slėnio ties Dyburiais, Paburgės miško, Sydeklio pelkės ir Užpelkių telmologinio draustinio gamtotvarkos planai.

Telšių miškų urėdija nederino viso plano arba atskirų gamtotvarkos priemonių Beržoro kaimo kraštovaizdžio ir Pailgio botaninio draustinių, Velėnijos, Širvinskinės ir Sidabro pelkės, Reiskių tyro pelkės ir Vainaičių tyro (Stalgo pelkės) gamtotvarkos planuose.

Po visų šių gamtotvarkos planų galutinio suderinimo ir jų patvirtinimo, valstybinės reikšmės miško žemėje numatytos tvarkymo priemonės galės būti įgyvendinamos tik atlikus VĮ Telšių miškų urėdijos vidinės miškotvarkos projekto papildymą ir gavus šių tvarkymo priemonių vykdymui reikalingą finansavimą.

LITERATŪROS SĄRAŠAS

1. Valstybinė saugomų teritorijų tarnyba (2012). Gamtinis karkasas. [interaktyvus]. [žiūrėta 2016-11-07]. Prieiga per internetą: http://www.vstt.lt/VI/index.php - r/50

2. Salantų regioninio parko direkcija (2011). Apie regioninį parką [interaktyvus]. [žiūrėta 2016-11-10]. Prieiga per internetą: http://www.salanturp.lt/

3. Valstybinė saugomų teritorijų tarnyba (2012). Regioniniai parkai. [interaktyvus]. [žiūrėta 2016-11-14]. Prieiga per internetą: http://www.vstt.lt/VI/index.php#r/85

4. Valstybinė saugomų teritorijų tarnyba (2015). Apie gamtos paveldo objektus [interaktyvus]. [žiūrėta 2016-11-14]. Prieiga per internetą:
http://www.vstt.lt/VI/rubric.php?rubric_id=159

5. Valstybės saugomų gamtos paveldo objektų sąrašas (2016). Patvirtintas Lietuvos Respublikos aplinkos ministro 2002 m. gruodžio mėn. 20d. įsakymu Nr. 652

6. Dėl gamtos paveldo objektų nuostatų patvirtinimo (2005). Lietuvos Respublikos aplinkos ministro 2005 m. balandžio 19 d. įsakymas Nr. D1-214. [interaktyvus]. [žiūrėta 2016-11-14]. Prieiga per internetą:
http://www3.lrs.lt/pls/inter3/dokpaieska.showdoc_l?p_id=255354&p_query=&p_tr2=

7. Dėl Adutiškio-Guntauninkų miškų, Gedžiūnų miško, Gubernijos miško, Padauguvos miško, Plinkšių miško, Rūdininkų girios, Šimonių girios, Taujėnų-Užulėnio miškų ir Žaliosios girios biosferos poligonų įsteigimo, jų nuostatų ir ribų patvirtinimo (2011). Lietuvos Respublikos aplinkos ministro 2004 m. gruodžio 10 d. įsakymas Nr. D1-629 [interaktyvus]. Prieiga per internetą: [žiūrėta 2016-06-30]. https://www.e-tar.lt/portal/lt/legalAct/TAR.A7618B729BF8

8. Dėl Žemaitijos nacionalinio parko planavimo schemos (ribų ir tvarkymo planų) patvirtinimo (2014). Lietuvos Respublikos vyriausybės 2014 spalio 22 d. įsakymas Nr. 1148 [interaktyvus]. [žiūrėta 2016-06-30]. Prieiga per internetą: https://www.e-tar.lt/portal/lt/legalAct/84c074a05b6411e487eff7b424bd0f08

9. Dėl Varnių regioninio parko tvarkymo plano patvirtinimo (2006). Lietuvos Respublikos aplinkos ministro 2006 gegužės 18 d. įsakymas Nr. D1-246 [interaktyvus]. [žiūrėta 2016-11-14]. Prieiga per internetą:
https://www.e-tar.lt/portal/lt/legalAct/TAR.96116CD0B6D9

10. Dėl Varnių regioninio parko ir jo zonų bei buferinės apsaugos zonos ribų plano patvirtinimo (2016). Lietuvos Respublikos vyriausybės 2016 spalio 26 d. nutarimas Nr. 1055

[interaktyvus]. [žiūrėta 2016-11-14]. Prieiga per internetą: https://www.e-tar.lt/portal/lt/legalAct/b6cd2e809d0b11e69ad4c8713b612d0f

11. Dėl Salantų regioninio parko tvarkymo plano patvirtinimo (2010). Lietuvos Respublikos aplinkos ministro 2010 m. sausio 28 d. įsakymas Nr. D1-84 . [interaktyvus]. [žiūrėta 2016-11-07]. Prieiga per internetą:

https://www.e-tar.lt/portal/lt/legalAct/TAR.FB20A8E6E2FE

12. Dėl griežtai saugomų gyvūnų, augalų ir grybų rūšių sąrašo patvirtinimo (2010). Lietuvos Respublikos aplinkos ministro 2010 m. balandžio 1 d. įsakymas Nr. D1-263. [interaktyvus]. [žiūrėta 2016-11-07. Prieiga per internetą:

https://www.e-tar.lt/portal/lt/legalAct/TAR.E866AA0A696C

13. Dėl Svarbiausių griežtai saugomų rūšių radaviečių ir augaviečių sąrašo patvirtinimo (2015). Lietuvos Respublikos aplinkos ministro 2015 m. sausio 26 d. įsakymas Nr. D1-76. [interaktyvus]. [žiūrėta 2016-11-07]. Prieiga per internetą:

http://www3.lrs.lt/pls/inter3/dokpaieska.showdoc_l?p_id=1006125&p_tr2=2

14. Dėl miško kirtimų taisyklių patvirtinimo (2010). Lietuvos Respublikos aplinkos ministro 2010 m. sausio 27 d. įsakymas Nr. D1 – 79. [interaktyvus]. [žiūrėta 2016-10-17]. Prieiga per internetą:

https://www.e-tar.lt/portal/lt/legalAct/9903de00674511e58e1ab2c84776483b

15. Saugomų teritorijų įstatymas (1993). Lietuvos Respublikos Prezidento 1993 m. lapkričio 9 d. nutarimas Nr. I – 301. [interaktyvus]. [žiūrėta 2016-10-17]. Prieiga per internetą: https://www.e-tar.lt/portal/lt/legalAct/TAR.FF1083B528B7

16. Dėl gamtinio karkaso nuostatų patvirtinimo (2007). Lietuvos Respublikos aplinkos ministro 2007 m. vasario 14 d. įsakymas Nr. D1-96. [interaktyvus]. [žiūrėta 2016-10-18]. Prieiga per internetą: https://www.e-tar.lt/portal/lt/legalAct/TAR.06D8BEFFEE32

17. Dėl regioninių parkų ir draustinių įsteigimo (1992). Lietuvos Respublikos Aukščiausiosios Tarybos 1992 m. rugsėjo 24 d. nutarimas Nr. I-2913. [interaktyvus]. [žiūrėta 2016-09-24]. Prieiga: https://www.e-tar.lt/portal/lt/legalAct/TAR.521C168AE507

18. Dėl regioninių parkų nuostatų patvirtinimo (1999). Lietuvos Respublikos Vyriausybės 1999 m. balandžio 29 d. nutarimas Nr. 490. [interaktyvus]. [žiūrėta 2016-11-07]. Prieiga per internetą: https://www.e-tar.lt/portal/lt/legalAct/TAR.47E403AE007A

19. Generalinė miškų urėdija prie Aplinkos ministerijos (2012). Miškų sertifikavimas. [interaktyvus]. [žiūrėta 2016-10-18]. Prieiga per internetą:

http://www.valstybiniaimiskai.lt/lt/Naujienos/Puslapiai/Visimi%C5%A1kaisertifikuoti.aspx

20. Dėl Siberijos pelkės gamtotvarkos plano patvirtinimo (2007). Lietuvos Respublikos aplinkos ministro 2007 m. sausio 23 d. įsakymas Nr. D1-53. [interaktyvus]. [žiūrėta 2016-11-25]. Prieiga per internetą:
https://www.e-tar.lt/portal/lt/legalAct/TAR.EF3C8A88BE55
21. Dėl Biržulio-Stervo pelkių komplekso gamtotvarkos plano patvirtinimo (2015). Lietuvos Respublikos aplinkos ministro 2015 m. birželio 23 d. įsakymas Nr. D1-492. [interaktyvus]. [žiūrėta 2016-11-25]. Prieiga per internetą: https://www.e-tar.lt/portal/lt/legalAct/819aad901bd511e586708c6593c243ce
22. Dėl Paršežerio-Lūksto pelkių komplekso gamtotvarkos plano patvirtinimo (2015). Lietuvos Respublikos aplinkos ministro 2015 m. spalio 23 d. įsakymas Nr. D1-769. [interaktyvus]. [žiūrėta 2016-11-25]. Prieiga per internetą: https://www.e-tar.lt/portal/lt/legalAct/ad1305207bda11e5b7eba10a9b5a9c5f
23. Dėl Platelių ežero gamtotvarkos plano patvirtinimo (2016). Lietuvos Respublikos aplinkos ministro 2016 m. gruodžio 16 d. įsakymas Nr. D1-893. [interaktyvus]. [žiūrėta 2017-01-04]. Prieiga per internetą:
https://www.e-tar.lt/portal/lt/legalAct/ab70e650d18411e68d79c2033f194657

PRIEDAI

1 PRIEDAS

Nacionalinių saugomų teritorijų žiniaraščiai

Nacionalinių saugomų teritorijų žiniaraštis

Pavadinimas ir lokalizacija kvartalo numeris (sklypų numeriai)	Bendras plotas, ha	Miško žemės plotas, ha	Miško žemės pasiskirstymas pagal miškų grupes				
			I	II		III	IV
				apsauginiai	rekreaciniai		
015 Gandingos kraštovaizdžio draustinis							
Telšių miškų urėdija							
07 Plungės girininkija							
510(6-8, 10-15), 533(4-6, 8-10, 16-21, 27-29, 35, 36, 53, 55-58, 64-83, 86, 87, 91-106), 534(10-14, 17-20, 22, 26-71), 542(19-22, 36, 37, 39-41, 45)	165	163,1		162,7		0,4	
015 Gandingos kraštovaizdžio draustinis iš viso:	**165**	**163,1**		**162,7**		**0,4**	
016 Germanto kraštovaizdžio draustinis							
Telšių miškų urėdija							
01 Telšių girininkija							
73, 74, 75(3-68), 78(3-31, 33, 34, 36-43, 45), 79(1-10, 15-17, 19-21, 23-45), 80-82, 83(1-29, 32-49, 51), 84-86, 1129(1-12, 14-35), 1130(58), 1132(7-13, 16, 19-30)	666,6	653		653			
016 Germanto kraštovaizdžio draustinis iš viso:	**666,6**	**653**		**653**			
032 Minijos pralaužos kraštovaizdžio draustinis							
Telšių miškų urėdija							
03 Žarėnų girininkija							
53, 54, 55(1-4), 56, 88(1-16, 20-23, 26-30), 89(12, 14-19, 21-24, 26-59), 926(28-31, 38, 39, 42, 43), 927(1-14, 19-24), 1457(8-12, 14-21, 23-26, 29-31, 33, 34), 1459, 1460, 1461(7-16, 25, 26, 30, 33, 34, 45), 1462	435,6	432,4		432,4			
032 Minijos pralaužos kraštovaizdžio draustinis iš viso:	**435,6**	**432,4**		**432,4**			
037 Plinkšių kraštovaizdžio draustinis							
Telšių miškų urėdija							
01 Telšių girininkija							
9(1-34, 37), 1003, 1004, 1007(1)	177,5	174,6		174,6			
037 Plinkšių kraštovaizdžio draustinis iš viso:	**177,5**	**174,6**		**174,6**			
072 Buožėnų geomorfologinis draustinis							
Telšių miškų urėdija							
01 Telšių girininkija							
43, 44(6-24), 45(1-7, 10, 13, 15, 16), 1108(43-47, 49-61), 1109-1113, 1114(1-33), 1136(47-57, 66-70, 93, 97-102)	417,9	412,3		0,3		412	
12 Platelių girininkija							
2253(43, 45-47, 49-52, 54, 56-101, 103-118)	50,7	48,6				48,6	
072 Buožėnų geomorfologinis draustinis iš viso:	**468,6**	**460,9**		**0,3**		**460,6**	
107 Vilkaičių geomorfologinis draustinis							
Telšių miškų urėdija							
03 Žarėnų girininkija							
86(1, 8, 9, 11, 12, 28-31, 35, 37, 39, 50), 92(1-12, 14, 16-24, 27, 28, 31,	419,1	412				411,6	0,4

Pavadinimas ir lokalizacija kvartalo numeris (sklypų numeriai)	Bendras plotas, ha	Miško žemės plotas, ha	Miško žemės pasiskirstymas pagal miškų grupes				
			I	II		III	IV
				apsau-giniai	rekrea-ciniai		
35, 38, 57), 901(64, 65), 903, 904(27, 29-32, 34-50, 52-56, 58-60, 65-76, 81-85, 89-92, 94-106, 111-116, 120-139), 905(3-38, 41-50, 52-54, 56-66, 68-76, 78, 79, 83, 85-114, 130), 906, 907							
107 Vilkaičių geomorfologinis draustinis iš viso:	**419,1**	**412**				**411,6**	**0,4**
143 Virvytės hidrografinis draustinis							
Telšių miškų urėdija							
02 Ubiškės girininkija							
1243(3-5, 9-53, 55-97), 1252(1-32, 36-42, 46-49, 55-57, 59-61), 1259(25, 30-35, 37-40, 42, 43, 46, 49-57, 59-62, 64-67, 71), 1278(1, 10-12, 15, 19, 20, 48, 49, 66, 67), 1280(1-5, 13-19, 24-35, 42-46, 51-54, 60-63, 65, 66, 75, 77-81, 84-86, 88-102), 1289(4, 5, 11-13, 15-20), 1294(8, 9, 17, 21, 24-31), 1297(1-5, 13-18, 25-34, 41, 43, 44)	247	242,6		0,6		242	
143 Virvytės hidrografinis draustinis iš viso:	**247**	**242,6**		**0,6**		**242**	
177 Reiskių tyro telmologinis draustinis							
Telšių miškų urėdija							
05 Kulių girininkija							
6(1-26, 29, 30), 7, 8, 9(2-25), 10-12, 20-25, 26(1-37), 31-38, 39(1-4, 8-16, 18-22), 40-44, 45(1-9, 23), 46(1-13), 47-51, 52(1-19, 22), 53-61, 616, 617, 618(40-54), 619, 621(1-15), 622-624, 625(1-6, 8-25), 627, 628	2874,1	2280,7		2280,7			
177 Reiskių tyro telmologinis draustinis iš viso:	**2874,1**	**2280,7**		**2280,7**			
259 Minijos ichtiologinis draustinis							
Telšių miškų urėdija							
05 Kulių girininkija							
603(1-12), 608(1-8), 609(1-8), 633(1, 4, 5, 7, 9, 13-15, 22, 28-31, 43, 45, 46, 49, 52-54, 56, 57), 637(1, 4, 5, 7, 11, 14, 16-19, 21, 22, 26-29)	68,3	68,2		67,5		0,7	
07 Plungės girininkija							
11(23, 24), 12(1, 2, 4, 6, 8-13, 17-19, 49, 51), 15(60-62, 64, 65, 67, 71), 20(34, 36, 39-42, 47, 48), 21(17-19, 26, 28, 34-36, 39-41, 45, 46, 49-52), 22(7-9, 15, 16, 20, 21), 27(10, 11, 18, 19, 29), 28(8, 9, 11, 18, 19, 28, 36, 37, 40, 42, 43, 45, 47-49), 29(12, 16-20, 23, 24, 29, 33, 36, 42, 44, 45), 30(2, 11, 13, 20, 22-24, 26-29, 34), 31(2-5, 10-14, 16, 17, 36), 36(9, 10, 17, 42, 43, 46, 49, 50, 54, 55), 37(2, 3, 7, 8, 11-24, 27, 28, 32, 36), 44(14, 16, 22), 45(1), 101(1-3), 532(5, 6, 8-12, 22, 24, 30, 50-52, 59), 539(15-17, 28-30, 32, 38-40), 541(8-11, 17, 18, 27, 29-31, 47, 48, 52, 53, 56-59, 64-68, 71), 542(4, 7, 23, 24, 42, 44), 543(1, 6-8, 10, 13, 17, 37, 38, 40, 44-47, 50), 544(53, 55, 74, 78, 79, 83-91, 97, 99, 105-107), 545(40-43, 48, 51-53, 57, 60, 61, 65-68), 546(54-56, 61), 547(5), 548(28, 45, 47, 51, 54, 61, 62, 69, 72, 73, 78, 86, 89, 90), 550(1), 551(105-107, 110), 552(8-10, 16, 22-24, 26-28, 36, 37, 58, 59), 553(58, 59, 62, 66, 67, 69), 554(8, 9, 17, 21, 33, 34, 40, 44, 49, 55, 61, 62, 64, 65, 70), 557(22, 25-27, 40, 45, 47, 48, 58, 64, 66, 67, 75, 82, 85, 87), 558(63, 69, 70), 559(94, 95, 97, 119, 120, 122-126, 128, 137), 562(4, 8, 10-12, 18, 44, 48, 49, 56, 93, 95, 135, 138-140, 151, 153, 155, 156), 563(42, 43, 46-48, 50-52, 83-87, 89-91, 94-96, 152, 153, 157, 159, 162-164), 565(3, 8, 11, 69, 73, 79, 83, 84, 92-94), 566(1, 2, 6, 12, 14, 15, 18, 28, 32, 34, 40, 41), 568(1, 2, 5-7, 16, 21, 25, 40, 42-44, 48, 49, 52, 54, 56, 64, 65, 74-77), 571(1-3), 801(2-4, 8, 10-12, 18, 21, 23, 25, 26, 31, 36), 802(1, 15-17, 28, 35-38, 51, 78), 804(8, 9, 11-13, 18), 805(4, 6-8, 13, 19, 20, 26, 28, 37-39), 807(4, 10, 14-16, 29, 31, 32), 810(21, 28, 32, 36, 39, 44, 45, 50, 55, 110), 811(9, 12, 13, 16, 20, 21, 24, 26, 27, 29, 34, 35, 39, 40, 46, 90), 817(1, 3,	425	404		375,1		9,7	19,2

Pavadinimas ir lokalizacija kvartalo numeris (sklypų numeriai)	Bendras plotas, ha	Miško žemės plotas, ha	Miško žemės pasiskirstymas pagal miškų grupes				
			I	II		III	IV
				apsauginiai	rekreaciniai		
5, 7-11)							
12 Platelių girininkija							
233(46), 2410(25, 26, 34), 2413(5-8, 46, 74-76), 2420(105), 2421(33, 34, 41, 45-48), 2426(1, 5, 14, 18, 20), 2427(1, 10, 13, 16-18, 20, 25, 31, 33, 37, 38, 40, 55, 56, 67-69), 2428(12-15), 2430(63-71), 2432(9-11, 22, 23)	82,4	79,4		76,8		2,6	
259 Minijos ichtiologinis draustinis iš viso:	**575,7**	**551,6**		**519,4**		**13**	**19,2**
274 Žemaitijos nacionalinis parkas							
01-Rukundžių gamtinis rezervatas							
Telšių miškų urėdija							
12 Platelių girininkija							
105(32, 35, 36), 106(32-48), 160(47, 50, 52), 161(10-13, 18-52), 162, 163(1-13, 17-37), 164, 166(14, 15), 189(17-32), 190(1-41), 191(1-56, 60), 192(1-57), 193(1-51)	381,2	362,1	362,1				
01-Rukundžių gamtinis rezervatas iš viso:	381,2	362,1	362,1				
02-Plokštinės gamtinis rezervatas							
Telšių miškų urėdija							
12 Platelių girininkija							
99(45), 151(37-43), 152(27-43), 153(27-45), 154(4-40), 155, 156, 157(31-67), 180(7-34), 181-187, 209(1-46, 48-55), 210(1-12, 14-17), 211(1-21, 23-28), 212, 213(1-26), 214(7)	820	766,9	766,8			0,1	
02-Plokštinės gamtinis rezervatas iš viso:	820	766,9	766,8			0,1	
04-Paparčių telmologinis draustinis							
Telšių miškų urėdija							
12 Platelių girininkija							
15(8-24, 30-33, 35-38, 40), 16, 2201(3-22), 2205(1-21), 2210(1-52), 2211(1, 3-6, 9, 10)	145,7	142,8		77,6		65,2	
04-Paparčių telmologinis draustinis iš viso:	145,7	142,8		77,6		65,2	
05-Ertenio telmologinis draustinis							
Telšių miškų urėdija							
12 Platelių girininkija							
19(1-7, 11-14, 16-23, 26, 27, 29, 30), 2213(44, 45), 2214(74-77), 2228(5-8, 10, 11)	53,5	37,6		37,6			
05-Ertenio telmologinis draustinis iš viso:	53,5	37,6		37,6			
06-Užpelkių telmologinis draustinis							
Telšių miškų urėdija							
12 Platelių girininkija							
28(45-48), 33(1-15, 17-24), 35(1-7, 16-25)	61,6	47,8		47,8			
06-Užpelkių telmologinis draustinis iš viso:	61,6	47,8		47,8			

Nacionalinių saugomų teritorijų žiniaraštis

Pavadinimas ir lokalizacija kvartalo numeris (sklypų numeriai)	Bendras plotas, ha	Miško žemės plotas, ha	Miško žemės pasiskirstymas pagal miškų grupes				
			I	II		III	IV
				apsauginiai	rekreaciniai		
07-Pakastuvos telmologinis draustinis							
Telšių miškų urėdija							
12 Platelių girininkija							
38(8-11, 20-38, 40, 43-45, 48), 2123(40)	40,1	23,7		23,7			
07-Pakastuvos telmologinis draustinis iš viso:	40,1	23,7		23,7			
08-Siberijos telmologinis draustinis							
Telšių miškų urėdija							
12 Platelių girininkija							
69(32-35), 76(1-12, 14-19, 26-28, 41-62, 64-68), 2306(1-3)	72,7	38,4		38,4			
08-Siberijos telmologinis draustinis iš viso:	72,7	38,4		38,4			
09-Juodupio botaninis draustinis							
Telšių miškų urėdija							
12 Platelių girininkija							
54(1-6, 8, 12-28, 30, 33, 34, 41), 55(25, 26, 33-40, 43-45), 56(1-19, 22-27, 34-47, 66, 68-71), 57(1-16), 58(9, 65), 2125(33, 38)	106,1	78,5		78,5			
09-Juodupio botaninis draustinis iš viso:	106,1	78,5		78,5			
13-Šilinės hidrografinis draustinis							
Telšių miškų urėdija							
12 Platelių girininkija							
74(36, 41), 75, 85(5-7, 13-18, 22), 86, 87, 88(27, 30-32, 50), 89, 90(1-7), 91(1-8, 10-13, 15), 102(1-9, 11-24), 2126(53, 54), 2127(11-15, 19-41), 2128(3, 4, 7-9, 22-26, 28, 33, 35-44, 46-48, 52)	241,4	229,7		8,3		221,4	
13-Šilinės hidrografinis draustinis iš viso:	241,4	229,7		8,3		221,4	
14-Gardų geomorfologinis draustinis							
Telšių miškų urėdija							
12 Platelių girininkija							
2207(2, 3, 6, 7, 12-23, 25-34, 38, 40), 2215(7-14)	27,9	27,6				27,6	
14-Gardų geomorfologinis draustinis iš viso:	27,9	27,6				27,6	
15-Margupio geomorfologinis draustinis							
Telšių miškų urėdija							
12 Platelių girininkija							
2229(1-11, 13, 14, 16-18, 20-32), 2234(1-6, 8, 9, 11, 16)	39	38,1				38,1	
15-Margupio geomorfologinis draustinis iš viso:	39	38,1				38,1	

Pavadinimas ir lokalizacija kvartalo numeris (sklypų numeriai)	Bendras plotas, ha	Miško žemės plotas, ha	Miško žemės pasiskirstymas pagal miškų grupes				
			I	II		III	IV
				apsauginiai	rekreaciniai		
16-Medsėdžių geomorfologinis draustinis							
Telšių miškų urėdija							
12 Platelių girininkija							
2114(28-73), 2115(52, 55, 58, 61, 62)	49,7	49,6				49,6	
16-Medsėdžių geomorfologinis draustinis iš viso:	49,7	49,6				49,6	
17-Šarnelės kraštovaizdžio draustinis							
Telšių miškų urėdija							
12 Platelių girininkija							
19(8-10, 15, 24, 25, 28), 2211(15, 16, 30-39, 45-54, 71, 72, 75, 76), 2212(4-6, 8-26, 32-40), 2214(1-18, 20-53, 59-73, 78-84, 86)	97,7	97,3				97,3	
17-Šarnelės kraštovaizdžio draustinis iš viso:	97,7	97,3				97,3	
18-Mikytų kraštovaizdžio draustinis							
Telšių miškų urėdija							
12 Platelių girininkija							
1-7, 8(8-80), 9, 10, 11(1-82, 88-150, 155-161), 12-14, 17, 18, 20(1-5, 7-15, 17-30, 32, 33, 36-75), 21(1-36, 51), 23(1-9, 14, 15), 2102(2-8), 2103, 2118	1036,2	925,1		521,9		403,2	
18-Mikytų kraštovaizdžio draustinis iš viso:	1036,2	925,1		521,9		403,2	
19-Pučkorių kraštovaizdžio draustinis							
Telšių miškų urėdija							
12 Platelių girininkija							
25(6, 7, 13, 47), 26(1-22), 2122(11-76)	85,3	81,9		36,5		45,4	
19-Pučkorių kraštovaizdžio draustinis iš viso:	85,3	81,9		36,5		45,4	
21-Jazdauskiškių kraštovaizdžio draustinis							
Telšių miškų urėdija							
12 Platelių girininkija							
30, 31, 41, 42, 44, 45(1-33, 35-42), 46, 61, 62(1-23, 33-75), 2126(31), 2127(1-9, 16-18), 2222(1-8, 17, 18, 20, 35, 41-43, 48-51, 60), 2224(9, 10, 12, 22-77), 2227(1-27), 2228(17-23), 2230(8, 10-18, 20-42), 2231, 2232(1-3, 9-12, 14-53), 2233, 2234(18-25, 27-47), 2235, 2236, 2237(6, 7, 9-32, 40-50, 63-79, 84), 2238(1-43, 45, 46, 48-57, 59-61, 63, 64, 67, 68), 2239, 2240, 2241(1-12, 14, 16-42, 45, 47-49, 51), 2242(1-47, 49, 51-58), 2243(1-30), 2244(1-4, 6-60)	1063,2	1037,4		0,1		1037,3	
21-Jazdauskiškių kraštovaizdžio draustinis iš viso:	1063,2	1037,4		0,1		1037,3	
22-Liepijų kraštovaizdžio draustinis							
Telšių miškų urėdija							
12 Platelių girininkija							
67, 68, 2301(8-29, 49, 50), 2302(1-59), 2405(34, 35, 39-53, 55-61, 63), 2406(12, 20-22, 25, 26, 43-46)	254,3	253,6		250,7		2,9	

Pavadinimas ir lokalizacija kvartalo numeris (sklypų numeriai)	Bendras plotas, ha	Miško žemės plotas, ha	Miško žemės pasiskirstymas pagal miškų grupes				
			I	II		III	IV
				apsauginiai	rekreaciniai		
22-Liepijų kraštovaizdžio draustinis iš viso:	254,3	253,6		250,7		2,9	
23-Paburgės kraštovaizdžio draustinis							
Telšių miškų urėdija							
12 Platelių girininkija							
102(32-58), 103, 104(31-49), 157(1-30, 68), 158, 159, 160(1-31, 34, 38-42, 44, 45), 188(1-15, 19-26), 189(1-7), 2255(10-38), 2324(1-7)	274,6	229,3		229,3			
23-Paburgės kraštovaizdžio draustinis iš viso:	274,6	229,3		229,3			
24-Beržoro kraštovaizdžio draustinis							
Telšių miškų urėdija							
12 Platelių girininkija							
76(20-25, 29-40, 69, 70), 138(4, 8, 23), 139, 140(1-14), 147(1-11, 16-20, 65), 2304	84,3	80,3		15,3	0,1	64,9	
24-Beržoro kraštovaizdžio draustinis iš viso:	84,3	80,3		15,3	0,1	64,9	
26-Grigaičių kraštovaizdžio draustinis							
Telšių miškų urėdija							
12 Platelių girininkija							
238(4), 240, 2316(41-75), 2320(32-34, 36-46), 2326, 2327(4-26, 29, 31-33, 38-43, 45, 47-57, 59-80), 2328(1-47), 2333(1-7)	251,3	240,6		179,8		60,8	
26-Grigaičių kraštovaizdžio draustinis iš viso:	251,3	240,6		179,8		60,8	
27-Babrungo kraštovaizdžio draustinis							
Telšių miškų urėdija							
12 Platelių girininkija							
176(43-52), 177(3, 6-9, 27-41, 45-61), 178(22-39), 179, 180(35-41), 209(47), 239, 2320(11), 2321, 2322(2-53), 2323, 2330(2, 3, 11-20), 2331(39-50), 2332(38-42), 2340(1-8, 13-30, 35-46), 2341(1-6, 12-14, 21, 22, 24, 25, 29-33, 36-39, 41-62), 2343(5-11, 13-26, 28-37, 40-58, 60)	446,1	433,1	0,6	226		206,5	
27-Babrungo kraštovaizdžio draustinis iš viso:	446,1	433,1	0,6	226		206,5	
28-Ž. Kalvarijos urbanistinis draustinis							
Telšių miškų urėdija							
12 Platelių girininkija							
2215(15, 16)	0,4	0,4				0,4	
28-Ž. Kalvarijos urbanistinis draustinis iš viso:	0,4	0,4				0,4	
31-Apsaugos zona							
Telšių miškų urėdija							
12 Platelių girininkija							
2202(13)	0,2	0,2				0,2	
31-Apsaugos zona iš viso:	0,2	0,2				0,2	

Pavadinimas ir lokalizacija kvartalo numeris (sklypų numeriai)	Bendras plotas, ha	Miško žemės plotas, ha	Miško žemės pasiskirstymas pagal miškų grupes				
			I	II		III	IV
				apsauginiai	rekreaciniai		
37-Platelių kraštovaizdžio draustinis							
Telšių miškų urėdija							
12 Platelių girininkija							
51(5, 11-14, 16-47, 49-60), 53, 65(1-19, 45, 47), 66, 69(2-31, 36, 37), 70, 76(13), 77, 80, 81(1-17, 19-40), 82(3, 18-47), 2117(7, 9)	232,7	199,7		199,5		0,2	
37-Platelių kraštovaizdžio draustinis iš viso:	232,7	199,7		199,5		0,2	
38-Laumalenkų kraštovaizdžio draustinis							
Telšių miškų urėdija							
12 Platelių girininkija							
76(63), 78, 79, 148-150, 178(1-21), 180(1-6), 2306(4-6)	309,3	277,4		276,9		0,5	
38-Laumalenkų kraštovaizdžio draustinis iš viso:	309,3	277,4		276,9		0,5	
39-Stirbaičių kraštovaizdžio draustinis							
Telšių miškų urėdija							
12 Platelių girininkija							
143(40, 45), 144, 145(22-28), 168(22, 37-43), 169(7-9, 22, 33, 35-41), 170(10, 12, 13), 173(4-8, 15, 19-24, 32, 33), 174, 175(1-3, 16-18, 20), 199(41), 200(1), 201(1, 2, 5-8, 58)	112,9	95,1		22,1		73	
39-Stirbaičių kraštovaizdžio draustinis iš viso:	112,9	95,1		22,1		73	
40-Ilgio botaninis-zoologinis draustinis							
Telšių miškų urėdija							
12 Platelių girininkija							
140(15-23), 145(1-21), 146, 170(1-9, 11, 14-24), 171, 175(8-15, 27), 176(15-17), 2318(1-20)	148,3	127,8		127,2		0,6	
40-Ilgio botaninis-zoologinis draustinis iš viso:	148,3	127,8		127,2		0,6	
41-Gegrėnų archeologinis draustinis							
Telšių miškų urėdija							
12 Platelių girininkija							
39, 40, 2230(1-7)	76,3	75,5		63,2		12,3	
41-Gegrėnų archeologinis draustinis iš viso:	76,3	75,5		63,2		12,3	
42-Godelių etnokultūrinis draustinis							
Telšių miškų urėdija							
12 Platelių girininkija							
206(25, 32, 34-36), 207(36-52), 208(14-18, 22, 23), 2314(28-30), 2316(30-35, 37-40)	33,4	32,4				32,4	
42-Godelių etnokultūrinis draustinis iš viso:	33,4	32,4				32,4	

Pavadinimas ir lokalizacija kvartalo numeris (sklypų numeriai)	Bendras plotas, ha	Miško žemės plotas, ha	Miško žemės pasiskirstymas pagal miškų grupes				
			I	II		III	IV
				apsauginiai	rekreaciniai		
43-Rekreacinio funkcinio prioriteto zona							
Telšių miškų urėdija							
12 Platelių girininkija							
37(11-36), 51(1-4, 6-10, 15, 61, 62), 52, 54(31, 32, 35-38), 56(20, 21, 28-33, 48-51, 53-65, 67), 57(30-39), 65(20-34, 37-44, 46), 69(1), 71, 72, 81(18, 41), 82(1, 2, 4-17), 84(42-45), 100, 101, 102(10, 25-31), 147(12-15, 21-63, 66), 177(1, 2, 4, 5), 216(20-44), 217(6-14, 21-23), 218(2), 2117(1-4), 2124(27-29, 31-33), 2125(1-32, 34-37, 40, 41), 2207(4, 5, 8), 2224(4-7), 2229(19), 2230(19), 2261(1-13, 15-23, 58)	401,7	399,2		12,5	385,1	1,6	
43-Rekreacinio funkcinio prioriteto zona iš viso:	401,7	399,2		12,5	385,1	1,6	
44-Ekologinės apsaugos funkc. prioriteto zona							
Telšių miškų urėdija							
12 Platelių girininkija							
15(25-29, 34, 39), 21(37-50), 22, 23(10-13, 16-62), 24, 25(1-5, 8-12, 14-46), 26(23-26), 27(2-5), 28(1-44, 49-57), 29, 32, 33(25-41), 34, 35(8-15, 26-40), 36, 37(1-10), 38(1-7, 12-19, 39, 41, 42, 46, 47), 43, 45(34), 51(48), 54(7, 9-11, 29), 55(1-24, 27-32, 41, 42), 57(17-29), 58(1-8, 10-39, 41-64, 66, 67), 59, 60, 73, 74(1-35, 37-40), 83, 84(1-41), 85(1-4, 8-12, 19-21, 23-42), 90(8-36), 91(14, 16-41), 93(1-10, 12-14, 16, 20, 21, 31, 32), 94(41-57), 96-98, 99(1-44), 104(12-14, 17-30), 105(7-10, 17-31, 33, 34), 106(1-31), 107(22-24, 31-35, 40-48, 50-66), 109(31-33), 137, 138(1-3, 5-7, 9-22, 24-39), 141(1-23, 30-34), 142, 143(1-39, 41-44, 46-53), 151(1-36), 152(1-26), 153(1-26), 154(1-3), 160(32, 33, 35-37, 43, 46, 48, 49, 51), 161(1-9, 14-17, 53), 163(14-16), 165, 166(1-13, 16-21), 167(5, 9), 168(1-14, 18, 19, 21, 23-36), 169(1-6, 11-21, 23-32, 34), 173(1-3, 9-14, 16-18, 25-31), 175(4-7, 19, 21-26, 28-48), 176(1-14, 18-42, 53), 177(10-26, 42-44), 188(16-18, 27-45), 189(8-16, 33-56), 190(42), 191(57-59), 192(58), 193(52-57), 194(1-41), 196(1-27), 197(4), 199(1-40, 42), 200(2-54), 201(3, 4, 9-57, 59-62), 202, 203, 204(7, 8), 205, 206(1-24, 26-31, 33, 37-42), 207(1-3, 5-35), 208(1, 2, 4-13, 19-21), 210(13, 18-29), 211(22), 213(27-30), 214(1-6, 8-16, 18-64), 215(1-14), 217(1-5, 15-20, 24), 218(1, 3-23), 219, 220(1-8), 241-246, 2102(18-52, 66-90), 2107(16, 21-23, 28, 29, 32, 37, 39, 42, 44), 2108, 2109, 2112, 2114(1-5, 7), 2115(1-51, 53, 54, 56, 57, 59, 60, 63), 2117(5, 6, 8, 10, 11), 2121(4-8, 12-36), 2122(1-10), 2123(1-39, 41-58), 2124(1-26, 30, 34-56), 2125(39), 2126(1-30, 32-50, 52, 55), 2127(10), 2128(1, 2, 5, 6, 10-21, 29, 34, 45, 49, 53), 2129(1-36), 2201(23, 24), 2202(1-12), 2207(1, 9-11, 24, 35-37, 39), 2210(53-87), 2211(2, 7, 8, 11-14, 18-29, 40-44, 55-70, 73, 74), 2212(30, 31, 41-50), 2213(1-43, 46, 47), 2214(54-58, 85, 87, 88), 2215(1-6, 17-30), 2222(9-16, 19, 21-34, 36-40, 44-47, 52-59, 61-70), 2224(1-3, 8, 11, 13-21), 2228(1-4, 9, 12-16), 2229(12, 15), 2230(9), 2232(4-8, 13), 2234(7, 10, 12-15, 17, 26), 2237(1-5, 8, 33-39, 51-62, 80-83), 2238(44, 47), 2241(43, 44, 46, 50, 52-87), 2242(48, 50), 2248(1-3, 7, 10-13, 17, 22, 25, 26, 28-43, 50-58, 60), 2250(31-38, 43-48), 2255(1-9), 2260, 2261(14, 24-46, 49-57), 2301(30-48), 2302(60-66), 2303, 2314(1-27, 35), 2316(1-29, 36), 2318(21-61), 2320(1-10, 12-31, 35), 2322(54-85), 2324(8-62), 2327(1-3), 2329, 2330(1, 4-10), 2331(1-38, 51-54), 2332(1-31, 33-37), 2335, 2340(9-12, 31-34, 47-53), 2341(7-11, 15-20, 23, 26-28, 34, 35, 40), 2342, 2343(1-4, 12, 27, 38, 39, 59), 2406(47-49), 2408(1-5, 12-20, 26-39, 56-60, 63-69)	3984,8	3881,9	1,9	401,3		3355,4	123,3
44-Ekologinės apsaugos funkc. prioriteto zona iš viso:	3984,8	3881,9	1,9	401,3		3355,4	123,3
45-Ūkinio (miškų) funkcinio prioriteto zona							

Pavadinimas ir lokalizacija kvartalo numeris (sklypų numeriai)	Bendras plotas, ha	Miško žemės plotas, ha	Miško žemės pasiskirstymas pagal miškų grupes				
			I	II		III	IV
				apsauginiai	rekreaciniai		
Telšių miškų urėdija							
12 Platelių girininkija							
88(51, 54-56), 92, 93(11, 15, 17-19, 22-30), 94(1-40), 95(1-34), 104(1-11, 15, 16), 105(1-6, 11-16), 107(1-21, 25-30, 36-39, 49), 108, 109(1-30, 34-46), 141(24-29), 167(1-4, 6-8, 10-21), 168(15-17, 20), 172, 196(28-34), 197(1-3, 5-27), 198, 204(1-6, 9-23), 215(15-33), 216(1-19), 220(9-43), 221, 222, 223(3-33), 224-227, 2129(37-45), 2248(59), 2249(24-31, 49-58), 2263(10, 13-22, 27-31, 42-50), 2408(83-87, 89-92), 2409(8-20, 23-26, 33-35)	877,1	860,3		30,4		7,3	822,6
45-Ūkinio (miškų) funkcinio prioriteto zona iš viso:	877,1	860,3		30,4		7,3	822,6
46-Gyvenamojo funkcinio prioriteto zona							
Telšių miškų urėdija							
12 Platelių girininkija							
65(35, 36), 194(42-44), 2115(64-70), 2212(27-29)	11,2	10,9				9,3	1,6
46-Gyvenamojo funkcinio prioriteto zona iš viso:	11,2	10,9				9,3	1,6
274 Žemaitijos nacionalinis parkas iš viso:	**11820,2**	**11182,2**	**1131,4**	**2904,6**	**385,2**	**5813,5**	**947,5**
295 Salantų regioninis parkas							
01-Minijos gamtinis rezervatas							
Telšių miškų urėdija							
12 Platelių girininkija							
250(1-34, 36-52, 59-61)	101,1	101,1	101,1				
01-Minijos gamtinis rezervatas iš viso:	101,1	101,1	101,1				
03-Minijos kraštovaizdžio draustinis							
Telšių miškų urėdija							
12 Platelių girininkija							
250(35, 53-56, 63, 67)	12,2	12		11,9		0,1	
03-Minijos kraštovaizdžio draustinis iš viso:	12,2	12		11,9		0,1	
09-Parko apsaugos zona							
Telšių miškų urėdija							
12 Platelių girininkija							
250(57, 58, 64-66), 2420(36-101, 103, 104)	72,6	72,3				72,3	
09-Parko apsaugos zona iš viso:	72,6	72,3				72,3	
295 Salantų regioninis parkas iš viso:	**185,9**	**185,4**	**101,1**	**11,9**		**72,4**	
299 Varnių regioninis parkas							
02-Stervo gamtinis rezervatas							

Pavadinimas ir lokalizacija kvartalo numeris (sklypų numeriai)	Bendras plotas, ha	Miško žemės plotas, ha	Miško žemės pasiskirstymas pagal miškų grupes				
			I	II		III	IV
				apsauginiai	rekreaciniai		
Telšių miškų urėdija							
04 Varnių girininkija							
72, 73(2-34), 74(11, 17, 22-29, 31, 36, 37, 40-42, 46-61), 83, 84, 85(1-34, 36, 37), 86(1-34, 38-48), 87(9-13, 16-30, 37-43, 46, 47, 50), 1650(4-12, 16, 17)	647	579,8	578			1,8	
02-Stervo gamtinis rezervatas iš viso:	647	579,8	578			1,8	
03-Sydeklio telmologinis draustinis							
Telšių miškų urėdija							
04 Varnių girininkija							
30(2-5, 7, 10, 11), 31(1-4, 6, 7, 9-19), 32(1-14, 32), 33(1-13, 22-32, 38, 47-53), 1524(28, 29, 31-54), 1574(1, 6, 9, 10, 13, 22-24, 36, 41-43), 1575(1, 8)	127,4	121,6		121,6			
03-Sydeklio telmologinis draustinis iš viso:	127,4	121,6		121,6			
05-Balteżerio telmologinis draustinis							
Telšių miškų urėdija							
04 Varnių girininkija							
1587(1-5, 7-12, 14-19, 36)	63,3	63,2		63,2			
05-Balteżerio telmologinis draustinis iš viso:	63,3	63,2		63,2			
06-Ankantų telmologinis draustinis							
Telšių miškų urėdija							
03 Žarėnų girininkija							
72(1-41, 44-46), 77(1-17, 19-22, 26-29, 31), 78-80, 82(1-6), 83(1-7, 25-31), 96, 1485(3-24)	379,1	368,4		366,1			2,3
06-Ankantų telmologinis draustinis iš viso:	379,1	368,4		366,1			2,3
07-Biržulio botaninis-zoologinis draustinis							
Telšių miškų urėdija							
04 Varnių girininkija							
52(1-11, 14-23, 25), 53(12-19, 21-24, 26, 28-39, 41-45), 88(9, 13, 27-29), 89(15, 17, 24, 27, 28, 39-41, 43-50), 90(3-58), 91, 92(1-29, 32-41, 50), 93, 94, 95(1-23, 30), 123(1-7, 9-12), 124(1-11, 13-15, 21-25, 33-40), 125(1-4, 7-26, 30), 126, 129(1-14, 19-24, 28-37, 45, 46, 48, 49, 51, 52, 54-58, 60, 61, 63, 65-72, 82-86, 94), 130(2-7), 1610(26, 27, 29-31), 1651(11, 14-17, 19-24), 1652(9, 10), 1662(1, 2, 4-10, 12, 13, 16-20, 36), 1692(1)	1386,4	794,5		788,8		5,7	
07-Biržulio botaninis-zoologinis draustinis iš viso:	1386,4	794,5		788,8		5,7	
09-Debesnos telmologinis draustinis							
Telšių miškų urėdija							
04 Varnių girininkija							
97(38-42), 1646(7-27), 1647(1-17, 19-35), 1694(1, 2), 1901(3)	104,2	104,1		104,1			

Pavadinimas ir lokalizacija kvartalo numeris (sklypų numeriai)	Bendras plotas, ha	Miško žemės plotas, ha	Miško žemės pasiskirstymas pagal miškų grupes				
			I	II		III	IV
				apsauginiai	rekreaciniai		
09-Debesnos telmologinis draustinis iš viso:	104,2	104,1		104,1			
10-Pagirgždūčio pedologinis draustinis							
Telšių miškų urėdija							
04 Varnių girininkija							
105(35, 36), 107, 136	143	142,8		142,8			
10-Pagirgždūčio pedologinis draustinis iš viso:	143	142,8		142,8			
11-Kauklių telmologinis draustinis							
Telšių miškų urėdija							
04 Varnių girininkija							
1708(27-31, 33-35)	13,9	13,9		13,9			
11-Kauklių telmologinis draustinis iš viso:	13,9	13,9		13,9			
13-Virvytės hidrografinis draustinis							
Telšių miškų urėdija							
04 Varnių girininkija							
12(41-49), 13(12-18), 1539(46, 54, 59, 61, 64-67, 70-84, 86-88, 91-94, 99-101), 1543(6, 8-11, 13-25, 32-34), 1573(3, 11-14, 16-19, 21, 25, 37, 39, 40, 43, 46-49, 57), 1577(1-16, 18-25)	91,1	87				87	
13-Virvytės hidrografinis draustinis iš viso:	91,1	87				87	
14-Kietkalnio geomorfologinis draustinis							
Telšių miškų urėdija							
04 Varnių girininkija							
121, 122(4-7, 9-22, 30-43, 54-61, 64, 89), 1593(23-25, 27-33, 35, 36, 39, 40), 1594(1-31, 34, 35, 39-41, 43, 45), 1595(1-6, 8), 1596(1-3, 5-21)	201,1	199,8		6,8		192,7	0,3
14-Kietkalnio geomorfologinis draustinis iš viso:	201,1	199,8		6,8		192,7	0,3
15-Žiogriakalnio geomorfologinis draustinis							
Telšių miškų urėdija							
04 Varnių girininkija							
1588(25-62), 1590(1-19)	44,3	44,2				44,2	
15-Žiogriakalnio geomorfologinis draustinis iš viso:	44,3	44,2				44,2	
16-Minijos ištakų hidrografinis draustinis							
Telšių miškų urėdija							
03 Žarėnų girininkija							
65, 66, 68(1-4), 69(1-10), 90(1-9, 11-46), 91(5-62, 64), 1476(25, 28-40), 1481	284,7	273,3				273,3	
16-Minijos ištakų hidrografinis draustinis iš viso:	284,7	273,3				273,3	

Pavadinimas ir lokalizacija kvartalo numeris (sklypų numeriai)	Bendras plotas, ha	Miško žemės plotas, ha	Miško žemės pasiskirstymas pagal miškų grupes				
			I	II		III	IV
				apsauginiai	rekreaciniai		
17-Drujos geomorfologinis draustinis							
Telšių miškų urėdija							
04 Varnių girininkija							
1599(20), 1609(41, 43-46), 1610(20, 21, 23, 28), 1611(3-48), 1656(1-13)	73,9	73,2				73,2	
17-Drujos geomorfologinis draustinis iš viso:	73,9	73,2				73,2	
18-Ventos ištakų hidrografinis draustinis							
Telšių miškų urėdija							
04 Varnių girininkija							
1663(9-16), 1669(2, 3, 5-7, 9, 10)	18,7	18,7				18,7	
18-Ventos ištakų hidrografinis draustinis iš viso:	18,7	18,7				18,7	
19-Bėkšvės geomorfologinis draustinis							
Telšių miškų urėdija							
04 Varnių girininkija							
102, 103, 131(6-9, 11-13, 16-19, 23-26, 28-31, 33, 34, 36, 37, 39-80), 132, 133(1-12), 1667, 1669(8, 19, 20, 26-28), 1670(5-19, 25), 1713(3, 4, 6-15, 24-32, 51, 52)	335,5	291		2,9		288,1	
19-Bėkšvės geomorfologinis draustinis iš viso:	335,5	291		2,9		288,1	
20-Lūksto hidrografinis draustinis							
Telšių miškų urėdija							
04 Varnių girininkija							
99(30, 31), 140(40), 1684(22)	1,6	1		1			
20-Lūksto hidrografinis draustinis iš viso:	1,6	1		1			
21-Jaušaičių geomorfologinis draustinis							
Telšių miškų urėdija							
04 Varnių girininkija							
137(3-6, 11-15, 17), 1676(10-13, 17, 18), 1679(1, 2, 4-9, 11)	51,1	50,2				50,2	
21-Jaušaičių geomorfologinis draustinis iš viso:	51,1	50,2				50,2	
22-Apvaršuvos geomorfologinis draustinis							
Telšių miškų urėdija							
04 Varnių girininkija							
138(29, 30, 41-47, 49-86), 139(1-25, 27-52), 1689(1-20, 22)	186	184,3				184,3	
22-Apvaršuvos geomorfologinis draustinis iš viso:	186	184,3				184,3	

Pavadinimas ir lokalizacija kvartalo numeris (sklypų numeriai)	Bendras plotas, ha	Miško žemės plotas, ha	Miško žemės pasiskirstymas pagal miškų grupes				
			I	II		III	IV
				apsauginiai	rekreaciniai		
23-Spingės geomorfologinis draustinis							
Telšių miškų urėdija							
04 Varnių girininkija							
111(1-43), 142(8, 9, 11, 12), 143(1-6, 13-24, 28-33, 37), 1719(9, 19-22), 1720(24), 1723	158,1	151,8				151,8	
23-Spingės geomorfologinis draustinis iš viso:	158,1	151,8				151,8	
24-Medvalakio geomorfologinis draustinis							
Telšių miškų urėdija							
04 Varnių girininkija							
1696(6-9), 1706(1-11, 13, 16), 1708(47)	23,4	23,4				23,4	
24-Medvalakio geomorfologinis draustinis iš viso:	23,4	23,4				23,4	
26-Biržuvėnų kraštovaizdžio draustinis							
Telšių miškų urėdija							
04 Varnių girininkija							
1(19, 20), 5, 6, 1537(21-26), 1538, 1539(5, 7-20, 27, 28, 39-41), 1540(1-3, 6-13), 1543(2-5)	154	152,6		145,6		7	
26-Biržuvėnų kraštovaizdžio draustinis iš viso:	154	152,6		145,6		7	
27-Šatrijos kraštovaizdžio draustinis							
Telšių miškų urėdija							
04 Varnių girininkija							
20, 116, 117(1-12, 14-17, 21-26, 28, 43), 1551(1-8, 10-20), 1552(5, 9-17), 1556(6, 8-33), 1557(2, 5-16, 19-100, 111-135), 1558(1-13), 1593(1-22, 26)	316,7	311,4		309,4		2	
27-Šatrijos kraštovaizdžio draustinis iš viso:	316,7	311,4		309,4		2	
28-Žąsūgalos kraštovaizdžio draustinis							
Telšių miškų urėdija							
04 Varnių girininkija							
31(20-29, 31, 32), 32(15-31), 33(14-21, 33-37, 39-46), 36(1-10, 15, 16, 20, 21, 27-29, 32-37, 48-50), 37, 40(22-38), 43(1-6), 115, 145(3-22, 25-31), 146, 1575(2-5, 7, 9-11, 13-16, 20, 22, 24-27, 29-63), 1576(5-7, 17, 18, 20-31), 1580(8-13, 18-22, 34-68), 1581(1-7, 10-19), 1601, 1602(1-21, 23-26, 28-34, 36, 37, 47)	458	452,5		446,2		6,3	
28-Žąsūgalos kraštovaizdžio draustinis iš viso:	458	452,5		446,2		6,3	
29-Pavandenės kraštovaizdžio draustinis							
Telšių miškų urėdija							
04 Varnių girininkija							
128, 1657(22, 24-32), 1660	65,4	54,1		50,4		3,7	
29-Pavandenės kraštovaizdžio draustinis iš viso:	65,4	54,1		50,4		3,7	

Pavadinimas ir lokalizacija kvartalo numeris (sklypų numeriai)	Bendras plotas, ha	Miško žemės plotas, ha	Miško žemės pasiskirstymas pagal miškų grupes				
			I	II		III	IV
				apsauginiai	rekreaciniai		
30-Vembūtų kraštovaizdžio draustinis							
Telšių miškų urėdija							
04 Varnių girininkija							
96, 1644(2-38, 41, 42, 44), 1677, 1678(1-13, 18-50, 52), 1681(1), 1684(1-21)	277,7	273,4		263,3		10,1	
30-Vembūtų kraštovaizdžio draustinis iš viso:	277,7	273,4		263,3		10,1	
31-Girgždūtės kraštovaizdžio draustinis							
Telšių miškų urėdija							
04 Varnių girininkija							
104, 105(1-34, 37, 38), 106(1-15), 108(5, 6, 9), 144(1, 2, 7-63), 1670(21-24), 1713(53)	293,7	286,9		286,9			
31-Girgždūtės kraštovaizdžio draustinis iš viso:	293,7	286,9		286,9			
32-Sietuvos kraštovaizdžio draustinis							
Telšių miškų urėdija							
04 Varnių girininkija							
99(1-3, 5-29), 100, 101, 139(26, 53-62), 140(7, 16, 17, 24, 25, 27, 28, 31-39, 41, 42), 1688(6-23), 1704(1-4, 6-19)	307,5	288,3		288,3			
32-Sietuvos kraštovaizdžio draustinis iš viso:	307,5	288,3		288,3			
36-Pabiržulio archeologinis draustinis							
Telšių miškų urėdija							
04 Varnių girininkija							
51, 52(12, 13, 24, 26), 53(1-11, 20, 25, 27, 40), 73(1), 74(1-10, 12-16, 18-21, 30, 32-35, 38, 39, 43-45, 62-72), 75, 85(35, 38), 87(1-8, 14, 48), 88(1-8, 10-12, 14-26), 89(1-14, 16, 18-23, 25, 26, 29-38, 42), 1608(43-56, 61-79), 1610(1-19, 22, 24, 25), 1649, 1651(1-10, 12, 13, 18), 1652(1-4)	350,2	320,3	0,9	0,5		318,9	
36-Pabiržulio archeologinis draustinis iš viso:	350,2	320,3	0,9	0,5		318,9	
37-Varnių urbanistinis draustinis							
Telšių miškų urėdija							
04 Varnių girininkija							
1901(4-7)	2,1	1,6		1,6			
37-Varnių urbanistinis draustinis iš viso:	2,1	1,6		1,6			
38-Apsaugos zona							
Telšių miškų urėdija							
04 Varnių girininkija							
19(1), 21, 24, 25, 69(23-28), 70(1-8, 17, 22, 25, 29, 37-39), 71(1, 2, 9-27, 32-49, 51-73), 80(13-24), 81(41-43, 45, 48-52, 54-56, 58, 60-62), 82, 86(35-37, 49-59), 87(15, 31-36, 44, 45, 49), 90(1, 2), 92(30, 31, 42-49), 95(25-29), 97(1), 99(4), 118, 123(8, 13), 124(12, 16-20, 28-32), 125(5,	1675,1	1609,6		30,7	2,9	1566,4	9,6

Pavadinimas ir lokalizacija kvartalo numeris (sklypų numeriai)	Bendras plotas, ha	Miško žemės plotas, ha	Miško žemės pasiskirstymas pagal miškų grupes				
			I	II		III	IV
				apsau-giniai	rekrea-ciniai		
6), 127, 129(88, 89, 93), 130(1, 8-42), 138(31-34, 36-40), 140(1-6, 8-15, 18-23, 26, 29, 30, 43), 141(1-5, 13-56, 58, 60), 145(2), 1512(76-81), 1516(51, 55), 1517(48-79), 1524(1-27), 1525(8-40), 1542(16), 1543(26-31), 1544(1, 7, 8, 12-24, 29), 1545(1-5, 24, 25), 1551(9), 1552(1-4, 6-8), 1556(1-5, 7), 1572(13-15, 19-23, 33), 1574(2-4, 7, 8, 12, 16-21, 25-28, 30-35, 37-39, 44-48, 53-56, 61), 1577(17), 1578(3-6, 9, 11, 12, 19-22, 40, 41), 1579(1-8), 1580(1-7), 1581(9, 23-30, 32-41), 1582, 1587(25-35), 1590(20-30), 1593(34, 37, 38, 41-44), 1594(32, 33, 36-38, 42, 44), 1602(45, 46), 1605(16-25), 1607(3-9, 34-40, 43, 46-48), 1608(1, 2, 4-18, 20, 21, 23-33, 35-42, 80), 1609(1-18, 30-40, 42, 47), 1611(1, 2), 1642(1-3, 11, 14), 1644(40, 43), 1645, 1646(1, 2, 4-6, 28), 1647(18), 1650(1-3, 13, 14, 18-22, 24-53), 1652(5-8), 1653(2-5, 9-19), 1662(3, 11, 14, 15, 21-35), 1678(14-17), 1679(3, 19, 20), 1680, 1681(2-12), 1683(1-19, 21-31), 1688(3-5), 1689(21), 1692(2-6, 8-16), 1694(3-9), 1695, 1696(1-5), 1697(20-27), 1699(1-25, 27-87), 1701(23-26), 1702(1-5, 9-34, 36-57), 1703(1-4, 6-15, 17-29), 1704(5), 1705(2-34), 1706(12, 14, 15), 1707(4-18, 21-23), 1708(1-26, 32, 36-46), 1709(6-8), 1710							
38-Apsaugos zona iš viso:	1675,1	1609,6		30,7	2,9	1566,4	9,6
39-Rekreacinė zona							
Telšių miškų urėdija							
03 Žarėnų girininkija							
61(32-45), 91(1-4, 66, 67), 1476(23, 24)	27,1	26,1			26,1		
04 Varnių girininkija							
81(44, 46, 47, 53, 57, 59), 97(2-37), 1642(4-10, 12, 13), 1646(3), 1678(51), 1688(1), 1694(10-39)	116,7	101,4			101,3		0,1
39-Rekreacinė zona iš viso:	143,8	127,5			127,4		0,1
40-Ūkinė zona							
Telšių miškų urėdija							
03 Žarėnų girininkija							
67(4-35), 68(5-44), 69(11-47), 70, 71, 75, 76, 77(18, 23-25, 30, 32-35), 81, 82(7-19), 83(8-24), 90(47-50, 52-57), 1482(10, 12-32), 1485(25-33, 35-43), 1488(24)	450,2	439,2				1,7	437,5
04 Varnių girininkija							
1(1-18), 3(4, 22-25, 30), 4, 7(1-8, 10-41, 43-55, 74-81, 83-87, 89-97, 100-103), 9-11, 12(1-40), 13(1-11, 19), 15-18, 19(2-46), 43(7-9), 44, 46-50, 56(1-8), 57(1-18), 58(1-19), 59, 60, 68(1-5), 69(1-22), 70(9-16, 18-21, 23, 24, 26-28, 30-36, 40-45), 71(3-8, 28-31, 50), 81(1-40), 95(24), 106(16-25), 108(1-4, 7, 8, 10-19), 109, 110, 124(26, 27), 125(27-29), 129(15-18, 25-27, 38-44, 47, 50, 53, 59, 62, 64, 74-81, 87, 90-92), 134, 135, 138(35), 141(7-12, 57, 59), 144(3-6), 145(1, 23, 24), 1511(79), 1528(24-37, 41-44, 67-73), 1529(90-95), 1530-1533, 1534(5-7, 13, 17), 1535, 1536, 1537(1-20), 1539(1-4, 21, 24-26, 31, 33-38, 42-45, 47-53, 55-58, 60, 62, 63, 68, 69), 1542(9-15), 1544(25-28), 1545(6-23), 1546(1-5, 7-13, 15, 17-26, 28-56, 58, 59, 61-69, 76), 1547(60-63, 70-74), 1570(1, 2, 4-11, 15-39), 1571, 1572(1-12, 16-18, 24-32), 1573(1, 2, 4-10, 15, 20, 22-24, 26-36, 38, 41, 42, 44, 45, 50-56), 1574(5, 40), 1576(1-3, 9-15), 1578(1, 2, 7, 8, 13-17, 28, 29), 1587(6, 13, 20-24), 1588(1-17), 1602(35, 38-44), 1604(34-39, 41), 1605(8, 13-15), 1606, 1607(1, 2, 10-33, 41, 42, 44, 45), 1608(3, 22, 34, 57-60), 1612, 1643(29-34), 1650(23), 1653(1, 6-8), 1669(11-18, 21-25, 29), 1679(21), 1683(20), 1688(2), 1692(7), 1697(1-19), 1699(26), 1701(1-22, 27), 1702(6-8, 35), 1705(1), 1707(1-3), 1715, 1901(1, 2, 8)	2199,2	2175,2			3,7	179,6	1991,9
40-Ūkinė zona iš viso:	2649,4	2614,4			3,7	181,3	2429,4

Pavadinimas ir lokalizacija kvartalo numeris (sklypų numeriai)	Bendras plotas, ha	Miško žemės plotas, ha	Miško žemės pasiskirstymas pagal miškų grupes				
			I	II		III	IV
				apsauginiai	rekreaciniai		
41-Gyvenamoji zona							
Telšių miškų urėdija							
04 Varnių girininkija							
1577(26), 1608(19)	0,5	0,5				0,5	
41-Gyvenamoji zona iš viso:	0,5	0,5				0,5	
299 Varnių regioninis parkas iš viso:	**11027,9**	**10079,3**	**578,9**	**3434,1**	**134**	**3490,6**	**2441,7**
329 Plinkšių miško biosferos poligonas							
Telšių miškų urėdija							
01 Telšių girininkija							
1-8, 9(35, 36), 10-16, 19(1-6), 21(5-17), 25, 26, 27(12-27), 133(15), 137(1-5), 1001(5-30, 37, 38, 41-49, 51-60, 62, 67-69, 73-78, 80-90), 1005(1-32, 36-43), 1007(2-4), 1020-1024, 1025(1-28), 1026-1029, 1030(1-21, 59-63), 1031(1-45, 48-50, 55-57), 1033, 1034(1-6, 9-12, 26-32, 35, 36), 1038, 1039(1-3, 7-39, 65-68), 1048(5-8, 35, 41, 45-48, 65), 1056(1, 2), 1057(3-11, 13, 15-49, 51-59), 1059, 1060(1-6, 8, 9, 11, 12, 14-22), 1061-1063, 1064(37-54)	1817	1789,9		7,5		772,3	1010,1
329 Plinkšių miško biosferos poligonas iš viso:	**1817**	**1789,9**		**7,5**		**772,3**	**1010,1**
352 Vainaičių tyro telmologinis draustinis							
Telšių miškų urėdija							
07 Plungės girininkija							
45(20-38), 46, 48, 566(39, 52-54, 96)	150,7	131,8					131,8
352 Vainaičių tyro telmologinis draustinis iš viso:	**150,7**	**131,8**					**131,8**
677 Milašaičių miško pušies valstybinis genetinis draustinis							
Telšių miškų urėdija							
07 Plungės girininkija							
25(3-5, 13-16, 20-22, 25-27, 29-33)	31,3	31,3		31,3			
677 Milašaičių miško pušies valstybinis genetinis draustinis iš viso:	**31,3**	**31,3**		**31,3**			
6801 Kepurėnų botaninis-zoologinis draustinis							
Telšių miškų urėdija							
07 Plungės girininkija							
529(53-57)	4,4	4,4		4,1			0,3
6801 Kepurėnų botaninis-zoologinis draustinis iš viso:	**4,4**	**4,4**		**4,1**			**0,3**
6802 Abokų botaninis-zoologinis draustinis							
Telšių miškų urėdija							

Pavadinimas ir lokalizacija kvartalo numeris (sklypų numeriai)	Bendras plotas, ha	Miško žemės plotas, ha	Miško žemės pasiskirstymas pagal miškų grupes				
			I	II		III	IV
				apsauginiai	rekreaciniai		
03 Žarėnų girininkija							
902(1-8, 12-18, 20)	21,9	21,9		21,9			
6802 Abokų botaninis-zoologinis draustinis iš viso:	**21,9**	**21,9**		**21,9**			
709 Tilvikų miško juodalksnio valstybinis genetinis draustinis							
Telšių miškų urėdija							
05 Kulių girininkija							
63(4)	8,2	8,1		8,1			
709 Tilvikų miško juodalksnio valstybinis genetinis draustinis iš	**8,2**	**8,1**		**8,1**			
729 Pušinės miško eglės genetinis draustinis							
Telšių miškų urėdija							
04 Varnių girininkija							
30(8, 9, 12, 13, 20-24, 29-32, 34-36, 40-47), 31(30, 33-39), 34(4-10, 17-80), 35, 36(11-14, 17-19, 22-26, 30, 31, 38-47)	179,5	177,6		176,7		0,9	
729 Pušinės miško eglės genetinis draustinis iš viso:	**179,5**	**177,6**		**176,7**		**0,9**	
7801 Lauko Sodos botaninis-zoologinis draustinis							
Telšių miškų urėdija							
01 Telšių girininkija							
1186(31, 35-37, 40-42, 46, 47, 53, 55, 56, 59, 60, 62-64)	17,4	17,4		17			0,4
04 Varnių girininkija							
1506(72), 1507(3-5, 25-31)	21,6	21,6		21,6			
7801 Lauko Sodos botaninis-zoologinis draustinis iš viso:	**39**	**39**		**38,6**			**0,4**
Iš viso nacionaliniuose parkuose:	**11820,2**	**11182,2**	**1131,4**	**2904,6**	**385,2**	**5813,5**	**947,5**
Iš jų:							
apsaugos zona	381,2		362,1				
gamtinis rezervatas	820		766,8			0,1	
telmologinis draustinis	145,7			77,6		65,2	
telmologinis draustinis	53,5			37,6			
telmologinis draustinis	61,6			47,8			
telmologinis draustinis	40,1			23,7			
telmologinis draustinis	72,7			38,4			
botaninis draustinis	106,1			78,5			
hidrografinis draustinis	241,4			8,3		221,4	
geomorfologinis draustinis	27,9					27,6	
geomorfologinis draustinis	39					38,1	

Nacionalinių saugomų teritorijų žiniaraštis

Pavadinimas ir lokalizacija kvartalo numeris (sklypų numeriai)	Bendras plotas, ha	Miško žemės plotas, ha	Miško žemės pasiskirstymas pagal miškų grupes				
			I	II		III	IV
				apsauginiai	rekreaciniai		
geomorfologinis draustinis	49,7					49,6	
kraštovaizdžio draustinis	97,7					97,3	
kraštovaizdžio draustinis	1036,2			521,9		403,2	
kraštovaizdžio draustinis	85,3			36,5		45,4	
kraštovaizdžio draustinis	1063,2			0,1		1037,3	
kraštovaizdžio draustinis	254,3			250,7		2,9	
kraštovaizdžio draustinis	274,6			229,3			
kraštovaizdžio draustinis	84,3			15,3	0,1	64,9	
kraštovaizdžio draustinis	251,3			179,8		60,8	
kraštovaizdžio draustinis	446,1		0,6	226		206,5	
urbanistinis draustinis	0,4					0,4	
apsaugos zona	0,2					0,2	
kraštovaizdžio draustinis	232,7			199,5		0,2	
kraštovaizdžio draustinis	309,3			276,9		0,5	
kraštovaizdžio draustinis	112,9			22,1		73	
botaninis-zoologinis draustinis	148,3			127,2		0,6	
archeologinis draustinis	76,3			63,2		12,3	
etnokultūrinis draustinis	33,4					32,4	
rekreacinio funkcinio prioriteto zona	401,7			12,5	385,1	1,6	
ekologinės apsaugos funkc. prioriteto zona	3984,8		1,9	401,3		3355,4	123,3
ūkinio (miškų) funkcinio prioriteto zona	877,1			30,4		7,3	822,6
gyvenamojo funkcinio prioriteto zona	11,2					9,3	1,6
Iš viso regioniniuose parkuose:	**11213,8**	**10264,7**	**680**	**3446**	**134**	**3563**	**2441,7**
Iš jų:							
gamtinis rezervatas	887,7	814,5	679,1	133,5		1,9	
apsaugos zona	1747,7	1681,9		30,7	2,9	1638,7	9,6
telmologinis draustinis	560,5	549,6		547,3			2,3
botaninis-zoologinis draustinis	1386,4	794,5		788,8		5,7	
pedologinis draustinis	143	142,8		142,8			
hidrografinis draustinis	396,1	380		1		379	
geomorfologinis draustinis	1073,4	1017,9		9,7		1007,9	0,3
kraštovaizdžio draustinis	1873	1819,2		1790,1		29,1	
archeologinis draustinis	350,2	320,3	0,9	0,5		318,9	
urbanistinis draustinis	2,1	1,6		1,6			
rekreacinė zona	143,8	127,5			127,4		0,1
ūkinė zona	2649,4	2614,4			3,7	181,3	2429,4
gyvenamoji zona	0,5	0,5				0,5	

Nacionalinių saugomų teritorijų žiniaraštis

Pavadinimas ir lokalizacija kvartalo numeris (sklypų numeriai)	Bendras plotas, ha	Miško žemės plotas, ha	Miško žemės pasiskirstymas pagal miškų grupes				
			I	II		III	IV
				apsauginiai	rekreaciniai		
Iš viso valstybiniuose draustiniuose:	**6464,2**	**5785**		**4504,4**		**1128,5**	**152,1**
Iš jų:							
apsaugos zona	6029,2	5370,9		4223,7		1127,6	19,6
telmologinis draustinis	150,7	131,8					131,8
valstybinis genetinis draustinis	39,5	39,4		39,4			
botaninis-zoologinis draustinis	65,3	65,3		64,6			0,7
genetinis draustinis	179,5	177,6		176,7		0,9	
Iš viso saugomose teritorijose:	**29498,2**	**27231,9**	**1811,4**	**10855**	**519,2**	**10505**	**3541,3**
Iš viso biosferos poligonuose:	**1817**	**1789,9**		**7,5**		**772,3**	**1010,1**

Nacionalinių saugomų teritorijų žiniaraštis

Pavadinimas ir lokalizacija kvartalo numeris (sklypų numeriai)	Bendras plotas, ha	Miško žemės plotas, ha	Miško žemės pasiskirstymas pagal miškų grupes				
			I	II		III	IV
				apsauginiai	rekreaciniai		
016 Germanto kraštovaizdžio draustinis							
Telšių miškų urėdija							
01 Telšių girininkija							
73(4-10, 16, 20-28), 74(1-5, 8-14), 75(3-47, 49-52, 56-68), 78(13-31, 33, 34, 36-43), 79(1-10, 16, 17, 20, 33-40, 42-45), 80(1, 2, 24-47), 81(1-10, 13-22, 24-40), 82, 83(1-29, 32-49), 84(3-39), 85, 86(1-18, 51, 52)	521,1	508,4		508,4			
016 Germanto kraštovaizdžio draustinis iš viso:	**521,1**	**508,4**		**508,4**			
032 Minijos pralaužos kraštovaizdžio draustinis							
Telšių miškų urėdija							
03 Žarėnų girininkija							
53, 54, 56(1-34), 88(1-16, 20-23, 26-30), 89(12, 14-19, 21-24, 26-59)	230,1	228,9		228,9			
032 Minijos pralaužos kraštovaizdžio draustinis iš viso:	**230,1**	**228,9**		**228,9**			
037 Plinkšių kraštovaizdžio draustinis							
Telšių miškų urėdija							
01 Telšių girininkija							
9(1-29)	70,8	70,8		70,8			
037 Plinkšių kraštovaizdžio draustinis iš viso:	**70,8**	**70,8**		**70,8**			
072 Buožėnų geomorfologinis draustinis							
Telšių miškų urėdija							
01 Telšių girininkija							
43, 44(6-24), 45(1-7, 10, 13, 15, 16)	55,5	55,5				55,5	
072 Buožėnų geomorfologinis draustinis iš viso:	**55,5**	**55,5**				**55,5**	
143 Virvytės hidrografinis draustinis							
Telšių miškų urėdija							
02 Ubiškės girininkija							
1243(3-5, 9-53, 55-97), 1252(1-31), 1259(37, 42, 43, 49, 50, 52, 54-57, 59, 62, 66, 67)	93	89,8				89,8	
143 Virvytės hidrografinis draustinis iš viso:	**93**	**89,8**				**89,8**	
177 Reiskių tyro telmologinis draustinis							
Telšių miškų urėdija							
05 Kulių girininkija							
6(1-26), 7(1-28), 8, 9(2-23), 10, 11(1-29), 12, 20(1-8, 13-57), 21-23, 24(1-27), 25, 26(1-37), 31(1-37), 32-38, 39(1-4, 8-16, 18-21), 40-44, 45(4-6), 46(1-13), 47(1-12), 48-51, 52(1-19, 22), 53-61	2397,5	1822,2		1822,2			
177 Reiskių tyro telmologinis draustinis iš viso:	**2397,5**	**1822,2**		**1822,2**			

Pavadinimas ir lokalizacija kvartalo numeris (sklypų numeriai)	Bendras plotas, ha	Miško žemės plotas, ha	Miško žemės pasiskirstymas pagal miškų grupes				
			I	II		III	IV
				apsauginiai	rekreaciniai		
259 Minijos ichtiologinis draustinis							
Telšių miškų urėdija							
07 Plungės girininkija							
11(23, 24), 12(1, 2, 4, 6, 8-13, 17-19, 49, 51), 15(60-62, 64, 65, 67, 71), 21(17-19, 26, 28), 22(7-9, 15, 16, 20, 21), 27(10, 11, 18, 19, 29), 28(8, 9, 11, 18, 19, 28, 36, 37, 40, 42, 43, 45, 47-49), 29(12, 16-20, 23, 24, 29, 33, 36, 42, 44, 45), 30(2, 11, 13, 20, 22-24, 26-29, 34), 31(2-5, 10-14, 16, 17, 36), 36(9, 10, 17, 42, 43, 46, 49, 50, 54, 55), 37(2, 3, 7, 8, 11-24, 27, 28, 32, 36), 44(14, 16, 22), 45(1), 101(1-3)	97,2	92,8		80		7,5	5,3
12 Platelių girininkija							
233(46)	0,2	0,2				0,2	
259 Minijos ichtiologinis draustinis iš viso:	**97,4**	**93**		**80**		**7,7**	**5,3**
274 Žemaitijos nacionalinis parkas							
01-Rukundžių gamtinis rezervatas							
Telšių miškų urėdija							
12 Platelių girininkija							
105(32, 35, 36), 106(32-48), 160(47, 50, 52), 161(10-13, 18-52), 162, 163(1-13, 17-37), 164, 166(14, 15), 189(17-32), 190(1-41), 191(1-56), 192(1-57), 193(1-51)	380,4	362,1	362,1				
01-Rukundžių gamtinis rezervatas iš viso:	380,4	362,1	362,1				
02-Plokštinės gamtinis rezervatas							
Telšių miškų urėdija							
12 Platelių girininkija							
99(45), 151(37-43), 152(27-43), 153(27-45), 154(4-40), 155, 156, 157(31-67), 180(7-34), 181-187, 209(1-46, 48-55), 210(1-12, 14-17), 211(1-21, 23-28), 212, 213(1-26)	819,9	766,8	766,8				
02-Plokštinės gamtinis rezervatas iš viso:	819,9	766,8	766,8				
04-Paparčių telmologinis draustinis							
Telšių miškų urėdija							
12 Platelių girininkija							
15(13-20, 30-33, 35-38, 40), 16	26,1	23,5		23,3		0,2	
04-Paparčių telmologinis draustinis iš viso:	26,1	23,5		23,3		0,2	
05-Ertenio telmologinis draustinis							
Telšių miškų urėdija							
12 Platelių girininkija							
19(2-7, 11-14, 16-23, 26, 27, 29, 30)	39,1	23,3		23,3			
05-Ertenio telmologinis draustinis iš viso:	39,1	23,3		23,3			
06-Užpelkių telmologinis draustinis							

Pavadinimas ir lokalizacija kvartalo numeris (sklypų numeriai)	Bendras plotas, ha	Miško žemės plotas, ha	Miško žemės pasiskirstymas pagal miškų grupes				
			I	II		III	IV
				apsauginiai	rekreaciniai		
Telšių miškų urėdija							
12 Platelių girininkija							
28(45-48), 33(1-15, 17-24), 35(1-7)	49,1	35,3		35,3			
06-Užpelkių telmologinis draustinis iš viso:	49,1	35,3		35,3			
07-Pakastuvos telmologinis draustinis							
Telšių miškų urėdija							
12 Platelių girininkija							
38(8-11, 20-38, 43-45, 48)	39,3	22,9		22,9			
07-Pakastuvos telmologinis draustinis iš viso:	39,3	22,9		22,9			
08-Siberijos telmologinis draustinis							
Telšių miškų urėdija							
12 Platelių girininkija							
76(1-9, 11, 12, 14-19, 26-28, 41-50, 55, 56, 58, 59, 64-68)	62	27,7		27,7			
08-Siberijos telmologinis draustinis iš viso:	62	27,7		27,7			
09-Juodupio botaninis draustinis							
Telšių miškų urėdija							
12 Platelių girininkija							
54(1-6, 8, 12-26, 30, 33, 34, 41), 55(25, 26, 43), 56(1-17, 22-27, 36), 57(4, 5, 7)	60,6	45,8		45,8			
09-Juodupio botaninis draustinis iš viso:	60,6	45,8		45,8			
13-Šilinės hidrografinis draustinis							
Telšių miškų urėdija							
12 Platelių girininkija							
74(36, 41), 75, 85(5-7, 13-18, 22), 86(1-30), 87(1-31, 33, 34), 89(1, 2, 6, 13-37), 90(1-7), 91(1-8, 10-13, 15), 102(1-9, 11-24)	178,1	167,9		6,4		161,5	
13-Šilinės hidrografinis draustinis iš viso:	178,1	167,9		6,4		161,5	
17-Šarnelės kraštovaizdžio draustinis							
Telšių miškų urėdija							
12 Platelių girininkija							
19(8-10, 15, 24, 25, 28)	4,1	4,1				4,1	
17-Šarnelės kraštovaizdžio draustinis iš viso:	4,1	4,1				4,1	
18-Mikytų kraštovaizdžio draustinis							
Telšių miškų urėdija							

Pavadinimas ir lokalizacija kvartalo numeris (sklypų numeriai)	Bendras plotas, ha	Miško žemės plotas, ha	Miško žemės pasiskirstymas pagal miškų grupes				
			I	II		III	IV
				apsauginiai	rekreaciniai		
12 Platelių girininkija							
1(5-37), 2(14-24), 3(13-27), 4(10-13, 17, 20-22, 26-28, 31-33, 35-55, 57, 62), 5(11-21), 6(1-3, 13-27), 7(8-10, 12-18, 23, 24), 8(8-21, 25, 28-32, 35-42, 46-57, 59, 60, 63-67, 69, 70, 72-79), 9(28-33, 36, 39), 10(4-16, 29), 11(2-10, 16-19, 22-37, 45-47, 54-56, 59-63, 76-79, 81, 82, 88-101, 105-113, 116-118, 137-150, 156, 157, 161), 12(38-47, 51), 13(32-39), 17(23-26, 44-56), 18(40-43), 20(4, 8, 10-13, 17-26, 39-67, 71-74), 21(21-23, 31-34)	417,4	309,5		124,4		185,1	
18-Mikytų kraštovaizdžio draustinis iš viso:	417,4	309,5		124,4		185,1	
19-Pučkorių kraštovaizdžio draustinis							
Telšių miškų urėdija							
12 Platelių girininkija							
25(47), 26(5-22)	16,9	13,7		13,7			
19-Pučkorių kraštovaizdžio draustinis iš viso:	16,9	13,7		13,7			
21-Jazdauskiškių kraštovaizdžio draustinis							
Telšių miškų urėdija							
12 Platelių girininkija							
30(33-52), 31(8-42), 41(1-39), 42, 44, 45(1-33, 35-42), 61, 62(1-11, 13-23, 33-38, 41-75)	287,1	276,1				276,1	
21-Jazdauskiškių kraštovaizdžio draustinis iš viso:	287,1	276,1				276,1	
22-Liepijų kraštovaizdžio draustinis							
Telšių miškų urėdija							
12 Platelių girininkija							
67, 68	90,4	90		90			
22-Liepijų kraštovaizdžio draustinis iš viso:	90,4	90		90			
23-Paburgės kraštovaizdžio draustinis							
Telšių miškų urėdija							
12 Platelių girininkija							
102(32-58), 103(1-18, 35, 36), 104(31-49), 157(1-26), 158(1, 3, 4, 10-25), 159(9-35), 160(1-31), 188(19-26), 189(1-7)	198,9	154,8		154,8			
23-Paburgės kraštovaizdžio draustinis iš viso:	198,9	154,8		154,8			
24-Beržoro kraštovaizdžio draustinis							
Telšių miškų urėdija							
12 Platelių girininkija							
76(20-25, 30-40, 69, 70), 138(4, 8, 23), 139(1, 2, 5-40), 140(1-14), 147(1-11, 20)	80,2	76,2		15,3	0,1	60,8	
24-Beržoro kraštovaizdžio draustinis iš viso:	80,2	76,2		15,3	0,1	60,8	
26-Grigaičių kraštovaizdžio draustinis							

Pavadinimas ir lokalizacija kvartalo numeris (sklypų numeriai)	Bendras plotas, ha	Miško žemės plotas, ha	Miško žemės pasiskirstymas pagal miškų grupes				
			I	II		III	IV
				apsauginiai	rekreaciniai		
Telšių miškų urėdija							
12 Platelių girininkija							
238(4)	0,2	0,2		0,2			
26-Grigaičių kraštovaizdžio draustinis iš viso:	0,2	0,2		0,2			
27-Babrungo kraštovaizdžio draustinis							
Telšių miškų urėdija							
12 Platelių girininkija							
177(27-29, 36-38), 179(1-31), 180(35-41), 209(47), 239	67,6	63,3	0,6	59,2		3,5	
27-Babrungo kraštovaizdžio draustinis iš viso:	67,6	63,3	0,6	59,2		3,5	
37-Platelių kraštovaizdžio draustinis							
Telšių miškų urėdija							
12 Platelių girininkija							
51(5, 11-14, 16-22, 26-29, 32-47, 49-60), 53, 65(1-19, 45, 47), 66, 69(13-27, 29-31, 36, 37), 77, 80(1-22), 81(19-36), 82(3, 18-47)	188,8	155,9		155,7		0,2	
37-Platelių kraštovaizdžio draustinis iš viso:	188,8	155,9		155,7		0,2	
38-Laumalenkų kraštovaizdžio draustinis							
Telšių miškų urėdija							
12 Platelių girininkija							
78(1-30, 34-52), 79, 148(1-21, 25), 149, 150, 178(1-21), 180(1-6)	304,6	272,7		272,7			
38-Laumalenkų kraštovaizdžio draustinis iš viso:	304,6	272,7		272,7			
39-Stirbaičių kraštovaizdžio draustinis							
Telšių miškų urėdija							
12 Platelių girininkija							
144(1-25, 29-32, 42, 43), 145(25-28), 168(37-43), 169(7-9), 170(12, 13), 173(5-8, 15, 19-24, 32, 33), 200(1), 201(1, 2, 5-8, 58)	60,5	45,1		21,9		23,2	
39-Stirbaičių kraštovaizdžio draustinis iš viso:	60,5	45,1		21,9		23,2	
40-Ilgio botaninis-zoologinis draustinis							
Telšių miškų urėdija							
12 Platelių girininkija							
140(15-23), 145(1-20), 146, 170(1-5, 7-9, 14-24), 171(1-14, 25)	110,8	90,3		89,7		0,6	
40-Ilgio botaninis-zoologinis draustinis iš viso:	110,8	90,3		89,7		0,6	
41-Gegrėnų archeologinis draustinis							
Telšių miškų urėdija							
12 Platelių girininkija							

Pavadinimas ir lokalizacija kvartalo numeris (sklypų numeriai)	Bendras plotas, ha	Miško žemės plotas, ha	Miško žemės pasiskirstymas pagal miškų grupes				
			I	II		III	IV
				apsauginiai	rekreaciniai		
39(12-37), 40	62,9	62,1		62,1			
41-Gegrėnų archeologinis draustinis iš viso:	62,9	62,1		62,1			
42-Godelių etnokultūrinis draustinis							
Telšių miškų urėdija							
12 Platelių girininkija							
206(25, 32, 34-36), 207(36-41, 52), 208(14-18)	13,3	13,3				13,3	
42-Godelių etnokultūrinis draustinis iš viso:	13,3	13,3				13,3	
43-Rekreacinio funkcinio prioriteto zona							
Telšių miškų urėdija							
12 Platelių girininkija							
37(19, 20), 51(1-4, 6-10, 15), 54(31, 32, 35-38), 56(29, 30, 33, 51, 53, 54, 57, 58), 57(30, 31, 36-39), 65(20, 24, 26-32, 40-44), 71(2, 5, 10, 12-22, 28-30, 37), 72(3-24, 32), 81(18), 82(1, 2, 10-17), 84(42-45), 100(1-4, 7-11, 13-16, 20-43), 101(1-31, 34-42), 102(10, 25-30), 147(21-28, 30, 38-43, 48-61), 216(20-25, 28-42), 217(6-10, 21-23), 218(2)	234,7	232,9		7,7	224,2	1	
43-Rekreacinio funkcinio prioriteto zona iš viso:	234,7	232,9		7,7	224,2	1	
44-Ekologinės apsaugos funkc. prioriteto zona							
Telšių miškų urėdija							
12 Platelių girininkija							
15(26-29, 34), 21(37, 38), 22(5, 6, 49-54, 57-60, 72), 23(28, 37-40, 48-52, 62), 24(1, 24, 25), 27(3-5), 28(1-3, 9-12, 15-20, 22-43, 49-57), 29(59-63, 65-71), 33(25-41), 34(1-6, 8-12, 14-22, 32-34, 46-48, 50-53, 62-68), 35(8-15), 36(1-3, 10-13, 25, 26, 30-33, 37-43, 47, 48, 50-53, 58-60, 63-65), 38(1-7, 12, 46, 47), 43(8-45), 45(34), 51(48), 54(7, 9-11), 55(1-24), 58(33-35, 42-44, 50-59), 59, 60(1-21), 73(1, 2, 9-11, 13, 14, 20-42), 74(1-35, 37-40), 83, 84(1-41), 85(1-4, 8-12, 19-21, 23-42), 90(8-36), 91(14, 16-38), 93(1-5, 7-10, 12-14, 16, 20, 21, 31, 32), 96-98, 99(1-44), 104(12-14, 17-30), 105(7-10, 17-31, 33, 34), 106(1-23), 107(22-24, 31-35, 40-48), 109(31-33), 137(1-8, 13, 14, 30-32, 35, 36, 38-40, 43-48), 138(1, 2, 5-7, 9-22, 24-39), 141(1-23, 32), 142, 143(1-39, 46-53), 151(1-36), 152(1-26), 153(1-26), 154(1-3), 160(46, 48, 49, 51), 161(1-9, 14-17), 165, 166(1-13, 16-21), 168(1-14, 23-28, 34-36), 169(1-6), 173(9-14, 16-18, 25-30), 176(3-5, 9), 177(10-22, 24-26), 188(27-45), 189(8-16, 33-52), 190(42), 191(57-59), 192(58), 194(1-41), 196(1-7, 12-27), 200(9-13, 19-21, 35-37, 41, 42, 44-47), 201(3, 4, 9-12, 44-47, 49-55), 202(7-20, 22-28, 31-36), 203(1-23), 205(18-20, 22-25, 27), 206(15, 23, 24, 26-31, 33, 38-40), 207(5-35), 208(1, 2, 4-13, 19-21), 210(13, 18-26), 211(22), 213(27-30), 215(1-14), 217(1-5, 15-20, 24), 218(1, 3-23), 219(1-18, 21-26, 28-38), 220(6-8), 242(4, 28-30, 39-41), 243(30-40, 42-67), 244(23, 24, 26-60), 245(3-27), 246(1-37), 2324(60)	1724,9	1650,8	1,9	367,9		1281	
44-Ekologinės apsaugos funkc. prioriteto zona iš viso:	1724,9	1650,8	1,9	367,9		1281	
45-Ūkinio (miškų) funkcinio prioriteto zona							
Telšių miškų urėdija							
12 Platelių girininkija							
92, 93(11, 15, 17-19, 22-30), 94(1-40), 95(1-34), 104(1-11, 15, 16), 105(1-6, 11-16), 107(1-21, 25-30, 36-39, 49), 108(1-40), 109(1-30,	602	586		3,7		7,1	575,2

Pavadinimas ir lokalizacija kvartalo numeris (sklypų numeriai)	Bendras plotas, ha	Miško žemės plotas, ha	Miško žemės pasiskirstymas pagal miškų grupes				
			I	II		III	IV
				apsauginiai	rekreaciniai		
34-46), 196(28-34), 197(1, 2, 8-27), 215(15-33), 216(1-19), 220(9-25, 27-43), 221(1-36), 222(4-52), 223(3-32), 224(1-8, 10-20), 226(1-27), 227(1-10, 12-19, 22-27, 30-38, 40-43, 45-50)							
45-Ūkinio (miškų) funkcinio prioriteto zona iš viso:	602	586		3,7		7,1	575,2
46-Gyvenamojo funkcinio prioriteto zona							
Telšių miškų urėdija							
12 Platelių girininkija							
194(42-44)	1,6	1,6					1,6
46-Gyvenamojo funkcinio prioriteto zona iš viso:	1,6	1,6					1,6
274 Žemaitijos nacionalinis parkas iš viso:	**6121,5**	**5573,9**	**1131,4**	**1623,7**	**224,3**	**2017,7**	**576,8**
295 Salantų regioninis parkas							
01-Minijos gamtinis rezervatas							
Telšių miškų urėdija							
12 Platelių girininkija							
250(1-34, 36-52, 59-61)	101,1	101,1	101,1				
01-Minijos gamtinis rezervatas iš viso:	101,1	101,1	101,1				
03-Minijos kraštovaizdžio draustinis							
Telšių miškų urėdija							
12 Platelių girininkija							
250(35, 53, 63, 67)	7,1	7		6,9		0,1	
03-Minijos kraštovaizdžio draustinis iš viso:	7,1	7		6,9		0,1	
09-Parko apsaugos zona							
Telšių miškų urėdija							
12 Platelių girininkija							
250(57, 58, 64-66)	1,7	1,7				1,7	
09-Parko apsaugos zona iš viso:	1,7	1,7				1,7	
295 Salantų regioninis parkas iš viso:	**109,9**	**109,8**	**101,1**	**6,9**		**1,8**	
299 Varnių regioninis parkas							
02-Stervo gamtinis rezervatas							
Telšių miškų urėdija							
04 Varnių girininkija							
72, 73(2-34), 74(17, 22-29, 31, 36, 37, 40-42, 46-61), 83, 84, 85(1-34, 36, 37), 86(1-34, 38-48), 87(9-13, 16-30, 37-43, 46, 47)	630,3	563,1	563,1				
02-Stervo gamtinis rezervatas iš viso:	630,3	563,1	563,1				

Pavadinimas ir lokalizacija kvartalo numeris (sklypų numeriai)	Bendras plotas, ha	Miško žemės plotas, ha	Miško žemės pasiskirstymas pagal miškų grupes				
			I	II		III	IV
				apsauginiai	rekreaciniai		
03-Sydeklio telmologinis draustinis							
Telšių miškų urėdija							
04 Varnių girininkija							
30(4, 5, 7, 10, 11), 31(12, 14-19), 32(7-14), 33(9-13, 24, 27-32, 38)	65,8	63		63			
03-Sydeklio telmologinis draustinis iš viso:	65,8	63		63			
06-Ankantų telmologinis draustinis							
Telšių miškų urėdija							
03 Žarėnų girininkija							
72(1-32), 77(1-17, 19-22, 26-29, 31), 78, 79(2-27, 34), 80(1-17), 82(1-6), 83(1-7)	215,3	212,5		211,8			0,7
06-Ankantų telmologinis draustinis iš viso:	215,3	212,5		211,8			0,7
07-Biržulio botaninis-zoologinis draustinis							
Telšių miškų urėdija							
04 Varnių girininkija							
52(1-11, 14-23, 25), 53(12-19, 21-24, 26, 28-34, 36-39, 41-45), 88(9, 13, 27-29), 89(15, 17, 24, 27, 28, 39-41, 43-50), 90(7, 8, 19-58), 91, 92(1-28, 32-36, 40, 41), 93(1-11, 14-26), 94(1-6, 11-38), 95(1-12, 20-23), 123(1, 2, 7, 9-12), 124(1-6, 9-11, 13-15, 21, 22, 24, 38-40), 126(20-32), 129(1-4, 6-14, 19-24, 34-37, 65, 66), 130(3-7), 1662(18)	1177,8	610,8		605,1		5,7	
07-Biržulio botaninis-zoologinis draustinis iš viso:	1177,8	610,8		605,1		5,7	
09-Debesnos telmologinis draustinis							
Telšių miškų urėdija							
04 Varnių girininkija							
97(38-42)	3,5	3,5		3,5			
09-Debesnos telmologinis draustinis iš viso:	3,5	3,5		3,5			
10-Pagirgždūčio pedologinis draustinis							
Telšių miškų urėdija							
04 Varnių girininkija							
107, 136(24-32)	80,4	80,2		80,2			
10-Pagirgždūčio pedologinis draustinis iš viso:	80,4	80,2		80,2			
13-Virvytės hidrografinis draustinis							
Telšių miškų urėdija							
04 Varnių girininkija							
13(12-18)	3,9	3,9				3,9	
13-Virvytės hidrografinis draustinis iš viso:	3,9	3,9				3,9	

Pavadinimas ir lokalizacija kvartalo numeris (sklypų numeriai)	Bendras plotas, ha	Miško žemės plotas, ha	Miško žemės pasiskirstymas pagal miškų grupes				
			I	II		III	IV
				apsauginiai	rekreaciniai		
16-Minijos ištakų hidrografinis draustinis							
Telšių miškų urėdija							
03 Žarėnų girininkija							
65, 66, 68(1-4), 69(1-10), 90(1-6, 25-44)	102,4	100,1				100,1	
16-Minijos ištakų hidrografinis draustinis iš viso:	102,4	100,1				100,1	
19-Bėkšvės geomorfologinis draustinis							
Telšių miškų urėdija							
04 Varnių girininkija							
102, 103, 131(29-31, 34, 36, 37, 39-42, 48-55, 57-60, 62-64, 66, 67)	153,4	138,8				138,8	
19-Bėkšvės geomorfologinis draustinis iš viso:	153,4	138,8				138,8	
20-Lūksto hidrografinis draustinis							
Telšių miškų urėdija							
04 Varnių girininkija							
99(30, 31), 140(40)	0,9	0,3		0,3			
20-Lūksto hidrografinis draustinis iš viso:	0,9	0,3		0,3			
22-Apvaršuvos geomorfologinis draustinis							
Telšių miškų urėdija							
04 Varnių girininkija							
138(29, 30)	2	2				2	
22-Apvaršuvos geomorfologinis draustinis iš viso:	2	2				2	
23-Spingės geomorfologinis draustinis							
Telšių miškų urėdija							
04 Varnių girininkija							
111(1-43), 142(11, 12)	69,8	67,8				67,8	
23-Spingės geomorfologinis draustinis iš viso:	69,8	67,8				67,8	
26-Biržuvėnų kraštovaizdžio draustinis							
Telšių miškų urėdija							
04 Varnių girininkija							
1(19, 20), 5(1-15, 17-21), 6	77,7	77,7		77,7			
26-Biržuvėnų kraštovaizdžio draustinis iš viso:	77,7	77,7		77,7			
27-Šatrijos kraštovaizdžio draustinis							
Telšių miškų urėdija							

Pavadinimas ir lokalizacija kvartalo numeris (sklypų numeriai)	Bendras plotas, ha	Miško žemės plotas, ha	Miško žemės pasiskirstymas pagal miškų grupes				
			I	II		III	IV
				apsauginiai	rekreaciniai		
04 Varnių girininkija							
20(1-41)	40,6	39,8		39,8			
27-Šatrijos kraštovaizdžio draustinis iš viso:	40,6	39,8		39,8			
28-Žąsūgalos kraštovaizdžio draustinis							
Telšių miškų urėdija							
04 Varnių girininkija							
31(20-29, 31, 32), 32(15-31), 33(14, 15, 19, 33-37, 39-46), 36(1-10, 15, 16, 20, 21, 27-29, 32-37, 48-50), 37, 40(22-38), 43(1-6), 115(1-5)	198,4	196,9		196,9			
28-Žąsūgalos kraštovaizdžio draustinis iš viso:	198,4	196,9		196,9			
29-Pavandenės kraštovaizdžio draustinis							
Telšių miškų urėdija							
04 Varnių girininkija							
128(2-14, 17-19, 21-23)	28,9	18		18			
29-Pavandenės kraštovaizdžio draustinis iš viso:	28,9	18		18			
30-Vembūtų kraštovaizdžio draustinis							
Telšių miškų urėdija							
04 Varnių girininkija							
96	40,3	36,3		35,6		0,7	
30-Vembūtų kraštovaizdžio draustinis iš viso:	40,3	36,3		35,6		0,7	
31-Girgždūtės kraštovaizdžio draustinis							
Telšių miškų urėdija							
04 Varnių girininkija							
104(1-10, 13-58, 69-76, 78), 105(1-13, 18-33, 37), 106(1-15), 108(5, 6, 9)	176,8	173		173			
31-Girgždūtės kraštovaizdžio draustinis iš viso:	176,8	173		173			
32-Sietuvos kraštovaizdžio draustinis							
Telšių miškų urėdija							
04 Varnių girininkija							
99(1-3, 5-29), 100, 101(1-23, 26), 140(7, 24, 25, 27, 28, 31-39, 41)	221,4	204,1		204,1			
32-Sietuvos kraštovaizdžio draustinis iš viso:	221,4	204,1		204,1			
36-Pabiržulio archeologinis draustinis							
Telšių miškų urėdija							
04 Varnių girininkija							
51, 52(13, 24), 53(3-11, 20, 25, 27, 40), 73(1), 75(5-38), 85(35, 38), 87(1-8, 14, 48), 88(4-6, 8, 10-12, 19-21, 24-26), 89(4-6, 8, 10-14, 16,	200,1	175,2	0,9	0,5		173,8	

Pavadinimas ir lokalizacija kvartalo numeris (sklypų numeriai)	Bendras plotas, ha	Miško žemės plotas, ha	Miško žemės pasiskirstymas pagal miškų grupes				
			I	II		III	IV
				apsauginiai	rekreaciniai		
18-20, 25, 26, 29-38, 42)							
36-Pabiržulio archeologinis draustinis iš viso:	200,1	175,2	0,9	0,5		173,8	
38-Apsaugos zona							
Telšių miškų urėdija							
04 Varnių girininkija							
21(3-6), 24(1-13, 15-33, 35, 36), 25(1, 3-33, 35-37), 69(23-28), 71(12-22, 24, 25, 32-43, 45-49, 51-73), 80(13-16), 81(42, 43), 82(1-38), 86(59), 87(15, 31-36, 44, 45, 49), 92(42, 45-49), 95(25-29), 97(1), 99(4), 123(8), 124(12, 16, 17), 127(1-12, 18, 20-25, 29-35, 42-52, 54), 130(8-12, 21-26, 29-35, 37-41), 140(5, 6, 8, 11-15, 20-23, 26, 29, 30, 43)	349,2	310,6		7,9	0,2	301,6	0,9
38-Apsaugos zona iš viso:	349,2	310,6		7,9	0,2	301,6	0,9
39-Rekreacinė zona							
Telšių miškų urėdija							
03 Žarėnų girininkija							
61(32-39)	10,1	9,2			9,2		
04 Varnių girininkija							
97(2-7, 9, 12, 13, 17-37)	43,7	31			31		
39-Rekreacinė zona iš viso:	53,8	40,2			40,2		
40-Ūkinė zona							
Telšių miškų urėdija							
03 Žarėnų girininkija							
67(15-35), 68(5-44), 69(11-47), 70, 71, 75, 76(1-17, 19-24, 28-30), 77(18, 23-25, 30, 32-35), 81, 82(7-19), 83(8-24)	363,5	357,9				1,7	356,2
04 Varnių girininkija							
1(4-18), 3(4, 22, 24, 25, 30), 4(1, 3, 5-7, 10-20, 22-30), 7(1-8, 10-41, 43), 9, 10(1-38), 11, 12(1-8, 10-17, 21-40), 13(1-11, 19), 15-17, 18(1-15, 17-33), 19(6-8, 13-16, 18-46), 43(7-9), 44, 46, 47, 48(6-21), 49(10-40), 50(11, 13, 15-18, 20-32), 56(1-8), 57(1-18), 58(1-19), 59, 60(1-23), 68(1-5), 69(1-22), 70(18, 23, 24, 26-28, 30-35, 40-45), 71(28-31, 50), 81(4-8, 10, 13-17, 21-24, 27, 37), 95(24), 106(16-25), 108(1-4, 7, 8, 10-19), 109, 110, 134(18-25), 135(1-8)	1055,9	1043,1				19,6	1023,5
40-Ūkinė zona iš viso:	1419,4	1401				21,3	1379,7
299 Varnių regioninis parkas iš viso:	**5312,1**	**4518,8**	**564**	**1717,4**	**40,4**	**815,7**	**1381,3**
329 Plinkšių miško biosferos poligonas							
Telšių miškų urėdija							
01 Telšių girininkija							
1-8, 10, 11(1-28), 12-16, 19(1-6), 21(5-17), 25(1-28), 26(16-28), 27(13-27)	668,7	653,9				339	314,9
329 Plinkšių miško biosferos poligonas iš viso:	**668,7**	**653,9**				**339**	**314,9**
352 Vainaičių tyro telmologinis draustinis							

Pavadinimas ir lokalizacija kvartalo numeris (sklypų numeriai)	Bendras plotas, ha	Miško žemės plotas, ha	Miško žemės pasiskirstymas pagal miškų grupes				
			I	II		III	IV
				apsauginiai	rekreaciniai		
Telšių miškų urėdija							
07 Plungės girininkija							
45(20-38), 46, 48	147,4	128,5					128,5
352 Vainaičių tyro telmologinis draustinis iš viso:	**147,4**	**128,5**					**128,5**
677 Milašaičių miško pušies valstybinis genetinis draustinis							
Telšių miškų urėdija							
07 Plungės girininkija							
25(3-5, 13-16, 20-22, 25-27, 29-33)	31,3	31,3		31,3			
677 Milašaičių miško pušies valstybinis genetinis draustinis iš viso:	**31,3**	**31,3**		**31,3**			
709 Tilvikų miško juodalksnio valstybinis genetinis draustinis							
Telšių miškų urėdija							
05 Kulių girininkija							
63(4)	8,2	8,1		8,1			
709 Tilvikų miško juodalksnio valstybinis genetinis draustinis iš	**8,2**	**8,1**		**8,1**			
729 Pušinės miško eglės genetinis draustinis							
Telšių miškų urėdija							
04 Varnių girininkija							
30(8, 9, 12, 13, 20-24, 29-32, 34-36, 40-47), 31(30, 33-39), 34(4-10, 17-80), 35, 36(11-14, 17-19, 22-26, 30, 31, 38-47)	179,5	177,6		176,7		0,9	
729 Pušinės miško eglės genetinis draustinis iš viso:	**179,5**	**177,6**		**176,7**		**0,9**	
Iš viso nacionaliniuose parkuose:	**6121,5**	**5573,9**	**1131,4**	**1623,7**	**224,3**	**2017,7**	**576,8**
Iš jų:							
gamtinis rezervatas	380,4		362,1				
gamtinis rezervatas	819,9		766,8				
telmologinis draustinis	26,1			23,3		0,2	
telmologinis draustinis	39,1			23,3			
telmologinis draustinis	49,1			35,3			
telmologinis draustinis	39,3			22,9			
telmologinis draustinis	62			27,7			
botaninis draustinis	60,6			45,8			
hidrografinis draustinis	178,1			6,4		161,5	
kraštovaizdžio draustinis	4,1					4,1	
kraštovaizdžio draustinis	417,4			124,4		185,1	

Nacionalinių saugomų teritorijų žiniaraštis

Pavadinimas ir lokalizacija kvartalo numeris (sklypų numeriai)	Bendras plotas, ha	Miško žemės plotas, ha	Miško žemės pasiskirstymas pagal miškų grupes				
			I	II		III	IV
				apsauginiai	rekreaciniai		
kraštovaizdžio draustinis	16,9			13,7			
kraštovaizdžio draustinis	287,1					276,1	
kraštovaizdžio draustinis	90,4			90			
kraštovaizdžio draustinis	198,9			154,8			
kraštovaizdžio draustinis	80,2			15,3	0,1	60,8	
kraštovaizdžio draustinis	0,2			0,2			
kraštovaizdžio draustinis	67,6		0,6	59,2		3,5	
kraštovaizdžio draustinis	188,8			155,7		0,2	
kraštovaizdžio draustinis	304,6			272,7			
kraštovaizdžio draustinis	60,5			21,9		23,2	
botaninis-zoologinis draustinis	110,8			89,7		0,6	
archeologinis draustinis	62,9			62,1			
etnokultūrinis draustinis	13,3					13,3	
rekreacinio funkcinio prioriteto zona	234,7			7,7	224,2	1	
ekologinės apsaugos funkc. prioriteto zona	1724,9		1,9	367,9		1281	
ūkinio (miškų) funkcinio prioriteto zona	602			3,7		7,1	575,2
gyvenamojo funkcinio prioriteto zona	1,6						1,6
Iš viso regioniniuose parkuose:	**5422**	**4628,6**	**665,1**	**1724,3**	**40,4**	**817,5**	**1381,3**
Iš jų:							
gamtinis rezervatas	804,3	734,2	664,2	69,9		0,1	
apsaugos zona	350,9	312,3		7,9	0,2	303,3	0,9
telmologinis draustinis	218,8	216		215,3			0,7
botaninis-zoologinis draustinis	1177,8	610,8		605,1		5,7	
pedologinis draustinis	80,4	80,2		80,2			
hidrografinis draustinis	107,2	104,3		0,3		104	
geomorfologinis draustinis	225,2	208,6				208,6	
kraštovaizdžio draustinis	784,1	745,8		745,1		0,7	
archeologinis draustinis	200,1	175,2	0,9	0,5		173,8	
rekreacinė zona	53,8	40,2			40,2		
ūkinė zona	1419,4	1401				21,3	1379,7
Iš viso valstybiniuose draustiniuose:	**3831,8**	**3214,1**		**2926,4**		**153,9**	**133,8**
Iš jų:							
kraštovaizdžio draustinis	822	808,1		808,1			
geomorfologinis draustinis	55,5	55,5				55,5	
hidrografinis draustinis	93	89,8				89,8	
telmologinis draustinis	2544,9	1950,7		1822,2			128,5
ichtiologinis draustinis	97,4	93		80		7,7	5,3

Nacionalinių saugomų teritorijų žiniaraštis

Pavadinimas ir lokalizacija kvartalo numeris (sklypų numeriai)	Bendras plotas, ha	Miško žemės plotas, ha	Miško žemės pasiskirstymas pagal miškų grupes				
			I	II		III	IV
				apsau-giniai	rekrea-ciniai		
valstybinis genetinis draustinis	39,5	39,4		39,4			
genetinis draustinis	179,5	177,6		176,7		0,9	
Iš viso saugomose teritorijose:	**15375,3**	**13416,6**	**1796,5**	**6274,4**	**264,7**	**2989,1**	**2091,9**
Iš viso biosferos poligonuose:	**668,7**	**653,9**				**339**	**314,9**

2 PRIEDAS

“NATURA 2000” tinklo teritorijų žiniaraščiai

Natura 2000 teritorijos

Pavadinimas (saugomos teritorijos, savivaldybės, girininkijos, kvartalų, jų dalių)	Kodas duomenų bazėje	Inventorizuotas plotas	iš jo		Valstybinės reikšmės miškų plotai	kiti (ne VRM) plotai	Pagal miškų grupes				
			miško žemė	medynai			I	IIA	IIB	III	IV
PAST											
Minijos upės slėnis, Plungės r. sav., Telšių miškų urėdija, Kulių girininkija, 603d,608d,609d,637d											
	38	41,2	41,2	39,8		41,2		40,9		0,3	
Minijos upės slėnis, Plungės r. sav., Telšių miškų urėdija, Plungės girininkija, 532d,542d,543d,801d											
	38	16,2	14,6	14,6		16,2		12,9		3,3	
Minijos upės slėnis, Plungės r. sav., Telšių miškų urėdija, Platelių girininkija, 250d,2430d											
	38	10,6	10,6	5,5	7,7	2,9	7,7	1,9		1	
	Iš viso Minijos upės slėnis: 68	**66,4**	**59,9**	**7,7**	**60,3**	**7,7**	**55,7**			**4,6**	
Plinkšių miškas, Telšių r. sav., Telšių miškų urėdija, Telšių girininkija, 1d,2d,3d,4d,5d,6d,7d,8d,9d,10d,11d,12d,13d,14d,15d,16d,19d,21d,25d,26d,27d,133d,137d,1001d,1002d,1003d,1004d,1005d,1007d,1020d,1021d,1022d,1023d,1024d,1025d,1026d,1027d,1028d,1029d, 1030d,1031d,1033d,1034d,1038d,1039d,1048d,1056d,1057d,1059d,1060d,1061d,1062d,1063d,1064d											
	55	1968	1941,8	1819,1	720,8	1247,2		170,7		807,8	989,5
	Iš viso Plinkšių miškas: 1968	**1941,8**	**1819,1**	**720,8**	**1247,2**		**170,7**			**807,8**	**989,5**
Reiskių tyro pelkė, Plungės r. sav., Telšių miškų urėdija, Kulių girininkija, 6d,7d,8d,9d,10d,11d,12d,20d,21d,22d,23d,24d,25d,26d,31d,32d,33d,34d,35d,36d,37d,38,39d,40d,41d,42d,43d,44d,45d,46d,47d,48d,49d,50d,51d,52d,53d,54d,55d,56d,57d,58d,59d,60d,61d,616d,617d, 618d,619d,621d,622d,623d,624d,625d,627d,628d											
	56	2810,4	2233,2	2102,3	2360	450,4		2810,4			
	Iš viso Reiskių tyro pelkė: 2810,4	**2233,2**	**2102,3**	**2360**	**450,4**		**2810,4**				
Biržulio–Stervo pelkių kompleksas, Telšių r. sav., Telšių miškų urėdija, Varnių girininkija, 52d,53d,71d,72d,73d,74d,75d,81d,82d,83d,84d,85d,86d,87d,88d,89d,90d,91d,92d,93d,94d,95d,123d,124d,125d,126d,129d,130d,1608d,1610d,1649d,1650d,1651d,1652d,1653d,1662d,1692d											
	71	2472,1	1751,7	1526,4	2044,5	427,6	636,9	1359,4	0,3	456,3	19,2
	Iš viso Biržulio–Stervo pelkių kompleksas: 2472,1	**1751,7**	**1526,4**	**2044,5**	**427,6**	**636,9**	**1359,4**	**0,3**	**456,3**	**19,2**	

Natura 2000 teritorijos

Pavadinimas (saugomos teritorijos, savivaldybės, girininkijos, kvartalų, jų dalių)	Kodas duomenų bazėje	Inventorizuotas plotas	iš jo		Valstybinės reikšmės miškų plotai	kiti (ne VRM) plotai	Pagal miškų grupes				
			miško žemė	medynai			I	IIA	IIB	III	IV
Žemaitijos nacionalinis parkas, Plungės r. sav., Telšių miškų urėdija, Platelių girininkija, 9d,10d,11d,12d,13d,14d,16d,17d,18d,19d,21d,22d,23d,24d,25d,26d,27d,28d,29d,30d,31d,32,33d,34d,35d,36d,37d,38d,39d,40d,41d,42d,43d,44d,45d,46d,51d,53,54d,55d,56d,57d,58d,59d,60d,61d,62d, 65d,66,67d,68d,69d,70,73d,74d,75d,76d,77,78d,79d,80d,81d,82d,83d,84d,85d,86d,87d,88d,89d,90d,91d,92d,93d,94d,95d,96d,97d,98d,99d,102d,103d,104d,105d,106d,107d,108d,109d,137d,138d,139d ,140d,141d,142d,143d,144d,145d,146d,147d,148d,149d,150d,151d,152d,153d,154d,155d,156d,157d,158d,159d,160d,161d,162d,163d,164d,165d,166d,167d,168d,169d,170d,171d,172d,173d,174d,175 d,176d,177d,178d,179d,180d,181d,182d,183d,184d,185d,186d,187d,188d,189d,190d,191d,192d,193d,194d,196d,197d,198d,199d,200d,201d,202d,203d,204d,205d,206d,207d,208d,209d,210d,211d,21 2d,213d,214d,215d,216d,217d,218d,219d,220d,221d,222d,223d,224d,225d,226d,227d,238d,239d,240d,241d,242d,243d,244d,245d,246d,2102d,2103d,2107d,2108d,2109d,2112d,2114d,2115d,2117d,2 121d,2122d,2123d,2124d,2125d,2126d,2127d,2128d,2129d,2205d,2207d,2210d,2211d,2212d,2213d,2214d,2215d,2222d,2224d,2227d,2228d,2229d,2230d,2231d,2232d,2233d,2234d,2235d,2236d,223 7d,2238d,2239d,2240d,2241d,2242d,2243d,2244d,2248d,2249d,2250d,2255d,2260d,2261d,2263d,2301d,2302d,2303d,2304,2306,2314d,2316d,2318d,2320d,2321d,2322d,2323d,2324d,2326d,2327d,2 328d,2329d,2330d,2331d,2332d,2333d,2335d,2340d,2341d,2342d,2343d,2405d,2406d,2408d,2409d										
	76	10495,6	9979,3	9420,9	5408,8	5086,8	1177,3	2883,4	0,1	5497,1	937,7
Žemaitijos nacionalinis parkas, Skuodo r. sav., Telšių miškų urėdija, Platelių girininkija, 1d,2d,3d,4d,5d,6d,7d,8d,11d,15d,20d,2118d,2201d,2202d											
	76	666	572,7	482,3	374,6	291,4		280,4		385,6	
Iš viso Žemaitijos nacionalinis parkas: 11161,6		**10552**	**9903,2**		**5783,4**	**5378,2**	**1177,3**	**3163,8**	**0,1**	**5882,7**	**937,7**
Iš viso grupėje PAST: 18480,1											
BAST											
Antkantų pelkė, Telšių r. sav., Telšių miškų urėdija, Žarėnų girininkija, 72d,77d,78d,79d,80d,82d,83d,96d,1485d											
	13	367,8	358,3	347,4	208,8	159		365,6			2,2
Iš viso Antkantų pelkė: 367,8		**358,3**	**347,4**		**208,8**	**159**		**365,6**			**2,2**
Laukesos pelkės, Telšių r. sav., Telšių miškų urėdija, Varnių girininkija, 74d,250											
	104	1,8	1,8	1,8	1,8		1,8				
Iš viso Laukesos pelkės: 1,8		**1,8**	**1,8**		**1,8**		**1,8**				
Minijos slėnis ties Dyburiais, Plungės r. sav., Telšių miškų urėdija, Platelių girininkija, 250d,603											
	121	60,2	60,2	57,1	60,2		54,9	5,2		0,1	
Iš viso Minijos slėnis ties Dyburiais: 60,2		**60,2**	**57,1**		**60,2**		**54,9**	**5,2**		**0,1**	

Natura 2000 teritorijos

Pavadinimas (saugomos teritorijos, savivaldybės, girininkijos, kvartalų, jų dalių)	Kodas duomenų bazėje	Inventorizuotas plotas	iš jo		Valstybinės reikšmės miškų plotai	kiti (ne VRM) plotai	Pagal miškų grupes				
			miško žemė	medynai			I	IIA	IIB	III	IV
Minijos upė, Plungės r. sav., Telšių miškų urėdija, Kulių girininkija, 603d,608d,609d,633d,637d											
	122	56	56	54,2		56		55		1	
Minijos upė, Plungės r. sav., Telšių miškų urėdija, Plungės girininkija, 101d,532d,542d,543d,544d,554d,557d,558d,565d,801d,802d,804d,805d,807d,810d,811d,817d											
	122	156,9	155,7	152,6	4,3	152,6		155,5		1,4	
Minijos upė, Plungės r. sav., Telšių miškų urėdija, Platelių girininkija, 2420d,2421d,2426d,2427d,2428d,2430d,2432d											
	122	61,6	61,6	59		61,6		61		0,6	
	Iš viso Minijos upė: 274,5	**273,3**	**265,8**	**4,3**	**270,2**			**271,5**		**3**	
Moteraičio pievos, Telšių r. sav., Telšių miškų urėdija, Varnių girininkija, 128d,96											
	127	10,7	10,5	10,5	0,6	10,1		10,7			
	Iš viso Moteraičio pievos: 10,7	**10,5**	**10,5**	**0,6**	**10,1**			**10,7**			
Paršežerio–Lūksto pelkių kompleksas, Telšių r. sav., Telšių miškų urėdija, Varnių girininkija, 96d,97d,99d,100d,101d,139d,140d,1646d,1647d,1684d,1688d,1694d,1704d,1901d											
	155	510	486,7	462,8	245,9	264,1		510			
	Iš viso Paršežerio–Lūksto pelkių kompleksas: 510	**486,7**	**462,8**	**245,9**	**264,1**			**510**			
Rietavo miškai, Plungės r. sav., Telšių miškų urėdija, Kulių girininkija, 6d,7d,8d,9d,10d,11d,12d,20d,21d,22d,23d,24d,25d,26d,31d,32d,33d,34d,35d,36d,37d,38,39d,40d,41d,42d,43d,44d,45d,46d,47d,48d,49d,50d,51d,52d,53d,54d,55d,56d,57d,58d,59d,60d,61d,62d,63d,64d,65d,66d,67d,112d,113d,114d,115d,119d,120d,616d,617d,618d,619d,621d,622d,623d,624d,625d,627d,628d,643d,644d,645d,647d,648d											
	173	3421,9	2843,7	2699,3	2894,5	527,4		2818,5		25,2	578,2
Rietavo miškai, Plungės r. sav., Telšių miškų urėdija, Mostaičių girininkija, 2d,3d,4d,5d,6d,7d,8d,9d,10d,11d,12d,13d,14d,15d,16d,17d,18d,19d,20d,21d,22d,23d,24d,25d,26d,27d,28d,29d,30d,31d,32d,33d,34d,35d,36d,37d,38d,39d,40d,117d,118d,121d,122d,123d,124d,126d,135d,137d,138d,140d,141d,142d,143d,144d,145d,146d,147d,148d,149d,150d,151d,152d,153d,154d,701d,703d,704d,705d,706d,707d,708d,709d,710d,711d,712d,713d,714d,715d,716d,717d,718d,719d,720d,721d,723d,724d,725d											
	173	4001,8	3878	3725,4	3112,8	889		5,9		374,5	3621,4

Natura 2000 teritorijos

Pavadinimas (saugomos teritorijos, savivaldybės, girininkijos, kvartalų, jų dalių)	Kodas duomenų bazėje	Inventorizuotas plotas	iš jo		Valstybinės reikšmės miškų plotai	kiti (ne VRM) plotai	Pagal miškų grupes				
			miško žemė	medynai			I	IIA	IIB	III	IV
Rietavo miškai, Plungės r. sav., Telšių miškų urėdija, Plungės girininkija, 102d,103d,104d,105d,106d,107d,108d,109d,110d,111d,127d,128d,129d,130d,131d,132d,133d,134d,807d,810d,815d,816d,817d,819d,820d,822d											
	173	1040,4	1028,1	1000,1	698,8	341,6		38,9		1,3	1000,2
Rietavo miškai, Rietavo sav., Telšių miškų urėdija, Plungės girininkija, 824d,838d,841d											
	173	37	37	36,5		37					37
Iš viso Rietavo miškai: 8501,1		**7786,8**	**7461,3**	**6706,1**	**1795**			**2863,3**		**401**	**5236,8**
Saloto ežeras ir jo apyežerės, Telšių r. sav., Telšių miškų urėdija, Žarėnų girininkija, 65d,66d,90d,91d,1476d,1481d											
	181	170,9	161,5	158,2	53,5	117,4				170,9	
Iš viso Saloto ežeras ir jo apyežerės: 170,9		**161,5**	**158,2**	**53,5**	**117,4**					**170,9**	
Sydeklio pelkė, Telšių r. sav., Telšių miškų urėdija, Varnių girininkija, 30d,31d,32d,33d,1524d,1574d,1575d											
	186	124,1	118,6	116,2	64,4	59,7		124,1			
Iš viso Sydeklio pelkė: 124,1		**118,6**	**116,2**	**64,4**	**59,7**			**124,1**			
Sprūdės pievos, Telšių r. sav., Telšių miškų urėdija, Varnių girininkija, 1660d,1551											
	198	7	7	3,3		7		7			
Iš viso Sprūdės pievos: 7		**7**	**3,3**		**7**			**7**			
Šatrijos pievos, Telšių r. sav., Telšių miškų urėdija, Varnių girininkija, 1551d,1556d											
	209	4,3	4,3	2		4,3		4,3			
Iš viso Šatrijos pievos: 4,3		**4,3**	**2**		**4,3**			**4,3**			
Žemaitijos nacionalinis parkas, Plungės r. sav., Telšių miškų urėdija, Platelių girininkija, 9d,10d,11d,12d,13d,14d,16d,17d,18d,19d,21d,22d,23d,24d,25d,26d,27d,28d,29d,30d,31d,32,33d,34d,35d,36d,37d,38d,39d,40d,41d,42d,43d,44d,45d,46d,51d,53,54d,55d,56d,57d,58d,59d,60d,61d,62d,											

Natura 2000 teritorijos

Pavadinimas (saugomos teritorijos, savivaldybės, girininkijos, kvartalų, jų dalių)	Kodas duomenų bazėje	Inventorizuotas plotas	iš jo		Valstybinės reikšmės miškų plotai	kiti (ne VRM) plotai	Pagal miškų grupes				
			miško žemė	medynai			I	IIA	IIB	III	IV
65d,66,67d,68d,69d,70,73d,74d,75d,76d,77,78d,79d,80d,81d,82d,83d,84d,85d,86d,87d,88d,89d,90d,91d,92d,93d,94d,95d,96d,97d,98d,99d,102d,103d,104d,105d,106d,107d,108d,109d,137d,138d,139d,140d,141d,142d,143d,144d,145d,146d,147d,148d,149d,150d,151d,152d,153d,154d,155d,156d,157d,158d,159d,160d,161d,162d,163d,164d,165d,166d,167d,168d,169d,170d,171d,172d,173d,174d,175d,176d,177d,178d,179d,180d,181d,182d,183d,184d,185d,186d,187d,188d,189d,190d,191d,192d,193d,194d,196d,197d,198d,199d,200d,201d,202d,203d,204d,205d,206d,207d,208d,209d,210d,211d,212d,213d,214d,215d,216d,217d,218d,219d,220d,221d,222d,223d,224d,225d,226d,227d,238d,239d,240d,241d,242d,243d,244d,245d,246d,2102d,2103d,2107d,2108d,2109d,2112d,2114d,2115d,2117d,2121d,2122d,2123d,2124d,2125d,2126d,2127d,2128d,2129d,2205d,2207d,2210d,2211d,2212d,2213d,2214d,2215d,2222d,2224d,2227d,2228d,2229d,2230d,2231d,2232d,2233d,2234d,2235d,2236d,2237d,2238d,2239d,2240d,2241d,2242d,2243d,2244d,2248d,2249d,2250d,2255d,2260d,2261d,2263d,2301d,2302d,2303d,2304,2306,2314d,2316d,2318d,2320d,2321d,2322d,2323d,2324d,2326d,2327d,2328d,2329d,2330d,2331d,2332d,2333d,2335d,2340d,2341d,2342d,2343d,2405d,2406d,2408d,2409d											
	265	10468,1	9951,8	9394,6	5408,8	5059,3	1177,3	2883,1	0,1	5469,9	937,7
Žemaitijos nacionalinis parkas, Skuodo r. sav., Telšių miškų urėdija, Platelių girininkija, 1d,2d,3d,4d,5d,6d,7d,8d,11d,15d,20d,2118d,2201d,2202d											
	265	666	572,7	482,3	374,6	291,4		280,4		385,6	
Iš viso Žemaitijos nacionalinis parkas: 11134,1		**10524,5**	**9876,9**		**5783,4**	**5350,7**	**1177,3**	**3163,5**	**0,1**	**5855,5**	**937,7**
Gandingos apylinkės, Plungės r. sav., Telšių miškų urėdija, Plungės girininkija, 510d,533d,534d,542d											
	322	163	161,9	159,7		163		162,6		0,4	
Iš viso Gandingos apylinkės: 163		**161,9**	**159,7**			**163**		**162,6**		**0,4**	
Pagirgždūčio miškas, Telšių r. sav., Telšių miškų urėdija, Varnių girininkija, 105d,107d,136d											
	364	141,3	141,3	129,6	79,1	62,2		141,3			
Iš viso Pagirgždūčio miškas: 141,3		**141,3**	**129,6**		**79,1**	**62,2**		**141,3**			
Salanto ir Blendžiavos upės, Plungės r. sav., Telšių miškų urėdija, Platelių girininkija, 2410d,2413d											
	376	16,6	16,6	16,6		16,6		14,8		1,8	
Iš viso Salanto ir Blendžiavos upės: 16,6		**16,6**	**16,6**			**16,6**		**14,8**		**1,8**	
Sausdravo upė, Plungės r. sav., Telšių miškų urėdija, Plungės girininkija, 11d,12d,15d,20d,21d,22d,27d,28d,29d,30d,31d,36d,37d,44d,45d,59d,539d,541d,548d,550d,551d,552d,553d,559d,562d,563d,565d,566d,568d,571d											
	377	207,1	205,6	195,8	89,9	117,2		180,5		7,9	18,7

Natura 2000 teritorijos

Pavadinimas (saugomos teritorijos, savivaldybės, girininkijos, kvartalų, jų dalių)	Kodas duomenų bazėje	Inventorizuotas plotas	iš jo		Valstybinės reikšmės miškų plotai	kiti (ne VRM) plotai	Pagal miškų grupes				
			miško žemė	medynai			I	IIA	IIB	III	IV
Sausdravo upė, Rietavo sav., Telšių miškų urėdija, Plungės girininkija, 568d,45											
	377	0,1	0,1	0,1		0,1		0,1			
Iš viso Sausdravo upė: 207,2			**205,7**	**195,9**	**89,9**	**117,3**		**180,6**		**7,9**	**18,7**
Vainaičių tyras (Stalgo pelkė), Plungės r. sav., Telšių miškų urėdija, Plungės girininkija, 45d,46d,48d,566d											
	397	147,1	128,2	126,2	145,9	1,2					147,1
Iš viso Vainaičių tyras (Stalgo pelkė): 147,1			**128,2**	**126,2**	**145,9**	**1,2**					**147,1**
Iš viso grupėje BAST: 21841,7											

Natura 2000 teritorijos

Pavadinimas (saugomos teritorijos, savivaldybės, girininkijos, kvartalų, jų dalių)	Kodas duomenų bazėje	Inventorizuotas plotas	iš jo		Valstybinės reikšmės miškų plotai	kiti (ne VRM) plotai	Pagal miškų grupes				
			miško žemė	medynai			I	IIA	IIB	III	IV
PAST											
Minijos upės slėnis, Plungės r. sav., Telšių miškų urėdija, Platelių girininkija, 250d,1											
	38	7,7	7,7	2,6	7,7		7,7				
Iš viso Minijos upės slėnis: 7,7			**7,7**	**2,6**	**7,7**		**7,7**				
Plinkšių miškas, Telšių r. sav., Telšių miškų urėdija, Telšių girininkija, 1d,2d,3d,4d,5d,6d,7d,8d,9d,10d,11d,12d,13d,14d,15d,16d,19d,21d,25d,26d,27d											
	55	720,8	706,7	680,8	720,8			69,9		343,3	307,6
Iš viso Plinkšių miškas: 720,8			**706,7**	**680,8**	**720,8**			**69,9**		**343,3**	**307,6**
Reiskių tyro pelkė, Plungės r. sav., Telšių miškų urėdija, Kulių girininkija, 6d,7d,8d,9d,10d,11d,12d,20d,21d,22d,23d,24d,25d,26d,31d,32d,33d,34d,35d,36d,37d,38,39d,40d,41d,42d,43d,44d,45d,46d,47d,48d,49d,50d,51d,52d,53d,54d,55d,56d,57d,58d,59d,60d,61d											
	56	2360	1789,4	1666	2360			2360			
Iš viso Reiskių tyro pelkė: 2360			**1789,4**	**1666**	**2360**			**2360**			
Biržulio–Stervo pelkių kompleksas, Telšių r. sav., Telšių miškų urėdija, Varnių girininkija, 52d,53d,71d,72d,73d,74d,75d,81d,82d,83d,84d,85d,86d,87d,88d,89d,90d,91d,92d,93d,94d,95d,123d,124d,126d,129d,130d,1662d											
	71	2041,3	1362,5	1185,5	2041,3		623,8	1158,8		258,5	0,2
Iš viso Biržulio–Stervo pelkių kompleksas: 2041,3			**1362,5**	**1185,5**	**2041,3**		**623,8**	**1158,8**		**258,5**	**0,2**
Žemaitijos nacionalinis parkas, Plungės r. sav., Telšių miškų urėdija, Platelių girininkija, 9d,10d,12d,13d,16d,17d,18d,19d,21d,22d,23d,24d,25d,26d,27d,28d,29d,30d,31d,33d,34d,35d,36d,38d,39d,40d,41d,42d,43d,44d,45d,51d,53,54d,55d,56d,57d,58d,59d,60d,61d,62d,65d,66,67d,68d,69d,73d,74d,75d,76d,77,78d,79d,80d,81d,82d,83d,84d,85d,86d,87d,89d,90d,91d,92d,93d,94d,95d,96d,97d,98d,99d,102d,103d,104d,105d,106d,107d,108d,109d,137d,138d,139d,140d,141d,142d,143d,144d,145d,146d,147d,148d,149d,150d,151d,152d,153d,154d,155d,156d,157d,158d,159d,160d,161d,162d,163d,164d,165d,166d,168d,169d,170d,171d,173d,176d,177d,178d,179d,180d,181d,182d,183d,184d,185d,186d,187d,188d,189d,190d,191d,192d,193d,194d,196d,197d,200d,201d,202d,203d,205d,206d,207d,208d,209d,210d,211d,212d,213d,215d,216d,217d,218d,219d,220d,221d,222d,223d,224d,226d,227d,238d,239d,242d,243d,244d,245d,246d,2324d											
	76	5383,6	4940	4666,6	5383,6		1176,5	1731,2	0,1	1900,8	575
Žemaitijos nacionalinis parkas, Skuodo r. sav., Telšių miškų urėdija, Platelių girininkija, 1d,2d,3d,4d,5d,6d,7d,8d,11d,15d,20d											

Pavadinimas (saugomos teritorijos, savivaldybės, girininkijos, kvartalų, jų dalių)	Kodas duomenų bazėje	Inventorizuotas plotas	iš jo		Valstybinės reikšmės miškų plotai	kiti (ne VRM) plotai	Pagal miškų grupes				
			miško žemė	medynai			I	IIA	IIB	III	IV
	76	374,6	283	209,8	374,6			160,9		213,7	
Iš viso Žemaitijos nacionalinis parkas: 5758,2			**5223**	**4876,4**	**5758,2**		**1176,5**	**1892,1**	**0,1**	**2114,5**	**575**
Iš viso grupėje PAST: 10888											
BAST											
Antkantų pelkė, Telšių r. sav., Telšių miškų urėdija, Žarėnų girininkija, 72d,77d,78d,79d,80d,82d,83d											
	13	208,8	206	204,3	208,8			208,1			0,7
Iš viso Antkantų pelkė: 208,8			**206**	**204,3**	**208,8**			**208,1**			**0,7**
Laukesos pelkės, Telšių r. sav., Telšių miškų urėdija, Varnių girininkija, 74d,250											
	104	1,8	1,8	1,8	1,8		1,8				
Iš viso Laukesos pelkės: 1,8			**1,8**	**1,8**	**1,8**		**1,8**				
Minijos slėnis ties Dyburiais, Plungės r. sav., Telšių miškų urėdija, Platelių girininkija, 250d,101											
	121	60,2	60,2	57,1	60,2		54,9	5,2		0,1	
Iš viso Minijos slėnis ties Dyburiais: 60,2			**60,2**	**57,1**	**60,2**		**54,9**	**5,2**		**0,1**	
Minijos upė, Plungės r. sav., Telšių miškų urėdija, Plungės girininkija, 101d,128											
	122	4,3	4,3	2	4,3			4,3			
Iš viso Minijos upė: 4,3			**4,3**	**2**	**4,3**			**4,3**			
Moteraičio pievos, Telšių r. sav., Telšių miškų urėdija, Varnių girininkija, 128d,96											
	127	0,6	0,6	0,6	0,6			0,6			

Natura 2000 teritorijos

Pavadinimas (saugomos teritorijos, savivaldybės, girininkijos, kvartalų, jų dalių)	Kodas duomenų bazėje	Inventorizuotas plotas	iš jo		Valstybinės reikšmės miškų plotai	kiti (ne VRM) plotai	Pagal miškų grupes				
			miško žemė	medynai			I	IIA	IIB	III	IV
Iš viso Moteraičio pievos: 0,6			**0,6**	**0,6**	**0,6**			**0,6**			
Paršežerio–Lūksto pelkių kompleksas, Telšių r. sav., Telšių miškų urėdija, Varnių girininkija, 96d,97d,99d,100d,101d,140d											
	155	245,5	224,1	206,7	245,5			245,5			
Iš viso Paršežerio–Lūksto pelkių kompleksas: 245,5			**224,1**	**206,7**	**245,5**			**245,5**			
Rietavo miškai, Plungės r. sav., Telšių miškų urėdija, Kulių girininkija, 6d,7d,8d,9d,10d,11d,12d,20d,21d,22d,23d,24d,25d,26d,31d,32d,33d,34d,35d,36d,37d,38,39d,40d,41d,42d,43d,44d,45d,46d,47d,48d,49d,50d,51d,52d,53d,54d,55d,56d,57d,58d,59d,60d,61d,62d,63d,64d,65d,66d,67d,112d,113d,114d,115d,119d,120d											
	173	2894,5	2323,4	2193	2894,5			2368,1		25,2	501,2
Rietavo miškai, Plungės r. sav., Telšių miškų urėdija, Mostaičių girininkija, 2d,3d,4d,5d,6d,7d,8d,9d,10d,11d,12d,13d,14d,15d,16d,17d,18d,19d,20d,21d,22d,23d,24d,25d,26d,27d,28d,29d,30d,31d,32d,33d,34d,35d,36d,37d,38d,39d,40d,117d,118d,121d,122d,123d,124d,126d,135d,137d,138d,140d,141d,142d,143d,144d,145d,146d,147d,148d,149d,150d,151d,152d,153d,154d,721d											
	173	3112,8	3019,4	2911,7	3112,8			1,6		265,5	2845,7
Rietavo miškai, Plungės r. sav., Telšių miškų urėdija, Plungės girininkija, 102d,103d,104d,105d,106d,107d,108d,109d,110d,111d,127d,128d,129d,130d,131d,132d,133d,134d,819d											
	173	698,8	693,9	680	698,8			22,5		0,6	675,7
Iš viso Rietavo miškai: 6706,1			**6036,7**	**5784,7**	**6706,1**			**2392,2**		**291,3**	**4022,6**
Saloto ežeras ir jo apyežerės, Telšių r. sav., Telšių miškų urėdija, Žarėnų girininkija, 65d,66d,90d											
	181	53,5	51,4	51,4	53,5					53,5	
Iš viso Saloto ežeras ir jo apyežerės: 53,5			**51,4**	**51,4**	**53,5**					**53,5**	
Sydeklio pelkė, Telšių r. sav., Telšių miškų urėdija, Varnių girininkija, 30d,31d,32d,33d											
	186	64,4	61,9	61,4	64,4			64,4			
Iš viso Sydeklio pelkė: 64,4			**61,9**	**61,4**	**64,4**			**64,4**			

Natura 2000 teritorijos

Pavadinimas (saugomos teritorijos, savivaldybės, girininkijos, kvartalų, jų dalių)	Kodas duomenų bazėje	Inventorizuotas plotas	iš jo		Valstybinės reikšmės miškų plotai	kiti (ne VRM) plotai	Pagal miškų grupes				
			miško žemė	medynai			I	IIA	IIB	III	IV
Žemaitijos nacionalinis parkas, Plungės r. sav., Telšių miškų urėdija, Platelių girininkija, 9d,10d,12d,13d,16d,17d,18d,19d,21d,22d,23d,24d,25d,26d,27d,28d,29d,30d,31d,33d,34d,35d,36d,38d,39d,40d,41d,42d,43d,44d,45d,51d,53,54d,55d,56d,57d,58d,59d,60d,61d,62d,65d,66,67d,68d,69d,73d,74d,75d,76d,77,78d,79d,80d,81d,82d,83d,84d,85d,86d,87d,89d,90d,91d,92d,93d,94d,95d,96d,97d,98d,99d,102d,103d,104d,105d,106d,107d,108d,109d,137d,138d,139d,140d,141d,142d,143d,144d,145d,146d,147d,148d,149d,150d,151d,152d,153d,154d,155d,156d,157d,158d,159d,160d,161d,162d,163d,164d,165d,166d,168d,169d,170d,171d,173d,176d,177d,178d,179d,180d,181d,182d,183d,184d,185d,186d,187d,188d,189d,190d,191d,192d,193d,194d,196d,197d,200d,201d,202d,203d,205d,206d,207d,208d,209d,210d,211d,212d,213d,215d,216d,217d,218d,219d,220d,221d,222d,223d,224d,226d,227d,238d,239d,242d,243d,244d,245d,246d,2324d											
	265	5383,6	4940	4666,6	5383,6		1176,5	1731,2	0,1	1900,8	575
Žemaitijos nacionalinis parkas, Skuodo r. sav., Telšių miškų urėdija, Platelių girininkija, 1d,2d,3d,4d,5d,6d,7d,8d,11d,15d,20d											
	265	374,6	283	209,8	374,6			160,9		213,7	
Iš viso Žemaitijos nacionalinis parkas: 5758,2		**5223**	**4876,4**		**5758,2**		**1176,5**	**1892,1**	**0,1**	**2114,5**	**575**
Pagirgždūčio miškas, Telšių r. sav., Telšių miškų urėdija, Varnių girininkija, 107d,136d											
	364	79,1	79,1	68	79,1			79,1			
Iš viso Pagirgždūčio miškas: 79,1		**79,1**	**68**		**79,1**			**79,1**			
Sausdravo upė, Plungės r. sav., Telšių miškų urėdija, Plungės girininkija, 11d,12d,15d,21d,22d,27d,28d,29d,30d,31d,36d,37d,44d,45d,59d											
	377	89,9	88,8	81,6	89,9			75,5		7,5	6,9
Iš viso Sausdravo upė: 89,9		**88,8**	**81,6**		**89,9**			**75,5**		**7,5**	**6,9**
Vainaičių tyras (Stalgo pelkė), Plungės r. sav., Telšių miškų urėdija, Plungės girininkija, 45d,46d,48d											
	397	145,9	127	125	145,9						145,9
Iš viso Vainaičių tyras (Stalgo pelkė): 145,9		**127**	**125**		**145,9**						**145,9**
Iš viso grupėje BAST: 13418,3											

3 PRIEDAS

Lietuvos Respublikos saugomų gyvūnų, augalų ir grybų rūšių radaviečių žiniaraštis

Lietuvos Respublikos saugomų gyvūnų, augalų ir grybų rūšių radavietės

Eil. Nr.	Rūšies pavadinimas	Kvartalo Nr.	Sklypo Nr.	Nekertamo miško spindulys (m), apsaugos priemonės
Telšių girininkija				
1	Jūrinis erelis (*Haliaeetus albicilla*)	6	11	200
2		18	6	
3	Žalioji meleta (*Picus viridis*)	43	9, 10	Nekirsti sanitarinių kirtimų, palikti stuobrius
4	Patvankinis pataisiukas (*Lycopodiella inundata*)	46	21, 26	Nesausinti
5		88	8	
6	Širdinė dviguonė (*Listera cordata*)	5	43	Nekirsti plynai, palaikyti tinkamas hidrologines sąlygas (nesausinti)
7		9	5, 10, 12, 16, 18, 22, 23, 25, 28	
8		44	4	
9	Nariuotoji ilgalūpė (*Corallorhiza trifida*)	9	9	Palaikyti tinkamas hidrologines sąlygas
10	Dėmėtoji gegūnė (*Dactylorhiza maculata*)	98	1, 4	Palaikyti tinkamas hidrologines sąlygas
11	Aukštoji gegūnė (*Dactylorhiza fuchsii*)	51	38	Neleisti užaugti mišku, palaikyti tinkamas hidrologines sąlygas
12		64	23	
13		83	45, 46	
14	Pievinis plauretis (*Gymnadenia conopsea*)	88	12	Neleisti užaugti mišku, palaikyti tinkamas hidrologines sąlygas
15		98	1	
16	Šakotoji ratainytė (*Cladium mariscus*)	78	29	Palaikyti tinkamas hidrologines sąlygas
17	Lieknasis švylys (*Eriophorum gracile*)	46	13	Palaikyti tinkamas hidrologines sąlygas
18	Retažiedė miglė (*Poa remota*)	84	13	Nekirsti, nesausinti
19	Statusis atgiris (*Huperzia selago*)	9	18, 25	Neišretinti miško, nesausinti
20		44	4	
21		74	13	
22		82	40	
23	Pūkuotoji apuokė (*Trichocolea tomentella*)	9	5	Nekirsti, nesausinti
24		37	8	
25	Žvilgančioji riestūnė (*Hamatocaulis vernicosus*)	81	24	Neleisti užaugti mišku, palaikyti tinkamas hidrologines sąlygas
26	Kvapioji žemtaurė (*Geocalyx graveolens*)	5	47	Palaikyti tinkamas hidrologines sąlygas
Ubiškės girininkija				
1	Nenustatytos rūšies stambaus paukščio lizdavietė	3	17	Priemonės taikomos nustačius rūšį
2		13	8	
3		63	20	
4		84	22	
5		88	21	
6	Tetervinas (tuokvietė) (*Lyrurus tetrix*)	22	37, 45	Netrikdyti paukščių ankstyvą pavasarį ir perėjimo sezono metu

Eil. Nr.	Rūšies pavadinimas	Kvartalo Nr.	Sklypo Nr.	Nekertamo miško spindulys (m), apsaugos priemonės
7	Raudonoji gegūnė (*Dactylorhiza incarnata*)	65	18, 24	Palaikyti tinkamas hidrologines sąlygas
8	Geltonžiedis pelėžirnis (*Lathyrus laevigatus*)	56	19, 25, 26	Neleisti užaugti mišku, palaikyti tinkamas hidrologines sąlygas
9	Plunksninė pliusnė (*Neckera pennata*)	22	10	Nekirsti plynai, nesausinti
Žarėnų girininkija				
1	Juodasis gandras (*Ciconia nigra*)	6	17	200
2	Sketsakalis (*Falco subbuteo*)	31	23	50
3		52	21	
4	Kranklys (*Corvus corax*)	28	11	Medis su lizdu paliekamas biogrupėje
5	Aukštoji gegūnė (*Dactylorhiza fuchsii*)	12	21	Palaikyti tinkamas hidrologines sąlygas
6	Statusis atgiris (*Huperzia selago*)	66	16	Neišretinti miško, nesausinti
7	Pūkuotoji apuokė (*Trichocolea tomentella*)	12	21	Nekirsti, nesausinti
8		13	12	
9	Vingialapė pažulnutė (*Plagiothecium undulatum*)	14	3	Palaikyti tinkamas hidrologines sąlygas
10	Plunksninis raukšliagrybis (*Phlebia centrifuga*)	54	60	Nekirsti plynai, nešalinti eglių stambios negyvos medienos
Varnių girininkija				
1	Jūrinis erelis (*Haliaeetus albicilla*)	73	29	200
2		99	23	
3	Juodoji meleta (*Dryocopus martius*)	5	8	Nekirsti sanitarinių kirtimų, palikti stuobrius
4	Nariuotoji ilgalūpė (*Corallorhiza trifida*)	89	5	Palaikyti tinkamas hidrologines sąlygas
5	Sibirinis vilkdalgis (*Iris sibirica*)	100	2	Neleisti užaugti mišku, palaikyti tinkamas hidrologines sąlygas
6	Aukštoji gegūnė (*Dactylorhiza fuchsii*)	100	15	Neleisti užaugti mišku, palaikyti tinkamas hidrologines sąlygas
7	Statusis atgiris (*Huperzia selago*)	11	20	Neišretinti miško, nesausinti
8	Liekninis beržas (*Betula humilis*)	94	17	Palaikyti tinkamas hidrologines sąlygas
9	Akytoji stieblapė (*Fossombronia foveolata*)	90	27	Palaikyti tinkamas hidrologines sąlygas
Kulių girininkija				
1	Jūrinis erelis (*Haliaeetus albicilla*)	39	16	200
2	Vištvanagis (*Accipiter gentilis*)	2	46	100
3		43	20	

Eil. Nr.	Rūšies pavadinimas	Kvartalo Nr.	Sklypo Nr.	Nekertamo miško spindulys (m), apsaugos priemonės
4	Mažasis erelis rėksnys (*Aquila pomarina*)	57	32	100
5	Machaonas (*Papilio machaon*)	3	26	Neleisti užaugti krūmais ir medžiais
6	Raistinė viksva (*Carex magellanica*)	60	12	Palaikyti tinkamas hidrologines sąlygas
7	Nariuotoji ilgalūpė (*Corallorhiza trifida*)	59	30	Palaikyti tinkamas hidrologines sąlygas
8	Plačialapė klumpaitė (*Cypripedium calceolus*)	19	46	Nekirsti plynai, nesausinti
9	Statusis atgiris (*Huperzia selago*)	11	14, 20, 22, 24	Neišretinti miško, nesausinti
10		16	10	
11		23	10	
12		24	6	
13		25	6	
14		39	18	
15		54	23, 35	
16		56	3	
17		59	21, 28	
18		119	9	
19	Kupstinė kūlingė (*Trichophorum cespitosum*)	31	22	Neleisti užaugti mišku, palaikyti tinkamas hidrologines sąlygas
20		46	9	
21		47	1	
22		53	1	
23		59	1	
24	Plunksninė pliusnė (*Neckera pennata*)	54	36	Nekirsti plynai, nesausinti
25	Paprastoji plojenė (*Lejeunea cavifolia*)	59	12, 13	Nekirsti plynai, nesausinti
26	Tridantė bazanija (*Bazzania trilobata*)	54	43	Nekirsti plynai, nesausinti
27	Vingialapė pažulnutė (*Plagiothecium undulatum*)	51	19	Palaikyti tinkamas hidrologines sąlygas
28		56	3	
29	Lieknoji barzdenė (*Barbilophozia attenuata*)	60	3, 4	Palaikyti tinkamas hidrologines sąlygas
30		53	6	
31	Tįsioji frulanija (*Frullania tamarisci*)	54	23, 25	Palaikyti tinkamas hidrologines sąlygas
32		59	13	
33	Durpyninė dvyndantė (*Dicranum leioneuron*)	31	10, 14	Palaikyti tinkamas hidrologines sąlygas
34		51	24	
35	Tikrinis blizgutis (*Ganoderma lucidum*)	9	25	Nekirsti senų medžių, palikti negyvą medieną
36	Skaisčioji raudonpintė (*Pycnoporellus fulgens*)	20	29	Nešalinti negyvos medienos
37		53	19	

Mostaičių girininkija

1	Juodasis gandras (*Ciconia nigra*)	37	6	200
2		37	39	
3	*dirbtinis lizdas*	152	11	Spindulys nenumatytas, saugoma sklypo ribomis
4	*dirbtinis lizdas*	152	11	
5	Vyriškoji gegužraibė (*Orchis mascula*)	18	1, 3	Neužsodinti ir neleisti užaugti krūmais, medžiais

Eil. Nr.	Rūšies pavadinimas	Kvartalo Nr.	Sklypo Nr.	Nekertamo miško spindulys (m), apsaugos priemonės
6	Pievinis plauretis (*Gymnadenia conopsea*)	149	15	Neužsodinti ir neleisti užaugti krūmais, medžiais
7	Statusis atgiris (*Huperzia selago*)	10	41	Neišretinti miško, nesausinti
8		28	32	
9		149	1	
10	Liekninis beržas (*Betula humilis*)	125	24	Palaikyti tinkamas hidrologines sąlygas
Plungės girininkija				
1	Juodasis gandras (*Ciconia nigra*)	40	18	200
2		58	2	
3		60	2	
4	*dirbtinis lizdas*	105	13	Spindulys nenumatytas, saugoma sklypų ribomis
5	*dirbtinis lizdas*	105	14	
6	Vištvanagis (*Accipiter gentilis*)	23	2	100
7		35	4	
8	Mažasis erelis rėksnys (*Aquila pomarina*)	60	18	100
9	Paprastasis suopis (*Buteo buteo*)	54	23	Medį su lizdu palikti formuojant biogrupę
10	Pilkoji meleta (*Picus canus*)	45	35, 36	Nekirsti sanitarinių kirtimų, palikti stuobrius
11		46	20, 25	
12	Beržas keružis (*Betula nana*)	8	6	Palaikyti tinkamas hidrologines sąlygas
13	Širdinė dviguonė (*Listera cordata*)	43	4	Nekirsti plynai, palaikyti tinkamas hidrologines sąlygas (nesausinti)
14	Aukštoji gegūnė (*Dactylorhiza fuchsii*)	8	23	Neleisti užaugti mišku, nesausinti
15		44	5	
16	Statusis atgiris (*Huperzia selago*)	8	21, 39	Neišretinti miško, nesausinti
17		19	19	
18		33	35	
19	Pūkuotoji apuokė (*Trichocolea tomentella*)	21	28	Nekirsti, nesausinti
20		35	2, 3, 13	
21		41	21	
22		42	25	
23		43	5	
24	Plunksninė pliusnė (*Neckera pennata*)	43	5	Nekirsti plynai, nesausinti
25	Skaisčioji raudonpintė (*Pycnoporellus fulgens*)	43	5	Nešalinti negyvos medienos
26		44	5	
Platelių girininkija				
1	Juodasis gandras (*Ciconia nigra*)	106	43	200
2	Jūrinis erelis (*Haliaeetus albicilla*)	79	19	200
3	Vištvanagis (*Accipiter gentilis*)	222	49	100
4		223	30	
5	Mažasis erelis rėksnys (*Aquila pomarina*)	79	19	100
6		212	13	
7		234	25	

Eil. Nr.	Rūšies pavadinimas	Kvartalo Nr.	Sklypo Nr.	Nekertamo miško spindulys (m), apsaugos priemonės
8	Paprastasis suopis (*Buteo buteo*)	13	39	Medį su lizdu palikti formuojant biogrupę
9		31	24	
10		34	16	
11		39	14	
12		39	15	
13		76	46	
14		87	7	
15		109	16	
16		138	26	
17		139	32	
18		142	28	
19		164	6	
20		179	20	
21		193	15	
22		194	30	
23	Tetervinas (tuokvietė) (*Lyrurus tetrix*)	13	32-36	Netrikdyti paukščių ankstyvą pavasarį ir perėjimo sezono metu
24		18	40-43	
25		33	2, 20	
26		102	44, 58	
27		158	4, 14, 16	
28	Didysis skydvabalis (*Peltis grossa*)	181	11, 23	Išsaugoti brandžius medynus, palikti nudžiūvusius medžius
29		182	8	
30	Pūzrinis skydvabalis (*Ostoma ferruginea*)	151	40	Išsaugoti brandžius medynus, palikti nudžiūvusius medžius
31	Didysis auksinukas (*Lycaena dispar*)	1	22	Neleisti užaugti krūmais ir medžiais
32		2	15, 17	
33		11	5	
34		55	26	
35		170	21	
36		203	5	
37	Auksuotoji šaškytė (*Euphydryas aurinia*)	76	15	Nekirsti miško buveinėje, nesausinti, neužsodinti miško laukymių
38		102	44, 58	
39		157	11	
40	Machaonas (*Papilio machaon*)	139	5	Neleisti užaugti krūmais ir medžiais
41	Pievinis satyriukas (*Coenonympha tullia*)	1	7, 22	Neleisti užaugti krūmais ir medžiais
42		2	23, 24	
43		16	1	
44		51	56	
45		54	12	
46		65	1	
47		76	15	
48		103	18	
49		139	5	
50		144	18	
51		158	4, 14	
52		170	21	

Eil. Nr.	Rūšies pavadinimas	Kvartalo Nr.	Sklypo Nr.	Nekertamo miško spindulys (m), apsaugos priemonės
53	Baltajuostis melsvys (*Eumedonia eumedon*)	11	5	Neužsodinti ir neleisti užaugti krūmais, medžiais
54	Juodasis apolonas (*Parnassius mnemosyne*)	11	6, 47	Neužsodinti ir neleisti užaugti krūmais, medžiais
55		143	10	
56	Dvijuostė nendriadusė (*Graphoderus bilineatus*)	33	10	Nenaikinti pakrantėse vandens augalijos
57		38	45	
58		103	18	
59	Plačioji dusia (*Dytiscus latissimus*)	33	10	Nekeisti hidrologinių sąlygų
60		34	6	
61		38	45	
62		103	18	
63	Mažoji nehalenija (*Nehalennia speciosa*)	2	23, 24	Nekeisti hidrologinių sąlygų, nesausinti pelkių ir šlapžemių
64		76	15	
65		186	37	
66	Žieduotoji strėliukė (*Sympecma paedisca*)	210	5	Nekeisti hidrologinio rėžimo
67	Baltakaktė skėtė (*Leucorrhinia albifrons*)	29	63	Neleisti apaugti pakrantėms, nekeisti hidrologinio rėžimo
68		34	6, 8	
69		102	58	
70	Patvankinis pataisiukas (*Lycopodiella inundata*)	33	2	Nesausinti
71	Raistinė viksva (*Carex magellanica*)	193	34	Palaikyti tinkamas hidrologines sąlygas
72	Širdinė dviguonė (*Listera cordata*)	61	49	Nekirsti plynai, palaikyti tinkamas hidrologines sąlygas (nesausinti)
73		85	20	
74		95	7	
75		102	55	
76		104	37, 43	
77		106	41, 44	
78		159	18, 21, 26, 27	
79		159	33	
80		160	21	
81		162	3	
82		181	7	
83		193	7	
84		209	46	
85	Vienalapis gedutis (*Malaxis monophyllos*)	54	12	Nevykdyti plynų kirtimų
86		150	10	
87		154	9	
88		178	4	
89		209	48	
90		211	25	
91	Nariuotoji ilgalūpė (*Corallorhiza trifida*)	54	19-21, 41	Palaikyti tinkamas hidrologines sąlygas
92		65	1	
93		76	26	
94		95	10	
95		104	37, 38	
96		160	21	
97		181	20	

Eil. Nr.	Rūšies pavadinimas	Kvartalo Nr.	Sklypo Nr.	Nekertamo miško spindulys (m), apsaugos priemonės
98	Nariuotoji ilgalūpė (*Corallorhiza trifida*)	182	11-13, 34	Palaikyti tinkamas hidrologines sąlygas
99		184	34	
100		190	13, 14	
101		192	38, 46	
102		209	13	
103		221	14	
104	Raktažolė pelenėlė (*Primula farinosa*)	144	16, 31	Neleisti užaugti mišku, palaikyti tinkamas hidrologines sąlygas
105		183	19	
106	Sibirinis vilkdalgis (*Iris sibirica*)	11	6	Neleisti užaugti mišku, palaikyti tinkamas hidrologines sąlygas
107	Dėmėtoji gegūnė (*Dactylorhiza maculata*)	1	22	Palaikyti tinkamas hidrologines sąlygas
108		42	8	
109		51	56	
110		54	4, 12	
111		59	27	
112		62	15, 19	
113		73	39	
114		85	20	
115		89	33	
116		99	22	
117		100	31	
118		102	44, 55	
119		104	46	
120		150	8	
121		154	9, 11	
122		155	57-59	
123		158	4	
124		159	16	
125		160	1	
126		161	20	
127		178	4	
128		181	18, 20	
129		182	13, 27	
130		183	18, 19	
131		191	46	
132		209	46	
133		211	10	
134	Siauralapė gegūnė (*Dactylorhiza traunsteineri*)	42	8	Palaikyti tinkamas hidrologines sąlygas
135		51	56	
136		76	15	
137		102	44	
138		103	18	
139	Vyriškoji gegužraibė (*Orchis mascula*)	11	7, 16	Neužsodinti ir neleisti užaugti krūmais, medžiais
140		173	20	
141		221	20	
142	Laplandinis karklas (*Salix lapponum*)	51	56	Palaikyti tinkamas hidrologines sąlygas

Eil. Nr.	Rūšies pavadinimas	Kvartalo Nr.	Sklypo Nr.	Nekertamo miško spindulys (m), apsaugos priemonės
143	Pelkinė uolaskėlė (*Saxifraga hirculus*)	102	44, 58	Neužsodinti, neleisti užaugti krūmais ir medžiais, nesausinti
144	Rėpliojantysis vėdrynas (*Ranunculus reptans*)	53	6	Neleisti užaugti krūmais ir medžiais, nesausinti, šalinti nendrynus
145	Paprastoji tuklė (*Pinguicula vulgaris*)	54	12	Neleisti užaugti krūmais ir medžiais, nesausinti
146		56	13, 14, 23, 24	
147		65	1	
148		76	15	
149		102	44, 50	
150		104	46	
151		139	5	
152		144	16	
153		159	16	
154		160	1, 6	
155		211	8	
156	Pelkinė laksva (*Malaxis paludosa*)	5	17	Nesausinti
157		51	56	
158		62	19	
159		65	1	
160		76	15, 33	
161		100	31	
162		102	44, 58	
163		103	12	
164		139	5, 13, 36	
165		140	18	
166		144	16	
167		145	26	
168		158	4	
169		160	1, 6	
170		163	24, 32	
171		170	17	
172		171	12	
173		211	8, 10	
174	Dvilapis purvuolis (*Liparis loeselii*)	51	56	Palaikyti tinkamas hidrologines sąlygas, nesausinti
175		54	12	
176		56	23, 24	
177		65	1	
178		76	15, 33	
179		102	44	
180		139	5, 13, 36	
181		140	18	
182		144	18	
183		145	26	
184		146	26	
185		158	4, 14	
186		160	1	
187		170	17, 21	

Eil. Nr.	Rūšies pavadinimas	Kvartalo Nr.	Sklypo Nr.	Nekertamo miško spindulys (m), apsaugos priemonės
188	Dvilapis purvuolis (*Liparis loeselii*)	171	12	
189		211	8	
190	Šakotoji ratainytė (*Cladium mariscus*)	1	22	Palaikyti tinkamas hidrologines sąlygas
191		54	12	
192		160	1	
193		209	46, 50	
194	Lieknasis švylys (*Eriophorum gracile*)	5	17	Neleisti užaugti krūmais ir medžiais, nesausinti
195		6	23	
196		51	56	
197		76	15, 33	
198		103	12	
199		139	5, 36	
200		144	18	
201		145	26	
202		170	17	
203		191	46	
204		211	8	
205	Miškinė dirsuolė (*Bromopsis benekenii*)	114	2	Formuoti įvairiaamžius lapuočių medynus
206		250	9	
207	Gelsvoji gegūnė (*Dactylorhiza ochroleuca*)	76	15	Nekeisti buveinės esamų hidrologinių sąlygų
208	Penkialapis dobilas (*Trifolium lupinaster*)	65	1	Nekeisti esamos buveinės sąlygų
209		151	26	
210	Aukštoji gegūnė (*Dactylorhiza fuchsii*)	11	62	Neleisti užaugti mišku, palaikyti tinkamas hidrologines sąlygas
211		56	6	
212		59	28	
213		85	20	
214		95	13	
215		104	37, 43, 46	
216		106	41, 45, 48	
217		107	41	
218		157	56, 57, 66	
219		158	16	
220		162	3, 5	
221		181	17	
222		182	20, 21, 27, 34	
223		183	13, 18, 28	
224		186	26	
225		187	8	
226		189	4	
227		191	28, 55	
228		192	38, 46	
229		193	7, 22, 26	
230		194	11, 22, 29	
231		209	26	
232		212	18	
233		222	49	
234		223	11	
235		226	13	

Eil. Nr.	Rūšies pavadinimas	Kvartalo Nr.	Sklypo Nr.	Nekertamo miško spindulys (m), apsaugos priemonės
236	Raudonoji gegūnė (*Dactylorhiza incarnata*)	1	22	Neleisti užaugti mišku, palaikyti tinkamas hidrologines sąlygas
237		13	35	
238		54	12	
239		65	1	
240		76	15, 27	
241		99	22	
242		102	58	
243		103	18	
244		139	5	
245		146	26	
246		149	9, 25	
247		168	40	
248		170	21	
249		171	12	
250		173	5	
251		182	12	
252		221	11	
253	Baltijinė gegūnė (*Dactylorhiza baltica*)	1	22	Neleisti užaugti mišku, palaikyti tinkamas hidrologines sąlygas
254		51	57	
255		65	1	
256	Miškinė mėta (*Mentha longifolia*)	36	41	Nesausinti, nekeisti augavietės
257		82	19	
258		157	38	
259		182	23, 27	
260	Miškinė varnalėša (*Arctium nemorosum*)	250	16	Nesausinti, nekeisti augavietės
261	Žalsvažiedė blandis (*Platanthera chlorantha*)	4	50	Neužsodinti, nekeisti augavietės
262		11	7	
263		51	47	
264		65	45	
265		158	24	
266		181	14, 19	
267		221	20	
268		223	11	
269	Daugiametė blizgė (*Lunaria rediviva*)	250	9, 16, 20, 35, 36, 44	Nekirsti miško, nesausinti
270	Statusis atgiris (*Huperzia selago*)	54	5	Neišretinti miško, nesausinti
271		56	6	
272		61	28, 46	
273		62	43	
274		68	5, 16	
275		76	67	
276		78	49, 51	
277		81	31	
278		87	21	
279		95	7, 8, 10, 13	
280		97	5	
281		98	1, 18	
282		103	14	

Eil. Nr.	Rūšies pavadinimas	Kvartalo Nr.	Sklypo Nr.	Nekertamo miško spindulys (m), apsaugos priemonės
283	Statusis atgiris (*Huperzia selago*)	104	46	Neišretinti miško, nesausinti
284		106	41, 44	
285		107	10, 28	
286		109	33, 34	
287		139	19	
288		141	8	
289		144	1	
290		147	1, 5, 52, 54	
291		149	12, 13, 15, 18	
292		150	33	
293		151	22	
294		154	11	
295		157	10	
296		160	7, 8	
297		162	3, 5, 32	
298		163	8	
299		171	8	
300		178	17, 18	
301		179	10	
302		180	31	
303		181	19, 20, 23, 29	
304		182	39	
305		191	20, 39	
306		192	55	
307		193	27, 34, 48	
308		194	21, 22, 36, 38	
309		209	24, 26, 42	
310		210	9	
311		211	11, 17	
312		222	43	
313		226	13	
314		243	33, 53, 63	
315		245	23	
316		56	6	
317	Siauralapė (Rusovo) gegūnė (*Dactylorhiza traunsteineri*)	102	44	Palaikyti tinkamas hidrologines sąlygas
318	Kupstinė kūlingė (*Trichophorum cespitosum*)	16	1	Neleisti užaugti mišku, palaikyti tinkamas hidrologines sąlygas
319		104	46	
320	Pūkuotoji apuokė (*Trichocolea tomentella*)	54	5	Nekirsti, nesausinti
321		55	26	
322		103	6	
323		104	37	
324		149	73	
325		150	33, 42	
326		154	9, 11, 13, 40	
327		155	53, 54	
328		178	6	
329		184	34	

Eil. Nr.	Rūšies pavadinimas	Kvartalo Nr.	Sklypo Nr.	Nekertamo miško spindulys (m), apsaugos priemonės
330	Pūkuotoji apuokė (*Trichocolea tomentella*)	186	26	Nekirsti, nesausinti
331		191	20, 28, 55	
332		192	50, 51	
333		193	26, 27	
334		211	7	
335		245	25	
336	Plunksninė pliusnė (*Neckera pennata*)	67	4, 31	Nekirsti plynai, nesausinti
337		68	1, 2, 4	
338		113	16, 18, 23	
339		114	20, 22	
340		122	7, 13	
341		123	4	
342		127	4	
343		130	7, 10	
344	Žvilgančioji riestūnė (*Hamatocaulis vernicosus*)	51	56	Nekeisti hidrologinių sąlygų
345		54	12, 13	
346		59	27	
347		62	15	
348		76	12, 15, 16, 27, 28, 46	
349		85	20	
350		102	44	
351		157	42	
352		160	1	
353		182	12	
354	Tridantė bazanija (*Bazzania trilobata*)	109	18	Nekirsti plynai, nesausinti
355		151	42	
356		192	25	
357		193	32	
358	Vingialapė pažulnutė (*Plagiothecium undulatum*)	51	41	Palaikyti tinkamas hidrologines sąlygas
359		68	16	
360		149	19	
361	Lieknoji barzdenė (*Barbilophozia attenuata*)	192	46	Palaikyti tinkamas hidrologines sąlygas
362		193	14	
363	Kvapioji žemtaurė (*Geocalyx graveolens*)	106	42	Palaikyti tinkamas hidrologines sąlygas
364		149	73	
365		150	42	
366		160	21	
367		162	32	
368		164	18	
369		181	23	
370		191	46	
371		192	46	
372		193	14	
373		209	46	
374	Vulfo kiminas (*Sphagnum wulfianum*)	150	33	Nekirsti miško, nekeisti hidrologinių sąlygų
375	Tribriaunė mezija (*Meesia triquetra*)	159	16	Nekeisti hidrologinių sąlygų
376		191	46	
377	Plačialapis kiminas (*Sphagnum platyphyllum*)	85	20	Nekeisti hidrologinių sąlygų

Eil. Nr.	Rūšies pavadinimas	Kvartalo Nr.	Sklypo Nr.	Nekertamo miško spindulys (m), apsaugos priemonės
378	Šiaurinė merkija (*Moerckia hibernica*)	191	46	Nekeisti hidrologinių sąlygų
379		211	8	
380	Tikrinis blizgutis (*Ganoderma lucidum*)	65	7	Nekirsti senų medžių, nešalinti sklype negyvos medienos
381		77	1	
382		99	3	
383		181	11	
384	Kuokštinė grifolė (*Grifola frondosa*)	67	1, 4	Nekirsti senų medžių, nešalinti sklype negyvos medienos
385		77	1	
386	Plunksninis raukšliagrybis (*Phlebia centrifuga*)	54	15	Nekirsti plynai, nešalinti eglių negyvos medienos
387		67	1, 21	
388	Skaisčioji raudonpintė (*Pycnoporellus fulgens*)	104	38	Nešalinti negyvos medienos
389		107	34	
390		151	38, 43	
391		160	22, 47	
392		180	26, 30	
393		181	23, 24, 34	
394	Tikroji raudonpintė (*Pycnoporus cinnabarinus*)	61	44	Nešalinti negyvos medienos
395		76	16	
396	Geltonasis piengrybis (*Lactarius scrobiculatus*)	76	46	Nekirsti plynai, nešalinti stambių medžių
397	Juodasis piengrybis (*Lactarius lignyotus*)	61	28	Nekirsti plynai, nešalinti stambių medžių
398		62	63	
399	Juosvoji guotė (*Hygrophorus atramentosus*)	61	51	Nekirsti plynai, neretinti
400	Tikrasis juodbaravykis (*Porphyrellus porphyrosporus*)	9	31	Nekirsti plynai, neretinti
401		68	4, 9	
402		99	4, 5	
403	Dėmėtasis baravykas (*Boletus luridiformis*)	54	15	Nekirsti plynai, nekirsti senų medžių
404		68	9	
405		77	1	
406		79	19	
407		156	28	
408	Bronzinis baravykas (*Boletus aereus*)	100	14	Nekirsti senų medžių, neleisti užaugti mišku
409	Geltonžvynė guotė (*Hygrophorus chrysodon*)	67	30	Nekirsti senų medžių
410	Plačioji platužė (*Lobaria pulmonaria*)	79	14	Nekirsti plynai, nekirsti senų medžių
411	Skiauterėtasis tritonas (*Triturus cristatus*)	23	62	Neleisti užaugti krūmais, medžiais, netręšti
412		33	10	
413		34	6	
414	Keturdantė suktenė (*Vertigo geyeri*)	76	15	Neleisti užaugti krūmais, medžiais, palaikyti tinkamas hidrologines sąlygas
415		102	44	
416		144	16	

4 PRIEDAS

Kertinių miško buveinių sąrašas

Kertinių miško buveinių sąrašas valstybinės reikšmės miškuose

Kvartalas	Sklypas	KMB numeris	KMB tipas	Plotas, ha
Telšių girininkija				
9	5; 8; 9; 16; 17	366302	Pelkiniai pušynai ir beržynai	13,42
14	15	376301	Pelkiniai pušynai ir beržynai	1,87
65	13; 15	366102	Šlapieji eglynai ir mišrūs miškai su eglėmis	0,78
75	63	376106	Plačialapių miškai	0,56
103	4; 15	376001	Plačialapių miškai	7,26
	Iš viso:	**5**		**23,89**
Ubiškės girininkija				
14	4	406301	Plačialapių miškai	2,73
71	10	406001	Kiti lapuočių miškai	1,41
74	31	416001	Pavienis medis milžinas	0,15
	Iš viso:	**3**		**4,29**
Žarėnų girininkija				
11	4	365903	Šlapieji juodalksnynai ir beržynai	0,89
15	1	365902	Pelkiniai pušynai ir beržynai	0,79
20	21	365904	Pelkiniai pušynai ir beržynai	1,07
21	3; 4	375901	Pelkiniai pušynai ir beržynai	1,69
21	7	375902	Pelkiniai pušynai ir beržynai	1,36
29	5; 6	375903	Eglynai ir mišrūs miškai su eglėmis	2,96
53	27	365802	Medžių milžinų grupė	0,08
58	12	385801	Pelkiniai pušynai ir beržynai	0,8
	Iš viso:	**8**		**9,64**
Varnių girininkija				
11	20	405903	Pelkiniai pušynai ir beržynai	0,84
11	29	405801	Pelkiniai pušynai ir beržynai	1,08
	Iš viso:	**2**		**1,92**
Kulių girininkija				
33	5	295806	Pelkiniai pušynai ir beržynai	2,05
33	13; 14; 21; 22d	295805	Šlapieji eglynai ir mišrūs miškai su eglėmis	2,11
33	16; 27	295807	Šlapieji eglynai ir mišrūs miškai su eglėmis	5,25
33	20; 22d	295804	Pelkiniai pušynai ir beržynai	2,64
33 / 42	28 / 3	295808	Pelkiniai pušynai ir beržynai	2,41
40	4d; 5d; 6	295801	Pelkiniai pušynai ir beržynai	1,5
41	6; 7; 8; 9	295803	Šlapieji eglynai ir mišrūs miškai su eglėmis	6,07
42	7; 8	295714	Pelkiniai pušynai ir beržynai	2,09
43	9; 10	295713	Šlapieji juodalksnynai ir beržynai	1,66
46 / 47	7; 8; 13 / 4; 6	295802	Pelkiniai pušynai ir beržynai	6,42
48	5; 6d; 9d	295710	Pelkiniai pušynai ir beržynai	1,7
51	20	295711	Pelkiniai pušynai ir beržynai	0,99
51	24	295712	Pelkiniai pušynai ir beržynai	1,14
52	1; 2; 5	295701	Pelkiniai pušynai ir beržynai	5,92
52	13	295702	Šlapieji juodalksnynai ir beržynai	1,83
53	2; 19	295709	Pelkiniai pušynai ir beržynai	3,8
53	24	295708	Šlapieji juodalksnynai ir beržynai	1,18

Kvartalas	Sklypas	KMB numeris	KMB tipas	Plotas, ha
			Kulių girininkija	
54	18	295717	Pavienis medis milžinas	0,07
54	18; 23	295718	Medžių milžinų grupė	0,11
54	21	295716	Pavienis medis milžinas	0,05
54	42	295707	Pelkiniai pušynai ir beržynai	2
57	12; 21	285701	Pelkiniai pušynai ir beržynai	7,69
57	36	285702	Pelkiniai pušynai ir beržynai	2,45
57	38	285703	Plačialapių miškai	2,28
58	15	285704	Pelkiniai pušynai ir beržynai	1,15
59	5	295703	Pelkiniai pušynai ir beržynai	0,95
59	9; 21	295705	Šlapieji juodalksnynai ir beržynai	5,35
59	12	295704	Šlapieji eglynai ir mišrūs miškai su eglėmis	0,74
60	2; 3; 6	295706	Pelkiniai pušynai ir beržynai	6,29
119	12; 14	315702	Šlapieji juodalksnynai ir beržynai	1,4
	Iš viso:	**30**		**79,29**
			Mostaičių girininkija	
3	5d; 6d; 8; 9; 11d	315705	Kiti lapuočių miškai	1,93
7	28	315706	Pelkiniai pušynai ir beržynai	1,44
7	31	315707	Pelkiniai pušynai ir beržynai	2
8	45; 46	315710	Šlapieji juodalksnynai ir beržynai	0,93
10	38; 39	305704	Šlapieji juodalksnynai ir beržynai	1,91
10	41	305703	Šlapieji juodalksnynai ir beržynai	1,36
11	36	315709	Medžių milžinų grupė	0,89
21 / 22	14 / 1d; 2d	315601	Šlapieji eglynai ir mišrūs miškai su eglėmis	1,36
23	4d; 7d; 8d; 9d; 10	305702	Šlapieji juodalksnynai ir beržynai	0,94
28	35	315602	Pelkiniai pušynai ir beržynai	0,71
29	4	315605	Pelkiniai pušynai ir beržynai	2,99
29	16; 17	315606	Šlapieji eglynai ir mišrūs miškai su eglėmis	0,7
35	12	305602	Šlapieji juodalksnynai ir beržynai	0,8
39	30	305606	Šlapieji juodalksnynai ir beržynai	1,08
124	15; 16	315711	Pušynai ir mišrūs miškai su pušimis	1,32
124	18; 19; 20	315712	Šlapieji eglynai ir mišrūs miškai su eglėmis	1,69
147	30	325703	Pušynai ir mišrūs miškai su pušimis	0,84
149	26; 27	325702	Pušynai ir mišrūs miškai su pušimis	0,55
152	11	325701	Eglynai ir mišrūs miškai su eglėmis	2,65
	Iš viso:	**19**		**26,09**
			Plungės girininkija	
8	5; 6; 7; 9; 10	325904	Pušynai ir mišrūs miškai su pušimis	7,23
8	17; 23; 41	325905	Pušynai ir mišrūs miškai su pušimis	6,43
9	4; 7; 11; 12; 13; 17; 19	325906	Pušynai ir mišrūs miškai su pušimis	8,67
9	5; 6	325907	Pelkiniai pušynai ir beržynai	1,46
9	8; 9; 10	325908	Pelkiniai pušynai ir beržynai	3,63
31	23	345803	Pelkiniai pušynai ir beržynai	0,66
43 / 44	4d; 5d; 11; 12; 27 / 2; 3; 5; 19; 20	335802	Šlapieji eglynai ir mišrūs miškai su eglėmis	8,8

Kvartalas	Sklypas	KMB numeris	KMB tipas	Plotas, ha
			Plungės girininkija	
48	6; 8; 11; 15; 16; 20; 21; 33; 35; 36	335804	Pelkiniai pušynai ir beržynai	13,67
	Iš viso:	**8**		**50,55**
			Platelių girininkija	
31	8d; 12d; 23; 24	346324	Eglynai ir mišrūs miškai su eglėmis	4,08
31	27d	346303	Medžių milžinų grupė	0,68
39	15	346302	Kiti lapuočių miškai	4,1
51	55	326303 *	Nedidelės salos ir pusiasaliai vandens telkiniuose bei šlapžemėse	0,43
53	1; 2; 7; 8	336309 *	Plačialapių miškai	1,27
56	6; 15	336314 *	Pelkiniai pušynai ir beržynai	4,72
61	23	346290	Kiti lapuočių miškai	0,35
61	37; 38; 49; 50	346288	Pelkiniai pušynai ir beržynai	4,16
61	45	346292	Kiti lapuočių miškai	1,16
61	46	346293	Pelkiniai pušynai ir beržynai	0,57
61	51	346287	Šlapieji juodalksnynai ir beržynai	0,68
62	45	346294	Pelkiniai pušynai ir beržynai	0,82
62	47	346296	Eglynai ir mišrūs miškai su eglėmis	3,79
62	51	356202	Eglynai ir mišrūs miškai su eglėmis	0,5
62	69	346299	Šlapieji juodalksnynai ir beržynai	0,78
65	4	326304 *	Nedidelės salos ir pusiasaliai vandens telkiniuose bei šlapžemėse	0,42
66	1; 2	336211 *	Kiti lapuočių miškai	1,92
67	1	326269 *	Plačialapių miškai	1,01
67	4	326280 *	Plačialapių miškai	1,18
67	9d	326267 *	Plačialapių miškai	0,72
67	21	326266 *	Plačialapių miškai	1,81
67	23d; 29; 31	326265 *	Plačialapių miškai	2,2
68	1; 2	326281	Plačialapių miškai	0,91
68	3; 4; 5; 6; 7; 8; 9	326285	Plačialapių miškai	13,74
68	12; 16	326286 *	Plačialapių miškai	3,01
70	1; 2; 3; 4	336212	Plačialapių miškai	5,14
71	12; 14; 15; 17; 18; 19; 20	336235	Pušynai ir mišrūs miškai su pušimis	10,24
77	1	336210	Nedidelės salos ir pusiasaliai vandens telkiniuose bei šlapžemėse	1,69
78	5; 6; 7	336208	Plačialapių miškai	2,74
78	8; 9d; 11; 13; 14	336209	Plačialapių miškai	11,59
78	19d	336207	Pavienis medis milžinas	0,07
78	29d; 30d	326206	Eglynai ir mišrūs miškai su eglėmis	0,91
78	36; 37	336213	Eglynai ir mišrūs miškai su eglėmis	3,61
78	38; 39	336214	Plačialapių miškai	2,6
78	40; 41	336259	Eglynai ir mišrūs miškai su eglėmis	3,68
78	44	336215	Pelkiniai pušynai ir beržynai	1,81
78	46; 47; 49d; 51	336260	Eglynai ir mišrūs miškai su eglėmis	2,91
78	48; 49d; 52	336261	Eglynai ir mišrūs miškai su eglėmis	3,55

Kvartalas	Sklypas	KMB numeris	KMB tipas	Plotas, ha
Platelių girininkija				
79	2	336236 *	Pušynai ir mišrūs miškai su pušimis	1,66
79	12; 13; 14; 15; 17; 18; 22; 24; 25; 26; 27	336237	Eglynai ir mišrūs miškai su eglėmis	16,77
80	1; 5	336299	Pušynai ir mišrūs miškai su pušimis	2,65
80	19	336232	Eglynai ir mišrūs miškai su eglėmis	0,67
80	21	336231	Eglynai ir mišrūs miškai su eglėmis	0,54
81	30	336298	Medžių milžinų grupė	0,11
81	31	336221 *	Šlapieji juodalksnynai ir beržynai	1,07
81	32	336222	Eglynai ir mišrūs miškai su eglėmis	1,11
83	25	336244	Eglynai ir mišrūs miškai su eglėmis	2,26
83	27	336233	Eglynai ir mišrūs miškai su eglėmis	0,9
92	26; 27	346282	Pelkiniai pušynai ir beržynai	1,19
92	29	346283	Šlapieji eglynai ir mišrūs miškai su eglėmis	0,41
93	24; 25	346285	Pelkiniai pušynai ir beržynai	0,99
94 / 95	9 / 2	346205	Eglynai ir mišrūs miškai su eglėmis	3,65
94 / 95	15 / 1	346204	Pelkiniai pušynai ir beržynai	1,01
94	17	346201	Pelkiniai pušynai ir beržynai	0,81
94 / 108	39 / 2	346210	Šlapieji eglynai ir mišrūs miškai su eglėmis	0,8
95	7; 10	346206	Šlapieji juodalksnynai ir beržynai	2,58
95	9	346207	Pelkiniai pušynai ir beržynai	1,06
95	11; 12	356211	Eglynai ir mišrūs miškai su eglėmis	4,28
96	18; 20; 21	336238 *	Eglynai ir mišrūs miškai su eglėmis	1,56
96	24	336240 *	Pelkiniai pušynai ir beržynai	0,72
96	28	336239 *	Pelkiniai pušynai ir beržynai	0,79
97	2; 3; 4; 5; 6; 7	336241	Eglynai ir mišrūs miškai su eglėmis	5,42
97	27; 28; 32	336242 *	Šlapieji eglynai ir mišrūs miškai su eglėmis	2,57
97	47; 51	336243	Pelkiniai pušynai ir beržynai	1,31
98	9; 10; 11	336245 *	Pelkiniai pušynai ir beržynai	5,52
98	18	336250	Šlapieji eglynai ir mišrūs miškai su eglėmis	0,39
98	20	336247	Eglynai ir mišrūs miškai su eglėmis	0,71
98	25; 26d	336251	Pelkiniai pušynai ir beržynai	1,45
98 / 99	38 / 35	336252	Eglynai ir mišrūs miškai su eglėmis	0,65
99	1; 2	336248	Pelkiniai pušynai ir beržynai	1,41
99	23; 25; 26; 27; 28; 29; 39; 40d	336249	Pelkiniai pušynai ir beržynai	14,29
99	33; 34	336201	Šlapieji eglynai ir mišrūs miškai su eglėmis	1,51
99	42	336202	Eglynai ir mišrūs miškai su eglėmis	0,59
100	29d; 30	336253	Pušynai ir mišrūs miškai su pušimis	1,01
100	35; 38; 40	336277	Šlapieji eglynai ir mišrūs miškai su eglėmis	2,96
102	14; 19; 20; 23; 24	346260	Pelkiniai pušynai ir beržynai	5,73
102	35	346259	Šlapieji juodalksnynai ir beržynai	0,83
103	6; 9	346261 *	Šlapieji eglynai ir mišrūs miškai su eglėmis	3,14
104	37	346281	Pelkiniai pušynai ir beržynai	0,64
104	38	346280	Eglynai ir mišrūs miškai su eglėmis	1,05
105	20; 24	346214	Pelkiniai pušynai ir beržynai	3,18

Kvartalas	Sklypas	KMB numeris	KMB tipas	Plotas, ha
Platelių girininkija				
106	40	346216	Pelkiniai pušynai ir beržynai	0,36
106 / 162	44 / 2; 3; 4; 5	346218	Pelkiniai pušynai ir beržynai	5,48
106	45; 46d	346220	Šlapieji eglynai ir mišrūs miškai su eglėmis	0,75
109	2; 18	346223	Pelkiniai pušynai ir beržynai	4,85
109	14d; 23	346224	Šlapieji juodalksnynai ir beržynai	1,06
127	4; 12	316202	Plačialapių miškai	3,12
132	6	316204	Plačialapių miškai	1,49
139	12	326255	Eglynai ir mišrūs miškai su eglėmis	1,98
139	18	326254	Pušynai ir mišrūs miškai su pušimis	0,59
140	10	326253	Eglynai ir mišrūs miškai su eglėmis	3,13
140	22	326252	Eglynai ir mišrūs miškai su eglėmis	2,65
141	19; 20	326260	Seniai užžėlusi medžiais apaugusi pieva arba ganykla	2,19
142	27	326215	Nedidelės salos ir pusiasaliai vandens telkiniuose bei šlapžemėse	0,48
143	31	326214	Eglynai ir mišrūs miškai su eglėmis	0,3
146	20	326217	Nedidelės salos ir pusiasaliai vandens telkiniuose bei šlapžemėse	0,36
146	25	326216	Nedidelės salos ir pusiasaliai vandens telkiniuose bei šlapžemėse	0,38
147	1; 2; 3	326202 *	Eglynai ir mišrūs miškai su eglėmis	2,99
147	5	326201 *	Eglynai ir mišrūs miškai su eglėmis	0,54
147	22	326203	Upelio arba šlapynės šlaitas	0,9
149 / 150	11; 12; 13 / 1; 7	336220	Eglynai ir mišrūs miškai su eglėmis	2,66
149	17; 18; 19	336216 *	Eglynai ir mišrūs miškai su eglėmis	1,15
149	36; 37; 38; 42; 43	336217 *	Pušynai ir mišrūs miškai su pušimis	3,57
149	45; 46; 47; 48; 49; 53; 54; 57; 64; 65; 72; 73	336218	Pelkiniai pušynai ir beržynai	6,91
150	20	336256	Pelkiniai pušynai ir beržynai	1,29
150	30; 31; 32; 33; 35	336255	Pelkiniai pušynai ir beržynai	6,93
151	8	336203	Šlapieji eglynai ir mišrūs miškai su eglėmis	0,72
151	13; 21; 22; 23	336257	Upelio šlaitas	4,49
151	15; 17; 24	336204	Eglynai ir mišrūs miškai su eglėmis	2,68
152	7d; 10d; 11; 12d	336258	Eglynai ir mišrūs miškai su eglėmis	1,37
159	17; 18; 19; 20; 23; 24; 25	346276	Pelkiniai pušynai ir beržynai	8,92
159	27; 28; 29	346272	Šlapieji eglynai ir mišrūs miškai su eglėmis	0,99
159	33	346273	Šlapieji eglynai ir mišrūs miškai su eglėmis	1,94
160	16	346277	Šlapieji eglynai ir mišrūs miškai su eglėmis	0,75
160	21	346275	Pelkiniai pušynai ir beržynai	3,27
160	22	346274	Šlapieji eglynai ir mišrūs miškai su eglėmis	1,55
163	24	346225	Pelkiniai pušynai ir beržynai	0,64
163	30	346229	Pelkiniai pušynai ir beržynai	0,68
163	32	346226	Pelkiniai pušynai ir beržynai	1,37
164	6	346227	Pušynai ir mišrūs miškai su pušimis	1,75

Kvartalas	Sklypas	KMB numeris	KMB tipas	Plotas, ha
		Platelių girininkija		
166 / 193	18 / 7	346230	Šlapieji juodalksnynai ir beržynai	2,35
177	18	336111	Eglynai ir mišrūs miškai su eglėmis	0,8
177	26d	336112	Pavienis medis milžinas	0,14
178	1	336294	Ežero arba šlapynės šlaitas	1,91
178	3; 8; 9	336295	Eglynai ir mišrūs miškai su eglėmis	1,58
178	17; 18	336296	Pušynai ir mišrūs miškai su pušimis	1,65
179	10	336101	Upės salpa	1,21
179	30; 31	336122	Šlapieji eglynai ir mišrūs miškai su eglėmis	1,14
187	6; 7; 8; 9	346263	Pelkiniai pušynai ir beržynai	3,45
187	22d; 27d	346265	Šlapieji eglynai ir mišrūs miškai su eglėmis	0,9
189	2	346247	Eglynai ir mišrūs miškai su eglėmis	1,38
189	3	346271	Šlapieji juodalksnynai ir beržynai	0,59
189	4	346270	Pelkiniai pušynai ir beržynai	0,99
192	38	346234	Šlapieji juodalksnynai ir beržynai	0,42
192 / 193	46 / 34; 35; 48	346236	Pelkiniai pušynai ir beržynai	4,21
192	55	346249	Šlapieji juodalksnynai ir beržynai	0,77
193	24	346232	Pelkiniai pušynai ir beržynai	4,06
193	26; 27	346242	Šlapieji juodalksnynai ir beržynai	1,77
193	29	346233	Pušynai ir mišrūs miškai su pušimis	0,28
193	31	346237 *	Pušynai ir mišrūs miškai su pušimis	0,2
193	33	346241	Eglynai ir mišrūs miškai su eglėmis	0,47
193	38; 45	346240	Šlapieji eglynai ir mišrūs miškai su eglėmis	1,83
193	43; 44	346238	Pelkiniai pušynai ir beržynai	1,44
193 / 194	47 / 37	346239	Šlapieji eglynai ir mišrūs miškai su eglėmis	0,94
194	11	346243	Upelio šlaitas	0,82
194	23; 24; 29; 31; 32	356246	Šlapieji juodalksnynai ir beržynai	6,36
196 / 197 / 215	33; 34 / 20 / 17	346112	Pelkiniai pušynai ir beržynai	4,22
196 / 215	23 / 5	346113	Šlapieji juodalksnynai ir beržynai	0,95
200	45; 47	326148	Plačialapių miškai	2,3
216	1	346108	Pelkiniai pušynai ir beržynai	2,17
216	2	346110	Šlapieji juodalksnynai ir beržynai	1,65
216	11	346109	Pelkiniai pušynai ir beržynai	0,72
221	26; 27	356107	Pelkiniai pušynai ir beržynai	4,36
223	12	356105	Pelkiniai pušynai ir beržynai	0,47
223 / 227	28 / 5; 6	356106	Šlapieji juodalksnynai ir beržynai	0,65
243	52	336125	Šlapieji eglynai ir mišrūs miškai su eglėmis	0,39
243	53	336126	Pelkiniai pušynai ir beržynai	0,46
243 / 246	59; 60; 61 / 8	336127	Pelkiniai pušynai ir beržynai	5,76
245	5; 10; 16; 19; 25	336128	Upelio šlaitas	3,53
246	31; 32; 33	336130	Šlapieji juodalksnynai ir beržynai	2,44
	Iš viso g-joje:	**161**		**366,5**
	Iš viso u-joje:	**236**		**562,1**
	KMB	212		517,9
	PKMB *	24		44,2

d – taksacinio sklypo dalis

5 PRIEDAS

Pelkinių miškų, paliktinų natūraliai raidai žiniaraštis

Pelkiniai miškai paliktini natūraliai raidai

Kv.	Skl. Nr.	Plo-tas, ha	Ard.	Rūšinė sudėtis	Kil-mė	Am-žius	Auk-štis, m	Skers-muo, cm	Skal-su-mas	Auga-vietė	Boni-te-tas	Tūris, m3/ha	Projektuojama ūkinė priemonė / 50 maketas
01 Telšių girininkija													
9													
	5	1,6	1	7P3E+B		140	20	26	0,5	Pb	5	160	Plinkšių miško biosferos poligonas,Nr 366302
			2	10E		70	13	16	0,2			45	
	9	7	1	5P2E2B1J		130	21	28	0,6	Pb	4	210	Int.0,15ha J(90)0,6sk,Pcn,Nr 366302,Plinkšių miško biosferos poligonas
			2	10E		60	12	14	0,1			20	
73													
	23	0,7	1	5E2B3E	K	40	8	8	0,7	Pb	5	130	
75													
	22	0,8	1	10P+B		120	20	24	0,7	Pb	4	220	
			2	10E		45	14	14	0,1			25	
78													
	20	1,5	1	7B3P		55	12	12	0,5	Pb	4	60	Int.0,1 ha B(15)0,6 sk.,Lbl
	28	2,4	1	5P3B2J		80	16	22	0,6	Pb	5	130	Int.0,08 ha JP(50)0,7 sk
79													
	36	1,5	1	7P2B1E		90	18	20	0,6	Pb	4	170	Int.0,05 ha aikštė Ncl
			2	10E		40	10	10	0,1			15	
80													
	28	1,8	1	8P2P+B		110	18	24	0,6	Pb	5	160	
			2	8E2B		50	8	8	0,1			15	
82													
	6	1,6	1	10P+B		110	17	20	0,8	Pb	5	200	
	22	0,4	1	10B		25	7	8	0,7	Pb	4	35	
	31	1	1	5P3E2B		130	21	32	0,6	Pb	4	200	Int.0,06 ha pelkė Pb
			2	10E		65	11	12	0,2			40	
03 Žarėnų girininkija													
72													
	16	1,1	1	3P3B3E1J		100	18	24	0,8	Pb	5	200	
	26	0,5	1	5P2E3B		110	18	24	0,8	Pb	5	240	
			2	10E		60	8	8	0,1			15	
77													
	31	0,8	1	6P3P1B+E		120	14	24	0,6	Pa	5A	100	
78													
	12	7,1	1	6P2P2P		120	14	24	0,8	Pa	5A	150	
	14	0,6	1	10P		30	4	6	0,9	Pb	5	30	
	16	12,3	1	8P2P+B		70	8	12	0,8	Pa	5B	90	
	23	2,9	1	10P		30	3	6	0,8	Pa	5A	15	
	25	0,4	1	10P+B		130	16	26	0,6	Pb	5A	140	
	33	3,4	1	8P2P		80	16	24	0,9	Pb	5	200	
79													
	19	6,3	1	7P2P1B+E		110	13	22	1,1	Pb	5B	190	
80													

Pelkiniai miškai paliktini natūraliai raidai

Kv.	Skl. Nr.	Plo-tas, ha	Ard.	Rūšinė sudėtis	Kil-mė	Am-žius	Auk-štis, m	Skers-muo, cm	Skal-su-mas	Auga-vietė	Boni-te-tas	Tūris, m3/ha	Projektuojama ūkinė priemonė / 50 maketas
	13	0,8	1	8P2E+B		120	20	26	0,7	Pb	4	220	
82													
	4	4,6	1	7P3P+B		80	14	18	0,8	Pa	5	160	
83													
	4	0,7	1	7P3B		100	11	20	0,7	Pa	5B	100	
04 Varnių girininkija													
30													
	5	1,1	1	9P1E+B,Bt,J		80	16	20	0,5	Pa	5	110	
			2	10E		45	8	12	0,2			25	
	22	3,9	1	10P+E,B		95	20	28	0,5	Pb	4	150	39EGD033
			2	10E		50	8	10	0,2			25	
31													
	12	3,5	1	10P+E,B,J		105	15	16	0,6	Pa	5A	120	Int.0,1ha BJ(4000,6sk
	15	1,3	1	10P		90	19	22	0,6	Pb	4	170	
			2	10E		45	11	14	0,1			20	
32													
	8	1,6	1	10P+B,E		60	12	16	0,7	Pa	5	110	
	9	1,2	1	7P3B+E,P		30	5	6	0,5	Pb	5	20	
	13	1,3	1	8P2P		35	4	6	0,5	Pa	5A	20	
	14	4	1	9P1B		70	11	16	0,5	Pa	5A	70	
33													
	9	0,8	1	10P+P,B		70	9	12	0,5	Pa	5B	50	Int.0,1ha PB(40)0,5sk
	11	2,3	1	6P2P2B		35	4	6	0,6	Pa	5A	30	
	13	11,9	1	10P+B,E		105	13	16	0,5	Pb	5A	90	
	24	0,7	1	10P+B,B		105	13	16	0,5	Pb	5A	90	Int.0,1ha-retmė,Int.0,1ha B(35)0,4sk
	30	0,3	1	10P		70	13	16	0,3	Pb	5	50	
34													
	22	0,6	1	7P3E+B		110	20	22	0,5	Pb	4	140	39EGD033
			2	10E		60	11	12	0,2			40	
	53	0,3	1	6P4E		100	21	22	0,6	Pb	4	190	39EGD033
			2	10E		90	15	16	0,1			20	
	75	0,6	1	8P2P+E		20	2	2	0,7	Pa	5	15	39EGD033
	76	2,1	1	8P2E+B		130	18	26	0,6	Pb	5	160	39EGD033
40													
	32	0,9	1	8P2B+E		70	13	16	0,5	Pb	5	80	
53													
	37	1,1	1	10B		40	5	6	0,5	Pb	5A	10	
72													
	34	1,3	1	10P		45	7	10	0,6	Pa	5A	50	
73													
	21	18,8	1	8P2B		50	10	14	0,3	Pa	5	40	
	24	1,5	1	9P1B		40	4	8	0,3	Pa	5B	10	
	25	7,7	1	10P+P,B,B		80	9	12	0,8	Pa	5B	90	Int.0,2ha 10BP(60)0,7skl,Int.0,2ha 6B4P(30)0,4sk
	26	2,2	1	10P		50	5	8	0,3	Pa	5B	15	

Pelkiniai miškai paliktini natūraliai raidai

Kv.	Skl. Nr.	Plo-tas, ha	Ard.	Rūšinė sudėtis	Kil-mė	Am-žius	Auk-štis, m	Skers-muo, cm	Skal-su-mas	Au-ga-vietė	Boni-te-tas	Tūris, m3/ha	Projektuojama ūkinė priemonė / 50 maketas
	30	13,3	1	10P		60	8	12	0,5	Pa	5A	45	
	31	2	1	10P+B		80	12	16	0,7	Pa	5A	110	
	33	0,9	1	8P2P+B,E		65	12	16	0,6	Pa	5	100	
	34	1,5	1	10P		50	5	8	0,3	Pa	5B	15	
74													
	22	1,6	1	10P+P,E,B		65	6	8	0,7	Pa	5B	50	Int.0,1ha P(80),Pbn
	23	0,8	1	10P+B		65	12	12	0,7	Pa	5	110	
	36	4,5	1	10P+E,B		80	16	24	0,7	Pb	5	160	
	47	8,5	1	10P+P,P		65	5	6	0,4	Pa	5B	20	
	48	4,7	1	10P+P		60	11	12	0,6	Pa	5	90	
	51	0,4	1	8P2B+E		85	11	12	0,4	Pb	5A	60	
	57	1,5	1	10P+B,P		90	7	12	0,6	Pa	5B	45	Int.0,2ha P(90)0,3sk
	58	10,6	1	10P		90	11	18	0,7	Pa	5B	90	
	59	10,2	1	8P2P		40	4	4	0,5	Pa	5B	20	
	61	5,9	1	8P2P+B		75	9	12	0,6	Pa	5B	60	
83													
	11	0,2	1	9P1B		60	14	14	0,6	Pb	4	120	
	31	13,5	1	5P3P2B		50	7	10	0,7	Pa	5A	60	
	33	10,6	1	10P		90	9	14	0,9	Pa	5B	100	
	47	0,8	1	9B1P		25	7	6	0,7	Pb	4	40	
	50	2,2	1	10P+B		80	7	10	0,7	Pa	5B	60	
84													
	1	1,3	1	10P+B,E		75	15	18	0,6	Pb	5	120	
	3	1,3	1	10P		75	10	14	0,6	Pa	5A	70	
	4	1	1	8P2B		85	13	16	0,6	Pb	5A	110	
	5	0,5	1	10B+P		60	12	14	0,5	Pb	4	60	Int.0,1ha-aikštė
	6	0,8	1	9P1B+P		85	12	12	0,6	Pa	5A	100	
	9	7,8	1	10P+B		85	19	24	0,6	Pb	4	170	Int.0,1ha BP(60)0,4sk
	26	0,7	1	10P+B		80	13	16	0,7	Pa	5A	120	
	40	0,5	1	10P		50	5	8	0,6	Pa	5B	30	
	41	6,1	1	10P+B,P		50	4	8	0,3	Pa	5B	10	Int.0,2ha BP(50)0,4sk
85													
	5	1,8	1	10P+B,E		85	13	16	0,7	Pa	5A	120	
	6	0,6	1	6P4B		75	7	10	0,3	Pa	5B	25	
	7	0,4	1	9P1B		75	10	10	0,3	Pa	5A	35	
	8	3,6	1	10P+P,B,E		90	10	14	0,6	Pa	5B	70	
	9	1,3	1	10P+B		90	7	12	0,3	Pa	5B	25	
	10	1,8	1	10P		80	7	10	0,5	Pa	5B	40	
	11	6,4	1	9P1P+B		80	4	4	0,3	Pa	5B	10	
	12	1,4	1	10P		80	7	8	0,5	Pa	5B	40	
	14	11,1	1	10P+B		80	17	20	0,7	Pb	4	170	
	15	0,4	1	10P		80	8	10	0,3	Pa	5B	30	
86													
	20	5,9	1	10P+P		75	13	16	0,8	Pa	5	140	Int.0,1ha B(35),Pc
	21	7,1	1	6P4P+B		60	4	6	0,6	Pa	5B	15	

Pelkiniai miškai paliktini natūraliai raidai

Kv.	Skl. Nr.	Plo-tas, ha	Ard.	Rūšinė sudėtis	Kil-mė	Am-žius	Auk-štis, m	Skers-muo, cm	Skal-su-mas	Au-ga-vietė	Boni-te-tas	Tūris, m3/ha	Projektuojama ūkinė priemonė / 50 maketas
	26	1,9	1	9P1B		85	16	22	0,8	Pb	5	180	
	29	1	1	9P1B		50	6	10	0,5	Pb	5A	30	
	41	1,9	1	9P1B		75	15	20	0,7	Pb	5	150	
	46	1,8	1	9P1B		80	16	22	0,7	Pb	5	160	
87													
	24	1,2	1	10P		70	14	16	0,7	Pb	5	140	
89													
	48	1,7	1	9P1B+B,E		70	16	16	0,7	Pb	4	160	
	49	0,7	1	7P3B+E,P		70	10	12	0,5	Pb	5A	60	
	50	0,5	1	10P+P,B		60	7	10	0,5	Pa	5B	40	
90													
	21	0,9	1	10P		90	7	14	0,8	Pa	5B	60	Int.0,1ha P(5)
	25	1,3	1	10P		70	7	12	0,5	Pa	5B	40	
	26	4,5	1	10P+B		25	2	2	0,7	Pa	5A	5	
99													
	11	2,3	1	7P3P+B		95	10	18	0,8	Pa	5B	100	
05 Kulių girininkija													
9													
	6	1,1	1	8P1E1B		80	17	22	0,6	Pb	4	150	Du int.0,1 ha retmės
	17	1,5	1	9P1B		80	17	22	0,7	Pb	4	170	
12													
	5	0,4	1	6P1E3B		75	15	22	0,5	Pb	5	110	
			2	10E		40	6	6	0,2			15	
20													
	30	2,5	1	7P3E+B,P		110	21	26	0,7	Pb	4	220	
			2	10E		70	14	14	0,1			25	
	31	1,5	1	8P1P1B+E,B		115	17	22	0,7	Pb	5	170	
	44	6	1	7P3P+P,E		105	17	20	0,7	Pb	5	170	
	45	3,7	1	9B1P		70	12	12	0,6	Pb	4	70	
	46	2,1	1	9P1B+B		25	6	6	0,6	Pb	4	45	
	47	1,2	1	8B1P1E		65	14	14	0,7	Pb	4	100	
	50	1	1	5P1E4B		95	17	20	0,6	Pb	5	140	
			2	10E		50	7	8	0,1			10	
21													
	2	1,5	1	4P1E4B1D+J		70	17	18	0,6	Pb	4	160	Int.0,15 ha retmė,Pc
			2	10E		40	8	8	0,1			15	
	6	0,9	1	9P1B+P		70	13	14	0,8	Pb	5	140	
	8	1,5	1	6E1P1E1B1J+D		120	23	30	0,7	Pb	4	280	
	10	2,6	1	6P1P1E2B		70	16	18	0,8	Pb	4	190	Trys int.0,05 ha retmės
			2	10E		50	8	8	0,2			25	
	12	1,5	1	10P+B,P		50	10	10	0,6	Pb	5	80	
	13	2,4	1	6P4P+B		25	2	2	0,5	Pb	5A	10	
22													
	6	0,5	1	8P1P1B+B		20	1,5	2	0,6	Pb	5A	5	

Pelkiniai miškai paliktini natūraliai raidai

Kv.	Skl. Nr.	Plo-tas, ha	Ard.	Rūšinė sudėtis	Kil-mė	Am-žius	Auk-štis, m	Skers-muo, cm	Skal-su-mas	Au-ga-vietė	Boni-te-tas	Tūris, m3/ha	Projektuojama ūkinė priemonė / 50 maketas
26													
	19	1,8	1	5P4E1P+B		140	20	36	0,7	Pb	5	200	
			2	10E		60	12	12	0,1			20	
31													
	10	2,6	1	6B3P1P+E		45	9	8	0,7	Pb	5	50	Int.0,25ha PB(25),Int.0,2ha EPB(45),Lbl
	11	6,2	1	7P2P1P+B		100	15	18	0,7	Pb	5A	150	Int.0,25ha PEB(120),Lbp
	14	2,4	1	6P1P1P1E1E		120	21	28	0,7	Pb	4	230	Int.0,2ha EP(100)
			2	10E		50	8	8	0,1			15	
	16	2,7	1	9P1B		95	13	16	0,8	Pb	5A	140	
	17	1,1	1	8B2P		55	13	12	0,6	Pb	4	80	Int.0,15ha-pelkė,Pb
	26	1,1	1	5E2P1E1B1J+E		95	22	24	0,6	Pb	4	260	
	27	2,3	1	7P3B+P		90	12	18	0,6	Pa	5A	100	
	28	1,6	1	10P		90	14	20	0,6	Pb	5A	110	
	29	0,4	1	10P		60	5	8	0,5	Pa	5B	25	
	30	3,2	1	8B2P+E		70	14	14	0,7	Pb	4	100	
32													
	12	1,2	1	6P2E2B+J,E		90	18	26	0,7	Pb	4	190	
			2	10E		50	7	8	0,1			10	
	14	0,6	1	10B+E,P		60	11	12	0,4	Pb	5	40	
	15	0,7	1	9B1P+E		70	12	12	0,7	Pb	4	80	
	16	4,3	1	9P1P+B		75	14	16	0,8	Pb	5	160	
	17	1,9	1	10P+E		80	11	16	0,6	Pb	5A	80	
	23	0,8	1	6P4B+E		90	15	22	0,6	Pb	5	120	
33													
	12	2,8	1	8P1E1B+P		70	17	22	0,7	Pb	4	170	
			2	10E		45	7	8	0,2			20	
	18	0,5	1	7P3B		85	7	10	0,6	Pa	5B	50	
	20	2,4	1	5P1E3E1B		140	20	26	0,7	Pb	5	220	Int.0,15 ha BP(40),Nr.295804
			2	10E		50	8	8	0,1			15	
	22	0,7	1	10P+P		90	13	18	0,7	Pb	5A	120	Nr.295805
	23	2,5	1	10P+B		100	17	22	0,8	Pb	5	200	
	24	2,4	1	10P		95	14	18	0,7	Pb	5A	130	Int.0,15 ha 10P(95)0,5 sk,Int.0,1 ha pelkė Pb
	25	3,4	1	9P1P		90	11	16	0,7	Pa	5B	100	
	28	1,4	1	7P1E1E1B+P		160	22	36	0,6	Pb	4	210	Nr.295808
			2	10E		70	11	12	0,1			20	
39													
	11	0,5	1	7B3E+P		40	11	10	0,6	Pb	4	60	
	16	3,4	1	8P2B+E		90	17	22	0,6	Pb	5	140	
	19	3,5	1	8P1P1E+B		140	21	32	0,7	Pb	4	230	
			2	10E		70	10	12	0,1			15	
	20	2,2	1	10P		95	15	20	0,7	Pa	5A	140	
40													
	1	0,5	1	7B3P		40	11	12	0,5	Pb	4	60	Int.0,05 ha BJE(80)
	3	1,3	1	7P1P2B		80	11	18	0,6	Pa	5A	90	
	4	1,8	1	8P2B		70	10	16	0,5	Pa	5A	60	Int.0,2 ha BP(40)

Pelkiniai miškai paliktini natūraliai raidai

Kv.	Skl. Nr.	Plo-tas, ha	Ard.	Rūšinė sudėtis	Kil-mė	Am-žius	Auk-štis, m	Skers-muo, cm	Skal-su-mas	Au-ga-vietė	Boni-te-tas	Tūris, m3/ha	Projektuojama ūkinė priemonė / 50 maketas
	6	1,1	1	6P3P1B		135	20	28	0,7	Pb	5	200	
	7	2,3	1	9P1B		60	6	10	0,6	Pa	5B	40	Int.0,15 ha BP(30)
	9	0,5	1	4P2E4B+D,J		90	12	20	0,7	Pb	5A	140	Int.0,1 ha EBD(80)Lcp
	10	1,2	1	10P		95	13	18	0,6	Pa	5A	100	
41													
	3	0,8	1	8P2B		90	14	20	0,6	Pb	5A	110	Int.0,2ha 10P(75)
	4	0,4	1	6P4B		80	11	16	0,7	Pb	5A	100	
	9	0,4	1	10P+B		95	12	18	0,7	Pb	5A	110	Nr 295803
42													
	2	1,8	1	10P+P		90	11	16	0,6	Pa	5B	80	
	3	0,9	1	6P1E3E+B,E		160	22	36	0,8	Pb	4	280	Nr 295808
	5	0,8	1	8P2B+E		125	19	24	0,6	Pb	5	170	
	7	1,5	1	6P2E1B1E+J		160	20	34	0,7	Pb	5	220	Nr 295714
44													
	10	0,4	1	5E5B		30	7	8	0,7	Pb	4	90	
	14	1,9	1	7E3B+D,B,E		70	16	16	0,8	Pb	4	250	
46													
	4	0,9	1	10P+B,P		90	15	18	0,7	Pb	5	150	
	6	1,5	1	8P1B1E+J		100	21	26	0,7	Pb	4	230	
			2	10E		50	10	10	0,1			15	
	7	4	1	7P1E1P1E+B,J		130	23	30	0,8	Pb	4	280	Nr.295802
			2	10E		60	12	12	0,1			20	
	8	1,7	1	10P		90	12	16	0,7	Pb	5A	110	
	11	0,8	1	10P+B		85	10	14	0,6	Pa	5B	70	
	12	0,5	1	10P		90	18	20	0,7	Pb	4	190	
47													
	2	0,5	1	10P+B		100	12	18	0,5	Pa	5B	80	
	3	2,2	1	10P		80	6	10	0,5	Pa	5B	35	
	6	2,1	1	8P2P+E,B,J		140	21	30	0,7	Pb	4	220	
	7	2,1	1	10P+B		85	16	16	0,7	Pb	5	160	Int.0,05ha 10B(40)
	8	4,5	1	10P+B		80	6	10	0,5	Pa	5B	35	
48													
	1	1,5	1	10P+P,B		100	6	10	0,5	Pa	5B	30	
	3	3,1	1	5P4P1B		100	6	10	0,6	Pa	5B	50	
	5	1,6	1	7P3P+P,E,B		150	20	32	0,7	Pb	5	190	Nr.295710
			2	10E		60	8	8	0,1			15	
	6	0,7	1	9B1P		60	14	14	0,3	Pb	4	40	
			2	10E		40	5	6	0,2			10	
	9	0,8	1	6P2B2B+P,E		100	14	20	0,6	Pb	5A	110	
			2	10E		60	7	8	0,1			10	
	10	0,7	1	5E2P2E1J		115	22	28	0,7	Pb	4	270	
49													
	2	2,1	1	7P1P1E1B+E		105	16	26	0,7	Pb	5	170	Int.0,2 ha 10P(80)
	4	1,1	1	9P1P		95	16	20	0,7	Pb	5	160	

Pelkiniai miškai paliktini natūraliai raidai

Kv.	Skl. Nr.	Plo-tas, ha	Ard.	Rūšinė sudėtis	Kil-mė	Am-žius	Auk-štis, m	Skers-muo, cm	Skal-su-mas	Au-ga-vietė	Boni-te-tas	Tūris, m3/ha	Projektuojama ūkinė priemonė / 50 maketas
50													
	2	0,5	1	10P+P		95	14	18	0,7	Pb	5A	130	
	3	1,1	1	5E1P4E+B		100	22	26	0,7	Pb	4	300	
	25	3,6	1	9P1B+E		90	19	24	0,7	Pb	4	200	
			2	10E		50	8	8	0,2			25	
51													
	13	0,7	1	10P+B		160	19	28	0,7	Pb	5	200	
	14	0,6	1	4E2E2P1B1D+J		70	18	18	0,7	Pb	4	260	
	20	1	1	8P2E		175	21	32	0,6	Pb	5	200	Nr.295711
			2	10E		80	12	12	0,1			20	
	21	11,5	1	9P1B		160	16	20	0,6	Pb	5A	140	
	22	3,5	1	10P		180	18	26	0,6	Pb	5A	160	
	23	2,4	1	9P1B+P,E		70	16	20	0,7	Pb	4	160	
	24	1,3	1	7P2E1B+P,J		150	20	28	0,7	Pb	5	200	Int.0,1 ha EP(80)Nr.295712
	25	0,5	1	9P1B		120	14	18	0,6	Pb	5A	120	
52													
	2	0,8	1	8P1P1B+B		70	16	18	0,7	Pb	4	170	Nr.295701
	3	2,9	1	9P1B+B		70	9	14	0,6	Pa	5B	60	Int.0,1 ha 10B(35)Pb
	5	3	1	6P3P1E+B		140	19	28	0,7	Pb	5	190	Int.0,3 ha PE(140),Nr.295701
	15	0,9	1	7P3E+P		140	21	30	0,7	Pb	4	230	
			2	10E		70	10	10	0,1			15	
	16	0,7	1	10P+P,B		85	12	18	0,6	Pb	5A	90	
	18	0,7	1	8B1P1E+J		65	12	14	0,7	Pb	4	75	Int.0,2 ha 10P(85)0,5 sk.,Pb
53													
	2	1,1	1	8P2P+B		105	16	20	0,7	Pb	5	170	Nr.295709
	3	1,1	1	9P1B+P		85	15	16	0,5	Pb	5	100	
	4	1,5	1	7P1P2E+E,B		105	19	24	0,7	Pb	5	200	Int.0,1 ha Lbl
			2	10E		70	12	12	0,2			40	
	19	2,6	1	6P1P2E1E+B		170	21	34	0,8	Pb	5	250	Nr.295709
54													
	1	0,8	1	4E3P2E1B		90	16	18	0,7	Pb	5	230	Int.0,1 ha EPB(110)Lcp
	40	0,5	1	5P2P2E1B+P		105	20	28	0,7	Pb	4	200	
			2	10E		70	11	12	0,1			20	
	42	2	1	4P4E1B1J		150	20	30	0,6	Pb	5	190	Int.0,2 ha PB(75),Nr.295707
			2	10E		70	11	12	0,1			20	
	43	1,1	1	8P1E1B		80	19	22	0,8	Pb	4	230	
			2	10E		50	8	8	0,1			15	
57													
	12	5,8	1	6P3E1B		140	19	26	0,7	Pb	5	190	Int.0,1 ha JBE(40)Ucs,Nr.285701
			2	10E+B		60	9	10	0,1			15	
	21	1,8	1	5E3P1E1B+J		95	20	20	0,7	Pb	4	270	Nr.285701
	22	5,1	1	8P1E1B		90	17	22	0,7	Pb	5	170	Int.0,2 ha BP(50)
			2	10E		60	8	8	0,2			25	
	23	3,2	1	3P3E3B1J		140	17	26	0,4	Pb	5A	90	
			2	10E		60	6	6	0,2			15	

Pelkiniai miškai paliktini natūraliai raidai

Kv.	Skl. Nr.	Plo-tas, ha	Ard.	Rūšinė sudėtis	Kil-mė	Am-žius	Auk-štis, m	Skers-muo, cm	Skal-su-mas	Au-ga-vietė	Boni-te-tas	Tūris, m3/ha	Projektuojama ūkinė priemonė / 50 maketas
	36	2,6	1	5P2E2E1B		150	22	30	0,7	Pb	4	250	Nr.285702
			2	10E		60	11	12	0,1			20	
58													
	7	2,8	1	8P1E1B		95	17	22	0,7	Pb	5	170	
	8	1	1	9P1B		70	9	12	0,5	Pa	5B	50	
	10	1,2	1	7B3P+E		50	11	10	0,5	Pb	4	45	
	12	0,8	1	8P1E1B		100	13	20	0,6	Pb	5A	100	
59													
	3	3,4	1	5P3P1E1B		100	17	20	0,6	Pb	5	160	Int.0,2 ha 7P(100)3P(30)Pa
			2	10E+B		60	10	10	0,1			15	
	4	0,7	1	8P1E1B		100	20	26	0,7	Pb	4	220	
			2	10E		50	8	8	0,1			15	
60													
	2	2	1	4P3P2P1E+E,B		120	20	30	0,7	Pb	4	200	Nr.295706
	3	3,4	1	9P1B+P,E		160	18	28	0,6	Pb	5A	160	Nr.295706
	6	1	1	8B2P+E		60	14	16	0,6	Pb	4	90	Nr.295706
07	Plungės girininkija												
9													
	8	1,3	1	8P2P+P		130	20	28	0,7	Pb	5	220	Nr 325908
			2	7E3B		40	6	6	0,2			25	
	9	1,7	1	6P2P2B		150	23	34	0,8	Pb	4	300	Nr 325908
			2	10E		50	12	12	0,1			20	
	22	0,5	1	7P3P		130	19	26	0,6	Pa	5	170	Int.0,1ha-pelkė,Pa
			2	10B		40	12	10	0,1			10	
12	Platelių girininkija												
9													
	36	1,4	1	8J1B1E+P		70	15	18	0,4	Pb	4	80	
15													
	15	0,9	1	7P3P+B		40	7	10	0,5	Pa	5	50	
	20	1	1	8P2P+B,P		55	10	14	0,5	Pa	5	70	
16													
	2	1,5	1	10P		70	8	12	0,6	Pa	5B	60	
17													
	45	0,5	1	7P3B		50	13	14	0,4	Pb	4	70	Int.0,1 ha pelkė,Pb
38													
	21	2,7	1	5P2E3B+P,E		80	18	24	0,5	Pb	4	130	
51													
	13	0,7	1	6B4P		45	8	8	0,7	Pb	5	60	
54													
	3	0,8	1	4B2P2J2E		65	13	14	0,7	Pb	4	80	Int.0,05ha J(70)0,7sk
	4	0,4	1	5P2J3B		60	11	12	0,7	Pa	5	80	Int.0,03ha-pelkė,Pc
	13	1,4	1	10P		40	3	4	0,8	Pa	5B	15	
	17	0,3	1	8P2B		65	7	10	0,7	Pa	5B	60	

Pelkiniai miškai paliktini natūraliai raidai

Kv.	Skl. Nr.	Plo-tas, ha	Ard.	Rūšinė sudėtis	Kil-mė	Am-žius	Auk-štis, m	Skers-muo, cm	Skal-su-mas	Au-ga-vietė	Boni-te-tas	Tūris, m3/ha	Projektuojama ūkinė priemonė / 50 maketas
	20	0,5	1	10P+B		70	8	10	0,7	Pa	5B	70	Int.0,1ha P(60)0,7sk
	21	0,3	1	10B+P		40	10	10	0,8	Pb	4	70	
	22	0,9	1	9B1P		30	7	6	0,4	Pb	4	20	Int.0,04ha-aikštė,Ncl
55													
	25	1,4	1	4E2P2B1J1E+Pj		70	14	12	0,8	Pb	5	220	
56													
	13	0,8	1	8P1E1B		60	11	12	0,5	Pb	5	70	
76													
	8	1,5	1	3E2J2B1P1E1P		55	12	12	0,7	Pb	5	150	
78													
	21	0,4	1	10B+J		40	8	8	0,5	Pb	5	35	
			9	10B		70	18	20				10	
79													
	9	0,3	1	6P3E1J+B		160	24	34	0,8	Pb	4	320	
			2	10E		70	14	14	0,1			25	
	10	0,6	1	5P3B2E		85	14	20	0,7	Pb	5A	130	Int.0,06 ha JB(50)0,8 sk.,Pc
			2	10E		50	7	6	0,3			30	
	46	1,7	1	8P1B1J+E		130	22	30	0,9	Pb	4	300	
			2	9E1B		70	14	14	0,1			25	
	51	0,3	1	7P2E1J+B		110	19	28	0,7	Pb	5	200	
			2	10E		70	10	10	0,1			15	
87													
	31	0,3	1	9B1P+E		70	9	12	0,4	Pb	5	30	
91													
	6	1,2	1	10P		90	9	14	0,8	Pa	5B	80	
	7	0,5	1	8P2P		80	9	14	0,7	Pa	5B	80	
	10	0,3	1	10P		80	12	20	0,5	Pa	5A	80	
	12	1,1	1	10P		65	9	14	0,5	Pa	5A	50	
	15	0,7	1	10P		85	12	16	0,7	Pb	5A	110	
	17	0,3	1	8P2P		80	9	14	0,7	Pb	5B	80	
97													
	4	1,5	1	9B1P		65	13	14	0,5	Pb	4	70	Nr. 336241
98													
	9	1,2	1	10P		85	14	18	0,5	Pb	5A	100	
	10	3,9	1	10P		105	17	22	0,6	Pb	5	150	Nr. 336245
			2	10E		50	8	8	0,1			15	
	25	0,6	1	9P1E		150	21	26	0,6	Pb	5	200	Nr. 336243
			2	10E		70	12	12	0,2			40	
	33	0,4	1	6E2B2E+P,J		80	17	18	0,6	Pb	5	210	
99													
	2	1,1	1	10P+E		170	21	30	0,3	Pb	5	100	Nr. 336248
			2	9E1B		75	14	14	0,6			150	
	9	0,7	1	5B2B1E2P		55	14	16	0,5	Pb	4	60	
	21	1,2	1	4E2E3B1J+P,J		60	14	12	0,6	Pb	4	180	Int.0,1ha E(80)0,7sk,Lbl
	25	3	1	7P2E1B		130	13	20	0,7	Pb	5B	110	Nr. 336249

Pelkiniai miškai paliktini natūraliai raidai

Kv.	Skl. Nr.	Plo-tas, ha	Ard.	Rūšinė sudėtis	Kil-mė	Am-žius	Auk-štis, m	Skers-muo, cm	Skal-su-mas	Au-ga-vietė	Boni-te-tas	Tūris, m3/ha	Projektuojama ūkinė priemonė / 50 maketas
100													
	31	0,3	1	10B		25	4	4	0,5	Pb	4	10	
102													
	50	1,1	1	10P		70	8	12	0,6	Pa	5B	60	
103													
	16	2,5	1	10P+E		90	17	24	0,8	Pb	5	200	Int.0,2ha-retmė
	17	0,7	1	9P1P		75	11	14	0,8	Pb	5A	110	
104													
	37	0,6	1	3P2E1E2B1J1J		120	19	26	0,8	Pb	5	210	Nr.346281
	41	0,6	1	7P2E1B		85	14	16	0,7	Pb	5A	130	
106													
	44	2,5	1	6P2E1E1B+D,J		130	22	32	0,7	Pb	4	250	Nr.346216,Int.0,2 ha EP(110)0,7 sk.,Lbl
			2	10E		65	15	16	0,1			25	
140													
	13	0,5	1	5P5B		95	16	26	0,6	Pb	5	110	
	18	1,9	1	10P+E,B		15	1	0	0,3	Pa	5B	5	
145													
	9	0,3	1	5E3P2B		40	12	12	0,6	Pb	4	120	
	18	1,3	1	5P1P2E2B		100	16	26	0,5	Pb	5	110	Int.0,1ha JBE(60)0,7sk,Pc,Int.0,1ha PE(130)0,7sk,Lbl
146													
	8	0,2	1	6P2P2P		120	12	26	0,6	Pa	5B	90	
	12	0,8	1	8P2B		70	16	20	0,6	Pb	4	140	
147													
	41	0,3	1	10P		80	6	12	0,6	Pa	5B	40	
	42	2,3	1	7B3P		25	5	4	0,7	Pb	4	10	
	51	1	1	7P3B+E		115	17	22	0,6	Pb	5	120	Int.0,06ha PB(15)0,6sk
149													
	9	0,6	1	6B4J+E		15	3	2	0,8	Pb	4	10	
	14	1,3	1	4B3P1E2J		50	5	4	0,6	Pb	5A	20	
	23	1,5	1	7P3B		140	21	32	0,6	Pb	4	190	Int.0,2ha B(80)0,7sk
			2	10E		50	8	8	0,3			40	
	46	1,2	1	6P3E1B+J		120	20	26	0,8	Pb	4	230	
			2	10E		80	11	10	0,1			20	
	47	0,2	1	10P+B		80	7	10	0,4	Pb	5B	30	
	48	0,9	1	5P2E3B		120	18	22	0,7	Pb	5	190	Nr 336218
			2	10E		70	9	10	0,1			15	
	71	0,4	1	6P4B+E,J		80	8	12	0,7	Pb	5B	70	
	72	0,4	1	6P4B+E,J		80	8	12	0,7	Pb	5B	70	Nr 336218
150													
	32	0,5	1	6B3P1E+J		75	15	16	0,7	Pb	4	110	Nr 336255
			2	10E		70	8	8	0,1			15	
	33	3,1	1	6P3E1B+J		110	21	24	0,7	Pb	4	220	Nr 336255
			2	10E		70	14	14	0,2			50	
151													
	22	0,8	1	4E4J2P+B		90	20	24	0,8	Pb	4	290	Int.0,1 ha B(75)0,5 sk,Nr. 336257

Pelkiniai miškai paliktini natūraliai raidai

Kv.	Skl. Nr.	Plo-tas, ha	Ard.	Rūšinė sudėtis	Kil-mė	Am-žius	Auk-štis, m	Skers-muo, cm	Skal-su-mas	Au-ga-vietė	Boni-te-tas	Tūris, m3/ha	Projektuojama ūkinė priemonė / 50 maketas
152													
	5	0,4	1	7P3B		110	19	28	0,6	Pb	5	180	
			2	10E		40	6	6	0,3			25	
153													
	12	0,5	1	3E1E4B2P		35	6	6	0,5	Pb	5	120	
	34	0,3	1	8B2P+E		70	15	14	0,7	Pb	4	110	
155													
	46	1	1	10P+B		75	17	20	0,6	Pb	4	150	
			2	10E		65	6	6	0,1			10	
156													
	41	0,2	1	6E3P1B		55	15	14	0,7	Pb	4	200	
158													
	11	1,4	1	5P3E2E+B		130	22	40	0,6	Pb	4	200	
	12	0,5	1	6P3P1E		110	21	26	0,7	Pb	4	200	
159													
	9	0,8	1	4P3E2B1J		65	15	16	0,7	Pb	4	140	
	12	0,8	1	10P+B,E		120	14	16	0,8	Pa	5A	150	
	13	1,5	1	7P3B+E		60	8	12	0,7	Pb	5A	60	
	17	1,2	1	8P2P		90	14	16	0,8	Pa	5A	160	Nr.346276
	19	1,1	1	7P1E2E		150	19	26	0,8	Pb	5	210	Nr.346276
	20	0,7	1	10P		150	15	18	0,6	Pa	5B	120	Nr.346276
	21	0,9	1	10P		140	7	12	0,6	Pa	5B	50	
	24	0,6	1	4E2E3P1B		100	17	20	0,7	Pb	5	210	Nr.346276
160													
	2	0,4	1	7P2P1B		120	14	18	0,7	Pb	5A	120	
	3	2,2	1	5P2E3B		70	18	22	0,8	Pb	4	200	
			2	10E		40	10	10	0,1			15	
	6	3,5	1	5P3P1P1B		70	11	12	0,6	Pb	5A	100	
	10	0,8	1	6P2E2B		75	15	16	0,7	Pb	5	130	
	14	0,4	1	6P2P2E		130	18	24	0,8	Pb	5	200	
	16	0,7	1	4E3E2P1B		120	18	24	0,6	Pb	5	200	Nr 346277
161													
	20	1,4	1	7P1P2B		90	12	16	0,7	Pb	5A	100	
	28	1,5	1	8B1P1P		40	6	6	0,6	Pa	5	30	
	39	0,4	1	6P2P2B+E		140	15	22	0,6	Pb	5A	110	
	43	0,9	1	5P1P4B+E		140	16	24	0,7	Pb	5A	150	
	49	0,5	1	8B1P1P+E		60	13	16	0,7	Pb	4	90	
	50	1,1	1	6P2P2B		90	5	10	0,5	Pa	5B	35	
	51	0,6	1	9P1P+B		100	7	12	0,6	Pa	5B	50	
162													
	2	0,4	1	6P3P1E		170	21	36	0,5	Pb	5	160	Nr.346218
			2	10E		60	9	12	0,3			45	
	3	0,9	1	6P4E+B,J		150	23	36	0,6	Pb	4	220	Nr.346218
			2	10E		75	17	18	0,2			60	

Pelkiniai miškai paliktini natūraliai raidai

Kv.	Skl. Nr.	Plo-tas, ha	Ard.	Rūšinė sudėtis	Kil-mė	Am-žius	Auk-štis, m	Skers-muo, cm	Skal-su-mas	Au-ga-vietė	Boni-te-tas	Tūris, m3/ha	Projektuojama ūkinė priemonė / 50 maketas
	23	7,4	1	8P2P+B		120	10	18	0,6	Pa	5B	70	Int.0,1 ha pelkė
	24	0,5	1	10P+B,P		30	2	2	0,5	Pa	5B	5	
	26	0,7	1	8B2P		40	5	6	0,6	Pa	5A	15	
	27	5	1	8B2P+E		40	5	6	0,4	Pa	5A	10	
	30	0,4	1	5P5B		80	8	12	0,5	Pa	5B	35	
	34	0,2	1	4E3E3B+D		65	15	18	0,5	Pb	4	170	
	37	0,4	1	8B2P		45	10	12	0,5	Pb	4	45	
	47	2	1	4P3P3B		90	5	8	0,5	Pa	5B	35	
163													
	32	1,4	1	5P3P1B1E		150	22	30	0,7	Pb	4	220	Nr.346226,Int.0,1 ha PE(85)0,8 sk.,Lbl,Int.0,15 ha BPE(85)0,7 sk
			2	10E+B		50	8	10	0,2			25	
	37	0,3	1	6P4B		110	14	18	0,6	Pa	5A	110	
164													
	2	0,5	1	6P4B+E		100	8	14	0,5	Pa	5B	45	
	4	0,7	1	5P3P1B1J+E		130	17	24	0,7	Pb	5A	160	
			2	10E		60	9	10	0,1			15	
	11	1,1	1	6P1E2B1J		130	16	22	0,7	Pb	5A	160	
			2	10E		50	8	10	0,2			25	
	12	0,8	1	5P1E3B1J+P,E		110	16	22	0,7	Pb	5A	160	Int.0,05 ha PE(160)0,5 sk.,Lbl
			2	10E		60	9	10	0,1			15	
	23	0,4	1	8P2B+E		170	16	22	0,6	Pa	5A	140	
	26	0,4	1	8P2B+E		170	16	24	0,5	Pa	5A	110	
	27	1,7	1	6B4P		60	8	10	0,6	Pa	5	50	
	31	2,1	1	10P+E		100	17	22	0,7	Pb	5	170	Int.0,15 ha EP(70)0,4 sk.,Ubl
	34	0,7	1	6P4P+E		90	11	14	0,7	Pa	5B	110	
	35	1,1	1	8B2P+P,E		30	6	6	0,5	Pa	5	25	Int.0,1 ha PEB(60)0,7 sk.,Ubl
	40	1,2	1	7P1E2B		160	13	20	0,5	Pa	5B	90	
	43	1,7	1	10P+E,B		120	21	28	0,7	Pb	4	230	
			2	10E		50	9	10	0,2			30	
	46	0,4	1	8B2P		30	6	6	0,6	Pa	5	30	
	47	0,2	1	10P+P		100	10	14	0,8	Pa	5B	100	
	48	0,9	1	5P3P2B+E,J		130	9	16	0,6	Pa	5B	65	Int.0,15 ha PJBE(100)0,8 sk.,Pb
166													
	14	0,7	1	8B2P		30	6	6	0,6	Pa	5	30	
	15	1,8	1	6P4P		85	9	12	0,8	Pa	5B	100	
	20	0,4	1	5P2E3B		80	19	24	0,5	Pb	4	140	
			2	10E		45	8	10	0,2			25	
171													
	1	0,8	1	10P		70	16	20	0,7	Pb	4	160	
176													
	4	0,1	1	9P1B+P		10	2	2	0,5	Pa	5	5	
	5	1,1	1	10P		85	15	22	0,8	Pa	5	160	
177													
	12	1,6	1	10P		70	11	18	0,7	Pa	5A	90	
	13	4,8	1	10B+P,E		35	10	8	0,6	Pb	4	60	

Pelkiniai miškai paliktini natūraliai raidai

Kv.	Skl. Nr.	Plo-tas, ha	Ard.	Rūšinė sudėtis	Kil-mė	Am-žius	Auk-štis, m	Skers-muo, cm	Skal-su-mas	Au-ga-vietė	Boni-te-tas	Tūris, m3/ha	Projektuojama ūkinė priemonė / 50 maketas
	17	1,1	1	8P2P		70	11	16	0,7	Pa	5A	100	
178													
	4	1,6	1	5P2E3B		70	9	12	0,6	Pb	5B	60	Int.0,15ha BJ(35)16/12 0,8sk,Pc
	5	1	1	6P3B1J+B		100	15	18	0,9	Pb	5A	190	
			2	5E3B2J		70	7	8	0,2			25	
	6	0,8	1	4E1P1E3J1B		130	22	26	1	Pb	4	390	
180													
	9	0,5	1	10P		100	19	28	0,7	Pb	4	200	
			2	10E		60	12	12	0,3			60	
	10	0,5	1	10B+E		30	7	6	0,7	Pb	4	40	
			9	10P		110	17	22				10	
	19	2,1	1	7P3E+E		120	19	26	0,9	Pb	5	240	
	34	0,4	1	10P		160	23	28	0,6	Pb	4	230	
			2	10E		70	16	14	0,3			90	
181													
	9	0,3	1	10P+E,B		105	19	28	0,5	Pb	5	140	
			2	10E		65	10	10	0,2			35	
	13	0,6	1	10P		105	18	24	0,7	Pb	5	190	
	15	0,2	1	10P+E		70	15	20	0,3	Pb	5	60	
	35	0,4	1	10P		105	17	22	0,6	Pb	5	150	
182													
	3	0,7	1	8P1B1B		70	11	18	0,5	Pb	5A	70	
	7	0,3	1	9P1E+E		110	19	26	0,7	Pb	5	200	
	14	0,4	1	10P+E,B		105	19	24	0,6	Pb	5	170	
			2	10E		40	6	6	0,1			10	
	36	0,7	1	8E2P+B		70	16	18	0,6	Pb	4	180	
184													
	3	0,8	1	7E3P		90	20	24	0,7	Pb	4	270	
	25	4,8	1	10P+E		110	14	20	0,9	Pa	5A	170	
	26	0,8	1	7P3P		90	7	10	0,5	Pa	5B	50	
185													
	26	0,7	1	10P+E		110	14	22	0,9	Pa	5A	170	
	29	0,7	1	10P		110	20	26	0,3	Pa	4	90	
			2	10B		40	9	6	0,1			10	
	30	0,4	1	10P+E		110	14	20	0,6	Pa	5A	110	
186													
	1	0,4	1	10P		120	22	30	0,6	Pb	4	210	
	5	2,5	1	7B3P+B,E		40	9	8	0,7	Pa	4	60	Int.0,2 ha pelkė
	13	0,8	1	10E		55	13	14	0,7	Pb	4	160	
			9	7E3P		100	18	26				20	
	14	0,6	1	5P4E1B		130	19	28	0,7	Pb	5	190	
187													
	21	1,3	1	10P		100	17	24	0,7	Pb	5	170	
			2	10E		60	10	10	0,2			35	
189													

Pelkiniai miškai paliktini natūraliai raidai

Kv.	Skl. Nr.	Plo-tas, ha	Ard.	Rūšinė sudėtis	Kil-mė	Am-žius	Auk-štis, m	Skers-muo, cm	Skal-su-mas	Au-ga-vietė	Boni-te-tas	Tūris, m3/ha	Projektuojama ūkinė priemonė / 50 maketas
	26	1,9	1	9P1P+B		110	11	12	1	Pa	5B	140	Int.0,1 ha B(35)Pb,Int.0,2 ha retmė
	27	0,7	1	10P		90	9	8	0,8	Pa	5B	90	
	29	0,9	1	4B1B3P2E		35	10	8	0,6	Pb	4	80	
190													
	4	1,8	1	6B4E		30	9	10	0,6	Pa	4	40	
			9	10P		150	19	28				10	
	5	0,7	1	10P		120	14	18	0,7	Pa	5A	130	
	6	8,5	1	6P2P2B+E		90	7	12	0,4	Pa	5B	40	
	8	0,7	1	5P3E2B		160	16	22	0,7	Pa	5A	130	
	9	1,8	1	6P2E2B		150	20	26	0,6	Pb	5	170	
			2	10E		50	10	12	0,3			50	
	11	0,5	1	7P2E1B+J		160	20	32	0,6	Pb	5	170	
			2	10E		50	13	14	0,1			25	
	12	0,7	1	4B2B3P1P+E,J		60	12	14	0,7	Pb	4	80	
	13	0,4	1	4B2B1J2P1P+E		60	12	14	0,7	Pb	4	80	
191													
	1	0,6	1	5P2P3B		40	4	6	0,4	Pa	5B	20	
	4	0,4	1	9P1B+E		110	22	28	0,7	Pb	4	250	
			2	10E		50	10	12	0,2			35	
	10	0,4	1	4P1P1P3B1B		160	18	20	0,5	Pa	5A	90	Int.0,2 ha BP(60)0,4 sk
	12	0,3	1	6P3E1B		90	17	22	0,7	Pb	5	160	
			2	10E		40	6	6	0,3			25	
	22	2,1	1	8B2P+E		60	10	14	0,5	Pa	5	45	
	40	0,5	1	6P1E2B1J		120	22	28	0,7	Pb	4	230	
			2	10E		60	12	16	0,1			20	
	41	0,5	1	4E2P3B1J		95	19	22	0,5	Pb	4	180	
192													
	1	1	1	5P3P2B+E		160	11	16	0,4	Pa	5B	50	
	6	0,9	1	6E2P2B+E		55	16	18	0,5	Pb	4	140	
	8	0,2	1	5P3P1P1E+B		130	16	26	0,7	Pa	5A	160	
			2	10E		50	7	8	0,1			10	
	17	1	1	4B2B3P1P		60	8	10	0,4	Pb	5	25	
	18	3,2	1	5P2P3B+E		140	10	14	0,6	Pa	5B	65	
	19	0,7	1	7P3P		140	14	18	0,8	Pa	5B	130	
	21	0,4	1	10P+E		180	19	26	0,7	Pb	5	200	
	24	1,3	1	7P3P+B,E		150	11	16	0,7	Pa	5B	90	
	25	3,2	1	4P2P1E3B+J		140	15	20	0,7	Pa	5A	130	Du int.po 0,2 ha BEP(80)0,7 sk,Int.0,1 ha JB(80)0,7 sk.,Pc
	27	0,6	1	7P1E2B+J		140	17	22	0,7	Pb	5A	170	
	29	0,7	1	6B2P2P+E		30	7	8	0,5	Pa	4	25	
	40	0,2	1	4E1E2P2J1B+E		100	22	28	0,6	Pb	4	240	
	46	1,7	1	5P2E1E1B1J		150	22	30	0,8	Pb	4	280	Int.0,2 ha BJP(90)0,7 sk.,Pc,Nr.346236,Int.0,1 ha JBE(90)0,6 sk.,Pc
193													
	1	0,7	1	10P		95	16	18	0,8	Pb	5	180	
	11	0,8	1	7P1E2B		100	14	18	0,4	Pa	5A	70	

Pelkiniai miškai paliktini natūraliai raidai

Kv.	Skl. Nr.	Plo-tas, ha	Ard.	Rūšinė sudėtis	Kil-mė	Am-žius	Auk-štis, m	Skers-muo, cm	Skal-su-mas	Au-ga-vietė	Boni-te-tas	Tūris, m3/ha	Projektuojama ūkinė priemonė / 50 maketas
	13	0,9	1	5P2P2E1E		160	13	20	0,6	Pb	5B	90	
	18	0,8	1	7P3P+P		105	18	22	0,7	Pb	5	200	Int.0,1ha P(65)0,7sk,Nbl
			2	10E		55	11	10	0,1			20	
	21	0,3	1	7P3B		100	12	14	0,6	Pb	5B	90	
	22	3,3	1	10P		100	11	16	0,8	Pa	5B	110	
	23	2,3	1	7P3P+B		160	16	24	0,7	Pa	5A	150	
			2	10E		60	9	8	0,1			15	
	24	4,1	1	7P1B2E		150	16	24	0,8	Pb	5A	180	Nr. 346238
			2	10E		60	9	8	0,1			15	
	25	1,3	1	8P2P+B		160	17	24	0,6	Pb	5A	150	
	27	1,2	1	3E2E2B1P2J		130	23	30	0,7	Pb	4	280	Nr. 346242
	32	2,3	1	7P2P1P+B		130	16	24	0,7	Pb	5A	160	
	34	1,4	1	7P2E1B		140	18	24	0,7	Pb	5	190	Nr. 346236
			2	10E		50	11	10	0,3			55	
	35	0,5	1	7P1E2B		140	20	24	0,7	Pb	5	220	Nr. 346236
			2	10E		50	11	12	0,2			40	
209													
	16	0,6	1	8P1B1B+E		90	16	26	0,5	Pb	5	100	
	28	1,6	1	10P+E		95	19	22	0,7	Pb	4	200	
	33	0,5	1	10P+E,B		80	15	20	0,5	Pb	5	100	
	34	0,4	1	10P		80	18	22	0,7	Pb	4	190	
	50	0,5	1	10P+P		55	9	16	0,3	Pa	5A	30	
	54	0,3	1	4P2P1E3B+E		70	14	16	0,7	Pb	5	170	
210													
	5	0,6	1	9P1B		60	10	16	0,5	Pb	5A	60	
211													
	10	1,1	1	8P2B		90	7	10	0,7	Pa	5B	50	
212													
	6	2,3	1	10P+B,J		95	15	20	0,7	Pb	5A	140	
			2	10E		40	6	6	0,3			25	
	7	5,5	1	9P1B		90	5	8	0,5	Pa	5B	25	
	10	1,2	1	10P+E,B		100	13	18	0,8	Pa	5A	140	
	14	0,6	1	10P+B		90	8	16	0,6	Pa	5B	50	
	15	1,4	1	10P		120	18	24	0,7	Pb	5	190	
	19	2	1	8P2B		90	8	16	0,5	Pa	5B	45	
	20	3,6	1	10P+B		130	15	22	0,7	Pb	5A	150	
213													
	4	1,8	1	10P+E		100	14	24	0,9	Pb	5A	170	Int.0,1 ha augavietė Nbl
	8	2,8	1	10P		110	14	20	0,7	Pb	5A	130	Int.0,2 ha PB(90)
	10	1,5	1	10P		50	3	4	0,7	Pa	5B	15	
	12	1,3	1	10P		95	8	16	0,5	Pa	5B	45	
	13	3	1	10P		95	11	18	0,8	Pa	5B	110	
	15	1,6	1	10P		95	10	14	0,8	Pa	5B	100	
	16	0,5	1	10P		95	9	14	0,6	Pa	5B	60	

Pelkiniai miškai paliktini natūraliai raidai

Kv.	Skl. Nr.	Plo-tas, ha	Ard.	Rūšinė sudėtis	Kil-mė	Am-žius	Auk-štis, m	Skers-muo, cm	Skal-su-mas	Au-ga-vietė	Boni-te-tas	Tūris, m3/ha	Projektuojama ūkinė priemonė / 50 maketas
	21	3	1	10P		130	12	20	0,6	Pa	5B	90	
Plotas iš viso: 793,9													

6 PRIEDAS

Natūralių miško pelkių žiniaraštis

Neapaugusių medynais miško pelkių paliktinų natūraliai raidai žiniaraštis

Kv.	Skl. Nr.	Plo-tas, ha	Ard.	Rūšinė sudėtis	Kil-mė	Am-žius	Auk-štis, m	Skers-muo, cm	Skal-su-mas	Au-ga-vietė	Boni-te-tas	Tūris, m3/ha	Projektuojama ūkinė priemonė / 50 maketas
01 Telšių girininkija													
5													
	20	0,4	9	Pelkė 10J		60	18	22		Pc		15	
	59	0,3	9	Pelkė 6B4E		60	14	16		Pb		20	
8													
	30	0,6		Pelkė						Pc			
19													
	41	1,6		Pelkė						Pc			
	45	5		Pelkė						Pc			
21													
	2	2,6		Pelkė						Pc			
	3	3,2		Pelkė						Pc			
	5	0,8		Pelkė						Pc			
	7	5,1		Pelkė						Pc			Int.0,1 ha Bt(15)0,8 sk.,Lcp
22													
	9	3,1		Pelkė						Pc			Int.0,25 ha JB(50)0,6 sk,Int.0,1 ha P(50)0,6 sk.,Pbn
	11	0,5		Pelkė						Pc			
	13	1,1		Pelkė						Pb			Int.0,1 ha B(15)0,5 sk
	15	0,4		Pelkė						Pc			
	19	1,1		Pelkė						Pc			
36													
	12	0,4		Pelkė						Pc			
	40	0,3	9	Pelkė 8J2B		50	17	22		Pc		20	
37													
	7	0,7	9	Pelkė 8P2B		85	15	18		Pa		3	
45													
	22	0,2		Pelkė						Pb			
	36	2,2		Pelkė						Pc			
46													
	13	6		Pelkė						Pa			
	26	4,2		Pelkė						Pb			
	32	0,4		Pelkė						Pa			
51													
	21	0,9		Pelkė						Pb			
	37	0,4	9	Pelkė 7B3J+E		50	15	18		Pc		30	
	52	0,8	9	Pelkė 6J4B+P		60	17	20		Pc		60	
56													
	18	0,8		Pelkė						Pc			
59													
	12	0,3		Pelkė						Pa			
65													
	4	0,9		Pelkė						Pc			
	6	2,9		Pelkė						Pb			
66													

Neapaugusių medynais miško pelkių paliktinų natūraliai raidai žiniaraštis

Kv.	Skl. Nr.	Plo-tas, ha	Ard.	Rūšinė sudėtis	Kil-mė	Am-žius	Auk-štis, m	Skers-muo, cm	Skal-su-mas	Au-ga-vietė	Boni-te-tas	Tūris, m3/ha	Projektuojama ūkinė priemonė / 50 maketas
	8	0,6		Pelkė						Pc			
69													
	45	0,6	9	Pelkė 10B		35	11	10		Pc		15	
75													
	58	0,3		Pelkė						Pc			
	68	0,9	9	Pelkė 10J+J		30	12	12		Pc		20	
76													
	23	1	9	Pelkė 10P		65	8	10		Pb		5	
78													
	29	1,6		Pelkė						Pc			Int.0,08 ha J(30)0,7 sk
79													
	1	0,1		Pelkė						Pc			
81													
	24	0,7		Pelkė						Pb			Int. 0,3 ha - ežeras
82													
	5	5,2		Pelkė						Pc			
	41	0,3		Pelkė						Pb			
83													
	1	0,5	9	Pelkė 10B		30	14	14		Pc		10	
	3	0,4		Pelkė						Pc			
84													
	15	0,4		Pelkė						Pb			
87													
	28	0,3	9	Pelkė 8P2E		70	14	16		Pb		20	
90													
	17	0,4	9	Pelkė 8B2P		60	16	18		Pb		30	Int.0,04 ha PB(70)0,6 sk
93													
	3	0,4		Pelkė						Pc			
	6	13		Pelkė						Pc			Int.0,05 ha PB(60)0,6 sk
97													
	13	2,3		Pelkė						Pc			
98													
	1	4,9	9	Pelkė 8B2J+E,P		30	14	14		Pc		1	
99													
	24	0,5		Pelkė						Pc			
100													
	33	2,5		Pelkė						Pc			
101													
	9	0,5	9	Pelkė 5J2B3E		60	21	22		Pc		25	Int.0,1 ha EJ(65)0,5 sk
	18	0,6		Pelkė						Pc			
103													
	24	0,3		Pelkė						Pc			
02 Ubiškės girininkija													

Neapaugusių medynais miško pelkių paliktinų natūraliai raidai žiniaraštis

Kv.	Skl. Nr.	Plo-tas, ha	Ard.	Rūšinė sudėtis	Kil-mė	Am-žius	Auk-štis, m	Skers-muo, cm	Skal-su-mas	Au-ga-vietė	Boni-te-tas	Tūris, m3/ha	Projektuojama ūkinė priemonė / 50 maketas
15													
	19	0,5		Pelkė						Pc			
16													
	21	0,8		Pelkė						Pc			
	34	0,8		Pelkė						Pc			
	44	0,5		Pelkė						Pc			
32													
	2	10,5		Pelkė						Pc			
37													
	38	0,6	9	Pelkė 10P		120	16	28		Pb		10	
40													
	15	1,4		Pelkė						Pc			
	44	1,3		Pelkė						Pc			
41													
	50	2,4		Pelkė						Pc			
	51	1,3		Pelkė						Pc			
	56	0,8		Pelkė						Pc			
42													
	2	2,6		Pelkė						Pc			
47													
	20	2,4		Pelkė						Pc			
61													
	7	0,9		Pelkė						Pc			
64													
	33	0,6		Pelkė						Pc			
65													
	17	0,9		Pelkė						Pc			
	18	1,2		Pelkė						Pc			
	24	0,6	9	Pelkė 6B2E2P		55	22	24		Pc		30	Int.0,2 ha BE(55)
68													
	28	0,3		Pelkė						Pc			
74													
	45	0,6		Pelkė						Pc			
75													
	5	0,3		Pelkė						Pc			
77													
	16	4,1		Pelkė						Pb			
78													
	17	4,1		Pelkė						Pb			
	21	0,3		Pelkė						Pc			
	26	2,5		Pelkė						Pc			
79													
	12	0,3		Pelkė						Pc			
	23	8		Pelkė						Pb			
1243													

Neapaugusių medynais miško pelkių paliktinų natūraliai raidai žiniaraštis

Kv.	Skl. Nr.	Plo-tas, ha	Ard.	Rūšinė sudėtis	Kil-mė	Am-žius	Auk-štis, m	Skers-muo, cm	Skal-su-mas	Au-ga-vietė	Boni-te-tas	Tūris, m3/ha	Projektuojama ūkinė priemonė / 50 maketas
	19	0,7		Pelkė						Pc			
03 Žarėnų girininkija													
1													
	42	7,9		Pelkė						Pc			
5													
	16	0,4		Pelkė						Pc			
	36	0,8		Pelkė						Pc			
7													
	8	2,2		Pelkė						Pc			
	13	1		Pelkė						Pc			
8													
	15	1,5		Pelkė						Pc			
	27	0,3		Pelkė						Pc			
9													
	21	0,2		Pelkė						Pc			
12													
	12	0,3	9	Pelkė 10J+B,E		50	18	20		Pc		5	
17													
	25	0,9		Pelkė						Pa			Buvęs miško ežerėlis
19													
	3	0,7		Pelkė						Pa			Int/. 0,1 ha - ežeras
21													
	25	3,6		Pelkė						Pc			
27													
	2	0,6		Pelkė						Pc			
31													
	17	0,2		Pelkė						Pb			
36													
	13	0,2	9	Pelkė 10P		70	18	22		Pb		10	
50													
	2	0,3		Pelkė						Pc			
61													
	9	1,4		Pelkė						Pb			
	13	0,6		Pelkė						Pc			
62													
	27	0,7		Pelkė						Pc			
66													
	4	0,2		Pelkė						Pa			
	6	1,9		Pelkė						Pa			
67													
	17	0,8		Pelkė						Pb			
69													
	18	1,5	9	Pelkė 10B		50	14	16		Pb		10	
	22	1,5		Pelkė						Pb			

Neapaugusių medynais miško pelkių paliktinų natūraliai raidai žiniaraštis

Kv.	Skl. Nr.	Plo-tas, ha	Ard.	Rūšinė sudėtis	Kil-mė	Am-žius	Auk-štis, m	Skers-muo, cm	Skal-su-mas	Au-ga-vietė	Boni-te-tas	Tūris, m3/ha	Projektuojama ūkinė priemonė / 50 maketas
70													
	26	0,4	9	Pelkė 10B+Bt		50	22	24		Pc		10	
72													
	21	0,5		Pelkė						Pa			
77													
	29	0,4		Pelkė						Pa			
78													
	21	1,4		Pelkė						Pa			
80													
	4	0,5		Pelkė						Pa			
83													
	18	1,4		Pelkė						Pa			
88													
	20	0,5		Pelkė						Pc			
	30	0,7		Pelkė						Pc			
04 Varnių girininkija													
8													
	9	0,7		Pelkė						Pc			
9													
	12	0,8		Pelkė						Pc			
14													
	1	5,3	9	Pelkė 8B2Gl		35	17	16		Pc		10	
15													
	4	2,9		Pelkė						Pc			
	14	0,4		Pelkė						Pc			
16													
	17	2,3		Pelkė						Pc			
18													
	6	0,9		Pelkė						Pc			
19													
	22	0,5		Pelkė						Pc			
20													
	25	0,3		Pelkė						Pc			
	31	0,5		Pelkė						Pc			
25													
	26	0,5		Pelkė						Pc			
27													
	4	0,5		Pelkė						Pb			
	18	1,3		Pelkė						Pc			
28													
	35	0,3		Pelkė						Pb			
32													
	10	1,7		Pelkė						Pa			
33													

Neapaugusių medynais miško pelkių paliktinų natūraliai raidai žiniaraštis

Kv.	Skl. Nr.	Plo-tas, ha	Ard.	Rūšinė sudėtis	Kil-mė	Am-žius	Auk-štis, m	Skers-muo, cm	Skal-su-mas	Au-ga-vietė	Boni-te-tas	Tūris, m3/ha	Projektuojama ūkinė priemonė / 50 maketas
	27	0,3		Pelkė						Pa			
	32	0,2		Pelkė						Pc			
	35	0,8		Pelkė						Pa			
	38	0,3		Pelkė						Pc			
34													
	44	0,5		Pelkė						Pc			39EGD033
	60	0,5		Pelkė						Pc			39EGD033
35													
	18	0,7		Pelkė						Pc			39EGD033
	39	0,2		Pelkė						Pc			39EGD033
36													
	28	0,3		Pelkė						Pc			39EGD033,Pušinės miško papr. eglės genetinis medynas
38													
	17	0,7		Pelkė						Pc			
40													
	23	0,4	9	Pelkė 10B		80	17	18		Pc		10	
47													
	7	0,3		Pelkė						Pb			
51													
	4	0,4		Pelkė						Pc			
52													
	7	29,1	9	Pelkė 8B2J		50	13	10		Pc		10	
	16	0,8		Pelkė						Pc			
53													
	7	0,6	9	Pelkė 7B3J		50	14	14		Pc		5	
	15	4,7		Pelkė						Pc			
	39	12,4		Pelkė						Pc			
58													
	15	0,3		Pelkė						Pa			
63													
	4	0,7	9	Pelkė 7P3B		70	12	18		Pb		5	
65													
	6	0,1		Pelkė						Pa			
66													
	1	0,2		Pelkė						Pa			
73													
	32	2,1		Pelkė						Pa			
75													
	22	15,7	9	Pelkė 10B		50	15	16		Pc		15	
78													
	56	0,9		Pelkė						Pc			
81													
	27	0,2		Pelkė						Pc			
82													
	28	3,8		Pelkė						Pc			

Neapaugusių medynais miško pelkių paliktinų natūraliai raidai žiniaraštis

Kv.	Skl. Nr.	Plo-tas, ha	Ard.	Rūšinė sudėtis	Kil-mė	Am-žius	Auk-štis, m	Skers-muo, cm	Skal-su-mas	Au-ga-vietė	Boni-te-tas	Tūris, m3/ha	Projektuojama ūkinė priemonė / 50 maketas
	32	11		Pelkė						Pc			
83													
	32	4,4	9	Pelkė 10P		90	8	14		Pa		5	
	42	19,7		Pelkė						Pc			
84													
	34	2		Pelkė						Pb			
	39	10,6		Pelkė						Pb			
85													
	13	0,8		Pelkė						Pc			
	22	2,6	9	Pelkė 10B+E		50	16	18		Pc		5	
	28	3,3		Pelkė						Pb			
	33	5	9	Pelkė 10B		50	16	18		Pc		10	
	38	6,9	9	Pelkė 10B		40	17	16		Pc		20	
86													
	11	1,7	9	Pelkė 8B2Bt		30	14	14		Pc		10	
	14	4,6		Pelkė						Pc			
	25	3,4		Pelkė						Pb			
	40	1,7	9	Pelkė 10B		35	8	10		Pc		10	
87													
	17	4,8		Pelkė						Pc			
88													
	27	0,9		Pelkė						Pc			
89													
	46	10,7		Pelkė						Pc			
90													
	27	8,5		Pelkė						Pc			
91													
	1	80,1		Pelkė						Pc			
	4	0,4	9	Pelkė 10J		45	14	16		Pc		5	
	8	1,5	9	Pelkė 6J4B		45	14	16		Pc		15	
	21	2,3		Pelkė						Pc			
92													
	1	0,2		Pelkė						Pc			
	33	0,4	9	Pelkė 10J		40	10	12		Pc		5	
	41	0,4		Pelkė						Pc			
	45	8,5		Pelkė						Pc			
93													
	23	3		Pelkė						Pc			
94													
	11	0,4		Pelkė						Pc			
	13	3,3		Pelkė						Pc			
	17	4,5		Pelkė						Pc			
	28	1,9	9	Pelkė 6J4B		25	11	12		Pc		5	
	35	0,4		Pelkė						Pc			
95													

Neapaugusių medynais miško pelkių paliktinų natūraliai raidai žiniaraštis

Kv.	Skl. Nr.	Plo-tas, ha	Ard.	Rūšinė sudėtis	Kil-mė	Am-žius	Auk-štis, m	Skers-muo, cm	Skal-su-mas	Au-ga-vietė	Boni-te-tas	Tūris, m3/ha	Projektuojama ūkinė priemonė / 50 maketas
	5	0,2	9	Pelkė 10B		40	11	10		Pc		15	
97													
	13	0,3		Pelkė						Pc			
98													
	3	0,3		Pelkė						Pc			
102													
	18	5,4	9	Pelkė 10J		45	11	12		Pc		10	
	35	0,6	9	Pelkė 8J2B		45	17	16		Pc		5	
	44	3,6		Pelkė						Pc			
	49	1,1		Pelkė						Pc			
103													
	4	1		Pelkė						Pc			
104													
	31	0,8	9	Pelkė 10B		40	10	12		Pc		5	
	57	0,2		Pelkė						Pc			
	69	0,5		Pelkė						Pc			
106													
	9	1,8		Pelkė						Pc			
111													
	32	1,1		Pelkė						Pc			
	41	0,5		Pelkė						Pc			
123													
	1	204,4		Pelkė						Pc			
124													
	14	16,3		Pelkė						Pc			
	24	0,1		Pelkė						Pc			
	39	0,4		Pelkė						Pc			
	40	148,3		Pelkė						Pc			
127													
	11	0,2		Pelkė						Pd			
	32	1,1		Pelkė						Pc			
	49	1,6		Pelkė						Pc			
	50	1,6		Pelkė						Pc			
128													
	5	8,8		Pelkė						Pc			
	12	0,9		Pelkė						Pc			
	14	0,8		Pelkė						Pc			
	18	0,4		Pelkė						Pc			
129													
	11	1,4	9	Pelkė 10B		30	13	12		Pc		20	
	14	10,6	9	Pelkė 7B3J		45	12	12		Pc		5	
	20	1,7		Pelkė						Pc			
130													
	6	0,4	9	Pelkė 6J4B		30	12	14		Pc		10	
	7	0,5	9	Pelkė 10J		30	12	14		Pc		5	

Neapaugusių medynais miško pelkių paliktinų natūraliai raidai žiniaraštis

Kv.	Skl. Nr.	Plo-tas, ha	Ard.	Rūšinė sudėtis	Kil-mė	Am-žius	Auk-štis, m	Skers-muo, cm	Skal-su-mas	Au-ga-vietė	Boni-te-tas	Tūris, m3/ha	Projektuojama ūkinė priemonė / 50 maketas
	12	5,2	9	Pelkė 8J2B		35	12	14		Pc		5	
	33	0,8		Pelkė						Pc			
131													
	31	0,5		Pelkė						Pc			
	35	8,9		Pelkė						Pc			
	39	1,2		Pelkė						Pc			
	64	0,9		Pelkė						Pc			
133													
	37	1,5		Pelkė						Pd			
	40	3		Pelkė						Pc			
	84	1,8		Pelkė						Pd			
140													
	38	1,3		Pelkė						Pa			
05 Kulių girininkija													
5													
	2	0,5	9	Pelkė 8B2P		30	10	10		Pb		10	
20													
	33	2,8		Pelkė						Pb			
	53	0,6		Pelkė						Pb			
23													
	12	0,8	9	Pelkė 5J5B		25	10	10		Pc		5	
31													
	15	10,2		Pelkė						Pa			
	22	13,4		Pelkė						Pa			Int.0,15ha PB(80),Lbl
32													
	24	14,7		Pelkė						Pa			
33													
	26	15,6		Pelkė						Pa			
	33	0,3	9	Pelkė 9B1J		45	12	12		Pb		10	
34													
	1	2	9	Pelkė 8B2J		30	10	10		Pc		15	
37													
	7	0,8	9	Pelkė 6B2J2Bt		80	24	26		Pc		10	
	8	4,1		Pelkė						Pc			
	11	3,1		Pelkė						Pd			
	16	6,3		Pelkė						Pc			
	17	0,6	9	Pelkė 8J2B		80	18	26		Pd		10	
	19	0,5		Pelkė						Pd			
39													
	21	20,4		Pelkė						Pa			
40													
	8	5,4		Pelkė						Pa			Du int.0,3 ha apaugusi pelkė 10P(60)
	11	35,6		Pelkė						Pa			Int.0,1 ha PB(100)Pb
41													

Neapaugusių medynais miško pelkių paliktinų natūraliai raidai žiniaraštis

Kv.	Skl. Nr.	Plo-tas, ha	Ard.	Rūšinė sudėtis	Kil-mė	Am-žius	Auk-štis, m	Skers-muo, cm	Skal-su-mas	Au-ga-vietė	Boni-te-tas	Tūris, m3/ha	Projektuojama ūkinė priemonė / 50 maketas
	5	9,4		Pelkė						Pa			
	10	57,4		Pelkė						Pa			
42													
	1	94,5		Pelkė						Pa			Daug akivarų
46													
	9	25,3		Pelkė						Pa			
47													
	1	35,5		Pelkė						Pa			Int.0,1ha PB(100),Pb,Int.0,2ha 10P(100),Pb
48													
	2	37,7		Pelkė						Pa			
	4	22,8		Pelkė						Pa			Int.0,2 ha PB(100)0,6 sk
49													
	1	33,3		Pelkė						Pa			
50													
	1	1,1		Pelkė						Pa			
52													
	4	2,5		Pelkė						Pa			
	19	18,8		Pelkė						Pa			
53													
	1	56		Pelkė						Pa			
54													
	6	1,3		Pelkė						Pc			
	31	0,9		Pelkė						Pc			
	39	0,6		Pelkė						Pa			
58													
	9	5,4		Pelkė						Pa			
	13	1,7		Pelkė						Pa			
	14	0,8		Pelkė						Pa			
	30	0,4	9	Pelkė 10B		60	13	14		Pc		20	
59													
	1	21,2		Pelkė						Pa			
	2	0,8		Pelkė						Pa			
60													
	1	6		Pelkė						Pa			
115													
	2	0,3		Pelkė						Pc			
119													
	32	0,2		Pelkė						Pc			
06 Mostaičių girininkija													
3													
	19	11,5		Pelkė						Pa			
7													
	4	6,4		Pelkė						Pa			
	5	0,4		Pelkė						Pa			Auga tekšės

Neapaugusių medynais miško pelkių paliktinų natūraliai raidai žiniaraštis

Kv.	Skl. Nr.	Plo-tas, ha	Ard.	Rūšinė sudėtis	Kil-mė	Am-žius	Auk-štis, m	Skers-muo, cm	Skal-su-mas	Au-ga-vietė	Boni-te-tas	Tūris, m3/ha	Projektuojama ūkinė priemonė / 50 maketas
8													
	56	0,8		Pelkė						Pc			
17													
	60	4,4		Pelkė						Pa			
	62	1		Pelkė						Pc			
21													
	42	13,3		Pelkė						Pa			
	43	12,5		Pelkė						Pa			
	48	3,9		Pelkė						Pa			
	49	4,9		Pelkė						Pa			Int.0,2ha P(85)0,7sk
22													
	3	0,6		Pelkė						Pa			
	45	3,9		Pelkė						Pa			
28													
	31	22		Pelkė						Pa			
	36	0,1		Pelkė						Pa			
29													
	1	0,2		Pelkė						Pa			Int.0,1ha P(130)0,7sk
	9	3,1		Pelkė						Pa			
123													
	36	0,3	9	Pelkė 10B		50	13	14		Pc		5	
	49	1,4	9	Pelkė 10P		110	8	12		Pb		3	Int.0,1 ha P,E,B(95)0,7 sk.,Lbl
124													
	4	0,9		Pelkė						Pa			
	17	0,4		Pelkė						Pa			
07 Plungės girininkija													
1													
	4	0,3	9	Pelkė 8Bt2B		25	13	12		Pc		10	
	13	0,7		Pelkė						Pc			
	16	0,2	9	Pelkė 8Bt2B		30	15	14		Pc		10	
	31	0,2		Pelkė						Pc			
	34	0,7	9	Pelkė 10Bt		25	13	12		Pc		5	
	42	2	9	Pelkė 7J2B1Bt		35	16	16		Pc		5	
	45	1,3	9	Pelkė 7J2Bt1B		40	18	18		Pc		5	
2													
	3	0,6		Pelkė						Pc			
3													
	27	1		Pelkė						Pc			
	32	0,3	9	Pelkė 8Bt2B		20	10	10		Pc		20	
	50	0,7		Pelkė						Pc			
	57	2,6		Pelkė						Pc			
	66	1,1		Pelkė						Pc			
	70	0,5		Pelkė						Pc			
	75	0,8		Pelkė						Pd			

Neapaugusių medynais miško pelkių paliktinų natūraliai raidai žiniaraštis

Kv.	Skl. Nr.	Plo-tas, ha	Ard.	Rūšinė sudėtis	Kil-mė	Am-žius	Auk-štis, m	Skers-muo, cm	Skal-su-mas	Au-ga-vietė	Boni-te-tas	Tūris, m3/ha	Projektuojama ūkinė priemonė / 50 maketas
15													
	23	0,8	9	Pelkė 8B2E		70	22	24		Pc		10	
	38	0,9	9	Pelkė 7J2B1Bt		30	8	10		Pc		10	
	54	1,2	9	Pelkė 10B		30	8	10		Pc		20	
18													
	16	0,8	9	Pelkė 10B		50	15	18		Pc		30	
21													
	18	1,1	9	Pelkė 10Bt		30	17	20		Pc		10	
26													
	15	0,6	9	Pelkė 7B3P		70	18	18		Pb		40	
27													
	5	0,2		Pelkė						Pb			
33													
	25	0,2	9	Pelkė 10B		70	20	24		Pc		3	
46													
	23	7,1		Pelkė						Pa			
48													
	18	11,8		Pelkė						Pa			
55													
	12	0,2	9	Pelkė 7P3B		50	10	12		Pb		10	
106													
	10	1,1	9	Pelkė 7E3B		50	21	26		Pc		5	Int.0,1ha EB(40)0,6sk,Lcp
	27	0,3	9	Pelkė 10B		50	19	20		Pc		3	
107													
	26	0,5	9	Pelkė 8B2P		80	18	20		Pb		10	
108													
	19	0,4		Pelkė						Pc			
111													
	4	0,2		Pelkė						Pb			
	7	0,3	9	Pelkė 10P		80	18	22		Pb		2	Int.0,1ha BP(20)0,4sk
	10	0,2		Pelkė						Pb			
12 Platelių girininkija													
1													
	11	0,3		Pelkė						Pc			
	15	0,4		Pelkė						Pc			
	22	28,8		Pelkė						Pc			
2													
	17	1,8		Pelkė						Pc			
	24	1,7		Pelkė						Pc			
3													
	13	0,2		Pelkė						Pc			
	16	0,5		Pelkė						Pc			
	19	2,5		Pelkė						Pc			
4													

Neapaugusių medynais miško pelkių paliktinų natūraliai raidai žiniaraštis

Kv.	Skl. Nr.	Plo-tas, ha	Ard.	Rūšinė sudėtis	Kil-mė	Am-žius	Auk-štis, m	Skers-muo, cm	Skal-su-mas	Au-ga-vietė	Boni-te-tas	Tūris, m3/ha	Projektuojama ūkinė priemonė / 50 maketas
	17	1,4	9	Pelkė 10B		55	14	14		Pc		15	
	20	0,5	9	Pelkė 7P3B		55	14	14		Pb		20	
	22	0,7	9	Pelkė 6B2Gl2Bt		50	16	16		Pc		15	
	32	0,2		Pelkė						Pc			
	37	0,3	9	Pelkė 10B		60	22	22		Pc		15	
	42	0,3		Pelkė						Pc			
	47	0,8		Pelkė						Pc			
	50	0,5		Pelkė						Pb			
5													
	11	0,6		Pelkė						Pc			
	17	0,6		Pelkė						Pc			
6													
	3	1,5		Pelkė						Pc			
	18	1,6		Pelkė						Pc			
	21	7,2		Pelkė						Pc			
	27	0,2		Pelkė						Pc			
7													
	8	0,9		Pelkė						Pc			
	14	0,5		Pelkė						Pc			
8													
	3	1		Pelkė						Pc			
	7	0,7		Pelkė						Pc			
	8	0,9		Pelkė						Pc			
	29	0,4		Pelkė						Pc			
9													
	28	2,5		Pelkė						Pc			
10													
	15	0,3		Pelkė						Pc			
11													
	2	0,9		Pelkė						Pc			
	22	1,5	9	Pelkė 9J1Bt		50	16	20		Pc		20	
	30	2,9		Pelkė						Pc			Int.0,15ha J(50)0,5sk,Udp
	34	0,9		Pelkė						Pc			
	46	6,6		Pelkė						Pc			
	60	0,7		Pelkė						Pc			
	77	1		Pelkė						Pc			
	78	0,3		Pelkė						Pc			
	82	0,1		Pelkė						Pc			
	93	1,1	9	Pelkė 7B3Bt		40	13	16		Pc		15	
	112	1,2		Pelkė						Pc			
	139	5,9	9	Pelkė 10B		45	15	18		Pc		5	
	143	1,2		Pelkė						Pc			
	145	5,3		Pelkė						Pc			Int.0,1ha B(30)0,6sk,Lcp
12													
	46	2,1		Pelkė						Pc			

Neapaugusių medynais miško pelkių paliktinų natūraliai raidai žiniaraštis

Kv.	Skl. Nr.	Plotas, ha	Ard.	Rūšinė sudėtis	Kilmė	Amžius	Aukštis, m	Skersmuo, cm	Skalsumas	Augavietė	Bonitetas	Tūris, m3/ha	Projektuojama ūkinė priemonė / 50 maketas
13													
	35	1,7		Pelkė						Pc			
16													
	1	2,6		Pelkė						Pa			
17													
	23	1,3		Pelkė						Pa			
	47	0,3	9	Pelkė 7P3B		55	17	18		Pc		20	
	51	1,1	9	Pelkė 10P		60	14	14		Pb		30	
	54	1,4		Pelkė						Pc			
18													
	41	1,7	9	Pelkė 9B1P		45	11	10		Pb		20	
19													
	7	0,2		Pelkė						Pc			
	19	0,4	9	Pelkė 10J		45	14	18		Pc		5	
	22	10,4		Pelkė						Pc			
	26	4,2		Pelkė						Pc			
20													
	18	0,4		Pelkė						Pc			
	42	0,3		Pelkė						Pc			
	46	0,1		Pelkė						Pc			
	51	1,2		Pelkė						Pc			
	57	0,2		Pelkė						Pc			
	60	2		Pelkė						Pc			
	73	0,7		Pelkė						Pc			
	74	1,1		Pelkė						Pc			
22													
	58	0,6	9	Pelkė 7P1E2B		70	16	20		Pc		40	Int.0,05 ha EB(70)0,9 sk.,Lcp
	72	1,2		Pelkė						Pc			
23													
	62	1,3		Pelkė						Pc			
24													
	25	0,8		Pelkė						Pb			
25													
	47	0,8		Pelkė						Pc			Int.0,05 ha aikštė,Lcl
26													
	9	0,5	9	Pelkė 10B		60	18	20		Pc		10	
	11	0,2	9	Pelkė 10B+Bt		60	21	24		Pc		15	
	19	0,6		Pelkė						Pc			
	21	0,2		Pelkė						Pc			
	22	0,9		Pelkė						Pc			
28													
	1	0,9		Pelkė						Pb			
	15	0,8	9	Pelkė 10B		30	10	12		Pc		5	
	23	0,8		Pelkė						Pc			
	28	0,8		Pelkė						Pc			

Neapaugusių medynais miško pelkių paliktinų natūraliai raidai žiniaraštis

Kv.	Skl. Nr.	Plo-tas, ha	Ard.	Rūšinė sudėtis	Kil-mė	Am-žius	Auk-štis, m	Skers-muo, cm	Skal-su-mas	Au-ga-vietė	Boni-te-tas	Tūris, m3/ha	Projektuojama ūkinė priemonė / 50 maketas
29													
	69	0,3	9	Pelkė 10B		40	12	14		Pc		10	
	71	0,4		Pelkė						Pc			
31													
	34	0,4		Pelkė						Pc			Int.0,15 ha aikštė Lcl
33													
	17	0,1		Pelkė						Pc			
34													
	9	0,2		Pelkė						Pc			
	17	2,3		Pelkė						Pc			Užtvindyta
	48	0,4		Pelkė						Pc			
36													
	1	0,4		Pelkė						Pc			
	13	0,4		Pelkė						Pc			
	31	0,5		Pelkė						Pc			
	33	0,1		Pelkė						Pc			
38													
	9	0,6		Pelkė						Pc			
	22	0,3		Pelkė						Pc			
	30	0,7		Pelkė						Pc			
	37	7,2		Pelkė						Pb			
	45	7,4		Pelkė						Pc			
39													
	31	0,3		Pelkė						Pc			
40													
	2	0,5		Pelkė						Pb			
41													
	33	0,2		Pelkė						Pc			
42													
	6	0,7		Pelkė						Pc			
43													
	14	0,9	9	Pelkė 8B2J		50	14	14		Pc		5	
44													
	4	0,9		Pelkė						Pc			
	8	0,5		Pelkė						Pc			
47													
	6	0,8		Pelkė						Pc			
51													
	12	1,5		Pelkė						Pb			
	19	0,4		Pelkė						Pc			
	35	2	9	Pelkė 10J		50	14	16		Pc		5	
	56	7,8		Pelkė						Pb			
53													
	3	1,2		Pelkė						Pc			Briedsalė
	5	1,8		Pelkė						Pc			Briedsalė

Neapaugusių medynais miško pelkių paliktinų natūraliai raidai žiniaraštis

Kv.	Skl. Nr.	Plo-tas, ha	Ard.	Rūšinė sudėtis	Kil-mė	Am-žius	Auk-štis, m	Skers-muo, cm	Skal-su-mas	Au-ga-vietė	Boni-te-tas	Tūris, m3/ha	Projektuojama ūkinė priemonė / 50 maketas
	7	0,2		Pelkė						Pc			Nr336309
	8	0,4		Pelkė						Pc			Nr336309,Briedsalė,Int.0,08ha B(80)0,6sk
54													
	12	7,5		Pelkė						Pc			
	14	0,8		Pelkė						Pb			
	30	1		Pelkė						Pc			Du int.po 0,05ha-aikštės,Ncl
56													
	12	0,2	9	Pelkė 10J		30	13	14		Pc		15	
	17	0,9	9	Pelkė 8P2J		40	15	16		Pb		2	
	24	0,5		Pelkė						Pc			
57													
	5	3,3		Pelkė						Pc			
59													
	22	0,7		Pelkė						Pc			
	27	0,7		Pelkė						Pc			
61													
	5	0,8		Pelkė						Pb			
	16	3,1		Pelkė						Pc			
	30	1		Pelkė						Pb			
62													
	19	2,3	9	Pelkė 6P2B2J		100	16	20		Pb		10	
	26	0,6		Pelkė						Pc			
	30	0,6		Pelkė						Pc			
	32	0,8		Pelkė						Pc			
	42	0,9		Pelkė						Pc			
63													
	39	0,3		Pelkė						Pc			
	55	0,2		Pelkė						Pc			
65													
	1	13,4		Pelkė						Pc			
	45	0,7		Pelkė						Pc			
67													
	28	0,4		Pelkė						Pc			
69													
	25	0,3		Pelkė						Pc			
	26	2,1	9	Pelkė 10J		30	12	12		Pc		10	
73													
	39	0,4		Pelkė						Pb			
74													
	31	0,6		Pelkė						Pc			
75													
	13	2,1		Pelkė						Pa			
	21	0,2		Pelkė						Pc			
76													
	56	1,9		Pelkė						Pc			

Neapaugusių medynais miško pelkių paliktinų natūraliai raidai žiniaraštis

Kv.	Skl. Nr.	Plotas, ha	Ard.	Rūšinė sudėtis	Kilmė	Amžius	Aukštis, m	Skersmuo, cm	Skalsumas	Augavietė	Bonitetas	Tūris, m3/ha	Projektuojama ūkinė priemonė / 50 maketas
78													
	5	0,3	9	Pelkė 10J		50	14	16		Pc		20	Nr 336206
	12	0,6		Pelkė						Pc			
	35	12,6		Pelkė						Pc			
79													
	43	1		Pelkė						Pc			
80													
	13	0,2		Pelkė						Pb			
85													
	17	0,6		Pelkė						Pc			
86													
	11	0,9		Pelkė						Pc			
	17	0,4		Pelkė						Pc			
87													
	1	0,4	9	Pelkė 8B2J		25	12	12		Pc		3	
	33	1,3		Pelkė						Pa			
89													
	21	0,3		Pelkė						Pc			
	33	0,2		Pelkė						Pb			
90													
	2	0,3		Pelkė						Pc			
	13	0,5		Pelkė						Pb			
	16	0,3	9	Pelkė 9P1B		75	12	16		Pb		30	
91													
	8	2,3		Pelkė						Pa			Int. 0,3 ha - ežeras
94													
	32	0,7		Pelkė						Pc			
	40	1,3	9	Pelkė 10B		40	16	18		Pc		30	
95													
	12	0,2	9	Pelkė 6P4B		100	16	22		Pb		20	Nr.356211
98													
	8	0,1		Pelkė						Pb			
99													
	10	0,2		Pelkė						Pb			
	14	0,4	9	Pelkė 10B		30	12	12		Pc		5	
	22	0,5		Pelkė						Pb			
	24	0,5		Pelkė						Pb			
	43	0,2	9	Pelkė 9J1B		20	11	10		Pc		10	
100													
	27	0,4		Pelkė						Pc			
103													
	12	3		Pelkė						Pc			
	13	2,5		Pelkė						Pc			
	18	1,1		Pelkė						Pc			
	36	0,1		Pelkė						Pc			

Neapaugusių medynais miško pelkių paliktinų natūraliai raidai žiniaraštis

Kv.	Skl. Nr.	Plo-tas, ha	Ard.	Rūšinė sudėtis	Kil-mė	Am-žius	Auk-štis, m	Skers-muo, cm	Skal-su-mas	Au-ga-vietė	Boni-te-tas	Tūris, m3/ha	Projektuojama ūkinė priemonė / 50 maketas
104													
	43	5,7		Pelkė						Pc			
106													
	12	3,2		Pelkė						Pc			
	15	0,4	9	Pelkė 10J		60	18	22		Pc		5	
	20	0,2		Pelkė						Pc			
	23	0,1		Pelkė						Pc			
	38	1,2	9	Pelkė 10J		70	20	24		Pc		15	
107													
	33	0,7		Pelkė						Pc			
108													
	1	0,8	9	Pelkė 10B		50	19	22		Pc		20	Patvenkta bebrų
	4	0,7		Pelkė						Pc			Patvenkta bebrų
	13	0,6	9	Pelkė 6B4J		50	16	16		Pc		20	Patvenkta bebrų
	20	1,6	9	Pelkė 8J2B		80	20	24		Pc		10	Patvenkta bebrų
	32	0,6		Pelkė						Pc			Užtvindyta bebrų
109													
	44	1,2	9	Pelkė 8P2B		85	19	24		Pb		30	
	45	0,5		Pelkė						Pc			
113													
	2	0,2		Pelkė						Pc			
114													
	11	0,8		Pelkė						Pc			
116													
	13	2		Pelkė						Pb			
	16	1,4		Pelkė						Pc			
120													
	12	0,9		Pelkė						Pc			
123													
	14	2,2		Pelkė						Pc			
124													
	7	0,5		Pelkė						Pc			
128													
	6	0,4		Pelkė						Pd			
130													
	23	0,5		Pelkė						Pc			
133													
	12	0,8		Pelkė						Pc			
135													
	24	0,7		Pelkė						Pc			
	36	0,3		Pelkė						Pc			
137													
	3	0,4		Pelkė						Pc			
	5	2,1		Pelkė						Pc			Int. 0,1ha laukymė
	47	0,8		Pelkė						Pc			

Neapaugusių medynais miško pelkių paliktinų natūraliai raidai žiniaraštis

Kv.	Skl. Nr.	Plo-tas, ha	Ard.	Rūšinė sudėtis	Kil-mė	Am-žius	Auk-štis, m	Skers-muo, cm	Skal-su-mas	Au-ga-vietė	Boni-te-tas	Tūris, m3/ha	Projektuojama ūkinė priemonė / 50 maketas
139													
	2	0,6		Pelkė						Pc			
	5	2,4		Pelkė						Pc			
140													
	4	0,4		Pelkė						Pc			
	9	0,5		Pelkė						Pc			
	17	1,7		Pelkė						Pb			
	23	0,4		Pelkė						Pb			
142													
	24	2		Pelkė						Pc			Int.0,1ha E(70)0,6sk,Lcl
	33	3,2		Pelkė						Pc			
143													
	8	0,3		Pelkė						Pc			
144													
	16	1,6		Pelkė						Pb			Velėnijos žemapelkė
	18	2,6		Pelkė						Pc			
	31	1	9	Pelkė 8E2P		100	18	24		Pc		50	Velėnijos žemapelkė
	43	0,3		Pelkė						Pc			
145													
	20	0,9		Pelkė						Pc			
	26	2,3		Pelkė						Pc			
	28	0,1		Pelkė						Pc			
146													
	7	2,3		Pelkė						Pc			
	26	5,3		Pelkė						Pc			
148													
	1	0,1		Pelkė						Pc			
	18	9,6		Pelkė						Pc			
	21	3	9	Pelkė 10J		20	10	10		Pc		5	
149													
	8	1,4		Pelkė						Pb			
150													
	8	0,3		Pelkė						Pc			
	29	1,5		Pelkė						Pc			
154													
	19	1,3		Pelkė						Pc			
155													
	11	0,2	9	Pelkė 10B+E		45	12	14		Pb		20	
	14	0,2	9	Pelkė 10B		50	14	14		Pb		20	
	33	0,2		Pelkė						Pc			
	51	1,2		Pelkė						Pc			
156													
	8	0,7		Pelkė						Pc			
	18	0,1		Pelkė						Pc			
157													

Neapaugusių medynais miško pelkių paliktinų natūraliai raidai žiniaraštis

Kv.	Skl. Nr.	Plo-tas, ha	Ard.	Rūšinė sudėtis	Kil-mė	Am-žius	Auk-štis, m	Skers-muo, cm	Skal-su-mas	Au-ga-vietė	Boni-te-tas	Tūris, m3/ha	Projektuojama ūkinė priemonė / 50 maketas
	11	2,6		Pelkė						Pc			
	57	1,3		Pelkė						Pc			
	58	2,7		Pelkė						Pc			
158													
	4	1,4		Pelkė						Pc			
	14	0,8		Pelkė						Pc			
	16	2,9		Pelkė						Pc			
	25	0,3		Pelkė						Pc			
159													
	15	0,3		Pelkė						Pa			
	16	7,4		Pelkė						Pc			
	22	0,7		Pelkė						Pa			
160													
	1	3,6		Pelkė						Pc			
162													
	14	1,4		Pelkė						Pc			
	48	0,2		Pelkė						Pa			
163													
	13	3,7	9	Pelkė 8B1P1E+J		60	18	22		Pc		20	Int.0,1 ha BJE(70)0,6 sk.,Pcn,Du int.po 0,05 ha BP(50)0,5 sk.,Pcn
164													
	7	2,1		Pelkė						Pc			
165													
	11	1,2		Pelkė						Pc			
168													
	26	0,9		Pelkė						Pc			
	36	1,2		Pelkė						Pc			
	40	0,8		Pelkė						Pc			
169													
	7	1,4		Pelkė						Pc			
	8	0,3	9	Pelkė 6B4P		40	11	20		Pc		10	
170													
	17	3,4		Pelkė						Pc			
	20	0,6		Pelkė						Pc			
	21	3,1		Pelkė						Pc			
	24	0,5		Pelkė						Pc			
171													
	7	0,6		Pelkė						Pc			
	12	1,7		Pelkė						Pc			
173													
	5	0,3		Pelkė						Pc			
	7	1		Pelkė						Pc			
	9	0,2		Pelkė						Pc			
	10	0,2		Pelkė						Pc			
	16	1,3		Pelkė						Pc			
	23	1,1		Pelkė						Pc			

Neapaugusių medynais miško pelkių paliktinų natūraliai raidai žiniaraštis

Kv.	Skl. Nr.	Plo-tas, ha	Ard.	Rūšinė sudėtis	Kil-mė	Am-žius	Auk-štis, m	Skers-muo, cm	Skal-su-mas	Au-ga-vietė	Boni-te-tas	Tūris, m3/ha	Projektuojama ūkinė priemonė / 50 maketas
177													
	15	2		Pelkė						Pb			
	22	0,3		Pelkė						Pb			
178													
	2	0,3		Pelkė						Pc			
	16	1,1		Pelkė						Pc			
179													
	5	2,1		Pelkė						Pc			
180													
	20	0,2		Pelkė						Pc			
	37	1,4		Pelkė						Pc			
	41	0,6	9	Pelkė 10J		55	18	22		Pc		5	
182													
	12	0,3		Pelkė						Pc			
183													
	28	1,9		Pelkė						Pc			
185													
	4	1,7		Pelkė						Pc			
186													
	18	0,3	9	Pelkė 10B		30	10	10		Pc		10	
	37	0,5		Pelkė						Pc			
189													
	28	1,1		Pelkė						Pa			
190													
	24	0,3	9	Pelkė 7E3P		90	24	28		Pb		10	
191													
	3	0,1		Pelkė						Pb			
	7	4,5		Pelkė						Pa			
	8	1		Pelkė						Pa			
	46	0,7		Pelkė						Pc			
192													
	13	0,4		Pelkė						Pc			
	32	0,2	9	Pelkė 8B2P+E		55	11	14		Pb		20	
193													
	46	0,6		Pelkė						Pc			
194													
	7	0,7		Pelkė						Pc			
	26	1,1	9	Pelkė 8J2B		90	22	26		Pc		10	
195													
	6	1,2		Pelkė						Pc			
	18	0,6		Pelkė						Pc			
	20	0,4		Pelkė						Pc			
	22	2,1		Pelkė						Pb			
200													
	10	1,3		Pelkė						Pc			

Neapaugusių medynais miško pelkių paliktinų natūraliai raidai žiniaraštis

Kv.	Skl. Nr.	Plo-tas, ha	Ard.	Rūšinė sudėtis	Kil-mė	Am-žius	Auk-štis, m	Skers-muo, cm	Skal-su-mas	Au-ga-vietė	Boni-te-tas	Tūris, m3/ha	Projektuojama ūkinė priemonė / 50 maketas
	13	0,4		Pelkė						Pc			
201													
	1	1,7		Pelkė						Pc			
	3	0,2		Pelkė						Pc			
	5	0,2		Pelkė						Pc			
	8	0,4		Pelkė						Pc			
202													
	11	1,4		Pelkė						Pc			
	12	1,4		Pelkė						Pc			
	22	0,9		Pelkė						Pc			
	28	0,2		Pelkė						Pc			Int.0,05ha BJ(40),Ucp
203													
	4	0,4		Pelkė						Pc			
	6	5,8		Pelkė						Pc			
	13	1		Pelkė						Pc			
205													
	22	0,8		Pelkė						Pc			
	27	0,4		Pelkė						Pc			
206													
	26	0,8		Pelkė						Pc			
	30	0,5		Pelkė						Pc			
	40	0,4		Pelkė						Pc			
207													
	5	0,4		Pelkė						Pc			
209													
	46	0,7		Pelkė						Pb			
211													
	8	13,3		Pelkė						Pc			
212													
	11	1,4		Pelkė						Pc			
	12	4,3		Pelkė						Pa			
	18	0,4		Pelkė						Pb			
	25	0,4		Pelkė						Pc			
213													
	5	0,4		Pelkė						Pc			
	9	10,9		Pelkė						Pa			
	14	0,4		Pelkė						Pb			
	17	2,4		Pelkė						Pb			
215													
	7	0,8		Pelkė						Pa			
	13	0,4		Pelkė						Pc			
216													
	6	0,3		Pelkė						Pb			
217													
	10	0,3		Pelkė						Pc			

Neapaugusių medynais miško pelkių paliktinų natūraliai raidai žiniaraštis

Kv.	Skl. Nr.	Plo-tas, ha	Ard.	Rūšinė sudėtis	Kil-mė	Am-žius	Auk-štis, m	Skers-muo, cm	Skal-su-mas	Au-ga-vietė	Boni-te-tas	Tūris, m3/ha	Projektuojama ūkinė priemonė / 50 maketas
219													
	30	0,2		Pelkė						Pc			
220													
	23	0,4		Pelkė						Pc			
	30	3,5	9	Pelkė 7J2B1Bt		40	14	14		Pc		10	
224													
	17	1,2	9	Pelkė 4B3P3E		65	19	18		Pc		15	
231													
	24	0,6		Pelkė						Pc			
234													
	30	1,3		Pelkė						Pc			
236													
	22	0,6		Pelkė						Pc			
	31	0,5		Pelkė						Pc			
	34	1,2		Pelkė						Pb			
237													
	5	0,4		Pelkė						Pb			
	9	0,9		Pelkė						Pc			
	13	0,8		Pelkė						Pc			
	39	0,5		Pelkė						Pc			
243													
	42	0,7		Pelkė						Pc			Du int. po 0,05ha E(80) ,Lcp
	66	1,1		Pelkė						Pc			
244													
	23	3,2	9	Pelkė 10J		20	8	10		Pc		5	
246													
	11	0,4		Pelkė						Pc			
Plotas iš viso: 2112,1													

7 PRIEDAS

Miško laukymių saugotinų nuo apaugimo žiniaraštis

Miško laukymių saugotinų nuo apaugimo medžiais ir krūmais žiniaraštis

Kv.	Skl. Nr.	Plo-tas, ha	Ard.	Rūšinė sudėtis	Kil-mė	Am-žius	Auk-štis, m	Skers-muo, cm	Skal-su-mas	Au-ga-vietė	Boni-te-tas	Tūris, m3/ha	Projektuojama ūkinė priemonė / 50 maketas
01 Telšių girininkija													
5													
	11	0,8		Miško laukymė						Nbl			
41													
	14	1		Miško laukymė						Ucl			
44													
	8	0,6		Miško laukymė						Ncl			
83													
	47	0,6		Miško laukymė						Ncl			
02 Ubiškės girininkija													
90													
	28	1,4		Miško laukymė						Ldp			
1243													
	20	0,7		Miško laukymė						Lcs			
	37	6,5		Miško laukymė						Lcs			
	57	0,4		Miško laukymė						Lds			
1259													
	56	2,2		Miško laukymė						Lds			
	58	0,4		Miško laukymė						Lds			
03 Žarėnų girininkija													
52													
	12	0,6		Miško laukymė						Lcp			
72													
	32	1,3		Miško laukymė						Ncp			Int.0,2 ha pelkė,Pc
88													
	5	0,9		Miško laukymė						Ldp			
	15	1,7		Miško laukymė						Ndp			
	23	1,1		Miško laukymė						Ndp			
	26	3,5		Miško laukymė						Ndp			
90													
	34	1		Miško laukymė						Lcp			
04 Varnių girininkija													
24													
	21	0,6		Miško laukymė						Ndp			
	32	0,9		Miško laukymė						Udp			
36													
	13	1,9		Miško laukymė						Ncl			39EGD033
	14	0,8		Miško laukymė						Ncl			39EGD033
51													
	5	3,5		Miško laukymė						Ncp			Archiologinio draustinio teritorija
53													

Miško laukymių saugotinų nuo apaugimo medžiais ir krūmais žiniaraštis

Kv.	Skl. Nr.	Plo-tas, ha	Ard.	Rūšinė sudėtis	Kil-mė	Am-žius	Auk-štis, m	Skers-muo, cm	Skal-su-mas	Au-ga-vietė	Boni-te-tas	Tūris, m3/ha	Projektuojama ūkinė priemonė / 50 maketas
	10	1,9		Miško laukymė						Pcn			
	21	1,5		Miško laukymė						Lcl			
	28	0,6		Miško laukymė						Lcl			
	31	0,6		Miško laukymė						Ldp			
	36	0,9		Miško laukymė						Ncl			
	42	1,5		Miško laukymė						Pcn			
	43	3,6		Miško laukymė						Ncl			
62													
	27	2		Miško laukymė						Pcn			
63													
	29	1,5		Miško laukymė						Pcn			
72													
	13	1		Miško laukymė						Lcs			
	24	0,6		Miško laukymė						Ncl			
75													
	16	0,8		Miško laukymė						Pcn			
	29	0,4		Miško laukymė						Ncl			
78													
	2	0,7		Miško laukymė						Pcn			
	3	0,7		Miško laukymė						Pcn			
79													
	9	3,5		Miško laukymė						Pcn			
	12	1		Miško laukymė						Pcn			
83													
	46	0,4		Miško laukymė						Ncs			
85													
	35	0,8		Miško laukymė						Nbl			
86													
	16	0,7		Miško laukymė						Udp			
87													
	1	0,7		Miško laukymė						Ncl			
	47	3		Miško laukymė						Ncp			
97													
	30	0,4		Miško laukymė						Lcp			
	40	0,4		Miško laukymė						Ldp			
99													
	2	4,8		Miško laukymė						Udp			
105													
	11	3,7		Miško laukymė						Ncp			
111													
	44	0,6		Miško laukymė						Ndp			
115													
	3	0,7		Miško laukymė						Ncl			
123													
	9	0,6		Miško laukymė						Lcp			

Miško laukymių saugotinų nuo apaugimo medžiais ir krūmais žiniaraštis

Kv.	Skl. Nr.	Plo-tas, ha	Ard.	Rūšinė sudėtis	Kil-mė	Am-žius	Auk-štis, m	Skers-muo, cm	Skal-su-mas	Au-ga-vietė	Boni-te-tas	Tūris, m3/ha	Projektuojama ūkinė priemonė / 50 maketas
	10	0,5		Miško laukymė						Ncp			
140													
	12	1,4		Miško laukymė						Pc			
05 Kulių girininkija													
6													
	11	3,7		Miško laukymė						Lcs			Int.0,05 ha 10Bl(30)
10													
	2	0,7		Miško laukymė						Lds			Int.0,02 ha prūdas
12													
	22	1,2		Miško laukymė						Uds			
20													
	3	9,5		Miško laukymė						Ncs			
	8	9,7		Miško laukymė						Lcs			Int.0,1ha KĄGl(90),Nds,Int.0,1ha-aikštė,Uds
	52	0,8		Miško laukymė						Lcs			
22													
	20	0,7		Miško laukymė						Lcs			
23													
	7	1,7		Miško laukymė						Ncs			
31													
	4	8,4		Miško laukymė						Lcs			Int.0,05ha BlB(15),Int. 0,1ha KĄGl(90) ,Nds,Int.0,2ha BJ(50),Lds
35													
	14	2,6		Miško laukymė						Lds			
37													
	6	8,4		Miško laukymė						Lcs			Int.0,15 ha,Ucs
	10	1,3		Miško laukymė						Lcp			
	15	7,3		Miško laukymė						Lcs			
38													
	1	1,8		Miško laukymė						Ncs			
39													
	8	3,3		Miško laukymė						Ncs			
45													
	5	8,8		Miško laukymė						Ncs			
	10	1,6		Miško laukymė						Lcs			
	15	3,9		Miško laukymė						Ncs			Int.0,2 ha augavietė Ucp
	18	12,7		Miško laukymė						Ncs			
46													
	14	15,5		Miško laukymė						Ncs			
61													
	15	2,6		Miško laukymė						Pd			
	24	5,7		Miško laukymė						Lcs			
07 Plungės girininkija													
8													
	18	0,7		Miško laukymė						Lcp			

Miško laukymių saugotinų nuo apaugimo medžiais ir krūmais žiniaraštis

Kv.	Skl. Nr.	Plo-tas, ha	Ard.	Rūšinė sudėtis	Kil-mė	Am-žius	Auk-štis, m	Skers-muo, cm	Skal-su-mas	Au-ga-vietė	Boni-te-tas	Tūris, m3/ha	Projektuojama ūkinė priemonė / 50 maketas
31													
	4	1		Miško laukymė						Lcp			
	8	0,7		Miško laukymė						Lcp			
	17	0,6		Miško laukymė						Lcp			
	18	0,8		Miško laukymė						Lcp			
36													
	55	0,6		Miško laukymė						Lcp			
44													
	16	2,4		Miško laukymė						Lcl			
12	Platelių girininkija												
1													
	17	1,3		Miško laukymė						Ncl			
3													
	18	0,8		Miško laukymė						Ncl			
6													
	14	0,8		Miško laukymė						Ncl			
7													
	23	0,5		Miško laukymė						Ncl			Int.0,1 ha pelkė,Pc
8													
	16	0,6		Miško laukymė						Ncp			
	42	0,7		Miško laukymė						Ncl			
10													
	8	2,7		Miško laukymė						Ncl			
11													
	10	1,3		Miško laukymė						Ncl			
12													
	42	3		Miško laukymė						Ncl			
20													
	72	0,6		Miško laukymė						Ncl			
28													
	37	0,4		Miško laukymė						Ncl			
33													
	10	1,9		Miško laukymė						Pbn			
36													
	2	0,5		Miško laukymė						Lcl			
38													
	48	1		Miško laukymė						Ncl			
41													
	21	0,4		Miško laukymė						Ncp			
51													
	47	0,4		Miško laukymė						Ncp			
	48	0,6		Miško laukymė						Ncp			Int.0,05ha augavietė Ucp
59													
	28	0,5		Miško laukymė						Ncl			

Miško laukymių saugotinų nuo apaugimo medžiais ir krūmais žiniaraštis

Kv.	Skl. Nr.	Plotas, ha	Ard.	Rūšinė sudėtis	Kilmė	Amžius	Aukštis, m	Skersmuo, cm	Skalsumas	Augavietė	Bonitetas	Tūris, m3/ha	Projektuojama ūkinė priemonė / 50 maketas
62													
	31	0,5		Miško laukymė						Lcp			
106													
	1	0,7		Miško laukymė						Nbl			
158													
	1	2,3		Miško laukymė						Ncl			
	3	0,5		Miško laukymė						Ncl			
170													
	12	0,6		Miško laukymė						Ncl			
173													
	20	1,4		Miško laukymė						Ncp			
177													
	24	0,5		Miško laukymė						Lcl			
182													
	24	0,8		Miško laukymė						Ncl			
	27	2,6		Miško laukymė						Lcl			
183													
	6	2,6		Miško laukymė						Ncl			Int.0,1 ha kūdra
	12	0,5		Miško laukymė						Lcl			
	14	0,4		Miško laukymė						Ncl			
194													
	18	1,3		Miško laukymė						Ncs			
201													
	2	1,3		Miško laukymė						Pc			
	7	0,6		Miško laukymė						Lcp			
207													
	27	0,6		Miško laukymė						Ncl			
239													
	15	0,7		Miško laukymė						Ncs			
	17	1,6		Miško laukymė						Ncs			
244													
	58	0,9		Miško laukymė						Ncp			
250													
	19	0,4		Miško laukymė						Ncs			
	23	0,6		Miško laukymė						Ncs			
	33	1,7		Miško laukymė						Nds			
	39	2		Miško laukymė						Nds			
	42	3,1		Miško laukymė						Ucs			
	43	2,1		Miško laukymė						Ucs			
	47	0,6		Miško laukymė						Lds			
	51	0,9		Miško laukymė						Lds			
	52	0,4		Miško laukymė						Šds			
	60	0,8		Miško laukymė						Lds			
	61	1,2		Miško laukymė						Lds			
Plotas iš viso: 244,8													

Miško laukymių saugotinų nuo apaugimo medžiais ir krūmais žiniaraštis

Kv.	Skl. Nr.	Plo-tas, ha	Ard.	Rūšinė sudėtis	Kil-mė	Am-žius	Auk-štis, m	Skers-muo, cm	Skal-su-mas	Au-ga-vietė	Boni-te-tas	Tūris, m3/ha	Projektuojama ūkinė priemonė / 50 maketas

8 PRIEDAS

Šlaitų medynų žiniaraštis

Šlaitų medynai paliktini natūraliai raidai

Kv.	Skl. Nr.	Plo-tas, ha	Ard.	Rūšinė sudėtis	Kil-mė	Am-žius	Auk-štis, m	Skers-muo, cm	Skal-su-mas	Au-ga-vietė	Boni-te-tas	Tūris, m3/ha	Projektuojama ūkinė priemonė / 50 maketas
01 Telšių girininkija													
42													
	13	0,5	1	5E1E4P+B		95	28	38	0,6	Šcl	2	300	
03 Žarėnų girininkija													
14													
	30	1,2	1	7E1E1P1B+D,Ą,Bt		90	28	34	0,7	Šcp	2	370	
	36	0,2	1	8E1E1E+B,Ą		30	13	10	0,7	Šcp	2	170	
18													
	15	0,6	1	9E1P+B		85	29	32	0,8	Šcs	2	430	
	22	0,5	1	8B1P1E		70	28	30	0,7	Šcl	1A	260	
	26	0,5	1	8E1P1B+P,D		65	25	28	0,7	Šcl	2	330	
53													
	11	1,1	1	5E4E1B+Bt,Ą		105	28	40	0,6	Šds	2	310	
54													
	41	0,2	1	10L+E,D		60	24	22	0,6	Šdp	1	290	
89													
	16	1,2	1	5E3E2B		75	24	28	0,7	Šcp	3	340	
	38	0,7	1	5E2E1P1B1Bt+Ą		70	22	26	0,5	Šdp	3	210	Int.0,15 ha Bt(50)0,7 sk.,Ndp
04 Varnių girininkija													
20													
	34	0,4	1	5D2Bt2G1Ą+E,B		50	21	22	0,4	Šds	1	130	
			2	10E		40	10	8	0,1			15	
40													
	24	1,4	1	5E2E1P2Ą		95	28	34	0,8	Šcl	2	400	
43													
	2	0,5	1	4L2Bt2Ą2G+U,Bl		45	17	18	0,6	Šdp	2	150	
104													
	13	0,4	1	10Bt+K		35	16	16	0,7	Šdp	2	150	
105													
	12	0,9	1	4U3U2Bt1B		65	21	22	0,6	Šdp	2	160	
	18	0,8	1	4K3U2D1B		65	23	28	0,7	Šdp	1	200	
127													
	25	0,3	1	8Bt1Km1Ą		10	7	6	0,7	Šdp	2	50	
			9	7Ą3U		60	21	34				10	
06 Mostaičių girininkija													
39													
	65	1,6	1	4Sb2B1E1L1Ą1D		80	20	30	0,6	Šds	2	160	Int.0,05ha-aikštė
07 Plungės girininkija													
8													
	8	1,2	1	6E3P1E+P,B,K,Ą		90	29	40	0,8	Šcp	2	430	

Šlaitų medynai paliktini natūraliai raidai

Kv.	Skl. Nr.	Plotas, ha	Ard.	Rūšinė sudėtis	Kilmė	Amžius	Aukštis, m	Skersmuo, cm	Skalsumas	Augavietė	Bonitetas	Tūris, m3/ha	Projektuojama ūkinė priemonė / 50 maketas
	9	0,3	1	7E3Ą+Bl		50	22	24	0,7	Ščp	1	280	Nr 325904
	40	0,7	1	8E2B+D,P,E		75	28	36	0,8	Ščl	1	420	
9													
	36	2,4	1	8E2P+Ą,B,D,E		80	29	38	0,8	Šdp	1	430	
	37	0,8	1	7B2E1P		65	28	28	0,7	Šdp	1A	260	
			2	10E		50	21	20	0,3			120	
10													
	50	0,3	1	7E3B+D		95	29	34	0,4	Ščp	2	220	
11													
	23	0,7	1	6B4E+K,Bt		60	26	28	0,7	Ščs	1A	250	Int.0,1 ha aikštė
			2	10E		50	17	18	0,1			30	
22													
	6	1,7	1	6E3E1P+J,B,D		100	28	34	0,7	Ščp	2	350	
	16	0,3	1	5B1D3E1P		80	27	30	0,7	Ščp	1A	250	
			2	10E		60	14	14	0,1			25	
28													
	8	3,8	1	5E2E2B1P+Bt		100	27	32	0,6	Ščp	2	290	
29													
	2	1,7	1	7E3P+B,D		100	27	32	0,7	Ščl	2	350	
	9	0,4	1	7P3E+B		90	27	32	0,5	Ščl	2	240	
			2	10E		70	19	20	0,2			70	
	12	0,5	1	5E2E2P1B		100	27	36	0,8	Ščs	2	400	
	17	0,5	1	6E2E2B+Bt,D,L		100	25	36	0,6	Ščs	3	280	
	18	1,8	1	4E2E2B1Bt1D+L		100	25	34	0,6	Ščs	3	270	
	23	0,6	1	4E2B2E1Bt1D+L		100	28	34	0,6	Ščs	2	290	Int.0,1 ha Bt(40)0,5 sk
	24	0,3	1	6E2B2E+D,Bt		100	27	32	0,6	Ščl	2	290	
	35	0,5	1	5E2E3B+L,D		100	27	34	0,6	Ščl	2	290	
30													
	21	0,2	1	6E2E1B1P+D,Bt		100	27	36	0,6	Ščs	2	300	
	29	0,3	1	9Bt1E		20	14	14	0,7	Ščl	1	120	
31													
	5	0,5	1	5Bt3E1E1J		45	16	16	0,6	Ščp	2	150	
	6	0,5	1	5E1P1B1D2Bt+Ą		85	26	30	0,5	Ščp	2	220	
			2	10E		40	8	8	0,1			15	
	7	0,2	1	5E1P1B1D2Bt		85	26	30	0,5	Ščp	2	220	
			2	10E		40	8	8	0,1			15	
	12	0,7	1	7B3E+Bt		85	27	34	0,6	Ščl	1A	220	Int.0,1 ha Bt(40)0,5 sk.,Lcl
			2	10E		70	18	18	0,1			30	
	13	0,7	1	5E2Bt2B1J+E		80	26	30	0,4	Ščl	2	180	
36													
	42	1,4	1	9E1E+E,P		110	32	42	0,5	Ščp	1	300	
37													
	3	1,5	1	7E1P2B+P,Bt,D		100	31	38	0,6	Ščp	1	350	
	8	1,6	1	7E1P2B+E		100	31	38	0,6	Ščp	1	350	
	23	0,5	1	7E1P2B+E		100	31	38	0,6	Ščp	1	350	

Šlaitų medynai paliktini natūraliai raidai

Kv.	Skl. Nr.	Plo-tas, ha	Ard.	Rūšinė sudėtis	Kil-mė	Am-žius	Auk-štis, m	Skers-muo, cm	Skal-su-mas	Au-ga-vietė	Boni-te-tas	Tūris, m3/ha	Projektuojama ūkinė priemonė / 50 maketas
	24	0,3	1	7E1P2B		100	31	38	0,6	Ščp	1	350	
	27	1,6	1	7E1E1P1B		105	31	36	0,6	Ščp	2	340	
	36	0,7	1	4B2D1E1Ą2Bt		70	28	34	0,4	Ščp	1A	140	Int., 0,03 ha Bt(40) sk 0,7
59													
	26	0,4	1	8E1B1Bt+P		50	20	20	0,6	Ščp	2	220	
	29	0,4	1	9E1P		115	29	34	0,5	Ščp	2	270	Int.0,2ha-aikštė
127													
	1	0,7	1	7E1E2B+P,K		110	29	36	0,7	Ščl	2	370	
	5	0,8	1	9E1P		120	31	36	0,7	Ščp	2	410	
128													
	8	0,1	1	9E1P		105	31	36	0,7	Ščp	2	410	
	11	1	1	7E2P1B+D		105	32	34	0,6	Ščp	1	360	Int.0,1 ha P(105)0,8 sk.,Lcp
	19	0,2	1	9Bt1K+P,B		50	21	24	0,7	Šdp	1A	220	
	21	0,9	1	8E2B+E		80	30	34	0,8	Ščl	1	450	
	27	3,9	1	7E2B1E+D,Bt		80	31	36	0,6	Ščp	1	350	Int.0,2 ha aikštė
	32	0,9	1	6E1P2B1Ą		95	28	34	0,3	Šdp	2	160	
			2	8K2E		30	16	14	0,1			15	
	46	0,4	1	9E1E		100	31	36	0,8	Ščp	1	460	
133													
	1	3	1	6Bt1Ą1K1D1L+B		50	19	22	0,6	Šds	1	190	
	15	1,2	1	10Bt+L,K		45	18	18	0,7	Šds	1	180	
12 Platelių girininkija													
11													
	146	0,3	1	7Bt2U1Ą		40	16	18	0,7	Šdp	2	170	
26													
	18	3,3	1	9Ą1B+D,K,E		120	26	52	0,6	Ščl	2	240	Antras ardas netolygus
			2	10E		50	10	14	0,1			15	
51													
	6	0,5	1	6P1Ą2Ą1Bt+E,B		90	21	36	0,6	Ščl	3	170	
	10	0,7	1	9Ą1E+B,Bt,Ą		100	24	40	0,6	Šdp	2	210	Int.0,15ha ĄČ(45)0,3sk
			2	10E		45	14	14	0,1			25	
67													
	6	0,6	1	8L2Ą+Sb,D		65	22	28	0,7	Šds	1	310	
	10	0,9	1	8D2L+B,E		65	24	26	0,8	Šds	1	320	
72													
	3	1,1	1	10P		90	28	34	0,8	Šbl	1	410	
			2	10E		40	13	14	0,3			70	
	5	1	1	7P2E1E+B		80	26	30	0,7	Šbl	1	340	
			2	10E		60	16	18	0,1			30	
	9	1	1	8E2B+Ą		30	9	12	0,5	Šbl	3	70	
			9	10P		140	26	48				15	
76													
	24	0,5	1	6E4Ą+D,P,B,U		70	25	26	0,9	Ščs	2	400	
	25	0,6	1	4L1Bt3Ą1D1B+Ą,L		55	21	24	0,7	Šds	1	250	

Šlaitų medynai paliktini natūraliai raidai

Kv.	Skl. Nr.	Plo-tas, ha	Ard.	Rūšinė sudėtis	Kil-mė	Am-žius	Auk-štis, m	Skers-muo, cm	Skal-su-mas	Au-ga-vietė	Boni-te-tas	Tūris, m3/ha	Projektuojama ūkinė priemonė / 50 maketas
79													
	14	1,7	1	6E3Ą1E+P,D		100	30	38	0,6	Ščl	2	310	Nr.336237
80													
	18	1	1	8E2B+P,Ą,D		75	27	28	0,9	Ščl	2	450	
	19	0,7	1	7E1E2E+D,B		90	28	32	0,9	Ščl	2	450	Nr 336232
	20	1,8	1	5E2E1Ą1B1D+P		70	26	28	0,8	Ščl	2	400	
	21	0,5	1	6E1E2B1D+Ą		90	29	36	0,6	Ščl	2	310	Nr 336231
81													
	34	0,3	1	4D2B3E1E		60	26	28	0,8	Ščl	1A	340	
82													
	10	0,6	1	6E3E1P+B,J		70	28	32	0,7	Ščl	1	370	Int.0,07ha J(70)0,7sk,Pc
97													
	2	0,9	1	7E1B1P1E		80	28	32	0,9	Ščl	2	470	Nr. 336241
	6	0,5	1	7E2E1P+Ą,B		110	28	36	0,6	Ščl	2	330	Int.0,05ha E(50)0,3sk,Pb,Nr. 336241
			2	10E		50	14	14	0,2			50	
149													
	55	0,6	1	7P2E1E+B		130	27	40	0,7	Šbl	2	340	Int.0,2ha E(75)0,8sk,Lcl
			2	10E		40	12	10	0,1			20	
	58	0,1	1	9P1E+B,J,P		130	26	38	0,7	Šbl	3	320	
150													
	20	1,2	1	8J1K1E+B,J		85	24	32	0,5	Šdp	1	220	Int.0,12ha JB(75)0,8sk,Ncp,Nr 336256
151													
	10	1	1	6E2E1E1P		95	28	36	0,6	Ščs	2	300	
	17	0,9	1	10E+P,E,E		95	31	42	0,6	Ščl	1	350	Nr. 336204
	33	0,2	1	8E2B+E		25	10	10	0,7	Ščl	2	140	
			9	6P2E2Ą		130	28	40				20	
152													
	16	0,5	1	7E2E1B		45	22	26	0,8	Ščl	1	300	
155													
	19	1,4	1	7E1E2P+B,L		120	29	44	0,6	Šdp	2	330	
180													
	14	0,7	1	8E2E+P		100	28	38	0,8	Šbl	2	400	
182													
	13	0,7	1	8E2B+E,E,Ą,P,Bt		60	22	26	0,6	Ščl	2	250	
183													
	8	0,4	1	10B+E,D,P		65	28	26	0,9	Ščl	1A	350	
			2	10EK		45	14	12	0,2			50	
	13	1	1	10J+B,E,E,K,J		65	26	28	0,9	Šdp	1A	440	
185													
	21	0,3	1	9E1E		100	25	36	0,7	Ščl	3	310	
186													
	10	0,2	1	9E1E		100	24	30	0,7	Ščl	3	300	
	31	0,3	1	8E1P1B		80	27	36	0,8	Ščl	2	400	
209													
	23	1	1	8E1E1P		90	31	36	0,9	Ščl	1	500	

Šlaitų medynai paliktini natūraliai raidai

Kv.	Skl. Nr.	Plo-tas, ha	Ard.	Rūšinė sudėtis	Kil-mė	Am-žius	Auk-štis, m	Skers-muo, cm	Skal-su-mas	Au-ga-vietė	Boni-te-tas	Tūris, m3/ha	Projektuojama ūkinė priemonė / 50 maketas
239													
	11	2	1	4U1Ą2B2D1Bt+K,E		70	25	32	0,7	Šds	1	220	Kt - Zyboldo obelis
	14	2,2	1	6B3D1Bt+E,Ą,D,P,Bl,Ą,K		45	23	26	0,7	Šds	1	200	Int.0,1ha Bt(40)0,8sk
			2	10K		30	8	6	0,1			5	
250													
	2	2	1	5Ą1U1B1D2L+E,Bt,K		80	25	34	0,7	Šds	1	280	
	4	2,5	1	5Ą2U2L1Bt+Sb,K,B,D		80	24	32	0,8	Šdp	1	280	Int.0,05ha-laukymė,Ndp
	8	1,2	1	6Ą2L1B1D+U		80	25	34	0,8	Šds	1	320	
	9	3,6	1	4Ą2B2D2L+U,Sb,E,Bt,L		120	27	40	0,6	Šds	2	250	
	21	0,6	1	7U1Ą1K1Bt+B,L		70	22	26	0,5	Šdp	2	130	
	22	2,6	1	8Bt1Ą1U+G,K		50	18	22	0,5	Šds	1	140	
	29	2,4	1	7Ą3L+D,K,Bt,B,U,E		110	27	40	0,8	Šds	1	340	Int.0,05ha-aikštė
	32	2,1	1	3Bt1Bt3U2Ą1K+G,D,Gl		50	16	22	0,7	Šds	2	160	Int.0,15ha-aikštė,Nds
	35	4,8	1	5Ą1U3L1B+D,K,Bt		90	25	36	0,6	Šds	1	230	
	36	5,2	1	4Ą2U2L2Bt+K,B		120	29	40	0,6	Šds	1	230	
	44	4,7	1	6Ą2Ą1G1Bt+U		80	24	30	0,7	Šds	1	250	Nr. 306001
	53	1,7	1	3G3Ą1U1K1L1Bt		80	23	30	0,7	Šds	2	220	Nr. 296002
Plotas iš viso: 122,7													

9 PRIEDAS

Miško sklypų su pavieniais senmedžiais žiniaraštis

Miško sklypai su pavieniais senmedžiais valstybinės reikšmės miškuose

Kvartalas	Sklypas	Pavienio senmedžio rūšis (amžius metais)	Sklypo visas plotas, ha
Telšių girininkija			
30	7	E (130)	3,2
45	9	K (95)	2,2
45	26	K (100)	1,4
45	29	Ą (150)	0,9
45	38	Ą (200)	1,2
56	32	Ą (150)	0,4
69	26	E (130)	0,6
75	4	E (120)	0,5
75	7	E (120)	0,4
75	19	Ą (150)	2,4
80	24	E (120)	0,6
80	30	E (120)	0,8
81	21	Ą (130)	1,9
81	22	E (120)	1,3
81	28	E (120)	3,1
81	30	Ą (130)	1,1
81	32	E (130)	0,5
82	13	E (120)	2,9
82	27	Ą (200)	2,1
82	30	E (130)	1,1
82	39	E (120)	1,6
82	40	E (120)	0,4
83	5	Ą (130)	1,0
83	45	E (130)	1,2
84	12	E (120)	1,8
88	21	E (120)	0,1
90	35	E (140)	2,6
91	9	E (130)	3,7
95	13	E (120)	1,3
98	11	E (120)	5,5
99	37	Ą (140)	2,6
Iš viso:	**31**		**50,4**
Ubiškės girininkija			
13	11	J (100); U (100)	1,5
14	8	K (90)	2,5
14	18	U (110)	2,7
14	29	U (110)	1,5
22	10	U (100)	0,8
22	32	J (110)	2,8
26	1	K (90)	0,5
38	24	J (100)	0,3
38	38	P (170)	0,8
38	45	J (100)	0,8
38	47	P (150)	0,4

Kvartalas	Sklypas	Pavienio senmedžio rūšis (amžius metais)	Sklypo visas plotas, ha
40	8	E (120)	1,5
41	14	P (170)	1,0
42	9	E (120)	1,1
43	26	E (130)	0,3
1243	18	G (100)	1,9
Iš viso:	**16**		**11,5**
Žarėnų girininkija			
4	21	P (150)	0,6
5	14	U (120)	1,5
6	1	E (120)	0,6
42	12	P (150)	1,3
89	26	Ą (150)	1,8
Iš viso:	**5**		**5,8**
Varnių girininkija			
18	21	Ą (200)	1,3
18	22	K (100)	0,6
19	37	**Ą (300)**	1,0
20	5	K (90)	0,5
30	40	Ą (140)	2,2
32	27	**P (520)**	0,3
34	25	Ą (130)	0,3
35	38	*M (100)*	0,4
68	3	P (150)	2,5
81	24	E (120)	0,5
83	12	Ą (140)	0,7
84	25	K (100); L (100)	0,5
104	40	K (90)	0,7
Iš viso:	**13**		**11,5**
Kulių girininkija			
6	26	Ą (130)	2,6
12	6	P (170)	0,4
18	8	K (90)	1,1
18	30	U (100)	0,6
18	44	K (100)	1,8
31	27	P (150)	2,3
33	12	P (170)	2,8
35	24	P (200)	1,3
36	17	P (180)	0,7
37	9	K (110)	3,5
41	8	Ą (170)	0,9
42	2	P (150)	1,8
42	4	E (140)	0,8
43	10	P (150)	1,2
43	11	P (180)	0,5
44	28	J (100)	1,0
45	22	K (100)	3,3

Kvartalas	Sklypas	Pavienio senmedžio rūšis (amžius metais)	Sklypo visas plotas, ha
48	1	P (150)	1,5
50	21	J (100)	0,9
52	8	U (110)	1,0
52	13	U (100)	1,8
53	4	E (140)	1,5
53	24	Ą (160)	1,0
54	18	P (210); **Ą (310)**	1,1
54	29	Ą (130); Sb (100)	0,6
54	40	P (150)	0,5
57	19	E (140)	2,1
57	39	Ą (140)	0,8
58	1	J (100)	0,8
58	4	J (110)	1,0
59	13	Ą (150); U (120)	2,8
59	15	J (100)	3,1
59	16	Ą (140)	3,2
59	19	Ą (140)	2,1
59	20	Ą (130)	2,3
59	21	Ą (130)	4,3
59	31	P (150)	1,2
61	5	J (110)	2,4
66	10	U (100)	3,1
113	32	E (120)	0,6
119	9	E (140)	0,9
139	26	P (150)	1,3
139	30	E (140)	1,7
139	42	E (140)	0,8
139	46	P (160)	0,5
Iš viso:	**45**		**71,5**
Mostaičių girininkija			
3	9	P (150)	0,7
3	23	P (150)	0,4
12	39	J (100)	0,6
21	14	P (200)	0,8
29	32	Ą (130); L (100)	0,4
117	16	P (150)	1,9
121	8	E (120)	1,0
123	44	P (150)	0,3
123	48	E (120)	0,6
123	50	P (170)	0,7
124	9	P (220)	1,2
124	13	P (190)	10,8
124	20	E (190)	0,2
125	55	K (90)	1,0
126	21	E (120)	2,6
126	40	P (150); E (150)	1,2
135	2	P (200)	0,6

Kvartalas	Sklypas	Pavienio senmedžio rūšis (amžius metais)	Sklypo visas plotas, ha
135	40	P (250)	1,8
136	25	E (160)	0,4
141	19	E (150)	1,5
146	11	E (160)	1,1
147	14	E (120)	1,6
147	30	P (200)	0,9
147	42	P (240)	0,2
148	9	P (170); E (170)	1,1
148	21	P (250)	1,4
148	23	E (160)	0,8
150	10	P (160)	1,2
150	11	P (160)	0,8
151	6	P (180); E (18)	3,1
151	22	P (180)	0,7
151	24	E (130)	0,5
152	6	P (160); E (160)	2,8
152	11	P (240)	2,6
152	14	P (240)	0,4
152	17	P (160)	0,5
154	26	P (160)	0,8
Iš viso:	**37**		**49,2**
Plungės girininkija			
4	15	Ą (130)	0,9
5	12	E (130)	3,1
7	4	E (120)	1,2
7	5	E (120)	1,3
8	1	E (130)	1,4
8	8	K (90)	1,2
8	19	P (160)	0,8
8	21	E (150)	1,6
8	40	P (160)	0,7
9	1	P (180)	3,8
9	10	E (140)	0,3
9	25	E (130)	1,0
9	30	E (130)	0,2
10	10	J (100)	0,9
16	2	E (160)	0,5
18	14	P (150)	0,5
32	14	E (130)	1,4
33	10	P (180)	1,2
33	12	P (160)	0,5
34	5	P (150)	1,0
34	13	E (130)	1,1
34	15	E (140)	1,2
34	37	E (140)	0,8
35	8	E (150)	0,6
36	9	E (140)	2,1

Kvartalas	Sklypas	Pavienio senmedžio rūšis (amžius metais)	Sklypo visas plotas, ha
36	14	E (140)	0,8
37	25	E (125)	7,1
38	23	P (210); P (170); P (150)	0,9
40	15	P (180)	0,6
41	36	E (170)	0,8
42	3	E (130)	2,2
42	25	E (140)	0,4
42	36	P (150)	0,7
43	5	E (170); P (170)	3,0
43	12	P (170)	0,8
43	18	E (120)	1,1
44	14	Ą (150)	0,6
46	34	P (160)	0,4
48	9	E (130)	0,7
48	16	P (150)	1,4
48	21	P (190)	1,1
48	36	E (140)	0,8
48	44	P (150)	0,9
48	47	P (150)	1,6
58	1	E (170); E (120)	1,2
60	27	J (105)	1,0
64	4	E (130)	0,5
103	5	E (120)	2,3
104	14	E (130)	1,4
104	17	P (150)	0,6
105	3	E (120)	2,7
105	45	E (120)	1,4
107	4	P (150)	1,4
107	6	P (150); E (130)	3,8
107	15	E (120)	2,3
107	19	E (120)	6,1
110	21	Ą (180)	2,0
128	38	E (130)	1,7
129	21	E (120)	1,7
129	26	E (120)	0,9
129	28	E (120)	1,6
134	9	P (150)	0,5
134	48	E (120)	0,5
Iš viso:	**63**		**88,8**
Platelių girininkija			
8	31	Ą (150)	1,5
11	116	K (100)	2,6
20	65	Ą (150)	0,4
26	18	K (100)	3,3
47	23	Ą (150)	1,8
51	22	E (120)	1,2
51	29	E (130)	3,8

Kvartalas	Sklypas	Pavienio senmedžio rūšis (amžius metais)	Sklypo visas plotas, ha
51	34	E (120)	8,1
54	18	E (130)	5,4
59	2	P (160)	1,5
63	37	Ą (200)	1,0
67	1	U (110)	1,0
67	9	L (100)	0,9
67	31	L (100); Sb (100)	0,9
68	4	K (90); K (90)	5,5
68	7	E (120)	0,6
71	20	P (150)	0,4
73	1	E (120)	2,2
76	12	Ą (150)	2,1
76	25	Ą (130); L (110)	0,6
78	19	Ą (130)	1,7
78	38	Sb (100)	1,1
79	1	P (150)	1,1
79	14	P (150)	1,7
79	15	E (170)	6,9
79	18	E (150)	0,2
79	19	Ą (150)	3,3
79	28	P (150)	0,5
79	34	P (150)	0,7
82	38	P (150)	1,2
83	7	P (150)	0,9
83	12	P (150)	1,3
95	19	E (120)	0,5
95	20	P (150)	1,1
97	10	E (120)	1,0
97	48	P (150)	0,5
98	11	P (150)	0,5
98	15	E (130)	1,0
98	36	E (120)	0,7
98	37	P (150)	0,5
99	2	E (120)	1,1
99	5	P (150)	3,6
99	12	P (150)	0,8
99	36	P (150)	0,8
99	39	P (150)	0,5
100	11	P (150)	0,6
100	21	P (160)	0,5
100	23	P (150)	1,1
100	32	E (130)	0,4
100	40	P (150)	2,1
101	3	E (120)	0,7
101	8	E (130)	2,5
131	27	E (150)	0,4
147	54	E (120)	0,5

Kvartalas	Sklypas	Pavienio senmedžio rūšis (amžius metais)	Sklypo visas plotas, ha
147	55	E (120)	0,8
148	3	Ą (150)	0,6
148	13	E (120)	12,4
149	4	E (140)	0,6
149	6	P (150); E (130)	1,9
149	26	E (120)	0,4
149	35	E (140)	0,5
149	57	P (160)	0,5
149	58	P (160)	0,1
149	70	P (150)	0,6
150	1	P (150)	0,8
150	38	E (120)	1,2
150	42	E (140)	0,6
151	3	E (130)	0,8
151	4	E (120)	0,9
153	39	P (150)	1,1
153	41	P (150)	0,6
154	9	J (105)	2,3
161	45	J (100)	0,4
161	52	P (150)	0,7
164	12	P (160); E (120)	0,8
178	9	Ą (130)	0,5
179	13	P (150)	0,8
181	27	E (130)	0,6
181	28	E (130)	1,4
185	34	P (150)	2,2
186	4	P (170)	0,7
192	56	J (100); P (150)	0,5
202	19	K (90)	2,5
212	5	J (100)	0,6
216	1	E (160)	2,1
229	1	P (150)	1,1
235	14	Ą (200)	0,6
239	11	K (110)	2,0
245	17	L (130)	0,6
250	9	L (100)	3,6
250	27	Ą (200)	5,6
Iš viso:	**91**		**140,8**
Bendrai:	**301**		**429,5**

10 PRIEDAS

Bendrieji kertinių miško buveinių nuostatai

BENDRIEJI KERTINIŲ MIŠKO BUVEINIŲ NUOSTATAI

(pagal „KMB inventorizavimo metodiką“, 2002)

Miško pramonės produktai ir miško gėrybės turi ypatingai didelę socialinę ir ekonominę reikšmę Lietuvai. Pastaraisiais metais miškų sektoriaus reikšmė nuolat augo, o jo įnašas kasmet siekė 2,6–3 % Lietuvos bendrojo vidaus produkto.

Lietuvos miškų valdymo institucijos prisiėmė vykdyti įsipareigojimus, kurie suformuluoti Helsinkio proceso dokumentuose, Europos kraštovaizdžio ir biologinės įvairovės strategijoje, ES Buvenių direktyvoje, Natura 2000 saugomų teritorijų tinklo kūrimo dokumentuose, 21-ojo amžiaus darbotvarkėje Baltijos jūros regionui, kituose tarptautiniuose teisės aktuose. Biologinės įvairovės palaikymas ir didinimas yra svarbi subalansuoto miškų ūkio plėtros Lietuvoje dalis. Dalijimasis žiniomis ir patirtimi yra vienas iš svarbiausių būdų, padedančių išskirti ypatingą reikšmę aplinkai turinčias kertines buveines, taikyti jose apsaugos ir/arba specialias tvarkymo priemones bei atsižvelgti į jas teritorijų planavimo metu.

Nacionaliniame ir tarptautiniame lygmenyse yra kuriamos miško produktų ekologinio sertifikavimo sistemos, kurių pagrindinis tikslas – biologinės įvairovės išsaugojimas. Vertingų biologinės įvairovės atžvilgiu teritorijų inventorizacija turėtų padėti patekinti rinkos poreikį ekologiškai sertifikuotiems (“žaliesiems”) miško produktams.

Centrinėje Europoje, taip pat ir Lietuvoje, pavojus išnykti gresia daugeliui miškuose gyvenančių organizmų rūšių, nes nyksta šios joms reikalingos gyvenamosios vietos:

1. Seni ir džiūstantys įvairių rūšių medžiai;
2. Įvairaus stambumo, amžiaus, apšviestumo, skirtingų rūšių medžių medienos liekanos (stovintys nudžiūvę medžiai, virtuoliai, stuobriai ir kt.);
3. Ilgai tam tikroje vietoje išliekantys miško elementai, pavyzdžiui, ilgai toje pačioje vietoje augantys nuolat drėgni šlapieji eglynai.

Saugomos teritorijos užima 11,5 % visos Lietuvos teritorijos. Miškai užima 62 % nacionalinių parkų ir 48 % regioninių parkų teritorijos. Apie 28,6 % Lietuvos miškų (I–III kategorijų miškai) saugoma arba juose taikomi tam tikri ūkininkavimo apribojimai. Daugumoje šių miškų leidžiami atrankiniai ir sanitariniai kirtimai, šalinami seni ir džiūstantys medžiai bei stambios medienos liekanos.

Miško vystymosi ypatumai ir kitos priežastys lemia tai, kad ypač svarbios biologinės įvairovės vertybės telkiasi fragmentiškuose, daugeliu atvejų labai nedideliuose miško plotuose, vadinamuosiuose “karštuose taškuose”. Šiuose plotuose, arba buveinėse, biologinė įvairovė yra nepaprastai didelė. Tai **Kertinės Miško Buveinės (toliau - KMB)**, kurios, kaip žinoma, sudaro tik nedidelę dalį visų miškų, tačiau jose telkiasi palyginti daug kraštovaizdyje aptinkamų biologinės įvairovės elementų, ypač retų ar nykstančių rūšių. Žinant, kur yra tokios buveinės, galima didelių išlaidų nereikalaujančiais metodais išsaugoti didelę biologinės įvairovės dalį.

Būtina pabrėžti, kad biologinės įvairovės apsauga kertinėse miško buveinėse neturėtų būti laikoma galutine ir vienintele priemone, reikalinga nykstančiai miškingo kraštovaizdžio biologinei įvairovei išsaugoti.

Visų pirma, įvairių tipų KMB skaičius gali būti nepakankamas užtikrintai apsaugoti biologinės įvairovės elementams, kuriems išlikti būtinos įvairios aukštos kokybės buveinės. Daugelis specializuotųjų rūšių priklausomos net tik nuo ilgai toje pačioje vietoje išliekančių buveinių; kai kurioms jų būtinos tam tikros miško savybės, nesusijusios su pastoviomis konkrečiomis teritorijomis arba buveinėmis. Daugelį šių rūšių galima išsaugoti adaptuojant tradicinius miško ūkininkavimo metodus. Pavyzdžiui, nykstančių rūšių vabalus, kuriems gyventi reikalingos saulės atokaitoje augančios biologiškai senos pušys ir stambios medienos liekanos, būtų galima lengviausiai išsaugoti paliekant šiuos kertinius elementus

tradiciniuose plynuosiuose kirtimuose. Tokių organizmų kategorijai taip pat priklauso daugelio rūšių paukščiai, kurie tik iš dalies apsaugomi sukuriant platų KMB tinklą.

Būtina pabrėžti, kad kertinės miško buveinės yra plotai, skirti nykstančiai biologinei įvairovei išsaugoti. Šiame projekte KMB koncepcija tik nedidele dalimi apima ypatingos vertės kultūrinio paveldo vietoves arba teritorijas su ekologiniame gradiente kintančiu rūšių gausumu (beta-įvairove).

Kertinės miško buveinės – tarsi salos erdvėje, kurioje negali gyventi daugelio specializuotųjų buveinių rūšių organizmai. Siekiant išsaugoti atsinaujinančias šių rūšių populiacijas, ateityje gali tekti suformuoti didesnių ar mažesnių kompensuojančių teritorijų tinklą bei plitimo koridorius arba tarpines plitimo salas tarp kertinių miško buveinių.

Kertinių miško buveinių inventorizacijos tikslas – suteikti informacijos nustatant teritorijų planavimo strategiją ir sprendžiant miškų tvarkymo problemas.

Galima paminėti sritis, kuriose ateityje būtų galima panaudoti kertinių miško buveinių inventorizacijos rezultatus:

- Didelės biologinės įvairovės miškų apsaugos planavimas. Pagrindas kuriant saugomų miškų tinklą;
- Nacionalinių ir regioninių parkų, valstybinių rezervatų ir kitų saugomų teritorijų ribų ir zonavimo tikslinimas bei tvarkymo planų rengimas;
- Kertinių miško buveinių inventorizacija būtina miškų sertifikavimui, siekiant subalansuoto miškų ūkio;
- Projekto rezultatai leidžia pagrįsti poreikį miškų apsaugai ir tolesniam jų atkūrimui, siekiant išsaugoti biologinę įvairovę nacionaliniame lygmenyje.
- Inventorizacija suteikia informacijos apie retų ir nykstančių organizmų būklę ir paplitimą miškuose.
- Inventorizacija suteikia informacijos apie faunos ir floros turtingų miško buveinių lokalizaciją visiems besidomintiems fiziniams ir juridiniams asmenims.
- Inventorizacija ir jos loginis pagrindas suteikia žinių apie miško ekologijos ir miškų ūkio veiklos tarpusavio ryšius.
- Inventorizacija pagrindžia tolesnį tam tikrų biologinių vertybių monitoringą miškuose.

KERTINĖS MIŠKO BUVEINĖS IR JŲ APSAUGA

Kertinių miško buveinių svarbą apibrėžia Lietuvos Respublikos biologinės įvairovės apsaugos strategija ir veiksmų planas:

“**3.1.2. Miško ekosistemų apsauga**

Tiksliam miško biologinės įvairovės apsaugos priemonių nustatymui būtina sudaryti tikslius miško buveinių žemėlapius, taip pat vykdyti specializuotą miškų būklės pokyčių monitoringą”.

Buveinė yra pakankamai homogeniška teritorija, kurioje gyvena specifiniai gyvūnai, grybai ir augalai.

Šiame projekte kertinė miško buveinė apibrėžiama kaip:

Nepažeistas miško plotas, *kuriame šiuo metu didelė tikimybė neatsitiktinai aptikti nykstančių*, *pažeidžiamų*, *retų ar saugotinų buveinių specializuotųjų rūšių*.

Buveinių specializuotosios rūšys dažniausiai įrašytos į Lietuvos raudonąją knygą (saugomos buveinių specializuotosios rūšys). Šiame projekte rūšys, kurios atitinka saugomų rūšių kriterijus, tačiau dėl praktinių priežasčių nėra įtrauktos į Raudonąją knygą (pavyzdžiui, daugelio rūšių grybai ir krūmiškos kerpės), prilyginamos saugomoms.

Buveinių specializuotosios rūšys negali ilgą laiką išlikti miškuose, kuriuose vykdoma intensyvi ūkinė veikla. *Didelė tikimybė* jas aptikti yra pakankama išskirti tam tikrą miško plotą kaip kertinę miško buveinę.

Kertinės miško buveinės išskiriamos iš kitų miško buveinių pagal jų biologiškai vertingas savybes, pavyzdžiui: labai senus medžius, gausias stambių medienos liekanas arba pagal tam tikrus miško raidos pobūdžio nulemiamus požymius.

Kertinių miško buveinių plotas nėra ribojamas; **jos tik pažymi, kad tam tikra miško buveinė yra biologiškai vertinga**. Kertinė miško buveinė gali būti tiek pavienis labai stambus ąžuolas, tiek miško sklypas, užimantis daugelį hektarų.

Teritorija, kuri greitai (kelių dešimtmečių bėgyje) turėtų tapti kertine miško buveine, jeigu joje bus ūkininkaujama palaikant esančias biologinės įvairovės vertybes, vadinama *Potencialia kertine miško buveine* (PKMB).

Kas nėra kertinė miško buveinė?

Pasitaiko teritorijų, kuriose aptinkami saugomų rūšių organizmai, tačiau tai nėra buveinių specializuotosios rūšys, jos nepriklauso nuo ypatingų miško savybių ar jo raidos ypatumų, o tik atsitiktinai gyvena toje vietoje. Tokia teritorija neturėtų būti laikoma kertine miško buveine. Tokie atvejai dažni, kai susiduriama su kai kurių saugomų rūšių induočiais augalais arba netoli rūšies arealo ribos esančiomis populiacijomis.

Išskiriant kertines miško buveines, negalima remtis nykstančiomis rūšimis, susijusiomis su miškuose išsibarsčiusiais elementais, tačiau nepriklausomomis nuo konkrečių vientisų teritorijų arba buveinių. Pavyzdžiui, baltnugariams geniams (*Dendrocopus leucotus*) maitintis reikalingas pakankamas džiūstančių ar negyvų lapuočių medžių kiekis jų teritorijos ribose. Lapuočiai nebūtinai turi telktis vienoje vietoje (kertinėje miško buveinėje) bet gali būti išsisklaidę visoje miško teritorijoje. Gyvenantys baltnugariai geniai dažniausiai rodo, kad kai kurie miško sklypai jų gyvenamosios teritorijos ribose pasižymi kertinių miško buveinių savybėmis. Šiuos paukščius, ko gero, išsaugoti įmanoma ne saugant vien tik kertines miško buveines, bet apskritai paliekant miške pakankamą džiūstančių lapuočių medžių ir negyvos medienos kiekį. Šiai kategorijai priskiriama daugelio rūšių gyvūnai, turintys dideles gyvenamąsias teritorijas.

Ekosistemų stabilumas ir ekologinis pastovumas

Ekosistemų stabilumas ir ekologinis pastovumas gali būti nagrinėjamas tiek laiko, tiek teritorijos atžvilgiu. Vienas iš ekosistemų pastovumo laike pavyzdžių gali būti ekosistemų migracija, nulemta besiplečiančių kontinentinių ledynų. Šiuo atveju klimato sąlygų kaita yra gana lėta, lyginant su rūšių kartų kaita, todėl buveinių specializuotosios rūšys migruoja kartu su savo gyvenamąja aplinka. Pavyzdžiui, šlapiesiems eglynams būdingas toks ekologinis pastovumas laike, nors ledynmečiu jie augo Vidurio Europoje, o tarpledynmetyje – Šiaurės Europoje. Teritorinis šlapiųjų eglynų pastovumas suprantamas kaip bendrijos stabilumas tiek toje pačioje buveinėje, tiek geografinėje teritorijoje. Kitaip tariant, kertinės miško buveinės erdvinis pastovumas dažniausiai suprantamas kaip ekosistemų stabilumas tam tikrose buveinėse. Ilgalaikis tam tikros buveinės išlikimas vienoje vietoje užtikrina pastovias gyvenimo sąlygas buveinių specializuotosioms rūšims.

Kertinėms miško buveinėms atpažinti naudojama keletas kertinių kraštovaizdžio ir biologinių elementų bei rūšys indikatorės. Tai, kad teritorijoje aptinkama pavienė rūšis indikatorė, dar nereiškia, kad ši teritorija yra kertinė miško buveinė – tam nustatyti reikalingas kompleksinis keleto veiksnių įvertinimas. Pavyzdžiui, sausuose pušynuose aptinkama tik kelių tinkamų rūšių indikatorių organizmų. Tuo pat metu šiuose miškuose tarpsta daugybė specializuotųjų rūšių, daugiausia vabalų ir grybų. Šiuos organizmus sunku

aptikti vos metus akį arba tiriant netinkamu laiku, taigi daugeliu atvejų tenka pasikliauti kertiniais elementais, kurie rodo, kad teritorija tinkama įsikurti specializuotosioms rūšims.

Kodėl svarbu surasti ir išsaugoti kertines miško buveines?

Kertinės miško buveinės aptinkamos neatsitiktinai: visuomet yra priežasčių, sąlygojančių tai, kad KMB yra įsikūrusi tam tikroje konkrečioje vietovėje. Šios priežastys daugeliu atvejų susijusios su kraštovaizdžio elementais, teritorijos raida, kai kada su specifinėmis gyvenamosios vietos sąlygomis. Dažnai keleto nykstančių rūšių organizmai gali būti paplitę vienoje KMB, tačiau neaptinkami aplinkiniuose miškuose. Kertinė miško buveinė dažniausiai jautriai reaguoja į staigius aplinkos tvarkymo sąlygų pokyčius arba į nutrūkusią veiklą, lėmusią kertinės miško buveinės susiformavimą. Sunaikintai KMB atsistatyti dažniausiai reikia labai daug laiko. Plynas kirtimas ilgai toje pačioje vietoje augančiame šlapiame eglyne greičiausiai taptų negrįžtamu žingsniu, matuojant subjektyviais žmogaus laiko suvokimo matais.

Dėl šių priežasčių KMB ypač svarbios miškų biologinės įvairovės apsaugai. Siekiant išvengti skaudžių klaidų ir išsaugoti biologinę įvairovę ekonomiškai efektyviausiomis priemonėmis, svarbu žinoti, kur yra įsikūrusios kertinės miško buveinės.

KMB INVENTORIZACIJA, TVARKYMAS, MONITORINGAS IR REGISTRAS

KMB inventorizacija yra **Valstybinės miškų inventorizacijos** dalis. Šalies mastu ji atliekama **vieną kartą**, vėliau – **reguliariai** yra atliekamas būklės **monitoringas**. Taip pat miško teritorija gali būti inventorizuojama, atsiradus **papildomos informacijos** apie (P)KMB arba žymius (P)KMB būklės pokyčius.

KMB inventorizaciją ir jų vertinimą biologinės įvairovės požiūriu atlieka tik KMB inventorizuotojo **kvalifikaciją** (mokymo kursai, pažymėjimas) turintys asmenys.

(P)KMB tvarkymo planas yra sudėtinė miškotvarkos projekto (miškotvarkos schemos vidinio miškotvarkos plano) dalis. Miškų urėdijų/NP (P)KMB tvarkymo planus **rengia** KMB inventorizuotojo kvalifikaciją turintys darbuotojai.

KMB inventorizaciją **atlieka** valstybinės institucijos. Privataus miško savininkams (iki ... ha) ji atliekama ir suteikiama nemokamai. Didelių (bendras plotas > ... ha) privačių miško valdų savininkams tai atliekama už nustatyto dydžio mokestį.

3. Valstybinės miškų inventorizacijos specialistai turi teisę įeiti į visas miško valdas, atlikti inventorizacijos darbus ir gauti reikiamą informaciją jiems atlikti.
4. Lietuvos Respublikoje valstybinė miškų inventorizacija atliekama atrankos metodu. Ji skirta strateginiam miškų sektoriaus planavimui valstybės lygmeniu. Miškų sklypų inventorizacija atliekama miško ūkiui organizuoti miško valdos lygmeniu ir miškotvarkos projektams rengti. *LR MIŠKŲ ĮSTATYMAS(Žin., 1994, Nr. 96-1872; 1996, Nr. 110-2507; 1997, Nr. 96-2426; 1998, Nr. 56-1542; 1999, Nr. 110-3203; 2000, Nr. 111-3566*2; 2001, Nr. IX-240*).*

Duomenys apie KMB yra **vieši.** KMB duomenų viešumą **užtikrina** už AM įgaliota institucija.

KMB **registrą** tvarko AM įgaliota institucija.

PAGRINDINIAI KERTINIŲ MIŠKO BUVEINIŲ TIPAI

A. Sausi ir vidutinio drėkinimo spygliuočių ir mišrūs miškai
- A.1. Eglynai ir mišrūs miškai su eglėmis
- A.2. Pušynai ir mišrūs miškai su pušimis

B. Sausi ir vidutinio drėkinimo lapuočių miškai
- B.1. Plačialapių miškai
- B.2. Kiti lapuočių miškai

C. Šlapieji miškai
- C.1. Šlapieji juodalksnynai ir beržynai
- C.2. Šlapieji eglynai ir mišrūs miškai su eglėmis
- C.3. Pelkiniai pušynai ir beržynai
- C.4. Šlapieji plačialapių miškai

KERTINĖS MIŠKO BUVEINĖS, SUSIJUSIOS SU KRAŠTOVAIZDŽIO ELEMENTAIS

D. Vandens telkinių pakrančių šlaitai
- D.1. Upės šlaitas
- D.2. Ežero arba šlapynės šlaitas
- D.3. Upelio šlaitas

E. Lėkšti vandens telkinių krantai (užliejami miškai)
- E.1. Upės salpa
- E.2. Upelio salpa
- E.3. Ežero krantas

F. Kitos vandens veikiamos kertinės miško buveinės
- F.1. Išdžiūstančio vandens telkinio krantas
- F.2. Šaltiniuota vieta
- F.3. Karbonatingos žemapelkės arba drėgnos pievos pakraštys
- F.4. Bebravietė

G. Nedidelės salos ir pusiasaliai vandens telkiniuose bei šlapžemėse

H. Statūs šlaitai
- H.1. Šlaitas
- H.2. Raguva

KERTINĖS MIŠKO BUVEINĖS, SUSIJUSIOS SU PAŽAIDOMIS IR MIŠKO SUKCESIJA

I. Gaisravietės

J. Medžiais apaugusios naudojamos arba apleistos pievos ir ganyklos
- J.1. Seniai užžėlusi medžiais apaugusi pieva arba ganykla
- J.2. Neseniai užžėlusi medžiais apaugusi pieva arba ganykla
- J.3. Tebešienaujama medžiais apaugusi pieva
- J.4. Tebeganoma medžiais apaugusi ganykla

K. Medžiai milžinai

K.1. Pavienis medis milžinas

K.2. Medžių milžinų grupė

L. Senas parkas

M. Miško sala dirbamuose laukuose

1 lentelė. KMB tvarkymo ir apsaugos priemonės bei apsaugos statusas

KMB tipas	KMB potipis	Tvarkymo/apsaugos priemonės	Reikalingas apsaugos statusas
A	A1	Jokių ūkinių priemonių arba atrankiniai kirtimai (LP, E)	Pastovus
	A2	Jokių ūkinių priemonių arba atrankiniai kirtimai (E)	Pastovus
B	B1	Jokių ūkinių priemonių arba atrankiniai kirtimai (E)	Pastovus
	B2	Jokių ūkinių priemonių arba atrankiniai kirtimai (E)	Pastovus
C	C1	Jokių ūkinių priemonių arba atrankiniai kirtimai (E)	Pastovus
	C2	Jokių ūkinių priemonių	Pastovus
	C3	Jokių ūkinių priemonių	Pastovus
	C4	Jokių ūkinių priemonių arba atrankiniai kirtimai (E)	Pastovus
D	D1	Jokių ūkinių priemonių	Pastovus
	D2	Jokių ūkinių priemonių	Pastovus
	D3	Jokių ūkinių priemonių	Pastovus
E	E1	Jokių ūkinių priemonių arba atrankiniai kirtimai (E)	Pastovus
	E2	Jokių ūkinių priemonių arba atrankiniai kirtimai (E)	Pastovus
	E3	Jokių ūkinių priemonių arba atrankiniai kirtimai (E)	Pastovus
F	F1	Jokių ūkinių priemonių	Pastovus
	F2	Jokių ūkinių priemonių	Pastovus
	F3	Atrankiniai kirtimai (medžiai, krūmai), ganiava, šienavimas	Pastovus
	F4	Jokių ūkinių priemonių	Pastovus/laikinas
G		Jokių ūkinių priemonių	Pastovus
H	H1	Jokių ūkinių priemonių	Pastovus
	H2	Jokių ūkinių priemonių	Pastovus
I		Jokių ūkinių priemonių	Pastovus/laikinas
J	J1	Atrankiniai kirtimai (E, LP, krūmai), ganiava, šienavimas, mozaikiškumo palaikymas	Pastovus
	J2	Atrankiniai kirtimai (E, LP, krūmai), ganiava, šienavimas, mozaikiškumo palaikymas, pievų atkūrimas	Pastovus
	J3	Atrankiniai kirtimai (E, LP, krūmai), šienavimas, mozaikiškumo palaikymas	Pastovus
	J4	Atrankiniai kirtimai (E, LP, krūmai), ganiava, mozaikiškumo palaikymas	Pastovus
K	K1	Medžių ir krūmų kirtimas 2-5m atstumu nuo lajos perimetro	Pastovus/laikinas
	K2	Medžių ir krūmų kirtimas 2-5m atstumu nuo lajos perimetro	Pastovus/laikinas
L		Medžių ir krūmų kirtimas, ganiava, šienavimas arba, parko atkūrimo atveju, tvarkymas pagal parko tvarkymo planą	Pastovus/laikinas
M		Atrankiniai kirtimai, ganiava, šienavimas, mozaikiškumo palaikymas	Pastovus/laikinas

TINKAMIAUSIOS PRIEMONĖS BIOLOGINĖS ĮVAIROVĖS VERTYBĖMS IŠSAUGOTI

(pagal „KMB inventorizavimo metodiką“, 2002)

PAGRINDINIAI KERTINIŲ MIŠKO BUVEINIŲ TIPAI

A. SAUSI IR VIDUTINIO DRĖKINIMO SPYGLIUOČIŲ IR MIŠRŪS MIŠKAI

A.1. Eglynai ir mišrūs miškai su eglėmis

Miškuose, kuriuose dauguma biologinės įvairovės vertybių susijusios su eglėmis, geriausias tvarkymo metodas – jokių ūkinių priemonių. Tuo atveju, kai pusiau natūralūs eglynai vystosi į pirmykščius miškus, galima iškirsti dalį jaunesnių beržų, siekiant suformuoti retmes. Miškuose, kuriuose dauguma biologinės įvairovės vertybių susijusios su lapuočiais, ir yra pavojus, kad eglių įsigalėjimas pradės neigiamai veikti šias vertybes, geriausia būtų iškirsti dalį eglių pomiškio ir/arba jaunesnių medžių, siekiant sudaryti palankesnes sąlygas lapuočiams.

A.2. Pušynai ir mišrūs miškai su pušimis

Geriausias tvarkymo metodas – jokios ūkinės veiklos. Miškuose, kuriuose dauguma biologinės įvairovės vertybių susijusios su pušimis ir/arba lapuočiais medžiais, ir yra pavojus, kad eglių įsigalėjimas pradės kenkti šioms vertybėms, geriausia būtų iškirsti dalį eglių, siekiant sudaryti palankesnes sąlygas pušims ir lapuočiams. Kai kurios pažaidos (pavyzdžiui, gaisrai) biologinėms vertybėms nekenkia. Kai kada gali būti reikalingi valdomi miško gaisrai. Sausuoliai ir medienos nuokritos turi būti paliekami buveinėje.

B. SAUSI IR VIDUTINIO DRĖKINIMO LAPUOČIŲ MIŠKAI

B.1. Plačialapių miškai

B.2. Kiti lapuočių miškai

Daugeliu atvejų geriausias tvarkymo metodas – jokių ūkinių priemonių. Tuo atveju, kai miškai kilę iš senovinio kultūrinio kraštovaizdžio, juose dažnai plinta eglės. Jeigu tai kelia pavojų su plačialapiais medžiais susijusioms biologinės įvairovės vertybėms, egles reikėtų iškirsti. Džiūstantys medžiai arba medienos liekanos neturėtų būti šalinamos, nebent tai reikalinga gyvulių ganymui.

C. ŠLAPIEJI MIŠKAI

C.1. Šlapieji juodalksnynai ir beržynai

Daugeliu atveju geriausias tvarkymo būdas – jokių ūkinių priemonių. Siekiant išlaikyti šiose KMB drėgną mikroklimatą, būtina palikti 20–40 m apsauginę juostą, jeigu šalia plynai kertamas miškas. Jeigu prieš kurį laiką nusausintose buveinėse plinta eglės, ir tai kelia pavojų esančioms biologinėms vertybėms, geriausia būtų dalį eglių iškirsti. Šiuo atveju buveinėse turi būti nedaug su eglėmis susijusių biologinės įvairovės vertybių; taip pat būtina įsitikinti, kad taikomos tvarkymo priemonės ateityje bus palankios esančioms vertybėms. Džiūstantys medžiai ir medienos liekanos neturėtų būti pašalinamos iš buveinių. KMB sausinimas pražūtingas jų biologinės įvairovės vertybėms.

C.2. Šlapieji eglynai ir mišrūs miškai su eglėmis

Daugeliu atveju geriausias tvarkymo būdas – jokių ūkinių priemonių. Jeigu šalia plynai kertamas miškas, reikėtų palikti 20–40 m apsaugos juostą, siekiant išlaikyti šiose KMB drėgną mikroklimatą. Džiūstantys medžiai ir medienos liekanos neturėtų būti pašalinamos iš buveinių. KMB sausinimas pražūtingas jų biologinės įvairovės vertybėms.

C.3. Pelkiniai pušynai ir beržynai

Daugeliu atveju geriausias tvarkymo būdas – jokių ūkinių priemonių. Čia gana dažnai pasireiškia natūralūs pažeidžiantys veiksniai (gaisrai); jie šio tipo kertinėms miško buveinėms grėsmės nekelia. Kai kada tvarkant buveines gali būti reikalingi kontroliuojami miško gaisrai. Džiūstantys medžiai ir medienos liekanos neturėtų būti šalinamos.

C.4. Šlapieji plačialapių miškai

Daugeliu atveju geriausias tvarkymo būdas – jokių ūkinių priemonių. Siekiant išlaikyti šiose kertinėse miško buveinėse drėgną mikroklimatą, būtina palikti 20–40 m apsaugos juostą, jeigu šalia plynai kertamas miškas. Jeigu dėl ankstesnio nusausinimo buveinėse plinta eglės, ir tai kelia pavojų esančioms biologinėms vertybėms, geriausia būtų žiemą dalį eglių iškirsti. Šiuo atveju buveinėse turi būti nedaug su eglėmis susijusių biologinės įvairovės vertybių; taip pat būtina įsitikinti, kad taikomos tvarkymo priemonės ateityje bus palankios esančioms vertybėms. Džiūstantys medžiai ir medienos liekanos neturėtų būti pašalinamos iš buveinių.

KERTINĖS MIŠKO BUVEINĖS, SUSIJUSIOS SU KRAŠTOVAIZDŽIO ELEMENTAIS

D. VANDENS TELKINIŲ PAKRANČIŲ ŠLAITAI

D.1. Upės šlaitas

Palankiausias tvarkymo būdas – jokios ūkinės veiklos. Siekiant išlaikyti drėgną mikroklimatą, aplink kertinę miško buveinę turėtų būti paliekama 20–40 m apsaugos zona, bent jau pietinėje plyno kirtimo pusėje.

D.2. Ežero arba šlapynės šlaitas

Palankiausias tvarkymo būdas – jokios ūkinės veiklos. Siekiant išlaikyti drėgną mikroklimatą, aplink kertinę miško buveinę turėtų būti paliekama 20–40 m apsaugos zona, bent jau pietinėje plyno kirtimo pusėje.

D.3. Upelio šlaitas

Palankiausias tvarkymo būdas – jokios ūkinė veiklos. Siekiant išlaikyti drėgną mikroklimatą, aplink kertinę miško buveinę turėtų būti paliekama 20–40 m apsaugos zona, bent jau pietinėje plyno kirtimo pusėje.

E. LĖKŠTI VANDENS TELKINIŲ KRANTAI (UŽLIEJAMI MIŠKAI)

E.1. Upės salpa

E.2. Upelio salpa

E.3. Ežero krantas

Palankiausias tvarkymo būdas – jokios ūkinė veiklos. Sausinimas arba tėkmės reguliavimas neigiamai veikia ekosistemą. Jei dėl hidrologinio režimo reguliavimo buveinėse plinta eglės, ir tai kelia pavojų biologinės įvairovės vertybėms, geriausia būtų egles iškirsti. Šiuo atveju buveinėse turi būti nedaug su eglėmis susijusių biologinės įvairovės vertybių; taip pat būtina įsitikinti, kad taikomos tvarkymo priemonės ateityje bus palankios esančioms vertybėms. Be to, išlieka pavojus pažeisti kitų rūšių medžius ir dirvožemį. Nuolat čia augusių rūšių medžiai gali išlikti netgi nusausintose buveinėse, jeigu šio veiksnio poveikis nėra didelis, tačiau rūšių santykis gali pakisti. Siekiant išlaikyti drėgną mikroklimatą, aplink kertinę miško buveinę turėtų būti paliekama 20–40 m apsaugos zona, bent jau pietinėje plyno kirtimo pusėje.

F. KITOS VANDENS VEIKIAMOS KERTINĖS MIŠKO BUVEINĖS

F.1. Išdžiūstančio vandens telkinio krantas

F.2. Šaltiniuota vieta

Palankiausias tvarkymo būdas – jokios ūkinė veiklos. Siekiant išlaikyti drėgną mikroklimatą, aplink šio tipo kertines miško buveines turėtų būti paliekama 20–40 m apsaugos zona, jeigu šalia vykdomi plyni kirtimai. Netgi už kelių kilometrų nuo šaltiniuotos vietovės vykdoma sausinamoji melioracija gali būti pražūtinga biologinėms vertybėms. Jeigu šaltiniuota vieta vaizdinga arba yra kitaip naudojama, būtina įrengti medinį lieptelį, siekiant išvengti dirvožemio suardymo.

F.3. Karbonatingos žemapelkės arba drėgnos pievos pakraštys

Jeigu medžiai ir krūmai pradeda gožti buveines, juos galima pasirinktinai praretinti. Kad šlapiose karbonatingose pievose neįsiveistų krūmai, joms reikalingas vidutinio intensyvumo ganymas, taip pat labai padedantis atsigauti konkurencijai neatsparioms rūšims. Sausinimas pražūtingas šių buveinių biologinei įvairovei, todėl draudžiamas. Jeigu šalia vykdomi plyni kirtimai, turėtų būti paliekama bent 20 m pločio apsaugos zona, siekiant išvengti hidrologinio režimo sutrikdymo.

F.4. Bebravietė

Geriausias tvarkymo būdas – nevykdyti jokios veiklos. Bebrų užtvankos šiose KMB neturėtų būti ardomos.

G. NEDIDELĖS SALOS IR PUSIASALIAI VANDENS TELKINIUOSE BEI ŠLAPŽEMĖSE

Geriausias tvarkymo būdas – nevykdyti jokios veiklos. Šiose buveinėse nuolat pasireiškia gamtiniai pažeidžiantys veiksniai (gaisrai, vėjovartos ir kt.), gausu pereinamųjų zonų tarp skirtingų ekosistemų, todėl, siekiant išsaugoti biologinę įvairovę, šių veiksnių įtaka turi išlikti nepakitusi.

H. STATŪS ŠLAITAI

H.1. Šlaitas

H.2. Raguva

Geriausias tvarkymo būdas – nevykdyti jokios ūkinės veiklos. Jeigu šiaurės ekspozicijos šlaito papėdėje plynai kertamas miškas, siekiant išlaikyti drėgną mikroklimatą aplink KMB turėtų būti paliekama 20–40 m pločio apsaugos zona.

KERTINĖS MIŠKO BUVEINĖS, SUSIJUSIOS SU PAŽAIDOMIS IR MIŠKO SUKCESIJA

I. GAISRAVIETĖ

Tinkamiausia priemonės – nevykdyti jokios ūkinės veiklos. Bent iš dalies reikia leisti miškui atželti natūraliai, negalima šalinti džiūstančių medžių ar medžių liekanų. Kai kuriais atvejais šio tipo KMB gali natūraliai išnykti, galutinai suirus apdegusių medžių liekanoms.

J. MEDŽIAIS APAUGUSIOS NAUDOJAMOS ARBA APLEISTOS PIEVOS IR GANYKLOS

J.1. Seniai užžėlusi medžiais apaugusi pieva arba ganykla
J.2. Neseniai užžėlusi medžiais apaugusi pieva arba ganykla
J.3. Tebešienaujama medžiais apaugusi pieva
J.4. Tebeganoma medžiais apaugusi ganykla

Kadangi šios KMB kilusios iš buvusio žemės ūkio kraštovaizdžio, joms išlaikyti paprastai reikalinga ūkinė veikla. Norint išlaikyti šių KMB biojvairovę reikia:

- šalinti plintančias egles ir kai kuriuos lapuočius medžius;
- išlaikyti esamą medžių ir krūmų mozaiką; palaikyti neužžėlusias atviras vietas ir medžiais apaugusių pievų pakraščius;
- išsaugoti senus medžius ir senus krūmus;
- nešalinti iš buveinių džiūstančių medžių ir medžių liekanų;
- išlaikyti ganiavą ir šienavimą, kurie teigimai veikia biojvairovės išsaugojimą. Jei tebėra išlikusios rūšys, rodančios ilgą žolių dangos pastovumą, reikėtų įvertinti mišku apaugusios pievos atstatymo galimybes;
- atstatant pievą, nevartoti trąšų ir pesticidų.

K. MEDŽIAI MILŽINAI

K1. Pavienis medis milžinas
K2. Medžių milžinų grupė

Pavienis medis milžinas dažnai būna išaugęs atviroje vietoje, ir tiek pats medis, tiek ant jo gyvenančios specializuotosios rūšys reikalauja saulės atokaitos. Norint išsaugoti biologinę įvairovę, reikia aplink iškirsti kitus medžius ir krūmus, paliekant bent 2 m pločio tarpą nuo toliausiai iš medžio lajos išsišovusių šakų iki arčiausiai stovinčio medžio. Jei medžiai milžinai pradėjo augti tankiame miške, jį supančios aplinkos nereikėtų keisti. Netgi nuo žemės nereikėtų rinkti nukritusių šakų, išskyrus tuos atvejus, kai medis auga prie kelio ar kai jos trukdo žemėnaudai. Tai netaikytina, jei pavieniai biologiškai seni medžiai auga tankiuose medynuose, kuriuose dominuoja eglė. Tokiuose medynuose būtina šalinti aplik ąžuolus augančias egles. Tai padės prailginti medžių gyvavimo trukmę.

L. SENAS PARKAS

Kadangi šio tipo buveinės sukurtos žmogaus, reikalingas šioks toks ūkinis įsikišimas. Senus medžius su plačiomis lajomis reikia saugoti nuo jaunų juos gožiančių medžių. Galimas saikingas ganymas ir šienavimas. Priešingai negu kitaip tvarkomuose parkuose, šio tipo buveinėse turi būti paliekama visa negyva mediena.

M. MIŠKO SALA DIRBAMUOSE LAUKUOSE

Tai dažniausiai išsibarstę nedideli miškeliai, kuriuose vyrauja įvairių rūšių medžiai, dažniausiai beržai arba pušys. Daugeliui tokių miškų būdingas pamiškės efektas, sukuriantis papildomas ekologines nišas įvairiems organizmams, daugiausiai vabzdžiams ir paukščiams. Šiuose miškuose dažnai buvo ar tebeganoma, taip pat pasirinktinai kertami medžiai. Kai kada šiose buveinėse nebuvo vykdoma jokia ūkinė veikla, todėl jose gali išlikti biologinės įvairovės vertybių, susijusių su senais medžiais, negyva mediena arba pamiškėmis.

Rimvydas Kriukelis
Projekto vadovas

11 PRIEDAS

Gamtotvarkos planų tvarkymo priemonių brėžiniai

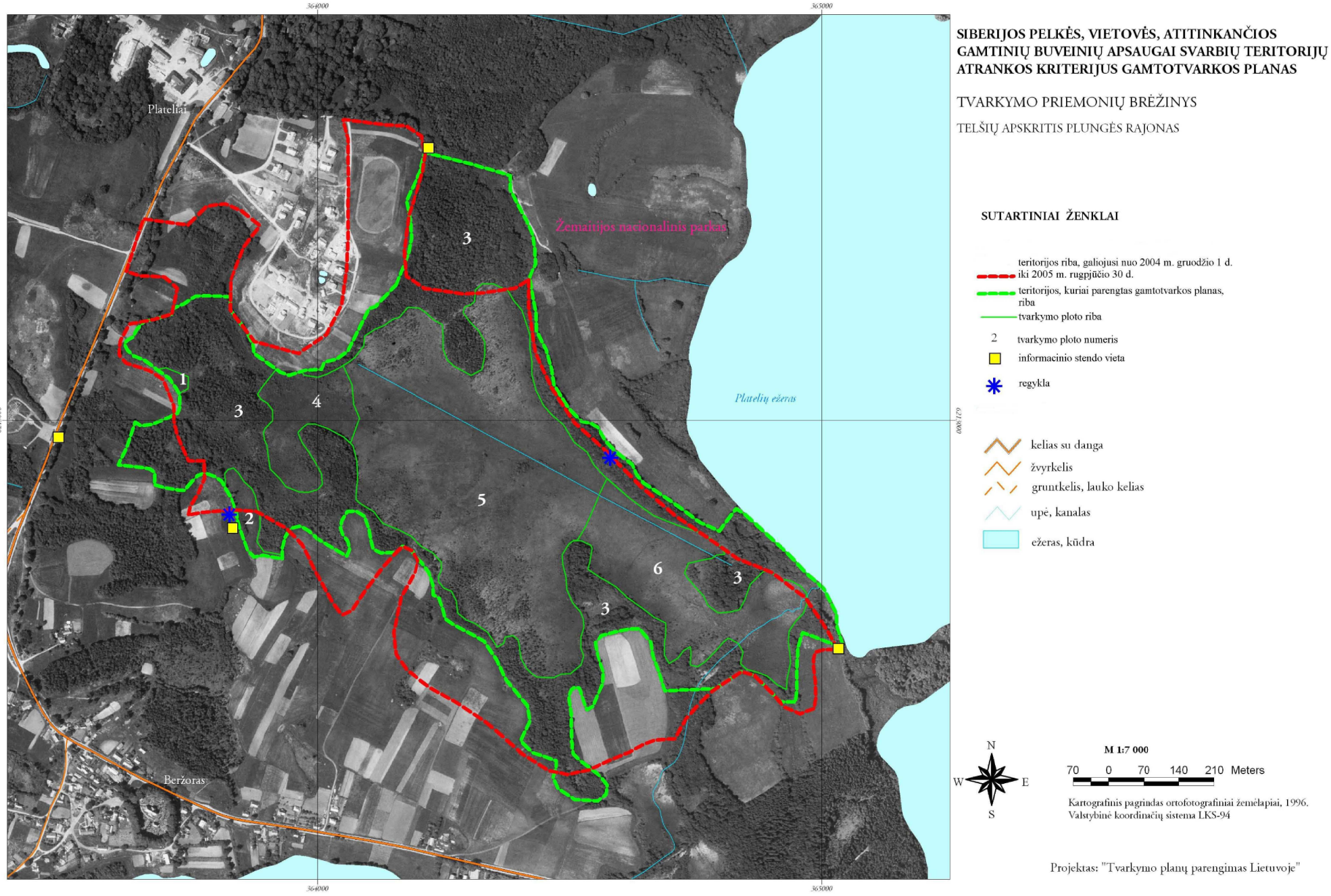

4 pav. Siberijos pelkės tvarkymo plotų brėžinys

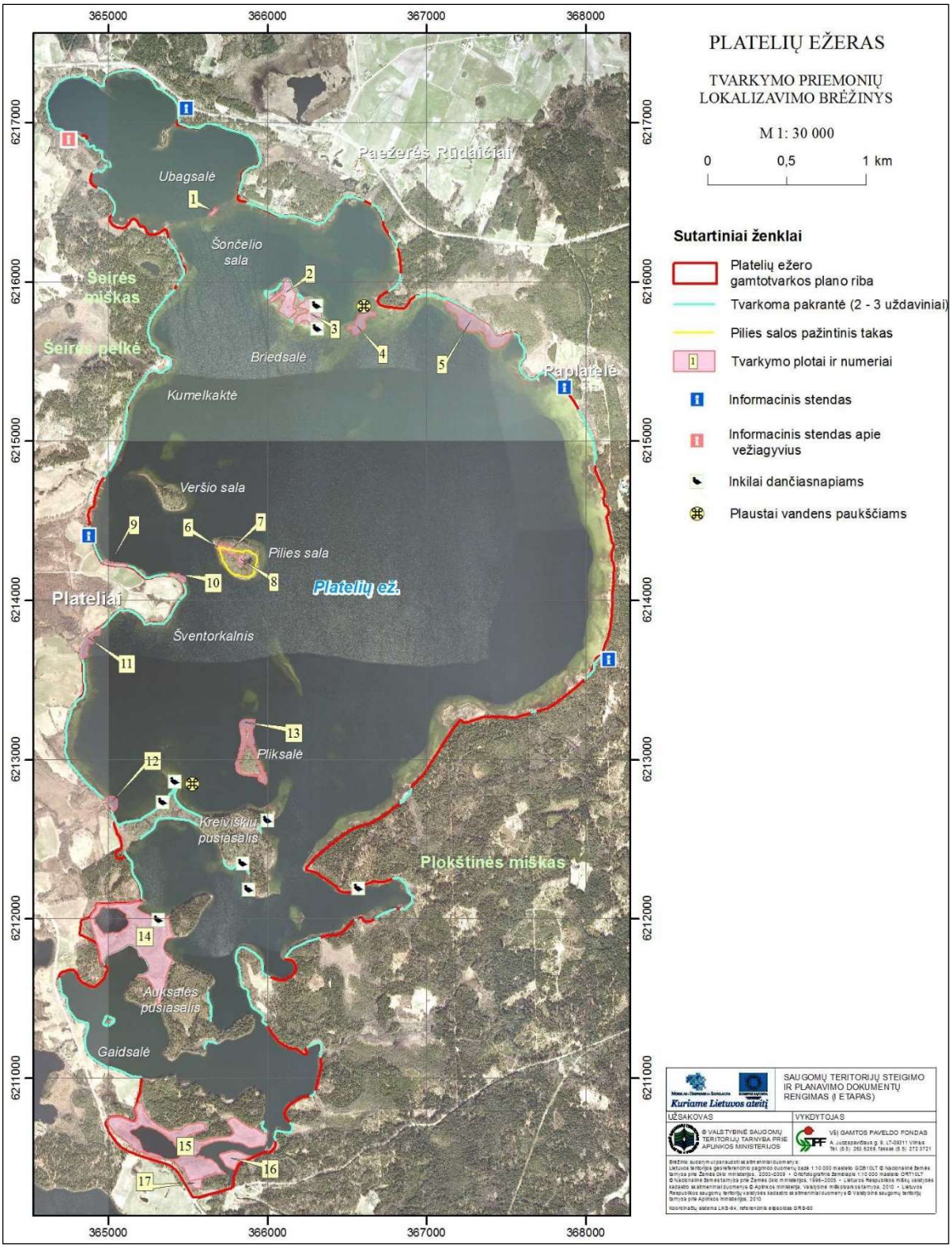
PLATELIŲ EŽERAS
TVARKYMO PRIEMONIŲ LOKALIZAVIMO BRĖŽINYS
M 1: 30 000
0 0,5 1 km
Sutartiniai ženklai
Platelių ežero gamtotvarkos plano riba
Tvarkoma pakrantė (2 - 3 uždaviniai)
Pilies salos pažintinis takas
Tvarkymo plotai ir numeriai
Informacinis stendas
Informacinis stendas apie vežiagyvius
Inkilai dančiasnapiams
Plaustai vandens paukščiams
Paežerės Rūdaičiai
Ubagsalė
Šončelio sala
Šeirės miškas
Šeirės pelkė
Briedsalė
Kumelkaktė
Raplatelė
Veršio sala
Pilies sala
Platelių ež.
Plateliai
Šventorkalnis
Pliksalė
Kreivikių pusiasalis
Plokštinės miškas
Auksalės pusiasalis
Gaidsalė
365000
366000
367000
368000
6217000
6216000
6215000
6214000
6213000
6212000
6211000
SAUGOMŲ TERITORIJŲ STEIGIMO IR PLANAVIMO DOKUMENTŲ RENGIMAS (I ETAPAS)
UŽSAKOVAS
VYKDYTOJAS
VALSTYBINĖ SAUGOMŲ TERITORIJŲ TARNYBA PRIE APLINKOS MINISTERIJOS
VšĮ GAMTOS PAVELDO FONDAS

12 PRIEDAS

Saugomų teritorijų žemėlapiai

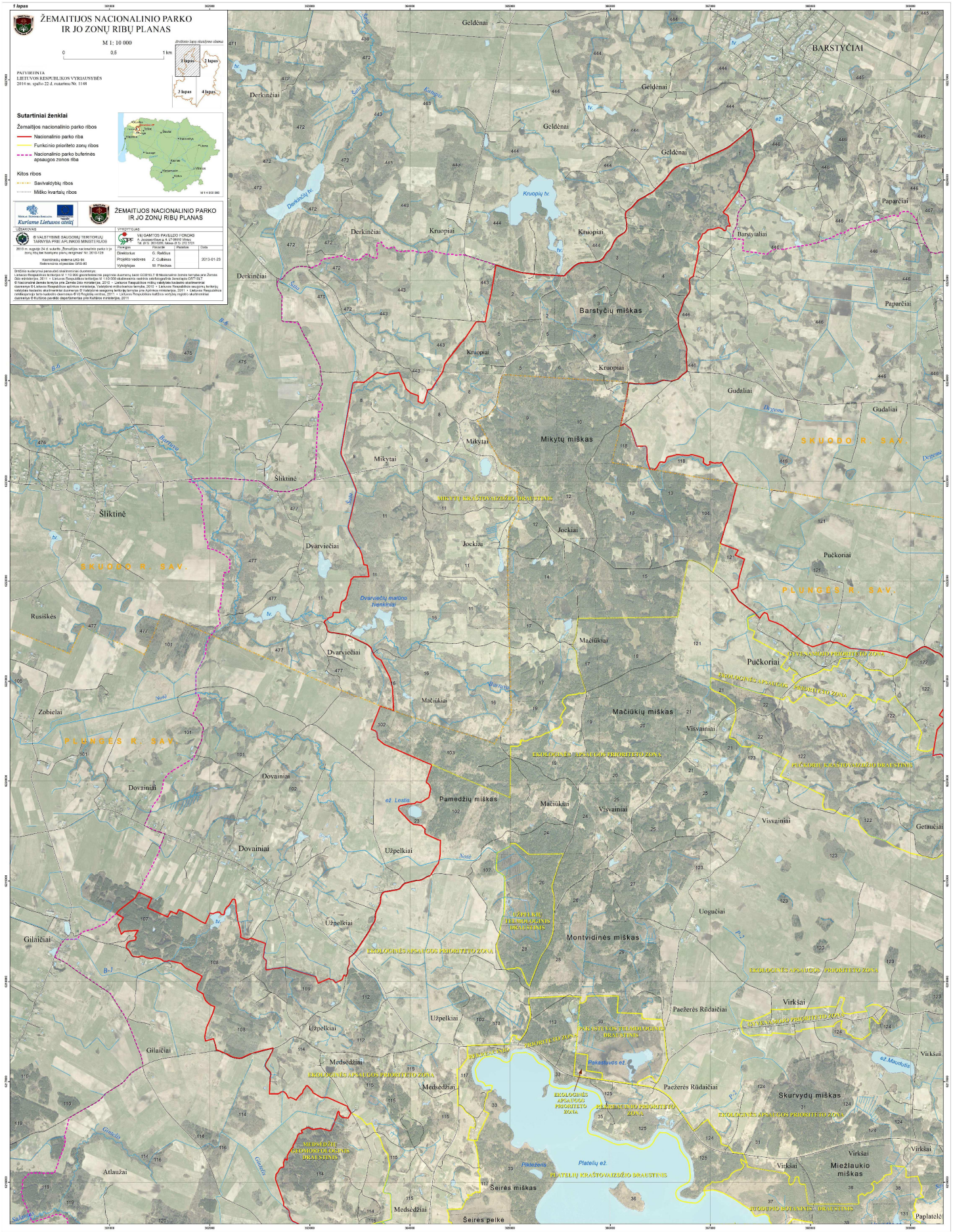
ŽEMAITIJOS NACIONALINIO PARKO
IR JO ZONŲ RIBŲ PLANAS
M 1: 10 000
0
0,5
1 km
PATVIRTINTA
LIETUVOS RESPUBLIKOS VYRIAUSYBĖS
2014 m. spalio 22 d. nutarimu Nr. 1148
1 lapas
2 lapas
3 lapas
4 lapas
Sutartiniai ženklai
Žemaitijos nacionalinio parko ribos
Nacionalinio parko riba
Funkcinio prioriteto zonų ribos
Nacionalinio parko buferinės apsaugos zonos riba
Kitos ribos
Savivaldybių ribos
Miško kvartalų ribos
Kuriame Lietuvos ateitį
ŽEMAITIJOS NACIONALINIO PARKO
IR JO ZONŲ RIBŲ PLANAS
UŽSAKOVAS
VALSTYBINĖ SAUGOMŲ TERITORIJŲ TARNYBA PRIE APLINKOS MINISTERIJOS
VYKDYTOJAS
VšĮ GAMTOS PAVELDO FONDAS
Direktorius
G. Račkus
Projekto vadovas
Z. Gulbinas
2013-01-23
Vykdytojas
M. Pilečkas
Geldėnai
BARSTYČIAI
Derkinčiai
Kruopių tv.
Kruopiai
Barstytaliai
Paparčiai
Barstyčių miškas
Gudaliai
Mikytai
Mikytų miškas
Šliktinė
Jockiai
Dvarviečiai
Pučkoriai
Rusiškės
Mačiūkiai
Mačiūkių miškas
Visvainiai
Zobielai
Dovainiai
Pamedžių miškas
Getaučiai
Užpelkiai
Uogučiai
Montvidinės miškas
Gilaičiai
Medsėdžiai
Pacerės Rūdaičiai
Virkšai
Skurvydų miškas
Atlaužai
Šeirės miškas
Miežlaukio miškas
Šeirės pelkė
Paplatelė
SKUODO R. SAV.
PLUNGĖS R. SAV.
MIKYTŲ KRAŠTOVAIZDŽIO DRAUSTINIS
DVARVIEČIŲ MARŠINO KRAŠTOVAIZDŽIO DRAUSTINIS
PUČKORIŲ KRAŠTOVAIZDŽIO DRAUSTINIS
UŽPELKIŲ TELMOLOGINIS DRAUSTINIS
MEDSĖDŽIŲ GEOMORFOLOGINIS DRAUSTINIS
PLATELIŲ KRAŠTOVAIZDŽIO DRAUSTINIS
JUODEIKIO BOTANINIS DRAUSTINIS
EKOLOGINĖS APSAUGOS PRIORITETO ZONA
REKREACINIO PRIORITETO ZONA
Platelių ež.
Piktežeris
Pakastuvos ež.
ež. Maudulis
ež. Lesinis


Sutartiniai ženklai
Žemaitijos nacionalinio parko ribos
Nacionalinio parko riba
Funkcinio prioriteto zonų ribos
Nacionalinio parko buferinės apsaugos zonos riba
Kitos ribos
Savivaldybių ribos
Miško kvartalų ribos
PAVYZDINIA
LIETUVOS RESPUBLIKOS VYRIAUSYBĖS
2014 m. spalio 22 d. sprendimu Nr. 1148.
2 lapas
1 lapas
2 lapas
3 lapas
4 lapas
Kuriame Lietuvos ateitį
ŽEMAITIJOS NACIONALINIO PARKO
IR JO ZONŲ RIBŲ PLANAS
UŽSAKOVAS
© VALSTYBINĖ SAUGOMŲ TERITORIJŲ TARNYBA PRIE APLINKOS MINISTERIJOS
VYKDYTOJAS
VIEŠOJI ĮSTAIGA GAMTOS PAVELDO FONDAS
Pareigos
Vardas, pavardė
Parašas
Data
Direktorius
Projekto vadovas
Vykdytojas
Ž. Gulbinas
M. Pilėnas
2013-01-25
Dagių miškas
Dagiai
Papartinės miškas
Kančaičių Tyrelis
Paparčiai
Šarnelė
mšk. Girelė
PLUNGĖS R. SAV.
Užbradumė
SKUODO R. SAV.
Kerpauskinės miškas
Padegimė
Gečaičiai
Žemaičių Kalvarija
Sašaičiai
Pučkoriai
Gegrėnai
Gegrėnų miškas
Rotinėnai
Rotinėnų tvenkinys
ŽEMAIČIŲ KALVARIJA
Degučiai
Getaučiai
Jazdauskiškiai
Piliakalnio miškas
Valančiausko ež.
Virkšai
Žerniai
Daugėlinės miškas
Stankaičiai
Mažosios miškas
Skurvydai
Krapštikiai
Paplatelė
Dargaičiai
EKOLOGINĖS APSAUGOS PRIORITETO ZONA
REKREACINIO PRIORITETO ZONA
KRAŠTOVAIZDŽIO DRAUSTINIS
ARCHEOLOGINIS DRAUSTINIS
Šarnelės kraštovaizdžio draustinis
Gegrėnų archeologinis draustinis
Jazdauskiškių kraštovaizdžio draustinis
Kerpauskinės miškas kraštovaizdžio draustinis
Rotinėnų tvenkinys
Varduva
Šarnelė
Dagelė
Jūrupis
Jazdauskiškių ež.
Gegrėnų ež.

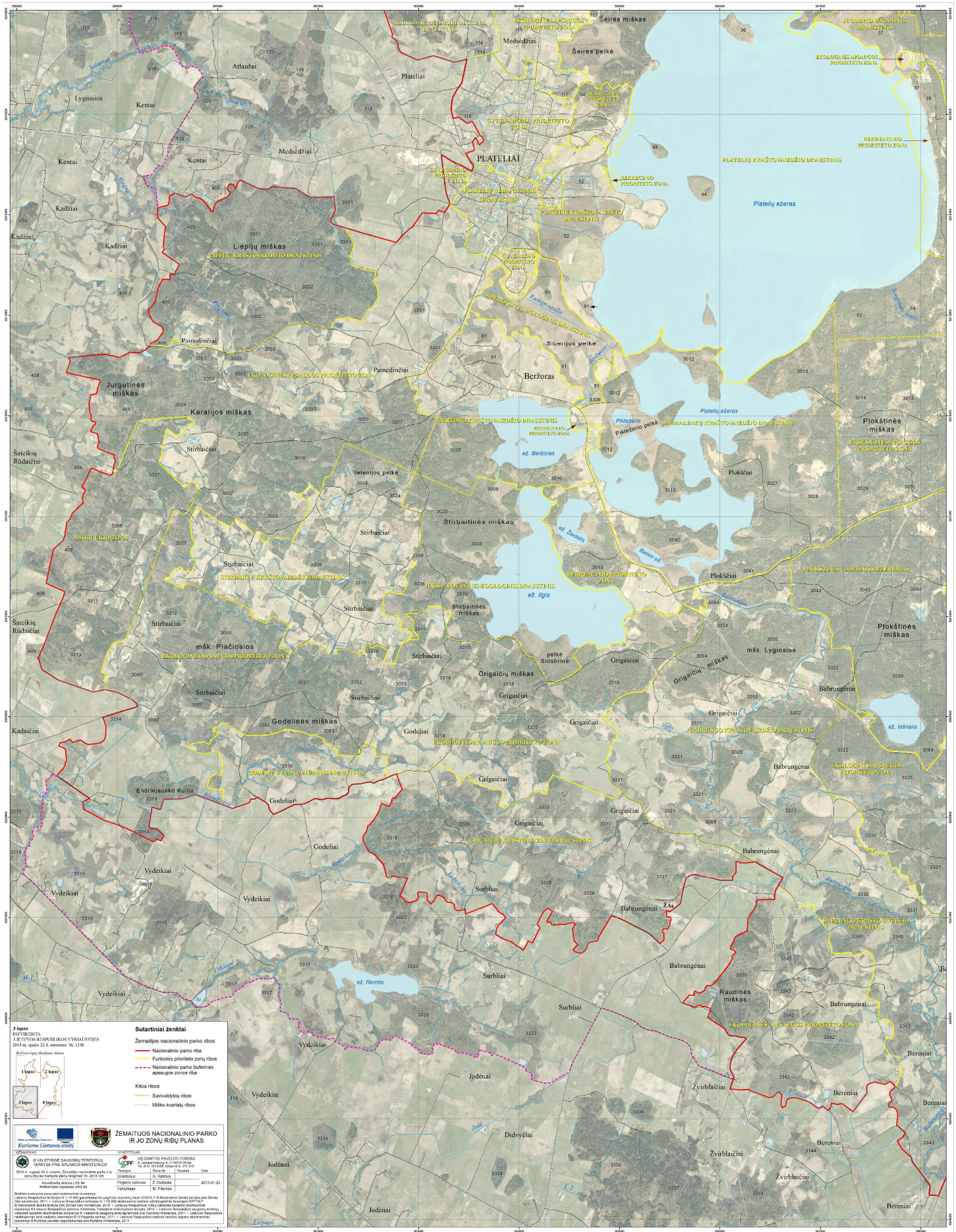
PLATELIAI
Platelių ežeras
Platelių kraštovaizdžio draustinis
Platelių kr. draustinis
Ekologinės apsaugos prioriteto zona
Rekreacinio prioriteto zona
Gyvenamojo prioriteto zona
Liepijų miškas
Liepijų kraštovaizdžio draustinis
Jurgutinės miškas
Karalijos miškas
Pamedinčiai
Medsėdžiai
Atlaužai
Plateliai
Lygiosios
Kentai
Kadžiai
Beržoras
Beržoro kraštovaizdžio draustinis
Siberijus pelkė
Piktežeris
Piktežerio pelkė
Plokštinės miškas
Plokščiai
Stirbaičiai
Stirbaitinės miškas
Velenijos pelkė
Šatcikių Rūdaičiai
Stirbaičių kraštovaizdžio draustinis
Ilgio botaninis-zoologinis draustinis
ež. Ilgis
ež. Beržoras
ež. Žiedelis
Baltojo už.
Plokščių kamanų rezervas
Grigaičiai
Grigaičių miškas
Grigaičių kraštovaizdžio draustinis
Pelkė Sidabrinė
msk. Lygiosios
Babrungėnai
ež. Ilgis
ež. Ilgnalis
Ilgis
Godelinės miškas
Godeliai
Godelių kraštovaizdžio draustinis
Kadaičiai
Endriejausko Kuitis
Vydeikiai
Surbliai
Raudinės miškas
ež. Remtis
Jodėnai
Žvirblaičiai
Bereniai
Didvyčiai
Šeirės miškas
Šeirės pelkė
Juodupio botaninis draustinis
Ekologinės apsaugos prioritetio zona
Rekreacinio prioritetio zona
Gyvenamojo prioritetio zona
Platelių kraštovaizdžio draustinis
Rekreacinio prioritetio zona
Platelių ežeras
Platelių kr. draustinis
Gyvenamojo prioritetio zona
Ilgio botaninis-zoologinis draustinis
Beržoro kraštovaizdžio draustinis
Rekreacinio prioritetio zona
Piktežerio pelkė
Plokštinės miškas
Ekologinės apsaugos prioritetio zona
Stirbaičių kraštovaizdžio draustinis
Ekologinės apsaugos prioritetio zona
msk. Plačiosios
Ekologinės apsaugos prioritetio zona
Grigaičių kraštovaizdžio draustinis
Ilgio kraštovaizdžio draustinis
Ekologinės apsaugos prioritetio zona
Godelių kraštovaizdžio draustinis
Ekologinės apsaugos prioritetio zona
Ežerėnų kraštovaizdžio draustinis
Ekologinės apsaugos prioritetio zona
Ekologinės apsaugos prioritetio zona
Sutartiniai ženklai
Žemaitijos nacionalinio parko ribos
Nacionalinio parko riba
Funkcinio prioriteto zonų ribos
Nacionalinio parko buferinės apsaugos zonos riba
Kitos ribos
Savivaldybių ribos
Miško kvartalų ribos
3 lapas
PATVIRTINTA
LIETUVOS RESPUBLIKOS VYRIAUSYBĖS
2014 m. spalio 22 d. nutarimu Nr. 1148.
Brėžinio lapų dalijimo schema
1 lapas
2 lapas
3 lapas
4 lapas
ŽEMAITIJOS NACIONALINIO PARKO IR JO ZONŲ RIBŲ PLANAS
Kuriame Lietuvos ateitį
VALSTYBINĖ SAUGOMŲ TERITORIJŲ TARNYBA PRIE APLINKOS MINISTERIJOS
VIEŠOJI ĮSTAIGA PAVELDO FONDAS
Direktorius
G. Rakštikas
Projekto vadovas
Ž. Gulbinas
2013-01-23
Vykdytojas
M. Pilečkus
Koordinačių sistema LKS-94
Aukščiai pateikiami Baltijos aukščių sistemoje 1977 (BAS-77)

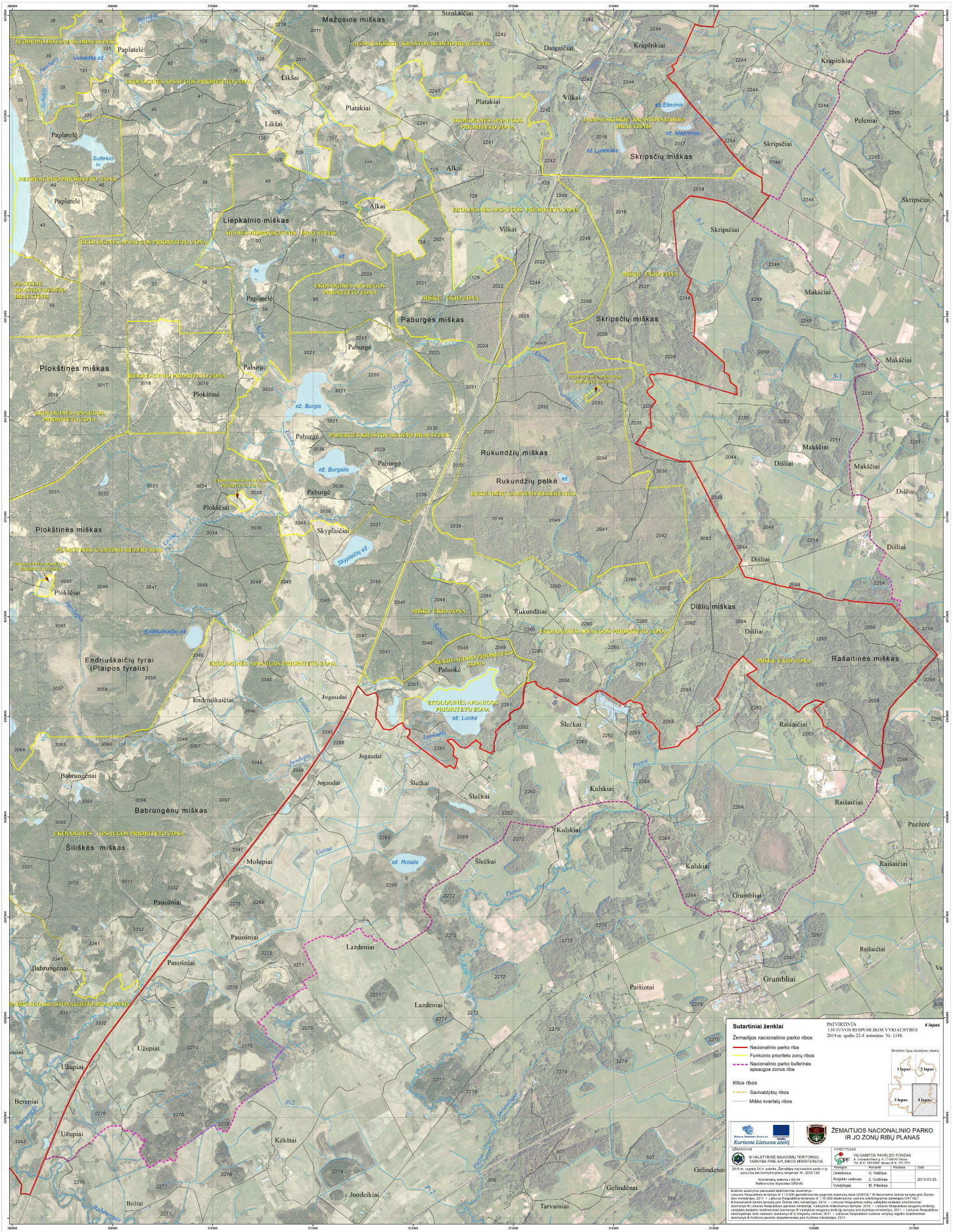
Mažosios miškas
Paplatelė
Likšai
Platakiai
Stankaičiai
Dargaičiai
Krapštikiai
Vilkai
Skripsčių miškas
Skripsčiai
Peleniai
Alkai
Liepkalnio miškas
Paburgės miškas
Paburgė
Plokštinės miškas
Plokštinė
Rukundžių miškas
Rukundžių pelkė
Rukundžiai
Plokščiai
Skyplaičiai
Endriuškaičių tyrai (Plaipos tyralis)
Endriuškaičiai
Jogaudai
Palaukė
Šlečkai
Raišaičiai
Kulskiai
Grumbliai
Paežerė
Babrungėnai
Babrungėnų miškas
Šiliškės miškas
Molupiai
Pauošniai
Lazdeniai
Paišiotai
Užupiai
Bereniai
Kėkštai
Juodeikiai
Tarvainiai
Gelindėnai
Dišlių miškas
Dišliai
Makščiai
Rašaitinės miškas
Ežerinis
Lydekinis
Maltinas
Sutartiniai ženklai
Žemaitijos nacionalinio parko ribos
Nacionalinio parko riba
Funkcinio prioriteto zonų ribos
Nacionalinio parko buferinės apsaugos zonos riba
Kitos ribos
Savivaldybių ribos
Miško kvartalų ribos
PATVIRTINTA
LIETUVOS RESPUBLIKOS VYRIAUSYBĖS
2014 m. spalio 22 d. nutarimu Nr. 1148
4 lapas
1 lapas
2 lapas
3 lapas
4 lapas
ŽEMAITUOS NACIONALINIO PARKO IR JO ZONŲ RIBŲ PLANAS
Kuriame Lietuvos ateitį
UŽSAKOVAS
© VALSTYBINĖ SAUGOMŲ TERITORIJŲ TARNYBA PRIE APLINKOS MINISTERIJOS
VYKDYTOJAS
VIEŠOJI ĮSTAIGA VALSTYBĖS ŽEMĖS FONDAS
Direktorius G. Rakštikas
Projekto vadovas Z. Gutzinas 2013-01-25
Vykdytojas M. Pilkichas

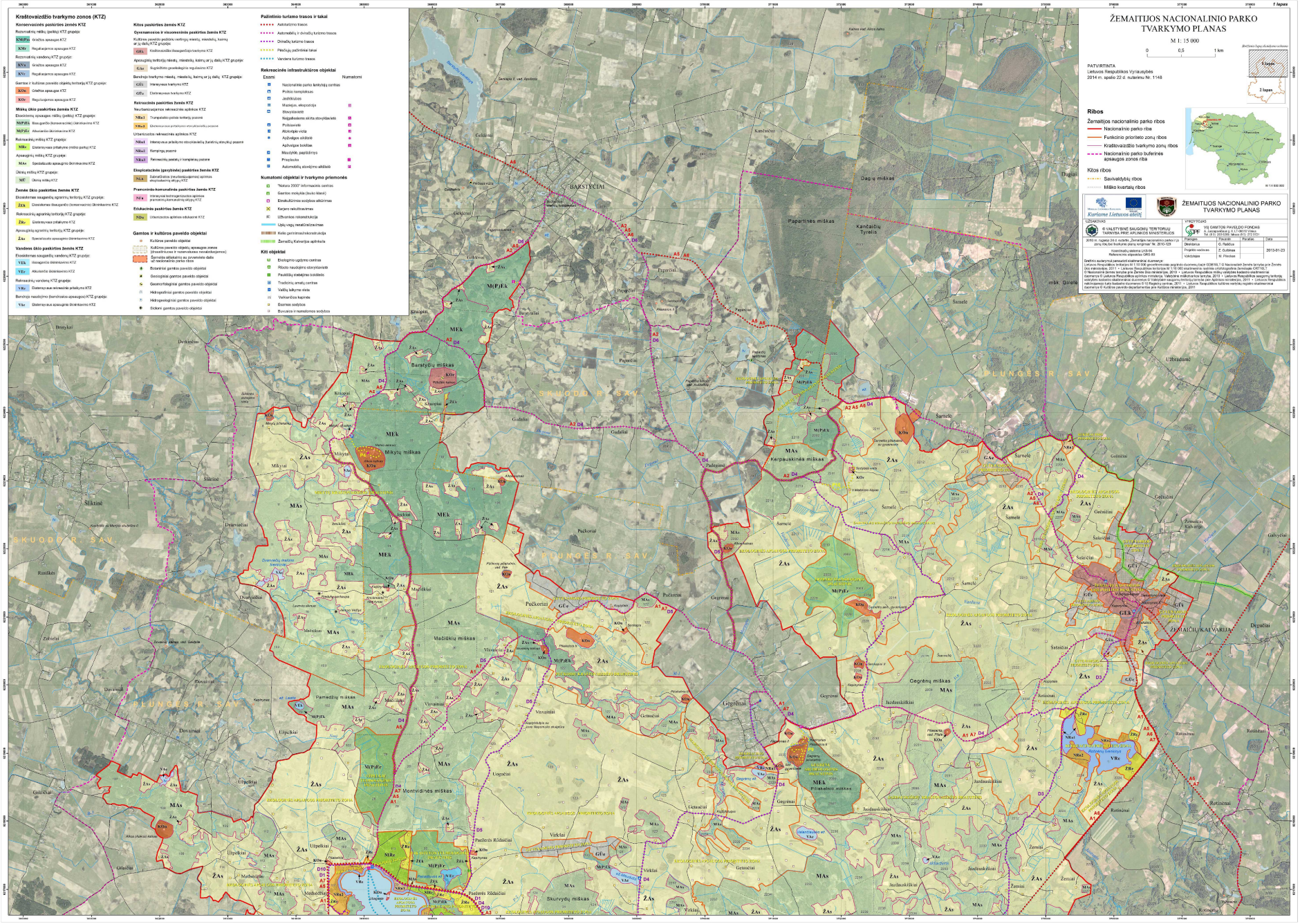
ŽEMAITIJOS NACIONALINIO PARKO TVARKYMO PLANAS
M 1: 15 000
PATVIRTINTA
Lietuvos Respublikos Vyriausybės
2014 m. spalio 22 d. nutarimu Nr. 1148
Ribos
Žemaitijos nacionalinio parko ribos
Nacionalinio parko buferinės apsaugos zonos riba
Kitos ribos
Savivaldybių ribos
Miško kvartalų ribos
Kraštovaizdžio tvarkymo zonos (KTZ)
Konservacinės paskirties žemės KTZ
Rekreacinės paskirties žemės KTZ
Miškų ūkio paskirties žemės KTZ
Žemės ūkio paskirties žemės KTZ
Vandens ūkio paskirties žemės KTZ
Kitos paskirties žemės KTZ
Gyvenamosios ir visuomeninės paskirties žemės KTZ
Gamtos ir kultūros paveldo objektai
Pažintinio turizmo trasos ir takai
Rekreacinės infrastruktūros objektai
Numatomi objektai ir tvarkymo priemonės
Kiti objektai
ŽEMAITIJOS NACIONALINIO PARKO TVARKYMO PLANAS
UŽSAKOVAS
VALSTYBINĖ SAUGOMŲ TERITORIJŲ TARNYBA PRIE APLINKOS MINISTERIJOS
VYKDYTOJAS
VšĮ GAMTOS PAVELDO FONDAS
SKUODO R. SAV.
PLUNGĖS R. SAV.
ŽEMAIČIŲ KALVARIJA
Barstyčių miškas
Mikytų miškas
Kerpauskinės miškas
Pilviškių miškas
Pamedžių miškas
Montvidinės miškas
Pilviškių miškas
Gegrėnų miškas
Skurvydų miškas
Papartinės miškas
Kančaičių Tyrelis
Dagių miškas

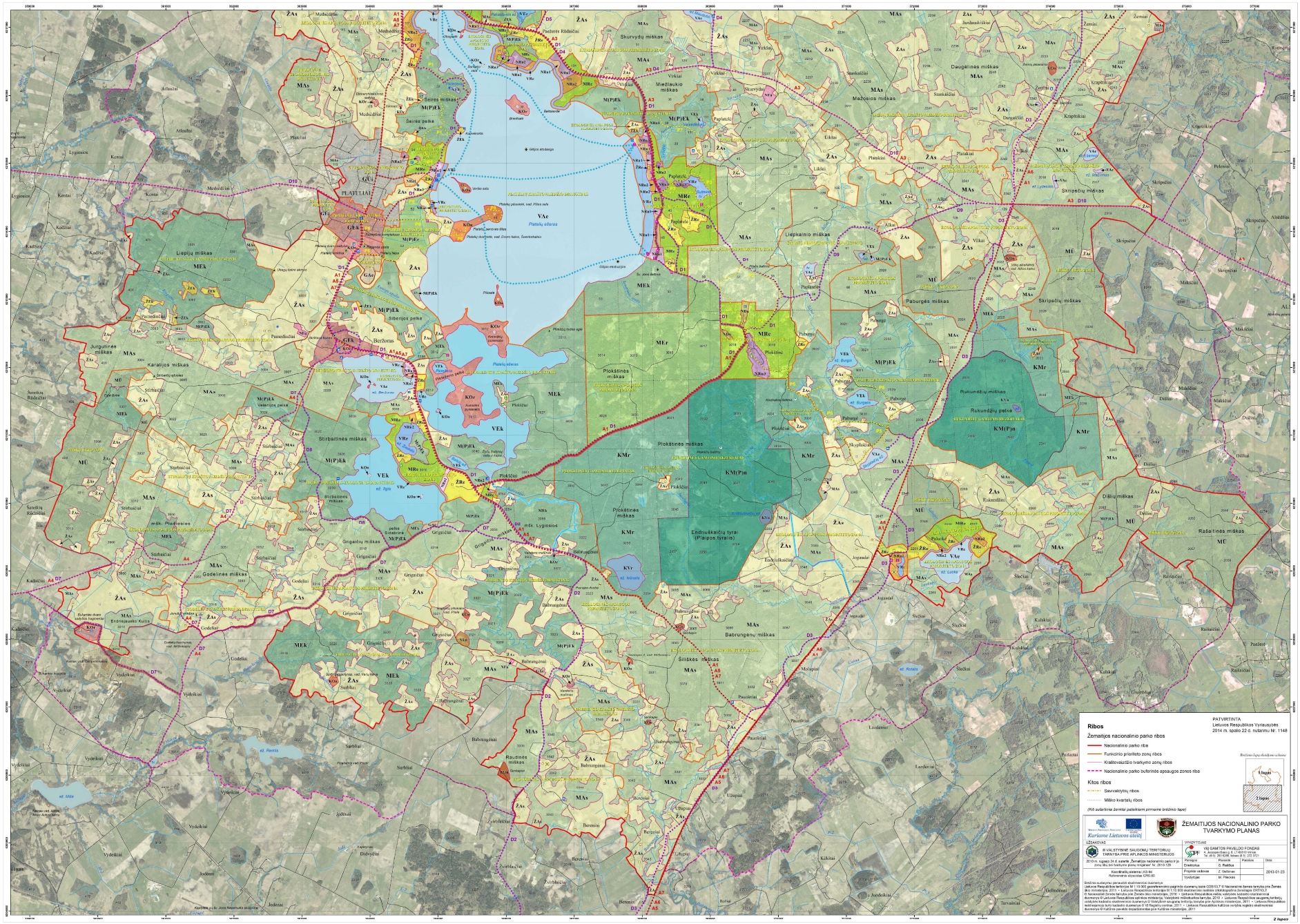
Ribos
Žemaitijos nacionalinio parko ribos
Nacionalinio parko riba
Funkcinio prioriteto zonų ribos
Kraštovaizdžio tvarkymo zonų ribos
Nacionalinio parko buferinės apsaugos zonos riba
Kitos ribos
Savivaldybių ribos
Miško kvartalų ribos
PATVIRTINTA
Lietuvos Respublikos Vyriausybės
2014 m. spalio 22 d. nutarimu Nr. 1148
ŽEMAITIJOS NACIONALINIO PARKO TVARKYMO PLANAS
UŽSAKOVAS
VYKDYTOJAS
VSI GAMTOS PAVELDO FONDAS
Direktorius
D. Platūkis
Projekto vadovė
Z. Gedžiūnė
2013-01-23
Vyr.kartografė
M. Plaučius
2 lapas

MILAŠAIČIŲ MIŠKO PUŠIES VALSTYBINIO GENETINIO DRAUSTINIO RIBŲ PLANAS

PATVIRTINTA
Lietuvos Respublikos Vyriausybės
2014 m. lapkričio 12 d. nutarimu

Plungės rajono savivaldybė, Stalgėnų seniūnija

VĮ Telšių miškų urėdija, Plungės girininkija

Kodas Lietuvos miško sėklinės bazės sąvade – 39PGD049

Plotas – 31,0 ha



SITUACIJOS SCHEMA

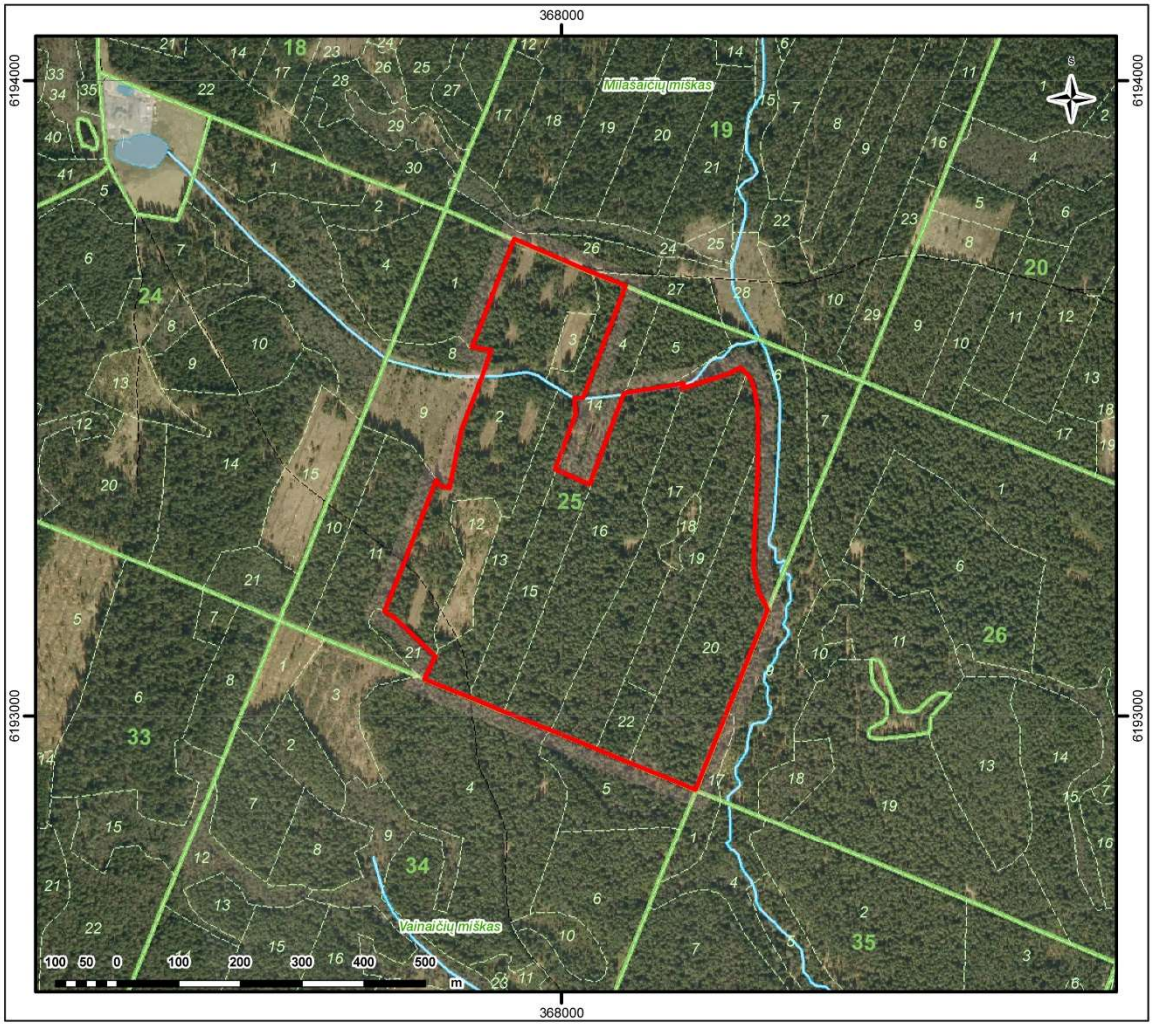

SUTARTINIAI ŽENKLAI

- Valstybinio genetinio draustinio riba
- Miško kvartalo riba ir jo numeris
- Miško sklypo riba ir jo numeris
- Vandens telkinys
- Upė, upelis, kanalas
- Užstatyta teritorija
- Lauko ir miško kelias

Koordinačių sistema: Lietuvos koordinačių sistema LKS-94.

Kartografinis pagrindas: Lietuvos Respublikos teritorijos M 1:10 000 skaitmeninis rastrinis ortofotografinis žemėlapis ORT10LT, 2010, © Nacionalinė žemės tarnyba prie Žemės ūkio ministerijos;
Lietuvos Respublikos teritorijos M 1:10 000 georeferencinio pagrindo duomenų bazė GDB10LT, 2012, © Nacionalinė žemės tarnyba prie Žemės ūkio ministerijos.

Duomenų šaltiniai: Lietuvos Respublikos miškų valstybės kadastro duomenys, © Valstybinė miškų tarnyba, 2012.

Planavimo organizatorius:
VALSTYBINĖ SAUGOMŲ TERITORIJŲ TARNYBA PRIE APLINKOS MINISTERIJOS
A. Juozapavičiaus g. 9, LT - 09311 Vilnius, tel. (8 5) 272 32 84, faksas (8 5) 272 25 72, el.paštas: vstt@vstt.lt

Plano rengėjas:
VĮ VALSTYBĖS ŽEMĖS FONDAS
KRAŠTOTVARKOS IR TERITORIJŲ PLANAVIMO SKYRIUS
Konstitucijos pr. 23A, LT-08105 Vilnius,
tel.: (8 5) 2618856, faksas: (8 5) 2621672

Milašaičių miško pušies valstybinio genetinio draustinio ribų planas

Kvalifikacijos pažymėjimo Nr.	Pareigos	Vardas, pavardė	Parašas	Data
ŽS - 2	Skyriaus viršininkė	R.Palčiauskaitė		2012-10-31
	Grupės vadovė	A.Kitovienė		2012-10-31
	Inžinierė	R.Gerasimovienė		2012-10-31

Sutartis: Nr. SBMŪRP11-13-vp
Data: 2011 - 09 - 15

TILVIKŲ MIŠKO JUODALKSNIO VALSTYBINIO GENETINIO DRAUSTINIO RIBŲ PLANAS

PATVIRTINTA
Lietuvos Respublikos Vyriausybės
2014 m. lapkričio 12 d. nutarimu Nr. 1246

Plungės rajono savivaldybė, Kulių seniūnija

VĮ Telšių miškų urėdija, Kulių girininkija

Kodas Lietuvos miško sėklinės bazės sąvade – 39JGD015

Plotas – 8,3 ha

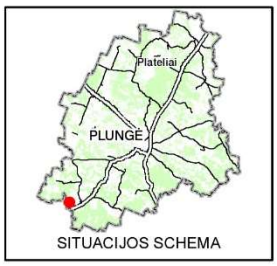

SITUACIJOS SCHEMA

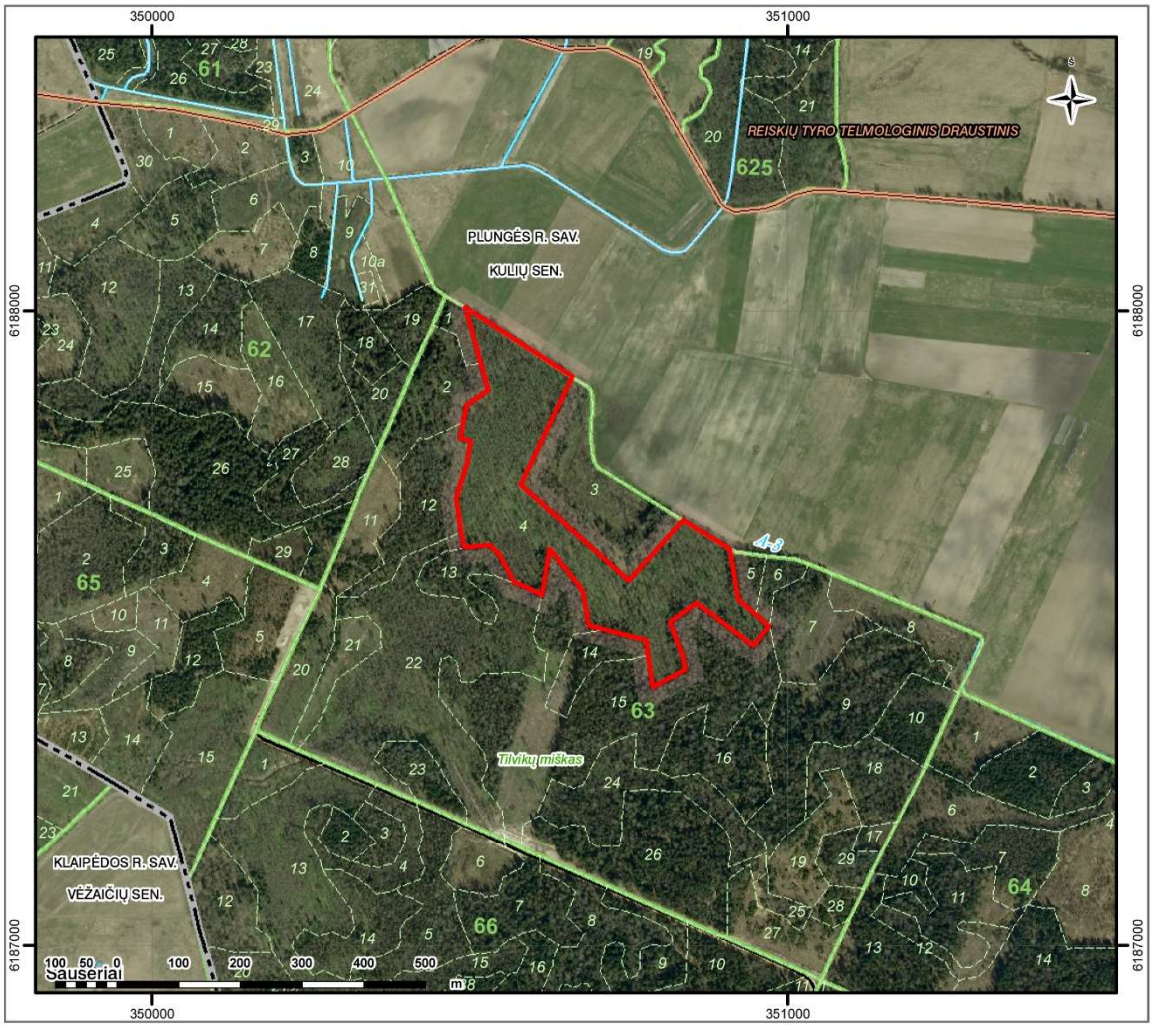

SUTARTINIAI ŽENKLAI

- Savivaldybės riba
- Valstybinio genetinio draustinio riba
- Valstybinio draustinio riba
- Miško kvartalo riba ir jo numeris
- Miško sklypo riba ir jo numeris
- Vandens telkinys
- Upė, upelis, kanalas
- Užstatyta teritorija
- Žvyrkelis
- Lauko ir miško kelias

Koordinačių sistema: Lietuvos koordinačių sistema LKS-94.

Kartografinis pagrindas: Lietuvos Respublikos teritorijos M 1:10 000 skaitmeninis rastrinis ortofotografinis žemėlapis ORT10LT, 2010, © Nacionalinė žemės tarnyba prie Žemės ūkio ministerijos;
Lietuvos Respublikos teritorijos M 1:10 000 georeferencinio pagrindo duomenų bazė GDB10LT, 2012, © Nacionalinė žemės tarnyba prie Žemės ūkio ministerijos.

Duomenų šaltiniai: Lietuvos Respublikos miškų valstybės kadastro duomenys, © Valstybinė miškų tarnyba, 2012.
Lietuvos Respublikos saugomų teritorijų valstybės kadastras. © Valstybinė saugomų teritorijų tarnyba, 2012.

Planavimo organizatorius:
VALSTYBINĖ SAUGOMŲ TERITORIJŲ TARNYBA PRIE APLINKOS MINISTERIJOS
A. Juozapavičiaus g. 9, LT - 09311 Vilnius, tel. (8 5) 272 32 84, faksas (8 5) 272 25 72, el.paštas: vstt@vstt.lt

Plano rengėjas:
VĮ VALSTYBĖS ŽEMĖS FONDAS
KRAŠTOTVARKOS IR TERITORIJŲ PLANAVIMO SKYRIUS
Konstitucijos pr. 23A, LT-08105 Vilnius,
tel.: (8 5) 2618856, faksas: (8 5) 2621672

Tilvikų miško juodalksnio valstybinio genetinio draustinio ribų planas

Kvalifikacijos pažymėjimo Nr.	Pareigos	Vardas, pavardė	Parašas	Data
ŽS - 2	Skyriaus viršininkė	R.Palčiauskaitė		2012-10-31
	Grupės vadovė	A.Kitovienė		2012-10-31
	Inžinierė	R.Gerasimovienė		2012-10-31

Sutartis: Nr. SBMŪRP11-13-vp
Data: 2011 - 09 - 15

PLINKŠIŲ MIŠKO BIOSFEROS POLIGONO (Maz-b1) RIBŲ PLANAS

Plotas 6042,83

Telšių apskritis, Mažeikių rajono savivaldybė (3594,14 ha)

Telšių apskritis, Telšių rajono savivaldybė (2448,69 ha)

PATVIRTINTA
LIETUVOS RESPUBLIKOS APLINKOS MINISTRO
2004 m. gruodžio 10 d. įsakymu Nr. D1-629

1:30000

300 0 300 600 Metrų

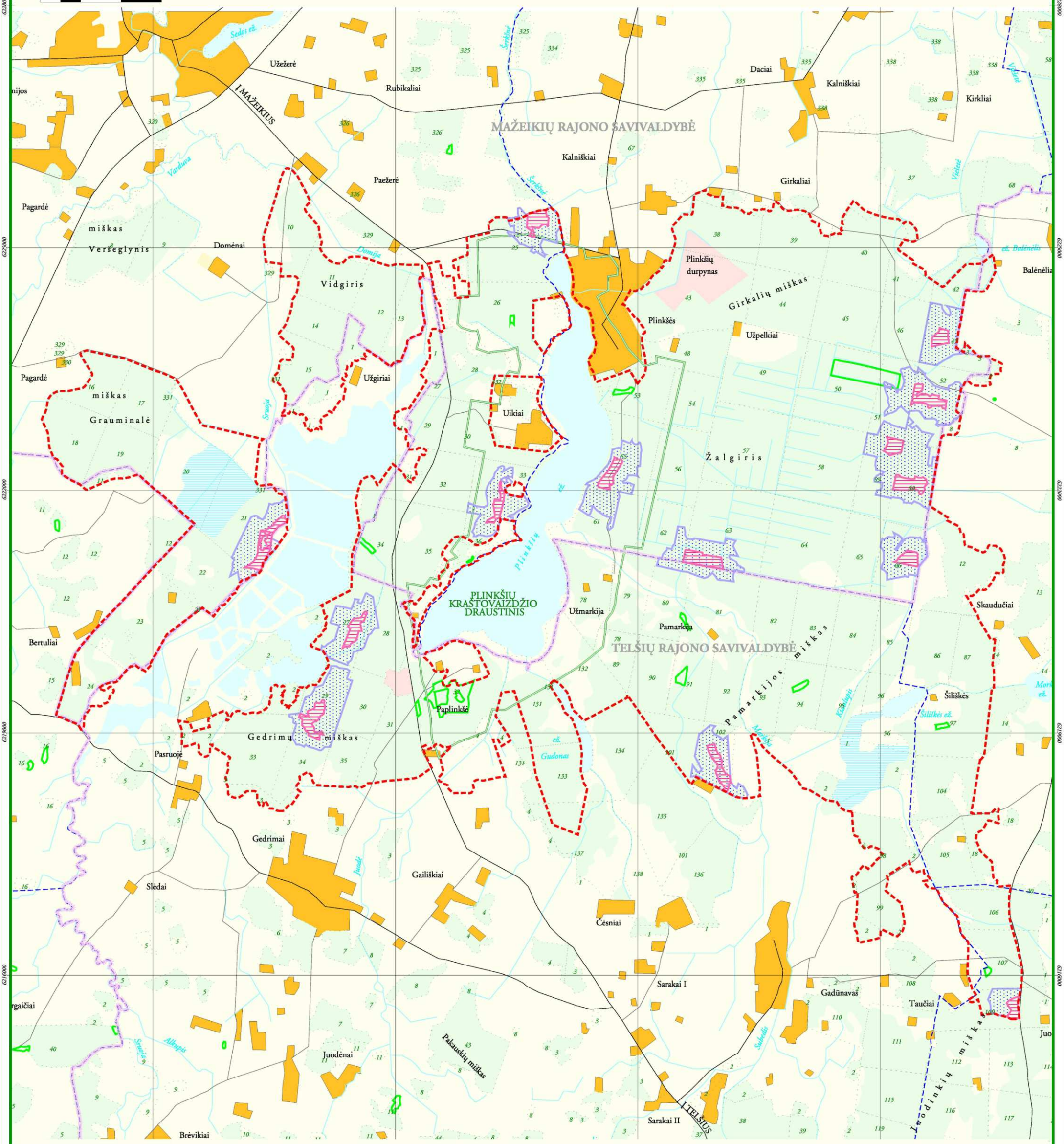

SUTARTINIAI ŽENKLAI

- biosferos poligono teritorijos riba
- valstybinio draustinio riba
- rajono riba
- seniūnijos riba
- miško kvartalinė linija
- kertinės buveinės riba
- magistralinis kelias
- kelias su danga
- gruntkelis, lauko kelias
- geležinkelis

- miškas
- dirbama žemė
- sodas
- karjeras
- užstatyta teritorija

- pelkė
- ežeras, tvenkinys
- upė, kanalas

Paveldo objektai
Zoologinio paveldo objekto teritorija
Vapsvaėdis
veisimosi vieta
Zoologinio paveldo objekto teritorijos apsaugos zona
Vapsvaėdis
veisimosi vietos apsaugos zona

Topografinė informacija LTDBK50000-V
© Nacionalinė žemės tarnyba prie žemės ūkio ministerijos
Valstybinė Lietuvos koordinačių sistema LKS - 94

Bendras Danijos - Lietuvos projektas
"Europinės svarbos saugomų teritorijų tinklo Natura2000 įgyvendinimas Lietuvoje"

© Valstybinis žemėtvarkos institutas

Kraštotvarkos ir teritorijų planavimo skyrius, 2004
J. Lelevelio 6, 2600 Vilnius
tel.: (8-5) 261-8856

Direktoriaus pavaduotojas Romualdas Survila
Skyriaus viršininkė Rita Palčiauskaitė
Grupės vadovė Aušra Kitovienė
Atsakinga vykdytoja, inž. Birutė Mizarienė

13 PRIEDAS

Plinkšių miško biosferos poligono paukščių veisimosi vietų ir jų apsaugos zonų žiniaraštis

Plinkšių miško biosferos poligono paukščių veisimosi vietų žiniaraštis

Saugomų objektų tipai Konkretūs saugomi objektai	Radimosi vieta		
	Pl., ha	Kv.	Sklypai
Telšių miškų urėdija			
01 Telšių girininkija			
Europos ekologinis tinklas NATURA 2000			
Paukščių apsaugai svarbi teritorija			
003 Vapsvaėdžio veisimosi vieta	5	1	18, 25
	3	3	13, 15
	4,3	6	2
	5,3	18	29
	3	27	27
Iš viso:	20,6		
004 Vapsvaėdžio veisimosi vietos apsaugos zona	23,3	1	8, 12, 13, 14, 15, 16, 17, 19, 20, 22, 23, 24, 26, 27, 28, 29, 30, 32, 33, 34
	1	2	7
	21,7	3	6, 7, 9, 10, 11, 12, 14, 16, 17
	1	5	21
	12,9	6	1, 3, 4, 5, 6, 7, 8, 9
	2,9	10	1, 2, 3
	16,1	18	12, 13, 27, 28, 30, 31, 34, 36, 37, 38, 39, 40
	8,6	27	14, 15, 16, 17, 18, 19, 23, 25, 26
	1,5	3	18
Iš viso:	89		
Iš viso Telšių girininkija:	**109,6**		
Tame tarpe veisimosi vieta	20,6		
Tame tarpe veisimosi vietos apsaugos zona	89		
Iš viso Telšių miškų urėdija:	**109,6**		
Tame tarpe Telšių miškų urėdija - veisimosi vieta	20,6		
Tame tarpe Telšių miškų urėdija - veisimosi vietos apsaugos zona	89		