VĮ KRETINGOS MIŠKŲ URĖDIJA
VALSTYBINĖS REIKŠMĖS MIŠKŲ
REKREACINIO SUTVARKYMO
P R O J E K T A S

Direktorius Alfredas Galaunė

Kraštotvarkos skyriaus vedėja Viliūnė Naureckaitė

Vyriausiasis specialistas Linas Juozaitis

VĮ Valstybinis miškotvarkos institutas,

2016

TURINYS

ĮVADAS	5
1. DARBO TEISINIAI PAGRINDAI IR METODAI	7
2. DARBO AKTUALUMAS, TIKSLAI IR UŽDAVINIAI	10
3. ESAMO REKREACINIO POTENCIALO ANALIZĖ	13
3.1. Rekreacinės teritorijos miškuose	13
3.2. Kultūros ir gamtos vertybių sąvadas ir analizė.	17
3.3. Miškų rekreacinis potencialas	32
3.4. Turistinės trasos ir maršrutai	35
3.5. Esami rekreaciniai objektai	37
4. SOCIALINĖS FUNKCIJOS STIPRINIMAS	49
4.1. Rekreacinių išteklių panaudojimas	49
4.2. Poilsio organizavimo sprendiniai	52
4.3. Kraštovaizdžio formavimo kirtimai	61
4.4. Rekreacinės infrastruktūros aptarnavimas	80
4.5. Rekreacinės infrastruktūros kapitalinis remontas ir atnaujinimas	80
Literatūros sąrašas	81
PRIEDAI	83
1 priedas. Kraštovaizdžio formavimo kirtimai	84
2 priedas. Kultūros paveldo objektų teritorijos	115
3 priedas. Pajūrio juostos žemyninės dalies paplūdimių rekreacijos specialiajame plane numatoma rekreacinė infrastruktūra miškų urėdijos valstybinės reikšmės miškuose	147
4 priedas. Rekreacinės infrastruktūros išdėstymas	154

Įvadas

Lietuvos Respublikos Bendrajame plane miškininkystės plėtra numatoma atsižvelgiant į pagrindinius Lietuvos miškų politikos tikslus. Šiems tikslams, šalia kitų, priskiriami:

- daugiatikslės ir miško išteklius tausojančios miškų ūkio veiklos užtikrinimas suderinant ekonomines, socialines ir ekologines miškų funkcijas;
- biologinės įvairovės miškuose išsaugojimas;
- miškų rekreacinio potencialo didinimas.

Bendrajame plane išskirta 40 rekreacinių išteklių arealų, kurių ribas daugiausiai lemia rekreacinis gamtinės ir kultūrinės aplinkos turtingumas. Rekreacijos turizmo plėtros galimybės numatytos pagal arealų patrauklumo kategorijas ir rekreacinės plėtros potencialą.

Lietuvos Respublikos teritorijos bendrajame plane pagal arealų patrauklumo kategorijas Kretingos rajonas priskiriamas gana mažo potencialo lokalinės svarbos rekreacijos rajonams, kuriuose skatintina pažintinė ir verslinė rekreacija.

Kretingos miškų urėdijos teritorijos rekreaciniai ištekliai, pagal Klaipėdos apskrities bendrąjį planą, didžiąja dalimi patenka į 3 Lietuvos Respublikos teritorijos bendrajame plane nustatytus rekreacinius arealus. Vienam iš jų (**Pajūrio**) nustatytas aukščiausias rekreacijos plėtros lygmuo (areale plėtojamos nacionalinės rekreacinės sistemos, prioritetinės rekreacijos rūšys – poilsis gamtoje, pažintinė ir pramoginė rekreacija). **Gargždų–Skuodo** rekreaciniam arealui nustatytas vidutinis rekreacijos plėtros lygmuo (areale plėtojamos regioninės rekreacinės sistemos, prioritetinė rekreacijos rūšis – pažintinė rekreacija). **Kretingos** areale nustatytas žemas rekreacijos plėtros lygmuo, plėtojamos vietinės rekreacinės sistemos, prioritetinė rekreacijos rūšis – pažintinė rekreacija.

Klaipėdos apskrityje plėtojami kurortai Palanga ir Neringa. Čia kuriama speciali kurortinio (sanatorinio) gydymo, turizmo ir poilsio infrastruktūra, aplinka pritaikoma neįgaliųjų reikmėms. Bendrųjų planų sprendiniai numato gamtinių ir gydomųjų išteklių apsaugą, kurortams būdingą užstatytų teritorijų ir želdynų santykį, formuoja viešąją turizmo infrastruktūrą (pėsčiųjų ir dviračių takai, informacijos sistema, viešieji paplūdimiai ir želdynai, uždaros ir atviros sporto, sveikatingumo aikštelės ir kt.).

Į regiono rekreacijos ir turizmo struktūros karkasą neabejotinai įsijungia ir Kretingos miškų urėdijos miškai su urėdijos teritorine rekreacine sistema, kurią sudaro esamų ir būsimų stovyklaviečių, apžvalgos aikštelių ir trumpalaikių poilsio vietų, pažintinių, mokomųjų, rekreacinių pėsčiųjų ir dviratininkų takų bei trasų visuma.

Ypatingas valstybės dėmesys skirtinas pažintinio turizmo, apimančio tiek gamtinį, tiek kultūrinį krašto pažinimo aspektus, plėtrai šalyje, nes būtent ši rekreacijos forma vaidina svarbiausią vaidmenį tiek ugdant gimtojo krašto sampratą bei meilę šalies viduje, tiek reprezentuojant Lietuvą tarptautiniu mastu. Bendrasis prioritetas šalies rekreacinės sistemos raidoje teiktinas pažintinio turizmo ir bendrojo poilsio gamtoje plėtrai. Pažintinio turizmo sistema numatyta plėtoti turint tikslą atskleisti visų gamtinių bei kultūrinių Lietuvos regionų savitumus. Turi būti tvarkomi ir rodomi pažintinę vertę turintys gamtiniai bei kultūriniai objektai, jų grupės bei kompleksai, reiškiniai:

- Lietuvos valstybingumo istorijos, kovos už savarankiškos valstybės išsaugojimą bei atkūrimą etapai, vietovės, paminklai ir kt.;
- būdingi ir unikalūs gamtiniai bei kultūriniai kraštovaizdžio kompleksai;
- saugomo gamtos ir kultūros paveldo apsaugos bei tvarkymo būdai.

Atsižvelgiant į Nacionalinės turizmo plėtros programos nuostatas, Bendrajame plane akcentuojamas būtinumas gerokai plėsti planavimo (projektavimo) darbus bei įgyvendinti konkrečias rekreacinės infrastruktūros formavimo priemones. Sėkmingai plėtrai užtikrinti rekreacijos poreikiai turi būti integruoti ir į kitų ūkio šakų, pirmiausia miškų ir kt., programas, taip pat į visus teritorinio planavimo dokumentus.

1. DARBO TEISINIAI PAGRINDAI IR METODAI

Rekreacijos infrastruktūros plėtrą Kretingos miškų urėdijos teritorijoje tiesiogiai įtakoja daugybė įvairių institucijų rengtų planų ir programų:

1. Klaipėdos apskrities teritorijos bendrasis (generalinis) planas, 2016 m.
2. LR teritorijos bendrasis planas, patvirtintas LRS nutarimu „Dėl Lietuvos respublikos teritorijos bendrojo plano“, 2002 m. spalio 29 d. Nr. IX-115.
3. Klaipėdos rajono savivaldybės teritorijos bendrasis planas, 2011 m.
4. Skuodo rajono savivaldybės teritorijos bendrasis planas, 2008 m.
5. Palangos miesto savivaldybės teritorijos bendrasis planas, 2008 m.
6. Klaipėdos miesto savivaldybės teritorijos bendrasis planas, 2007 m.
7. Kretingos rajono savivaldybės teritorijos bendrasis planas, 2008 m.
8. Salantų regioninio parko tvarkymo planas, 2010 m.
9. Pajūrio regioninio parko tvarkymo planas, 2016 m.
10. Pajūrio juostos žemyninės dalies tvarkymo specialusis planas, 2011 m.
11. Pajūrio juostos žemyninės dalies paplūdimių rekreacijos planas, 2015 m.
12. Nacionalinių dviračių trasų specialusis planas. PHARE projektas 2002.

Be to, svarbūs ir visi teisiniai miškų naudojimo rekreacijai pagrindai, sukurti per pastaruosius metus (1998 – 2016 m.), kurie 2002 m. buvo įtvirtinti Lietuvos teritorijos bendrajame plane, o 2000 – 2016 m. išvystyti toliau išvardintuose teisės aktuose:

1. Miškų įstatymas (1994 m. lapkričio 22 d. Nr. I-671).
2. Saugomų teritorijų įstatymas (1993 m. lapkričio 9 d. Nr. I-301).
3. Turizmo įstatymas (1998 m. kovo 19 d. Nr. VIII-667).
4. Teritorijų planavimo įstatymas (1995 m. gruodžio 12 d. Nr. I-1120).
5. Žemės įstatymas (1994 m. balandžio 26 d. Nr. I-446).
6. Pajūrio juostos įstatymas (2002 m. liepos 2 d. Nr. IX-1016).
7. Lietuvos Respublikos nekilnojamojo kultūros paveldo apsaugos įstatymas (1994 m. gruodžio 22 d. Nr. I-733).
8. Specialiosios žemės ir miško naudojimo sąlygos (LR vyriausybės nutarimas 1992 m. gegužės 12 d. Nr. 343).
9. Generalinės miškų urėdijos prie Aplinkos ministerijos įsakymas „Dėl rekreacinių objektų rengimo ir priežiūros“ (2003.09.25, Nr. 1B-169).

10. Generalinės miškų urėdijos ir Valstybinės saugomų teritorijų tarnybos prie Aplinkos ministerijos raštas „Dėl miškų urėdijų ir regioninių parkų direkcijų bendradarbiavimo“ (2003.01.28, Nr. 6B (712-81 (7.7-5K)).
11. Rekreacinių teritorijų naudojimo, planavimo ir apsaugos nuostatai (patvirtinti Aplinkos ministro įsakymu Nr. D1-35, 2004.01.20).
12. Turizmo ir rekreacijos schemų ir planų rengimo taisyklės (patvirtintos LR ūkio ministro ir aplinkos ministro įsakymais 2004.06.17, Nr. 4-246 (D1-341)).
13. Valstybinės saugomų teritorijų tarnybos prie Aplinkos ministerijos raštas „Dėl pažintinių takų ir rekreacinės infrastruktūros pasų rengimo“ (2004-02-06, Nr. V37.7-100).
14. Generalinės miškų urėdijos prie Aplinkos ministerijos įsakymas „Dėl aplinkosauginių ir rekreacinių objektų tvarkymo“ (2004.06.01, Nr. 1B-130).
15. Generalinės miškų urėdijos prie Aplinkos ministerijos įsakymas „Dėl informacinių stendų įrengimo“ (2004.05.05, Nr. 1B-108).
16. Generalinės miškų urėdijos prie Aplinkos ministerijos raštas „Dėl rekreacinės plėtros ir priežiūros regioniniuose parkuose“ (2005.03.18, Nr. 6B(7.15-215).
17. Generalinės miškų urėdijos prie aplinkos ministerijos įsakymas „Dėl rekreacinės infrastruktūros plėtros ir tvarkymo valstybiniuose miškuose programos patvirtinimo“ (2006 m. kovo 30 d. Nr. 1B-77).
18. Nacionalinė miškų ūkio sektoriaus plėtros 2012-2020 metais programa (LRV 2012 m. gegužės 23 d. nutarimas Nr. 569).

Taigi, Lietuvoje iš esmės sudarytos būtiniausios teisinės prielaidos miškų panaudojimui rekreacinėms reikmėms. Taip pat nustatyti ir šios veiklos apribojimai saugomose ar kitose teritorijose, kur ši veikla yra nepageidautina. Itin svarbu, kad Miškų įstatymu dalyje Lietuvos miškų nustatytas aiškus prioritetas rekreacijos plėtrai (išskirta IIB miškų grupė). Be to, yra patvirtintas Lietuvos teritorijos bendrasis planas, kuriame apibrėžtos turizmo bei rekreacijos vystymosi kryptys, pobūdžiai, nustatytas jų teritorinis lokalizavimas ir akcentuota, kad rekreaciniai miškai yra sudėtinė šios sistemos dalis. Todėl galima teigti, kad:

1. Visi Lietuvos miškai įvairiu intensyvumu gali būti panaudoti įvairioms rekreacijos formoms, išskyrus tuos, kur tai draudžia Saugomų teritorijų ir kiti įstatymai ar konkrečių saugomų teritorijų funkcinio zonavimo bei tvarkymo schemos ir planai.
2. Rekreaciniai (IIB grupės) miškai pagal galiojančius teisės aktus yra sudėtinė Lietuvos rekreacinių teritorijų dalis. Jie turi būti planuojami ir tvarkomi ne tik pagal Miškų įstatymo ir kitų žinybinių teisės aktų reglamentus, bet ir pagal „Rekreacinių teritorijų

naudojimo, planavimo ir apsaugos nuostatus“ bei kitus rekreacinėms teritorijoms keliamus reikalavimus.

3. Rekreacijos plėtra valstybiniuose miškuose turi remtis ne vien vadovų bei specialistų iniciatyva ir jų gera valia, bet visų pirma ilgalaikiais planais ir programomis, suderintomis su šalies bendruoju planu, specialiaisiais saugomų teritorijų planais, kitais pagal miškų urėdijas diferencijuotais teritorinio planavimo dokumentais.

Labai svarbūs rekreacijos vystymui yra du 2004 m. priimti poįstatyminiai aktai: 2004 m. sausio 20 d. Aplinkos ministro įsakymu patvirtinti „Rekreacinių teritorijų naudojimo, planavimo ir apsaugos nuostatai“ ir 2004 m. birželio 17 d. LR ūkio ministro ir aplinkos ministro įsakymais patvirtintos „Turizmo ir rekreacijos schemų ir planų (projektų) rengimo taisyklės“. Šie dokumentai išsprendė daugumą lig tol buvusių neaiškių rekreacijos planavimo, projektavimo ir praktinio jos įgyvendinimo valstybiniuose miškuose klausimų. Tolesnei detalizacijai labai reikšmingi Generalinio miškų urėdo ir Valstybinės saugomų teritorijų tarnybos direktoriaus išleisti poįstatyminiai aktai, konkretizuojantys urėdijų bei valstybinių parkų veiklą šioje srityje, finansavimo klausimus, rekreacinių objektų apskaitą ir ypač reguliuojantys tarpusavio santykius plėtojant rekreacinę veiklą tarp urėdijų ir valstybinių parkų tarnybų.

Sėkmingai rekreacijos plėtrai užtikrinti 2005 m parengta ir 2006 m. kovo 30 d. patvirtinta generalinio miškų urėdo „Rekreacinės infrastruktūros plėtros ir tvarkymo valstybiniuose miškuose programa“. Atsižvelgiant į šios programos nuostatas ir siekiant valstybinius miškus kuo geriau pritaikyti poilsiautojų lankymuisi bei kontroliuoti lankytojų srautus, valstybinės reikšmės miškams parengtas „Kretingos miškų urėdijos valstybinės reikšmės miškų rekreacinio sutvarkymo projektas“, kuris yra sudėtinė Kretingos miškų urėdijos vidinės miškotvarkos projekto dalis.

Šis projektas parengtas remiantis Kretingos miškų urėdijos užsakymu, parengti Kretingos miškų urėdijos rekreacinio sutvarkymo projektą bei rekreacinio planavimo schemą. Projektavimas atliktas remiantis sutartimi, technine užduotimi, bendraisiais normatyviniais dokumentais, vykdytojų kūrybiškumu.

Gana didelis dėmesys skirtas informacijos pateikimui apie miškų urėdijos teritorijoje esančius lankytinus kraštovaizdžio objektus leidžiančius pažinti šį kraštą. Ši informacija panaudota projektuojant miškų urėdijos rekreacinę sistemą, be to, tikimės, kad bus naudinga užsakovui bendraujant su valstybinėmis paveldosaugos institucijomis, savivaldybių paminklotvarkos tarnybomis, turizmo, rekreacijos ir kitomis su tuo susijusiomis organizacijomis, turistais, plėtojant ryšius su visuomene bei siekiant išsaugoti šio krašto kraštovaizdžio vertybes.

Visi duomenys sugrupuoti pagal girininkijas. Suvestiniai duomenys pateikiami apie esamus ir projektuojamus rekreacinius objektus bei projektuojamus kraštovaizdžio formavimo kirtimus. Duomenys apie kultūros paveldo objektus buvo renkami pasinaudojant Lietuvos

Respublikos kultūros vertybių registru. Kai kurie objektai įtraukti į mūsų lenteles kaip įdomūs krašto pažintiniu požiūriu. Duomenys apie šiuos objektus gauti iš vietos miškininkų bei kitų šaltinių. Nustatant konkrečią objekto buvimo vietą naudojome miškotvarkos kartografinę medžiagą M 1:10 000, ortofotoplanus bei vietovių žemės kadastro planus M 1:10 000. Kai kurių objektų lokalizacija buvo tikslinama ir vietovėje.

Daugumos projektuojamų objektų vietos parinktos suderinus su miškų urėdijos atstovais. Duomenys apie esamus bei suprojektuotus rekreacinius objektus ir kraštovaizdžio formavimo kirtimus valstybiniuose miškuose pateikti lentelėse bei pažymėti kartografinėje medžiagoje.

Pagaminta projektinė dokumentacija:

- „VĮ Kretingos miškų urėdija valstybinės reikšmės miškų rekreacinio sutvarkymo projektas“. Aiškinamasis raštas.

- „VĮ Kretingos miškų urėdija valstybinės reikšmės miškų rekreacinio planavimo schema“. M 1: 50 000.

2. DARBO AKTUALUMAS, TIKSLAI IR UŽDAVINIAI

Nors miškai ilgą laiką buvo pirmiausia ekonominė vertybė, bet kartu jie tarnavo įvairių socialinių bei dvasinių žmogaus reikmių tenkinimui. Vystantis pramonei bei urbanizacijai ir daugumai gyventojų įsikūrus miestuose, vis didesnę reikšmę įgaudavo poilsis gamtoje, tame tarpe miškuose, kurio apibendrintas pavadinimas XX a. II-je pusėje įsitvirtino *rekreacijos* vardu.

Nors visi miškai šalia kitų atlieka ir tam tikras rekreacines funkcijas, bet XX a. II-je pusėje atsirado ir tokie miškai, kuriems teisiškai rekreacinė funkcija valstybiniame lygmenyje pripažįstama kaip pagrindinė ir svarbiausia. Tokių miškų Lietuvoje yra apie 66 tūkstančiai ha. Šių miškų tvarkymas ir ūkininkavimas juose turi būti specifiškas. Be to, ir kitos pagrindinės funkcijos miškai mažesniu intensyvumu taip pat turi būt pritaikomi rekreaciniams tikslams, visų pirma tai reiškia miškų parengimą tokiam jų lankytojų priėmimui, kad nebūtų daroma didesnė žala miškų ekosistemoms ir kartu būtų patenkinti žmonių poreikiai.

Pagrindiniai uždaviniai įrengiant ir tvarkant rekreacinę sistemą valstybiniuose miškuose yra šie:

1. Socialinių (rekreacine prasme) Lietuvos piliečių ir užsienio svečių reikmių tenkinimas. Šis uždavinys įgyvendinamas išskiriant specialios rekreacinės paskirties miškus (miško parkus, kurortinius miškus, rekreacinius sklypus ir pan.), valstybiniuose parkuose išskiriant rekreacines funkcines zonas, o jų tvarkymo planuose – rekreacinių teritorijų, įskaitant miškus, tvarkymo reglamentus bei reikalavimus ir sąlygas rekreacinės infrastruktūros išdėstymui ir kraštovaizdžio formavimui. Kitos, ne rekreacinės funkcinės paskirties miškuose, išskyrus teritorijas, kur rekreacija draudžiama ar nepageidautina, ir – likusias teritorijas, kurios gali būti naudojamos neintensyviai rekreacijai ar atskiroms rekreacijos formoms ir juose gali būti įrengiami atskiri rekreaciniai objektai.

2. Edukacinių piliečių reikmių tenkinimas ir valstybinio miško ūkio sektoriaus reikšmingumo propagavimas. Šio uždavinio siekiama sukuriant pažintinių ir mokomųjų takų tinklą, informacinius centrus, ruošiant informacinius leidinius ir naudojant reklamai bei informacijai kitas komunikacines priemones.

3. Estetiško kraštovaizdžio formavimas ir palaikymas miškuose, kartu išsaugant medynų ir aplinkos stabilumą. Šis uždavinys įgyvendinamas naudojant šiuos miškų ūkio darbus: įvairius

kirtimus (visų pirma kraštovaizdžio formavimo), specifinį miško želdinimą, sanitarinės apsaugos bei gamtosaugines priemones.

4. Efektyvi miškų apsauga nuo rekreacinės digresijos, gaisrų ir šiukšlinimo. Šis uždavinys sprendžiamas sukuriant adekvačią lankytojų srautui rekreacinę įrangą, aplinkos tvarkymą bei šiukšlių surinkimą ir organizuojant adekvačią pavojingumui priešgaisrinę apsaugą.

3. ESAMO REKREACINIO POTENCIALO ANALIZĖ

3.1. Rekreacinės teritorijos miškuose

Rekreacinės teritorijos – tai specialiai išskirtos ir sutvarkytos (arba numatytos sutvarkyti) natūralios arba dirbtinės gamtinės teritorijos poilsiui ir turizmui, atitinkančios socialinius, psichologinius ir biologinius poilsiautojų poreikius.

Rekreaciniai miškai (IIB miškų grupė) - tai miško parkai, miestų miškai, valstybinių parkų rekreacinių zonų miškai, rekreaciniai miško sklypai ir kiti poilsiui skirti miškai. Ūkininkavimo tikslas – formuoti ir išsaugoti rekreacinę miško aplinką. Šios miškų grupės medynuose draudžiami plynieji pagrindiniai miško kirtimai, o gamtinės brandos nepasiekusiuose medynuose draudžiami atvejiniai pagrindiniai miško kirtimai. Kirtimus draudžiama vykdyti poilsiavimo sezono metu, išskyrus stichinių arba biotinių veiksnių sudarkytus medynus.

Kretingos miškų urėdijos valstybinės reikšmės miškų teritorijoje rekreacinės paskirties miškai užima **4684,6** ha plotą, tai yra 13,2 procentų nuo viso valstybinės reikšmės miškų teritorijos ploto. Jų pasiskirstymas girininkijose pateikiamas 1 lentelėje. Didžiausią rekreacinių miškų dalį sudaro miško parkai. Rekreacinių miškų pasiskirstymas Kretingos miškų urėdijoje yra sąlygotas gamtinės ir socialinės aplinkos. Daugiausiai rekreacinės paskirties miškų yra sutelkta Palangos girininkijoje.

1 lentelė. Rekreacinės paskirties miškai (valstybinės reikšmės miškų teritorijoje)

Girininkija	**Miško grupė ir pogrupis**	**Miškų teritorijos plotas, ha**	**% nuo viso ploto**
Skuodo	***Rekreaciniai miškai, iš viso***	***0***	***0,0***
Lenkimų	***Rekreaciniai miškai, iš viso***	***0***	***0,0***
Grūšlaukės	***Rekreaciniai miškai, iš viso***	***0***	***0,0***
Šventosios	***Rekreaciniai miškai, iš viso***	***1060,9***	***46,5***
	Miško parkai	480,8	21,1
	Kurortų miškai	549,9	24,1
	Miestų miškai	30,2	1,3
Darbėnų	***Rekreaciniai miškai, iš viso***	***0***	***0,0***
Vaineikių	***Rekreaciniai miškai, iš viso***	***0***	***0,0***
Palangos	***Rekreaciniai miškai, iš viso***	***2357,0***	***74,1***
	Miško parkai	927,9	29,2
	Kurortų miškai	44,8	1,4

	Rekreaciniai miško sklypai	5,1	0,2
	Miestų miškai	1378,6	43,3
Kartenos	***Rekreaciniai miškai, iš viso***	***0***	***0,0***
Klaipėdos	***Rekreaciniai miškai, iš viso***	***1136,7***	***43,1***
	Miško parkai	1133,1	43,0
	Rekreaciniai miško sklypai	2,8	0,1
	Miestų miškai	0,8	
Mikoliškių	***Rekreaciniai miškai, iš viso***	***0***	***0,0***
Vėžaičių	***Rekreaciniai miškai, iš viso***	***0***	***0,0***
Šernų	***Rekreaciniai miškai, iš viso***	***130,0***	***2,7***
	Rekreaciniai miško sklypai	130,0	2,7
Iš viso miškų urėdijoje:	***Rekreaciniai miškai, iš viso***	***4684,6***	***13,2***
	Miško parkai	2541,8	7,1
	Kurortų miškai	594,7	1,7
	Rekreaciniai miško sklypai	137,9	0,4
	Miestų miškai	1410,2	4,0

Rekreacinių teritorijų išskyrimą ir naudojimo bei apsaugos kryptis reglamentuoja visa eilė teritorijų planavimo dokumentų. Pajūrio juostos žemyninės dalies tvarkymo specialusis planas, patvirtintas Lietuvos Respublikos aplinkos ministro 2011 m. liepos 28 d. įsakymu Nr. D1-601, yra pagrindinis planavimo dokumentas, reglamentuojantis pajūrio juostos žemyninės dalies teritorijos vystymo, tvarkymo, naudojimo ir apsaugos kryptis, priemones ir reikalavimus. Pajūrio ir Salantų regioninių parkų teritorijose veikla vykdoma vadovaujantis šių regioninių parkų apsaugos reglamentais bei tvarkymo planais.

Pajūrio juostos žemyninės dalies tvarkymo specialiajame plane miškų ūkio paskirties žemės kraštovaizdžio tvarkymo zonoje, be kitų, nustatytos ir rekreacinių miškų (IIB grupės miškuose) kraštovaizdžio tvarkymo zonų grupės. Svarbiausia jų funkcija yra žmogaus rekreacinių poreikių tenkinimas ir sąlygų poilsiavimui sudarymas. Konkrečios rekreacinių miškų tvarkymo priemonės numatomos rengiant miškų tvarkymo schemas. Rekreaciniuose miškuose pagal rekreacijos pobūdį ir žmonių lankymosi intensyvumą išskiriamos šios kraštovaizdžio tvarkymo zonos:

MRe – ekstensyvaus pritaikymo (miško parkų, edukacinių takų ir pan.) kraštovaizdžio tvarkymo zona. Ši miškų zona intarpais išskiriama visoje pajūrio juostos teritorijoje. Joje palaikoma artima natūraliai miško rūšinė sudėtis ir struktūra, vykdomos kraštovaizdžio formavimo, sanitarinės-higieninės, medynų atsparumo didinimo priemonės, gerinamos rekreacinės, estetinės savybės: atveriami reginiai, patrauklūs ir lankomi objektai, gali būti

įrengiama minimali rekreacinė infrastruktūra. Leidžiama vykdyti visų rūšių ugdymo, sanitarinius ir kraštovaizdį formuojančius kirtimus, kertama ne per poilsiavimo sezoną, išskyrus stichinių arba biotinių veiksnių sudarkytus medynus, nenaudojami pesticidai. Plintant kenkėjams, leidžiama naudoti biologinius ir selektyvinio veikimo insekticidus, leidžiama rinkti nemedieninius miško išteklius: grybus, riešutus, uogas, vaisius, vaistažoles ir vaistinę žaliavą (išskyrus įtrauktus į Lietuvos Raudonąją knygą), stovyklauti be nakvynės, medžioklė ribojama;

MRi – intensyvaus pritaikymo (poilsio parkų) kraštovaizdžio tvarkymo zona. Ši zona išskiriama Pajūrio regioniniame parke ties Kukuliškiais. Joje gali būti kuriama intensyviam poilsiui pritaikyta aplinka – gali būti įrengiama viešoji turizmo ir poilsio infrastruktūra, formuojamos atokvėpio aikštelės, regyklos, išlaikoma poilsio parkui būdinga miško rūšinė sudėtis ir struktūra. Svarbiausioji miško tvarkymo priemonė – kraštovaizdžio formavimo kirtimai. Želdoma stambiais sodmenimis (pagal specialius projektus), visi didesnio masto priežiūros darbai atliekami ne poilsiavimo sezono metu (nuo rugsėjo 15 d. iki gegužės 15 d.). Įrengiant poilsio parkus rengiami kraštovaizdžio tvarkymo planai, rekreacijos schemos ar planai, miškų tvarkymo schemos;

M(S)Ri – intensyvaus pritaikymo (kopų parkų) kraštovaizdžio tvarkymo zona. Kopų parkai išskirti rekreacinio prioriteto zonose apsauginio kopagūbrio aplinkoje. Ši zona išskiriama ties I Melnrage ir Giruliais. Jiems taikomas intensyvaus rekreacinio pritaikymo reglamentas, sudaromos kaitinimosi saulėje sąlygos ir užuovėja.

Pajūrio juostos žemyninės dalies tvarkymo specialiojo plano sprendiniai detalizuojami Pajūrio juostos žemyninės dalies paplūdimių rekreacijos specialiajame plane, patvirtintame Lietuvos Respublikos aplinkos ministro 2015 m. kovo 9 d. įsakymu Nr. D1-204. Šio plano teritorija apima dalį žemyninės dalies pajūrio juostos, į kurią patenka paplūdimiai ir gretimos teritorijos (nuo kranto linijos iki apsauginio paplūdimio kopagūbrio rytinio šlaito), kurios svarbios norint užtikrinti tinkamą paplūdimių įrengimą, aptarnavimą, įvairių rekreacijos formų vystymą. Miškų ūkio paskirties žemės kraštovaizdžio tvarkymo zonoje šiuo planu numatomos priemonės:

„15. Ekosistemų apsaugos miškų kraštovaizdžio tvarkymo zona. Apima gamtosauginiu požiūriu vertingiausias Pajūrio regioninio parko kraštovaizdžio draustinių, botaninių–zoologinių, telmologinių, zoologinių, botaninių draustinių, taip pat Būtingės geomorfologinio draustinio ir apsauginių zonų miškus su vertingomis biocenozėmis IIA grupės miškuose. Konkrečios šių miškų tvarkymo priemonės nustatomos rengiant miškų tvarkymo schemas.
16. Ekosistemų apsaugos miškuose numatytos kraštovaizdžio tvarkymo priemonės:
16.1. rekreacinės aplinkos kokybės palaikymo priemonės:
16.1.1. stichinių arba biotinių veiksnių sudarkytus, blogos sanitarinės būklės medynus kirsti neplynais arba plynais sanitariniais kirtimais;
16.1.2. vykdyti specialiuosius kraštovaizdžio formavimo kirtimus, gerinančius rekreacinio kraštovaizdžio elementų egzistavimo ir eksponavimo sąlygas;

16.2. darnaus (tausojančio) ūkininkavimo užtikrinimo priemonės – gamtinę brandą pasiekusius medynus kirsti pagrindiniais neplynais kirtimais, o planuojant tokius kirtimus atsižvelgti, kokią įtaką tai gali daryti šalia esančių teritorijų rekreaciniam naudojimui;
16.3. kraštovaizdžio naudojimą ribojančios priemonės:
16.3.1. sanitarinius, ugdymo ir kitus kirtimus vykdyti rudenį ir žiemą;
16.3.2. skatinti nenaudoti pesticidų, trąšų;
16.3.3. draudžiama statyti pastatus ir plėtoti inžinerinę infrastruktūrą, paversti miško žemę kitomis naudmenomis, taip pat eksploatuoti naudingąsias iškasenas.
17. Konkretesnės ekosistemų apsaugos miškų tvarkymo priemonės turi būti detalizuotos parengiant atitinkamus miškotvarkos projektus. Jie turi būti rengiami pagal Aplinkos ministerijos patvirtintas šių projektų rengimo taisykles bei metodiką ir jose nustatytus kriterijus.
18. Rekreacinių miškų kraštovaizdžio tvarkymo zona suskirstyta į:
18.1. ekstensyvaus pritaikymo (kopų, miškų parkai);
18.2. intensyvaus pritaikymo (kopų, miškų parkai).
19. Ekstensyvaus pritaikymo (kopų, miškų parkai) rekreaciniuose miškuose numatytos kraštovaizdžio tvarkymo priemonės:
19.1. rekreacinės aplinkos kokybės palaikymo priemonės:
19.1.1. vykdyti aplinkos formavimo, sanitarinių–higieninių ir estetinių savybių gerinimo, reginių formavimo ir medynų atsparumo didinimo priemones;
19.1.2. gerinti rekreacines savybes: atverti reginius, lankomus objektus, formuoti minimalią rekreacinę infrastruktūrą;
19.1.3. prie vandens ir dviračių turizmo trasų įrengti stovyklavietes (tik planavimo dokumentuose nustatytose vietose);
19.2. darnaus (tausojančio) ūkininkavimo užtikrinimo priemonės:
19.2.1. palaikyti artimą natūraliai miško rūšinę sudėtį ir struktūrą;
19.2.2. gamtinę brandą pasiekusius medynus kirsti pagrindiniais neplynais kirtimais;
19.2.3. blogos sanitarinės būklės, sudarkytus stichinių arba biotinių veiksnių medynus kirsti neplynais arba plynais sanitariniais kirtimais;
19.2.4. leidžiama vykdyti visų rūšių ugdymo, sanitarinius ir aplinką formuojančius kirtimus;
19.2.5. blogos sanitarinės būklės, sudarkytus stichinių arba biotinių veiksnių medynus kirsti neplynais arba plynais sanitariniais kirtimais;
19.3. kraštovaizdžio naudojimą ribojančios priemonės:
19.3.1. kirsti ne per poilsiavimo sezoną, išskyrus stichinių arba biotinių veiksnių sudarkytus medynus;
19.3.2. draudžiama naudoti pesticidus. Masiškai plintant kenkėjams, leidžiama naudoti biopreparatus ir selektyvinio veikimo insekticidus;
19.3.3. draudžiama statyti statinius (išskyrus rekreacinę įrangą ir infrastruktūrą), paversti miško žemę kitomis naudmenomis.
20. Intensyvaus pritaikymo rekreaciniuose miškuose numatytos kraštovaizdžio tvarkymo priemonės:
20.1. rekreacinės aplinkos kokybės palaikymo priemonės:
20.1.1. formuoti intensyviam poilsiui pritaikytą, poilsio parkui būdingą miško rūšinę sudėtį ir struktūrą;
20.1.2. rekreacinę aplinką formuoti neplynais (grupiniais–atvejiniais ir atrankiniais) kirtimais, želdinti stambiais sodmenimis, atverti reginius;
20.1.3. formuoti tankų rekreacinės infrastruktūros tinklą;
20.2. darnaus (tausojančio) ūkininkavimo užtikrinimo priemonės:
20.2.1. gamtinę brandą pasiekusius medynus kirsti pagrindiniais neplynais kirtimais;
20.2.2. leisti vykdyti visų rūšių ugdymo, sanitarinius ir kraštovaizdžio formavimo kirtimus;
20.2.3. blogos sanitarinės būklės, sudarkytus stichinių arba biotinių veiksnių medynus kirsti neplynais arba plynais sanitariniais kirtimais;
20.3. kraštovaizdžio naudojimą ribojančios priemonės:
20.3.1. kirsti ne per poilsiavimo sezoną, išskyrus stichinių arba biotinių veiksnių sudarkytus medynus;
20.3.2. draudžiama naudoti pesticidus. Masiškai plintant kenkėjams, leidžiama naudoti biopreparatus ir selektyvinio veikimo insekticidus.
21. Konkrečios rekreacinių miškų tvarkymo priemonės turi būti detalizuotos parengiant atitinkamus miškotvarkos projektus. Jie turi būti rengiami pagal Aplinkos ministerijos patvirtintas šių projektų rengimo taisykles bei metodiką ir jose nustatytus kriterijus.“

3.2. Kultūros ir gamtos vertybių sąvadas ir analizė

Pagal apskrities teritorijos bendrąjį planą Kretingos miškų urėdijos teritorijoje yra šie kultūros paveldo sankaupų arealai: Skuodo-Salantų (dominuoja etnokultūrinis ir archeologinis palikimas), Senosios Įpilties (dominuoja archeologinis ir mitologinis paveldas), Palangos–Šventosios (dominuoja kultūrinis ir urbanistinis paveldas), Kretingos (dominuoja sakralinis ir kultūrinės raiškos paveldas), Gargždų (dominuoja archeologinis ir kultūrinės raiškos paveldas), Klaipėdos (dominuoja urbanistinis ir jūrinis paveldas), Neringos (dominuoja etnokultūrinis, archeologinis paveldas), Veiviržo (dominuoja archeologinis paveldas), Priekulės (dominuoja kultūrinės raiškos paveldas). Klaipėdos, Palangos (kartu su Šventąja) miestai, Neringa (Nida) yra regiono kultūros paveldo reprezentaciniai centrai.

Teritorinės apsaugos koncentravimas kultūros vertybių sankaupos arealuose yra laikomas palankia sąlyga išsaugoti istorinio kraštovaizdžio reliktus, kurie yra itin svarbūs kultūros paveldo savitumo aspektu.

Miškų urėdijos teritorijoje esančių kultūros ir gamtos vertybių, vertingų krašto pažintiniu požiūriu, sąrašą pateikiame 3 lentelėje. Miškų urėdijos valdomų valstybinės reikšmės miškų teritorijoje yra 33 nekilnojamo kultūros paveldo objektai.

Kretingos miškų urėdijos miškuose svarbią vietą užima kovų už Lietuvos nepriklausomybę paveldas ir jo įamžinimas. Valstybinės reikšmės miškuose yra partizanų palaidojimo vietų, memorialinių atminimo paminklų. Šiame projekte pateikiami ne tik kultūros vertybių registre esantys objektai, bet ir visi kiti, kuriuos pavyko užfiksuoti vietoje su miškų urėdijos darbuotojų pagalba.

Bendras kultūros paveldo objektų pasiskirstymas girininkijose pateikiamas 2 lentelėje.



1 pav. Paminklas Lietuvos partizanams Vaineikių girininkijoje

2 lentelė. **Kultūros paveldo vertybės valstybinės reikšmės miškuose pagal girininkijas**

Eil. Nr.	Girininkija	Kultūros paveldo objektai
1.	Lenkimų	1
2.	Šventosios	5
3.	Darbėnų	3
4.	Palangos	7
5.	Kartenos	4
6.	Klaipėdos	10
7.	Vėžaičių	1
8.	Šernų	2
	Iš viso:	33

3 lentelė. **Kultūros paveldo objektai**

(miškų urėdijos valdomų valstybinės reikšmės miškų žemėje)

Eil. Nr.	MC, Registro Nr.	Pavadinimas, apibūdinimas	Objekto reikšmingumo lygmuo	Statusas	Kvartalai	Sklypai	Pastabos
Lenkimų girininkija							
1.	24209	Senosios Įpilties kaimo senosios kapinės, vad. Maro kapeliais, Senkapiais	Regioninis	Valstybės saugomas	44	32; 34	Darbėnų sen., Kretingos r. sav.
Šventosios girininkija							
1.	16195	Šventosios, Elijos senovės gyvenvietė	Regioninis	Valstybės saugomas	96	23; 31-34; 36-40	Palanga, Palangos m. sav.
2.	1813	Šventosios senovės gyvenvietė	Nacionalinis	Valstybės saugomas	99	21; 23-27; 29-38; 41-55; 58	Palanga, Palangos m. sav.
					100	1-22; 28; 32-40; 43; 49	
3.	25503	Būtingės sodybvietė, vad. Būtingės karčema, Dvaro karčema	Regioninis	Valstybės saugomas	44	7	Palanga, Palangos m. sav.
4.	37959	Laukžemės kapinynas	Regioninis	Registrinis	597	18	Laukžemės k., Darbėnų sen., Kretingos r. sav.
5.	38379	Šventosios senovės gyvenvietė II	Nacionalinis	Registrinis	43	18; 20	Palanga, Palangos m. sav.
Darbėnų girininkija							
1.	24204	Mažučių dvaro evangelikų liuteronų senosios kapinės	Regioninis	Valstybės saugomas	10	13	Darbėnų sen., Kretingos r. sav.
2.	24212	Juzumų k. evangelikų liuteronų senosios kapinės	Regioninis	Valstybės saugomas	20	18	Darbėnų sen., Kretingos r. sav.
3.	5261	Rūdaičių kapinynas	Nacionalinis	Paminklas	67	57	Rūdaičių k., Kretingos sen., Kretingos r. sav.
					68	35	
Palangos girininkija							
1.	12613	Palangos miesto istorinė dalis		Valstybės saugomas	108	25	Palanga, Palangos m. sav.
2.	16200	Šlikių pilkapynas	Nacionalinis	Paminklas	116	17; 18; 20; 21;	Šlikių k., Kretingalės sen.,

Eil. Nr.	MC, Registro Nr.	Pavadinimas, apibūdinimas	Objekto reikšmingumo lygmuo	Statusas	Kvartalai	Sklypai	Pastabos
						38	Klaipėdos r. sav.
3.	17138	Palangos senovės gyvenvietė II, vad. Pietų gyvenviete	Nacionalinis	Paminklas	110	26; 27; 29	Palanga, Palangos m. sav.
4.	1813	Šventosios senovės gyvenvietė	Nacionalinis	Valstybės saugomas	100	5-15; 23-57; 64-66; 69	Palanga, Palangos m. sav.
					101	7-13; 15-19; 25-29	
					102	8; 10; 11; 59	
5.	32633	Melno sutartimi nustatytos LDK valstybinės sienos atkarpa II	Regioninis	Registrinis	1	1-3	Palanga, Palangos m. sav.
6.	32634	Anaičių kapinynas	Regioninis	Registrinis	122	16	Palanga, Palangos m. sav.
7.	36652	Kunigiškių senkapis	Vietinis	Registrinis	83	8	Palanga, Palangos m. sav.
Kartenos girininkija							
1.	23783	Kartenos piliakalnis su gyvenviete	Nacionalinis	Paminklas	770	12; 15; 17-19; 42	Kartena, Kartenos sen., Kretingos r. sav.
2.	23785	Martynaičių piliakalnis su gyvenviete	Nacionalinis	Paminklas	758	6; 7	Martynaičių k., Kartenos sen., Kretingos r. sav.
3.	5217	Piliakalnis I, vad. Pilale		Registrinis	1	26	Daugінčių k., Kartenos sen., Kretingos r. sav.
4.	5225	Kartenos akmuo, vad. Laumės kūliu	Regioninis	Valstybės saugomas	770	11	Kartena, Kartenos sen., Kretingos r. sav.
Klaipėdos girininkija							
1.	22066	Klemiškės kaimo pirmosios senosios kapinės	Regioninis	Valstybės saugomas	836	4	Klemiškės I k., Sendvario sen., Klaipėdos r. sav.
2.	23771	Eketės, Kalotės piliakalnis su gyvenviete	Nacionalinis	Paminklas	830	58	Radailių k., Sendvario sen., Klaipėdos r. sav.
					831	10-12	
3.	24341	Kalotės kaimo evangelikų liuteronų senosios kapinės	Regioninis	Valstybės saugomas	16	30; 34; 37	Kalotės k., Kretingalės sen., Klaipėdos r. sav.

Eil. Nr.	MC, Registro Nr.	Pavadinimas, apibūdinimas	Objekto reikšmingumo lygmuo	Statusas	Kvartalai	Sklypai	Pastabos
4.	24342	Karklės kaimo pirmosios senosios kapinės, vad. Plocių kapinėmis	Regioninis	Valstybės saugomas	120	2	Karklės k., Kretingalės sen., Klaipėdos r. sav.
5.	25402	Karklės kaimo trečiosios senosios kapinės, vad. Dičmonų, Bertulaičių kapinėmis	Regioninis	Valstybės saugomas	119	21; 22	Karklės k., Kretingalės sen., Klaipėdos r. sav.
6.	25490	Gvildžių, Eketės k. antrosios senosios kapinės		Valstybės saugomas	831	13	Gvildžių k., Sendvario sen., Klaipėdos r. sav.
7.	30290	Karklės, Dargužių senovės gyvenvietė	Regioninis	Valstybės saugomas	122	55; 56	Dargužių k., Kretingalės sen., Klaipėdos r. sav.
8.	30293	Karklės, Plazės senovės gyvenvietė	Regioninis	Valstybės saugomas	119	28	Karklės k., Kretingalės sen., Klaipėdos r. sav.
					120	2; 3	
9.	30621	Kukuliškių (Karklės) baterija	Regioninis	Valstybės saugomas	10	7; 10; 14	Kukuliškių k., Kretingalės sen., Klaipėdos r. sav.
10.	6203	Jogučių, Spirkių kapinynas	Regioninis	Valstybės saugomas	816	37-39	Stančių k., Kretingalės sen., Klaipėdos r. sav.
Vėžaičių girininkija							
1.	37461	Gargždų žydų žudynių ir užkasimo vieta II	Nacionalinis	Registrinis	40	38	Perkūnų k., Vėžaičių sen., Klaipėdos r. sav.
Šernų girininkija							
1.	24262	Mižeikių, Mišeikių pilkapynas	Nacionalinis	Valstybės saugomas	4	7	Kiškėnų k., Dovilų sen., Klaipėdos r. sav.
2.	25965	Karaliaus Vilhelmo kanalas		Valstybės saugomas	158	1	
					166	6	
					167	1; 4; 9; 11; 13	
					175	5; 6; 18; 19	
					184	6; 7; 13; 14	
					192	5; 10; 15; 24	

Eil. Nr.	MC, Registro Nr.	Pavadinimas, apibūdinimas	Objekto reikšmingumo lygmuo	Statusas	Kvartalai	Sklypai	Pastabos
					200	1; 9	
					204	1; 2; 5	
					206	5	
					208	1	
					209	1; 15; 27	
					212	1	
					213	1; 2	
					217	1; 5; 7; 9	
					218	1; 7; 8	
					221	2; 4; 11; 12; 17	
					272	1; 7; 12; 25; 29; 30; 33	
					293	1; 5; 11; 15; 17; 19; 20	
					299	5; 24	

Kultūros paveldo objektų vertingosios savybės (pagal LR kultūros vertybių registrą):

Senosios Įpilties kaimo senosios kapinės, vad. Maro kapeliais, Senkapiais (24209) - įvairūs mažosios kraštovaizdžio architektūros statiniai ir vaizduojamojo meno formos - ant pilko tašyto granito postamento įtvirtintas kaltinis lietinis kryžius (pastatytas XX a. vid.; įrašų nėra, būklė patenkinama); krautų lauko akmenų kapinių tvora (aptvertos XVIII a.; vietomis apirusi, būklė patenkinama); žemės ir jos paviršiaus elementai - Senosios Įpilties, Naujosios Įpilties ir Kiaupiškių kaimų gyventojų palaikai (buvo vadintos Vidgirių kapinėmis, nes yra Vidgirių miške); reljefas (nedidelė pakiluma; kapinėse stovėjo keletas monumentalių kryžių ir koplytėlė, kurie XX a. II p. sunyko, nebeatstatyti, paviršius apaugęs eglėmis, išraustas žvėrių urvų);

Šventosios, Elijos senovės gyvenvietė (16195) - žemės ir jos paviršiaus elementai - reljefas (smėlingas, banguotas Baltijos jūros krantas, anksčiau buvęs pustomas, dabar dalis dirvonuoja, dalis apaugusi pušynu, V dalis užstatyta laikinais poilsiniais nameliais, V pakraštyje yra pliažas; ŠR dalis užstatyta ir čia yra įrengtas sporto aikštynas); kultūrinis sluoksnis (iki 1 m storio tamsaus smėlio sluoksniai su archeologiniais radiniais, pastatų liekanomis, esantys po 0,6-1,2 m, o arčiau jūros ir iki 1,7 m storio supustyto ar užplauto smėlio sluoksniais; dalis kultūrinio sluoksnio nuplauta jūros, dalis sunaikinta ar sužalota įvairių statybų metu, dalis kultūrinio sluoksnio ištirta

archeologinių tyrimų metu).

Šventosios senovės gyvenvietė (1813) - žemės ir jos paviršiaus elementai - kultūrinis sluoksnis (įvairaus storio sluoksnis su archeologiniais radiniais; kultūrinis sluoksnis sužalotas melioracijos, statybų metu, nuo 1966 m. iki 2014 m. ištirtas apie 14150 kv. m plotas); dabartinis ir senasis reljefas (buvęs Palangos lagūninis ežeras ir jo pakrantės, senovinių upių, protakų duburiai; didžiojoje dalyje yra pievos, dalis apaugusi krūmais, dalis jau užstatyta).

Būtingės sodybvietė, vad. Būtingės karčema, Dvaro karčema (25503) - žemės ir jos paviršiaus elementai - reljefas (gana lygi pakiluma, nusileidžianti ŠR ir R kryptimi į Darbos slėnį; didžioji dalis dirvonuoja, ŠR ir R šlaitai apaugę medžiais ir krūmais, anksčiau čia buvo kalvelė, jos viršus išstumdytas ir nulygintas XX a. 10 deš.); kultūrinis sluoksnis (įvairaus storio tamsios žemės sluoksnis su pastatų liekanomis, archeologiniais radiniais; 1990 m. ir 1996 m. ištirtas apie 280 kv. m plotas; dalis kultūrinio sluoksnio sunaikinta 1996 m. nustumdžius kalvelės paviršių, iškasus didžiulę iškasą ir vėliau ją užlyginus).

Laukžemės kapinynas (37959) - žemės ir jos paviršiaus elementai - reljefas (atskira, maždaug 100 m skersmens ir 2-3 m aukščio, kiek aukštesniu P galu, lėkštašlaitė kalvelė, iš R pusės ribojama nežymaus bevardžio upeliuko, iš V ir Š pusių - žemesnių, vos pelkėtų, mišku apaugusių, daubų; kalvelė apardyta ilgalaikių arimų, iškasinėta duobėmis, jos P pakraščiu praeina Laukžemės-Būtingės kelias, 2011 m. kalvelės ŠV dalyje ištirtas 10 kv. m plotas, šiuo metu teritorija dirvonuoja, tik ŠR dalis apaugusi pušynu); kapai (atsitiktiniai archeologiniai radiniai iš suardytų griautinių žmonių kapų; kapai apardyti įvairių žemės judinimo darbų metu);

Šventosios senovės gyvenvietė II (38379) - žemės ir jos paviršiaus elementai - reljefas (gana lygus, smėlingas Šventosios upės kair. krantas; V dalis dirvonuoja, R dalis apaugusi pušynu, kuriame yra įrengtos Šventosios gyventojų kapinės, dalis teritorijos užlaidota); kultūrinis sluoksnis (juosvo ir rudo smėlio 30-40 cm storio sluoksnis su archeologiniais radiniais, vietomis siekiantis 1,15 m gylį nuo dabartinio paviršiaus; dalis kultūrinio sluoksnio sužalota ar sunaikinta anksčiau ariant teritoriją ir įrengus kapines, 1967 m ištirtas 28 kv. m plotas, o 2013 m. – 12 kv. m plotas);

Mažučių dvaro evangelikų liuteronų senosios kapinės (24204) - žemės ir jos paviršiaus elementai – Mažučių dvaro gyventojų palaikai, reljefas (kalvelė, apaugusi medžiais, kapinių kraštai apriboti medinėmis kartelėmis, teritorijoje išlikę dvi betono antkapinės plokštės, su sunkiai įskaitomais įrašais vokiečių kalba: „BN. K. Wilh. v. Rutzen / ... 1861 – II.M.1920 / U. S. 4. ... KINDER“ (apačioje pavaizduotas širdies siluetas), „BAR. F ...WILI V RUEZEN / ... – VI. 1904 / ... 1912.“ (apačioje pavaizduotas širdies siluetas); kapinių būklė patenkinama); faktai apie svarbias visuomenės, kultūros ir valstybės istorijos asmenybes, įvykius – baronai fon Rucenai Mažučių dvarą valdė nuo jo įkūrimo dienos. Išlikę užrašai ant antkapinių paminklų ir kryžių (kurių

nebeliko) leidžia manyti, kad dvaro kapinės buvusios įkurtos 19 a. Jose laidoti Mažučių dvaro savininkai baronai fon Rucenai, dvare gyvenę ir mirę jų giminaičiai bei artimieji šeimos nariai, išpažinę evangelikų liuteronų tikėjimą. Pokario metais kapinės buvo išniekintos. Vietos žmonių liudijimu stribai nugriovė kapinių koplyčią, išvartė ir sušaudė kryžius bei antkapinius paminklus, kurių būta nemažai. Kryžiai buvę metaliniai, su vokiškais užrašais. Kapinių naikinimas tęsėsi ir vėlesniais sovietmečio laikais;

Juzumų k. evangelikų liuteronų senosios kapinės (24212) - įvairūs mažosios kraštovaizdžio architektūros statiniai ir vaizduojamojo meno formos – 2 lieto metalo kryžiai, įtvirtinti į tašyto granito postamentus su išlietais memorialiniais įrašais vokiečių kalba: „HIER / RUHEN / IN / GOTT / TEOFIL u WANDA BERGGRÜN / u / ALEKSANDER DUNDUR“, „Hier / ruhet / in / Gott / GOTTL...ER GROSS / ... 1804 † ... 17 ... Apr. 1876“ (įrašai kai kur neįskaitomi; būklė gera); 4 ažūriniai kalto metalo kryžiai, įtvirtinti į tašyto granito postamentus (įrašų nėra; būklė gera); žemės ir jos paviršiaus elementai – Juzumų k. gyventojų palaikai, reljefas (kalvelė, auga pavieniai medžiai, išlikę daug senų betono bordiūrų, keli granito, betono paminklai, daug naujų palaidojimų, kapinės veikiančios, prižiūrimos; kapinių būklė gera);

Rūdaičių kapinynas (5261) - žemės ir jos paviršiaus elementai - reljefas (Brastvos kair. kranto aukštuma, kiek banguotu paviršiumi; apardyta arimų, kasant duobes, imant žvyrą, statant sodybą, dalis akmenų vainikų akmenų nurinkta pastatų pamatams, 1940 m. kapinyne ištirtas maždaug 640 kv. m plotas, šiuo metu didžioji teritorijos dalis apaugusi mišku); kapai (griautiniai ir degintiniai žmonių kapai su įkapėmis, juosiami akmenų vainikų; kapai suardyti įvairių žemės judinimo darbų metu, 1940 m. tyrimu metu aptikti 65 griautiniai, 3 degintiniai žmonių kapai ir 1 žirgo kapas);

Palangos miesto istorinė dalis (12613) - planavimo sprendiniai - planinė struktūra, stačiakampis gatvių tinklas; tūrinės-erdvinės struktūros; buvusių komplekso dalių (statinių) liekanos ar jų vietos - senojo medinio tilto į Baltijos jūrą vieta; žemės ir jos paviršiaus elementai - plokščias reljefas; želdynai ir želdiniai - Vytauto, Kretingos, J. Basanavičiaus, Kęstučio, S. Daukanto, A. Mickevičiaus, J. Šliūpo, L. Vaineikio, Ramybės, S. Dariaus ir S. Girėno gatvių, Birutės al. perimetrinio apželdinimo pobūdis; pušų masyvas teritorijos PV dalyje, vasarvietės zonoje (teritorija tarp Ronžės upelio P kranto, S. Daukanto, J. Šliūpo, S. Dariaus ir S. Girėno gatvių, Meilės al.); liepų eilė palei Vytauto g., ŠV jos pusėje, prie Kurhauzo; upės, natūralūs vandens telkiniai ir hidrotechniniai įrenginiai - Ronžės upelio vaga ir jos slėnis.

Šlikių pilkapynas (16200) - žemės ir jos paviršiaus elementai - sampilai (2 smėlio sampilai, maždaug 5-8 m skersmens ir 0,2-0,4 m aukščio, bei dar vienas maždaug 12-15 m skersmens ir apie 0,3 m aukščio pakilimas, gal būt ištirto pilkapio liekanos; pilkapiai sulėkštėję apaugę medžiais ir krūmais, anksčiau iškasinėti duobėmis, 1986 m. ištirti du sampilai su akmenų vainikais, bendras

122 kv. m plotas); kapai (degintiniai žmonių kapai; 1986 m. tyrimų metu pilkapyje Nr. 1 aptikti 3 degintiniai kapai urnose ir vienas supiltas į duobutę, o pilkapyje Nr. 2 degintinio palaidojimo urnoje fragmentai); reljefas (Tenžės u. deš. kranto pakiluma iš R ir Š pusių juosiama upės ir jos slėnio, iš kitų pusių kiek žemesnių mišku beapaugančių laukų);

Palangos senovės gyvenvietė II, vad. Pietų gyvenviete (17138) - žemės ir jos paviršiaus elementai – reljefas (senovinio jūros kranto pylimas, pakilęs 13-15 m virš jūros lygio; pylimas dabar jau sunkiai atsekamas, paviršius niveliuotas įvairių žemės darbų metu, ŠV dalis užstatyta, R dalis apaugusi mišku, PV dalyje yra stadionas); kultūrinis sluoksnis (įvairaus storio, kelių horizontų sluoksnis su ūkinių duobių, židinių, stulpaviečių, medinių pastatų liekanomis, archeologiniais radiniais; daugelyje vietų kultūrinis sluoksnis yra po užpustytu, vietomis net iki 2 m storio smėlio sluoksniu, apardytas įvairių žemės darbų metu, 1987-1989 m. teritorijoje ir aplinkoje ištirtas 438 kv. m plotas, o 2015 m. – 52,5 kv. m plotas);

Melno sutartimi nustatytos LDK valstybinės sienos atkarpa II (32633) - žemės ir jos paviršiaus elementai - griovys (iki 0,5 m gylio, viršuje apie 3 m pločio, į apačią siaurėjantis, dugnas - apie 0,5 m pločio; dalinai užslinkęs); pylimai (abipus griovio, iki 1 m pločio ir iki 0,3 m aukščio, suformuoti iš kasant griovį išmestų žemių; pylimai nuskleisti); faktai apie svarbias visuomenės, kultūros ir valstybės istorijos asmenybes, įvykius - 1422 m. rugsėjo 27 d. Melno taikos susitarimu nustatyta tarpvalstybinė siena tarp Lietuvos Didžiosios Kunigaikštystės ir Vokiečių Ordino, sienos delimitacija natūroje pradėta 1423 m. gruodžio mėn. 1435 m. gruodžio 31 Breste pasirašyta sutartis, patvirtinanti sienos padėtį. Siena egzistavo iki Versalio sutarties (pasirašyta 1919-06-28) bei 1939-1941 m. (iki Vokietijos - Sovietų Sąjungos karo pradžios);

Anaičių kapinynas (32634) - žemės ir jos paviršiaus elementai - kapai su jų įranga ir konstrukcija (kapai griautiniai ir degintiniai, su įkapėmis; dalis sunaikinti ir apardyti statant įvairius pastatus bei statinius, įrengiant kapines, tiesiant kelią); pavieniai archeologiniai radiniai ar jų sankaupos (keramika, metaliniai dirbiniai iš suardytų kapų);

Kunigiškių senkapis (36652) - žemės ir jos paviršiaus elementai – reljefas (netaisyklingo apskritimo formos, mišku apaugusi nežymi kalvelė, apkasta grioveliu); kapai (archeologinių tyrimų metu rasti palaidojimai, užfiksuoti archeologinių žvalgomųjų tyrinėjimų ataskaitoje); pirminė ir istoriškai susiklosčiusi paskirtis- memorialinė; artimiausios supančios aplinkos kultūrinio kraštovaizdžio autentiškumas – aikštelė, apsupta spygliuočių ir lapuočių miško (nuo seno miško aikštelėje buvo kapinaitės, senbuvių vadintos „markapiais“);

Kartenos piliakalnis su gyvenviete (23783) - žemės ir jos paviršiaus elementai - reljefas (aukštumos, įsiterpusios į Minijos slėnį, kyšulys su suformuota piliakalnio kalva; piliakalnio kalva ir didžioji dalis gyvenvietės dirvonuoja, 2013 m. teritorija sutvarkyta ir pritaikyta lankymui,

patenka į Salantų regioninį parką); faktai apie svarbius įvykius, tautosakos, literatūros ar kitus meno kūrinius, kurie susiję su objektu – manoma, kad piliakalnyje stovėjo 1253 m. minima kuršių pilis Kartena (Cartine);

Martynaičių piliakalnis su gyvenviete (23785) - žemės ir jos paviršiaus elementai - reljefas (Minijos kairiojo kranto aukštumos iškyšulio, iš V ir ŠV supamo Minijos slėnio, o iš R ir ŠR – jos kairiojo intako, mažo Pilės upelio, Š dalis; iškyšulys paveiktas natūralios gamtinės erozijos, jo viršus buvo ilgai ariamas, dabar šlaitai ir viršaus Š galas apaugęs medžiais, o P dalis dirvonuoja ir apaugusi jaunais beržais); artimiausios kultūros paveldo objekto teritoriją ar vietovę supančios aplinkos kultūrinio kraštovaizdžio vertingosios savybės – Salantų regioninio parko teritorija;

Kartenos akmuo, vad. Laumės kūliu (5225) - žemės ir jos paviršiaus elementai – natūralus riedulys (akmuo tamsiai pilkšvas smulkiagrūdis granitas, netaisyklingo keturkampio formos, maždaug 2,95 m ilgio PR-ŠV kryptimi ir apie 2 m pločio, bei 0,25-0,7 m aukščio, nuolaidėjantis R kryptimi, su akmens viršutinėje plokštumoje kiek arčiau ŠV krašto esančiu natūraliu, maždaug 17x15 cm dydžio ir apie 1,5 cm gylio įdubimu vadinamu „karvės pėda“, bei dar keliais įvairaus dydžio ir formos įdubimais likusioje akmens dalyje; akmens Š šone nurodoma buvus išgludintas raides „PA“, kurios šiuo metu nepastebimos, 2012 metais šalia akmens ištirtas 7 kv. m plotas, bei iššvalgyta 32 kv. m dydžio teritorija, 2012-2013 m. akmens aplinka sutvarkyta, įrengti suoliukai, pastatytas informacinis stendas); faktai apie svarbius tautosakos, literatūros ar kitus meno kūrinius, netradicinius ieškojimus, kurie susiję su objektais ar vietovėmis – pasakojimai apie ant akmens drabužius velėdavusias laumes;

Klemiškės kaimo pirmosios senosios kapinės (22066) - įvairūs mažosios kraštovaizdžio architektūros statiniai ir vaizduojamojo meno formos - betoninis kryžius su memorialiniu įrašu: „JONAS RIMŠAS 15 8 1931 / 15 9 1937"; žemės ir jos paviršiaus elementai – Klemiškės k. gyventojų palaikai; reljefas (kalvelė apaugusi medžiais; išlikę beoninių vartų fragmentai);

Eketės, Kalotės piliakalnis su gyvenviete (23771) - žemės ir jos paviršiaus elementai – reljefas (Eketės dešiniojo kranto aukštumos galo, iš P supamo buvusio Eketės slėnio – dabar tvenkinio, iš V – užpelkėjusio Eketės ir Danės - Akmenos slėnio, o iš Š plačios ir gilios šio slėnio raguvos – galbūt, kažkada buvusios Eketės senosios vagos vietos, iškyšulys į P pusę, kuriame įrengtas piliakalnis, ir šio aukštumos galo Š ir R dalys; didžioji aukštumos galo paviršiaus dalis seniau buvo dirbama ir dirvonavo, dabar sparčiai užauga jaunais medžiais ir krūmais, o šlaitai apaugę lapuočiais medžiais ir krūmais); faktai apie svarbius visuomenės, kultūros ir valstybės istorijos įvykius, tautosakos šaltinius, kurie susiję su objektais ar vietovėmis - piliakalnyje stovėjo 1253 m. minima kuršių pilis Eketė; išlikę žmonių pasakojimai apie tai, jog piliakalnyje buvo žymi šventovė, kur Perkūnui aukas nešdavę, jog piliakalnio pylimą švedai kepurėmis supylę, kad nuo

rusų ir prūsų apsiginti galėtų, jog čia buvusi pilis, kuri prasmegus, tačiau ilgai dar buvo matyti jos mažas bokštukas, kaminų skylės ir dvejos durys, vedę į kalno vidų, jog vidurnaktį, dvyliktą valandą, ant piliakalnio degdavo dvi žvakės; iš nugrimzdusių rūmų išeidavo trys baltai apsirengę moterys paverpti, jog tūlas ūkininkas ant kalno matęs du raitelius baltais drabužiais su kalavijais besikaunančius, o taip pat pasakojama, kad kryžiuočiai nuniokojo kraštą ir įsikūrė čia buvusioje pilyje (Pagal Joną Remeiką);

Kalotės kaimo evangelikų liuteronų senosios kapinės (24341) - žemės ir jos paviršiaus elementai – Kalotės k. gyventojų palaikai, reljefas (kalvelė, apaugusi medžiais, krūmais, iškasinėtos, antkapiai išvartyti, antkapinės plokštės suskaldytos; būklė bloga);

Karklės kaimo pirmosios senosios kapinės, vad. Plocių kapinėmis (24342) - žemės ir jos paviršiaus elementai - Karklės kaimo gyventojų palaikai; reljefas (nedidelė pakiluma; paviršius apaugęs lapuočiais medžiais ir tankiais krūmais); kultūrinis sluoksnis (kapinės patenka į Karklės, Plazės senovės gyvenvietės (30293, A1857) teritoriją);

Karklės kaimo trečiosios senosios kapinės, vad. Dičmonų, Bertulaičių kapinėmis (25402) - žemės ir jos paviršiaus elementai – Karklės k. gyventojų palaikai, reljefas (nedidelis pakilimas, tankiai apaugęs medžiais, krūmais, išlikę du tašyto granito postamentų fragmentai; būklė bloga);

Karklės, Dargužių senovės gyvenvietė (30290) - žemės ir jos paviršiaus elementai - reljefas (gana lygi teritorija iš P pusės ribojama Peskojų ir Placio g.; teritoriją Š-P kryptimi kerta Pamiškės g., didžioji dalis teritorijos, esančios į V nuo Pamiškės g., dirvonuoja, dalis apaugusi mišku, teritorija į R nuo Pamiškės g. išskirstyta sklypais gyvenamų namų statybai, čia jau pastatyti 3 gyvenamieji namai); kultūrinis sluoksnis (apie 30 cm storio pilkos spalvos molio su angliukais sluoksnis, esantis po 35-40 cm storio armeniu; kultūrinis sluoksnis sužalotas ar net sunaikintas įvairių žemės darbų metu); artimiausios kultūros paveldo objekto teritoriją ar vietovę supančios aplinkos kultūrinio kraštovaizdžio vertingosios savybės – senovės gyvenvietės teritorijos dalis į V nuo Pamiškės g., tai Pajūrio regioninio parko Šaipių kraštovaizdžio draustinio teritorija;

Karklės, Plazės senovės gyvenvietė (30293) - žemės ir jos paviršiaus elementai - reljefas (lygus Plazės ež. R krantas; didžioji dalis dirvonuoja, V ir P dalys apaugę medžiais ir krūmais, V dalyje teritoriją Š-P kryptimi kerta Pajūrio takas, V pakraštyje pastatytas paukščių stebėjimo bokštelis, P dalyje nutiestas keliukas į šalia senovės gyvenvietės, į R nuo jos, planuojamą statyti individualių namų kvartalą); kultūrinis sluoksnis (smėlingas sluoksnis su archeologiniais radiniais; kultūrinis sluoksnis sužalotas ar net sunaikintas įvairių žemės darbų metu, XIX-XX a. pr. čia stovėjusių kaimo sodybų); artimiausios kultūros paveldo objekto teritoriją ar vietovę supančios aplinkos kultūrinio kraštovaizdžio vertingosios savybės – Pajūrio regioninio parko Šaipių kraštovaizdžio draustinio teritorija;

Kukuliškių (Karklės) baterija (30621) - tūrinė erdvinė kompozicija – baterijos centre - betono konstrukcijos ugnies valdymo postas (kaponyras), abipus jo, dalinai užpilti kopų smėliu, du betono konstrukcijos artilerijos blokai, kurių kiekviename gale įrengtos pabūklų platformos ir amunicijos saugyklos bei tarp jų esančios patalpos įgulai. (pietinis, II artilerijos blokas karo metu buvo dalinai išsprogdintas; būklė bloga, buvę po žeme baterijos statiniai atidengti ir skalaujami jūros; konstrukcija - gelžbetonio konstrukcijos baterijos statiniai (pastatyti pagal tipinius vokiečių karinio jūrų laivyno bunkerių modelius; būklė bloga); technologinė įranga - patrankos lafeto dalis (išlikusi pietinio, II artilerijos bloko dalyje; būklė bloga); šarviniai ugnies valdymo posto puskupoliai; pirminė ir istoriškai susiklosčiusi paskirtis - gynybinė (Klaipėdos pakrantės artilerijos baterijos, vadintos pakrantės baterija Memel-Nord, ugnies pozicijos zona - du vienodi artilerijos blokai ir ugnies valdymo postas), statinio naudojimo apimtys neturi pažeisti objekto ar jo dalių vertingųjų savybių, turi būti sudaromos sąlygos dabarties ir ateities kartoms nekilnojamąjį kultūros paveldą pažinti, lankyti ir juo naudotis); faktai apie svarbius įvykius - 1939 m. Klaipėdos krašte pastatyti vokiečių įtvirtinimai yra vienas iš unikalių faktų vokiečių fortifikacijos istorijoje, jie buvo pastatyti pagal tipinius vokiečių karinio jūrų laivyno bunkerių modelius, liko beveik nepažeisti per karinius veiksmus, yra reikšmingi fortifikacijos paminklai;

Jogučių, Spirkių kapinynas (6203) - žemės ir jos paviršiaus elementai - reljefas (Danės deš. kranto aukštumos krašto maždaug 120x110 m dydžio, kiek pailga ŠR-PV kryptimi ir iki 3 m aukščio kalvelė iš ŠR ir PV pusių ribojama griovų, iš V – kiek žemesnių daubų, o R pusėje stačiu šlaitu nusileidžianti į Danės slėnį; ardoma ilgalaikių arimų, R, PR ir P pakraštyje yra apkasimas, pakraščiai apaugę medžiais ir krūmais); kapai (griautiniai žmonių ir žirgų ar jų dalių palaidojimai su įkapėmis ar be jų; 1998 ir 2009 m. kapinyne ištirtas bendras 58 kv. m plotas, aptikti 3 gr. kapai);

Gargždų žydų žudynių ir užkasimo vieta II (37461) - žemės ir jos paviršiaus elementai – žydų palaikai, reljefas; faktai apie svarbias visuomenės, kultūros ir valstybės istorijos asmenybes, įvykius – šioje vietoje 1941 m. rugpjūčio ar rugsėjo mėn. nacistinės Vokietijos valdžios organizuotos ir Gargždų policininkų, baltaraiščių, Kulių baltaraiščių įvykdytos egzekucijos metu nužudyta ir užkasta apie 100 Gargždų miesto žydų;

Mižeikių, Mišeikių pilkapynas (24262) - žemės ir jos paviršiaus elementai - sampilai (du smėlio sampilai, išsidėstę RŠR-VPV kryptimi, maždaug 9-10 m atstumu vienas nuo kito: rytinis sampilas 13 m skersmens ir apie 1,2 m aukščio, vakarinis – taip pat 13 m skersmens ir apie 0,8-1,2 m aukščio, abu žemo suploto pusrutulio formos, paplokščiu viršumi, bei dar vieno, maždaug 5x2 m dydžio ir iki 0,6 m aukščio, greičiausiai 1891 m. tirto sampilo liekanos; rytinio pilkapio viršuje iškasta maždaug 4 m skersmens ir 0,6 m gylio sena duobė, vakarinio sampilo viršuje iškasta maždaug 6x5 m dydžio ir apie 0,7 m gylio duobė, sampilo šonuose matyti ir daugiau smulkesnių

iškasimų, 1891 m. ištirtas vienas pilkapis su akmenų vainiku ir kitom akmenų konstrukcijomis, maždaug 180 kv. m, šiuo metu pilkapiai neardomi, apaugę pavieniais medžiais ir krūmais); akmenų vainikai ar jų liekanos (rytinio sampilo ŠV, R ir PV pašlaitėse matyti keletas didesnių akmenų, vakarinio sampilo duobėje guli 40x40 cm dydžio akmuo, dar keletas išmestų akmenų guli VPV pašlaitėje, pavienių akmenų matyti ne tik ištirto sampilo aplinkoje, bet ir visoje teritorijoje; akmenų vainikų akmenys užslinkę žemėmis ar nurinkti); sampilų pagrindus juosiantys grioviai ar jų liekanos (dviejų sampilų pagrindus juosiantys grioviai ar jų liekanos; grioviai iš dalies užslinkę); kapai (degintiniai žmonių kapai su įkapėmis ar be jų įkasti į pilkapio sampilą; 1891 m. tyrimų metu, ištirtame pilkapyje aptikti 8 degintiniai kapai urnose ir vienas kapas ne urnoje); reljefas (Smeltalės kair. kranto aukštumos kraštas, gana lygiu paviršiumi iš R juosiamas pelkėto Smeltalės u. slėnio, iš P, PR pusių gana gilios griovos kurios apačia teka šaltinėlis, Š pakraščiu praeina kvartalinė linija; teritorija iškasinėta duobėmis, apaugusi medžiais ir krūmais);

4 lentelė. **Kiti pažintiniu požiūriu įdomūs lankytini objektai**

(objektai esantys miškų urėdijos valdomų valstybinės reikšmės miškų žemėje)

Eil. Nr.	Pavadinimas, apibūdinimas	Kvartalai	Sklypai
Lenkimų girininkija			
1.	Lietuvos partizanų kapai	*53*	*16*
2.	Senos kapinaitės	*22*	*7*
Šventosios girininkija			
1.	Paminklas žuvusiems už Lietuvos laisvę	*36*	*11*
Vaineikių girininkija			
1.	Paminklas partizanams	*40*	*37*
2.	Paminklas partizanams	*85*	*16*
Palangos girininkija			
1.	Paminklas miškininkui M. Daujotui	*107*	*26*

Valstybės saugomų registruotų kultūros vertybių, pripažintų saugoti viešajam pažinimui ir naudojimui (LR Kultūros ministro 2005-04-29 įsakymas Nr. ĮV-190 „Dėl nekilnojamųjų kultūros vertybių pripažinimo saugomomis“) apsaugą reglamentuoja LR Nekilnojamojo kultūros paveldo apsaugos įstatymas, kurio 19 str. 2 d. 1 p. imperatyviai nurodo, jog *„Viešajam pažinimui ir naudojimui saugojamame objekte, jo teritorijoje, vietovėje draudžiama naikinti ar kitaip žaloti nekilnojamosios kultūros vertybės pase nurodytas vertingąsias savybes* .“

Kultūros paveldo objektų teritorijose ir jų apsaugos zonose planuojama veikla reglamentuojama kultūros paveldo specialiaisiais planais, parengtais vadovaujantis *Nekilnojamojo*

kultūros paveldo apsaugos specialiojo teritorijų planavimo dokumentų rengimo taisyklėmis (LR aplinkos ministro ir kultūros ministro 2005 m. birželio 23 d. įsakymas Nr. ĮV-261/D1-322) bei kultūros paveldo apsaugą reglamentuojančiais teisės aktais. Apsaugos specialieji planai rengiami skelbiamų saugomais kultūros paveldo objektų ir steigiamų saugomomis vietovių teritorijų, apsaugos zonų riboms nustatyti ar pakeisti. Kultūros paveldo vertybių tvarkyba ir naudojimas vykdomi pagal specialiuosius teritorijų planavimo dokumentus, strateginius planus, tikslines programas ir tvarkomuosius paveldosaugos darbų projektus.

Specialiosiose žemės ir miško naudojimo sąlygose (LRV 1992-05-12 nutarimas nr. 343) nekilnojamųjų kultūros vertybių teritorijoms ir jų apsaugos zonoms yra nustatyti šie reikalavimai:

„83. Pagal Lietuvos Respublikos nekilnojamųjų kultūros vertybių apsaugos įstatymą (Žin., 1995, Nr.3-37) nustatomos šios nekilnojamųjų kultūros vertybių (išskyrus statinių priklausinius) individualios apsaugos zonos:

83.1. apsaugos nuo fizinio poveikio;

83.2. vizualinės apsaugos.

84. Kol nenustatytos nekilnojamųjų kultūros vertybių individualios apsaugos zonos, taikomos laikinosios zonos:

84.1. apsaugos nuo fizinio poveikio - 50 metrų;

84.2. vizualinės apsaugos - 500 metrų.

85. Prieš skelbiant nekilnojamąsias kultūros vertybes kultūros paminklais, turi būti nustatytos jų individualios apsaugos zonos.

86. Nekilnojamųjų kultūros vertybių teritorijos saugomos kartu su šiomis vertybėmis. Jų priežiūros, tvarkymo ir naudojimo sąlygas nustato apsaugos reglamentas.

87. Apsaugos nuo fizinio poveikio zonoje draudžiama:

87.1. atlikti darbus, deformuojančius gruntą ir sukeliančius jo vibraciją;

87.2. laikyti aktyviąsias chemines, lengvai užsidegančias bei sprogstamąsias medžiagas;

87.3. statyti statinius, kurie nėra skirti nekilnojamosioms kultūros vertybėms apsaugoti ir šių vertybių naudojimui garantuoti;

87.4. atlikti kitokius darbus, galinčius pakenkti nekilnojamosioms kultūros vertybėms ar jų teritorijoms.

88. Vizualinės apsaugos zonoje draudžiami darbai, kurie gali pakenkti nekilnojamųjų kultūros vertybių kraštovaizdžiui ar optimaliai jų apžvalgai.

89. Nekilnojamųjų kultūros vertybių prieš avariniams, remonto ar pritaikymo darbams bei šiems darbams jų teritorijoje atlikti reikalingas Kultūros vertybių apsaugos departamento leidimas.

90. Nekilnojamųjų kultūros vertybių teritorijose ir apsaugos zonose numatomų atlikti žemės ir statybos darbų projektai turi būti suderinti su Kultūros vertybių apsaugos departamentu.“

Visų archeologijos paveldo objektų tvarkybai yra nustatyta konservavimo kryptis. Kultūros paveldo objektams, esantiems regioninių parkų teritorijose, priežiūros, tvarkymo ir naudojimo sąlygas nustato patvirtinti šių parkų apsaugos reglamentai, parkų ribų bei jų zonų ribų ir tvarkymo specialieji planai.

Kultūros paveldo objektų, vietovių teritorijose, jų apsaugos zonose veikla vykdoma vadovaujantis Nekilnojamo kultūros paveldo apsaugos įstatymu bei kitais kultūros paveldo apsaugą reglamentuojančiais teisės aktais.

Vykdant miško kraštovaizdžio formavimo priemones ir kitus ūkinius darbus kultūros paveldo objekto teritorijoje, būtina informuoti ir derinti su Kultūros paveldo departamento prie Kultūros ministerijos Klaipėdos skyriumi.

Kultūros paveldo objektų teritorijos ir jų fizinės apsaugos zonos tvarkomos pagal tvarkomuosius paveldosaugos darbų projektus. Kultūros paveldo objektų teritorijose, jų fizinės ir vizualinės apsaugos zonose draudžiama naujai įveisti mišką.

Šioje projektinėje dalyje kultūros paveldo objektų raiška pateikiama tik rekreaciniu požiūriu, įprasminant juos kaip lankytinus kraštovaizdžio objektus rekreacinėje urėdijos sistemoje, tačiau ji nesprendžia kitų ūkinių priemonių klausimų (išskyrus kraštovaizdžio formavimo kirtimus).

Apibendrinant tariamai galimą suprojektuotų kraštovaizdžio formavimo priemonių poveikį esamiems kultūros paveldo objektams bei vietovėms, galime teigti, kad jis bus minimalus ir nukreiptas tik į estetiškesnių ir stabilesnių esamų medynų formavimą, nekeičiant kultūrinio kraštovaizdžio.

Valstybės saugomų gamtos paveldo objektų sąrašas yra tikslinamas kiekvienais metais (aktuali redakcija: 2017 m. balandžio 10 d. įsakymas Nr. D1-288 „Dėl naujų valstybės saugomų gamtos paveldo objektų paskelbimo, jų ribų planų patvirtinimo, sunykusių valstybės saugomų gamtos paveldo objektų išbraukimo ir aplinkos ministro 2002 m. gruodžio 20 d. įsakymo Nr. 652 "Dėl Valstybės saugomų gamtos paveldo objektų sąrašo patvirtinimo" pakeitimo"). Gamtos paveldo objektai skelbiami saugomais vadovaujantis Gamtos paveldo objektų vertinimo ir reikšmingumo nustatymo kriterijų aprašu, patvirtintu 2009 m. liepos 8 d. aplinkos ministro įsakymu Nr. D1-393. Gamtos paveldo objektų apsaugos ir tvarkymo ypatumus nustato Saugomų teritorijų įstatymas ir gamtos paveldo objektų nuostatai.

Kretingos miškų urėdijos valstybinės reikšmės miškų teritorijoje yra 5 valstybės saugomi gamtos paveldo objektai.

5 lentelė. **Gamtos paveldo objektai valstybinės reikšmės miškų teritorijoje**

Eil. nr.	Pavadinimas	Miško kvartalas	Taksacinis sklypas	Pastabos
Kartenos girininkija				
	Botaniniai objektai			
1.	Tamožinės miško pušis	733	10	Amžius 120-140 metų. 1,3 m aukštyje šakojasi į 2 kamienus.
2.	Tamožinės miško ąžuolas	738	9	Amžius 150-200 metų. 11,5 m aukštyje šakojasi į 2 kamienus.
Šernų girininkija				
	Botaniniai objektai			
1.	Šernų ąžuolas	25	3	Apimtis – 4,7 m, aukštis – 28 m.
	Geologiniai objektai			
1.	Šernų akmuo	25	5	
2.	Akmuo Baravykas	19	16	

3.3. Miškų rekreacinis potencialas

Svarbiausi gamtiniai kraštovaizdžio komponentai, nuo kurių priklauso vietos rekreacinės galimybės, kraštovaizdžio grožis ir patrauklumas, yra vandenys ir miškai. Labai svarbus komponentas yra išraiškingas, kalvotas reljefas, tai vienas svarbiausių komponentų lemiančių kraštovaizdžio vaizdingumą. Reljefas kaip būtina rekreacinės veiklos sąlyga populiariausioms rekreacinės veiklos formoms nėra būtinas, bet teikia tam tikrų privalumų.

Gamtinį rekreacinį potencialą sudaro lankytini gamtos objektai bei vietų, tinkamų populiariausioms poilsio formoms – poilsiui prie vandens maudantis ir kaitinantis saulėje, kiekis ir jų kokybė, tinkamumas.

Kraštovaizdžio rekreacinį potencialą sudaro vietovės kraštovaizdžio, jo gamtinių ir kultūrinių komponentų bei objektų patrauklumas, tinkamumas rekreacinei veiklai, skatinantis lankytojus turistinėms kelionėms, atvykti į gamtą, pamatyti regiono įžymybes, pailsėti, papramogauti.

Miškai rekreaciniu požiūriu buvo vertinti pagal metodiką, panaudotą valstybinių parkų planavimo schemose ir praktiškai labiausiai pasiteisinusią panašaus pobūdžio miškotvarkos darbuose. Pagrindinis dėmesys šioje metodikoje buvo skirtas nustatyti miškų patogumą poilsiavimui.

Kadangi miškų patogumą lankymui ir stovyklavimui apsprendžia medynų rūšinė sudėtis ir drėgmės režimas, tai remiantis atitinkamais kriterijais – augavietės tipu, būdinga miško bendrija, amžiaus klase ir bonitetu, – išskirti rekreaciniai tipai, atitinkantys geras (A, B tipai), vidutines (C, D tipai), blogas (E, F) sąlygas:

Geros sąlygos:

sausi brandūs ir pribręstantys pušynai	A_1
sausi pusamžiai pušynai	A_2
sausi pušynai su gausia eglių priemaiša	A_3
labai sausi brandūs pušynai	B_1
labai sausi pusamžiai pušynai	B_2
per sausi pušynai	B_3

Vidutinės sąlygos:

sausi maumedynai, beržynai ir eglynai	C_1
sausi mišrūs ir lapuočių medynai	C_2
drėgnoki pušynai	C_3
pušų jaunuolynai	D_1
eglių, maumedžių ir lapuočių jaunuolynai	D_2
miško kultūros	D_3

Blogos sąlygos:

drėgnoki mišrūs ir lapuočių miškai	E
drėgni ir pelkiniai miškai	F
drėgnos ir pelkinės pievos	H

Papildomai atsižvelgta į miškų vaizdingumą ir verslinės rekreacijos formų (grybavimo, uogavimo ir kt.) galimybes juose.

6 lentelė. **Kretingos miškų urėdijos miškų rekreacinio potencialo įvertinimas**

Eil. nr.	Girininkija	Valstybinės reikšmės miškų plotas							
		Geros sąlygos		Vidutinės sąlygos		Blogos sąlygos		Viso	
		ha	%	ha	%	ha	%	ha	%
1	Skuodo	74,4	3,0	641,8	25,8	1768,4	71,2	2484,6	100
2	Lenkimų	41,1	1,9	869,6	40,1	1260,5	58,1	2171,2	100
3	Grušlaukės	4,7	0,2	733,1	24,7	2226,7	75,1	2964,5	100
4	Šventosios	434,2	19,0	713,5	31,3	1135,1	49,7	2282,8	100
5	Darbėnų	427,5	15,5	1206,4	43,7	1127,2	40,8	2761,1	100
6	Vaineikių	17	0,5	161,1	4,5	3430,4	95,1	3608,5	100
7	Palangos	1038,7	32,7	942,2	29,6	1200,2	37,7	3181,1	100
8	Kartenos	66	2,3	604,6	21,0	2201,8	76,7	2872,4	100
9	Klaipėdos	955,1	36,3	283,1	10,7	1396,3	53,0	2634,5	100
10	Mikoliškių	34,3	1,3	270,1	10,6	2237	88,0	2541,4	100
11	Vėžaičių	10,1	0,3	207,5	6,7	2865,1	92,9	3082,7	100
12	Šernų	930,2	19,4	956,4	19,9	2913,7	60,7	4800,3	100
	Viso:	3522,5	**10,0**	3520,2	**9,9**	28342,4	**80,1**	**35385,1**	**100**

Paskaičiavus pagal šią metodiką, valstybinės reikšmės miškuose yra 3522,5 ha miškų, kuriuose yra geros sąlygos poilsiui, o tai sudaro apie 10 % nuo bendro miškų ploto. Daugiausia tai brandūs (A1 tipas) ir pribręstantys pušynai bei pušynai su eglių priemaiša. Vidutinės sąlygos poilsiui miške yra 3520,2 ha arba taip pat apie 10 % bendro miškų ploto. Likusioje dalyje medynai yra drėgni, pelkėti arba su gausia žoline augmenija, traku, kuriuose sąlygos poilsiui yra blogos. O drėgnų, tankių medynų poilsiautojai vengia ne vien tik dėl jų drėgnumo, bet vasarą ir dėl erkių bei uodų.

Miško tinkamumą poilsiui didele dalimi lemia ir jo padėtis vandens telkinių atžvilgiu. Jeigu grybavimui ir uogavimui tai turi mažą įtaką, tai ilgesniam poilsiui yra būtinas vandens telkinys ir kuo jis didesnis tuo jo pakrančių miškai poilsiautojams yra patrauklesni.

Vandens telkinių gausa sudaro palankias sąlygas rekreacijai ir vandens turizmui. *Kretingos rajone* teka trys didesnės Žemaitijos upės – Šventoji, Minija, Akmena, turinčios didžiausias rekreacines galimybes. Viena didžiausių ir gražiausių Žemaitijos upių – Minija, gana intensyviai naudojama vandens turizmui. Upė labai vingiuota, su daugybe slenksčių, aukštais skardžiais. Daugelis *Skuodo rajono* vandens telkinių priklauso Bartuvos ir Šventosios upės baseinams. Rajono teritorijoje yra 17 upių, iš jų ilgiausios upės yra: Bartuva, Luoba, Apšė, Šventoji, Šata. Kitos rajono upės yra mažesnės ir trumpesnės. Skuodo rajono upės priskiriamos švarioms ir mažai užterštoms upėms. Bartuva, Luoba, Šata ir Šventoji yra valstybinės reikšmės, jose veisiasi lašišinės žuvys. Į Skuodo rajono ežerus įtekančios ir ištekančios upės yra nedidelės. Rajono vandenis praturtina įvairaus dydžio tvenkiniai. Daugelis jų yra maži, vietinės reikšmės. Didžiausi rajono vandens

telkiniai – Skuodo, Barstyčių, Kernų ir Mosėdžio. Skuodo rajone yra šeši ežerai, iš kurių didžiausias - Kalčių ežeras yra didžiausias rajone.

Didžiausi regiono vandens ištekliai: Kuršių marios, Nemuno žiotys, Baltijos jūra. Labiausiai poilsiautojų lankomi miškai yra prie jūros bei siauros pakrantės prie Minijos ir Šventosios upių, o taip pat nedideli ežeriukai ir tvenkinėliai kitose girininkijoje (Lenkimų, Darbėnų).

Kiti be vandens telkinių miškai yra daugiau lankomi uogavimo, grybavimo, riešutavimo sezonų metu. Daugiausia miško gėrybių rinkimo metu lankomi Šventosios, Vaineikių, Šernų, Mikoliškių, Lenkimų, Vėžaičių, Kartenos girininkijų miškai. Šventosios girininkijos miške gausiau nei kituose yra poilsiui tinkamų sausų brandžių bei pribręstančių pušynų, tinkamų ne tik miško gėrybių rinkimui, bet ir pasivaikščiojimui. Pirmenybę poilsiautojai teikia mažesnio glaudumo natūraliems ir vaizdingiems miško pakraščiams bei pakelėms: Šventosios, Palangos, Klaipėdos, Šernų girininkijos miškams.

Gamtinį rekreacinį potencialą urėdijos teritorijoje, ypač pajūrio ruože, didina čia esantys miškai ir ypatingai - sausi pušynai. Miškai pajūryje svarbūs ne vien kaip gamtiniai rekreaciniai ištekliai. Tai svarbus elementas, formuojantis palankią klimatoterapinę aplinką, švelninantis stiprų pietvakarių, vakarų, šiaurės vakarų vėjų poveikį, stabilizuojantis kopas, formuojantis kurorto struktūrą. Medynų amžiaus struktūra vidutiniškai palanki kurortams – nors nemažą dalį užima pribręstantys medynai ar net brandūs, kai kuriose teritorijose pasitaiko savaiminių jaunuolynų. Palangos girininkijos miškai, ypač augantys toliau nuo jūros, daug kur pašlapę, pelkėti. Šventosios girininkijos miškai sausesni, įvairesnės rūšinės sudėties ir amžiaus struktūros.

Kretingos miškų urėdijoje Šventosios, Palangos, Kretingos, Šernų miškai pagal rekreacinę vertę yra vieni iš svarbiausių. Čia didesnė augaviečių, rūšinės sudėties ir amžiaus struktūros įvairovė, rekreacinė vertė. Miškų rekreacinį ir ekologinį vertingumą didina Šventosios ir Minijos upės.

3.4. Turistinės trasos ir maršrutai

Linijinės rekreacinės sistemos pagrindą sudaro bendruosiuose planuose pateikiamos turizmo trasos, kurios teikia prioritetą kryptingam šio krašto pažinimui, gamtos ir kultūros paveldo objektų lankymui bei rekreacijos ir turizmo plėtojimui. Ypatingą reikšmę turi regioninių parkų turistinių trasų ir takų sistemos, kurios tikslingai paskirsto turistų srautus ir suteikia galimybę išsamiai susipažinti su gamtos ir kultūros vertybėmis. Miškų urėdijos rekreacinė sistema (su savo

takais bei poilsio gamtoje objektais) taip pat įsilieja į bendrą rekreacinę sistemą ir prisideda prie krašto rekreacijos ir turizmo plėtojimo.

Kaip teigiama Klaipėdos apskrities bendrajame plane, Klaipėdos regione iki 2018 metų bendromis savivaldybių apskrities administracijos ir valstybės institucijų pastangomis siūloma įrengti šias turizmo trasas:

Nacionalines dviračių turizmo trasas ir jų atkarpas:

„Pajūrio dviračių trasa": Dviračių trasos atkarpa Šilutė - Kintai - Dreverna - Priekulė - Dituva - Kalviai - Klaipėda yra realizuota įgyvendinant PHARE projektą Nr. 2002/000-620.03.01 „Dviračių žiedo Vakarų Lietuvoje plėtojimas". Dalis šios trasos sutampa su pagrindinės nacionalinės dviračių trasos Vilkyškiai - Kintai - Palanga - Šventoji - valstybinė siena (Būtingė) atkarpa ir yra nacionalinės tranzitinės paskirties dviračių trasos (T1), dalis.

Nacionalinė tranzitinės paskirties dviračių trasa T1: Lietuvos Respublikos valstybinė siena ties Nida – Pervalka – Preila – Juodkrantė – Klaipėda – Šventoji - Lietuvos Respublikos valstybinė siena ties Šventąja. Trasa įrengta pagal PHARE projekto Nr. 2002/000-620.03.01 „Dviračių žiedo Vakarų Lietuvoje plėtojimas" lėšomis.

Pagrindinės nacionalinės dviračių trasos atkarpa: Palanga - Kretinga - Raguviškiai - Kartena - Plungės link.

Regionines dvirači ų turizmo trasas:

„Minija”: Priekulė - Gargždai - Raguviškiai - Kretinga - Palanga;

„Salantai”: Skuodas - Mosėdis - Salantai - Plateliai - Kartena - Kalnalis – Salantai.

Dviračių turizmo trasos gali būti nužymimos: esamais ir naujai tiesiamais dviračių takais, rajoninės reikšmės valstybiniais keliais (jeigu juose eismo intensyvumas atitinka saugaus eismo automobilių keliais reikalavimus), vietiniais keliais (tarp jų lauko ir miško keliais), miestų, miestelių ir kaimų gatvėmis, kurios nėra valstybinio kelio tąsa. Dviračių takai į rengiami už valstybinio kelio juostos ribų, jeigu Kelių plėtros ir priežiūros programoje nenumatyta kitaip. Trasos viešoji infrastruktūra (poilsio, atokvėpio aikštelės, stovyklavietės ir kt.) įrengiama vadovaujantis teritorijų planavimo dokumentais ir trasų į rengimo techniniais projektais.

Nacionalines autoturizmo trasas ir jų atkarpas:

„Kuršių kelias“: Šilutė - Klaipėda - Palanga - Senoji Į piltis - Skuodas - Barstyčiai. Trasa reprezentuoja išlikusius Kuršių istorijos ir kultūros reliktus.

„Gintaro kelias: Neringa - Klaipėda - Karklė - Palanga - Šventoji. Trasa reprezentuoja Lietuvos pajūrio kraštovaizdžio įvairovę, gintaro gavybos ir apdirbimo istoriją.

„Žemaitijos keliai" atkarpa: Palanga - Kretinga (Salantai - Mosėdis) - Plungės link. Trasa reprezentuoja regiono žemaitiškosios dalies istoriją, kultūrą ir kraštovaizdžio įvairovę.

Nacionalines vandens turizmo trasas ir jų atkarpas:

„Minija": Minijos upe nuo Žarėnų iki Uostadvario. Trasa skirta keliauti baidarėmis, valtimis, plaustais ir kitomis bemotorėmis plaukiojimo priemonėmis.

Regionines vandens turizmo trasas:

„Akmena - Danė". Danės upe nuo Kretingalės iki Klaipėdos uosto. Trasos atkarpa nuo Kretingalės iki Tauralaukio skirta keliauti bemotorėmis plaukiojimo priemonėmis. Trasos atkarpa nuo Tauralaukio iki Klaipėdos uosto skirta keliauti motorinėmis ir bemotorėmis plaukiojimo priemonėmis vadovaujantis laivybą reglamentuojančiais teisės aktais.

„Klaipėdos (Vilhelmo) kanalas". Trasa skirta motorinėms plokščiadugnėms plaukiojimo priemonėms.

„Šventoji". Šventosios upe nuo Laukžemės iki Šventosios uosto. Trasa skirta keliauti baidarėmis, valtimis, plaustais ir kitomis bemotorėmis plaukiojimo priemonėmis.

3.5. Esami rekreaciniai objektai

Kretingos miškų urėdijos išskirtinė geografinė padėtis lemia labai skirtingus miško lankytojų srautus skirtingose girininkijose. Didžiausios apkrovos tenka pajūrinėms girininkijoms – Šventosios, Palangos, Klaipėdos; taip pat arti Klaipėdos miesto esančiai Šernų girininkijai. Daug lankytojų sutraukia ir Salantų bei Pajūrio regioniniuose parkuose esantys miškai su savo lankytinų ir rekreacinių objektų sistemomis. 7 lentelėje pateikiami rekreacinių objektų sąrašai.

Valstybinės reikšmės miškuose yra 37 atokvėpio vietos, 14 poilsiaviečių, 8 rekreaciniai arba pažintiniai takai, 4 apžvalgos aikštelės (regyklos), 3 stovyklavietės. Tūkstančiui hektarų valstybinės reikšmės miško tenka apie 1,8 rekreacinio objekto. Daugiausia rekreacinių objektų – Šventosios girininkijoje.

Miško rekreaciniai objektai, ypač esantys netoli lankomų gamtos ar kultūros paveldo objektų, įsilieja į bendrą rekreacinę sistemą ir užima svarbų vaidmenį pažintiniame ir poilsio gamtoje turizme.

Atsižvelgiant į miškų urėdijos rekreacinį potencialą, geriausios sąlygos rekreacijai yra **pajūrinėse** girininkijoje, todėl čia ir yra įrengta daugiausia rekreacinių objektų.

Kretingos miškų urėdijos miškuose yra 3 stovyklavietės. Dvi stovyklavietės įrengtos Šventosios girininkijoje prie Šventosios upės (8, 36 kv.), viena – Lenkimų girininkijoje prie specialiai tam iškasto tvenkinio. Stovyklaviečių įrenginiai: stalai, suolai, tualetai, lieptai, laužavietės, informaciniai stendai, vaikų žaidimų aikštelės.



2 pav. Lenkimų stovyklavietės fragmentas

Lenkimų stovyklavietė pradėta rengti 2003m. Didžiausia šio regiono problema – žmonių poilsiui tinkamų vandens telkinių stoka. Tuo tikslu buvusios pelkės vietoje iškastas 0,5 ha dydžio vandens telkinys. Didžioji dalis iškasto grunto išvežta, likęs paskleistas poilsio aikštelės teritorijoje.

Be minėtųjų stovyklaviečių, daugiausia rekreacinių objektų yra **Šventosios** girininkijoje - tai 16 poilsiaviečių ir atokvėpio vietų. Jose yra būtiniausieji įrenginiai: suolai, stalas, šiukšlinė, tualetas. Kiekvienoje atokvėpio vietoje stovi informaciniai stendai.





3 *pav. Rekreacinė infrastruktūra Šventosios girininkijoje*

1977 – 1978 m. buvo įrengti pažintiniai takai pėstiesiems „Takas dideliems ir mažiems” ir „Miško takas”. Šiuo metu šiuos elementus į vieną kompleksą jungia pažintinis takas **“Miškas visiems”**.

Jį sudaro 5 pažintiniai takai. Visas kompleksas užima 9 ha. Jis susideda iš:

- Transporto stovėjimo aikštelės;
- 2,7 ha poilsio zonos;
- “Tako dideliems ir mažiems” (tai atrakcinio – pažintinio pobūdžio takas, skirtas miško svečiams);
- Tako “Mįslių šlaitas” (pateikiamos mįslės iš tautosakos, ilgis –140m.);
- “Ežiuko takelio” (tai - pažintinis takas, paremtas tezių – antitezių principu, skirtas mažiausiems lankytojams. Tako ilgis – 140 m);
- “Ežio tako” (klausimai pateikiami tokiu pačiu principu, tik sudėtingesni; tako ilgis – 200 m);
- “Miško tako” (lankytojams skirto pasivaikščiojimo tako, kuriame pateikiama įvairi informacija apie gamtą; tako ilgis – 1000 m).

Pajūrio regioniniame parke reikėtų išskirti jau prieš keletą metų įrengtus pažintinius takus, kurie sulaukia nemažai lankytojų dėmesio. Tai – **Nemirsetos** botaninis pažintinis takas Palangos girininkijoje ir **Litorinos** pažintinis takas Klaipėdos girininkijoje. Nemirsetos botaninis takas – tai 1,7 kilometro ilgio takas skirtas visiems, besidomintiems gamta. Vaikščiodami taku žmonės gali paskaityti informacines lenteles, kuriose glaustai pateikta įdomiausia informacija apie ypatingesnius augalus, augančius baltosiose, pilkosiose ir mišku apaugusiose kopose.

Prie Olando kepurės kalno įrengtas ekologinis gamtos pažinimo takas Litorina. Šis takas yra įrengtas unikaliame miške, kurį pasodino XX a pr. Klaipėdos miesto pirklių gildija. Čia auga mūsų kraštui visai nebūdingi medžiai – bukai, kėniai, maumedžiai, platanalapiai klevai. Lankytojams įrengtos informacinės lentelės gamtinių vertybių atpažinimui. Takas markiruotas dažais, įrengtos informacinės rodyklės.

Pagrindiniai rekreaciniai objektai, esantys Salantų regioniniame parke, valstybinės reikšmės miškuose yra Šauklių riedulyno pažintinis takas Skuodo girininkijoje, Daugінčių miško bei Kartenos istorinio-archeologinio komplekso pažintiniai takai.

Šauklių riedulynas yra Skuodo rajono savivaldybės, Mosėdžio seniūnijos teritorijoje. Jis patenka į Salantų regioniniame parke esantį Šauklių kraštovaizdžio draustinį. Tai – natūrali paskutinio ledynmečio, suformuota teritorija, kurioje savo pirmykštėje padėtyje gana tolygiai pasiskirstę slūgso 0,3-1 metro ar net 3 metrų skersmens akmenys. Be to, čia aptinkamos europinės svarbos viržynų, kadagynų ir rūšių turtingų briedgaurynų gamtinės buveinės. Šauklių riedulynas

yra svarbus gamtinis kompleksas, turintis didelę mokslinę, estetinę, pažintinę, mokomąją, auklėjamąją, istorinę bei rekreacinę vertę. Pažintinis takas kviečia susipažinti su neįprastu mūsų kraštui, tundrą primenančiu kraštovaizdžiu, savita šios vietovės augalija, bei gyvūnija. Tai natūrali teritorija, kurioje, gana tolygiai pasiskirstę slūgso apie 300 tūkst. kubinių metrų riedulių. Didžioji jų dalis atslinko iš Švedijos, taip pat iš Alandų salų, Vakarų Suomijos ir Baltijos jūros dugno. 2015 metais šioje teritorijoje buvo apgyvendinta muflonų banda. Muflonai ir visa reikalinga infrastruktūra Šauklių riedulyne atsirado vykdant „Life+" programos finansuojamą projektą „Degraduojančių europinės svarbos buveinių atkūrimas Lietuvos valstybiniuose parkuose“.



4 pav. Šauklių riedulynas - kadagynas

Kartenos girininkijoje 1500 m ilgio pažintiniame take **Daugінčių** miške galima susipažinti su Natura 2000 buveinių apsaugai svarbia teritorija, Minijos slėnio ties Dyburiais ekosistema ir joje aptinkamomis europinės svarbos buveinėmis, Daugінčių piliakalniu, pro kurį takas veda link vienos įspūdingiausių Minijos atodangų.

Didžiulis traukos taškas Kartenos girininkijoje yra Kartenos piliakalnio istorinis-archeologinis kompleksas, kurį sudaro ne tik piliakalnis su gyvenviete, bet ir mitologinis akmuo, vadinamas Laumės kūliu su Karvės ar Velnio pėda bei netoliese esantis Kartenos Lurdas – Lurdo grota su Švč. Lurdo Marijos skulptūra. Spėjama, kad jis įrengtas buvusio pagonių alko vietoje. Be to, manoma, kad IX - XIII a. Kartena buvo svarbus kuršių gynybinis centras. Šiai tvirtovei teko atlaikyti ne vieną priešo antpuolį, kol 1263 m. ji buvo sudeginta kryžiuočių. Salantų regioninio parko iniciatyva, pasitelkiant Europos Sąjungos paramą, šis piliakalnis tvarkytas 2012 metais. Kraštovaizdžio formavimo kirtimų dėka, atsidengė piliakalnio siluetas, išryškėjo jį saugoję

gynybiniai įtvirtinimai. Tvarkomoje teritorijoje įrengta 12 apžvalgos ir poilsio aikštelių, pastatytos rodyklės, informaciniai stendai, laiptai, tiltai. Minijos slėnyje įruošta poilsiavietė su lauko tualetu, pavėsinėmis, suolais, laužaviete, persirengimo kabina. Be to, įrengta pėsčiųjų ir apžvalgos takų sistema, jungianti pagrindinio privažiavimo sustojimo vietą su papėdės gyvenviete, piliakalniu, mitologiniu akmeniu, Kartenos Lurdu ir Minijos slėniu. Bendras takų ilgis siekia 2 800 m.



5 pav. Pažintinis takas Kartenos girininkijoje (Salantų regioninis parkas)

2014 metais **Šernų** girininkijoje, prie Karaliaus Vilhelmo kanalo, įrengta poilsiavietė su pavėsinėmis, miško baldais, šiukšliadėžėmis, laužavietėmis, prieš tai sutvarkytas miško kelias. Kairių miško teritorija prie Vilhelmo kanalo yra labai intensyviai lankoma tiek Klaipėdos rajono, tiek miesto gyventojų. Teritorija vertinga tiek gamtiniu, tiek kultūriniu (istoriniu) požiūriu. Šiandien Vilhelmo kanalas yra sparčiai populiarėjanti vandens turizmo trasa ir pramoginės žvejybos vieta.

7 lentelė. **Esami rekreacijos objektai**

Skuodo girininkija

Eil. Nr.	Pavadinimas	Adresas miško žemėje		Trumpas apibūdinimas
		kvartalai	sklypai	
	<u>Atokvėpio vietos</u>			
1.	Atokvėpio vieta	25	45	Miško baldų komplektas
	<u>Poilsiavietės</u>			
1.	Poilsiavietė	8	30	Pavėsinės su miško baldų komplektu,

Eil. Nr.	Pavadinimas	Adresas miško žemėje		Trumpas apibūdinimas
		kvartalai	sklypai	
				šiukšliadėžė, laužavietė, 2 suolai, lauko tualetas.
	Pažintiniai, rekreaciniai takai			
1.	Šauklių riedulyno pažintinis takas	462	3; 13	Salantų regioninis parkas. Šiame take galima susipažinti su vienu didžiausių riedulynų Lietuvoje – Šauklių riedulynu, išsiskiriančiu neįprastu mūsų kraštui, unikaliu, tundrą primenančiu kraštovaizdžiu. Jame įrengtas 2 km ilgio pažintinis pėsčiųjų gamtos takas su apžvalgos bokšteliu ir informacinėmis rodyklėmis, supažindina su savita šios vietovės augalija bei gyvūnija. Be to, Salantų regioninio parko direkcija Šauklių riedulyno pažintiniame gamtos take įrengė ir 600 m ilgio medinės dangos pėsčiųjų taką. Šis medinis lentų takas yra pritaikytas ir neįgaliems riedulyno lankytojams.

Lenkimų girininkija

Eil. Nr.	Pavadinimas	Adresas miško žemėje		Trumpas apibūdinimas
		kvartalai	sklypai	
	Atokvėpio vietos			
1.	Atokvėpio vieta	59	5	Miško baldų komplektas.
2.	Atokvėpio vieta	48	18	Miško baldų komplektas, pavėsinė.
3.	Atokvėpio vieta	43	44	Pavėsinė, suolai.
	Poilsiavietės			
1.	Poilsiavietė	38	11	3 pavėsinės su miško baldais, laužavietė (židinys), šiukšliadėžė.
	Stovyklavietės			
1.	Stovyklavietė	2	10	Erdvi stovyklavietė prie tvenkinio. Įranga: 2 informaciniai stendai, 4 pavėsinės, 4 laužavietės, 2 tiltukai, lieptas, 3 miško baldų komplektai, suoliukai.

Grūšlaukės girininkija

Eil. Nr.	Pavadinimas	Adresas miško žemėje		Trumpas apibūdinimas
		kvartalai	sklypai	
	Atokvėpio vietos			
1.	Atokvėpio vieta	26	37	Miško baldų komplektas, pavėsinė, šiukšliadėžė.
	Poilsiavietės			

Eil. Nr.	Pavadinimas	Adresas miško žemėje		Trumpas apibūdinimas
		kvartalai	sklypai	
1.	Poilsiavietė	5	64	Pavėsinė su miško baldų komplektu, informacinis stendas, laužavietė, šiukšliadėžė.

Šventosios girininkija

Eil. Nr.	Pavadinimas	Adresas miško žemėje		Trumpas apibūdinimas
		kvartalai	sklypai	
	Atokvėpio vietos			
1.	Atokvėpio vieta	27	36	Miško baldų komplektas.
2.	Atokvėpio vieta	25	16	Miško baldų komplektas.
3.	Atokvėpio vieta	37	27	Miško baldų komplektas, pavėsinė.
4.	Atokvėpio vieta	40	18	Miško baldų komplektas.
5.	Atokvėpio vieta	40	35	Miško baldų komplektas, pavėsinė.
6.	Atokvėpio vieta	47	9	Miško baldų komplektas.
7.	Atokvėpio vieta	50	8	Miško baldų komplektas.
8.	Atokvėpio vieta	50	36	Miško baldų komplektas, pavėsinė.
9.	Atokvėpio vieta	55	45	Miško baldų komplektas.
10.	Atokvėpio vieta	57	10	Miško baldų komplektas, pavėsinė.
11.	Atokvėpio vieta	62	11	Miško baldų komplektas.
	Poilsiavietės			
1.	Poilsiavietė	23	22	Pavėsinė su miško baldų komplektu, informacinis stendas, laužavietė, šiukšliadėžė, lauko tualetas.
	Stovyklavietės			
1.	Stovyklavietė	8	36; 39	Stovyklavietė įrengta prie Šventosios upės. Yra pavėsinė, 5 miško baldų komplektai su šiukšliadėžėmis, 2 laužavietės, lauko tualetai, atitvarai prie šlaito.
2.	Stovyklavietė	36	79 82 83	Aikštelėse išdėstytos 9 pavėsinės, miško baldų komplektai, suolai, informacinis stendas, lauko tualetas, šiukšlių konteineriai, medinės skulptūros, mediniai atrakcionai vaikams, laužavietės, mediniai tilteliai.
	Pažintiniai, rekreaciniai takai			
1.	Pažintinis takas „Miškas visiems“	36	42-44; 47; 48; 53; 54; 56-61; 64; 65; 69; 85.	Pažintinis takas su „klausimų-atsakymų“ stendais ir mediniais atrakcionais vaikams, skirtas žaidimų forma susipažinti su miško gyvūnais, augalais, grybais. Dalis rekreacinės

Eil. Nr.	Pavadinimas	Adresas miško žemėje		Trumpas apibūdinimas
		kvartalai	sklypai	
				įrangos susidėvėję. Reikėtų atnaujinti visus „klausimų-atsakymų“ stendus naudojant ilgaamžiškumą didinančias medžiagas ir take išlaikyti nusistovėjusį stilių ir tematiką.
2.	Rekreacinis takas „Laumių vingis“	20	6; 13	Rekreacinis takas su medinėmis skulptūromis; natūralios liaudies formos priderintos prie aplinkos. Yra 3 tilteliai, 4 skulptūros, 3 miško baldų komplektai.

Darbėnų girininkija

Eil. Nr.	Pavadinimas	Adresas miško žemėje		Trumpas apibūdinimas
		kvartalai	sklypai	
	Atokvėpio vietos			
1.	Atokvėpio vieta	31	31	Miško baldų komplektas, pavėsinė, šiukšliadėžė.
2.	Atokvėpio vieta	44	38	Miško baldų komplektas, pavėsinė.
	Poilsiavietės			
1.	Poilsiavietė	25	13	Pavėsinė su miško baldų komplektu, laužavietė, šiukšliadėžė, informacinis stendas.
2.	Poilsiavietė	32	39	Pavėsinė su miško baldų komplektu, laužavietė, šiukšliadėžė, informacinis stendas, lauko tualetas.
3.	Poilsiavietė	46	30	Pavėsinė su miško baldų komplektu, laužavietė, šiukšliadėžė, informacinis stendas.

Vaineikių girininkija

Eil. Nr.	Pavadinimas	Adresas miško žemėje		Trumpas apibūdinimas
		kvartalai	sklypai	
	Poilsiavietės			
1.	Poilsiavietė	127	1	Pavėsinė su miško baldų komplektu, informacinis stendas, laužavietė, šiukšliadėžė.

Palangos girininkija

Eil. Nr.	Pavadinimas	Adresas miško žemėje		Trumpas apibūdinimas
		kvartalai	sklypai	
	Atokvėpio vietos			
1.	Atokvėpio vieta	5	15	Pajūrio regioninis parkas. Miško baldų komplektas.
2.	Atokvėpio vieta	3	23	Pajūrio regioninis parkas. Miško baldų komplektas.
3.	Atokvėpio vieta	4	35	Pajūrio regioninis parkas. Miško baldų komplektas.
	Apžvalgos aikštelės			

Eil. Nr.	Pavadinimas	Adresas miško žemėje		Trumpas apibūdinimas
		kvartalai	sklypai	
1.	Apžvalgos aikštelė	4	35	Pajūrio regioninis parkas. Stalas, 4 suolai.
2.	Regykla	5	15	Pajūrio regioninis parkas.
	Poilsiavietės			
1.	Poilsiavietė	62	7	Pavėsinė su miško baldų komplektu, laužavietė, šiukšliadėžė, informacinis stendas, 2 suolai. *Rekonstruotina.*
2.	Poilsiavietė	66	8	Pavėsinė su miško baldų komplektu, laužavietė, informacinis stendas, 2 suolai. *Rekonstruotina.*
	Pažintiniai, rekreaciniai takai			
1.	Nemirsetos botaninis pažintinis takas	4	3-9; 11; 15; 16; 35; 37.	Pajūrio regioninis parkas. 1,7 km ilgio takas, kuriame pateikiama informacija apie augalus, augančius baltosiose, pilkosiose ir mišku apaugusiose kopose.

Kartenos girininkija

Eil. Nr.	Pavadinimas	Adresas miško žemėje		Trumpas apibūdinimas
		kvartalai	sklypai	
	Pažintiniai takai			
1.	Pažintinis takas	1	14; 17-20; 22; 24-26; 31; 50; 51	Salantų RP. Ilgis – apie 1500 m. Eksponuojamos gamtinės ir kultūrinės vertybės: BAST (Minijos slėnis ties Dyburiais), Dauginčių piliakalnis, Minijos atodanga, išraiškingas reljefas.
2.	Kartenos istorinio-archeologinio komplekso pažintinis takas	770	11-13; 15; 17; 18; 41	Salantų RP. Kartenos piliakalnį, Laumės kūlį ir Kartenos Lurdą jungia žiediniu maršrutu nutiestas pažintinis takas su informaciniais stendais, ženklais bei nuorodomis, kita rekreacine infrastruktūra. Nuo piliakalnio atsiveria Kartenos miestelis, Minijos vingis ir slėniai.

Klaipėdos girininkija

Eil. Nr.	Pavadinimas	Adresas miško žemėje		Trumpas apibūdinimas
		kvartalai	sklypai	
	Atokvėpio vietos			
1.	Atokvėpio vieta	1	16	Pajūrio regioninis parkas. Miško baldų komplektas.
2.	Atokvėpio vieta	1	15	Pajūrio regioninis parkas. Miško baldų komplektas.
3.	Atokvėpio vieta	2	3	Pajūrio regioninis parkas. Miško baldų komplektas.

Eil. Nr.	Pavadinimas	Adresas miško žemėje		Trumpas apibūdinimas
		kvartalai	sklypai	
4.	Atokvėpio vieta	2	15	Pajūrio regioninis parkas. Miško baldų komplektas.
5.	Atokvėpio vieta	10	5	Pajūrio regioninis parkas. Miško baldų komplektas.
6.	Atokvėpio vieta	10	13	Pajūrio regioninis parkas. Miško baldų komplektas.
7.	Atokvėpio vieta	49	15	Miško baldų komplektas, šiukšliadėžė. *Rekonstruotina*.
8.	Atokvėpio vieta	119	28	Pajūrio regioninis parkas. Miško baldų komplektas.
	Poilsiavietės			
1.	Poilsiavietė	16	1	Pajūrio regioninis parkas. Miško baldų komplektas, laužavietė.
2.	Poilsiavietė	222	19	Pavėsinė su miško baldų komplektu, laužavietė, šiukšliadėžė, informacinis stendas, stalas, suolai.
	Pažintiniai takai			
1.	Pažintinis takas „Litorina“	2 4 7	2-4; 9; 12; 13; 16; 18. 4; 10; 11; 21. 5; 18; 29.	Pajūrio regioninis parkas. Pažintinis takas „Litorina“driekiasi Baltijos pajūriu. Prieš maždaug 7500 metų čia tyvuliavo Litorinos jūra, kurios vandens lygis buvęs gerokai aukštesnis už dabartinės Baltijos. Todėl skyrėsi ir kranto linijos aukštis. Takas veda senosios Litorinos jūros pakrante, atkreipia dėmesį į geologinę pajūrio sandarą, netipišką mišką, pasižymintį augalų įvairove, į dekoratyvinius medžius, kuriuos, manoma, kadaise iš Rytų ir Vidurio Europos atvežė ir pasodino čia gyvenęs dvarininkas olandas. Besidomintieji istorija pastebės senus apkasus bei “Litorinos” tako atkarpą, vinguriuojančią senuoju pašto keliu, kadaise jungusiu Karaliaučių, Klaipėdą ir Rygą. Prie kiekvieno geologiškai, ekologiškai, istoriškai įdomaus “Litorinos” tako objekto įrengta 15 informacinių lentelių, kurių tekstus papildo poetiškos D. Toro kūrinio “Voldenas, gyvenimas miške” ištraukos.
	Kiti objektai			
1.	Sporto įrenginiai	36	9	Lauko treniruokliai
2.	Sporto įrenginiai	44	2	Lauko treniruokliai

Eil. Nr.	Pavadinimas	Adresas miško žemėje		Trumpas apibūdinimas
		kvartalai	sklypai	
	Regyklos			
1.	Regykla	4	13	Pajūrio regioninis parkas.
2.	Regykla	7	18	Pajūrio regioninis parkas.

Mikoliškių girininkija

Eil. Nr.	Pavadinimas	Adresas miško žemėje		Trumpas apibūdinimas
		kvartalai	sklypai	
	Atokvėpio vietos			
1.	Atokvėpio vieta	15	43	Informacinis stendas, miško baldų komplektas.
2.	Atokvėpio vieta	53	16	Informacinis stendas, miško baldų komplektas.
	Poilsiavietės			
1.	Poilsiavietė	25	26	Pavėsinė su miško baldų komplektu, informacinis stendas, laužavietė, šiukšliadėžė, lauko tualetas, pasivaikščiojimo takas prie upelio. *Rekonstruotina.*
	Pažintinis takas			
1.	Pažintinis takas	24 25 27 28	15; 25; 33; 34; 42-44. 4; 6; 21-24. 13; 14. 1; 2; 4.	Pažintinis takas miškininkystės, miško ūkinių priemonių taikymo tema. Yra 12 informacinių stendų. *Rekonstruotina. Reikia aktualizuoti stenduose pateiktą informaciją.*

Vėžaičių girininkija

Eil. Nr.	Pavadinimas	Adresas miško žemėje		Trumpas apibūdinimas
		kvartalai	sklypai	
	Atokvėpio vietos			
1.	Atokvėpio vieta	16	46	Pavėsinė, miško baldų komplektas, šiukšliadėžė.
2.	Atokvėpio vieta	37	31	Miško baldų komplektas, šiukšliadėžė.
3.	Atokvėpio vieta	167	16	Miško baldų komplektas, šiukšliadėžė.

Šernų girininkija

Eil. Nr.	Pavadinimas	Adresas miško žemėje		Trumpas apibūdinimas
		kvartalai	sklypai	
	Atokvėpio vietos			
1.	Atokvėpio vieta	268	23	Pavėsinė, miško baldų komplektas, šiukšliadėžė.
2.	Atokvėpio vieta	278	6	Pavėsinė, miško baldų komplektas, šiukšliadėžė.

Eil. Nr.	Pavadinimas	Adresas miško žemėje		Trumpas apibūdinimas
		kvartalai	sklypai	
3.	Atokvėpio vieta			Miško baldų komplektas, šiukšliadėžė.
	<u>Poilsiavietės</u>			
1.	Poilsiavietė	158 167	1 1	Rekreacinės įrangos kompleksas prie Vilhelmo kanalo: 2 pavėsinės su miško baldais, 2 miško baldų komplektai, 4 laužavietės, šiukšliadėžės.

8 lentelė. **Esamų miško rekreacinių objektų sąvadas**

Eil. Nr.	Girininkija	Atokvėpio vietos	Poilsiavietės	Apžvalgos aikštelės, regyklos	Pažintiniai, rekreaciniai takai, trasos	Stovykla-vietės
1	Skuodo *(Iš jų reg. parkuose)*	1	1		1 *(1)*	
2	Lenkimų	3	1			1
3	Grūšlaukės	1	1			
4	Šventosios	11	1		2	2
5	Darbėnų	2	3			
6	Vaineikių		1			
7	Palangos *(Iš jų reg. parkuose)*	3 *(3)*	2	2 *(2)*	1 *(1)*	
8	Kartenos *(Iš jų reg. parkuose)*				2 *(2)*	
9	Klaipėdos *(Iš jų reg. parkuose)*	8 *(8)*	2 *(1)*	2 *(2)*	1 *(1)*	
10	Mikoliškių	2	1		1	
11	Vėžaičių	3				
12	Šernų	3	1			
	Iš viso: *(Iš jų reg. parkuose)*	37 *(11)*	14 *(1)*	4 *(4)*	8 *(5)*	3



4. SOCIALINĖS FUNKCIJOS STIPRINIMAS

4.1. Rekreacinių išteklių panaudojimas

Miškų urėdijos teritorijos rekreacijos teritorinę sistemą sudaro įžymios lankytinos vietos ir objektai miške ir šalia jo, turistiniai keliai, takai bei trasos, poilsio vietos, sujungtos tarpusavyje turistiniais lankymo maršrutais, o taip pat su aplinkine apgyvendinimo ir autokelių sistema. Rekreacinę teritorinę sistemą lemia lankytinų vietų išsidėstymas ir teritorijos infrastruktūra.

Esami ir projektuojami rekreacijos objektai bei kraštovaizdžio formavimo priemonės sudarys miškų urėdijos valdomų valstybinių miškų pritaikymo žmonių poilsiui kompleksą. Miškų urėdijos miškuose pagrindinės rekreacijos kryptys turėtų būti – pažintinis turizmas ir poilsis gamtoje. Pažintinio turizmo kryptis turėtų vyrauti Kartenos, Klaipėdos, Skuodo girininkijų teritorijose, o poilsio gamtoje kryptis labiausiai turėtų dominuoti Šventosios, Palangos, Šernų girininkijų miškuose.

9 lentelė. **Rekreacinės infrastruktūros objektų valstybiniuose miškuose klasifikacija, bendri turinio ir kokybės reikalavimai**

Objektas	**Turinio reikalavimai**	**Kokybės ir kiti reikalavimai**
Apžvalgos aikštelė (regykla)	-aikštelė -vizualinė informacija (stendai, nuorodos) -lauko baldai, pavėsinės -dekoratyvinės apsauginės tvorelės/apribojimai ir kt.	Aikštelėje gali būti įrengtas į žemę besiremiantis statinys (bokštas, pakyla ar kt.). Jame gali būti įrengti stebėjimui pritaikyti įrenginiai (žiūronai, teleskopai ir kt.),
Atokvėpio vieta	-lauko baldai -vizualinė informacija	Vieninga kompozicija, objekto nomenklatūros optimalumu, vieninga konstrukcija ir medžiagomis, vieninga spalvų gama. Metalinės detalės paliekamos natūralios metalo spalvos.

		Respektuojant gamtines formas, saikingai naudojami tradiciniai rekreacinės architektūros puošybos elementai. Visais atvejais siekiama, kad objektų skaičius, įeinantis į komplektą būtų optimalus. Tai palengvins jų gamybą.
Mokomasis takas	-lauko baldai -pavėsinės -tualetai -vizualinė informacija -privažiavimai, automobilių stovėjimo sprendimai	Mažosios architektūros objektai turi sudaryti vieningą komplektą. Šis komplektas turi būti komplektuojamas visiems šio miško takams siekiant paryškinti takų stilistinį vientisumą bei savitumą.
Pažintinis takas	-vizualinė informacija -lauko baldai -pavėsinės -sporto ar laisvalaikio įrenginiai -laužavietės -tualetai -automobilių stovėjimo sprendimai	Takų įrangos elementai (lauko baldai, vizualinės informacijos objektai) projektuoti atsižvelgiant į esamą apylinkių rekreacinės architektūros pobūdį, proporcijas, medžiagas, spalvas, tekstūras.
Poilsiavietė	-lauko baldai -pavėsinės -sporto ar laisvalaikio įrenginiai -laužavietės -tualetai -vizualinė informacija -automobilių stovėjimo aikštelės	Naudojamas medis, įranga dažoma natūraliam medžiui artima spalva.
Pliažas (paplūdimys, maudyklė)	-tinkamas saugus maudymuisi vandens telkinys, maudymosi įrenginiai -lauko baldai, pavėsinės, -sporto ar laisvalaikio įrenginiai, -laužavietės	

	-tualetai -informacijai skirti statiniai. - privažiavimai, automobilių stovėjimo sprendimai	
Rekreacinis takas	-miško baldai, pavėsinės, -sporto ar laisvalaikio įrenginiai: laipynės, supynės, vaikų žaidimo įrenginiai ir kt. -vizualinės informacijos įrenginiai,	Respektuojant gamtines formas, saikingai naudojami tradiciniai rekreacinės architektūros puošybos elementai.
Stovyklavietė	-vieta palapinėms statyti -prausyklos, tualetai -atliekų surinkimo aikštelės -lauko baldai -pavėsinės -sporto ar laisvalaikio įrenginiai; -automobilių stovėjimo aikštelės -laužavietės -vizualinės informacijos įrenginiai	



7 pav. Regioninių parkų informaciniai stendai

<u>Informacinės priemonės.</u> *Informaciniai stendai* gaminami kokybiškai iš lauko sąlygoms atsparių medžiagų, funkcionalios konstrukcijos. Pritvirtinti prie tvirtai įkastų stulpelių (medinių, metalinių, betoninių ir kt.) tinkamam žiūrėjimui (paprastai nežemesniame negu 2 m.) aukštyje. Statomi prie įvažiavimo į vietos objektą (kelio, kvartalinės) atviroje, lengvai pastebimoje ir pasiekiamoje vietoje. Jeigu į objektą galima įvažiuoti ar įeiti keletu skirtingų kelių ar objektas turi ilgą atkarpą su keliu,- statomi keli.

Nuorodos į atskirus objektus teritorijų viduje gali būti žemesnės. Gaminami skydai (nerūdijančios skardos lakšto, plastiko, medienos ar kt.), kurių dydis yra ne mažiau kaip 0,2 m^2 ploto, užrašas aiškiai perskaitomas, naudojami patikimi lauko sąlygoms dažai, poligrafija, nurodomas miškų urėdijos pavadinimas (gali būti pridedant logotipą), girininkijos pavadinimas, kvartalų ir sklypų numeriai, objekto pavadinimas ir paskirtis, objekto schema ir aprašymas (jeigu būtina), objektą prižiūrinčios girininkijos telefono numeris ir kt.

4.2. Poilsio organizavimo sprendiniai

Rekreacinė sistema Kretingos miškų urėdijoje yra gana gerai išvystyta. Tam pasitarnauja ir tai, kad dalis miškų urėdijos teritorijos patenka į du regioninius parkus – Salantų ir Pajūrio, kurie daug dėmesio skiria rekreacijai. Artimiausiais metais daugiausia dėmesio reikėtų skirti jau esamų objektų atnaujinimui, priežiūrai, naujos rekreacinės įrangos papildymui (rekreacinę sistemą vystyti kokybine linkme). Naujai įrengti siūloma 5 poilsiavietes, 13 atokvėpio vietų, 7 pažintinius arba rekreacinius takus, 1 stovyklavietę. Be to siūlome atnaujinti 7 esamus rekreacinius objektus. Pirmiausia pasirinktinai rekonstruojami turėtų būti labiausiai lankomi ir patogiausiai pasiekiami objektai. Naujų objektų įrengimui ar atnaujinimui rekomenduotina parengti techninius projektus bei pritraukti papildomus finansavimo šaltinius (teikti paraiškas, siekiant panaudoti ES lėšas). Šio vykmečio prioritetas turėtų būti Šventosios girininkijos 36 kvartalo stovyklavietės ir pažintinio tako atnaujinimas.

Klaipėdos girininkijoje (7; 10; 12; 13; 20 kv.) XIX a. viduryje buvo įkurtas Girulių (Forsterei) miško parkas su tikslingai sodintais želdynais, takais, miško koplyčia, apžvalgos aikštelėmis, kita rekreacine infrastruktūra, tvenkiniu. Ateityje būtų prasminga atkurti istorinius miško parko elementus su išlikusiais želdynų fragmentais, takų sistema, rekreacine infrastruktūra, tačiau tam reikėtų atlikti išsamius istorinius tyrimus, parengti kraštovaizdžio architektūrinį sutvarkymo projektą.

Projektuojami objektai ir jų apibūdinimas pateikiami 12 lentelėje, atnaujinami – 14 lentelėje. Detalesni įrengiamų naujų objektų rekreacinės įrangos kiekiai ir jų išdėstymas turėtų būti pateikiami kiekvieno objekto įrengimo techniniuose projektuose.

Pajūrio juostos žemyninės dalies paplūdimių rekreacijos specialiajame plane projektuojama rekreacinė infrastruktūra, kuri patenka į valstybinės reikšmės miškų teritoriją, yra integruota į šį miškotvarkos projektą ir atskirai pateikiama prieduose.

Pajūrio juostos žemyninės dalies tvarkymo specialiojo plano sprendiniuose išdėstyti rekreacinių miškų tvarkymo principai, suskirstant pagal kraštovaizdžio tvarkymo zonas. Šie

sprendiniai integruojami į miškotvarkos projektą ir numatomos atitinkamos rekreacinės infrastruktūros plėtros ir kraštovaizdžio formavimo priemonės. Ekstensyvaus ir intensyvaus pritaikymo rekreacinių miškų tvarkymo zonose daugiausia projektuojami saikingi kraštovaizdžio formavimo kirtimai bei atitinkama rekreacinės infrastruktūros plėtra. Intensyvaus pritaikymo (kopų parkų) miškai tvarkomi sudarant sąlygas kaitinimuisi saulėje ir užtikrinant užuovėją. Šioje zonoje esantys medynais apaugę taksaciniai sklypai yra įtraukti į kraštovaizdžio formavimo kirtimų žiniaraštį (Klaipėdos girininkijos 63 ir 64 kv.) ir greta ten nurodytų tikslų reikėtų akcentuoti atvirų erdvių su užuovėjomis formavimą. Tuo tarpu medynais neapaugę miško sklypai ir jų tvarkymo principai pateikiami 9 lentelėje.

Pajūrio regioninio parko tvarkymo plano (patvirtintas LR aplinkos ministro 2016 m. rugsėjo 19 d. įsakymu Nr. D1-623) sprendiniai taip pat integruojami į vidinės miškotvarkos projektą. Atskirai reikėtų paminėti medinių laiptų ir lentinių takų nusileidimui prie jūros problematiką. Laiptai – svarbi priemonė prieš erozijos židinius šlaituose. Mediniai nusileidimo laiptai ir takai gali būti įrengiami ar atnaujinami pagal planavimo dokumentus arba pagal poreikį bendru miškų urėdijos, regioninio parko ir savivaldybės administracijos sutarimu, jei jie įrengiami esamais pramintais takais ir jų įrengimui nereikia kirsti miško.

Pajūrio regioninio parko teritorijoje, vadovaujantis tvarkymo planu, projektuojamas apžvalgos bokštas, kuris tuo pačiu tarnaus ir kaip telekomunikacijų bokštas. Jis bus statomas vienoje iš tam tikslui parinktų dviejų alternatyvių teritorijų (8 pav.). Vienas iš bokšto statybos vietos variantų patenka į valstybinės reikšmės miškus. Tai – Klaipėdos girininkijos 812 kvartalo 5-9 bei 55 taksaciniai sklypai.

Kalotės ežeras ir *Kalotės botaninis-zoologinis draustinis* yra ypač didelius lankytojų srautus sutraukianti teritorija. Siekiant pagerinti sąlygas šiame draustinyje saugomoms gamtinėms vertybėms reikalinga suformuoti lankytojų srautus reguliuojančią pėsčiųjų trasą. Ši trasa Kalotės botaninio-zoologinio draustinio teritorijoje gali eiti ne tik miškotvarkos medžiagoje pažymėtais miško keliais. Trasai paženklinti gali būti naudojama minimali infrastruktūra (informaciniai stendai, rodyklės). Trasos išdėstymą turėtų parinkti kompetentingi specialistai, atsižvelgdami į aktualų saugomų vertybių išsidėstymą ir galimą lankytojų srautų poveikį joms.

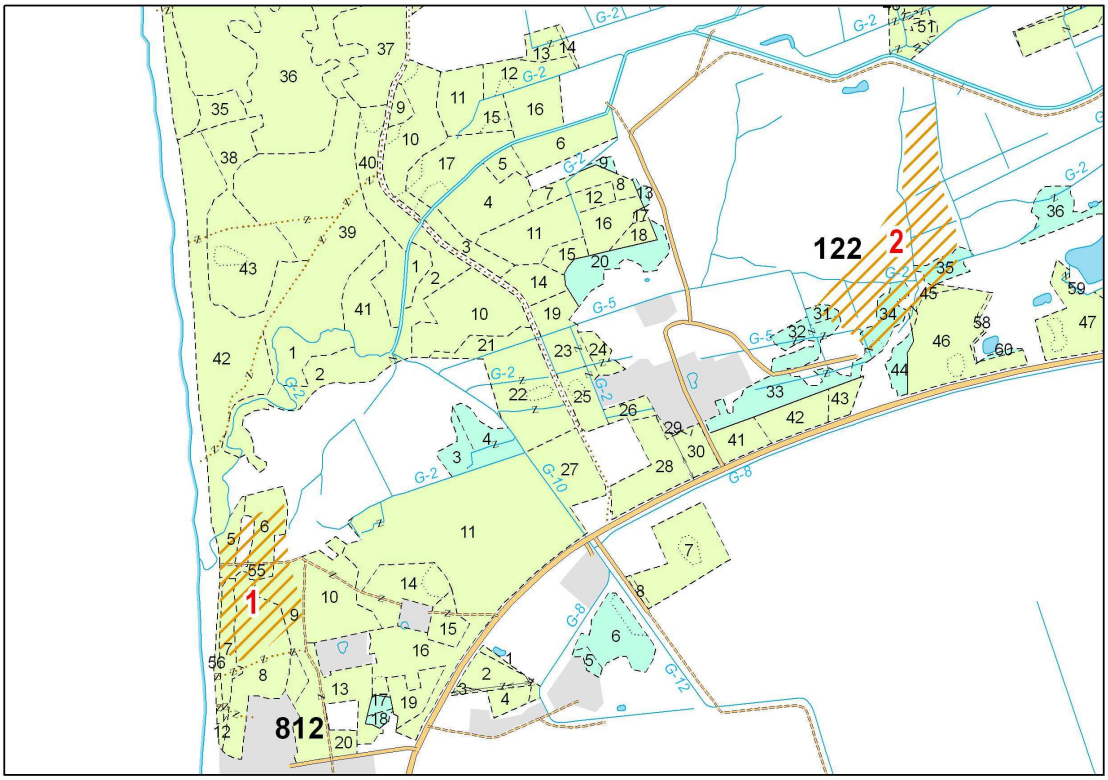

8 pav. Apžvalgos – telekomunikacijų bokšto statybos vietos variantai Klaipėdos girininkijoje pagal Pajūrio RP tvarkymo planą.

10 lentelė. Kraštovaizdžio tvarkymo priemonės intensyvaus pritaikymo kopų parkų miškuose.

Girininkija	**Kvartalas**	**Sklypas**	**Plotas, ha**	**Žemės naudmena**	**Tvarkymo priemonės**
Klaipėdos	12	11	0,9	Kopos	Mozaikiškai formuojamos pusiau atviros erdvės iš dalies išvalant nuo savaime želiančios sumedėjusios augalijos ir sudarant sąlygas kaitinimuisi saulėje bei užtikrinant užuovėją.
	20	1	1,8	Kopos	
	20	2	0,1	Kopos	
	20	14	0,7	Kopos	
	20	26	1,5	Kopos	
	20	27	0,9	Kopos	
	20	37	0,5	Kopos	
	63	1	3,6	Kopos	
	63	2	2,3	Miško laukymė	
	64	1	3,1	Kopos	
	64	10	3,7	Miško laukymė	
Iš viso:			**19,1**		

11 lentelė. **Suvestiniai projektuojamų rekreacijos objektų duomenys**

Eil. nr.	Girininkija	Atokvėpio vietos	Poilsiavietės	Stovyklavietės	Rekreaciniai, pažintiniai takai
1.	Skuodo	1			
2.	Lenkimų	1	1		
3.	Grūšlaukės		1		
4.	Šventosios				
5.	Darbėnų				
6.	Vaineikių	2			
7.	Palangos *(Iš jų reg. parkuose)*	2			2 *(1)*
8.	Kartenos	1	1		1
9.	Klaipėdos *(Iš jų reg. parkuose)*	4 *(2)*		1 *(1)*	3 *(2)*
10.	Mikoliškių				
11.	Vėžaičių		1		
12.	Šernų	2	1		1
Iš viso: *(Iš jų reg. parkuose)*		**13** *(2)*	**5**	**1** *(1)*	**7** *(3)*

12 lentelė. **Projektuojami nauji rekreacijos objektai**

Skuodo girininkija

Eil. Nr.	Pavadinimas	Adresas miško žemėje		Miškų grupė	Trumpas apibūdinimas
		kvartalai	sklypai		
	<u>Atokvėpio vietos</u>				
1.	Atokvėpio vieta	29	37	IV	Miško baldų komplektas, informacinis stendas, šiukšliadėžė, pavėsinė.

Lenkimų girininkija

Eil. Nr.	Pavadinimas	Adresas miško žemėje		Miškų grupė	Trumpas apibūdinimas
		kvartalai	sklypai		
	<u>Atokvėpio vietos</u>				
1.	Atokvėpio vieta	29	23	IV	Miško baldų komplektas, informacinis stendas, šiukšliadėžė
	<u>Poilsiavietė</u>				
1.	Poilsiavietė	20	13	IIA	Miško baldų komplektas, informacinis stendas, šiukšliadėžė, pavėsinė, mediniai atrakcionai.

Grūšlaukės girininkija

Eil. Nr.	Pavadinimas	Adresas miško žemėje		Miškų grupė	Trumpas apibūdinimas
		kvartalai	sklypai		
	Poilsiavietės				
1	Poilsiavietė	40	11	IV	Miško baldų komplektas, informacinis stendas, šiukšliadėžė, pavėsinė, mediniai atrakcionai.

Vaineikių girininkija

Eil. Nr.	Pavadinimas	Adresas miško žemėje		Miškų grupė	Trumpas apibūdinimas
		kvartalai	sklypai		
	Atokvėpio vietos				
1	Atokvėpio vieta	77	5	IV	Miško baldų komplektas, informacinis stendas, šiukšliadėžė.
2	Atokvėpio vieta	98	13	IV	Miško baldų komplektas, informacinis stendas, šiukšliadėžė.

Palangos girininkija

Eil. Nr.	Pavadinimas	Adresas miško žemėje		Miškų grupė	Trumpas apibūdinimas
		kvartalai	sklypai		
	Rekreaciniai takai				
1	Jojimo žirgais takas	2	1; 13; 14; 16	IIB	*Pajūrio regioninis parkas.*
2	Rekreacinis takas	106	1-9; 11; 13; 14	IIB	Kelių atšakų rekreacinio pėsčiųjų tako ilgis – 890 m. Palei taką išdėstomos 6 aikštelės su miško baldais (suolais), šiukšlių dėžėmis, medinėmis skulptūromis. Infrastruktūros detalizacija turi būti suprojektuojama techniniame projekte.
	Atokvėpio vietos				
1.	Atokvėpio vieta	73	13	IIB	Miško baldų komplektas, informacinis stendas, šiukšliadėžė, pavėsinė, mediniai atrakcionai.
2	Atokvėpio vieta	88	5	IIB	Miško baldų komplektas, informacinis stendas, šiukšliadėžė, pavėsinė, mediniai atrakcionai.

Kartenos girininkija

Eil. Nr.	Pavadinimas	Adresas miško žemėje		Miškų grupė	Trumpas apibūdinimas
		kvartalai	sklypai		
	Poilsiavietės				
1	Poilsiavietė	46	1	IIA	Įrengiama prie Minijos upės vandens turizmo trasos. Įranga: Miško baldų komplektas (stalas ir 2 suolai), informacinis stendas, šiukšliadėžė, 2 pavėsinės su stalais ir suolais, mediniai atrakcionai vaikams, laužavietė.
	Atokvėpio vietos				
1	Atokvėpio vieta	119	1	IV	Miško baldų komplektas, informacinis stendas, šiukšliadėžė.
	Pažintiniai takai				
1	Pažintinis takas	46	17; 19; 20; 22-24	IIA; III	Takui būdingas kalvotas reljefas, seni išraiškingi medžiai. Skirtas susipažinti su gamtinėmis ir kraštovaizdžio vertybėmis. Įranga: iki 10 informacinių stendų; 5 suolai, pavėsinė su stalu ir suolais, šiukšliadėžė, lauko tualetas, mediniai laiptai stačiausiose vietose.

Klaipėdos girininkija

Eil. Nr.	Pavadinimas	Adresas miško žemėje		Miškų grupė	Trumpas apibūdinimas
		kvartalai	sklypai		
	Atokvėpio vietos				
1	Atokvėpio vieta	37	20	IIB	Miško baldų komplektas, pavėsinė su stalu ir 2 suolais, informacinis stendas, šiukšliadėžė.
2	Atokvėpio vieta	14	5	IIB	Miško baldų komplektas, informacinis stendas, šiukšliadėžė.
3	Atokvėpio vieta	16	8	IIA	*Pajūrio regioninis parkas.* Miško baldų komplektas, pavėsinė su stalu ir 2 suolais, informacinis stendas, šiukšliadėžė.

Eil. Nr.	Pavadinimas	Adresas miško žemėje		Miškų grupė	Trumpas apibūdinimas
		kvartalai	sklypai		
4	Atokvėpio vieta	16	13	IIA	*Pajūrio regioninis parkas.* Miško baldų komplektas, pavėsinė su stalu ir 2 suolais, informacinis stendas, šiukšliadėžė.
	Stovyklavietės				
1	Stovyklavietė	16	2; 4	IIA	*Pajūrio regioninis parkas.* Miško baldų komplektas (stalas ir 2 suolai), informacinis stendas, šiukšliadėžė, 2 pavėsinės su stalais ir suolais, mediniai atrakcionai vaikams, laužavietė, medinė skulptūra.
	Pažintiniai, rekreaciniai takai				
1	Rekreacinis takas	49	6; 10-12	IIB	Rekreacinis takas su žvyro danga ir 1-3 suolais.
2	Pažintinis takas	119 114	1-3 1; 5; 6; 33; 25	I	*Pajūrio regioninis parkas.* Takas skiriamas susipažinti su Plazės gamtinio rezervato vertybėmis. Tako viduryje įrengiama regykla. Numatoma įranga: 5 informaciniai stendai, stalas, 2 suolai.
3	Rekreacinis takas	812 122	5; 6; 10; 11 22; 25; 27	III	*Pajūrio regioninis parkas.* Rekreacinis takas su 2-3 suolais.

Vėžaičių girininkija

Eil. Nr.	Pavadinimas	Adresas miško žemėje		Miškų grupė	Trumpas apibūdinimas
		kvartalai	sklypai		
	Poilsiavietės				
1	Poilsiavietė	15	41	IV	Miško baldų komplektas, informacinis stendas, šiukšliadėžė, pavėsinė, mediniai atrakcionai, laužavietė.

Šernų girininkija

Eil. Nr.	Pavadinimas	Adresas miško žemėje		Miškų grupė	Trumpas apibūdinimas
		kvartalai	sklypai		
	Poilsiavietės				
1	Poilsiavietė	23	11	IV	Miško baldų komplektas, informacinis stendas, šiukšliadėžė, pavėsinė, laužavietė, lauko tualetas.
	Atokvėpio vietos				
1	Atokvėpio vieta	44	2	IV	Miško baldų komplektas, informacinis stendas, šiukšliadėžė.
2	Atokvėpio vieta	272	1	IIA	Miško baldų komplektas, informacinis stendas, šiukšliadėžė.
	Pažintiniai takai				
1	Pažintinis takas	20; 21; 25; 31		IIA	Apie 2100 m ilgio pažintinis takas, kuriame būtų galima susipažinti su vaizdingu kraštovaizdžiu, senais medynais ir medžiais, kertine miškų buveine, išraiškingu reljefu. Įranga: 10 inf. stendų, 10 suolų, 4 pavėsinės, 4 šiukšlių dėžės.

13 lentelė. **Suvestiniai numatomų atnaujinti rekreacijos objektų duomenys**

Eil. Nr.	Girininkija	Poilsiavietės	Stovyklavietės	Pažintiniai takai	Atokvėpio vietos
1.	Skuodo				
2.	Lenkimų				
3.	Grūšlaukės				
4.	Šventosios		1	1	
5.	Darbėnų				
6.	Vaineikių				
7.	Palangos	2			
8.	Kartenos				
9.	Klaipėdos				1
10.	Mikoliškių	1		1	
11.	Vėžaičių				
12.	Šernų				
Iš viso:		3	1	2	**1**

14 lentelė. **Numatomi atnaujinti rekreacijos objektai**

Šventosios girininkija

Eil. Nr.	Pavadinimas	Adresas miško žemėje		Miškų grupė	Trumpas apibūdinimas
		kvartalai	sklypai		
	<u>Stovyklavietės</u>				
1	Stovyklavietė	36	79 82 83	IIB	Sena susidėvėjusi rekreacinė įranga keičiama į naują pagal techninį projektą. Naujai projektuojama infrastruktūra: transporto stovėjimo aikštelė (talpinanti iki 15 automobilių); nukreipiančioji rodyklė, informacinis stendas, stovai dviračiams, 8 medinės skulptūros, iki 10 pavėsinių su stalais ir suolais, iki 5 miško baldų komplektų (iš stalo ir suolų); iki 13 laužaviečių; 6 suolai; iki 13 medinių atrakcionų vaikams; 2 konteineriai šiukšlėms; tinklinio aikštelė.
	<u>Pažintiniai takai</u>				
1	Pažintinis takas „Miškas visiems“	36	42-44; 47; 48; 53; 54; 56-61; 64; 65; 69; 85.	IIB	Sena susidėvėjusi rekreacinė įranga keičiama į naują pagal techninį projektą. Atnaujinti visus „klausimų-atsakymų“ stendus naudojant ilgaamžiškumą didinančias medžiagas ir take išlaikyti nusistovėjusį stilių ir tematiką. Atnaujinama iki 50 vnt. take esančių informacinių stendų (lentelės su klausimais ir atsakymais), palei upę išdėstoma 3-4 suolai, miško baldų komplektas iš stalo ir 2 suolų; atnaujinama 43 sklype esanti pavėsinė su baldų komplektu, lauko tualetas, pastatomas informacinis stendas, laiptai prie šaltinio, laužavietė.

Palangos girininkija

Eil. Nr.	Pavadinimas	Adresas miško žemėje		Miškų grupė	Trumpas apibūdinimas
		kvartalai	sklypai		
	<u>Poilsiavietės</u>				
1	Poilsiavietė	62	7	IIB	Rekonstruojama į stovyklavietę: projektuojamos 3 pavėsinės su baldais, laužavietė, šiukšliadėžė, lauko tualetas, mediniai atrakcionai

Eil. Nr.	Pavadinimas	Adresas miško žemėje		Miškų grupė	Trumpas apibūdinimas
		kvartalai	sklypai		
					vaikams, sporto įrenginiai.
2	Poilsiavietė	66	8	IIB	Įrengti laužavietę, pastatyti medinių atrakcionų, pakeisti pavėsinę ir miško baldus naujais.

Klaipėdos girininkija

Eil. Nr.	Pavadinimas	Adresas miško žemėje		Miškų grupė	Trumpas apibūdinimas
		kvartalai	sklypai		
	Atokvėpio vietos				
1	Atokvėpio vieta	49	15	IIB	Įrengti pavėsinę, miško baldų komplektą.

Mikoliškių girininkija

Eil. Nr.	Pavadinimas	Adresas miško žemėje		Miškų grupė	Trumpas apibūdinimas
		kvartalai	sklypai		
	Poilsiavietės				
1	Poilsiavietė	25	26	IV	Atnaujinti pavėsinę su miško baldų komplektu, informacinį stendą, laužavietę.
	Pažintinis takas				
1	Pažintinis takas	24 25 27 28	15; 25; 33; 34; 42-44. 4; 6; 21-24. 13; 14. 1; 2; 4.	IV	Aktualizuoti 12 informacinių stendų pateiktą informaciją.

4.3. Kraštovaizdžio formavimo kirtimai

Kraštovaizdžio formavimo kirtimais siekiama sukurti visų pirma patrauklius rekreaciniu požiūriu vietovaizdžius. Jie taikytini bet kokio amžiaus, struktūros ir ploto medynuose. Šiems kirtimams priklauso erdvių ir sudėties formavimo bei kompleksiniai kirtimai:

a) erdvių formavimo kirtimai taikomi ten, kur būtina padidinti atvirų ir pusiau atvirų vietovaizdžių plotus uždaruose, ypač monotoniškuose (vienaardžiuose, grynuose ar mišriuose)

medynuose, gyvenviečių prieigose, siekiant suformuoti pusiau atvirus medynus bei pagerinti patrauklių medynų erdvinę struktūrą, o taip pat atidengti kraštovaizdžio reginių vietas.

b) sudėties formavimo kirtimais siekiama norimos rūšinės sudėties, reikiamo spygliuočių ir lapuočių, medžių ir krūmų, skirtingų augalijos ardų santykio. Jie pagal reikalą taikytini intensyviau lankomose medynuose prie rekreacijos objektų, takų.

c) kompleksinio kraštovaizdžio formavimo miško kirtimai vykdomi derinant kelis kraštovaizdžio formavimo kirtimų būdus.

Kretingos miškų urėdijos miškuose suprojektuoti tik erdvių formavimo ir kompleksinio kraštovaizdžio formavimo kirtimai. Žymiausią kraštovaizdžio formavimo kirtimų dalį sudarytų erdvių formavimo kirtimai - didelio skalsumo, uždaro kraštovaizdžio tipo medynų retinimas, paverčiant juos gerai apžvelgiamu ir praeinamu mišku. Šiais kirtimais reikėtų atidengti įdomesnius senojo miško medžius ir reginių perspektyvą, paįvairinti pakelės miškelių monotoniją, atveriant šviesias laukymes, trako paslėptus medynus. Kraštovaizdžio formavimo kirtimai integruoja visas kitas kirtimų sistemas (ugdymo, sanitarinius ir medynų pertvarkymo). Pradėti juos vykdyti reikėtų etapais ir vykdyti nuolatos. Pradėti nuo menkaverčio trako ir pomiškio iškirtimo, vėliau kirsti ir nepageidaujamus medžius formuojant estetiniu požiūriu priimtinas, patogias poilsiui erdves. Medyno formavimą kraštovaizdžio formavimo kirtimais pradžioje reikėtų atlikti palaipsniui maždaug per 3 metus, o vėliau jį reikėtų tęsti kartojant kas 2 metai, pašalinant tai kas atsiranda nereikalinga: želiantis nepageidaujamas trakas ar pomiškis, atsirandantys sausuoliai bei skurstantys prasto estetinio vaizdo medžiai. Kirstinus medžius turėtų atrinkti specialistai vegetacijos periodo metu esant medžiams su lapais, o kirsti – ne poilsio sezono metu.

Kretingos miškų urėdijoje kraštovaizdžio formavimo kirtimai numatomi prie esamų kai kurių rekreacinių objektų, takų, kelių, vandens telkinių. Pajūrio miškai turėtų būti tvarkomi siekiant formuoti tvarius, rekreatyviai patrauklius medynus. Pajūrio pušynuose, kurie auga ant kvarcinio smėlio, yra labai svarbus neperspektyvių, užstelbtų medžių šalinimas, nes tokiu būdu užtikrinamas geresnis perspektyvių medžių aprūpinimas maisto medžiagomis, o tuo pačiu ir formuojama vaizdingesnė erdvinė medyno struktūra. Kraštovaizdžio formavimo kirtimų miškų urėdijos valdomuose valstybinės reikšmės miškuose suprojektuota 424,4 ha (14 lentelė). Iš jų 374 ha – erdvių formavimo kirtimai, 50,4 ha – kompleksiniai kraštovaizdžio formavimo kirtimai. Didžiausios kraštovaizdžio formavimo kirtimų apimtys susidaro Klaipėdos girininkijoje.

15 lentelė. **Suvestiniai kraštovaizdžio formavimo kirtimų duomenys**

Eil. nr.	**Girininkija**	**Kraštovaizdžio formavimo kirtimais kertama:**	
		Plotas, ha	**Didžiausias iškertamas tūris, m^3**
1.	Lenkimų	1,8	33
2.	Šventosios	74,5	1996
3.	Palangos	117,5	5291
4.	Kartenos	57,6	2017
5.	Klaipėdos	149,2	5406
6.	Mikoliškių	1,6	26
7.	Šernų	22,2	346
	Iš viso:	**424,4**	**15115**

16 lentelė. **Projektuojami kraštovaizdžio formavimo kirtimai**

Kvartalas	Sklypas	Plotas	Tūris, m^3/1ha	Amžius	Skalsumas	Augavietė	1 ardo rūšinė sudėtis	2 ardo rūšinė sudėtis	Kirtimų apibūdinimas	Maks. leistinas iškirsti tūrio proc.	Maks. iškertamas tūris sklype, m^3
Lenkimų girininkija											
2	9	1,8	365	150	0,9	Lcs	8P 1B 1E	10E	Erdvių formavimo kirtimai. Šalia stovyklavietės formuoti perregimus, estetiškus medynus. Retinti traką, pomiškį, kirsti užstelbtus, atsilikusius, pavojingus, prasto estetinio vaizdo medžius. Gerinti kraštovaizdžio apžvelgiamumą.	5	33
Šventosios girininkija											
6	2	1,6	360	120	0,9	Nbl	7P 1E 2E	10E	Erdvių formavimo kirtimai. Palei dviračių taką vykdyti kraštovaizdžio formavimo kirtimą, “langais” iškertant atsilikusius augime medelius apie 20m į sklypo gilumą, pakelės krūmus, siekiant erdvesnio bei geriau apžvelgiamo pakelės landšafto suformavimo.	10	58
6	4	6,9	260	40	0,9	Nbl	9P 1E			10	179
6	7	1	390	65	0,9	Nbl	9E 1P			10	39
8	38	1,2	350	90	0,7	Nbl	5E 2E 2P 1B		Erdvių formavimo kirtimai. Kirtimų tikslas - atidengti Šventosios upės vingius pėsčiųjų rekreaciniame take ir prie stovyklavietės bei gerinti medyno vaizdingumą bei aplinkos rekreatyvumą, iškertant užstojančius, neišvaizdžius ir menkiau išsivysčiusius medžius.	10	42
8	39	1	170	100	0,6	Ncl	5Ą 1Sb 1L 3E	10E		5	9
20	5	3,2	425	80	1	Lbl	10P	10E		10	136
20	6	1,3	330	80	0,7	Lbl	4E 4E 1D 1B			5	21
20	12	0,6	350	85	0,7	Lcl	3E 3E 2P 2B			5	11
20	13	0,9	310	70	0,6	Ncl	8P 1E 1B			5	14
27	11	3,6	340	90	0,9	Lbl	10P	10E	Erdvių formavimo kirtimai. Palei dviračių taką vykdyti kraštovaizdžio formavimo kirtimą “langais” iškertant atsilikusius augime medelius apie 20m į sklypo gilumą, pakelės krūmus, siekiant erdvesnio bei geriau apžvelgiamo	10	122
27	14	1	335	65	0,9	Nbl	10P	10E		5	17
27	18	0,5	200	40	0,8	Nbl	10P			5	5
27	19	0,6	310	75	0,8	Nbl	9P 1P	10E		10	19

Kvartalas	Sklypas	Plotas	Tūris, m^3/1ha	Amžius	Skalsumas	Augavietė	1 ardo rūšinė sudėtis	2 ardo rūšinė sudėtis	Kirtimų apibūdinimas	Maks. leistinas iškirsti tūrio proc.	Maks. iškertamas tūris sklype, m^3
28	2	1,1	320	80	0,8	Lbl	10P		pakelės landšafto suformavimo.	5	18
32	4	4,4	360	75	0,9	Nbl	10P			10	158
33	23	0,7	450	60	1,2	Ncl	10P	10K		10	32
36	48	1,6	170	45	0,6	Lcl	5Bt 4J 1B		Erdvių formavimo kirtimai. Prie stovyklavietės ir pažintinių takų formuoti perregimus, estetiškus medynus. Retinti traką, pomiškį, kirsti užstelbtus, atsilikusius, prasto estetinio vaizdo medžius. Formuoti atviras erdves, gerinti kraštovaizdžio apžvelgiamumą.	5	14
36	49	0,2	320	65	0,7	Ncl	10P			5	3
36	53	0,9	290	75	0,8	Nbl	10P			5	13
36	54	0,8	220	65	0,7	Nbl	8P 2P			5	9
36	56	1,9	280	75	0,8	Nbl	7P 3P			5	27
36	57	0,2	320	55	0,9	Nbl	10P			10	6
36	59	0,9	160	50	0,6	Pc	8J 2B			5	7
36	60	0,5	320	70	0,7	Ncl	8P 1P 1B			5	8
36	64	1	320	60	0,8	Ncl	9P 1P			5	16
36	67	0,5	130	25	0,7	Lcl	7Bt 3D			5	3
36	68	0,8	90	35	0,6	Lcl	9Bt 1B			5	4
36	69	0,5	260	35	0,9	Ncl	10P			5	7
36	70	0,5	270	35	0,8	Ncl	10P			5	7
36	76	2,2	360	60	0,9	Ncl	10P			10	79
36	81	0,8	160	40	0,7	Lcl	7Bt 3J			5	6
36	84	0,6	110	35	0,6	Lcl	10Bt			5	3
43	22	1,6	200	45	0,8	Nbl	8P 2P		Erdvių formavimo kirtimai. Formuoti perregimus, estetiškus medynus. Retinti traką, pomiškį, kirsti užstelbtus, atsilikusius, prasto estetinio vaizdo medžius. Formuoti atviras erdves, gerinti kraštovaizdžio apžvelgiamumą.	15	48
44	19	0,6	430	65	1	Nbl	10P			10	26
44	21	0,9	150	55	0,8	Nal	10P			15	20
44	23	1,1	260	55	0,9	Nbl	8P 2P			15	43
50	1	1,1	90	35	0,7	Ncl	6Ą 2Ą 1L 1P		Erdvių formavimo kirtimai. Kraštovaizdžio	5	5

Kvartalas	Sklypas	Plotas	Tūris, m^3/1ha	Amžius	Skalsumas	Augavietė	1 ardo rūšinė sudėtis	2 ardo rūšinė sudėtis	Kirtimų apibūdinimas	Maks. leistinas iškirsti tūrio proc.	Maks. iškertamas tūris sklype, m^3
50	2	0,7	140	30	0,8	Nbl	10P		formavimo kirtimai, kuriais siekiama iškertant neišvaizdžius,neišsivysčiusius medžius, išretinant kultūrinių medelių neestetiškas tankias grupeles, formuojant įvairių medžių rūšių biogrupes sukurti gerai apžvelgiamą pakelės kraštovaizdį.	5	5
50	9	1	180	50	0,6	Nbl	7E 3B			5	9
50	17	0,7	80	30	0,6	Nbl	5P 3E 1B 1E			5	3
57	9	1	450	65	1,1	Lbl	8P 1P 1E	10E	Erdvių formavimo kirtimai. Prie atokvėpio vietos formuoti perregimus, estetiškus medynus. Retinti traką, pomiškį, kirsti užstelbtus, atsilikusius, prasto estetinio vaizdo medžius. Formuoti atviras erdves, gerinti kraštovaizdžio apžvelgiamumą.	10	45
57	10	0,3	300	95	0,7	Lbl	10P			5	5
96	29	0,7	140	35	0,8	Nbl	10T		Erdvių formavimo kirtimai. Formuoti perregimus, estetiškus medynus. Retinti traką, pomiškį, kirsti užstelbtus, atsilikusius, prasto estetinio vaizdo medžius. Formuoti atviras erdves, gerinti kraštovaizdžio apžvelgiamumą.	5	5
96	31	0,8	140	35	0,8	Nbl	10T			5	6
96	33	1	15	25	0,6	Nal	7Pk 3P			5	1
96	34	0,9	15	23	0,6	Nal	8Pk 2P			5	1
96	35	0,2	15	23	0,6	Nal	8Pk 2P			5	0
96	37	0,8	60	25	0,8	Nbl	10T		Erdvių formavimo kirtimai. Medyną retinti formuojant atviras erdves („langus“), kad nuo „Žemaičių alkos“ kalno atsivertų vaizdas į jūrą.	25	12
97	3	1	210	55	1	Nal	10P		Erdvių formavimo kirtimai. Formuoti perregimus, estetiškus medynus. Retinti traką, pomiškį, kirsti užstelbtus, atsilikusius, prasto estetinio vaizdo medžius. Formuoti atviras erdves, gerinti kraštovaizdžio apžvelgiamumą.	10	21
98	3	1,3	300	75	0,8	Nbl	10P			5	20
98	4	0,3	320	75	0,8	Nbl	10P			5	5
98	5	1,6	340	75	0,9	Nbl	10P			10	54
98	9	5	260	65	1	Nal	10P			30	390
98	10	3,4	340	65	1	Nbl	10P			10	116
99	3	0,5	60	45	0,7	Nal	7Pk 2P 1D			5	2
99	4	0,4	120	45	0,6	Nal	10P			5	2

Kvartalas	Sklypas	Plotas	Tūris, m^3/1ha	Amžius	Skalsumas	Augavietė	1 ardo rūšinė sudėtis	2 ardo rūšinė sudėtis	Kirtimų apibūdinimas	Maks. leistinas iškirsti tūrio proc.	Maks. iškertamas tūris sklype, m^3
99	5	1,7	40	50	0,8	Nal	10Pk			20	14
99	7	1,5	90	60	0,7	Nal	10P			5	7
99	39	1,7	130	50	0,9	Nal	10P			20	44
Palangos girininkija											
1	5	6	290	55	1	Ncl	10P		Kompleksiniai kraštovaizdžio formavimo kirtimai. Didinti medynų vaizdingumą - formuoti perregimus, estetiškus medynus. Retinti traką, pomiškį, kirsti užstelbtus, atsilikusius, prasto estetinio vaizdo medžius. Formuoti pusiau atvirą, gerai apžvelgiamą kraštovaizdį.	10	174
1	10	2,7	240	55	0,9	Nbl	9P 1P			20	130
1	20	0,9	250	110	1	Nal	10P			20	45
2	3	1,4	270	75	0,7	Lcl	10J			10	38
3	2	0,3	130	75	0,9	Nal	8P 2D		Erdvių formavimo kirtimai. Laivų gelbėjimo stoties ir pažintinio tako aplinkoje formuoti perregimus, estetiškus medynus. Retinti traką, pomiškį, kirsti užstelbtus, atsilikusius, prasto estetinio vaizdo medžius. Formuoti atviras erdves, gerinti kraštovaizdžio apžvelgiamumą.	20	8
3	14	1,1	190	100	0,7	Nbl	9P 1P			5	10
3	16	1,7	220	40	0,9	Nbl	7P 2B 1J			20	75
3	24	0,2	150	55	0,6	Ncl	10J			5	2
3	28	0,5	130	60	0,6	Ncl	3J 3D 2P 2B			5	3
3	29	1,3	190	115	0,6	Nbl	10P	10P		5	12
4	2	0,3	120	65	0,8	Nal	10P			5	2
4	3	0,5	60	70	0,6	Nal	7P 3P			5	2
91	12	0,4	320	65	0,9	Ncl	10P		Erdvių formavimo kirtimai. Didinti medynų vaizdingumą - formuoti perregimus, estetiškus medynus. Kirsti menkiau išsivysčiusius medžius, paryškinant senų medžių grupeles, retinti traką, pomiškį, kirsti užstelbtus, atsilikusius, prasto estetinio vaizdo medžius.	5	6
91	23	3,6	340	65	0,9	Ncl	10P			10	122
100	3	0,2	160	45	0,8	Ncl	5B 4D 1P		Erdvių formavimo kirtimai. Didinti medynų vaizdingumą - formuoti perregimus, estetiškus medynus. Retinti traką, pomiškį, kirsti užstelbtus, atsilikusius, prasto estetinio vaizdo	10	3
100	9	0,5	220	30	0,9	Pcn	8J 2E			20	22
100	11	0,3	210	30	1	Pcn	8J 2Bt			30	19

Kvartalas	Sklypas	Plotas	Tūris, m^3/1ha	Amžius	Skalsumas	Augavietė	1 ardo rūšinė sudėtis	2 ardo rūšinė sudėtis	Kirtimų apibūdinimas	Maks. leistinas iškirsti tūrio proc.	Maks. iškertamas tūris sklype, m^3
100	12	0,8	130	30	0,8	Pcn	7B 3J		medžius. Formuoti pusiau atvirą, gerai apžvelgiamą kraštovaizdį. Vykdyti nevienodo intensyvumo kirtimą sklypuose ir taip išryškinti kopas bei mikroreljefą, mažinti medyno monotoniškumą.	15	16
100	31	0,3	230	30	1	Pcn	10J			10	7
100	60	0,9	170	60	1	Nal	8P 1P 1D			30	46
100	62	0,4	100	40	0,8	Nal	7P 3Pk			15	6
100	63	0,3	170	40	0,8	Nbl	5P 3D 1B 1Gl			15	8
100	73	0,1	210	30	1,0	Pcn	8J 2Bt			30	6
101	2	7,4	240	65	1,2	Nal	10P			30	533
101	20	0,2	220	70	1	Nal	10P			30	13
101	23	3	210	70	0,9	Nal	10P			20	126
101	27	1,5	170	40	0,9	Ucl	7B 1B 2J			20	51
102	2	1,5	180	70	0,9	Nal	10P			15	41
102	3	0,4	260	70	1	Nal	10P			10	10
102	7	1,5	340	80	1	Nal	10P			10	51
102	8	0,3	310	80	1	Nal	10P			10	9
102	11	1,5	240	35	1	Pc	8J 2B			26	94
102	35	3	180	80	0,9	Nal	10P			15	81
102	37	1,1	310	70	1	Ncl	10P			10	34
102	38	1,1	240	75	1	Nal	9P 1P			30	79
102	41	1,3	280	70	1	Nal	9P 1P			20	73
102	42	3,2	300	80	1	Nal	8P 2P			10	96
102	49	0,4	190	35	0,8	Ucl	7J 3B			15	11
103	2	2,1	260	70	1,1	Nal	7P 2P 1P		Erdvių formavimo kirtimai. Pajūrio kvartaluose didinti medynų vaizdingumą - formuoti perregimus, estetiškus medynus. Retinti traką, pomiškį, kirsti užstelbtus, atsilikusius, prasto	20	109
103	4	1,3	220	45	0,9	Nal	5P 3P 2P			20	57
103	9	1,1	290	55	1	Nal	10P			10	32

Kvartalas	Sklypas	Plotas	Tūris, m^3/1ha	Amžius	Skalsumas	Augavietė	1 ardo rūšinė sudėtis	2 ardo rūšinė sudėtis	Kirtimų apibūdinimas	Maks. leistinas iškirsti tūrio proc.	Maks. iškertamas tūris sklype, m^3
103	10	0,6	300	50	0,9	Nbl	10P		estetinio vaizdo medžius. Formuoti pusiau atvirą, gerai apžvelgiamą kraštovaizdį. Vykdyti nevienodo intensyvumo kirtimą sklypuose ir taip išryškinti kopas bei mikroreljefą, formuoti vaizdingas medžių grupes.	10	18
103	11	3,1	190	65	1,1	Nal	10P			20	118
103	13	0,5	200	160	0,9	Nal	10P	10P		10	10
103	14	2,5	290	60	1	Nbl	9P 1P			10	73
104	7	2,7	240	70	1,2	Nal	9P 1P			30	194
104	9	2,2	240	60	1	Nal	10P			10	53
104	12	2,9	260	70	1,2	Nal	10P			30	226
104	13	3	270	50	1	Nbl	10P			10	81
104	17	0,9	290	50	1	Nbl	10P			10	26
105	11	0,3	280	45	1,2	Nal	10P			20	17
105	13	2,6	270	60	1	Nbl	8P 2P			10	70
105	19	2,8	290	85	1	Nbl	9P 1P			10	81
105	22	2,3	240	60	1,2	Nal	10P			30	166
105	30	0,9	250	50	1	Nal	10P			10	23
106	2	1,3	220	75	0,8	Lbl	5J3P1B1D			10	29
106	5	2,8	210	85	0,8	Nbl	9P1P			10	59
106	7	0,8	180	55	0,8	Ucl	7B2P1P			10	14
106	8	0,4	170	55	0,7	Ncl	6B3P1P			5	4
106	13	0,7	190	90	0,7	Nbl	7P3B			5	7
106	14	0,6	220	90	0,8	Nbl	8P2P			10	13
106	21	3	260	65	0,9	Nal	8P 2P			10	78
107	5	1	260	70	0,9	Nbl	7P 3P			10	26
108	2	1,5	260	80	1,1	Nal	10P			30	117
108	4	1,2	20	70	0,6	Nal	7Pk 3P			10	2

Kvartalas	Sklypas	Plotas	Tūris, m^3/1ha	Amžius	Skalsumas	Augavietė	1 ardo rūšinė sudėtis	2 ardo rūšinė sudėtis	Kirtimų apibūdinimas	Maks. leistinas iškirsti tūrio proc.	Maks. iškertamas tūris sklype, m^3
108	5	0,4	230	70	1	Nal	10P			10	9
108	6	3	230	80	1,4	Nal	10P			35	242
108	7	0,7	310	80	1	Nbl	10P			10	22
108	12	4,1	270	80	1,4	Nal	10P			35	387
108	15	0,8	250	80	1	Nal	10P			10	20
108	17	2,6	280	80	1,4	Nal	10P			35	255
108	19	1	320	80	1	Nal	10P			20	64
108	21	3	350	80	1,4	Nal	10P			35	368
108	22	0,6	170	45	0,6	Lcl	5J 3J 1L 1Gl			10	10
110	15	0,4	250	55	0,8	Lcl	7B 1B 1J 1T			10	10
110	18	0,3	300	50	0,9	Ucl	6J 4B			10	9
111	5	2	220	50	0,8	Nbl	4P 3P 1P 2B			20	88
111	23	0,8	290	80	1	Nbl	10P			10	23
111	28	0,6	310	80	1	Nbl	10P			10	19
Kartenos girininkija											
1	17	0,7	230	75	0,6	Šds	7L 2L 1U		Erdvių formavimo kirtimai. Šalia esamų takų formuoti perregimus, estetiškus medynus. Retinti traką, pomiškį, kirsti užstelbtus, atsilikusius, pavojingus, prasto estetinio vaizdo medžius. Gerinti kraštovaizdžio apžvelgiamumą, išryškinti reljefo formas.	5	8
1	18	1	345	80	1	Ncl	7P 3B	10Ą		20	69
1	20	0,4	250	65	0,8	Lcs	4B 3P 2Ą 1D			20	20
1	21	1,3	320	65	0,8	Ncl	9P 1P			10	42
1	22	1,1	310	90	0,8	Lcs	9P 1B	10Ą		10	34
1	23	0,5	270	75	0,9	Ndp	10Ą			20	27
1	24	3	325	80	0,9	Ncl	7P 2P 1B	10Ą		10	98
1	25	0,4	180	45	0,9	Nds	8Ą 1P 1B			15	11
1	26	3,4	320	75	0,9	Ncs	5Ą 2P 2B 1E			20	218

Kvartalas	Sklypas	Plotas	Tūris, m^3/1ha	Amžius	Skalsumas	Augavietė	1 ardo rūšinė sudėtis	2 ardo rūšinė sudėtis	Kirtimų apibūdinimas	Maks. leistinas iškirsti tūrio proc.	Maks. iškertamas tūris sklype, m^3
1	27	0,2	270	50	0,7	Ncl	9E 1P			10	5
1	50	13,6	270	75	0,8	Nds	6Ą 1Ą 1B 1P 1D			15	551
46	18	1	305	95	0,9	Šds	4Ą 1Ą 2P 2E 1B	10E	Erdvių formavimo kirtimai. Šalia projektuojamų takų formuoti perregimus, estetiškus medynus. Retinti traką, pomiškį, kirsti užstelbtus, atsilikusius, pavojingus, prasto estetinio vaizdo medžius. Gerinti kraštovaizdžio apžvelgiamumą, išryškinti reljefo formas, senus vaizdingus medžius.	20	61
46	19	1,4	250	80	0,7	Nds	4Ą 2Ą 2P 1P 1B			10	35
46	20	2	220	105	0,6	Šds	6Ą 1Ą 1E 1P 1B			5	22
46	23	4,8	290	120	0,7	Šds	8Ą 1Ą 1L			10	139
46	24	8,5	280	105	0,8	Nds	6Ą 1Ą 1E 1B 1Sb			10	238
758	7	4,2	260	75	0,8	Šds	5Ą 2Ą 1B 1D 1D		Erdvių formavimo kirtimai. Šalia esamų takų formuoti perregimus, estetiškus medynus. Retinti traką, pomiškį, kirsti užstelbtus, atsilikusius, pavojingus, prasto estetinio vaizdo medžius. Gerinti kraštovaizdžio apžvelgiamumą, išryškinti reljefo formas.	15	164
770	11	1,1	170	50	0,7	Lds	8Bt 1Bt 1Ą			10	19
770	13	2,1	270	95	0,8	Šds	4Ą 2Ą 1B 1D			15	85
770	15	3,1	170	70	0,6	Šds	4B 2Bt 1Bt 2D 1Ą			5	26
770	16	0,4	140	40	0,6	Šds	8Bt 2Bt			5	3
770	17	1,9	260	30	0,9	Šcs	10E			15	74
770	19	1,5	300	35	0,9	Šcs	9E 1Bt			15	68
Klaipėdos girininkija											
2	10	1,5	370	70	1	Nbl	7E 3P		Erdvių formavimo kirtimai. Šalia esamų takų ir kelių esančiuose sklypuose formuoti perregimus, estetiškus medynus. Retinti traką, pomiškį, kirsti užstelbtus, atsilikusius, pavojingus, prasto estetinio vaizdo medžius.	20	111
2	15	0,9	300	75	0,9	Nbl	10P			10	27
2	19	0,3	270	65	0,9	Ncl	10B			20	16
3	4	0,4	470	70	1,2	Nbl	7E 3P	10E		20	38

Kvartalas	Sklypas	Plotas	Tūris, m^3/1ha	Amžius	Skalsumas	Augavietė	1 ardo rūšinė sudėtis	2 ardo rūšinė sudėtis	Kirtimų apibūdinimas	Maks. leistinas iškirsti tūrio proc.	Maks. iškertamas tūris sklype, m^3
3	21	0,3	350	65	1	Nbl	5E 4P 1B		Gerinti kraštovaizdžio apžvelgiamumą.	20	21
4	5	1,1	310	60	1	Ncl	9B 1P			20	68
4	15	1,2	330	65	1,1	Nbl	7P 2P 1B	10E		20	79
4	23	0,3	300	70	0,9	Nbl	7P 2P 1B			20	18
4	24	0,5	340	70	1,2	Ncl	6B 3D 1P	10E		20	34
4	25	0,4	230	150	0,6	Nbl	8P 2E			5	5
7	29	0,5	330	75	0,8	Ncp	3E 1E 3P 2B 1D			20	33
8	12	0,7	175	55	0,9	Lcl	8B 2J	10E		20	25
8	33	0,5	210	95	0,7	Ncl	6P 2P 2B			10	11
10	5	1,2	340	150	1	Ncp	10P	10Ąr		20	82
10	17	0,9	170	50	0,8	Lcl	4B 3P 2J 1Ą			20	31
10	21	0,8	295	110	1	Ndp	3Ą 2Ą 3P 2D	10K		20	47
12	2	0,3	230	70	0,8	Nbl	10P			10	7
12	3	0,4	120	130	0,5	Nbl	3P 2P 3B 1E 1E			5	2
12	4	1,9	180	60	0,7	Ldl	4Ą 3J 2K 1D			15	51
12	8	0,8	100	40	0,8	Lcl	2Ą 2P 2K 2J 1L 1Bt			15	12
12	15	1,1	170	50	0,7	Ncl	4P 1P 4Ą 1B			10	19
12	16	0,5	330	65	1	Ncp	10P			10	17
12	17	0,3	220	55	0,9	Ncl	9B 1D			15	10
12	18	0,7	190	55	0,8	Ncl	3Ą 3P 2E 2B			15	20
12	19	0,4	300	90	0,7	Ncp	8E 2P			10	12
12	21	0,7	240	65	0,8	Nbl	7P 2P 1E			10	17

Kvartalas	Sklypas	Plotas	Tūris, m^3/1ha	Amžius	Skalsumas	Augavietė	1 ardo rūšinė sudėtis	2 ardo rūšinė sudėtis	Kirtimų apibūdinimas	Maks. leistinas iškirsti tūrio proc.	Maks. iškertamas tūris sklype, m^3
12	24	1,3	200	90	0,7	Udl	2Ą 1Ąr 3J 2U 1D 1K			15	39
12	25	0,4	220	80	0,7	Ncl	9Ąr 1Ą			10	9
12	26	0,5	210	80	0,7	Ldl	5J 2K 2U 1Bt			10	11
12	27	1,3	230	85	0,7	Ldl	3J 2J 3B 1P 1K			10	30
12	28	0,2	240	80	0,8	Ncl	7B 3P			10	5
13	6	1,1	230	80	0,7	Lcl	9J 1Ą			10	25
13	7	0,8	460	140	1,2	Nbl	10P			20	74
14	30	1,9	295	60	0,9	Lcl	7P 3B	10B		15	84
14	32	0,3	400	85	1	Nbl	10P			10	12
14	33	0,8	330	70	0,9	Ncp	7P 2B 1J			15	40
14	34	1,6	320	85	1	Ncl	6P 4P	10B		10	51
14	35	0,3	250	75	0,8	Nbl	9P 1P			5	4
14	36	0,1	0	0	0	Ncl				5	0
16	1	2	410	65	0,9	Ncp	9P 1B		Erdvių formavimo kirtimai. Projektuojamų atokvėpio vietų ir stovyklavietės aplinkoje, prie Kalotės ežero, formuoti perregimus, estetiškus medynus. Retinti traką, pomiškį, kirsti užstelbtus, atsilikusius, pavojingus, prasto estetinio vaizdo medžius. Gerinti ežero ir jį supančio kraštovaizdžio apžvelgiamumą.	10	82
16	3	1	320	75	0,8	Ncp	9P 1P			10	32
16	6	0,7	300	65	0,9	Ncl	8B 1P 1P			15	32
16	8	0,5	380	60	1	Udp	9J 1B			20	38
16	13	2,6	320	140	0,9	Ncl	6P 3B 1K	10B		5	42
18	2	0,5	210	60	0,8	Lcl	8B 2J		Erdvių formavimo kirtimai. Formuoti perregimus, estetiškus medynus. Retinti traką, pomiškį, kirsti užstelbtus, atsilikusius, pavojingus, prasto estetinio vaizdo medžius.	10	11
18	3	2,2	400	115	1,3	Nbl	9P 1P			20	176
20	3	0,7	170	110	0,9	Ncl	10P +B D			5	6

Kvartalas	Sklypas	Plotas	Tūris, m^3/1ha	Amžius	Skalsumas	Augavietė	1 ardo rūšinė sudėtis	2 ardo rūšinė sudėtis	Kirtimų apibūdinimas	Maks. leistinas iškirsti tūrio proc.	Maks. iškertamas tūris sklype, m^3
20	4	0,2	120	50	0,9	Ncl	6B 3Ą 1P		Gerinti kraštovaizdžio apžvelgiamumą, išryškinti įspūdingesnius medžius, medžių grupes ir reljefo formas.	20	5
20	5	0,3	170	115	0,9	Nbl	10P			20	10
20	6	0,6	190	70	0,8	Lcl	8J 1Ą 1L			10	11
20	8	0,2	210	40	1	Lcl	10B			10	4
20	9	1,1	250	40	0,9	Lcl	8J 2B			20	55
20	21	1,4	160	55	0,8	Ndp	3Ą 3K 2D 1B 1J			15	34
20	23	0,3	120	40	0,7	Lcl	6B 4J			10	4
20	29	1,4	250	40	0,9	Lcl	7J 1J 2B			20	70
20	32	0,8	320	60	1,1	Ncl	10P			20	51
20	33	0,9	120	50	0,6	Lcl	4B 3J 1J 2D			5	5
20	42	1,3	180	40	0,9	Lcl	5B 2Ą 2J 1D			20	47
21	2	0,6	300	80	0,8	Lcl	8J 2K			15	27
21	12	1,4	280	80	0,8	Lcl	8J 1J 1Ą			10	39
21	19	0,5	300	80	0,9	Ncl	7Ą 1E 1J 1Sb			20	30
25	4	2,8	60	45	0,8	Nal	7P 3Pk			15	25
26	2	0,8	370	60	1,2	Ncl	10P			20	59
26	14	0,7	330	60	1	Ncl	8P 1B 1J			30	69
26	26	1,6	260	60	0,9	Ldl	6Ą 2P 1E 1J			20	83
26	27	0,7	270	45	0,9	Ncp	8P 2P			20	38
26	28	0,3	240	55	0,9	Ncl	7Ą 2E 1P			20	14
32	23	1	215	55	0,9	Lcl	7B 1Ą 1E 1J	10E		15	32
32	24	0,8	260	50	0,8	Ldl	6D 4J			10	21
36	4	1,7	250	80	0,9	Nbl	6P 3P 1P			20	85

Kvartalas	Sklypas	Plotas	Tūris, m^3/1ha	Amžius	Skalsumas	Augavietė	1 ardo rūšinė sudėtis	2 ardo rūšinė sudėtis	Kirtimų apibūdinimas	Maks. leistinas iškirsti tūrio proc.	Maks. iškertamas tūris sklype, m^3
37	2	1	140	65	0,7	Lcl	5B 3P 2J			10	14
37	10	0,5	120	65	0,6	Šdp	3Ą 2Gl 2D 2K 1Bt			5	3
37	19	0,9	110	35	0,5	Ldl	4Bt 2B 2D 1Ą 1J			5	5
37	20	3,5	210	55	0,8	Nbl	10P			10	74
37	21	0,9	280	70	1	Ncl	8B 2P			20	50
37	22	0,6	450	65	1,2	Ncl	10P			25	68
38	2	1,8	180	50	1	Ncl	4B 3P 3E			20	65
38	17	0,7	180	70	0,7	Lcl	4Ą 3P 2E 1B			5	6
44	2	1	250	65	0,9	Nbl	7P 1P 2B		Kompleksiniai kraštovaizdžio formavimo kirtimai. Formuoti perregimus, estetiškus medynus. Retinti traką, pomiškį, kirsti užstelbtus, atsilikusius, pavojingus, prasto estetinio vaizdo medžius. Gerinti kraštovaizdžio apžvelgiamumą, rūšinę sudėtį, išryškinti įspūdingesnius medžius, medžių grupes ir reljefo formas.	20	50
44	3	0,4	270	60	0,8	Ncl	6P 2P 2B			15	16
44	4	1,3	270	85	0,9	Nal	7P 3P			10	35
44	5	1,3	300	130	0,9	Nbl	5P 4P 1P			10	39
44	8	3,1	280	70	0,9	Nbl	9P 1P			10	87
44	9	0,2	230	150	0,7	Nbl	6P 2P 2B			5	2
44	10	1,6	210	70	0,6	Ldp	6J 1J 2Ą 1B			5	17
45	4	1,6	150	40	0,8	Lcl	5B 3Ą 2J		Erdvių formavimo kirtimai. Formuoti perregimus, estetiškus medynus. Retinti traką, pomiškį, kirsti užstelbtus, atsilikusius, pavojingus, prasto estetinio vaizdo medžius. Gerinti kraštovaizdžio apžvelgiamumą, išryškinti įspūdingesnius medžius, medžių grupes ir reljefo formas.	20	48
45	5	1,1	160	45	0,8	Lcl	5B 2Ą 2J 1P			15	26
45	9	0,3	260	45	1	Ncl	9B 1Ą			10	8
45	10	0,8	190	45	1	Ncl	9B 1Ą			10	15
47	8	0,5	260	140	0,9	Nbl	4P 3P 3B	10E		10	13
49	10	2,5	230	80	0,7	Lcl	8J 1B 1D			10	58
49	11	1,2	220	70	0,7	Lcl	4P 3B 2J 1Ą			5	13
49	14	0,8	180	60	0,7	Lcl	7B 1K 1D 1Bt			5	7

Kvartalas	Sklypas	Plotas	Tūris, m^3/1ha	Amžius	Skalsumas	Augavietė	1 ardo rūšinė sudėtis	2 ardo rūšinė sudėtis	Kirtimų apibūdinimas	Maks. leistinas iškirsti tūrio proc.	Maks. iškertamas tūris sklype, m^3
49	15	0,3	340	80	0,8	Lcl	9E 1Ą			10	10
50	1	1,1	200	50	0,9	Lcl	9B 1J			20	44
50	2	0,9	350	60	1	Lcl	9J 1B			20	63
50	3	1	220	55	0,9	Lcl	8B 1J 1D			20	44
50	4	1	220	65	0,8	Lcl	5Ą 4B 1D			15	33
50	7	0,6	190	55	0,8	Lcl	6B 2P 2J			15	17
50	8	0,8	300	65	0,9	Lcl	7J 2B 1Bt			20	48
53	13	1,9	320	75	0,9	Lbl	6P 2P 2B			20	122
54	4	0,5	230	90	0,7	Lcl	5J 2J 2B 1Ą			5	6
54	5	0,5	410	80	1	Lcl	10J			25	51
54	11	0,5	190	60	0,8	Lcl	8B 1J 1D			10	10
54	12	0,6	270	130	1	Nbl	9P 1P			25	41
54	13	1,1	260	130	0,9	Ncl	9P 1E			10	29
54	16	0,5	180	60	0,8	Lcl	9B 1P			10	9
54	17	1,7	240	60	1	Lcl	6B 3J 1P			25	102
58	10	0,5	180	60	0,8	Ncl	7P 1Ą 1B 1J			15	14
58	17	1,2	220	50	0,9	Nbl	6P 3B 1J			20	53
59	3	2,3	240	70	1,1	Lcl	5J 4B 1P	10E		10	55
59	8	1,8	280	160	0,7	Lbl	8P 1P 1B			5	25
59	13	0,6	320	60	1,2	Nbl	6P 3P 1B			25	48
59	17	0,7	350	70	1	Ncl	8P 1P 1B			10	25
60	3	0,8	170	80	0,6	Lcl	4J 2J 2B 2B			5	7
60	4	0,6	270	110	0,8	Nbl	5P 4P 1B			10	16
60	7	1,9	320	125	0,9	Nbl	8P 2P			10	61

Kvartalas	Sklypas	Plotas	Tūris, m^3/1ha	Amžius	Skalsumas	Augavietė	1 ardo rūšinė sudėtis	2 ardo rūšinė sudėtis	Kirtimų apibūdinimas	Maks. leistinas iškirsti tūrio proc.	Maks. iškertamas tūris sklype, m^3
63	3	2,6	5	10	0,7	Nal	10P		Kompleksiniai kraštovaizdžio formavimo kirtimai. Formuoti perregimus, estetiškus medynus. Retinti traką, pomiškį, kirsti užstelbtus, atsilikusius, pavojingus, prasto estetinio vaizdo medžius. Gerinti kraštovaizdžio apžvelgiamumą, rūšinę sudėtį, išryškinti įspūdingesnius medžius, medžių grupes ir reljefo formas.	10	1
63	4	2,6	35	20	1,0	Nal	10P			20	18
63	5	0,8	110	50	0,8	Nal	10P			10	9
64	2	0,3	45	40	0,7	Nal	10P			10	1
64	4	1,4	5	10	0,8	Nal	10P			10	1
64	11	1,2	40	25	0,6	Nbl	10P			5	2
65	2	0,4	300	150	0,9	Ncl	9P 1P		Kompleksiniai kraštovaizdžio formavimo kirtimai. Formuoti perregimus, estetiškus medynus. Retinti traką, pomiškį, kirsti užstelbtus, atsilikusius, pavojingus, prasto estetinio vaizdo medžius. Gerinti kraštovaizdžio apžvelgiamumą, rūšinę sudėtį, išryškinti įspūdingesnius medžius, medžių grupes ir reljefo formas.	10	12
65	3	1,4	260	150	0,9	Nbl	8P 2P			10	36
65	4	1	420	140	1,4	Nbl	9P 1E	10E		25	105
65	6	1,6	350	130	1,3	Nal	10P			25	140
65	7	0,6	260	80	0,8	Lcl	4J 2P 2E 2B			10	16
65	8	0,7	320	150	0,9	Ncl	10P			10	22
65	9	1,3	380	160	1,3	Nbl	9P 1J			25	124
65	10	0,8	270	140	1	Nbl	10P			10	22
65	11	2	330	140	1	Nbl	8P 2B			20	132
65	12	0,9	350	65	1,1	Ncl	8P 2B			30	95
65	13	0,8	220	130	0,7	Ncl	5P 4B 1J			5	9
65	14	0,4	180	55	0,8	Ncl	6B 4P			10	7
65	15	0,3	250	130	1	Nal	10P			10	8
66	1	0,5	350	85	1	Ncl	10P			10	18
66	2	1	255	90	0,9	Ncl	7P 2E 1B	10E		10	26
66	3	0,5	160	55	0,9	Ncl	5B 4Ą 1P			10	8
66	4	0,6	190	85	0,8	Ncl	4P 3B 2E 1J			15	17
66	6	1	320	130	1,4	Nal	10P			25	80

Kvartalas	Sklypas	Plotas	Tūris, m^3/1ha	Amžius	Skalsumas	Augavietė	1 ardo rūšinė sudėtis	2 ardo rūšinė sudėtis	Kirtimų apibūdinimas	Maks. leistinas iškirsti tūrio proc.	Maks. iškertamas tūris sklype, m^3
66	7	0,8	140	130	0,6	Nbl	5P 5B			5	6
66	8	1,8	320	130	1,3	Nbl	8P 2B			25	144
66	9	0,2	140	140	0,8	Nal	10P			5	1
66	10	0,3	230	130	1	Nal	10P			10	7
66	11	0,9	160	55	0,8	Lcl	5B 4J 1P			5	7
66	13	0,4	180	140	0,8	Ncl	4P 4B 2E			5	4
66	14	0,3	170	110	0,8	Ncl	5P 3B 2J	10E		5	3
66	15	1,1	200	130	0,8	Nal	9P 1B			5	11
122	27	1,2	350	55	1	Ldp	10J		Erdvių formavimo kirtimai. Formuoti perregimus, estetiškus medynus. Retinti traką, pomiškį, kirsti užstelbtus, atsilikusius, pavojingus, prasto estetinio vaizdo medžius. Gerinti kraštovaizdžio apžvelgiamumą, išryškinti įspūdingesnius medžius, medžių grupes ir reljefo formas.	20	84
122	28	1,3	350	60	1	Ldp	10J			20	91
122	30	0,4	230	30	0,9	Ldp	5Bt 3J 2B			20	18
122	41	0,6	150	35	0,8	Lcp	10B			10	9
812	22	1,9	100	15	0,6	Ndp	5D 4D 1K			5	10
812	35	0,6	170	30	0,8	Ldl	8D 2K			10	10
812	39	0,8	180	40	0,8	Ncl	10D			10	14
812	54	0,1	120	60	0,5	Ldp	8K 2U			5	1
Mikoliškių girininkija											
28	6	1,6	330	75	0,8	Lcp	4E 2E 2Ą 2B	10E	Erdvių formavimo kirtimai. Šalia poilsiavietės formuoti perregimus, estetiškus medynus. Retinti traką, pomiškį, kirsti užstelbtus, atsilikusius, pavojingus, prasto estetinio vaizdo medžius. Gerinti kraštovaizdžio apžvelgiamumą.	5	26
Šernų girininkija											
158	1	1,2	400	125	0,8	Ncl	10P		Erdvių formavimo kirtimai. Mozaikiškai kirsti	5	24

Kvartalas	Sklypas	Plotas	Tūris, m^3/1ha	Amžius	Skalsumas	Augavietė	1 ardo rūšinė sudėtis	2 ardo rūšinė sudėtis	Kirtimų apibūdinimas	Maks. leistinas iškirsti tūrio proc.	Maks. iškertamas tūris sklype, m^3
167	1	3,4	410	120	0,8	Ncl	10P		traką, pomiškį, užstelbtus, pažeistus, atsilikusius augime, pavojingus medžius, formuoti estetiškai partauklią miško aplinką. Vietomis palikti vaizdingesnius krūmus ar jų grupes. Formuoti atviresnes erdves intensyviau prakertant tarp tako ir kanalo bei rekreacinės įrangos aplinkoje. Nuo tako į miško pusę kraštovaizdžio formavimo kirtimais reikėtų apimti nevienodo pločio juostą, siekiant formuoti vaizdingesnius, skirtingo tankumo ir erdviškumo medynus.	5	70
167	11	0,6	270	120	0,7	Ncl	10P			5	8
176	1	3,4	350	120	0,7	Ncl	10P			5	60
185	1	1,7	340	120	0,7	Ncl	10P			5	29
185	10	3,7	280	75	0,6	Lcl	4J 3B 2D 1U			5	52
204	2	1,3	280	65	0,8	Lcl	10B			5	18
209	1	1,9	240	55	0,7	Ldl	8B 2J			5	23
293	5	3,1	320	170	0,6	Ldl	8P 1Ą 1D			5	50
293	15	0,4	280	80	0,6	Lcl	8E 1B 1P			5	6
293	17	1	5	9	0,7	Lcl	10E			5	0
293	20	0,5	280	70	0,7	Ldl	7E 3J			5	7
Iš viso:		**424,4**									**15115**

4.4. Rekreacinės infrastruktūros aptarnavimas

Bet kokie rekreacinės infrastruktūros objektai palikti be priežiūros greitai sunyktų bei taptų šiukšlynais. Kad to išvengtume, būtina organizuoti šių objektų priežiūrą. Objektų priežiūrą sudarytų sekantys darbai:

-objektų apžiūra, sutvarkymas ir paruošimas poilsiavimo sezonui;

-pastovus šiukšlių surinkimas ir išvežimas sezono metu;

-funkcionuojančių lauko tualetų priežiūra;

-objektų teritorijos nušienavimas;

-malkų pristatymas laužavietėms;

-pastoviai atliekami einamojo remonto darbai.

Vienas iš pačių svarbiausių priežiūros darbų būtų šiukšlių surinkimas ir išvežimas atliekamas bent kartą per savaitę (lankomiausiuose objektuose bent 2 kartus) sezono metu.

Labai svarbu yra tinkamai prižiūrėti įrengtus ir funkcionuojančius lauko tualetus. To tinkamai neatliekant rekreaciniai objektai poilsiautojams tampa nepatrauklūs, atstumiantys ir papildomas poilsiautojų srautas pasiskirsto po tam nepritaikytas miško vietas.

Poilsiaviečių ir kitų objektų teritorijos vasaros bėgyje turėtų būti nušienaujamos nors 2-3 kartus, vešlesnę žolę pašalinant iš objektų teritorijos.

Einamojo remonto darbai turėtų būti atliekami prieš poilsiavimo sezono pradžią, o vėliau – esant reikalui. Tai ir pavėsinių stogų einamasis remontas, sulūžusių ar aplaužytų miško baldų sutvarkymas, tvorelių remontas, išvirtusių iš savo vietos laužavietes juosiančių akmenų atstatymas ir panašūs darbai.

4.5. Rekreacinės infrastruktūros kapitalinis remontas ir atnaujinimas

Kapitalinio remonto darbus reikėtų atlikinėti kas 5 metai. Per tiek laiko miško sąlygomis daugelis medinių įrenginių stipriai apipūva ir juos tenka remontuoti kapitališkai, pakeisti kai kurias jų dalis arba ir visą įrenginį. Kapitalinis remontas galėtų būti atliekamas ir rečiau, jei greitai pūvančios įrenginių dalys būtų daromos iš ąžuolo medienos arba bent į žemę įkasamas dalis daryti iš spygliuočių medienos prieš tai jas stipriai apdeginant. Šie darbai galėtų būti atliekami ne rekreacinio sezono metu, tų pačių žmonių, kurie prižiūri rekreacinę infrastruktūrą.

Literatūros sąrašas

1. Kultūros vertybių registras (2016). [interaktyvus]. [žiūrėta 2016-11-02]. Prieiga per internetą: http://kvr.kpd.lt/#/static-heritage-search

2. Salantų regioninio parko direkcija (2016). Apie regioninį parką [interaktyvus]. [žiūrėta 2016-08-31]. Prieiga per internetą: http://www.salanturp.lt/14528/apie-parka.html

3. Pajūrio regioninio parko direkcija (2016). Apie regioninį parką [interaktyvus]. [žiūrėta 2016-08-31]. Prieiga per internetą: http://www.pajuris.info/index.php?option=com_content&view=article&id=56&Itemid=63&lang=lt

5. Generalinė miškų urėdija (2013). Rekreacinės infrastruktūros miškuose plėtra ir priežiūra. [interaktyvus]. [žiūrėta 2016-08-25]. Prieiga per internetą: http://195.182.70.69/incoming/www/Valstybiniai_miskai/Veiklos_rodikliai/2014/6_2013_Veiklos_rodikliai_2013_Veiklos_rodikliai.pdf

6. Kretingos rajono savivaldybės teritorijos bendrasis planas (2008). [interaktyvus]. [žiūrėta 2016-10-02]. Prieiga per internetą: https://www.kretinga.lt/node/318

7. Klaipėdos rajono savivaldybės teritorijos bendrasis planas (2011). [interaktyvus]. [žiūrėta 2016-10-02]. Prieiga per internetą: http://klaipedos-r.lt/oldweb/?lt=1252479830

8. Lietuvos Respublikos teritorijos bendrasis planas (2002). [interaktyvus]. [žiūrėta 2016-09-09]. Prieiga per internetą: https://www.e-tar.lt/portal/lt/legalAct/TAR.737EFE13DAE0

PRIEDAI

1 Priedas

Kraštovaizdžio formavimo kirtimai

Sutartiniai ženklai

Kraštovaizdžio formavimo kirtimai

Lankytini kraštovaizdžio objektai

Piliakalnis

Pilkapis

Akmuo (apeiginis arba su ženklais, dubenėliais)

Laidojimo vieta, kapinės, senkapis, kapinynas

Memorialinis objektas

Istorinis objektas

Holokausto aukų vieta

Architektūrinis objektas

Dailės objektas

Geologinis objektas

Botaninis objektas

Esami rekreacijos objektai

Stovyklavietė

Poilsiavietė

Atokvėpio vieta

Regykla

Sporto įrenginiai

Pažintiniai takai

Projektuojami rekreacijos objektai

Poilsavietė

Stovyklavietė

Atokvėpio vieta

Pažintiniai ir rekreaciniai takai

Lenkimų girininkija

M 1 : 10 000

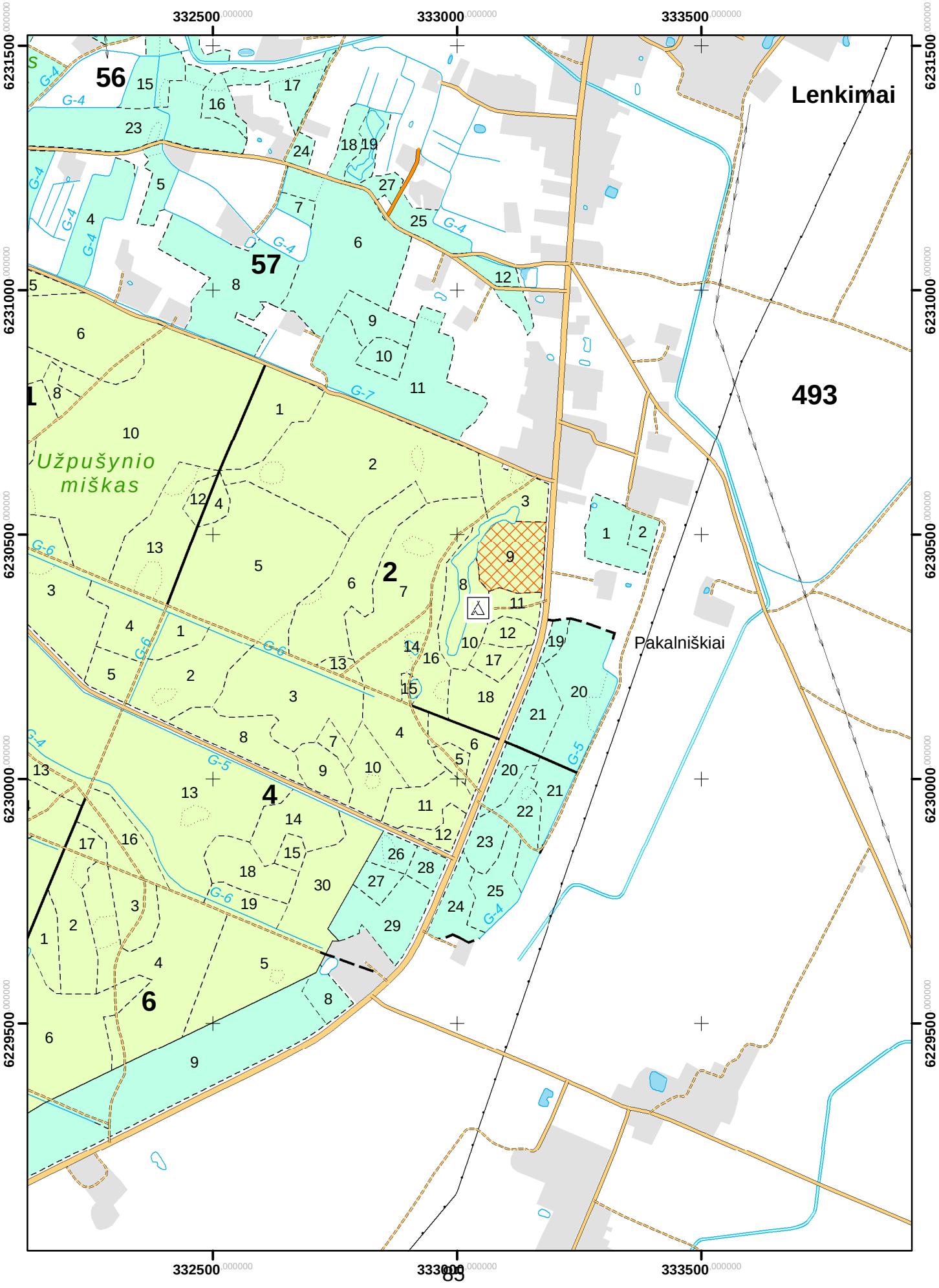

Šventosios girininkija

M 1 : 10 000

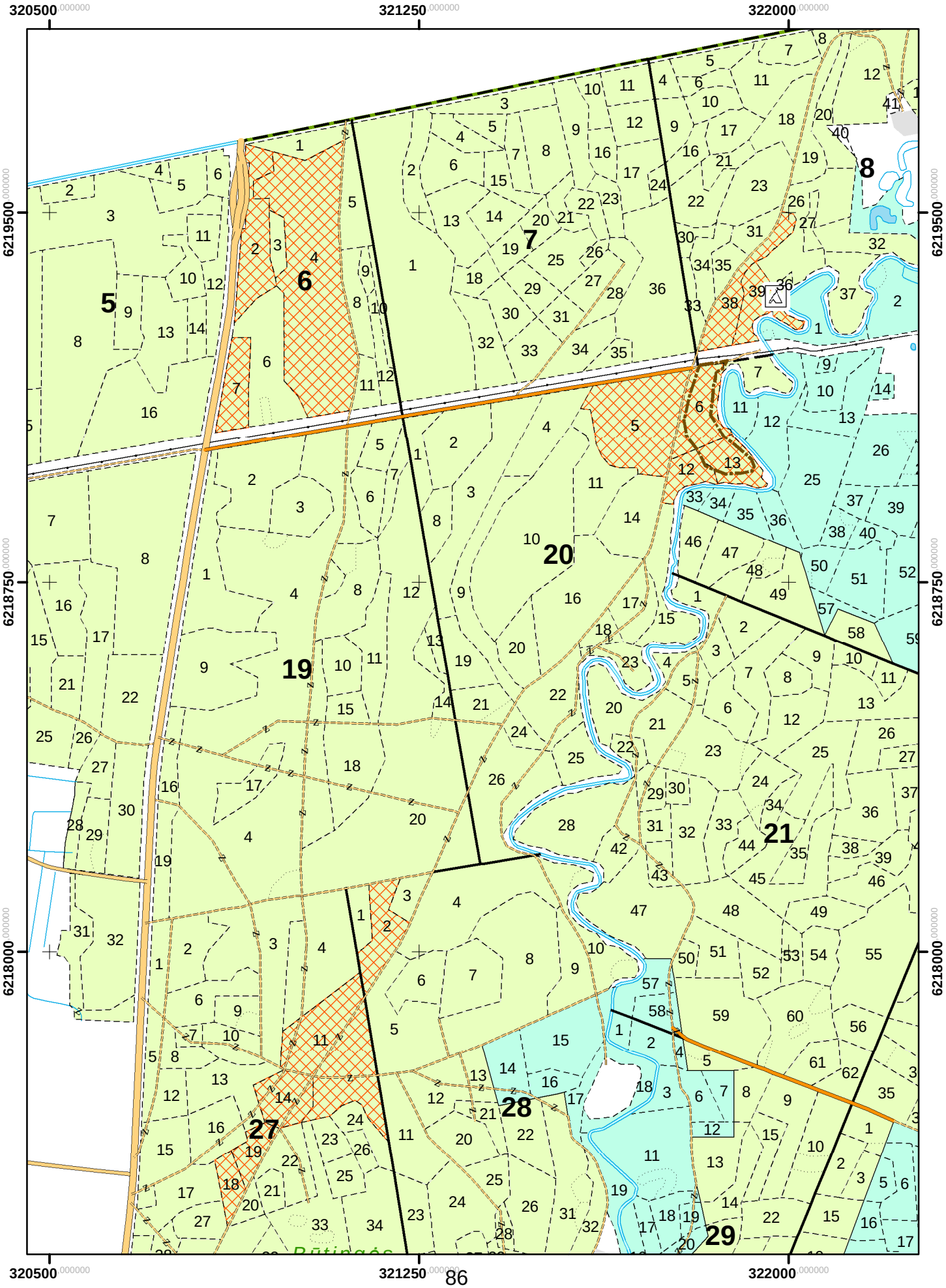

Šventosios girininkija

M 1 : 10 000

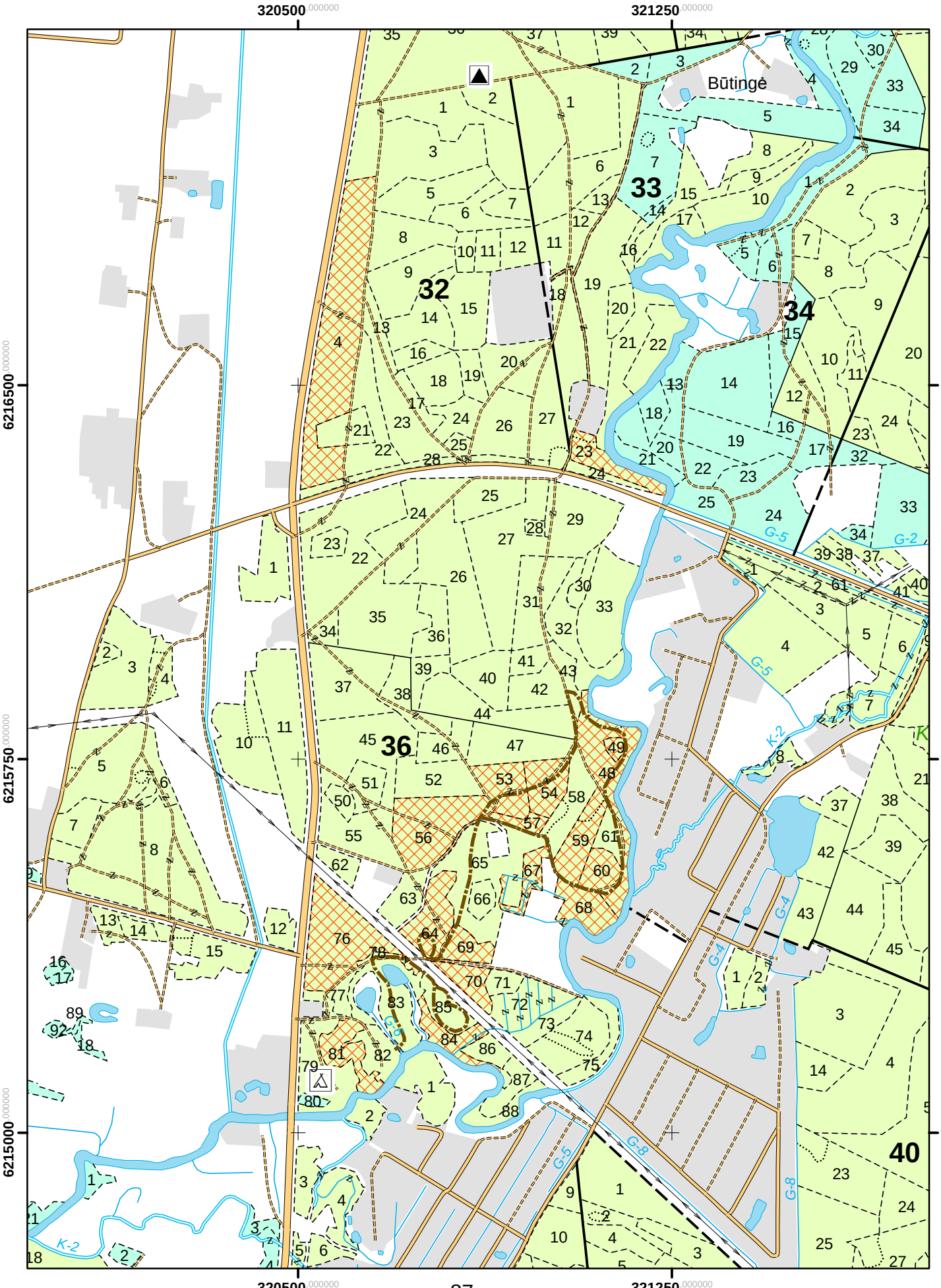

Šventosios girininkija

M 1 : 10 000

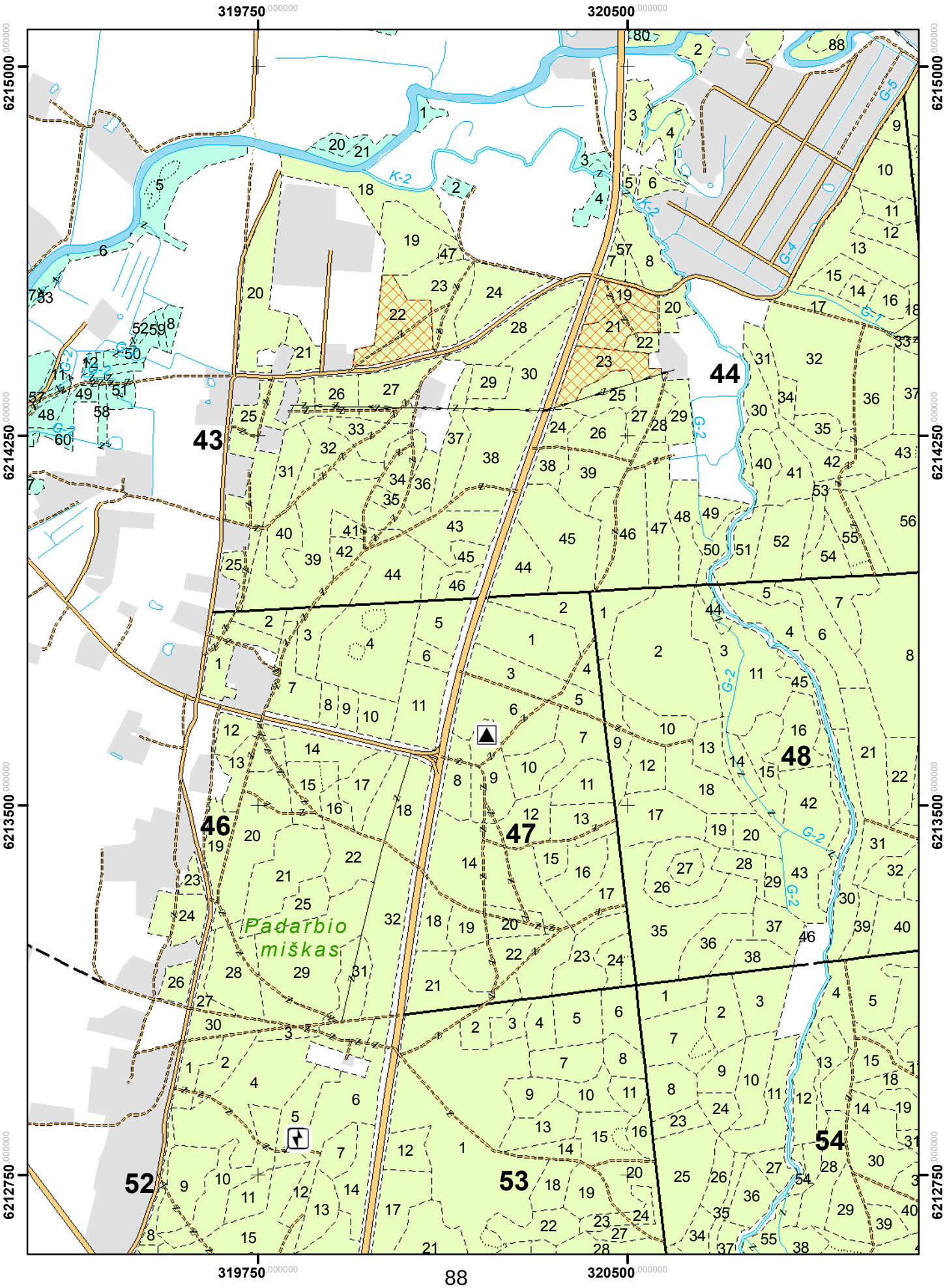

Šventosios girininkija

M 1 : 10 000

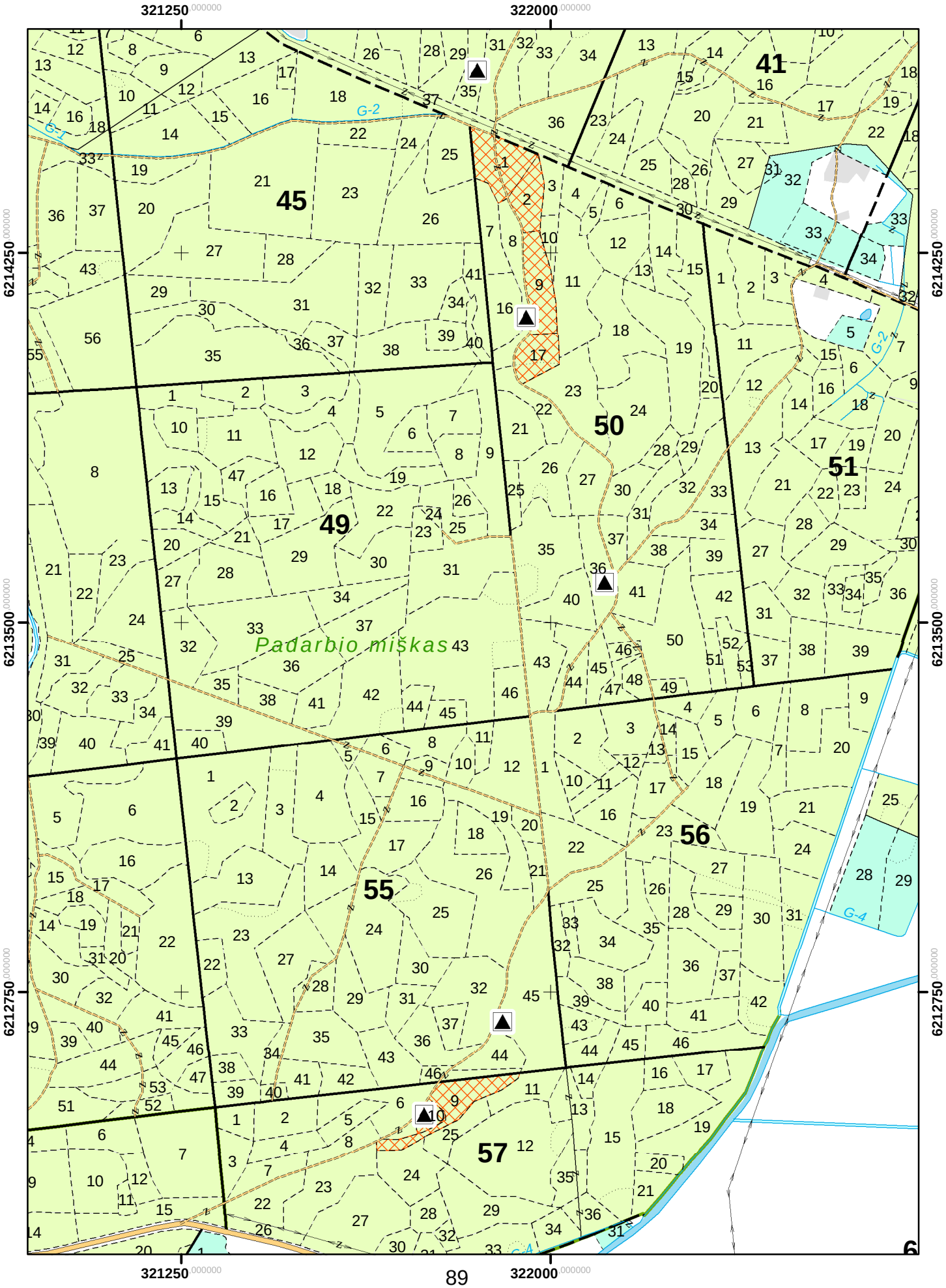

Šventosios girininkija

M 1 : 10 000

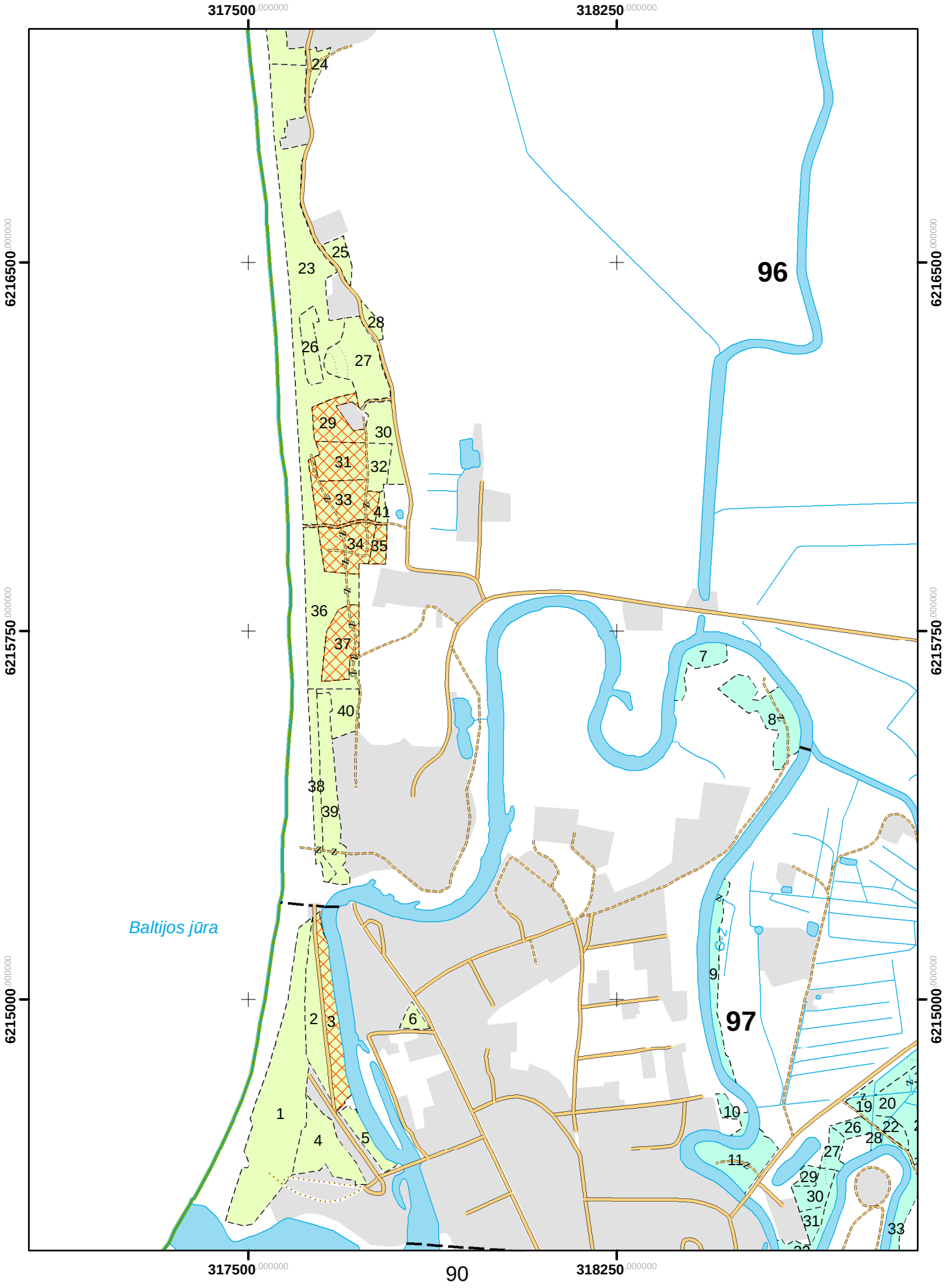

Šventosios girininkija

M 1 : 10 000

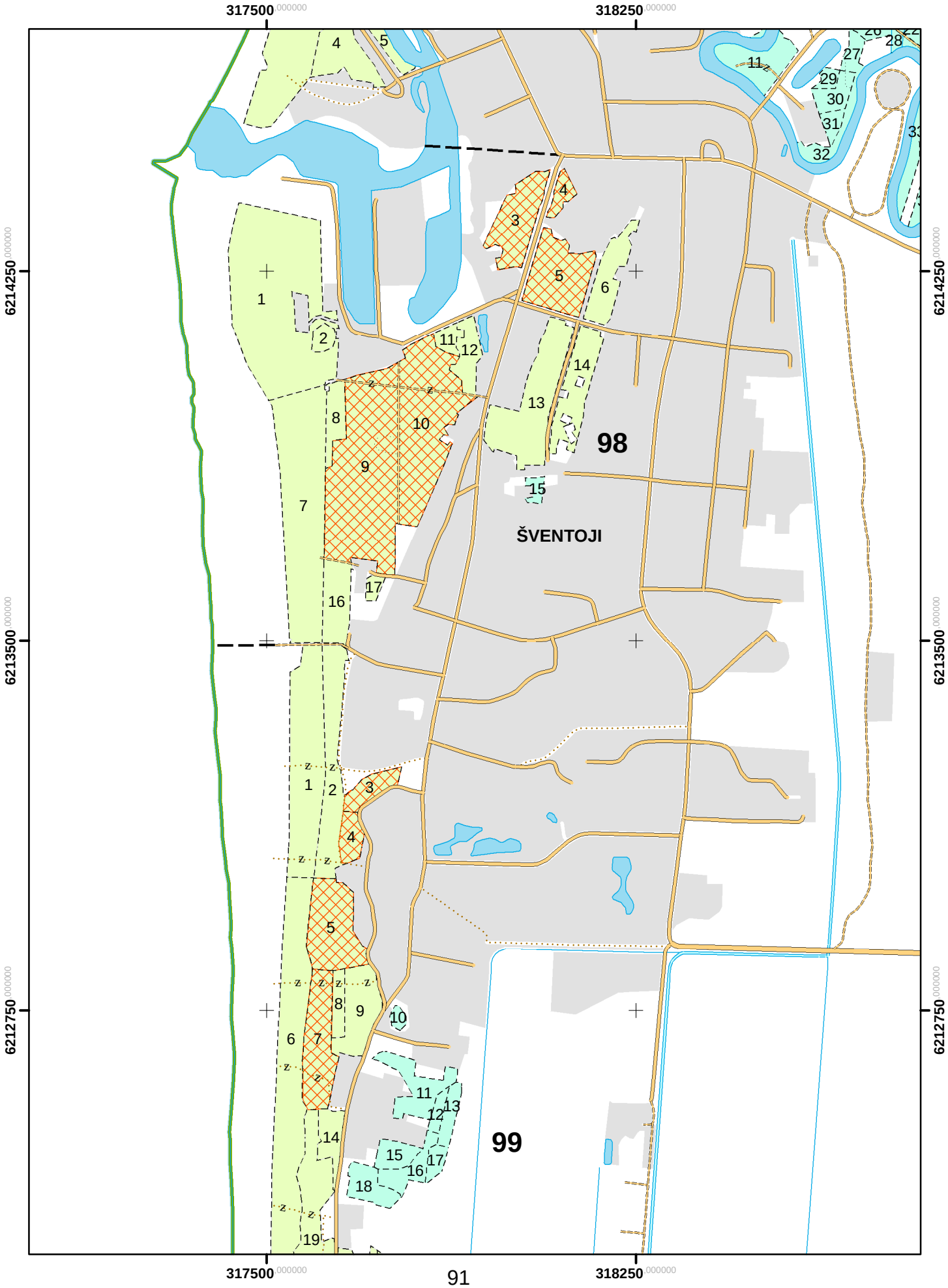

Šventosios girininkija

M 1 : 10 000

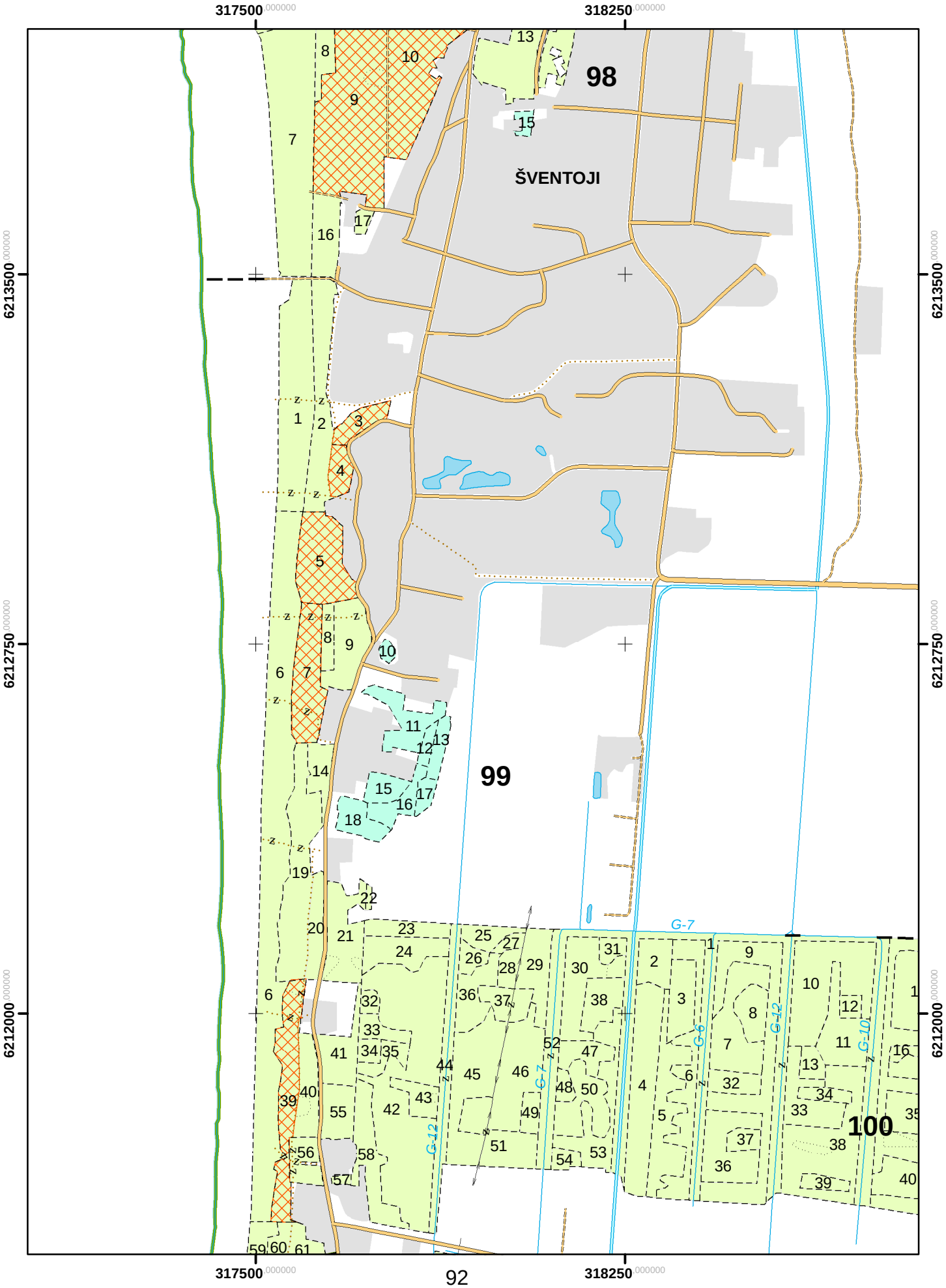

Palangos girininkija

M 1 : 10 000

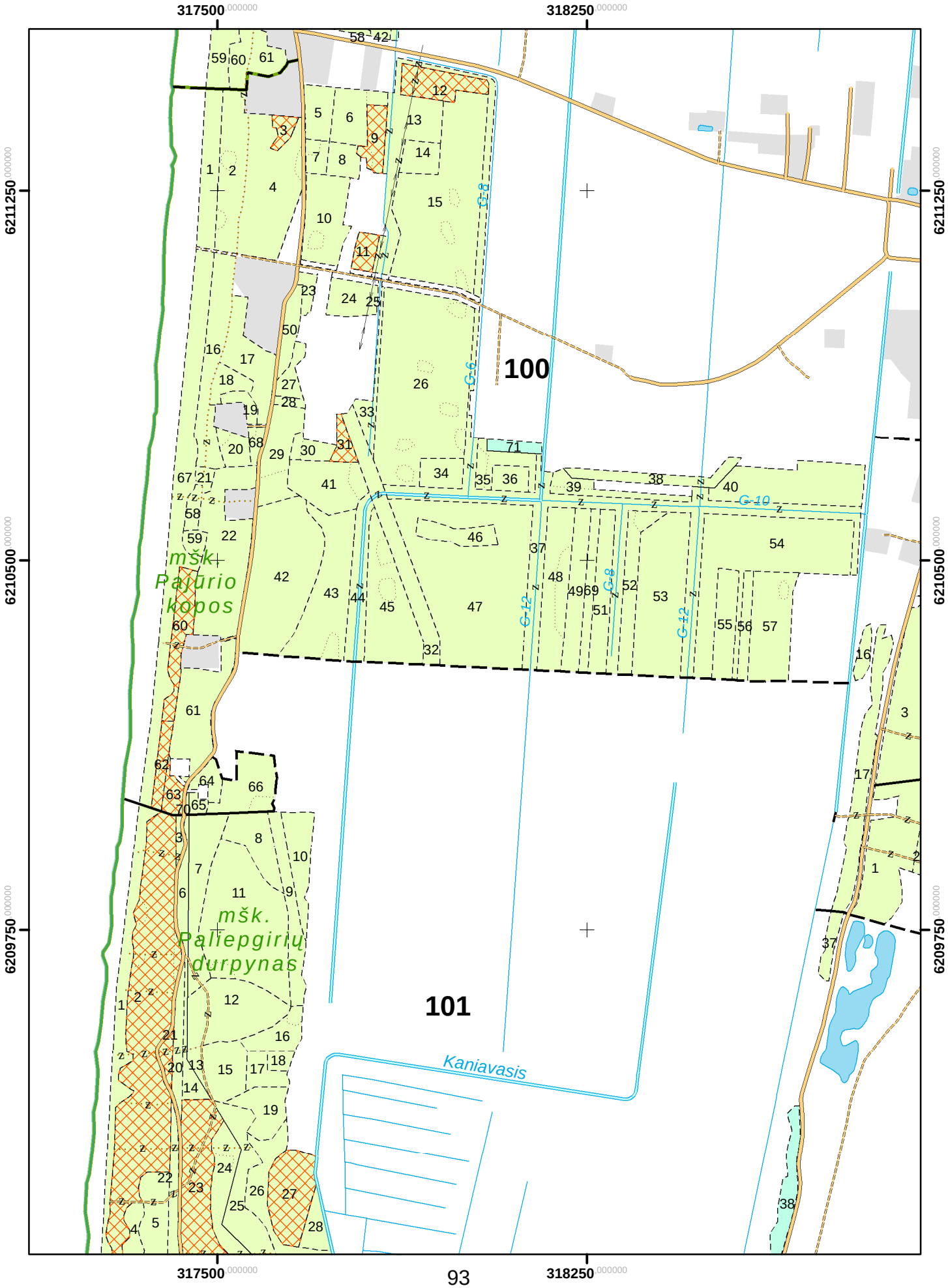

Palangos girininkija

M 1 : 10 000

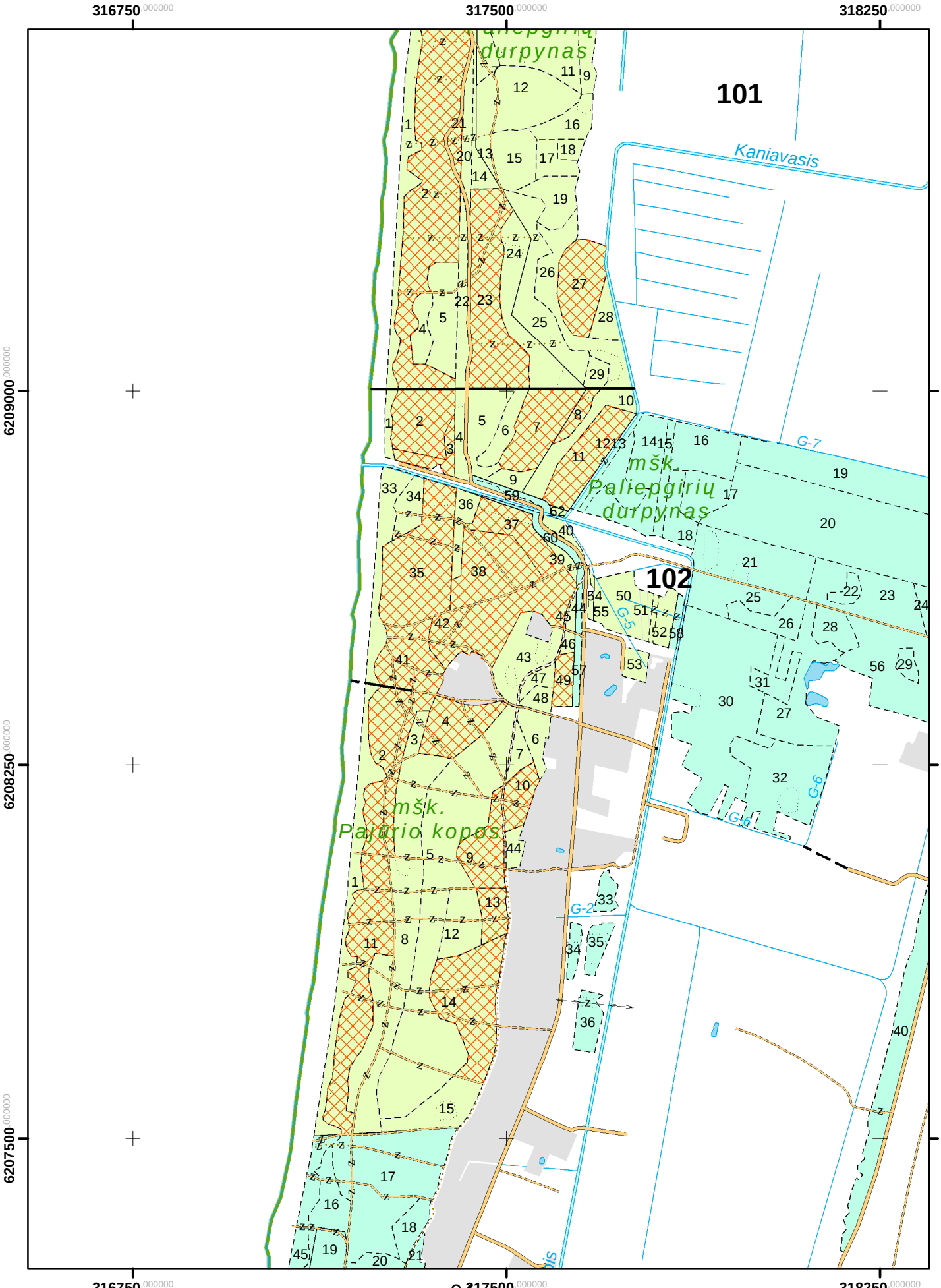

Palangos girininkija

M 1 : 10 000

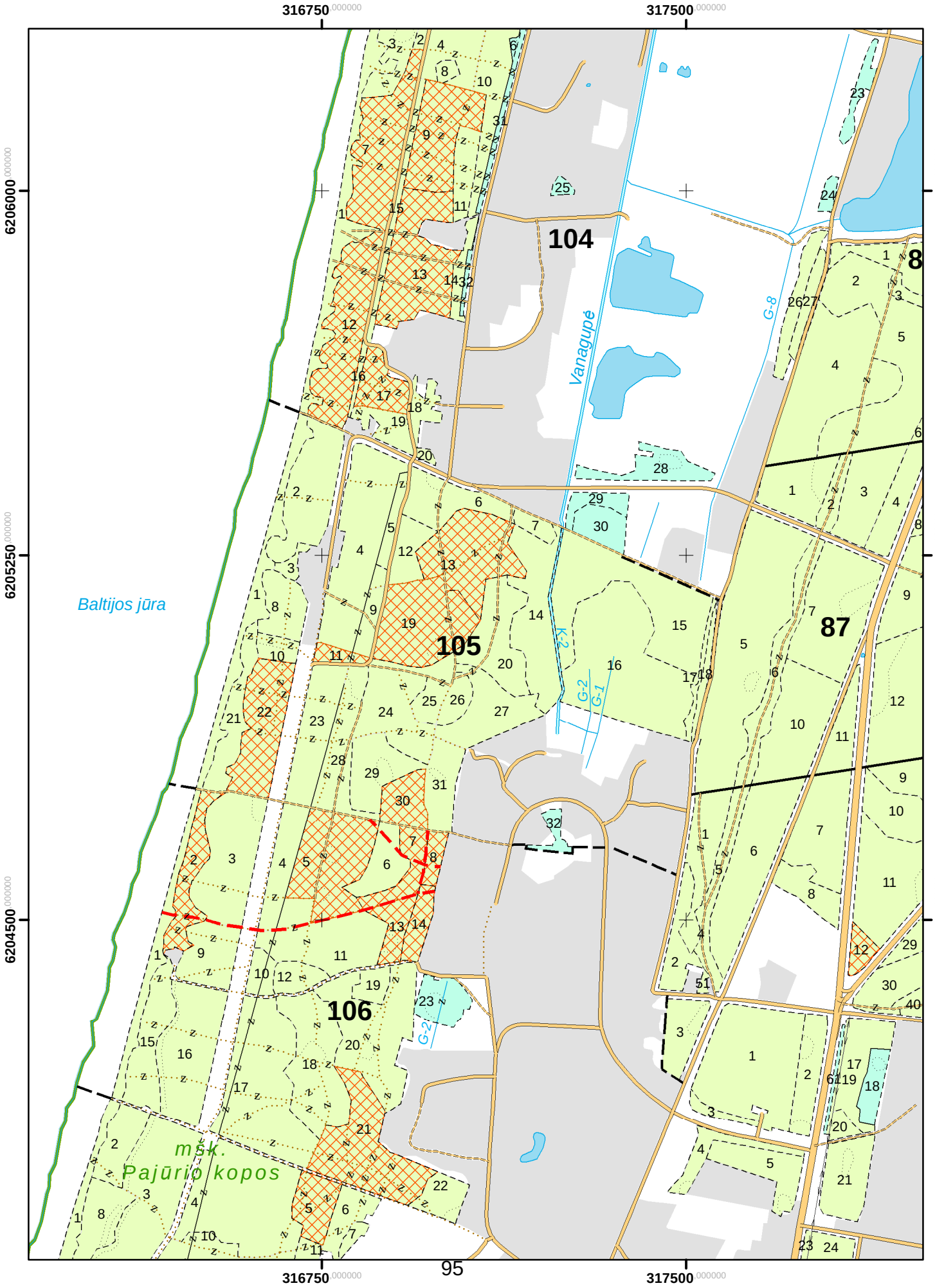

Palangos girininkija

M 1 : 10 000

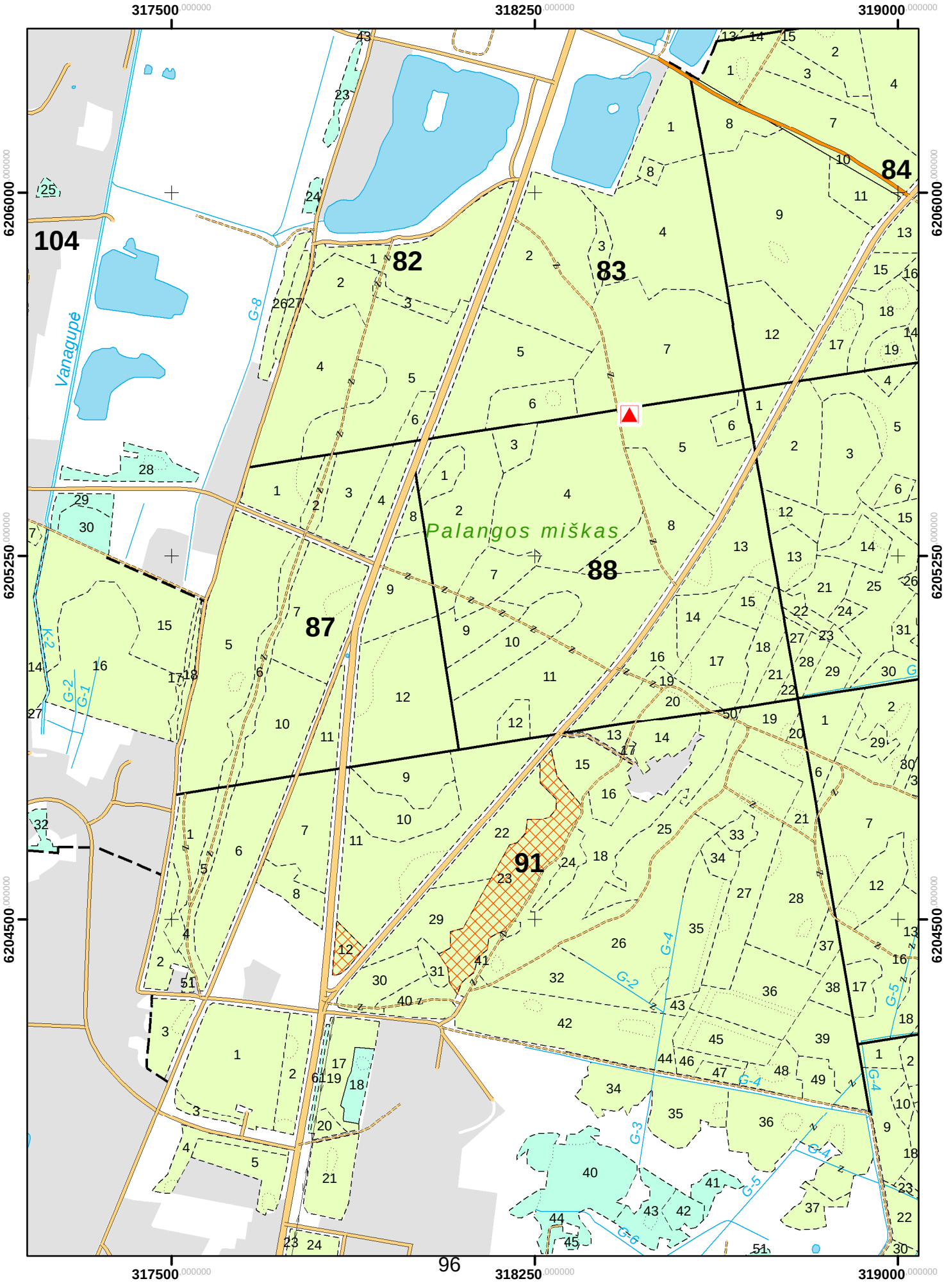

Palangos girininkija

M 1 : 10 000

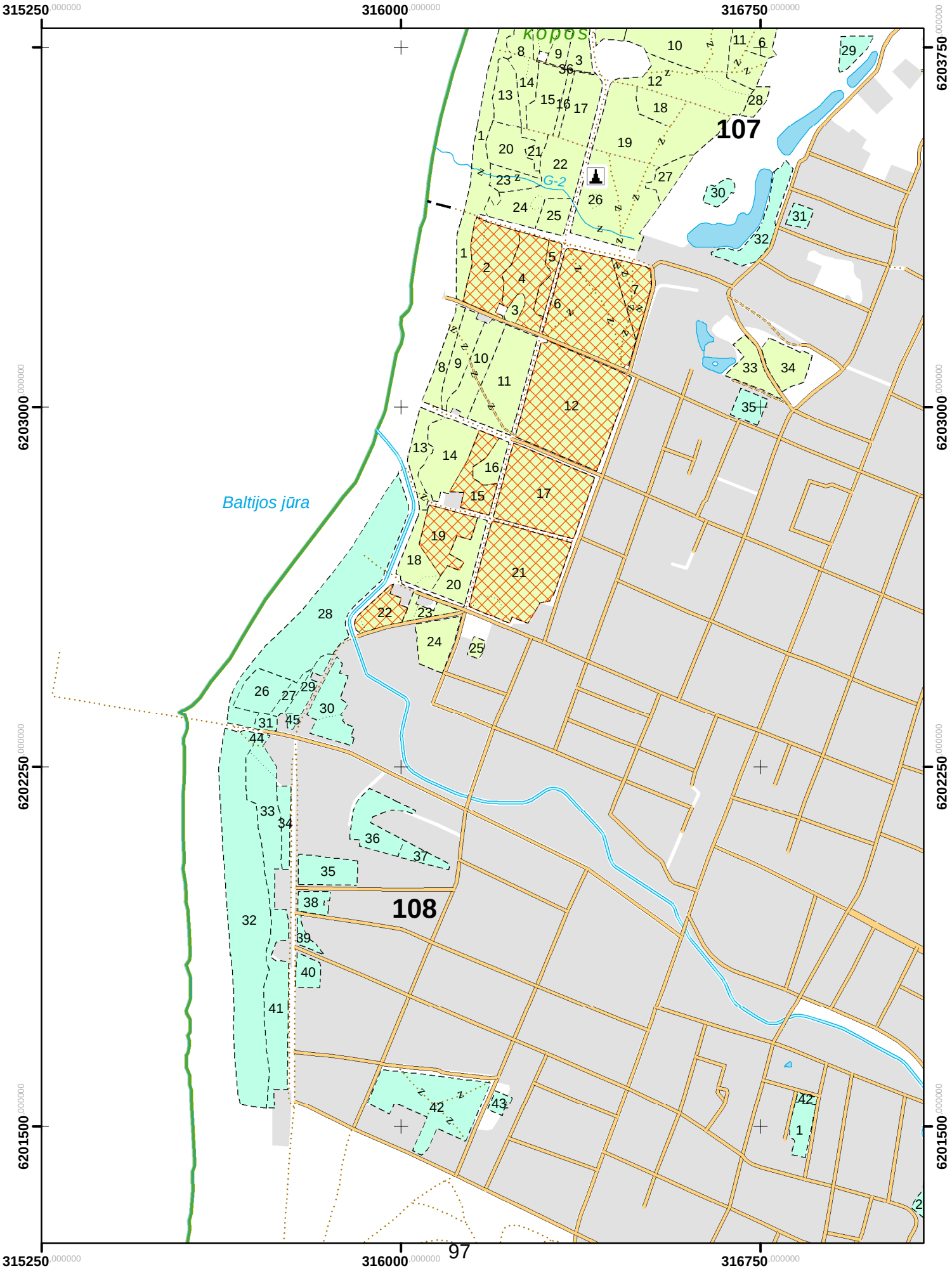

Palangos girininkija

M 1 : 10 000

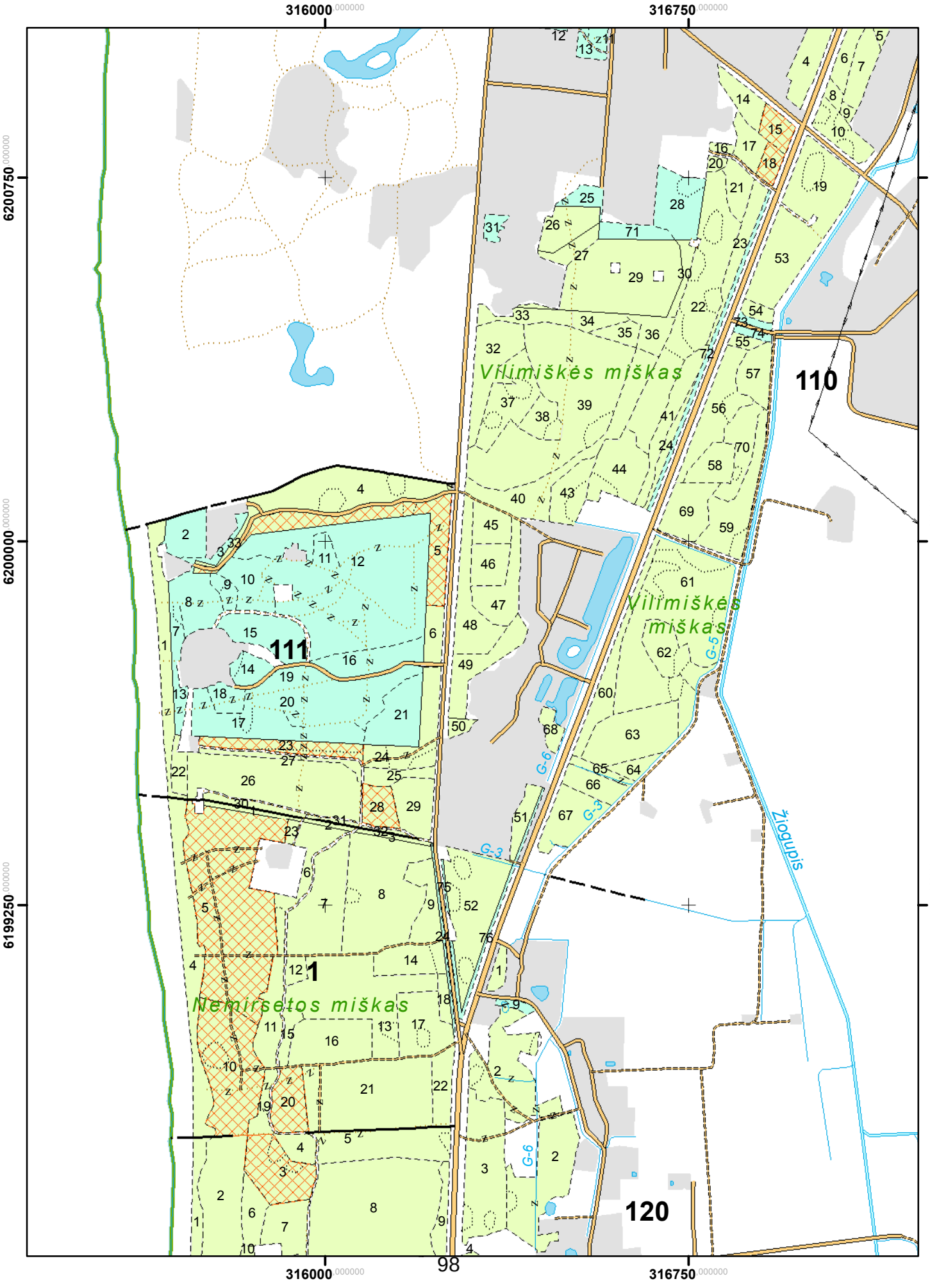

Palangos girininkija

M 1 : 10 000

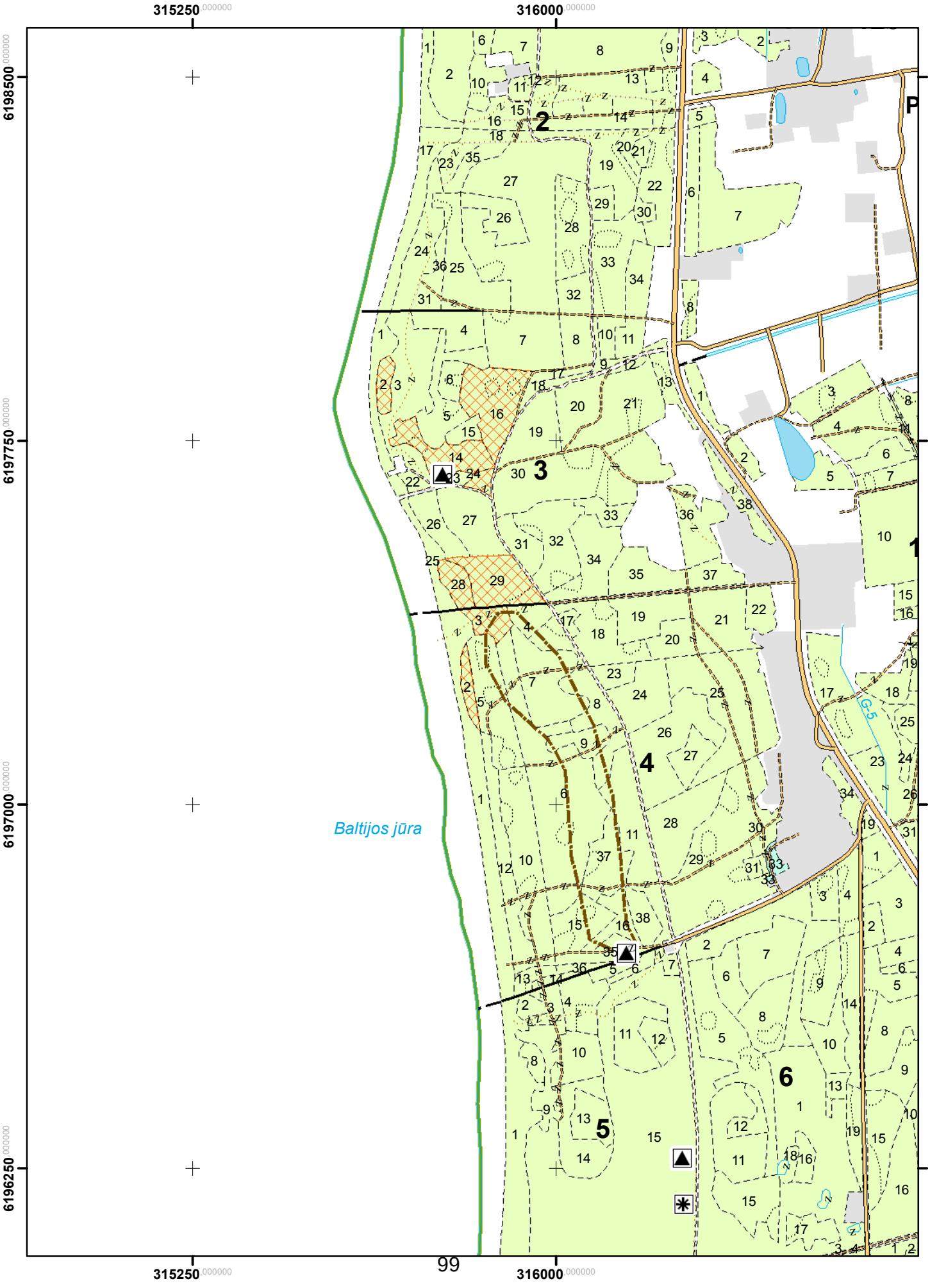

Kartenos girininkija

M 1 : 10 000

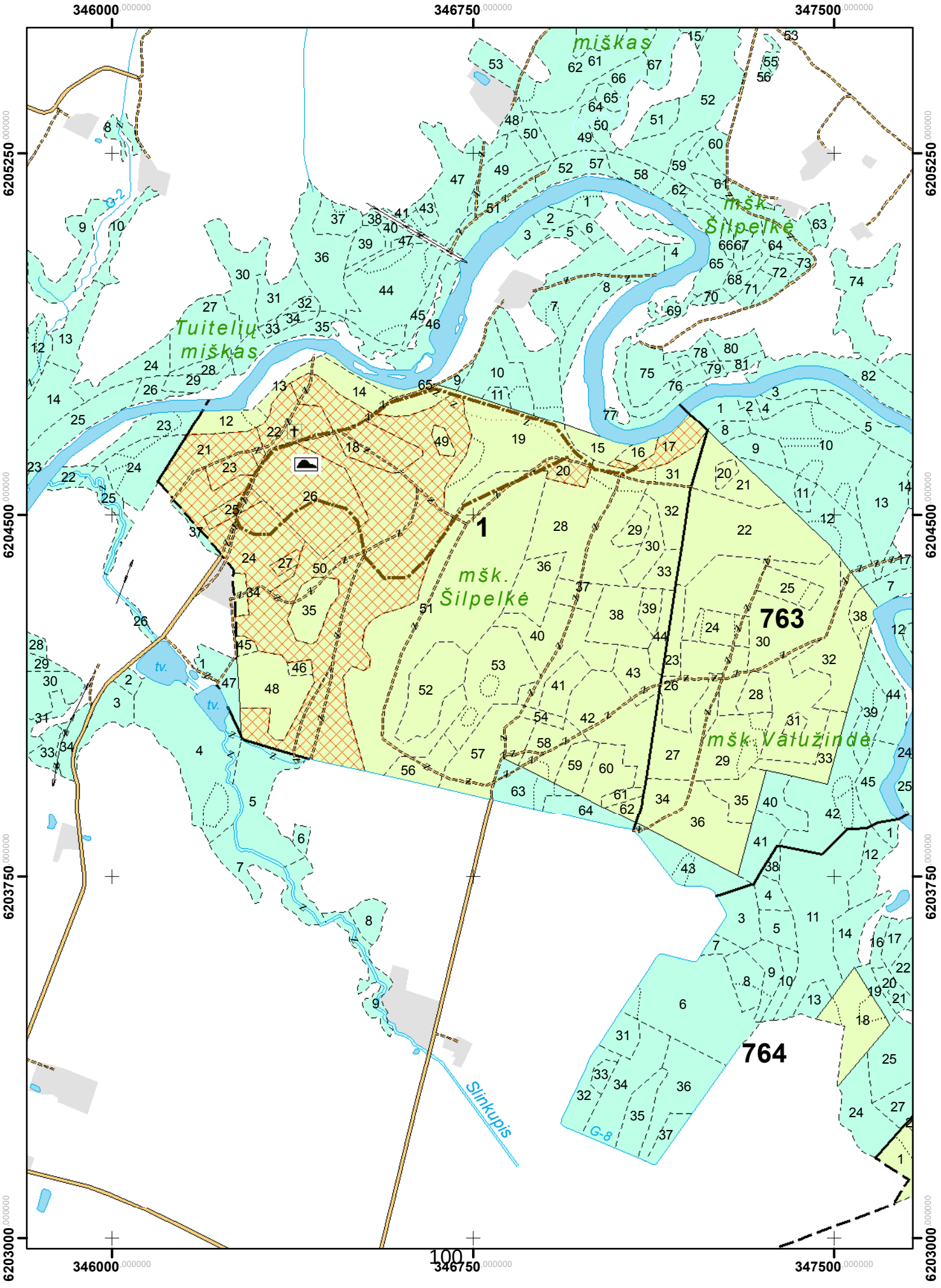

Kartenos girininkija

M 1 : 10 000

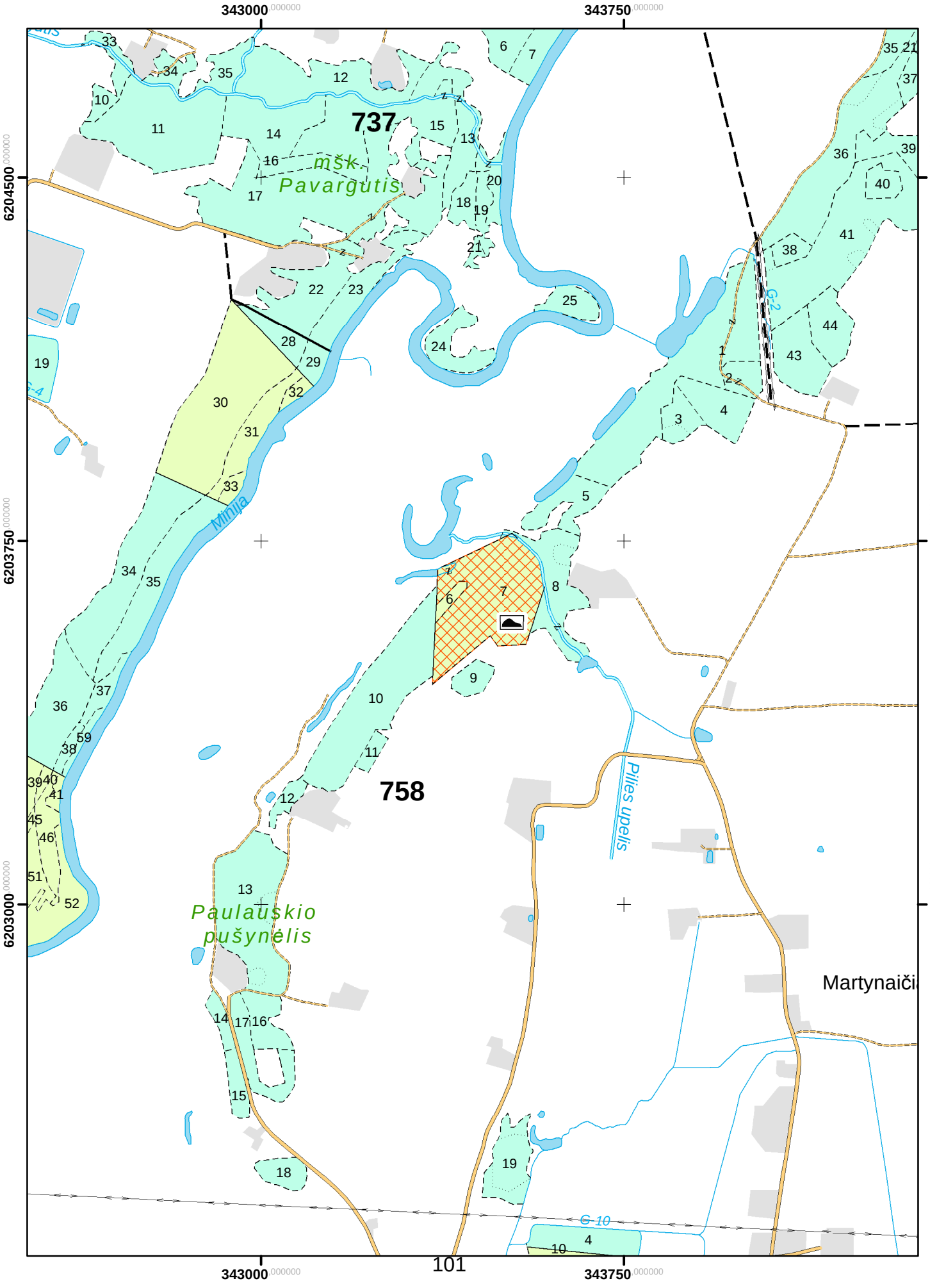

Kartenos girininkija

M 1 : 10 000

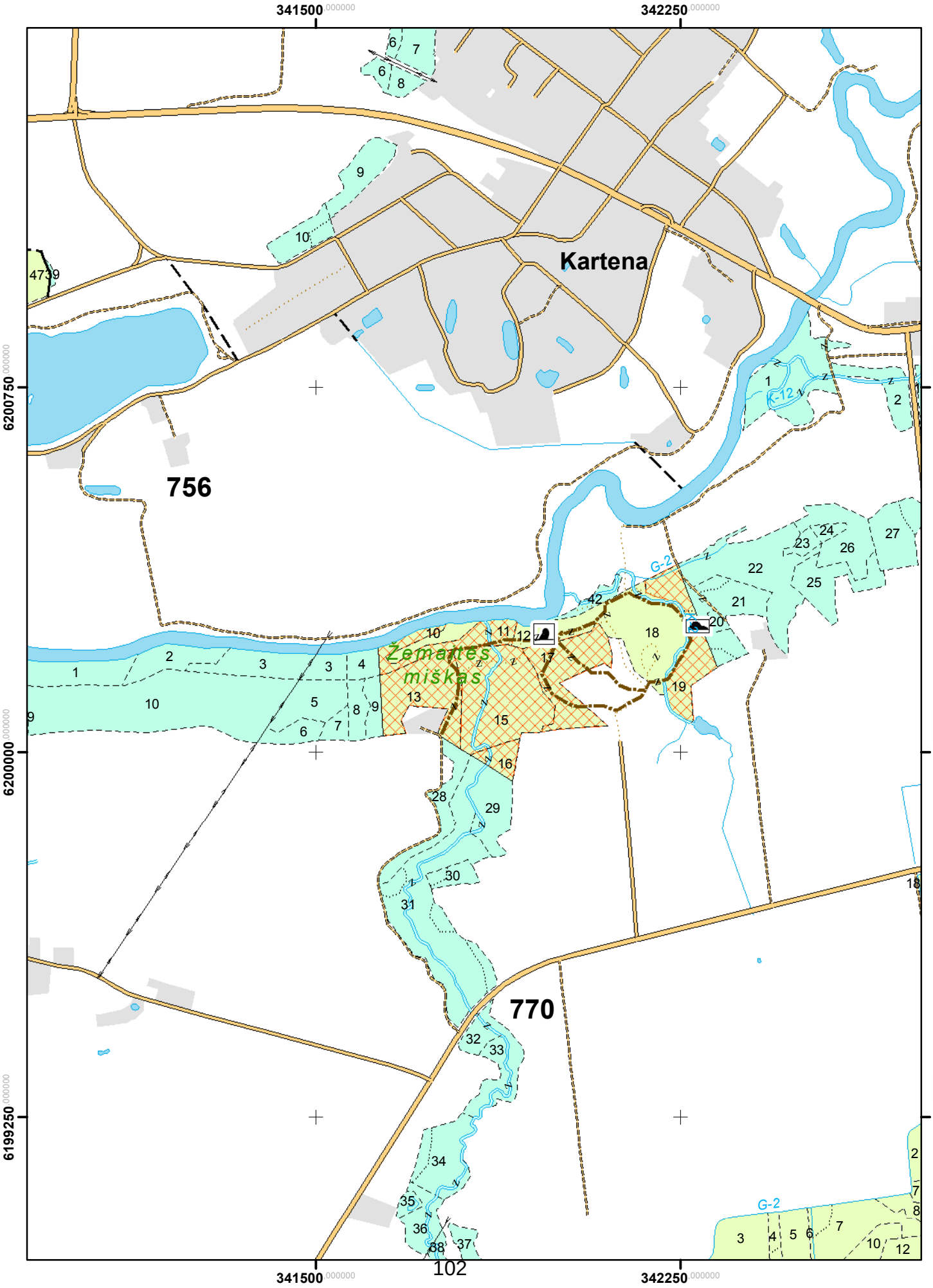

Kartenos girininkija

M 1 : 10 000

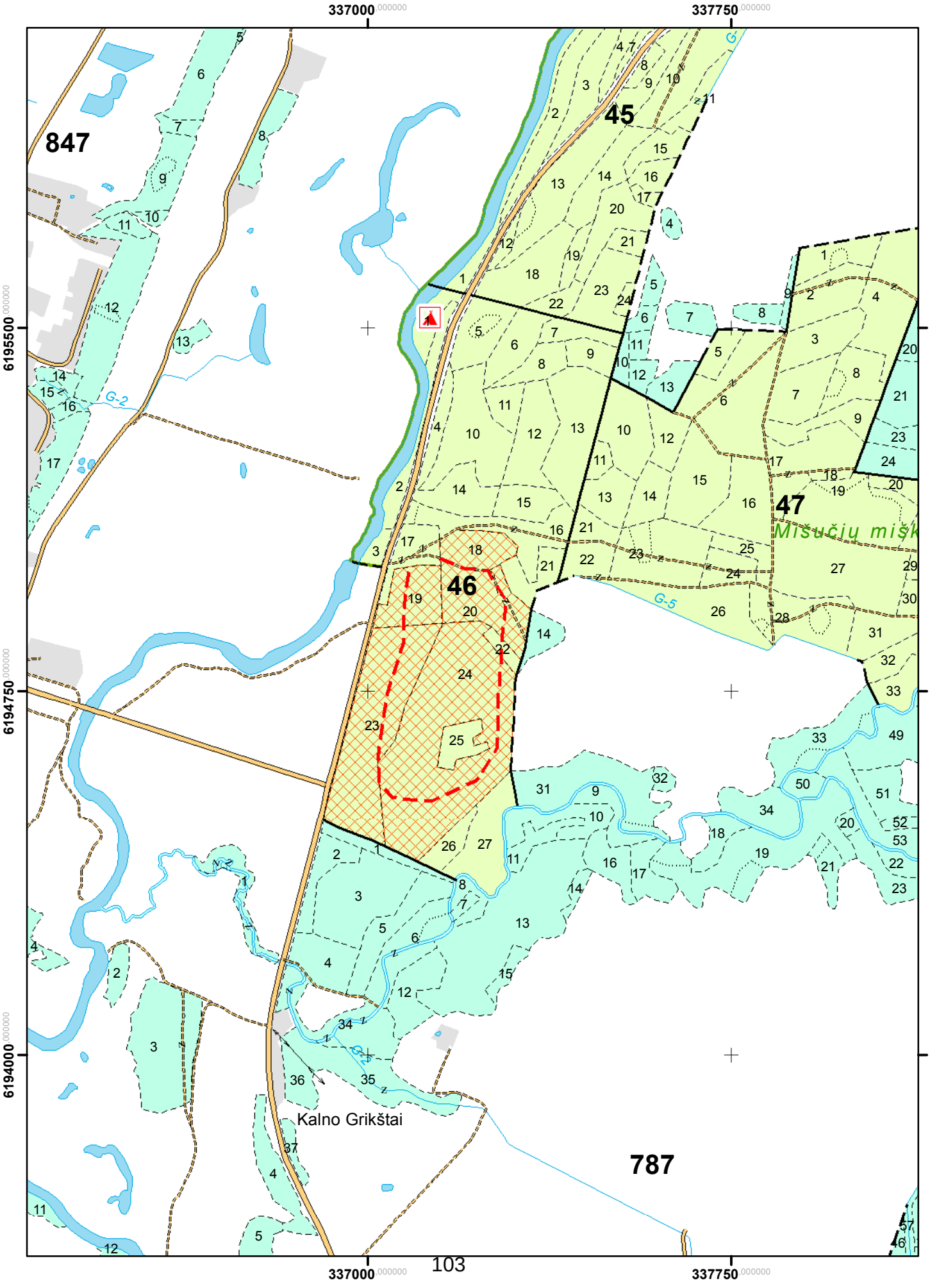

Klaipėdos girininkija

M 1 : 10 000

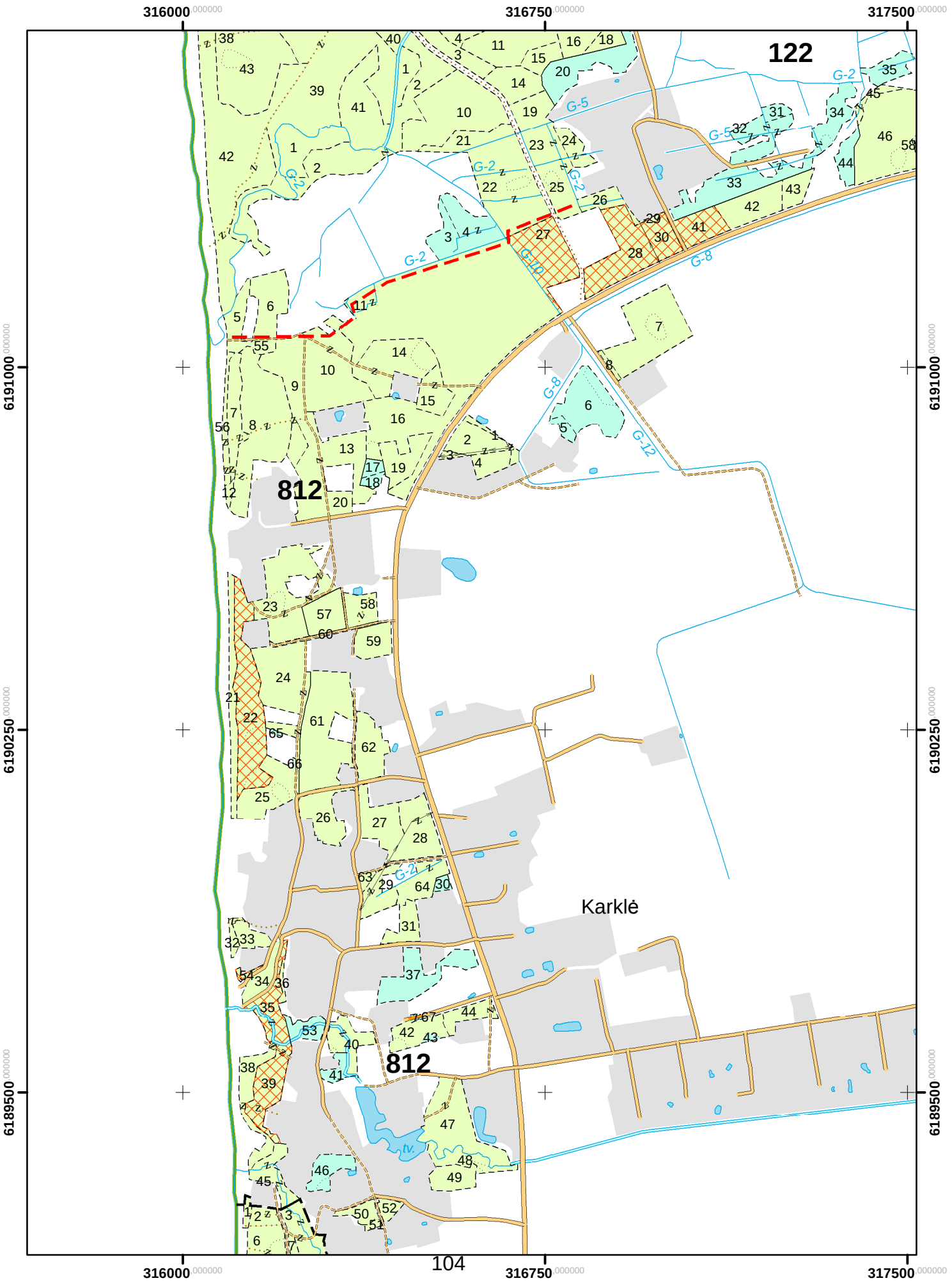

Klaipėdos girininkija

M 1 : 10 000

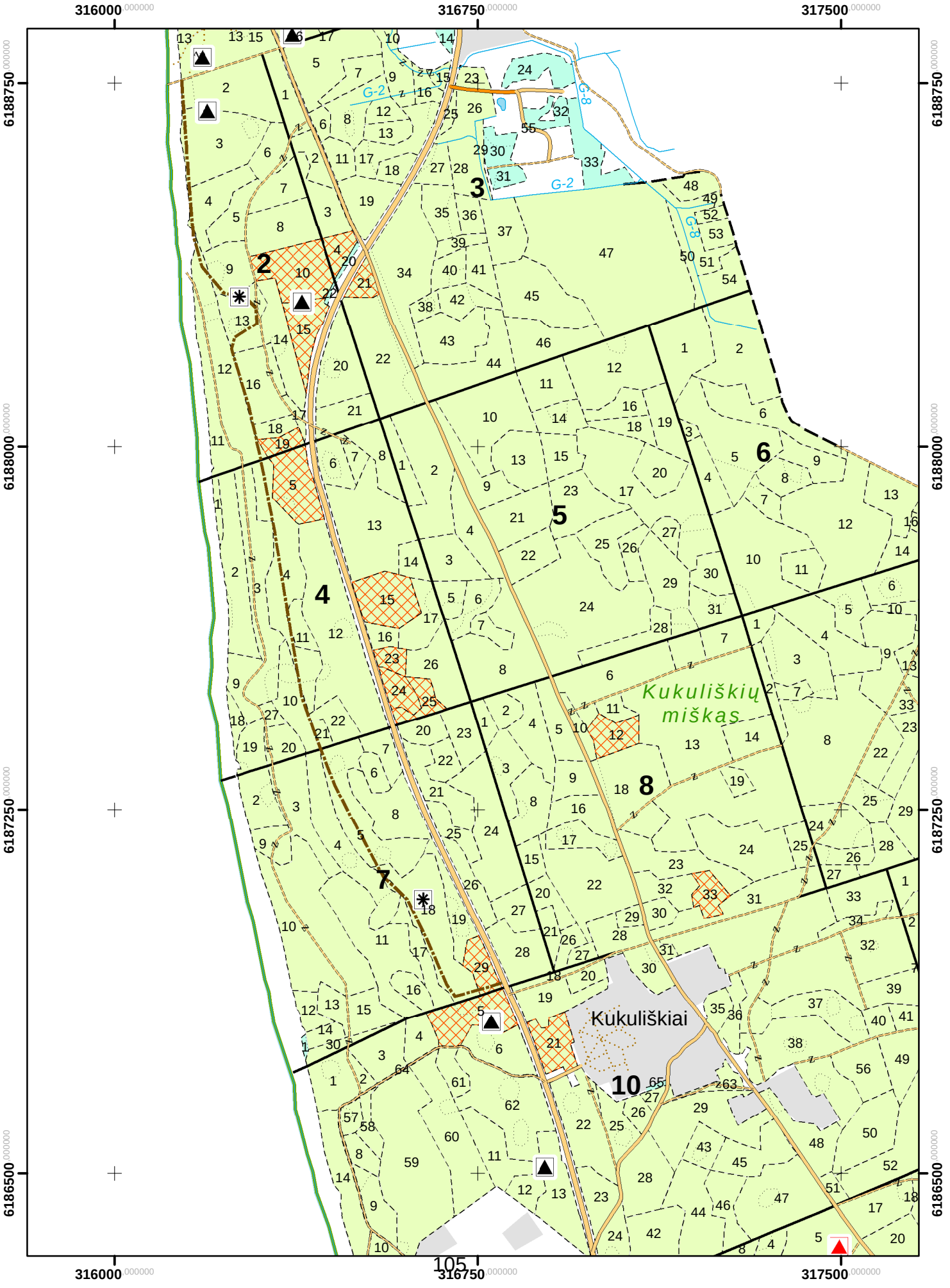

Klaipėdos girininkija

M 1 : 10 000

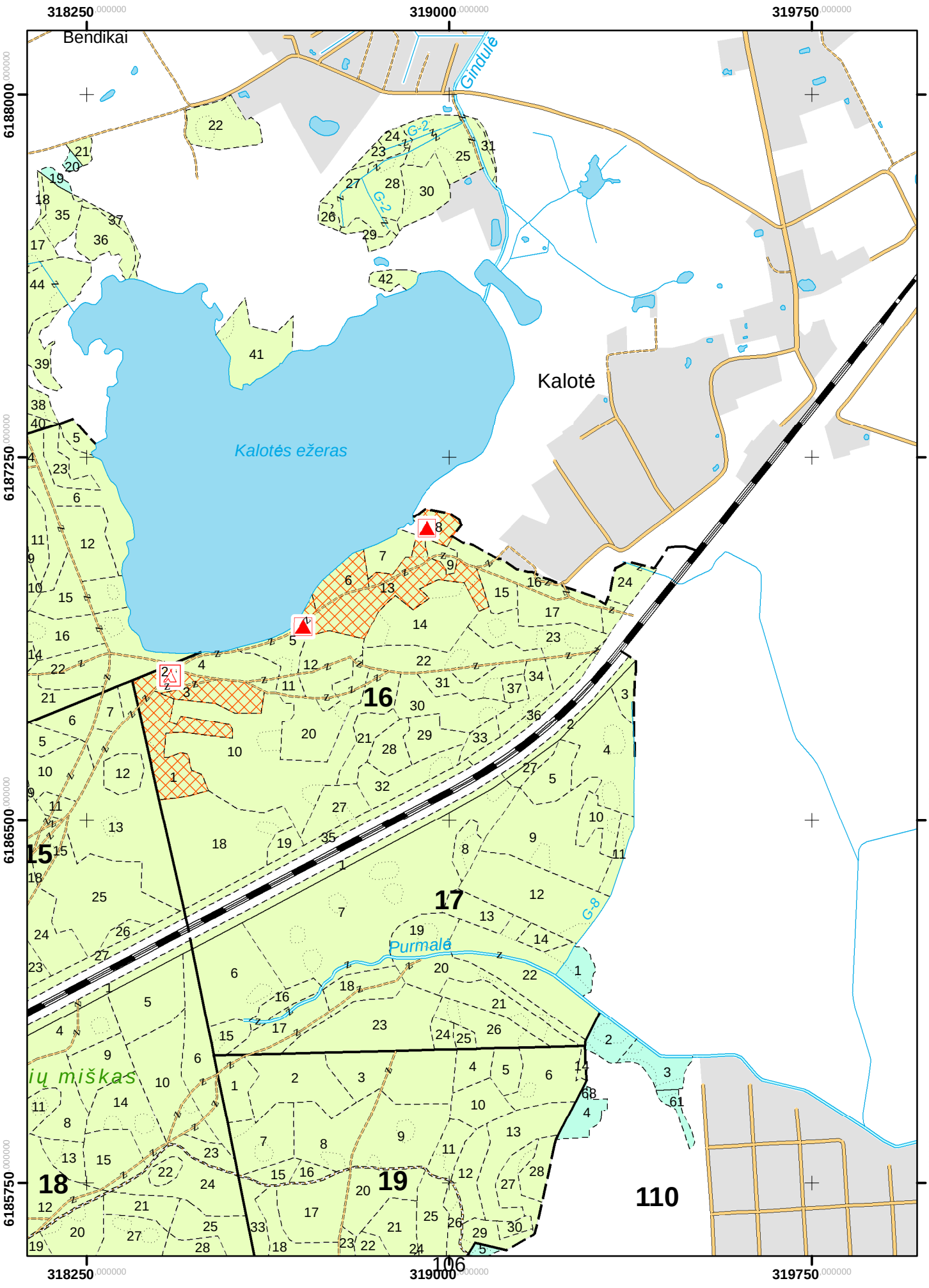

Klaipėdos girininkija

M 1 : 10 000

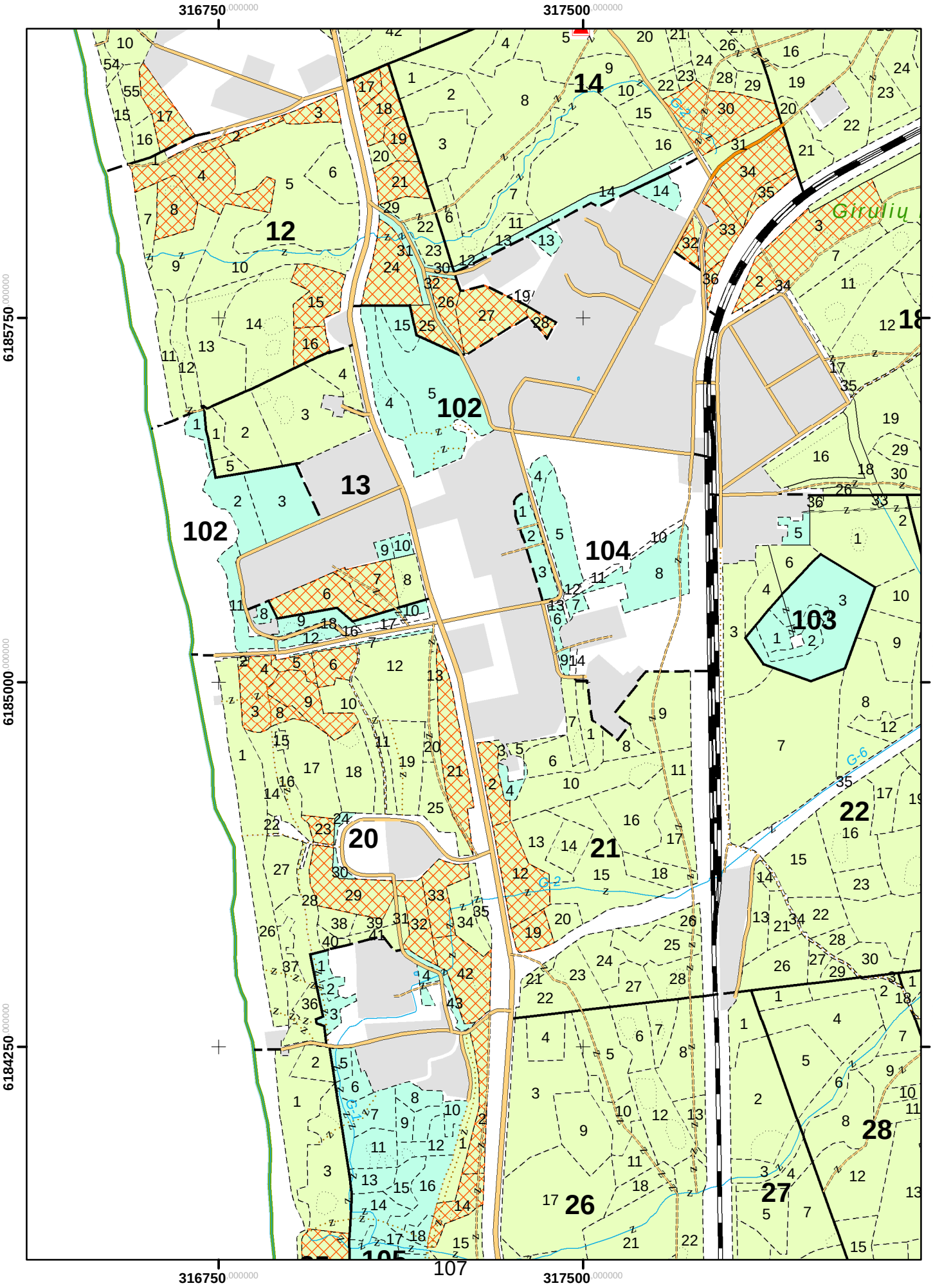

Klaipėdos girininkija

M 1 : 10 000

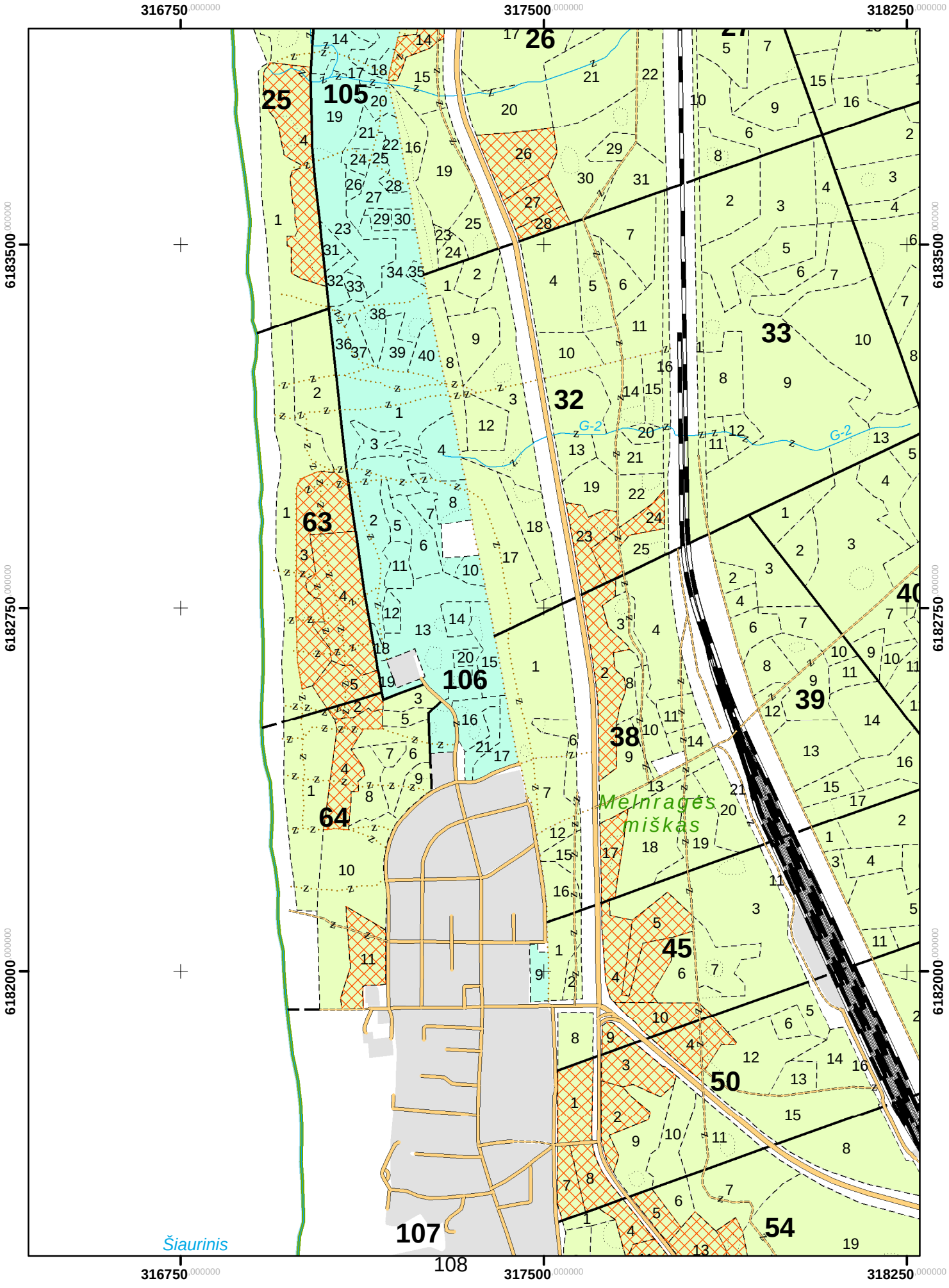

Klaipėdos girininkija

M 1 : 10 000

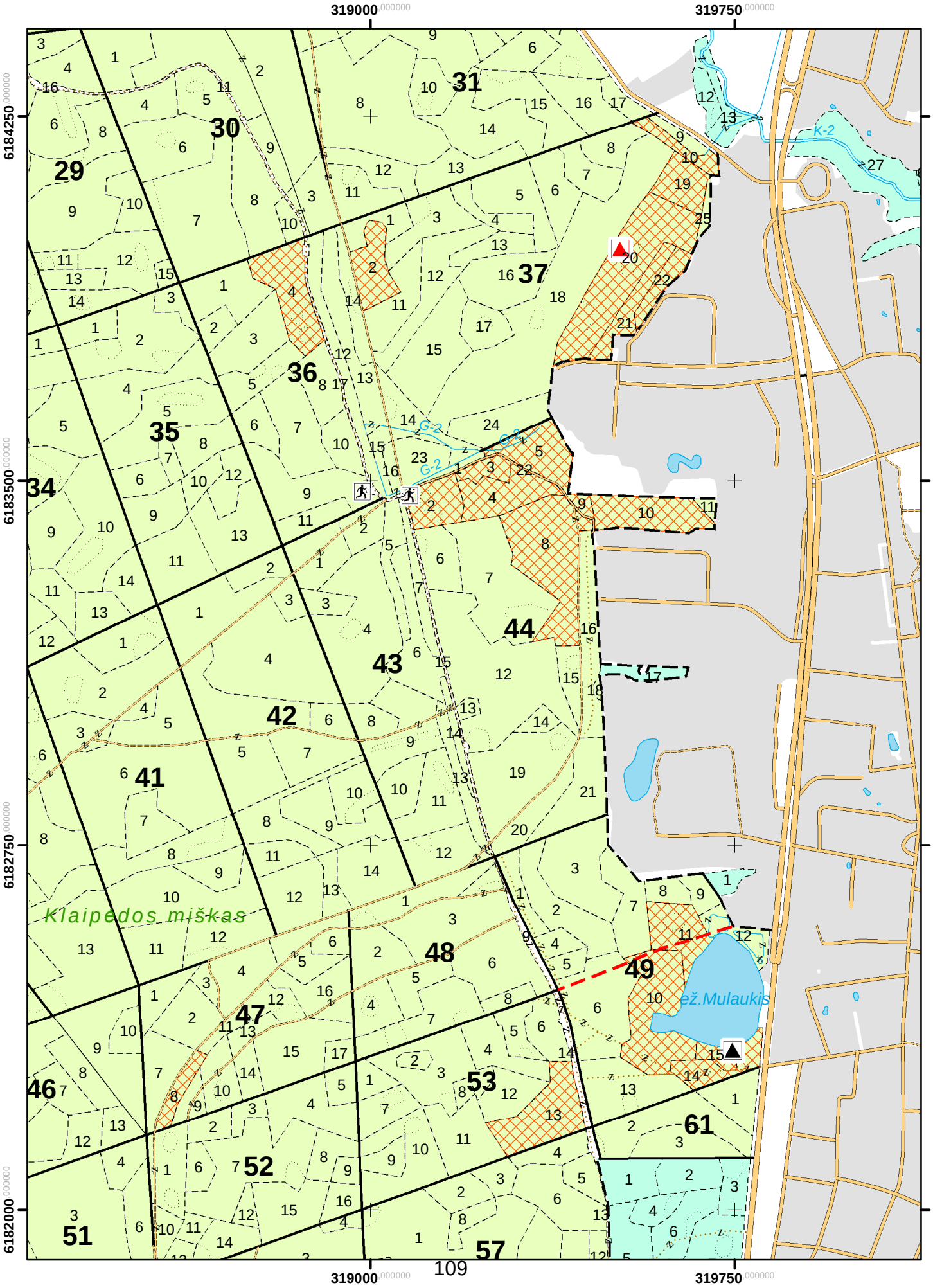

Klaipėdos girininkija

M 1 : 10 000

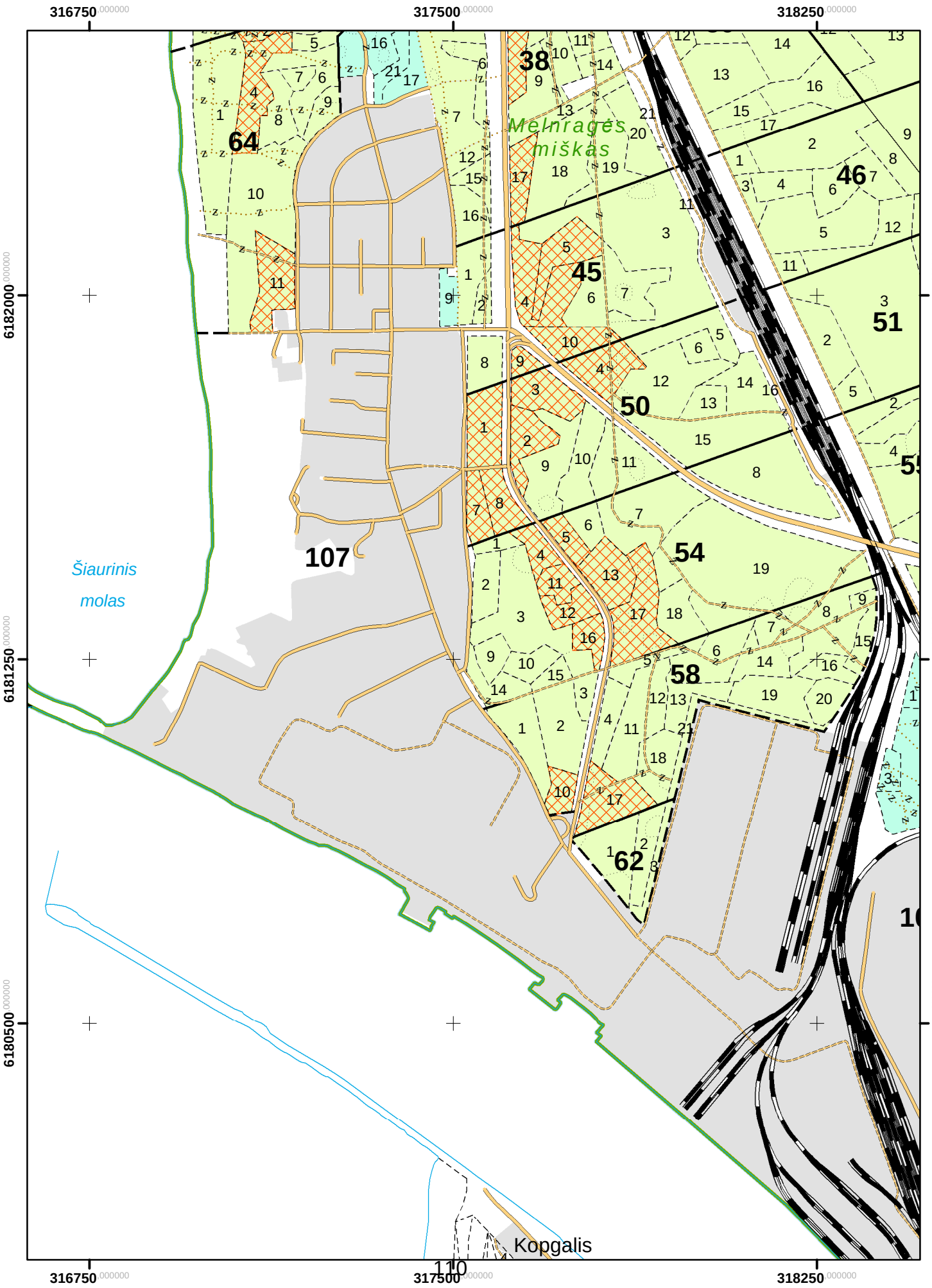

Klaipėdos girininkija

M 1 : 10 000

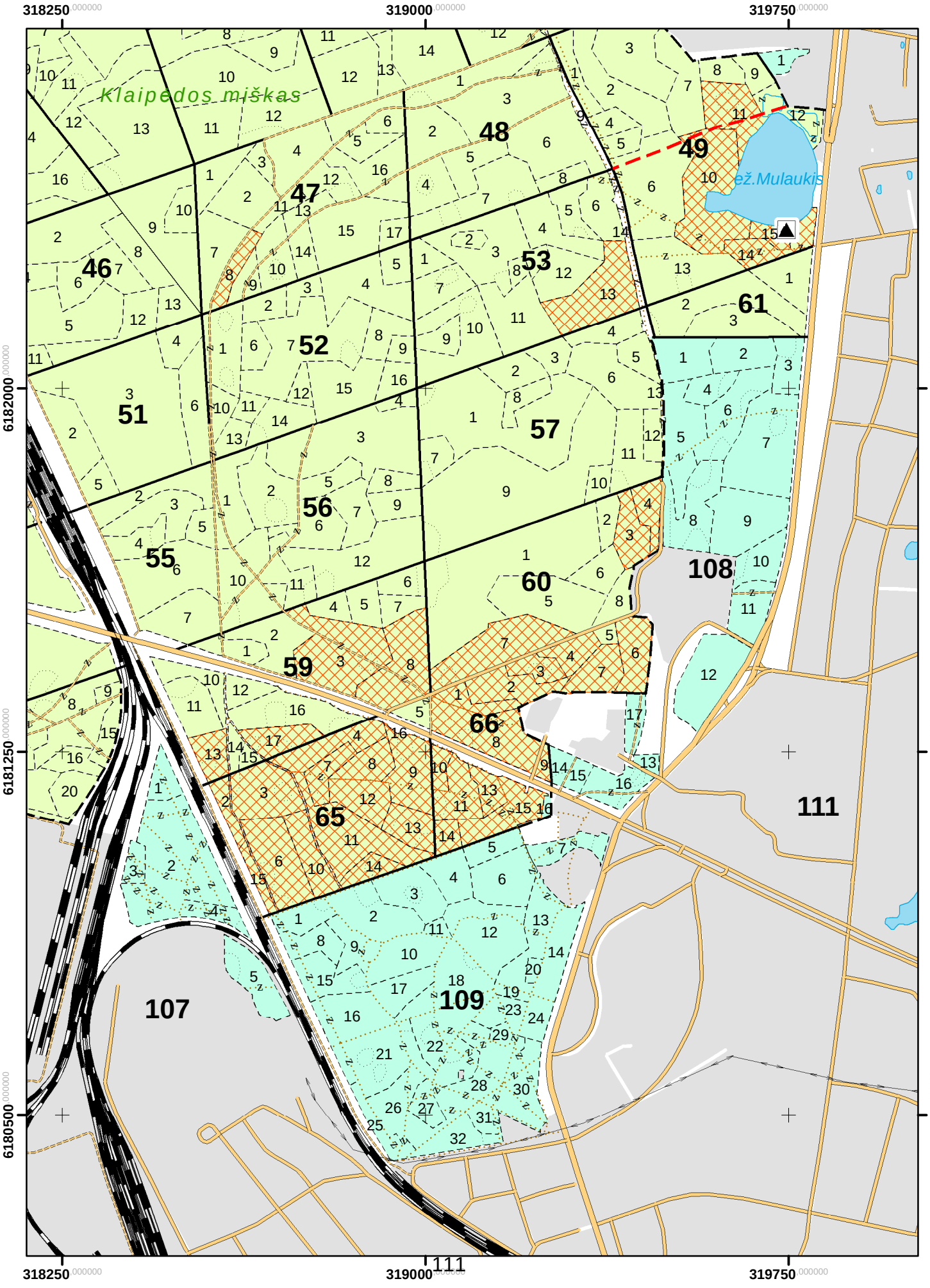

Mikoliškių girininkija

M 1 : 10 000

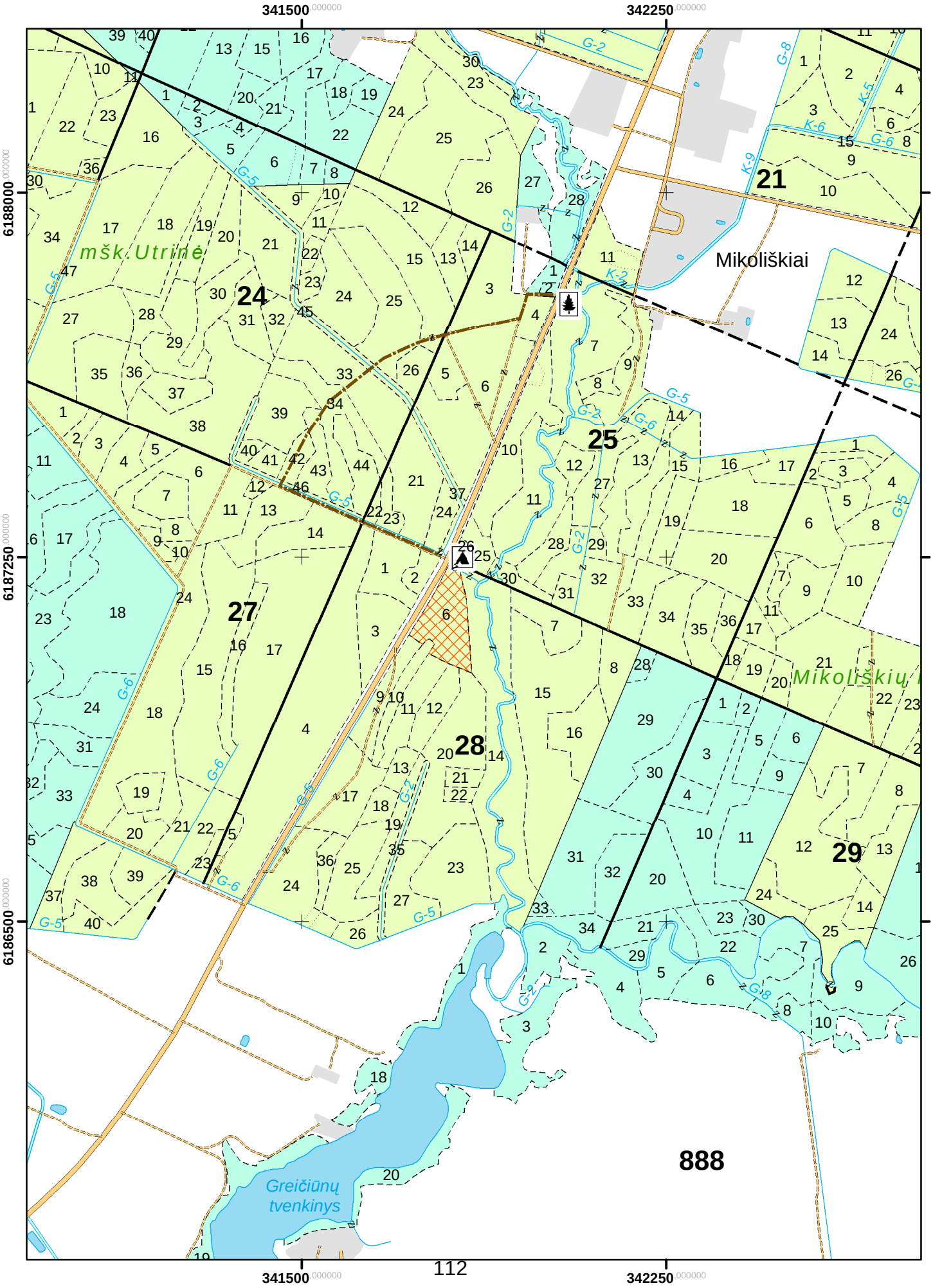

Šernų girininkija

M 1 : 10 000

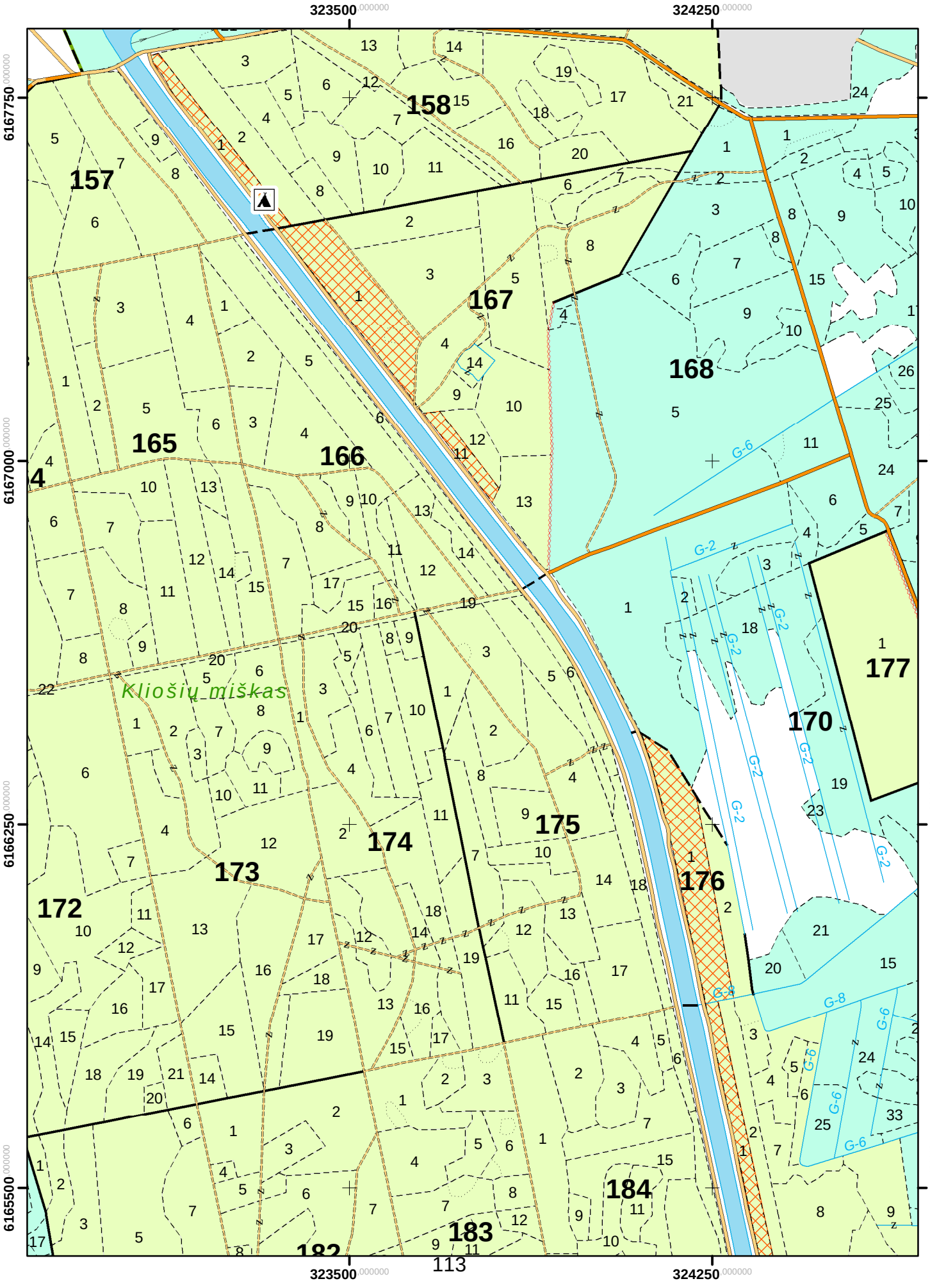

Šernų girininkija

M 1 : 10 000

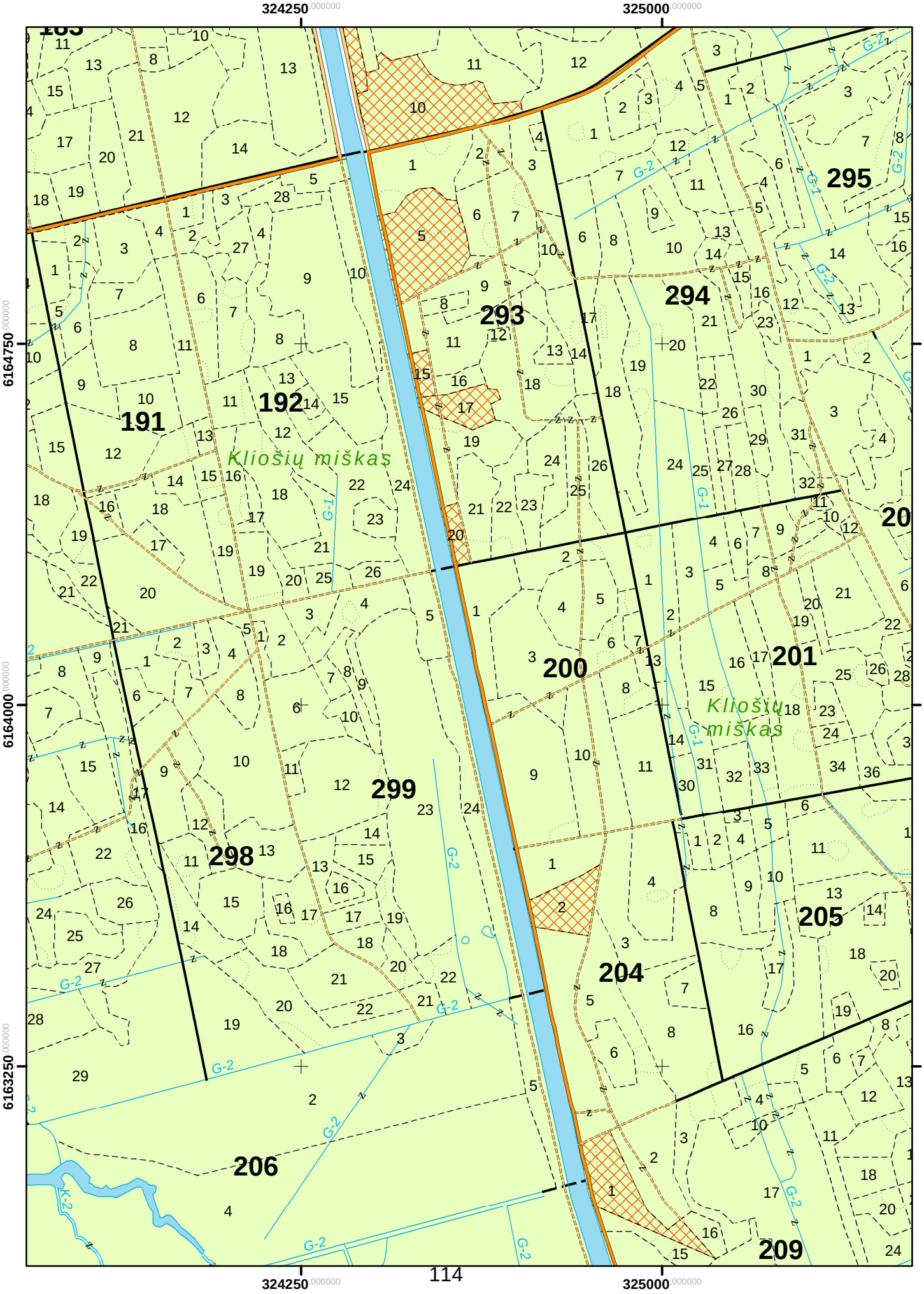

2 Priedas

Kultūros paveldo objektų teritorijos

Sutartiniai ženklai


Kultūros paveldo objektų teritorijos


Kultūros paveldo objektų apsaugos nuo fizinio poveikio zona


Kultūros paveldo objektų vizualinės apsaugos zona

Valstybinės reikšmės miškai

Kitų naudotojų miškai

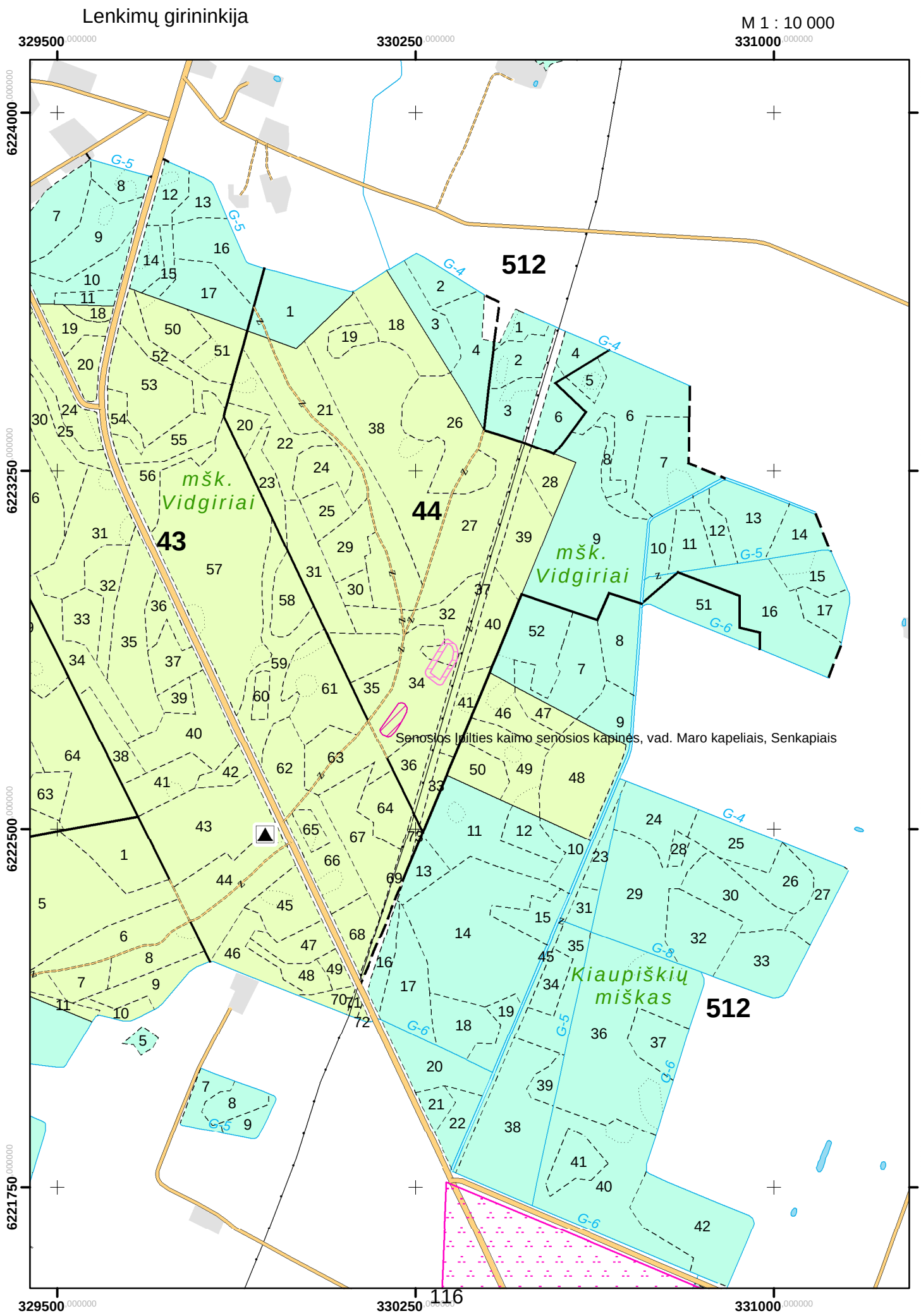
Lenkimų girininkija
M 1 : 10 000
329500
330250
331000
6224000
6223250
6222500
6221750
512
44
43
mšk.
Vidgiriai
mšk.
Vidgiriai
Kiaupiškių
miškas
512
Senosios Ilgės kaimo senosios kapinės, vad. Maro kapeliais, Senkapiais
G-4
G-5
G-6
G-8
116

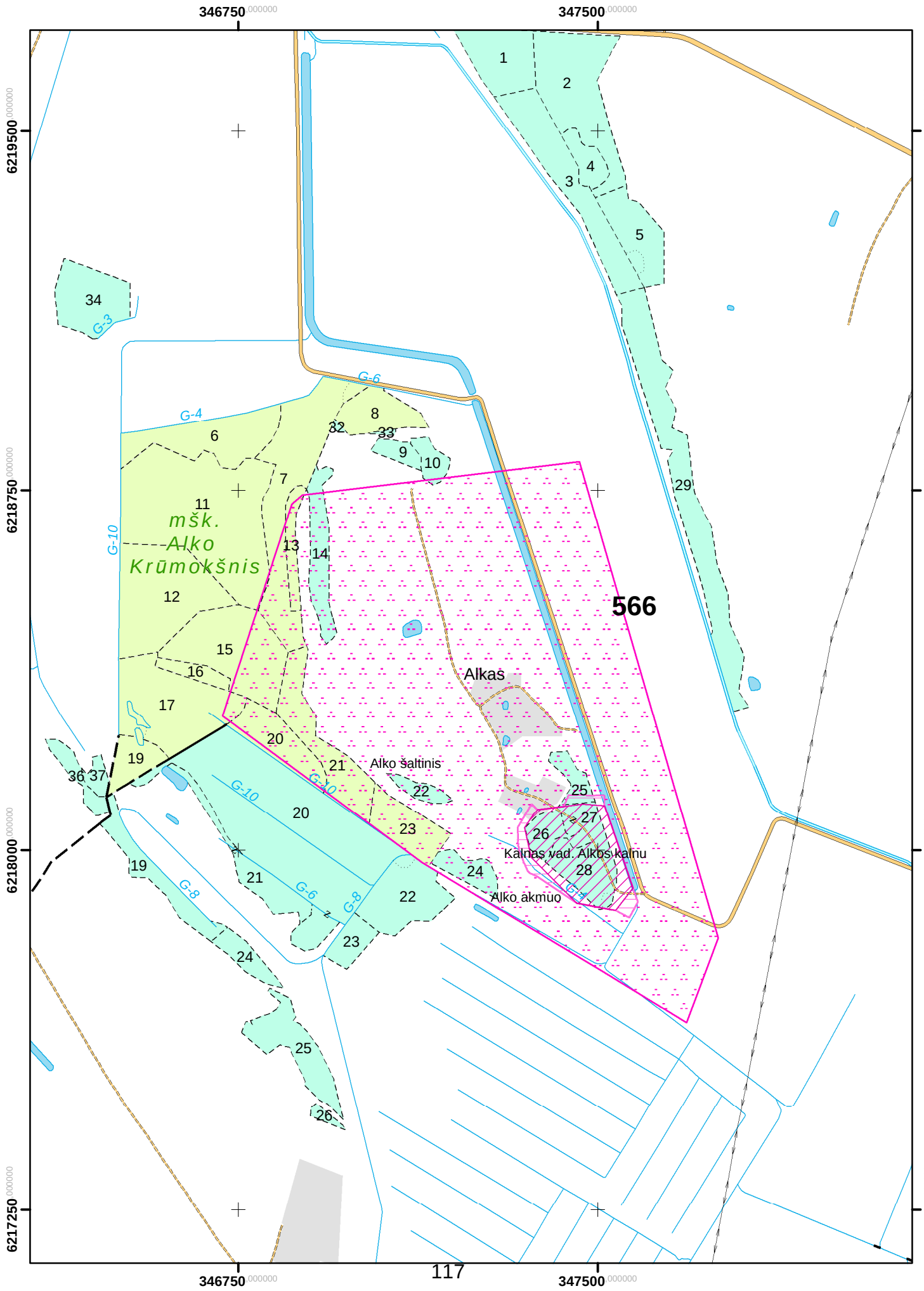
Grūšlaukės girininkija
M 1 : 10 000
346750
347500
6219500
6218750
6218000
6217250
566
mšk.
Alko
Krūmokšnis
Alkas
Alko šaltinis
Kalnas vad. Alkos kalnu
Alko akmuo
G-3
G-4
G-6
G-8
G-10
117

Šventosios girininkija

M 1 : 10 000

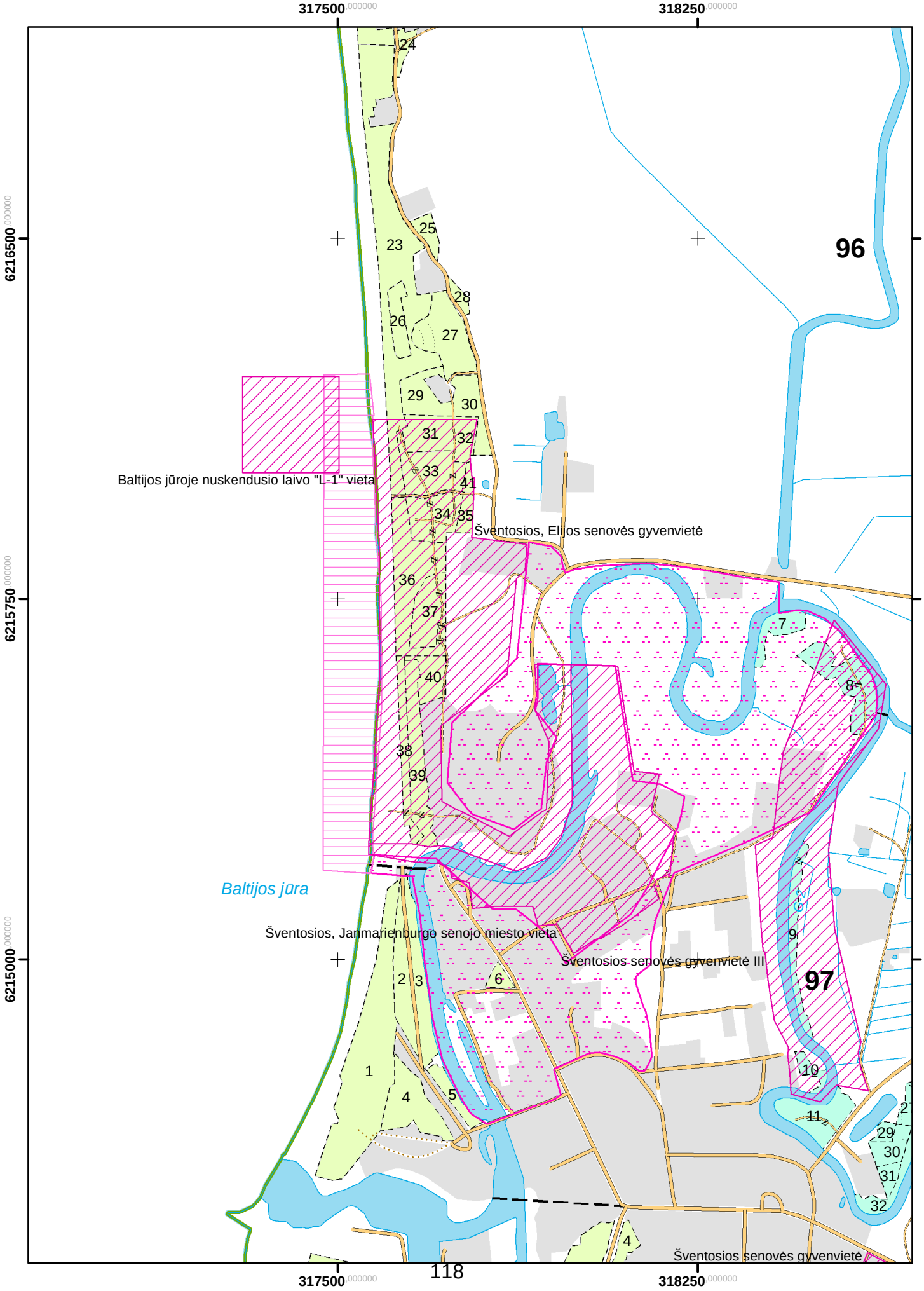

Šventosios girininkija

M 1 : 10 000

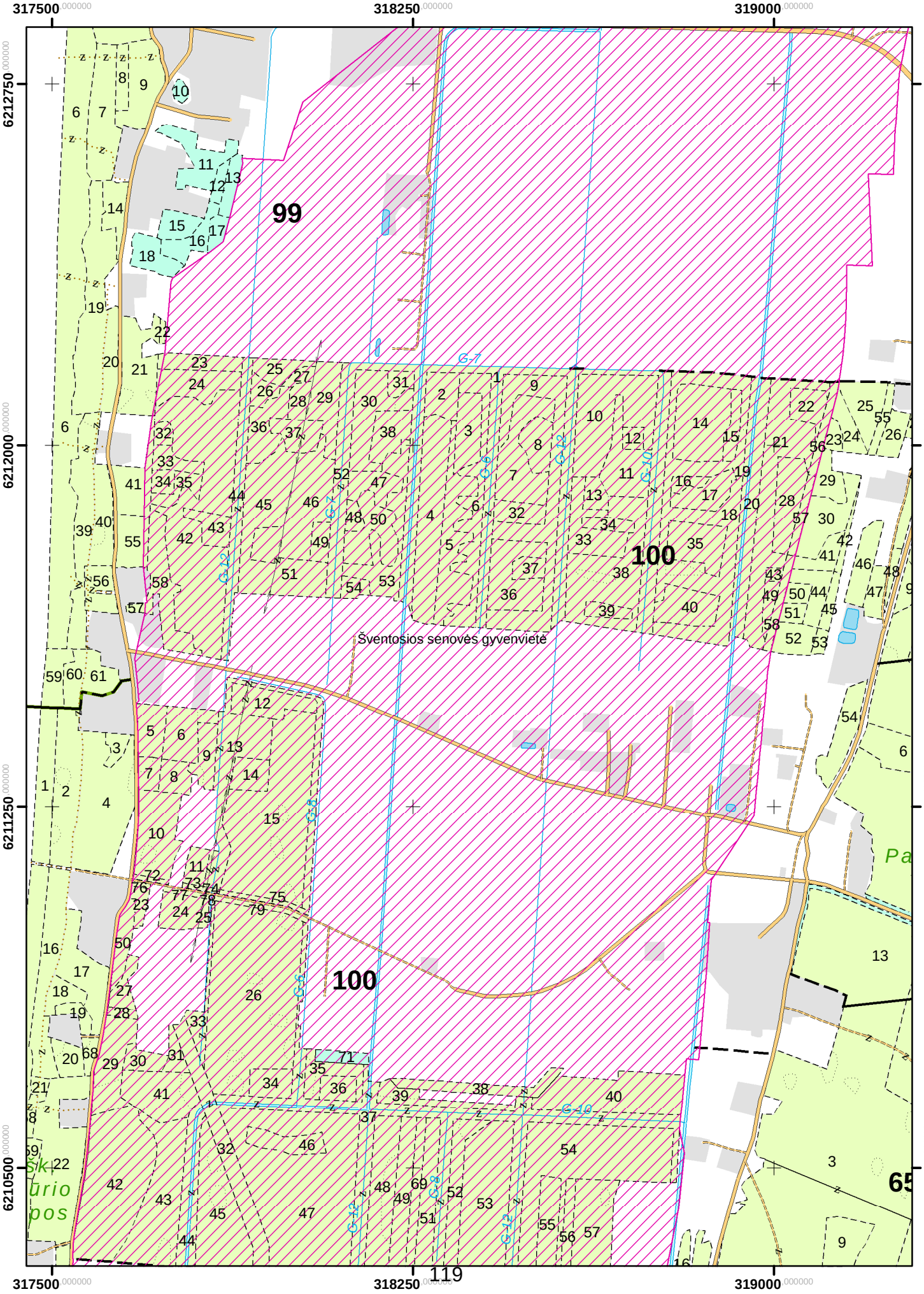

Šventosios girininkija

M 1 : 10 000

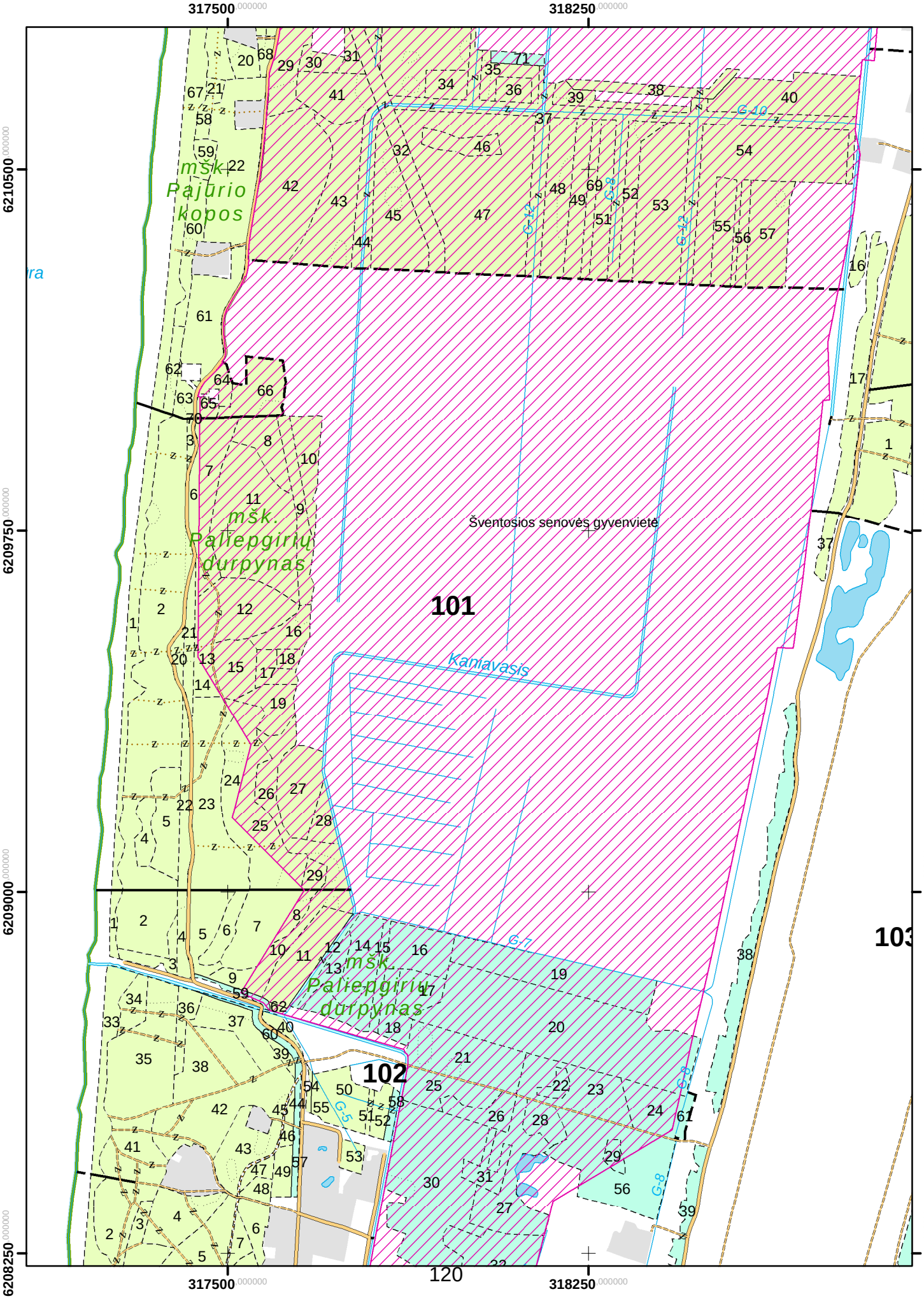

Šventosios girininkija

M 1 : 10 000

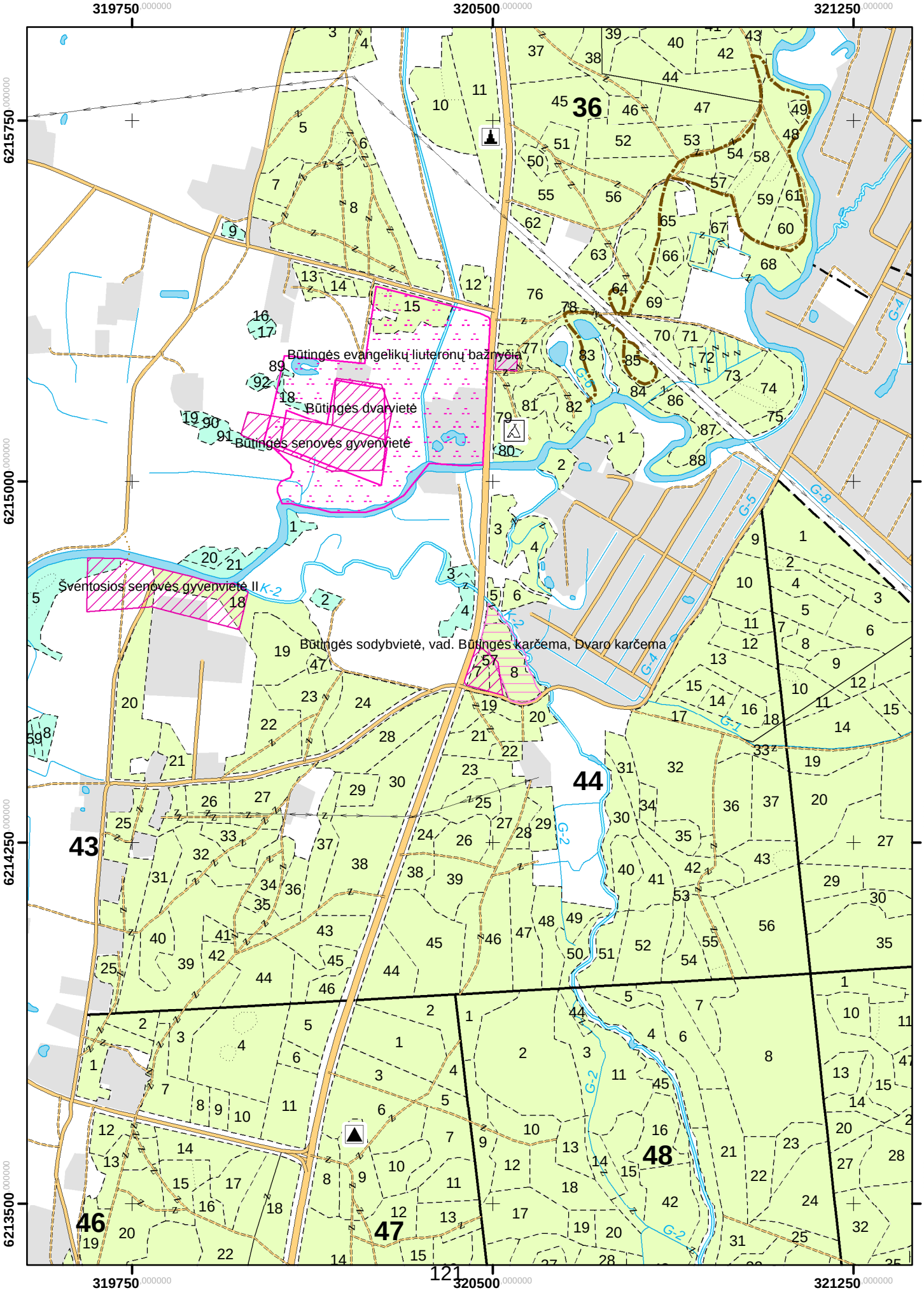

Šventosios girininkija

M 1 : 10 000

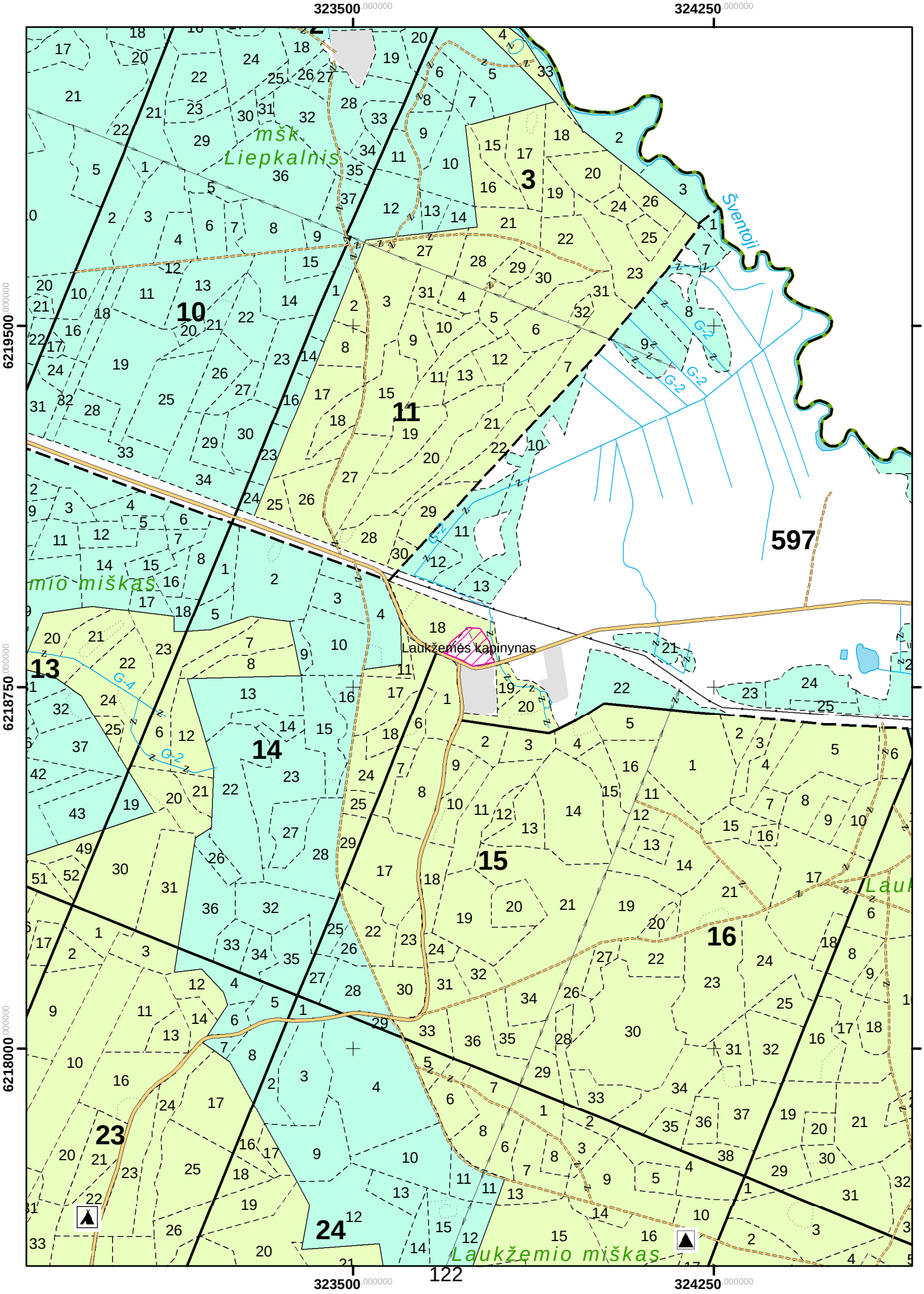

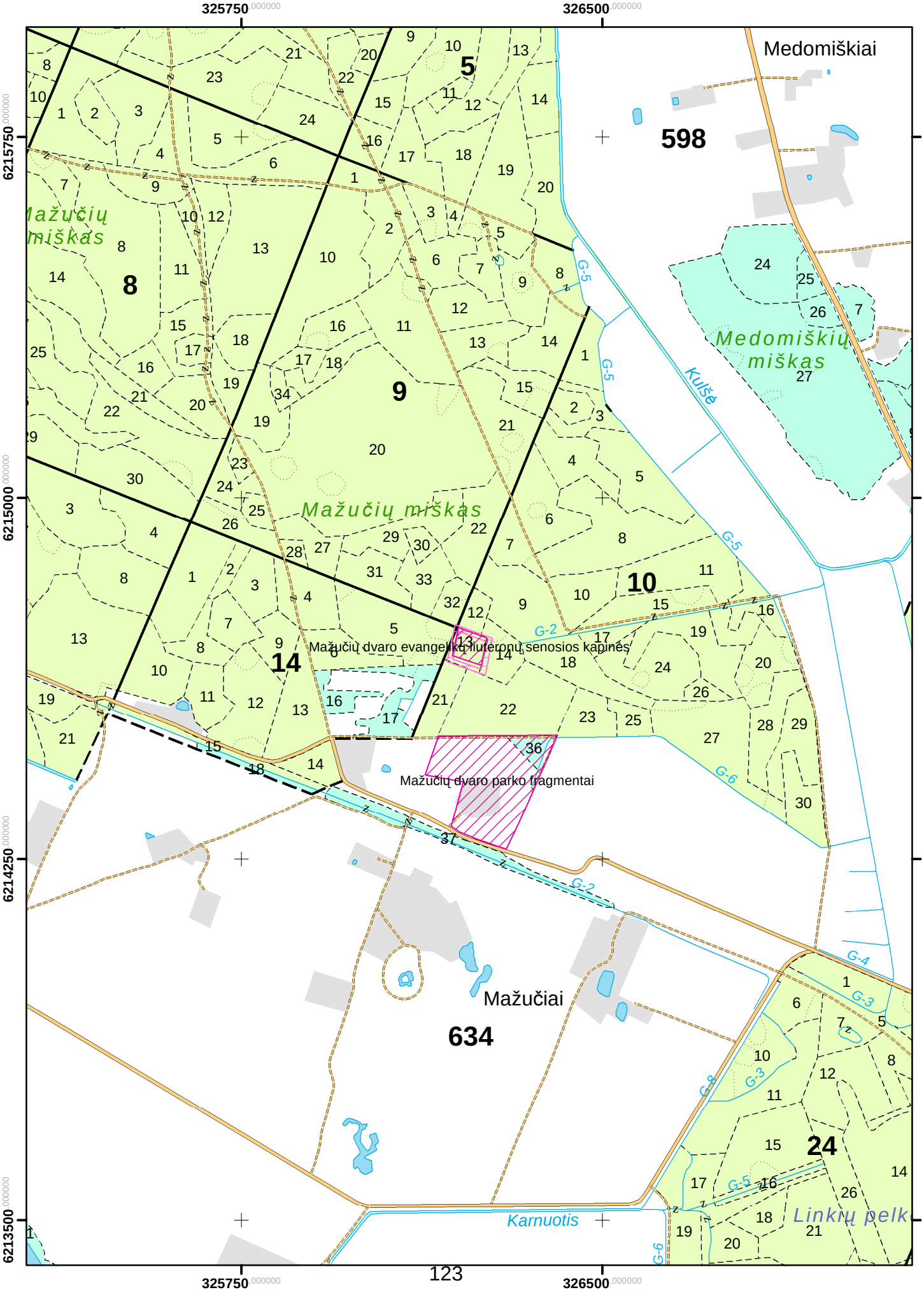
Darbėnų girininkija
M 1 : 10 000
325750
326500
6215750
6215000
6214250
6213500
Medomiškiai
598
5
8
9
10
14
24
Mažučių miškas
Medomiškių miškas
Kulšė
G-5
G-2
G-6
G-4
G-3
G-8
G-9
Mažučių dvaro evangelikų liuteronų senosios kapinės
Mažučių dvaro parko fragmentai
Mažučiai
634
Karnuotis
Linkų pelk
123

Darbėnų girininkija

M 1 : 10 000

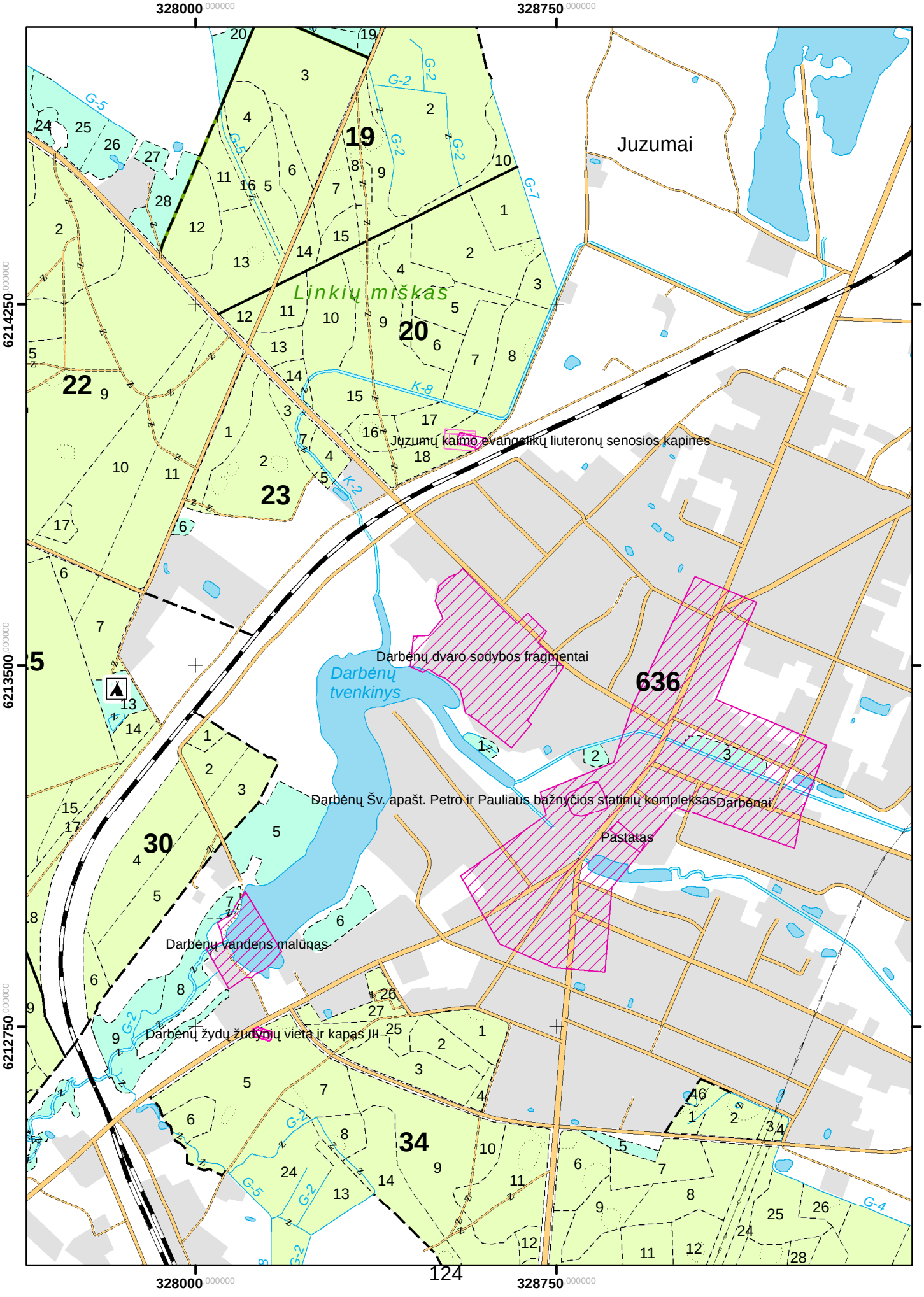

Darbėnų girininkija

M 1 : 10 000

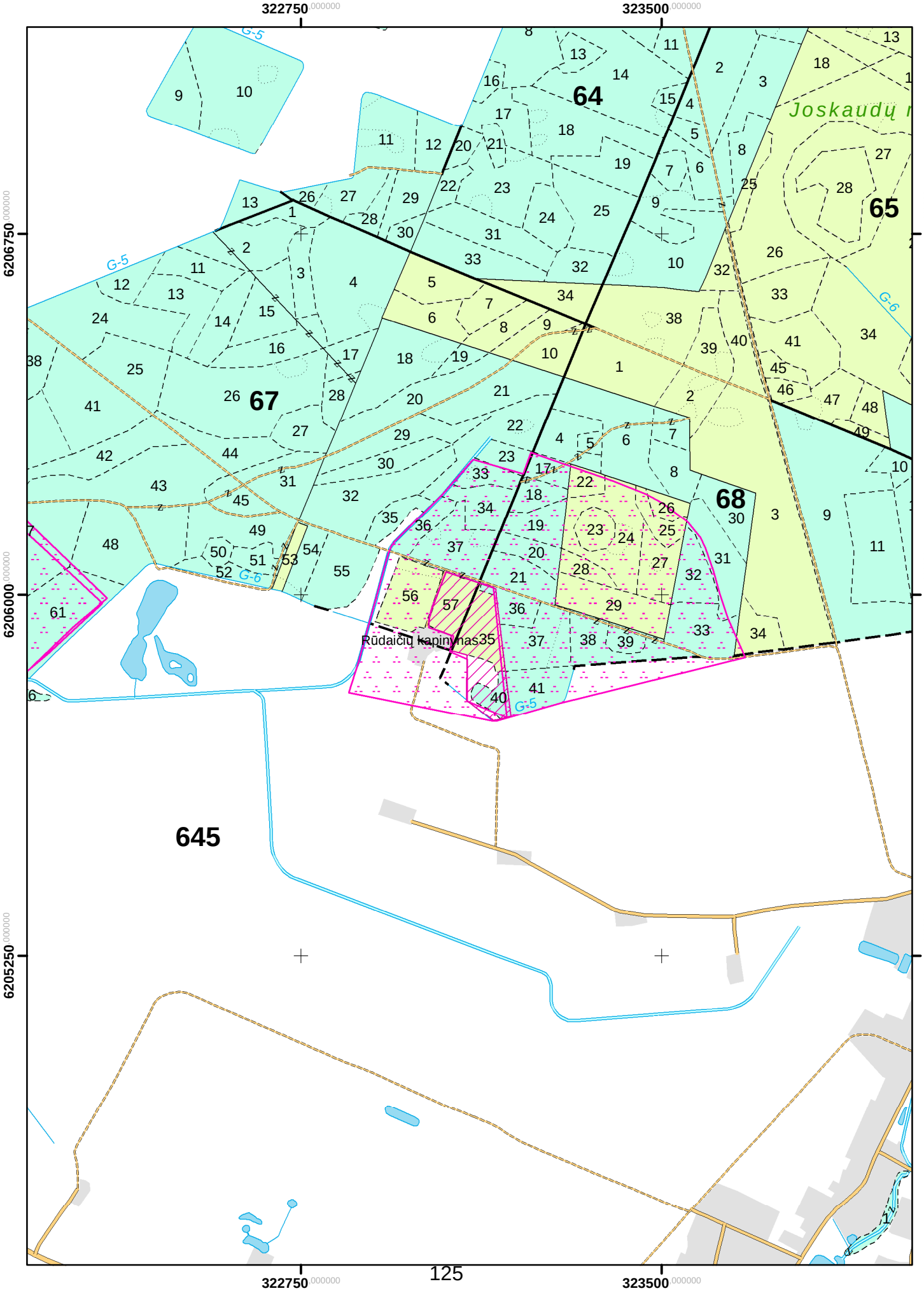

Palangos girininkija

M 1 : 10 000

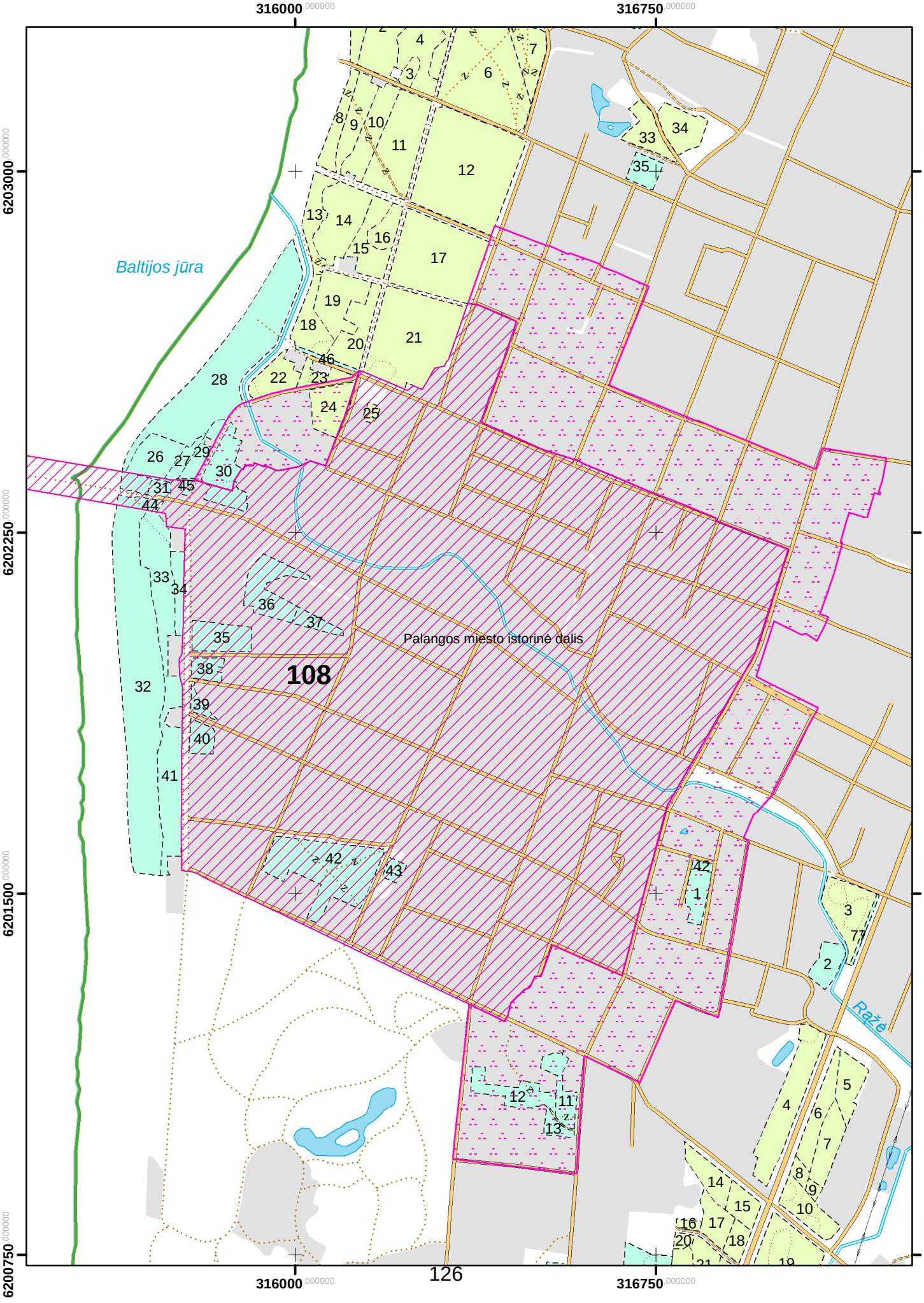

Palangos girininkija

M 1 : 10 000

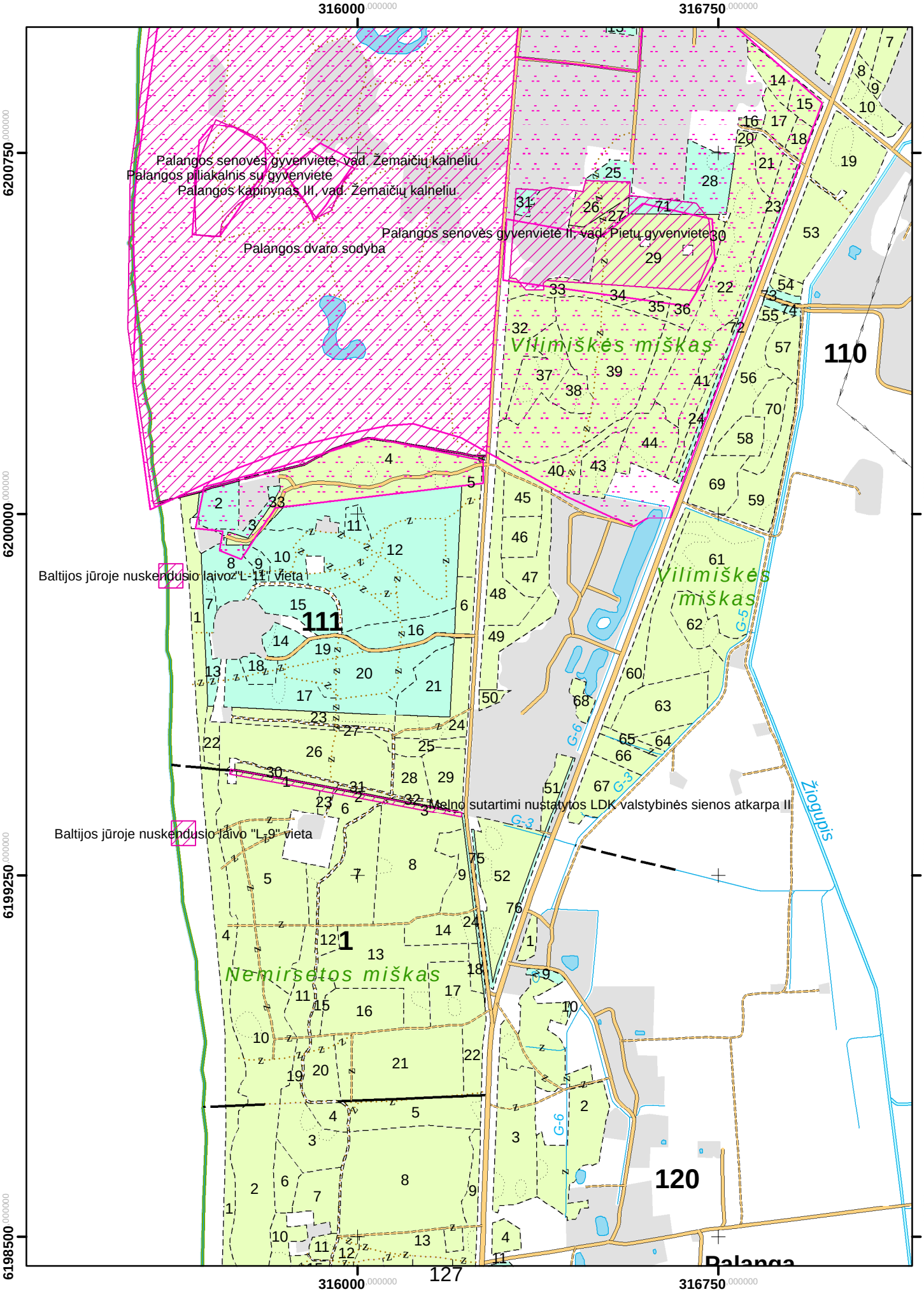

Palangos girininkija

M 1 : 10 000

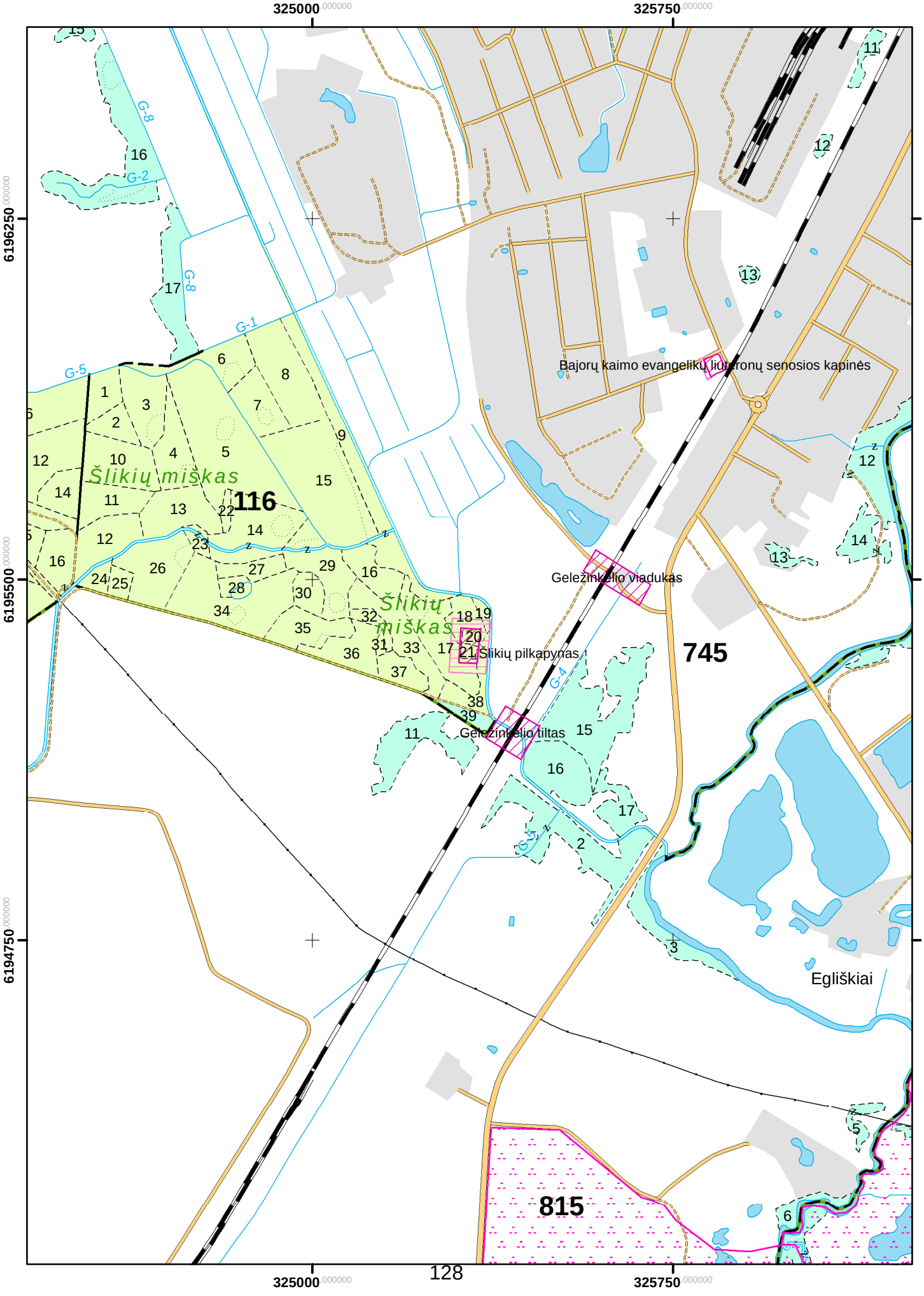

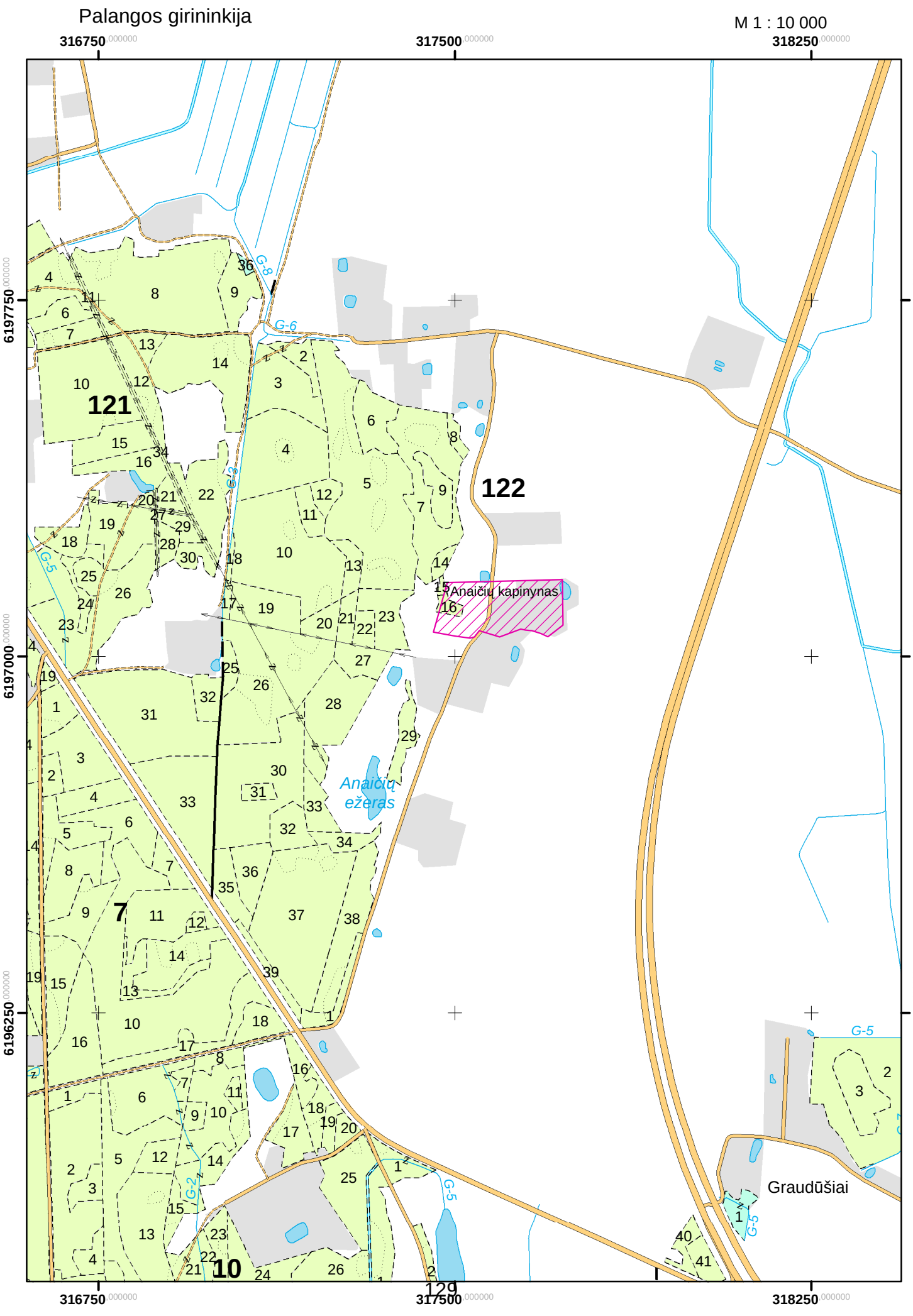
Palangos girininkija
M 1 : 10 000
316750
317500
318250
6197750
6197000
6196250
121
122
7
10
129
Anaičių kapinynas
Anaičių ežeras
Graudūšiai
G-2
G-3
G-5
G-6
G-8

Palangos girininkija

M 1 : 10 000

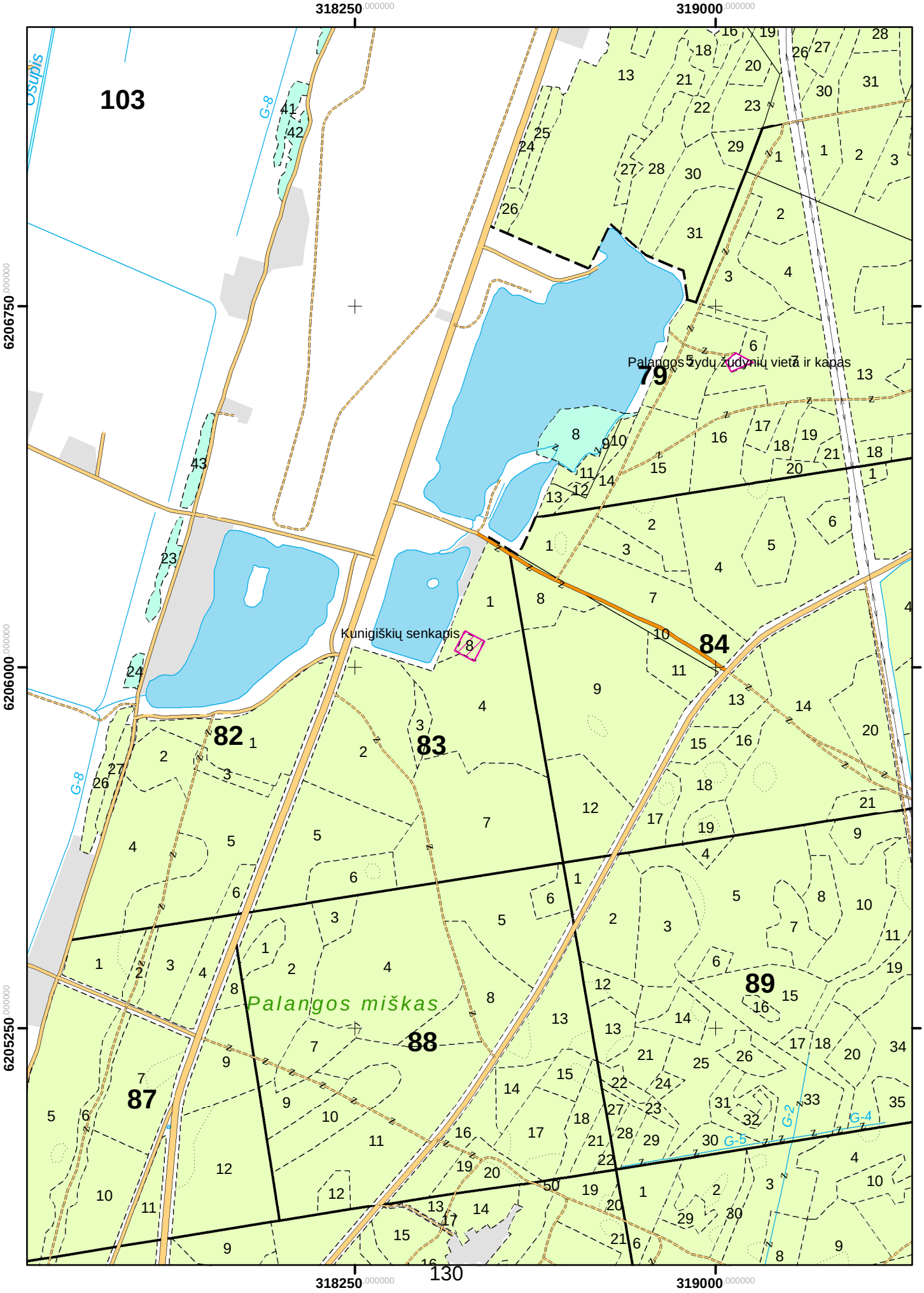

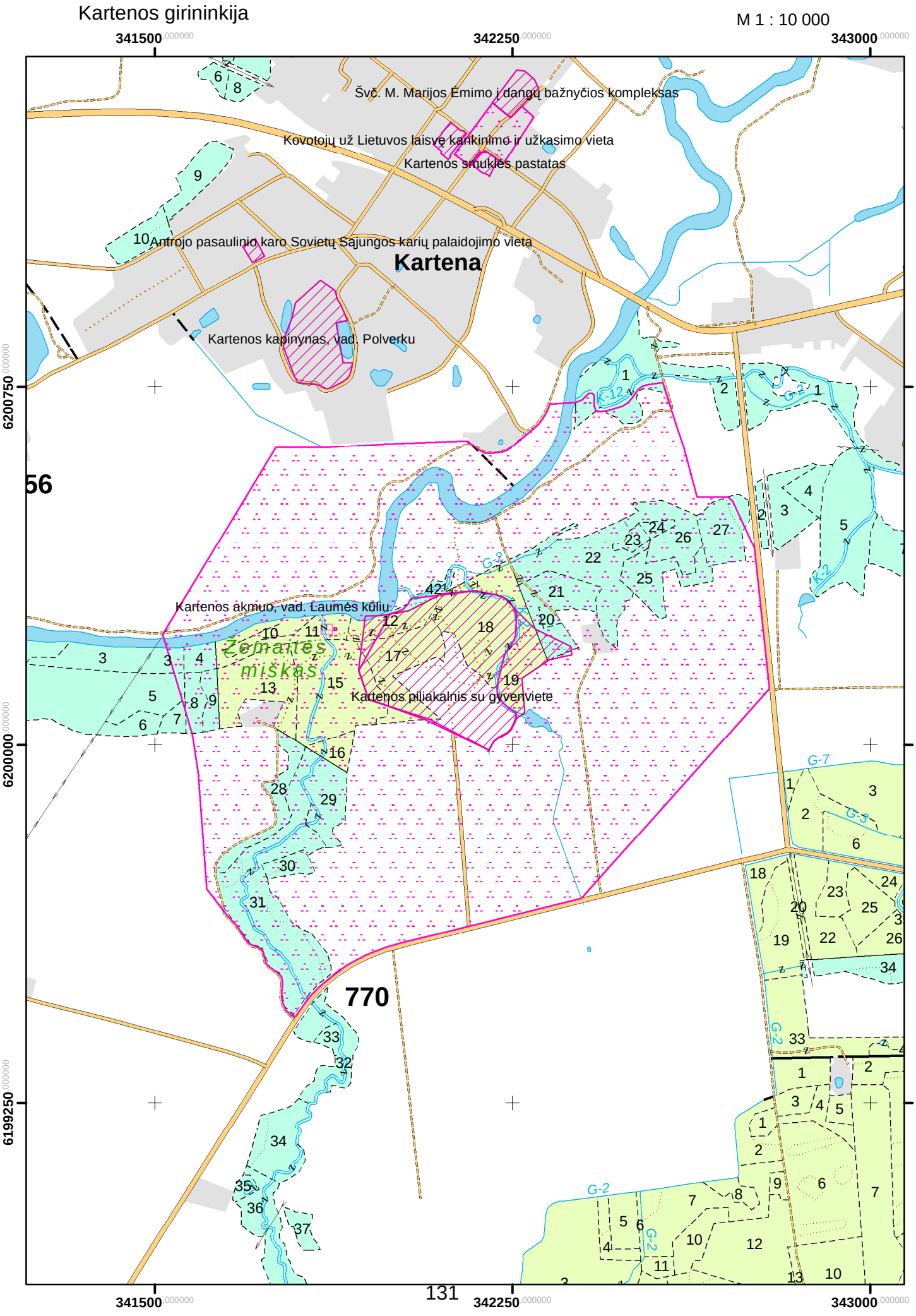
Kartenos girininkija
M 1 : 10 000
341500
342250
343000
6200750
6200000
6199250
Švč. M. Marijos Ėmimo į dangų bažnyčios kompleksas
Kovotojų už Lietuvos laisvę kankinimo ir užkasimo vieta
Kartenos smuklės pastatas
Antrojo pasaulinio karo Sovietų Sąjungos karių palaidojimo vieta
Kartena
Kartenos kapinynas, vad. Polverku
Kartenos akmuo, vad. Laumės kūliu
Kartenos piliakalnis su gyvenviete
Žemaitės miškas
770
56
131
K-12
K-2
G-2
G-3
G-7

Kartenos girininkija

M 1 : 10 000

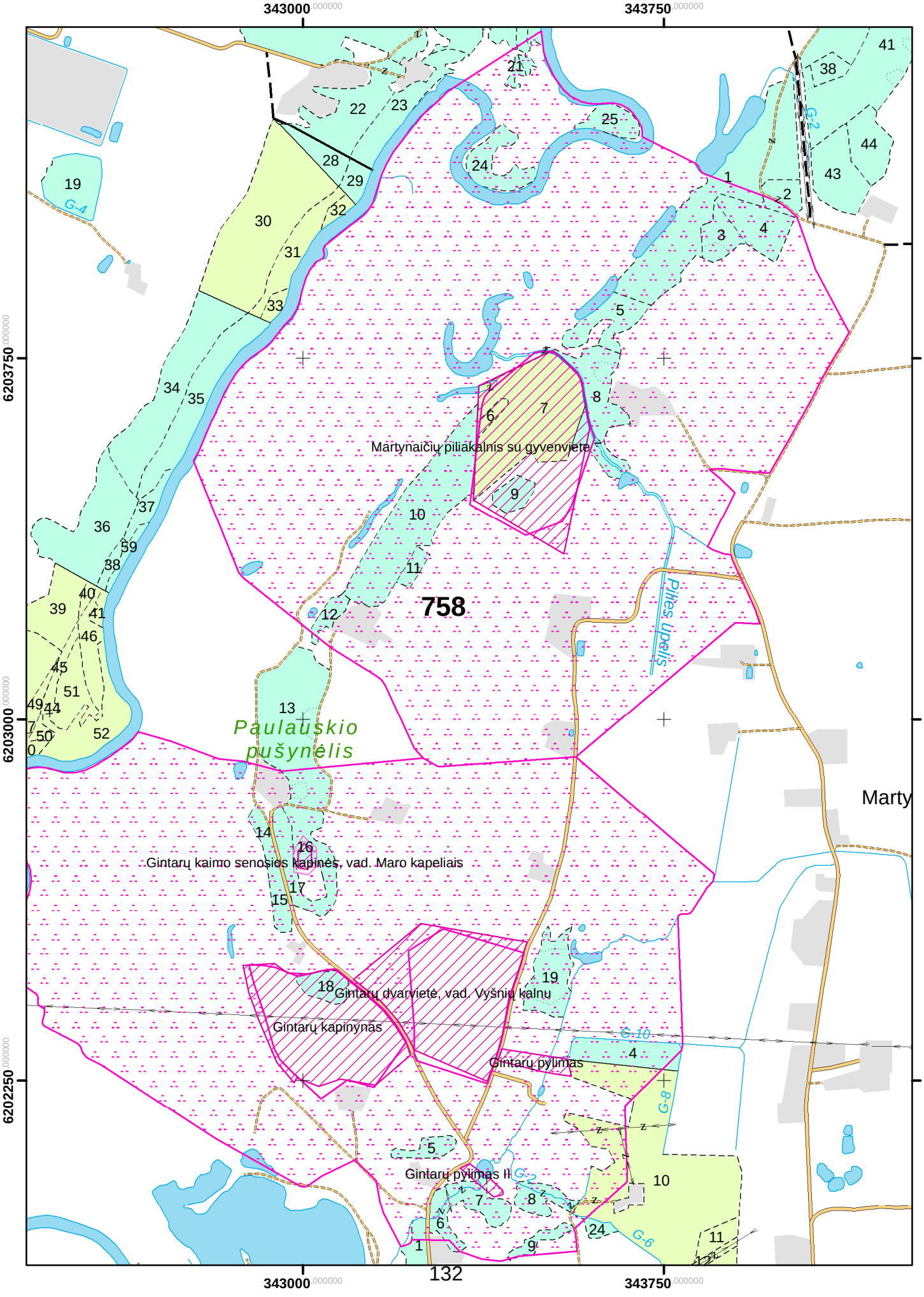

Kartenos girininkija

M 1 : 10 000

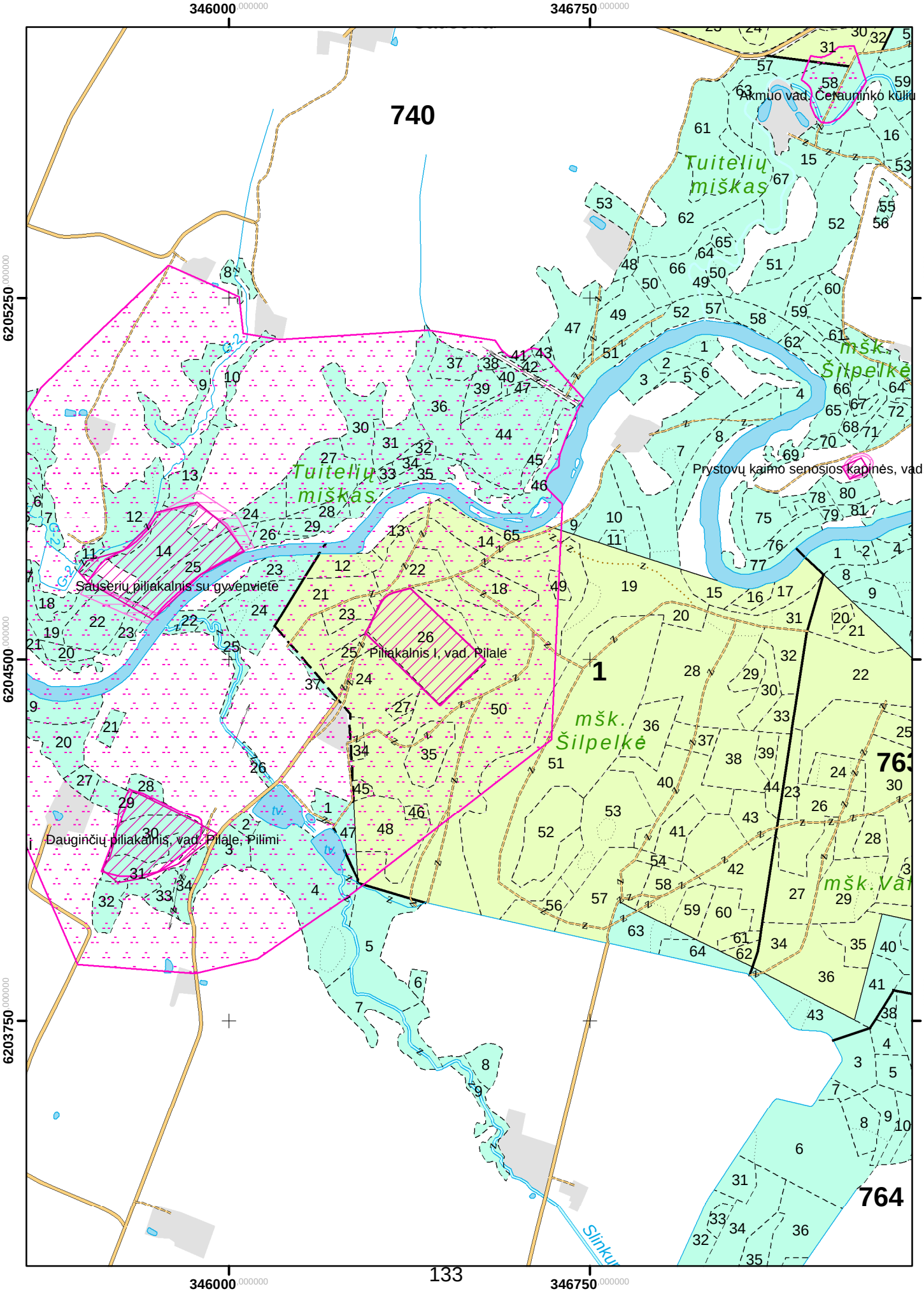

Klaipėdos girininkija

M 1 : 10 000

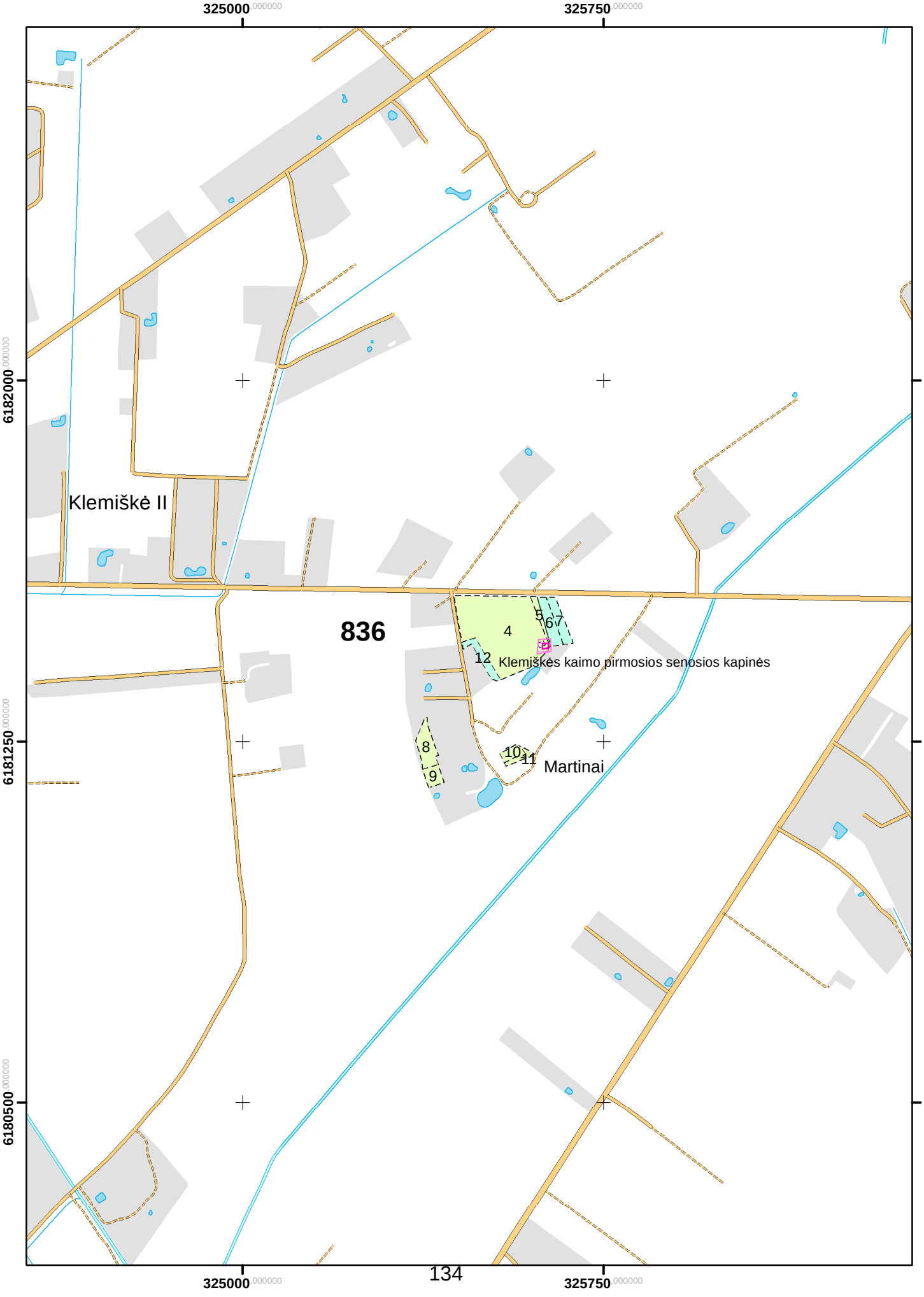

M 1 : 10 000

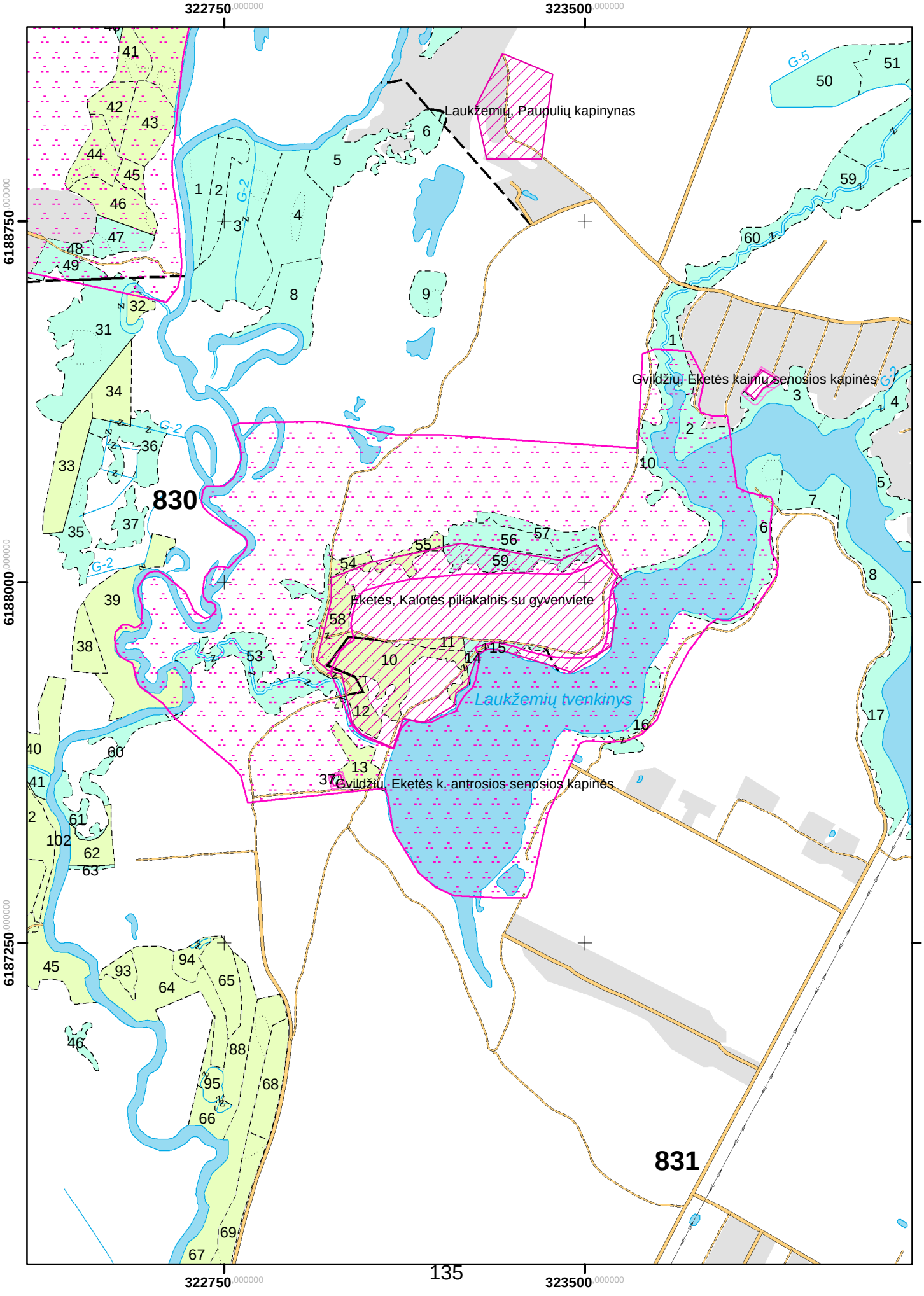
322750.000000
323500.000000
6188750.000000
6188000.000000
6187250.000000
Laukžemių, Paupulių kapinynas
Gvildžių, Eketės kaimų senosios kapinės
Eketės, Kalotės piliakalnis su gyvenviete
Laukžemių tvenkinys
Gvildžių, Eketės k. antrosios senosios kapinės
830
831
G-2
G-5
135

Klaipėdos girininkija

M 1 : 10 000

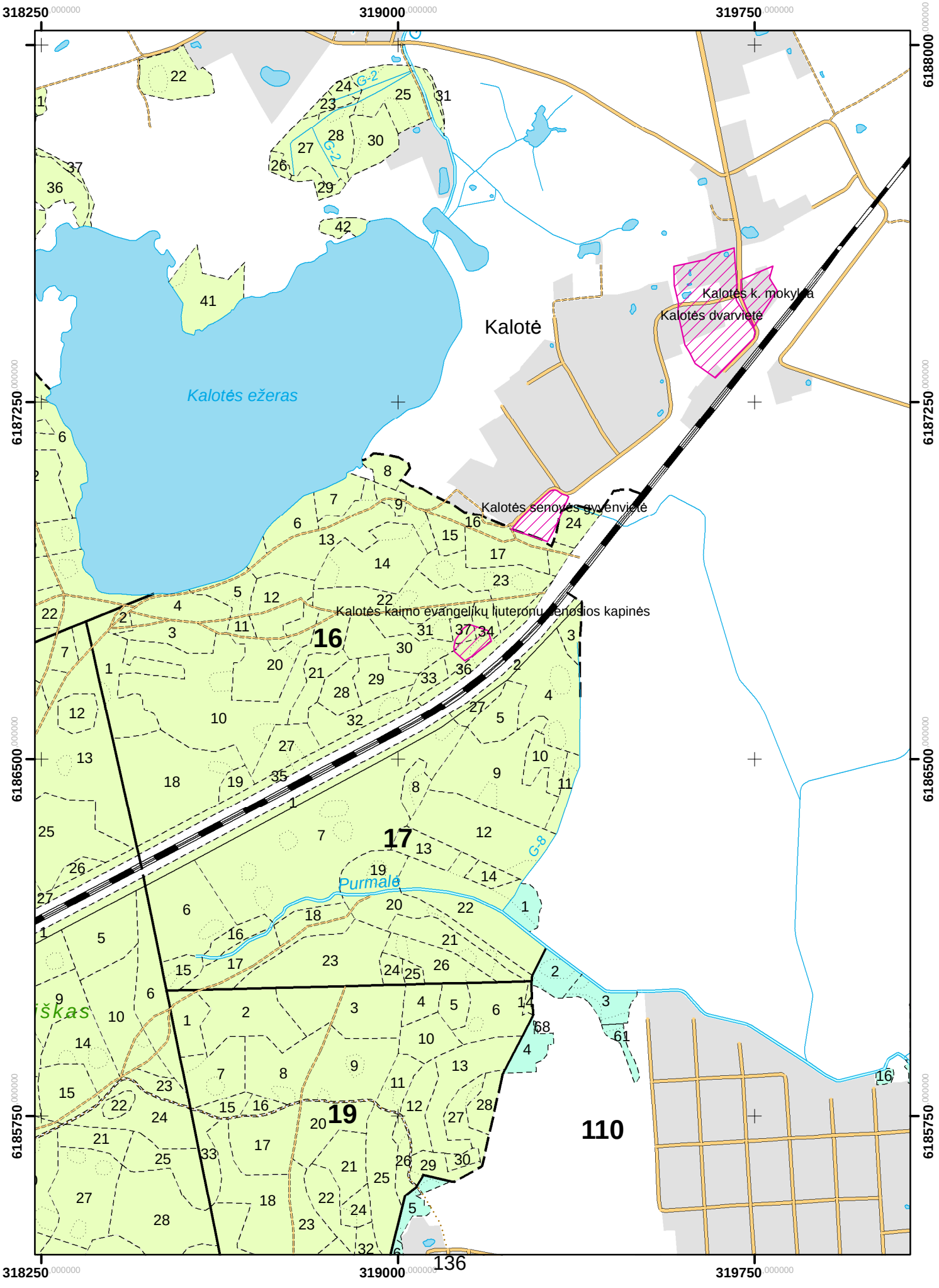

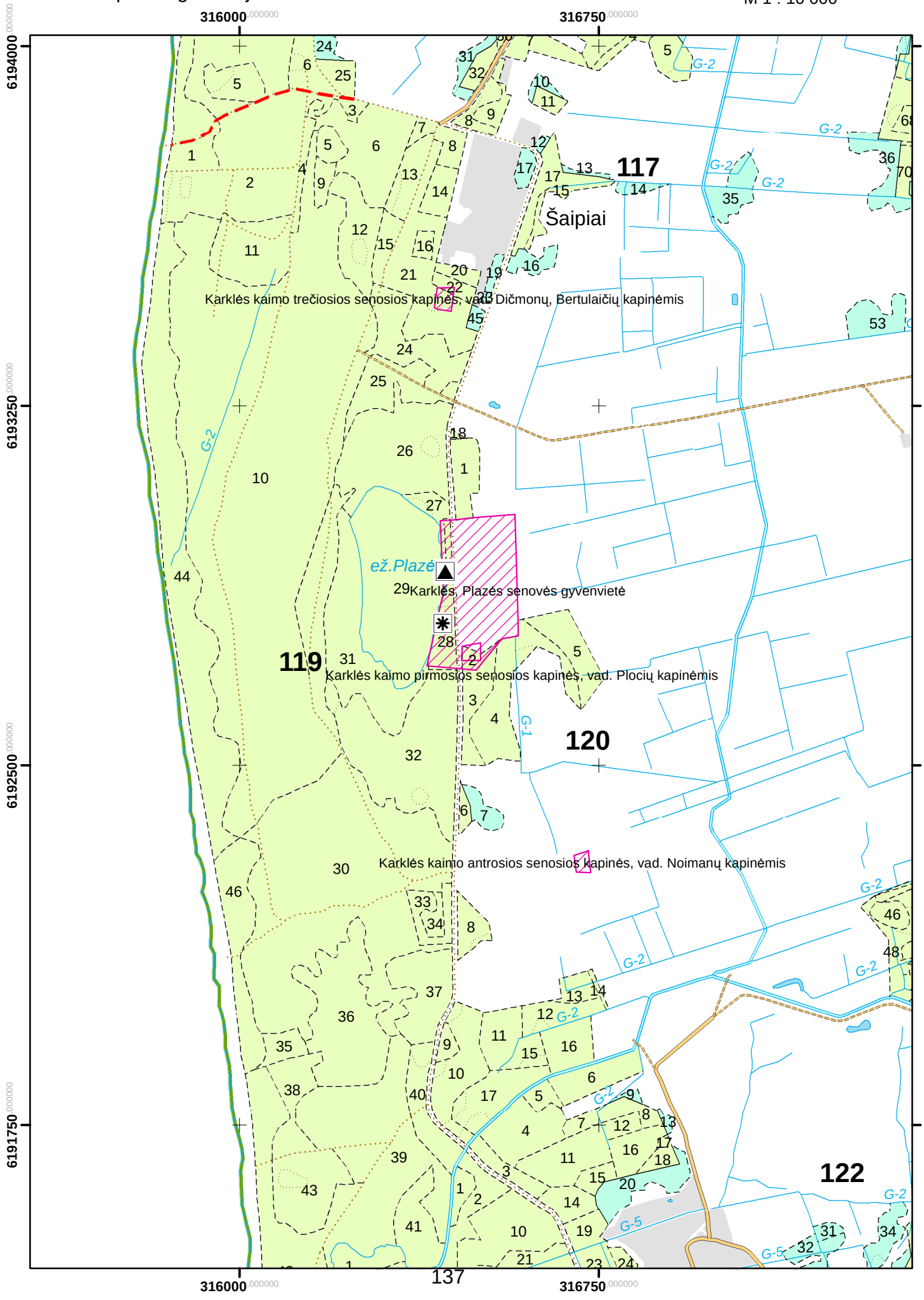
Klaipėdos girininkija
M 1 : 10 000
316000
316750
6194000
6193250
6192500
6191750
Šaipiai
117
119
120
122
Karklės kaimo trečiosios senosios kapinės, vad. Dičmonų, Bertulaičių kapinėmis
ež.Plazė
Karklės, Plazės senovės gyvenvietė
Karklės kaimo pirmosios senosios kapinės, vad. Plocių kapinėmis
Karklės kaimo antrosios senosios kapinės, vad. Noimanų kapinėmis
G-1
G-2
G-5
137

Klaipėdos girininkija

M 1 : 10 000

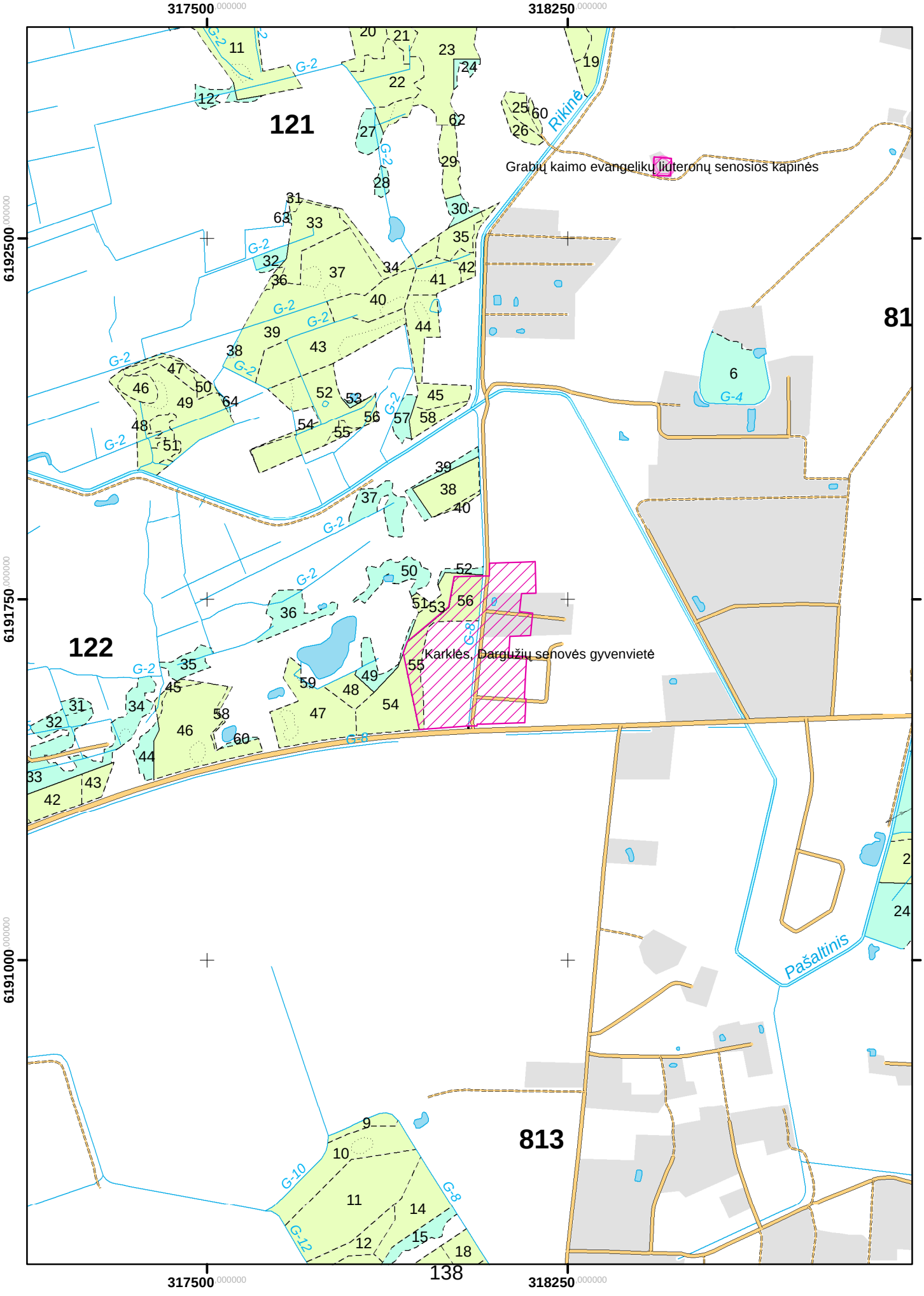

Klaipėdos girininkija

M 1 : 10 000

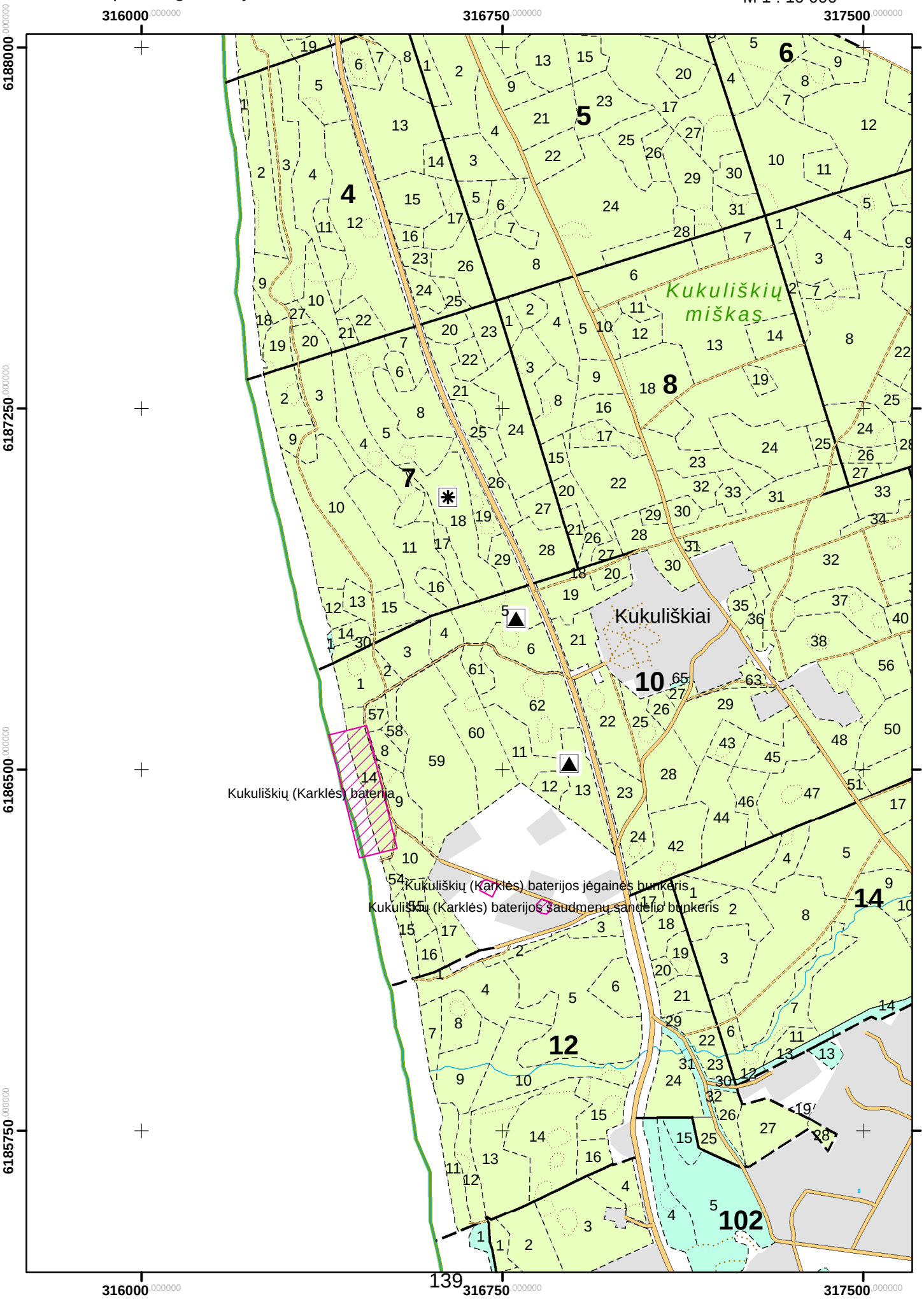

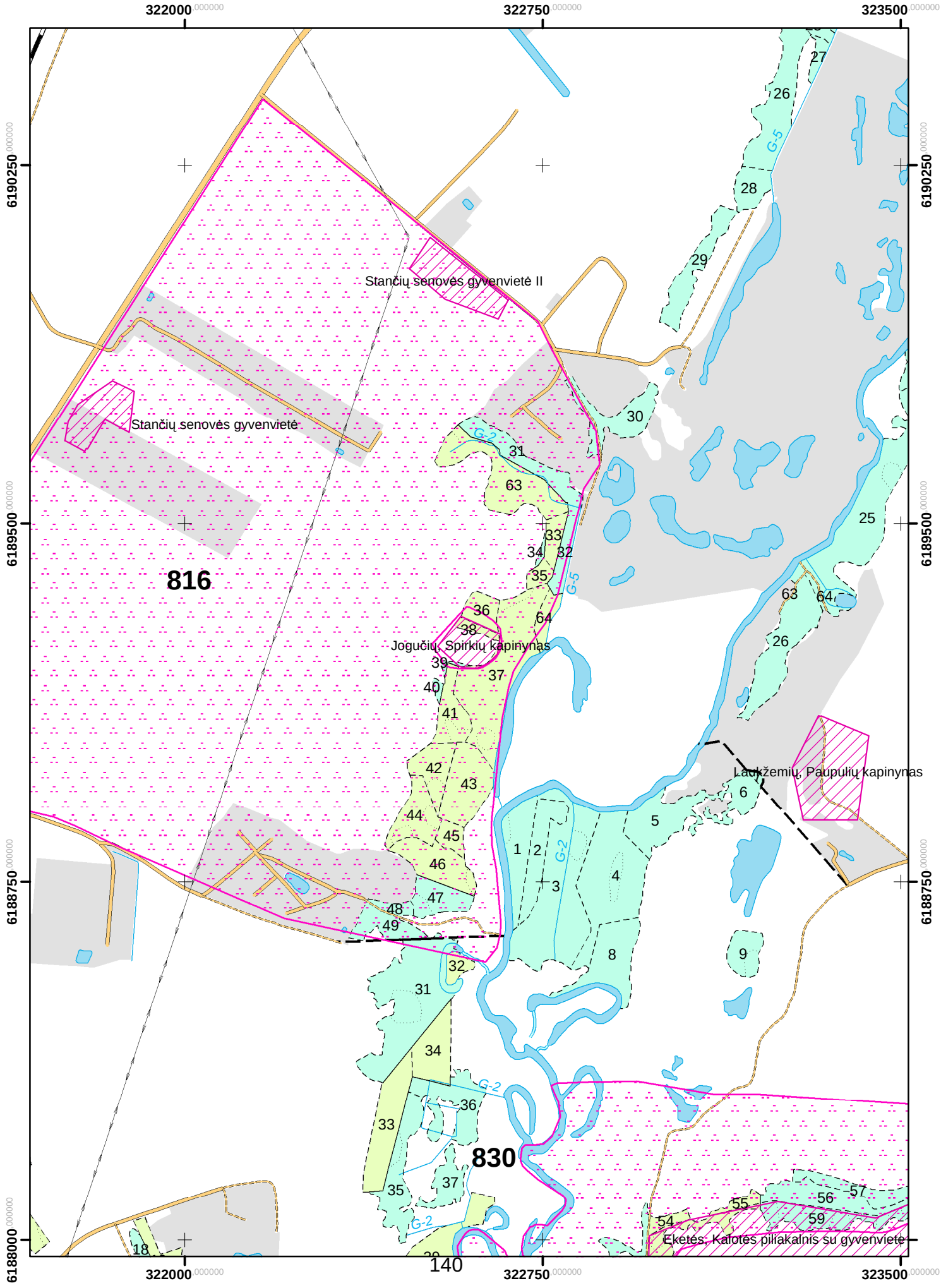
Klaipėdos girininkija
M 1 : 10 000
322000
322750
323500
6190250
6189500
6188750
6188000
Stančių senovės gyvenvietė II
Stančių senovės gyvenvietė
816
Jogučių, Spirkių kapinynas
Laukžemių, Paupulių kapinynas
830
Eketės, Kalotės piliakalnis su gyvenviete
G-2
G-5
140

Vėžaičių girininkija

M 1 : 10 000

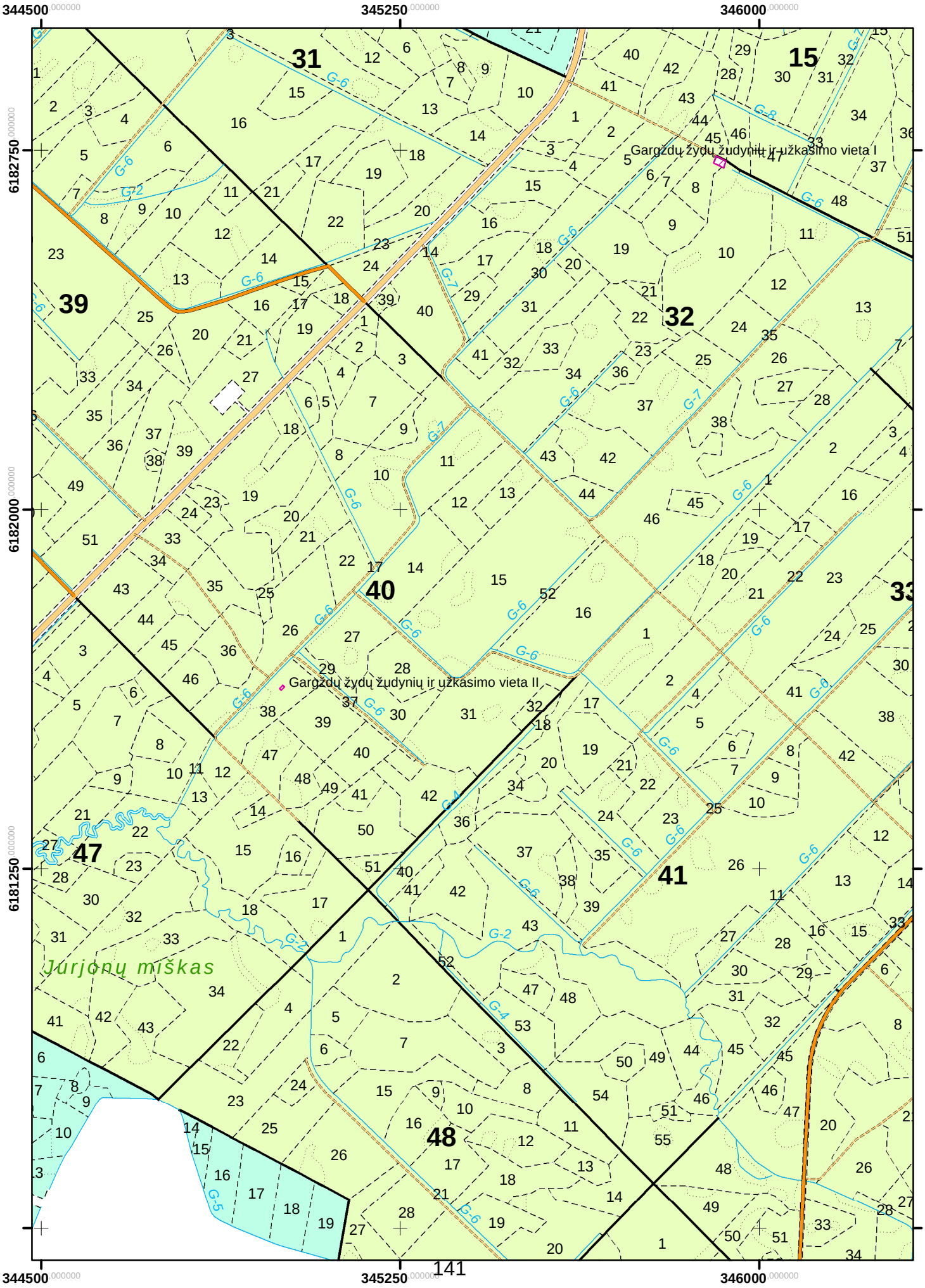

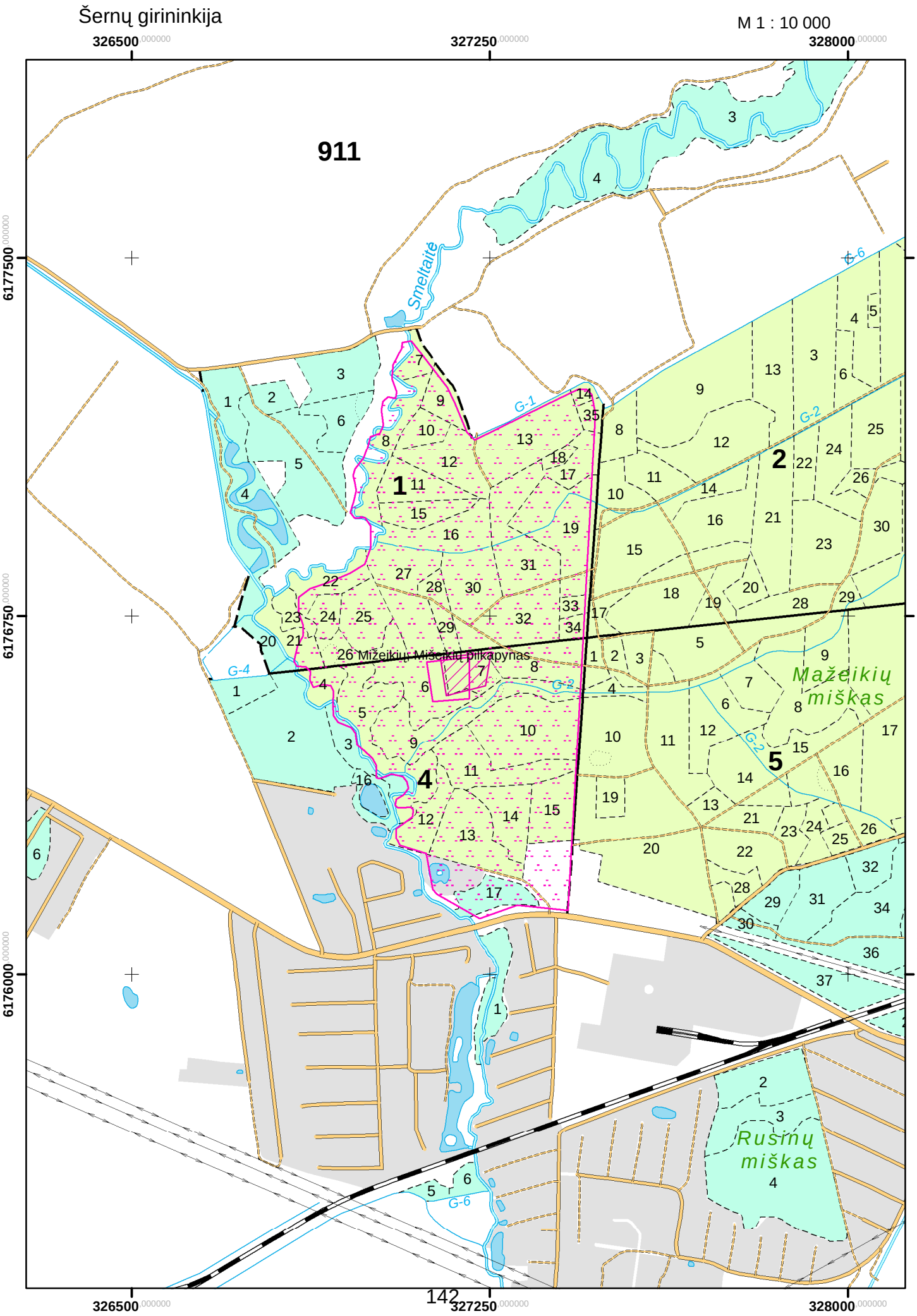
Šernų girininkija
M 1 : 10 000
326500
327250
328000
6177500
6176750
6176000
911
Smeltaitė
G-1
G-2
G-4
G-6
1
2
4
5
Mažeikių miškas
Rusinų miškas
26 Mižeikių Mišeikių pilkapynas
142

Šernų girininkija

M 1 : 10 000

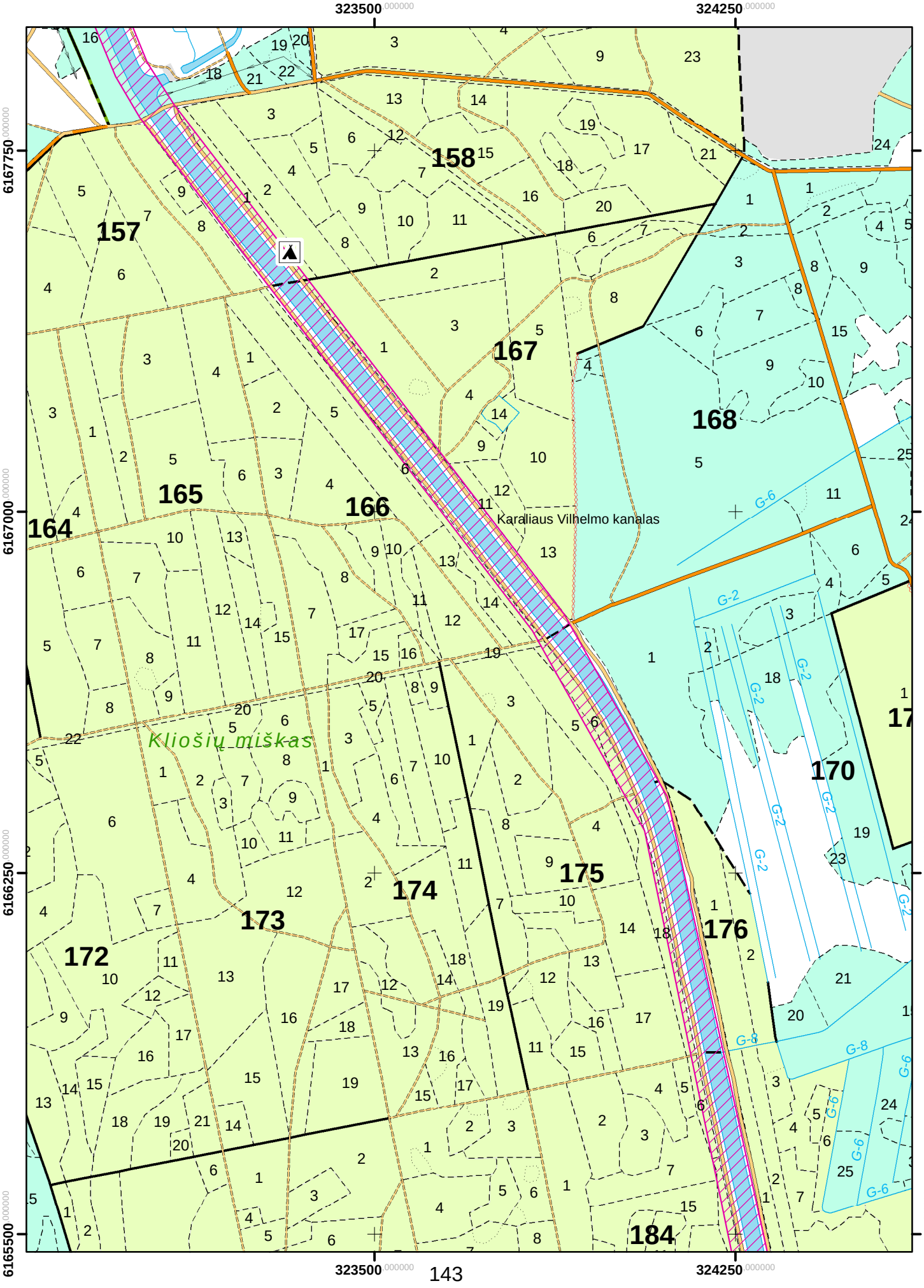

Šernų girininkija

M 1 : 10 000

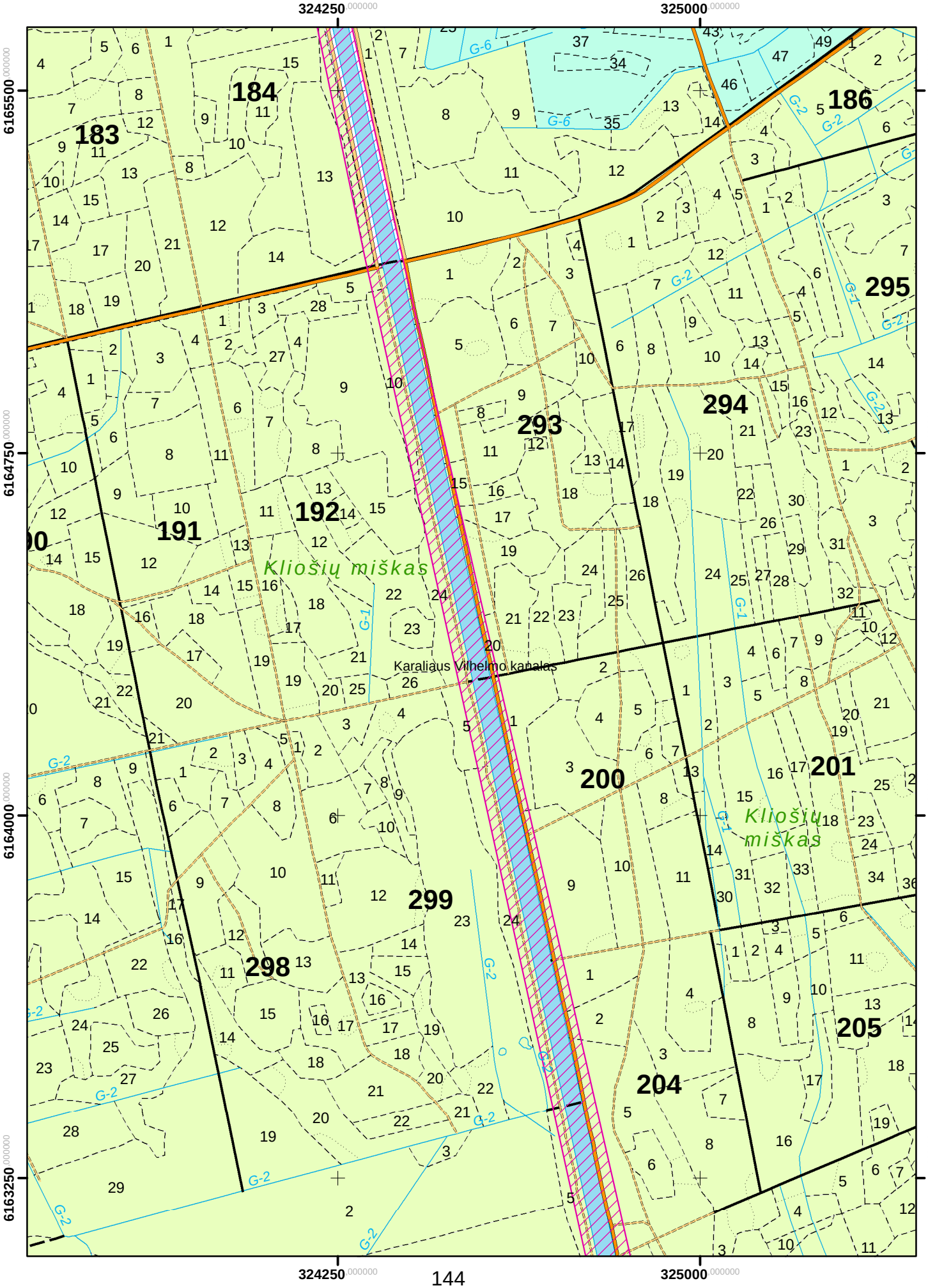

Šernų girininkija

M 1 : 10 000

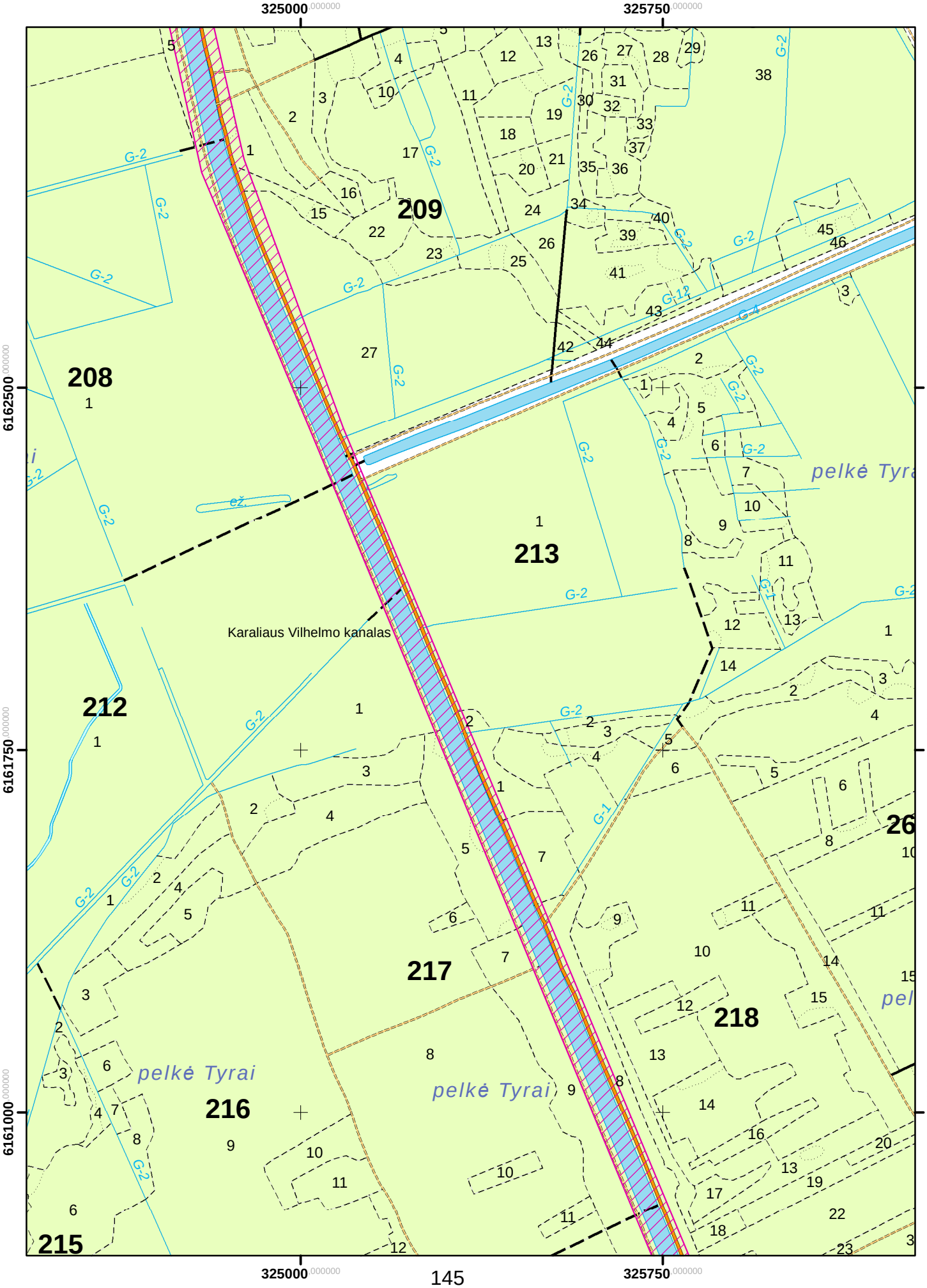

M 1 : 10 000

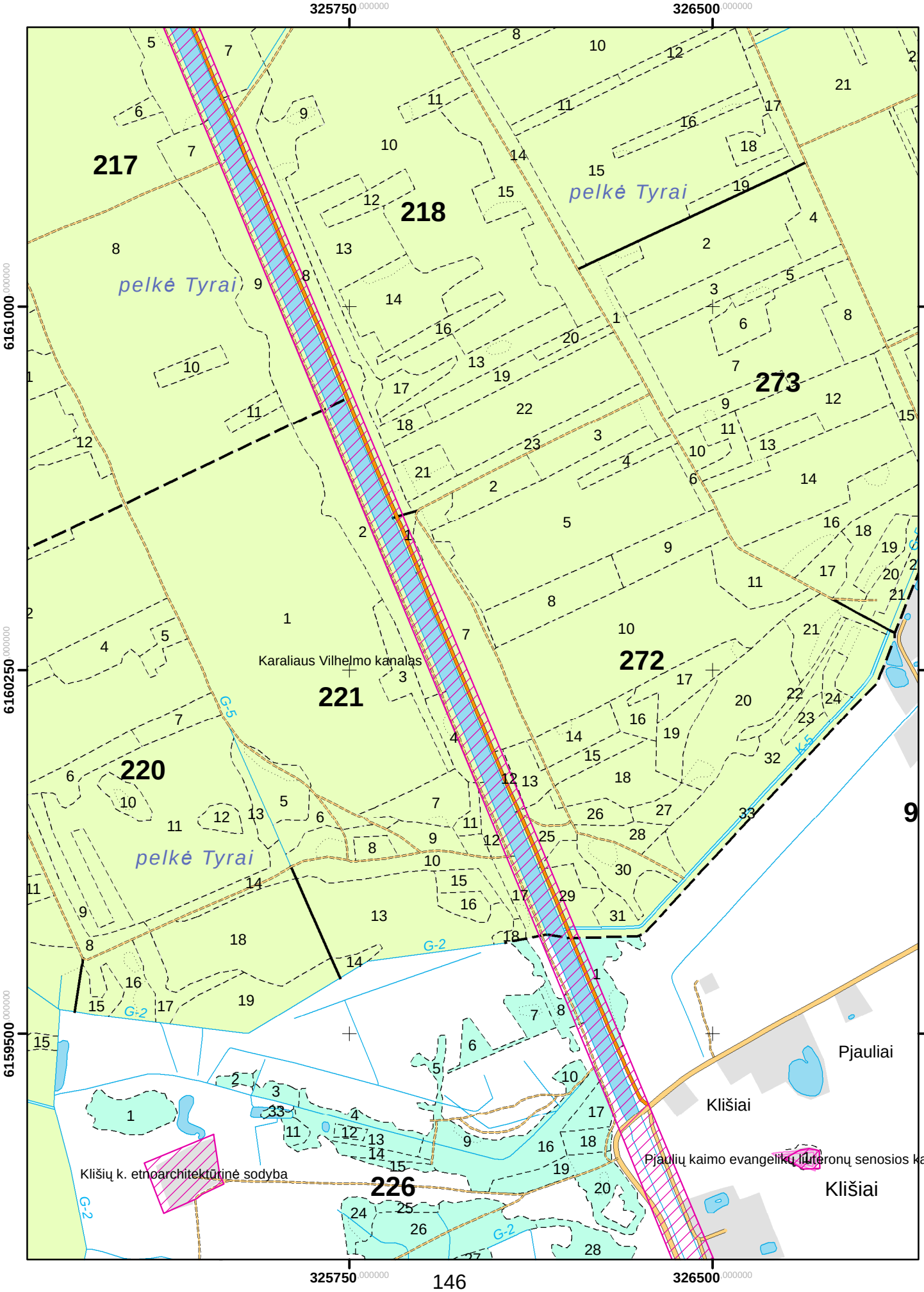
325750 000000
326500 000000
6161000 000000
6160250 000000
6159500 000000
217
218
273
272
221
220
226
pelkė Tyrai
pelkė Tyrai
pelkė Tyrai
Karaliaus Vilhelmo kanalas
G-5
G-2
K-5
Pjauliai
Kližiai
Kližiai
Kližių k. etnoarchitektūrinė sodyba
Pjaulių kaimo evangelikų liuteronų senosios kapinės

3 Priedas

PAJŪRIO JUOSTOS ŽEMYNINĖS DALIES PAPLŪDIMIŲ REKREACIJOS SPECIALIAJAME PLANE NUMATOMA REKREACINĖ INFRASTRUKTŪRA MIŠKŲ URĖDIJOS VALSTYBINĖS REIKŠMĖS MIŠKUOSE

Objektas	Girininkija	Kvartalas	Sklypas
Multifunkcinis centras	Klaipėdos	10	14
Poilsio aikštelė su informaciniais stendais	Šventosios	96	38
Poilsio aikštelė su informaciniais stendais	Palangos	4	1
Poilsio aikštelė su informaciniais stendais	Palangos	107	1
Poilsio aikštelė su informaciniais stendais	Klaipėdos	63	1
Poilsio aikštelė su informaciniais stendais	Klaipėdos	64	1
Poilsio aikštelė su informaciniais stendais	Klaipėdos	812	21
Biotualetas	Šventosios	96	36
Biotualetas (2 vnt.)	Šventosios	96	38
Biotualetas	Šventosios	97	1
Biotualetas	Palangos	4	1
Biotualetas	Palangos	5	1
Biotualetas	Klaipėdos	10	14
Biotualetas	Klaipėdos	10	54
Biotualetas	Klaipėdos	812	33
Biotualetas	Klaipėdos	812	39
Informacinis stendas	Šventosios	96	37
Informacinis stendas	Klaipėdos	2	4
Informacinis stendas	Klaipėdos	10	14
Informacinis stendas	Klaipėdos	812	54
Atitvarai	Klaipėdos	1	15
Atitvarai	Klaipėdos	2	2; 3; 4

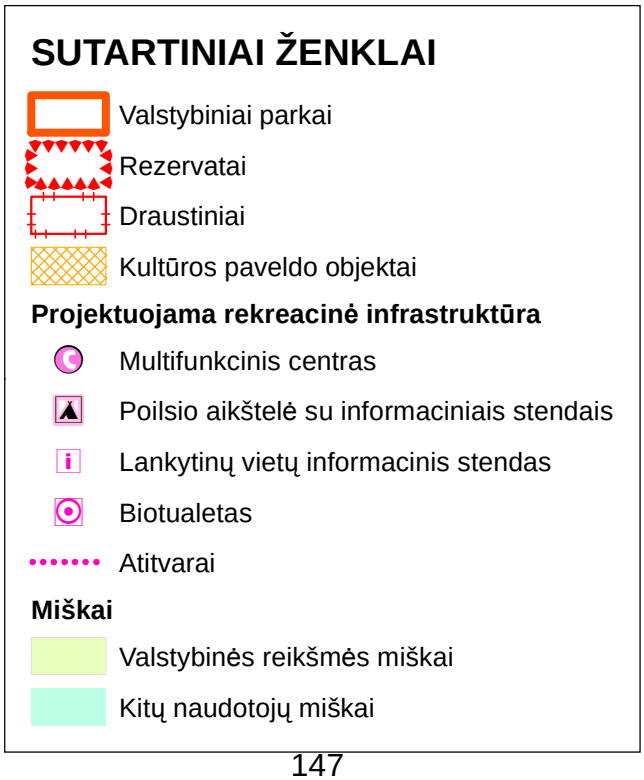

Šventosios girininkija

M 1 : 10 000

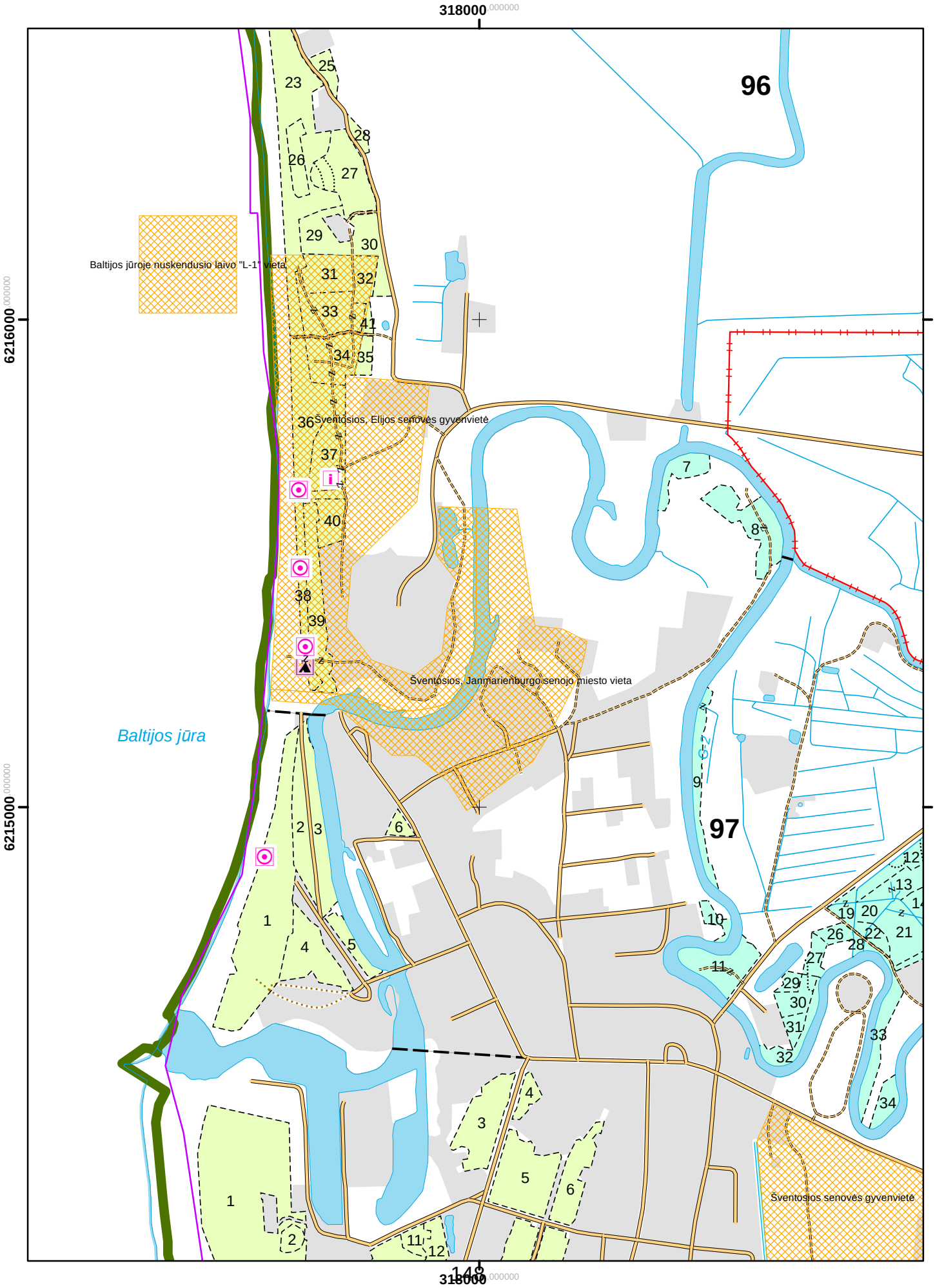

M 1 : 10 000

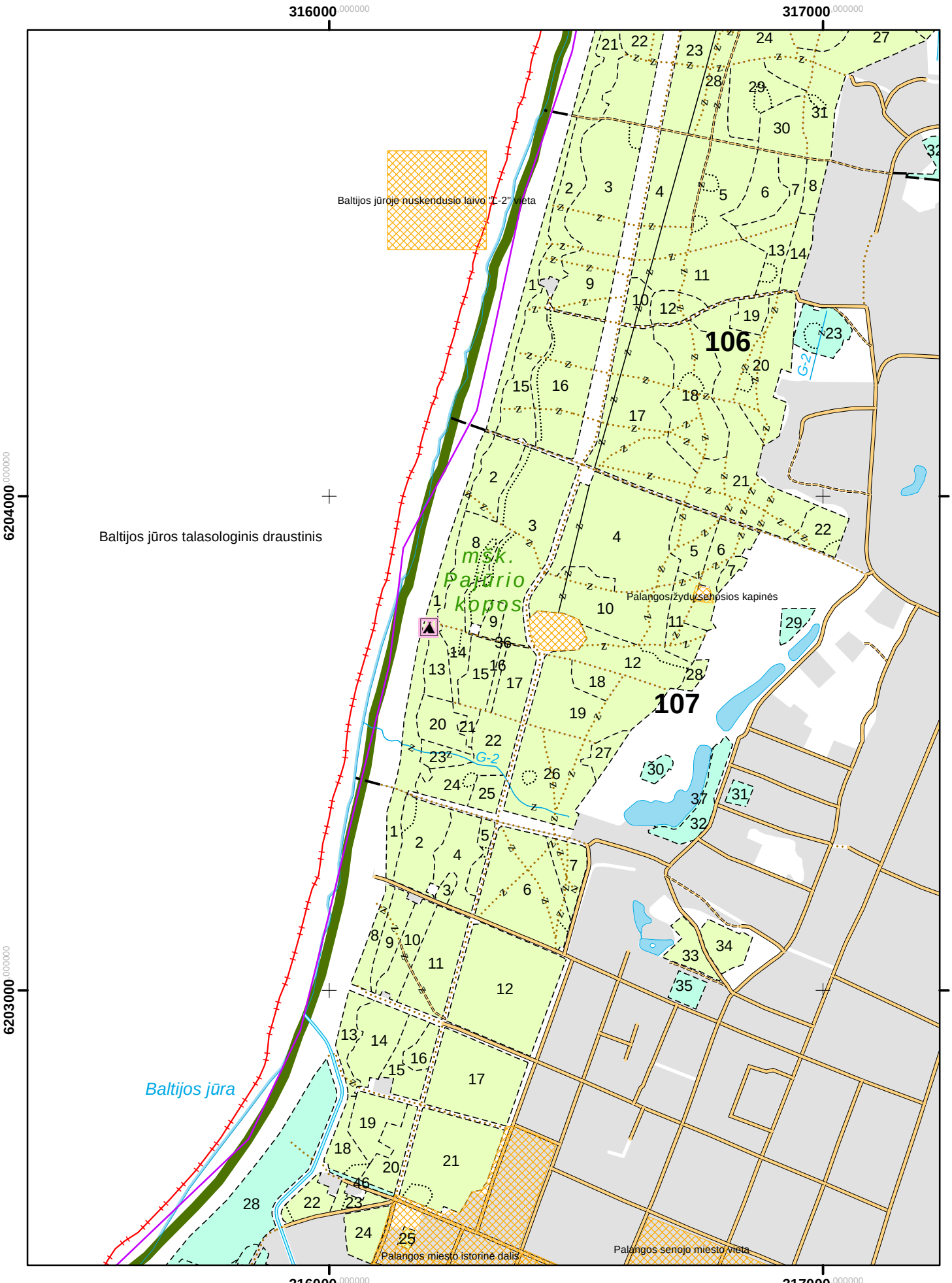
316000
317000
6204000
6203000
Baltijos jūroje nuskendusio laivo "C-2" vieta
Baltijos jūros talasologinis draustinis
msk. Pajūrio kopos
Palangos žydų senosios kapinės
106
107
G-2
Baltijos jūra
Palangos miesto istorinė dalis
Palangos senojo miesto vieta

Palangos girininkija

M 1 : 10 000

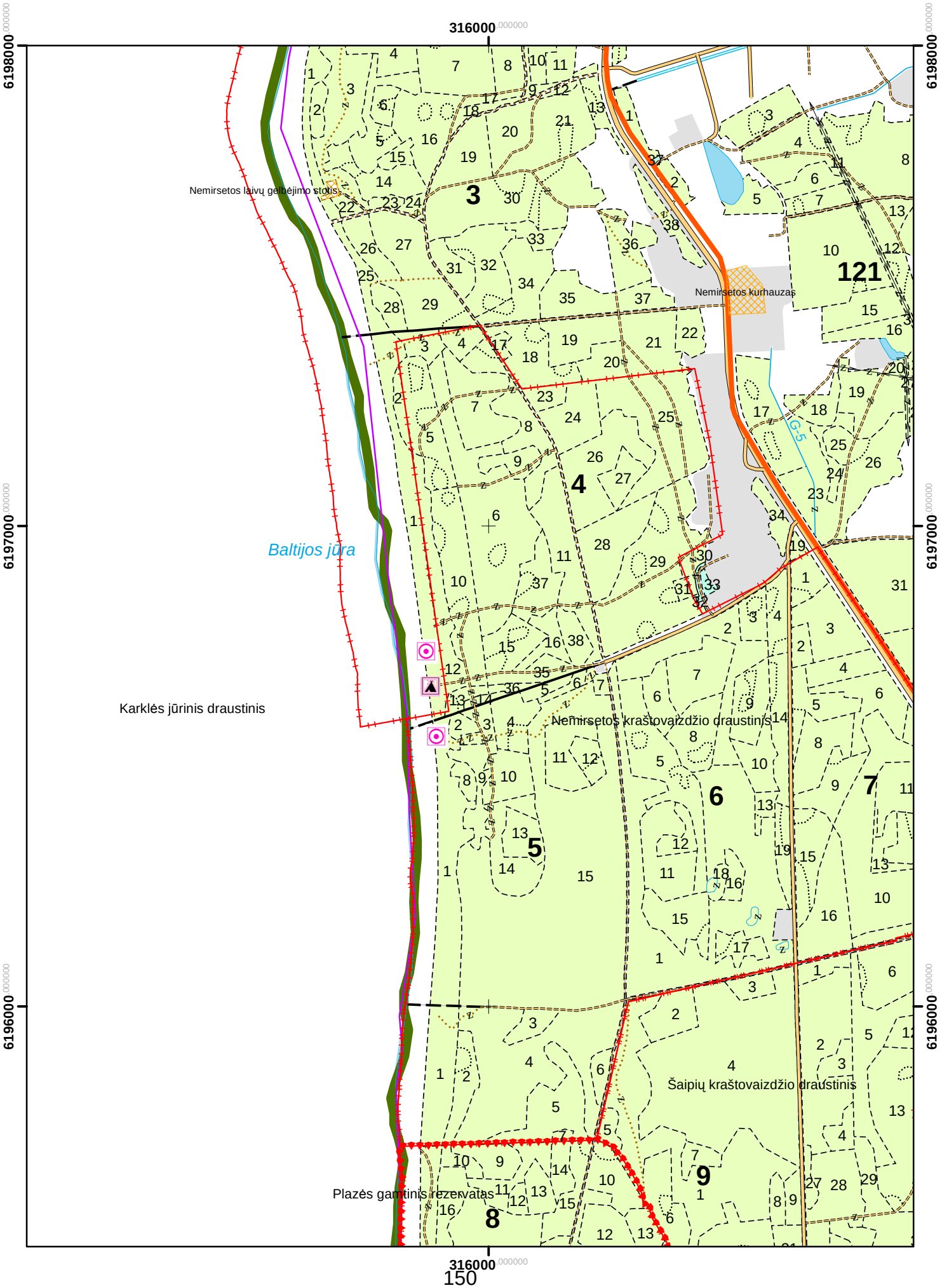

Klaipėdos girininkija

M 1 : 10 000

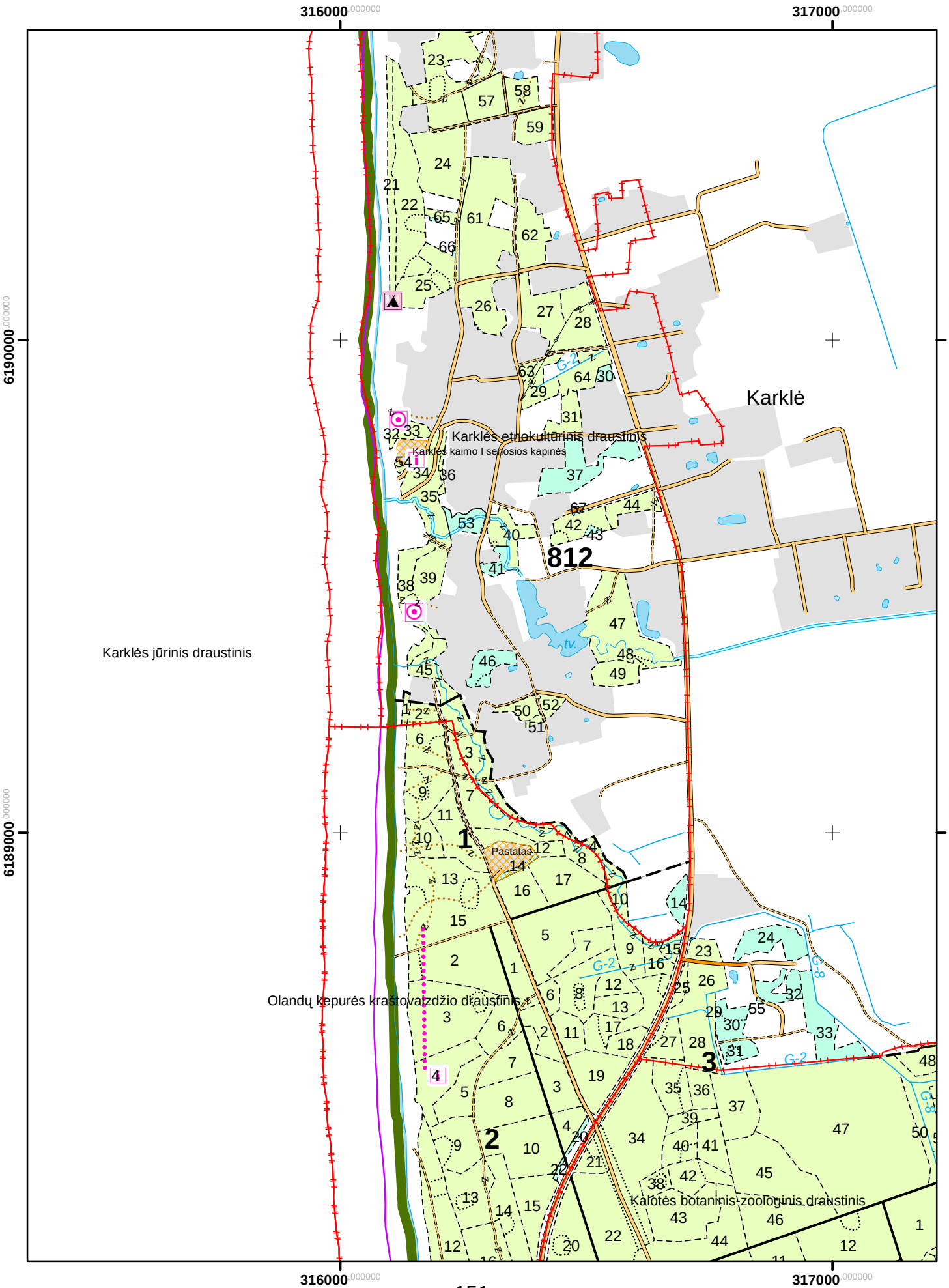

Klaipėdos girininkija

M 1 : 10 000

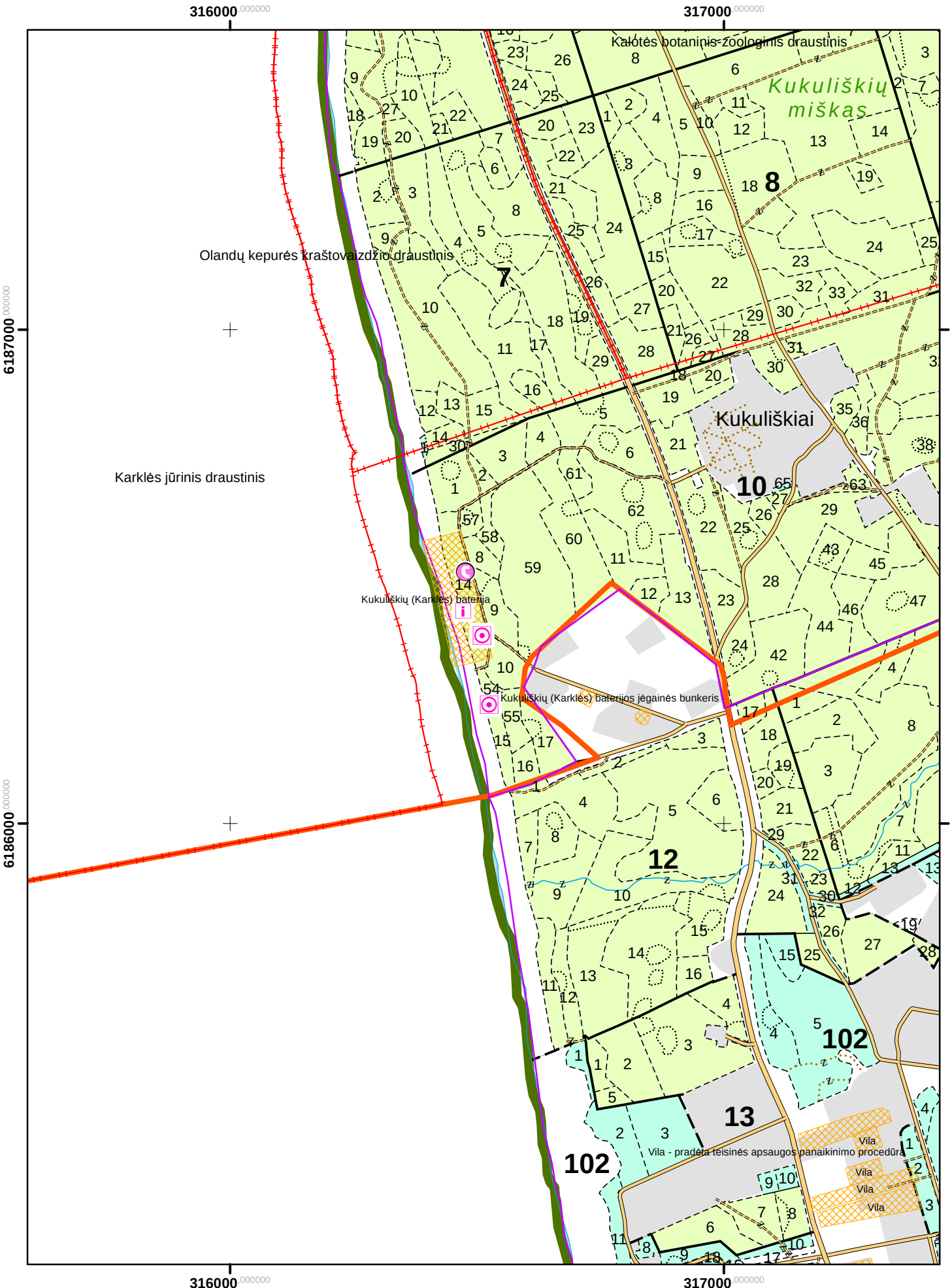

Klaipėdos girininkija

M 1 : 10 000

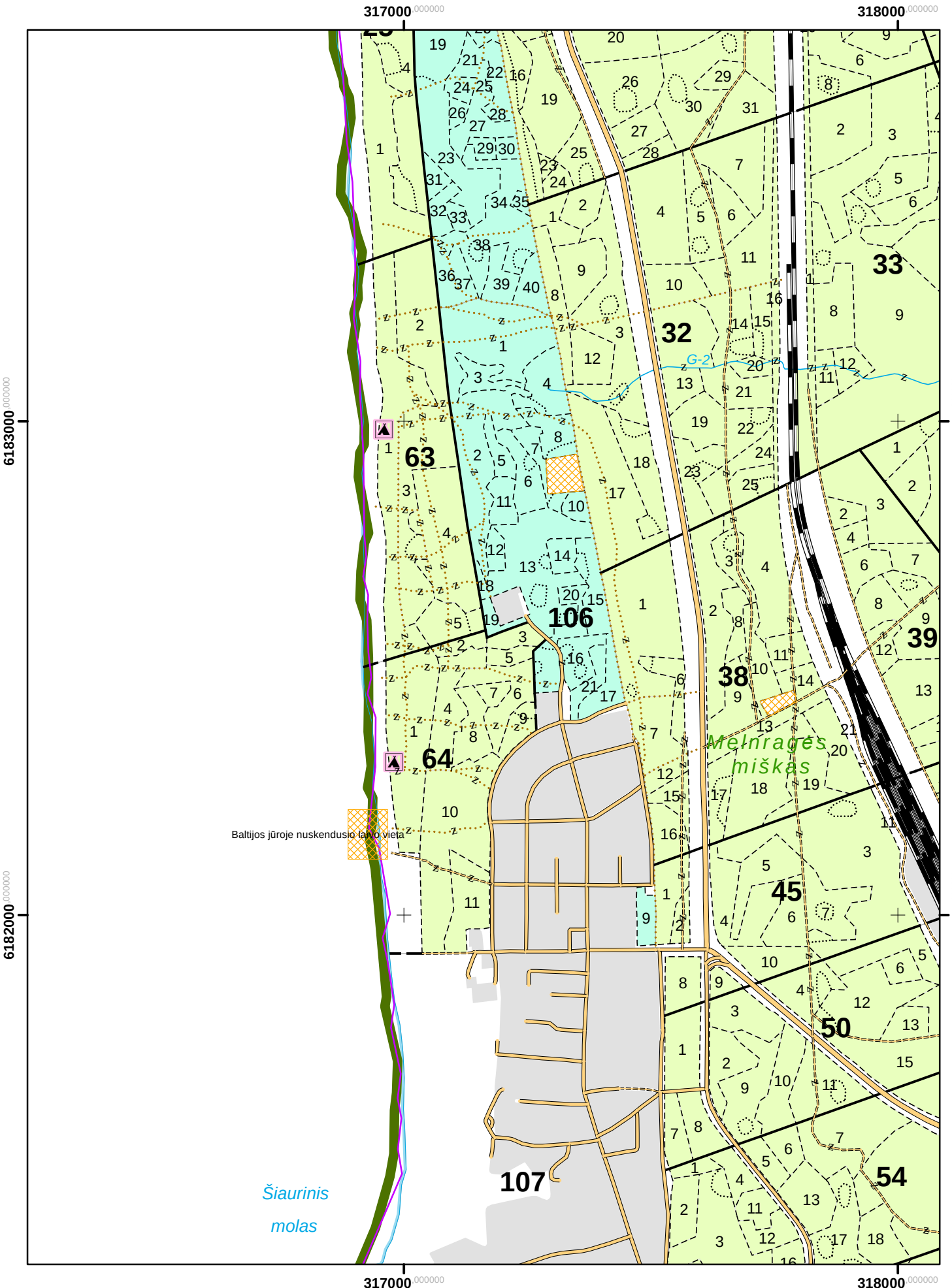

4 Priedas

PROJEKTUOJAMOS REKREACINĖS INFRASTRUKTŪROS IŠDĖSTYMAS ATNAUJINAMOJE ŠVENTOSIOS GIRININKIJOS STOVYKLAVIETĖJE IR PAŽINTINIAME TAKE

PROJEKTUOJAMOS REKREACINĖS INFRASTRUKTŪROS IŠDĖSTYMAS ATNAUJINAMOJE ŠVENTOSIOS GIRININKIJOS STOVYKLAVIETĖJE IR PAŽINTINIAME TAKE

M 1 : 1000

320500 000000 | 320550 000000 | 320600 000000 | 320650 000000 | 320700 000000 | 320750 000000

6215330 000000 | 6215260 000000 | 6215190 000000 | 6215120 000000 | 6215050 000000

12 | 76 | 78 | 64 | 77 | 83 | 36 | 85 | 84 | 81 | 82 | 79 | 80 | 2 | 1 | 44 | 155

Šventoji

SUTARTINIAI ŽENKLAI

Esami pažintiniai takai

Projektuojama rekreacinė infrastruktūra

- Informacinis stendas
- Nukreipiančioji rodyklė
- Pavėsinė
- Medinė skulptūra
- Mediniai atrakcionai
- Stovai dviračiams
- Transporto stovėjimo aikštelė
- Lauko tualetas
- Tinklinio aikštelė
- Stalas ir 2 suolai
- Laužavietė
- Medinis suolas
- Šiukšlių konteineriai