VĮ KRETINGOS MIŠKŲ URĖDIJA

GAMTOSAUGINIŲ PRIEMONIŲ PLANAS

AIŠKINAMASIS RAŠTAS

Direktorius Alfredas Galaunė

Kraštotvarkos skyriaus vedėja Viliūnė Naureckaitė

Vyr. specialistas Linas Juozaitis

VĮ Valstybinis miškotvarkos institutas,
2016

TURINYS

Aiškinamasis raštas **Psl.**

1. Darbo teisinis pagrindas, tikslai ir metodika..... 5
2. Darbo sudėtis..... 7
3. Valstybės saugomos teritorijos ir objektai..... 7
   - 3.1. Nacionalinių saugomų teritorijų bendra apžvalga..... 8
     - 3.1.1. Valstybiniai parkai..... 9
     - 3.1.2. Valstybiniai draustiniai..... 14
     - 3.1.3. Valstybiniai biosferos poligonai..... 19
   - 3.2. Europos ekologinio tinklo „NATURA 2000“ teritorijos..... 20
     - 3.2.1. Paukščių apsaugai svarbios teritorijos (PAST)..... 20
     - 3.2.2. Buveinių apsaugai svarbios teritorijos (BAST)..... 22
   - 3.3. Valstybės saugomi objektai..... 27
     - 3.3.1. Gamtos paveldo objektai..... 27
     - 3.3.2. Lietuvos Respublikos saugomos gyvūnų, augalų ir grybų rūšys..... 27
4. Miškų urėdijos įsipareigojimu saugomi plotai..... 29
   - 4.1. Kertinės miško buveinės..... 29
   - 4.2. Miško plotai saugomi pagal miškų sertifikavimo reikalavimus..... 32
5. Naujai inventorizuoti ekologiškai vertingi miško sklypai..... 33
   - 5.1. Ekologiškai vertingi miško sklypai..... 33
     - 5.1.1. Pelkiniai pušynai paliktini natūraliai raidai..... 34
     - 5.1.2. Natūralios miško pelkės paliktinos savaiminei raidai..... 35
     - 5.1.3. Miško laukymės ir pelkės saugotinos nuo apaugimo medžiais ir krūmais..... 35
     - 5.1.4. Šlaitų medynai..... 36
   - 5.2. Miško sklypai su pavieniais ekologiškai vertingais medžiais (senmedžiais)... 37
6. Miškų ūkinis režimas..... 38
7. Gamtosauginės ūkinės priemonės miškuose..... 40
   - 7.1. Miško kirtimų ribojimas prie saugomų paukščių lizdaviečių..... 40
   - 7.2. Rekomenduojamos retųjų augalų apsaugos priemonės..... 41
   - 7.3. Pelkinių miškų, augančių Pa ir Pb augavietėse, išsaugojimas..... 41
   - 7.4. Natūralių miško pelkių, mažų aikštelių ir laukymių palikimas..... 42
   - 7.5. Miško laukymių valymas nuo apaugimo..... 42
   - 7.6. Šlaitų medynų specifika ir reikšmė..... 42
   - 7.7. Pavienių paliekamų bioįvairovės medžių atranka ir išdėstymas..... 43
   - 7.8. Senmedžių išsaugojimas..... 44
   - 7.9. Kertinių miško buveinių tvarkymas ir apsauga..... 45
   - 7.10. Biotechninės priemonės..... 45
8. Gamtotvarkos planuose numatytos gamtosauginės tvarkymo priemonės..... 47

Priedai..... 57

1 priedas. Nacionalinių saugomų teritorijų žiniaraščiai..... 59

2 priedas. “NATURA 2000” tinklo teritorijų žiniaraščiai..... 77

3 priedas. Nacionalinių saugomų ir „NATURA 2000“ tinklo teritorijų pasiskirstymo saugomų teritorijų direkcijoms sąrašas..... 90

4 priedas. Lietuvos Respublikos saugomų gyvūnų, augalų ir grybų rūšių radviečių žiniaraščiai..... 93

5 priedas. Kertinių miško buveinių ir potencialių kertinių miško buveinių sąrašas valstybinės reikšmės miškuose…….. 100
6 priedas. Pelkinių miškų, paliktinų natūraliai raidai žiniaraštis…….. 105
7 priedas. Natūralių miško pelkių, paliktinų savaiminei raidai žiniaraštis…... 112
8 priedas. Miško laukymių ir pelkių saugotinų nuo apaugimo žiniaraštis…... 120
9 priedas. Šlaitų medynų žiniaraštis…….. 126
10 priedas. Miško sklypų su pavieniais senmedžiais žiniaraštis…… 130
11 priedas. Gamtotvarkos planų tvarkymo plotai valst. reikšmės miškuose…. 138
12 priedas. Bendrieji kertinių miško buveinių nuostatai……... 145
13 priedas. Miško sklypų, kuriuose nevykdoma ūkinė veikla žiniaraštis…….. 155

AIŠKINAMASIS RAŠTAS

1. DARBO TEISINIS PAGRINDAS, TIKSLAS IR METODIKA

Teisinis pagrindas. Darbas atliktas pagal VĮ Kretingos miškų urėdijos (toliau Kretingos miškų urėdijos) užsakymą. Gamtosauginių priemonių plano tikslingumą sąlygojo naujo miškų urėdijos vidinės miškotvarkos projekto rengimas. Šiame plane suprojektuota gamtosauginių ir specialių miško biologinę įvairovę praturtinančių priemonių visuma, atsižvelgiant į miškotvarkos darbų vykdymo instrukciją ir išaugusius aplinkosauginius reikalavimus šalies valstybiniams miškams.

Gamtosauginių priemonių planas yra sudedamoji miškų urėdijos vidinės miškotvarkos projekto dalis. Rengiant planą, miškų urėdijos administruojamuose valstybinės reikšmės miškuose, suprojektuotos gamtosauginės priemonės, kurių laikymasis padės išsaugoti ir praturtinti biologinę įvairovę. Suprojektuotos priemonės suderintos su miškų urėdija, atsižvelgiant ne tik į gamtosauginius, bet ir į socialinius bei ekonominius visuomenės ir miškų urėdijos interesus šioje teritorijoje. Informacija apie suderintas su miškų urėdija gamtosaugines priemones pateikiama atskiruose žiniaraščiuose, pagal girininkijas.

Darbo tikslas yra pagaminti specialų miškų urėdijos gamtosauginių priemonių žemėlapį, kuriame būtų pažymėtos visos miškų urėdijos teritorijoje esančios nacionalinės saugomos teritorijos, Europos Sąjungos svarbos teritorijos (NATURA 2000), Lietuvos Respublikos saugomų gyvūnų, augalų ir grybų rūšių radavietės, miškų urėdijos įsipareigotos saugoti kertinės miško buveinės bei išaiškintos ir lokalizuotos kitos ekologiškai vertingos teritorijos (1 pav.).

Visoms šioms išvardintoms ir plane pažymėtoms teritorijoms bei objektams sudaromi žiniaraščiai, nurodant išsaugojimo bei atkūrimo priemones. Tokiu būdu sukuriamas vieningas dokumentas, kuriame sukoncentruotos visos saugomos ir apribotos veiklos teritorijos su ūkinio režimo ypatybėmis bei gamtosauginėmis priemonėmis. Ši medžiaga iki šiol buvo išsklaidyta atskiruose teisės aktuose bei teritorinio planavimo dokumentuose ir tai apsunkino miškų urėdijos specialistų praktinį darbą ir ūkinės veiklos miškuose kontrolę. Miškų urėdijos darbuotojai ateityje galės aktualizuoti visus mūsų pateikiamus duomenis, juos tobulindami ir įtraukdami naujus rodiklius.

Darbo metodika. Darbas atliktas naudojant 2015 m. miškų urėdijos miškotvarkos lauko darbų inventorizacinę medžiagą, atliktų bioįvairovės tyrimų bei vykdytų projektų medžiagą, saugomų teritorijų planavimo dokumentus. Darbe remtasi Kretingos miškų urėdijos, regioninių parkų direkcijų specialistų pateikta medžiaga ir informacija bei Lietuvos Respublikos aplinkos ministerijos saugomų rūšių informacine sistema (SRIS). Surinkti duomenys susisteminti ir pateikti aiškinamajame rašte. Žiniaraščiai sudaryti naudojant VĮ Valstybinio miškotvarkos instituto (toliau miškotvarkos instituto) naujausios sklypinės miškų inventorizacijos duomenų bazės duomenis. Visa surinkta ir apibendrinta medžiaga suvesta į grafinę duomenų bazę ir parengti atskiri geografinės informacinės sistemos (toliau GIS) sluoksniai. Grafinė informacija lokalizuota planinėje medžiagoje M 1:50000. Projektiniai sprendimai priimti vadovaujantis galiojančiais saugomų teritorijų reglamentais, miškotvarkos darbų vykdymo instrukcijos reikalavimais bei tvaraus, gamtai artimo ir subalansuoto miškų ūkio principais.

2. DARBO SUDĖTIS

Darbas susideda iš gamtosauginių priemonių planų, aiškinamųjų raštų, žiniaraščių ir žemėlapių, kurie pagaminti atskirai visoms girininkijoms, o jų pagrindu visai Kretingos miškų urėdijos teritorijai parengtas bendras sąvadas, įskaitant ir saugomas teritorijas. Bendras visos miškų urėdijos gamtosauginių priemonių planas (žemėlapis) pagamintas valstybinės reikšmės miškų išdėstymo plano pagrindu M 1 : 50000, o atskirų girininkijų gamtosauginių priemonių planai, pagaminti valstybinės reikšmės miškų išdėstymo planų pagrindu M 1:20000. Gamtosauginių priemonių aprašymai pateikiami atskiruose žiniaraščiuose pagal girininkijas.

Iš viso parengta 12 komplektų gamtosauginių priemonių planų ir aiškinamųjų raštų girininkijoms (po 1 komplektą aiškinamųjų raštų ir žemėlapių, kiekvienai girininkijai) bei 1 bendras visos miškų urėdijos aiškinamojo rašto ir žemėlapio komplektas Kretingos miškų urėdijos administracijai.

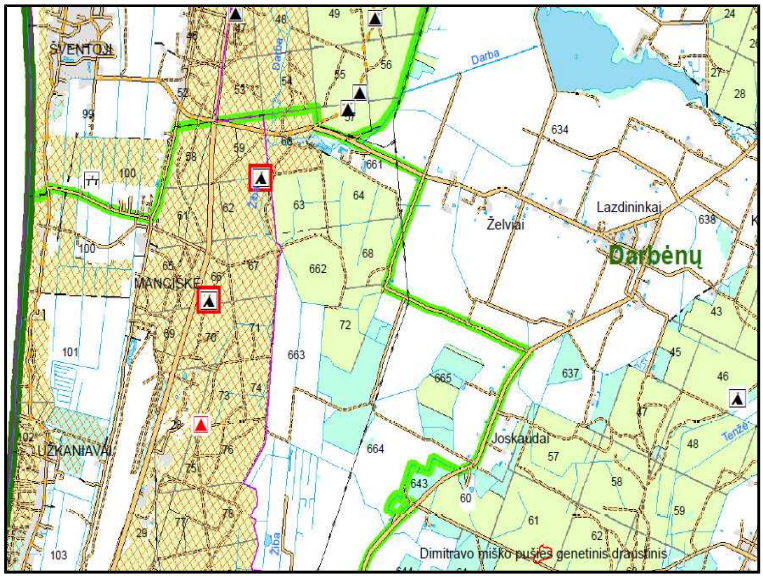

1 pav. Gamtosauginio žemėlapio fragmentas

3. VALSTYBĖS SAUGOMOS TERITORIJOS IR OBJEKTAI

Visos miškų urėdijoje esančios saugomos teritorijos yra Lietuvos gamtinio karkaso dalis. Gamtinio karkaso teritorijose saugoma kraštovaizdžio erdvinė teritorinė struktūra ir gamtinis pobūdis, ekologinis stabilumas, kraštovaizdžio estetinė vertė. Gamtinio karkaso teritorijos turi būti tvarkomos vadovaujantis darnios plėtros principais. Teritorijose, turinčiose istorinę, kultūrinę vertę, svarbiose estetiniu atžvilgiu, gamtinio karkaso teritorijos,

tvarkomos atsižvelgiant ir derinant tarpusavyje ekologinius, kultūrinius bei estetinius kraštovaizdžio formavimo reikalavimus (Gamtinio karkaso nuostatai, 2007).

3.1. Nacionalinių saugomų teritorijų bendra apžvalga

Lietuvoje saugomos teritorijos steigiamos norint išsaugoti gamtos ir paveldo teritorinius kompleksus bei objektus, kraštovaizdžio ir biologinę įvairovę. Saugomose teritorijose palaikoma kraštovaizdžio ekologinė pusiausvyra, gamtos išteklių subalansuotas naudojimas ir atkūrimas, sudaromos sąlygos pažintiniam turizmui, moksliniams tyrimams ir aplinkos būklės stebėjimams. Šalies saugomų gamtinių teritorijų apskaitą, apsaugą bei tvarkymą reglamentuoja Lietuvos respublikos saugomų teritorijų įstatymas (1993 m. lapkričio 9 d. Nr. I-301). Saugomų teritorijų naudojimą ir apsaugą reglamentuoja bendrieji nuostatai. Individualius nuostatus turi valstybiniai parkai, valstybiniai draustiniai, biosferos poligonai. Pagal saugomų vertybių pobūdį miškų urėdijos teritorijoje įsteigti draustiniai skirstomi į gamtinius (botaniniai-zoologiniai, botaniniai, telmologiniai, hidrografiniai, pedologiniai ir geomorfologiniai), kompleksinius (kraštovaizdžio) bei genetinius.

Miškų urėdijos miškų teritorijos plotas yra 77177,4 ha. Valstybinės reikšmės miškų bendras plotas – 35385,1 ha. Miškų urėdijos teritorijos miškingumas šiuo metu sudaro 27 %. Miškų urėdijos administruojamoje miškų teritorijoje, valstybės saugomos teritorijos iš viso užima 11023,9 ha arba 14,3 % viso miškų ploto bei ***užima 14,7 % nuo viso miškų urėdijos valdomo valstybinės reikšmės miškų ploto arba 5217,8 ha*** (1 lent., 1 pried.).

1 lentelė. Valstybės saugomų teritorijų pasiskirstymas girininkijų miškuose.

Girininkija	**Visi miškai**			**Valstybinės reikšmės miškai**		
	Girininkijos plotas, ha	Saugomų teritorijų plotas, ha	Bendro miškų ploto %	Bendras miškų plotas, ha	Saugomų teritorijų plotas, ha	Bendro miškų ploto %
Skuodo	13884,7	2139,5	15,4	2484,6	238,0	9,6
Lenkimų	4287,5	1026,8	24,0	2171,2	864,7	39,8
Grūšlaukės	6278,1	1106,0	17,6	2964,5	209,0	7,1
Šventosios	2956,2	22,2	0,8	2282,8	19,8	0,9
Darbėnų	5852,1	11,4	0,2	2761,1	11,4	0,4
Vaineikių	7382,3	529,7	7,2	3608,5	32,1	0,9
Palangos	3972,9	369,4	9,3	3181,1	364,5	11,5
Kartenos	7366,7	1471,4	20,0	2872,4	287,0	10,0
Klaipėdos	4182,9	902,5	21,6	2634,5	862,7	32,7
Mikoliškių	7045,5	958,5	13,6	2541,4	47,8	1,9
Vėžaičių	6487,3	164,4	2,5	3082,7	6,0	0,2
Šernų	7481,2	2322,1	31,0	4800,3	2252,1	46,9
Iš viso:	**77177,4**	**11069,5**	**14,3**	**35385,1**	**5217,8**	**14,7**

Valstybės saugomų teritorijų miškų urėdijos valstybinės reikšmės miškuose daugiausiai yra Šernų (2252,1 ha) girininkijoje.

Gamtinių buveinių apsaugai svarbių teritorijų (BAST) ir paukščių apsaugai svarbių teritorijų (PAST) plotai į bendrą miškų urėdijos valstybės saugomų teritorijų plotą nesumuojami, kadangi didžiąja dalimi ploto jie apima jau valstybės saugomas teritorijas.

3.1.1. Valstybiniai parkai

Miškų urėdijos administruojamoje teritorijoje yra Pajūrio ir Salantų regioniniai parkai. Į Skuodo girininkijos ribas patenka ir labai nedidelė Žemaitijos nacionalinio parko dalis, tačiau valstybinės reikšmės miškų joje nėra.

Pajūrio regioninis parkas – įsteigtas Lietuvos Respublikos Aukščiausiosios Tarybos – Atkuriamojo Seimo 1992 m. rugsėjo 24 d. nutarimu Nr. I–2913 „Dėl regioninių parkų ir draustinių įsteigimo“, siekiant išsaugoti žemyninio pajūrio kraštovaizdį, jo gamtinę ekosistemą bei kultūros paveldo vertybes, jas tvarkyti ir racionaliai naudoti. Regioninio parko paskirtis, nustatyta Lietuvos Respublikos Vyriausybės 1999 m. balandžio 29 d. nutarimu Nr. 490 „Dėl regioninių parkų nuostatų patvirtinimo“, yra išsaugoti Lietuvos pajūrio žemyninės dalies kraštovaizdį su pajūrio pakrantės kopų juosta, Didžiuoju ir Mažuoju pajūrio skardžiais, jūrinės lygumos Placio ežeru, litorininės jūros suformuotu Nemirsetos kopagūbriu ir pajūriniais žemyniniais skardžiais, jūrinius riedulynus, etnografinį Karklės kaimą.

Pajūrio regioninio parko tvarkymo planas patvirtintas Lietuvos Respublikos aplinkos ministro 2016-09-19 įsakymu Nr. D1-623 „Dėl Pajūrio regioninio parko tvarkymo plano patvirtinimo“.

Pajūrio regioninio parko Tvarkymo plano tikslai yra šie:

nustatyti teritorijos tvarkymo principus ir kraštovaizdžio tvarkymo zonas;

numatyti kraštovaizdžio tvarkymo zonų priežiūros ir vystymo, pažeistų gamtos kompleksų bei objektų atkūrimo priemones;

nustatyti gamtos ir kultūros paveldo apsaugos, rekreacijos, gyvenamųjų vietovių vystymo kryptis bei priemones;

numatyti pažintiniam turizmui reikalingą infrastruktūrą ir plėtros kryptis;

nustatyti buferinės apsaugos zonos reglamentą.

Svarbiausios gamtos vertybės: Pajūrio pakrantės kopų juosta, Didysis ir Mažasis pajūrio skardžiai, liekaninis Plazės ežeras, litorininės jūros suformuotas Nemirsetos

kopagūbris ir pajūriniai žemyniniai skardžiai, jūriniai riedulynai, savita augalija ir gyvūnija, retų augalų bendrijos, svarbios vandens paukščių perėjimo ir poilsio migracijų metu vietos.

Vienas įdomiausių gamtos objektų – Olando kepurė – aukščiausias skardis Lietuvos Baltijos pajūryje, iškilęs 24 metrus virš jūros ir nuolat ardomas bangų mūšos. Čia pajūryje ir jūroje gausu didelių riedulių, paplūdimiai nukloti vandens nugludintų akmenų sluoksniu. Ties Nemirseta unikalus prieš 8 tūkstančius metų tyvuliavusios Litorinos jūros krantas.

Jūros pakrantė tarp Karklės ir Palangos Europinės svarbos paukščių žiemavietė. Čia kasmet žiemoja per 20 000 vandens paukščių, iš kurių ypač retos mažosios gagos – visuotinai nykstanti rūšis.

2 lentelė. Pajūrio regioninio parko funkcinio prioriteto zonos

Regioninio parko funkcinio prioriteto zonos	**ha***	**%**
Konservacinio prioriteto zonos:	4891	83,4
Rezervatai	*233*	*4,0*
Draustiniai	*4658*	*79,4*
Ekologinės apsaugos prioriteto zonos	575	9,8
Rekreacinio prioriteto zonos	331	5,6
Gyvenamosios zonos	54	0,9
Kito prioriteto zonos	19	0,3
Iš viso:	**5870**	**100**
Regioninio parko buferinės apsaugos zona	**997**	

** Šaltinis: Valstybinė saugomų teritorijų tarnyba (www.vstt.lt), 2016*

Pagal Lietuvos Respublikos Vyriausybės 2016 m. rugpjūčio 17 d. nutarimą nr. 838 „Dėl Pajūrio regioninio parko ir jo zonų bei buferinės apsaugos zonos ribų plano patvirtinimo“, šio parko konservacinio funkcinio prioriteto zoną sudaro Plazės gamtinis rezervatas, Nemirsetos, Šaipių ir Olandų Kepurės kraštovaizdžio draustiniai, Kalotės botaninis-zoologinis draustinis, Karklės talasologinis draustinis, Karklės etnokultūrinis draustinis, kurių tikslai yra šie:

1. **Plazės gamtinio rezervato** – išsaugoti šiam pajūrio ruožui būdingų augalų ir gyvūnų rūšinę sudėtį, savitą žemyninio pajūrio natūralių pievų ruožo gamtinį kraštovaizdį, liekaninės kilmės Plazės ežerą su apyežeriu ir Mažąjį klifą (pajūrio skardį), Europos Bendrijos svarbos 2110 Užuomazginių pustomų kopų, 2120 Baltųjų kopų, 2130 *Pilkųjų kopų, 2170 Kopų gluosnynų, 2180 Medžiais apaugusių pajūrio kopų, 2320 Pajūrio smėlynų tyrulių, 6210 Stepinių pievų, 6510 Šienaujamų mezofitų pievų buveines, į Lietuvos raudonąją knygą įrašytų saugomų augalų ir gyvūnų rūšis, ypač pajūrinę linažolę ir dirvoninį kalviuką;

2. **Nemirsetos kraštovaizdžio draustinio** – išsaugoti litorininės jūros kopagūbrio fragmentą Nemirsetoje, mozaikišką pajūrio kopų, smėlynų, pievų ir miškų kompleksą, pajūrio kopų juostą, pajūrio smiltpieves su būdinga ir reta pajūrio augalija, Europos Bendrijos svarbos 2110 Užuomazginių pustomų kopų, 2120 Baltųjų kopų, 2130 *Pilkųjų kopų, 2170 Kopų gluosnynų, 2180 Medžiais apaugusių pajūrio kopų, 2320 Pajūrio smėlynų tyrulių, 6210 Stepinių pievų, 6510 Šienaujamų mezofitų pievų buveines, į Lietuvos raudonąją knygą įrašytų saugomų augalų ir gyvūnų rūšis, ypač pajūrinę linažolę ir dirvoninį kalviuką;

3. **Šaipių kraštovaizdžio draustinio** – išsaugoti Karklės–Šaipių kalvagūbrio ir dubaklonio kraštovaizdį, mozaikišką miškų, pelkių ir drėgnų pajūrio pievų kompleksą su tipiška pajūrio natūralių pievų žoline augalija, tradiciškai susiformavusią mozaikišką žemėnaudos struktūrą, Europos Bendrijos svarbos 2110 Užuomazginių pustomų kopų, 2120 Baltųjų kopų, 2130 *Pilkųjų kopų, 2170 Kopų gluosnynų, 2180 Medžiais apaugusių pajūrio kopų, 2320 Pajūrio smėlynų tyrulių, 6210 Stepinių pievų, 6510 Šienaujamų mezofitų pievų buveines, į Lietuvos raudonąją knygą įrašytų saugomų augalų ir gyvūnų rūšis, ypač pajūrinę linažolę ir dirvoninį kalviuką;

4. **Olandų Kepurės kraštovaizdžio draustinio** – išsaugoti Didįjį klifą (pajūrio skardį) – unikalų Lietuvos pajūrio kraštovaizdžio elementą, pajūrio kraštovaizdžiui būdingą brandžių pušynų ekosistemą;

5. **Kalotės botaninio-zoologinio draustinio** – išsaugoti augalų (nariuotosios ilgalūpės, gebenlapės veronikos, daugiametės blizgės, baltijinės gegūnės) ir gyvūnų (rudojo peslio, vidutinio dančiasnapio, pelėsakalio, didžiojo baublio, vištvanagio, žaliosios meletos, kukučio, putpelės) rūšis, jų bendrijas, migruojančius paukščius ir jų susitelkimo vietas, Girulių miško biologinę įvairovę, užmirkusio miško ekosistemas;

6. **Karklės talasologinio draustinio** – išsaugoti unikalų jūrinį kompleksą, pasižymintį didele biologine įvairove Lietuvos pajūryje, jūrinio riedulyno biotopus su midijų bendrijomis, banguolių kolonijomis, žuvų neršto ir maitinimosi vietomis, Europos Bendrijos svarbos 1170 Rifų buveinę, saugomas sibirinių gagų, klykuolių, didžiųjų dančiasnapių ir mažųjų kirų žiemojimo ir migracinių sankaupų vietas, upinę nėgę;

7. **Karklės etnokultūrinio draustinio** – išsaugoti Karklės kaimo gatvių planinę struktūrą, sodybų erdvinio planavimo principus, susiformavusią žemėnaudos struktūrą.

Bendras Pajūrio regioninio parko miškų teritorijos plotas Kretingos miškų urėdijoje yra – 1271,9 ha. **Iš jų *valstybinės reikšmės miškų teritorija užima 1227,2 ha*** (1 priedas).

Salantų regioninis parkas – įsteigtas Lietuvos Respublikos Aukščiausiosios Tarybos – Atkuriamojo Seimo 1992 m. rugsėjo 24 d. nutarimu Nr. I–2913 „Dėl regioninių parkų ir draustinių įsteigimo“, siekiant išsaugoti Erlos - Salanto - Minijos senslėnio ir jo apylinkių kraštovaizdį, jų gamtinę ekosistemą bei kultūros paveldo vertybes, jas tvarkyti ir racionaliai naudoti. Regioninio parko paskirtis, nustatyta Lietuvos Respublikos Vyriausybės 1999 m. balandžio 29 d. nutarimu Nr. 490 „Dėl regioninių parkų nuostatų patvirtinimo“, yra išsaugoti stačiašlaitį, plokščiadugnį fliuvioglacialinį Erlos - Salanto - Minijos senslėnį, raiškius Šauklių, Kulalių, Igarių bei Erlėnų riedulynus, šiaurrytinės parko dalies drumlinuotą moreninį reljefą, didžiuosius Minijos vidurupio vingius, vingiuotą Salanto žemupį ir erozinį vidurupio slėnį; išsaugoti kultūros paveldo vertybes, iš jų piliakalnius, Salantų miesto urbanistinę struktūrą, Šilalės archeologinį kompleksą ir kita.

Salantų regioninio parko tvarkymo planas patvirtintas Lietuvos Respublikos aplinkos ministro 2010-01-28 įsakymu Nr. D1-84 „Dėl Salantų regioninio parko tvarkymo plano patvirtinimo“.

Salantų regioninio parko Tvarkymo plano tikslai yra šie:

nustatyti kraštovaizdžio tvarkymo zonas ir jų reglamentus;

nustatyti gamtos, kultūros paveldo bei kraštovaizdžio apsaugos, naudojimo ir atkūrimo kryptis ir priemones;

nustatyti rekreacinio naudojimo plėtros kryptis ir priemones;

nustatyti gyvenviečių ir infrastruktūros vystymo kryptis;

nustatyti žemės tikslinės paskirties ir naudmenų keitimo poreikius ir apribojimus.

Svarbiausios gamtos vertybės: Minijos, Salanto, Blendžiavos, Mišupės, Kūlupio, Eiškūno, Bartuvos upės su vaizdingais slėniais, unikalūs Šauklių, Kulalių, Erlėnų, Igarių riedulynai, kuriuose savo pirmykštėje padėtyje slūgso 10-12 tūkstančių metų senumo rieduliai. Įspūdingiausias Šauklių riedulynas – kadagynas – tundrą primenantis kraštovaizdis su savitomis augalų bei gyvūnų bendrijomis, įvairiausių formų, labai vešliais, siekiančiais 6 m kadagiai. Minija ypač įspūdinga ties gatviniu Dyburių kaimu. Yra nemažai didelių pavienių riedulių. Vienas jų – Šilalės kaime slūgsantis penktas pagal dydį Lietuvoje akmuo „Šilalės kūlis“ (aukštis-3,66, ilgis – 7,48, plotis-5,48, apimtis-18,33 m.). Salantų miesto parke auga įspūdingas 28 m aukščio, 1,53 m skersmens, 4.8 m apimties kaštonas. Šauklių kaime baltųjų gandrų kolonija.

Parko teritorija pagal gamtos ir kultūros vertybes, jų pobūdį, apsaugos formas ir panaudojimo galimybes skirstoma į konservacinio, apsaugos, rekreacinio, gavybinio prioriteto ir gyvenamosios paskirties funkcines zonas.

3 lentelė. Salantų regioninio parko funkcinio prioriteto zonos

Salantų regioninio parko funkcinio prioriteto zonos	Plotas	
	ha*	%
Konservacinio prioriteto:	**7466,59**	56,3
1. Minijos gamtinis rezervatas	**114,79**	0,9
2. Minijos kraštovaizdžio draustinis	**1253,95**	9,5
3. Šauklių kraštovaizdžio draustinis	**2172,08**	16,4
4. Alanto kraštovaizdžio draustinis	**315,02**	2,4
5. Salanto žemupio hidrografinis draustinis	**1127,8**	8,5
6. Salanto vidurupio hidrografinis draustinis	**205,45**	1,5
7. Erlos geomorfologinis draustinis	**2219,75**	16,7
8. Salantų urbanistinis draustinis	**57,75**	0,4
Apsaugos prioriteto	**4844,07**	36,5
Rekreacinio prioriteto	**395,93**	2,9
Gavybinio prioriteto	**8**	0,06
Gyvenamosios paskirties	**550,15**	4,2

** Šaltinis: Salantų regioninio parko direkcija (http://www.salanturp.lt), 2016*

Salantų regioninio parko konservacinio prioriteto zonas sudaro Minijos gamtinis rezervatas, Minijos, Alanto ir Šauklių kraštovaizdžio, Salanto žemupio ir Salanto vidurupio hidrografiniai, Erlos geomorfologinis ir Salantų urbanistinis draustiniai.

Vienintelis parko teritorijoje esantis rezervatas – **Minijos gamtinis rezervatas** (114,79 ha) yra įsteigtas siekiant išsaugoti ypač vertingą hidrografiniu ir biocenoziniu požiūriais Minijos kilpos ties Vaitkių kaimu gamtinį kompleksą.

Šauklių kraštovaizdžio draustinyje (2172,08 ha) saugoma paskutiniojo apledėjimo Vakarų Žemaičių ledyninės plaštakos tirpsmo suformuotas reljefas su būdingomis šiaurės ir pietų kryptimis orientuotomis drumlinų tipo kalvomis ir eroziniais upelių slėniais; unikalūs Šauklių ir Kulalių riedulynai su savitomis augalų bendrijomis; saugomų augalų – vyriškųjų gegužraibių, stačiųjų atgirių, riedulynuose augančių gūbriuotųjų ir daugialakščių saitakerpių – augavietės bei gausiausia šiame regione tetervinų populiacija;

Minijos kraštovaizdžio draustinyje (1253,95 ha) galima išvysti vaizdingą erozinės kilmės Minijos slėnio atkarpą, išraižytą gausių šaltiniuotų raguvų, unikalų erozinį Mišupės žemupio slėnį, Mišupės ir Minijos santaką, senslėnio ruožą su dabartine Minijos upės vaga, Minijos ir Salanto upių santaką, natūralius Minijos slėnio šlaitų miškus – ąžuolynus ir

skroblynus su gausiomis saugomų augalų – daugiamečių blizgių, miškinių česnakų, tuščiavidurių rūtenių populiacijomis, taip pat natūralias salpines Minijos slėnio pievas su saugomų augalų – šalmuotųjų, vyriškųjų ir mažųjų gegužraibių, melsvųjų mėlitų – augavietėmis bei Martynaičių, Daugінčių ir Sauserių piliakalnius;

Alanto kraštovaizdžio draustinis (315,02 ha) driekiasi paskutinio ledynmečio laikotarpiu suformuotu, išraižytu gausybe intakų, rėvų, šaltinių, kairiuoju Minijos intako Alanto upės senslėniu. Čia saugomos vyriškųjų ir šalmuotųjų gegužraibių, daugiamečių blizgių, porinių česnakų, tuščiavidurių rūtenių, baltijinių ir dėmėtųjų gegūnių augavietės, stūgso Kartenos ir Vėlaičių piliakalniai.

Salanto vidurupio hidrografinis draustinis (205,45 ha) išsidėstęs erozinio Salanto upės slėnio atkarpoje, su natūralia upės vaga, o **Salanto žemupio hidrografinis draustinis** (1127,8 ha) apima ne tik natūralią Salanto upės senslėnio atkarpą bei upės vagą, bet ir Blendžiavos upelio ir Salanto upės santaką.

Fliuvioglacialiniu Erlos senslėniu su Igarių bei Erlėnų riedulynais ir Alkos piliakalniu driekiasi **Erlos geomorfologinis draustinis** (2219,75 ha).

Salantų urbanistinis draustinis (57,75 ha), apimantis Salantų miestelį, unikalus čia saugoma gatvių tinklo struktūra, aikštės planu, erdvine kompozicija.

Bendras Salantų regioninio parko miškų teritorijos plotas Kretingos miškų urėdijoje yra – 3588,7 ha. **Iš jų *valstybinės reikšmės miškų teritorija užima 439,7 ha*** (1 priedas).

Miškų urėdijos teritorijoje yra Pajūrio regioninio ir Žemaitijos nacionalinio parkų buferinės apsaugos zonos.

3.1.2. Valstybiniai draustiniai

Miškų urėdijos teritorijoje, be regioninių parkų draustinių, dar yra įsteigti 29 valstybiniai draustiniai: 4 kraštovaizdžio, 2 geomorfologiniai, 3 botaniniai, 4 botaniniai-zoologiniai, 3 ichtiologiniai, 9 genetiniai, 2 ornitologiniai, 1 telmologinis, 1 entomologinis draustiniai.

Pagal LR saugomų teritorijų įstatymo nuostatas draustinių steigimo tikslai yra:

1) išsaugoti gamtos ir kultūros paveldo teritorinius kompleksus (vertybes), vietoves;

2) užtikrinti kraštovaizdžio ir biologinę įvairovę bei ekologinę pusiausvyrą;

3) išsaugoti laukinių augalų, gyvūnų bei grybų buveines ir rūšis, genetiniu požiūriu vertingas jų populiacijas;

4) sudaryti sąlygas moksliniams tyrimams;

5) sudaryti sąlygas pažintiniam turizmui;

6) propaguoti gamtos ir kultūros paveldo teritorinius kompleksus (vertybes), vietoves.

Miškų urėdijos teritorijoje yra šie valstybiniai draustiniai:

- ***Apšės botaninis draustinis***;
- ***Apuolės kraštovaizdžio draustinis***;
- ***Bartuvos ichtiologinis draustinis***;
- ***Būtingės paukščių pelkės ornitologinis draustinis***;
- ***Būtingės geomorfologinis draustinis;***
- ***Gėsalų geomorfologinis draustinis***;
- ***Grūšlaukės kraštovaizdžio draustinis***;
- ***Kartenalės entomologinis draustinis;***
- ***Kliošių kraštovaizdžio draustinis;***
- ***Laumių botaninis - zoologinis draustinis;***
- ***Lužijos botaninis draustinis;***
- ***Margininkų botaninis-zoologinis draustinis;***
- ***Minijos ichtiologinis draustinis;***
- ***Minijos senslėnio kraštovaizdžio draustinis;***
- ***Mosėdžio ornitologinis draustinis;***
- ***Reiskių tyro telmologinis draustinis;***
- ***Smeltės botaninis draustinis;***
- ***Sudėnų botaninis - zoologinis draustinis;***
- ***Šatos-Vabalo botaninis-zoologinis draustinis;***
- ***Veiviržo ichtiologinis draustinis.***

Iš jų tik trijuose visai nėra miškų ploto. Tai – Būtingės paukščių pelkės ornitologinis, Smeltės botaninis, Šatos-Vabalo botaninis-zoologinis draustiniai. ***Bendras miškų plotas visuose kituose draustiniuose yra 6162 ha, iš jų valstybinės reikšmės miškai užima 3528,2 ha*** (3 lentelė, 1 priedas).

3 lentelė. Draustiniai

Draustinio pavadinimas	**Bendras plotas, ha**	**Girininkija**	**Bendras miškų plotas, ha**	**Valstybinės reikšmės miškų plotas, ha**		**Adresas**	**Kada ir kieno įsteigtas**	**Steigimo tikslas**
				bendras	*iš jo miško žemė*			
Apšės botaninis draustinis	12,1	Skuodo	1,2	0	0	Skuodo raj. savivaldybė	Skuodo rajono Liaudies deputatų tarybos vykdomojo komiteto 1989 07 18 sprendimas Nr. 128	Išsaugoti Apšės upės pietinį apyslėnį su buvusiais senvagės duburiais bei natūraliomis pievomis, kuriose gausu retos ir nykstančios augmenijos (mažoji ir vyriškoji gegužraibės, dvilapė blandis ir kt.) bei gyvūnijos (kamanės, juodasis apolonas ir kt.)
Apuolės kraštovaizdžio draustinis	317,9	Skuodo	219,7	0	0	Skuodo raj. savivaldybė	LR AT 1992-09-24 nutarimas Nr. I-2913	išsaugoti raiškų Luobos upės slėnio kraštovaizdį su archeologijos paminklais
Bartuvos ichtiologinis draustinis	458,4	Skuodo	199,2	0	0	Skuodo raj. savivaldybė	LTSR Ministrų Tarybos 1974-05-16 nutarimas Nr. 195	išsaugoti upėtakių ir šlakių nerštavietes
Būtingės geomorfologinis draustinis	34,5	Šventosios	19,8	19,8	4,9	Palangos m. savivaldybė	LR AT 1992-09-24 nutarimas Nr. I-2913	Išsaugoti pajūrio kopų ruožą
Gėsalų geomorfologinis draustinis	324,6	Skuodo	291,1	135,1	132,7	Skuodo raj. savivaldybė	LR AT 1992-09-24 nutarimas Nr. I-2913	išsaugoti Vakarų Kuršo aukštumos moreninio kalvyno fragmentą
Grūšlaukės kraštovaizdžio draustinis	513,9	Grūšlaukės, Vaineikių	513,9	131,4	130,2	Kretingos raj. savivaldybė	LR AT 1992-09-24 nutarimas Nr. I-2913	išsaugoti Vakarų Žemaičių šiaurinėms moreninėms lygumoms būdingą Akmenos aukštupio kraštovaizdį
Kartenalės entomologinis draustinis	102,9	Kartenos	83,5	6,7	6,3	Kretingos raj. savivaldybės	LR AT 1992-09-24 nutarimas Nr. I-2913	išsaugoti Kartenalės slėnio entomofaunos kompleksą su retomis drugių rūšimis
Kliošių kraštovaizdžio draustinis	2618,9	Šernų	2173,9	2145	1092,2	Klaipėdos raj. savivaldybė	LRV 1997-12-29 nutarimas Nr. 1486	išsaugoti pamario lygumos šlapių miškų ir pelkių kraštovaizdį su botaninėmis ir zoologinėmis vertybėmis
Laumių botaninis - zoologinis draustinis	253,8	Skuodo	235,5	24,4	24,4	Skuodo raj. savivaldybė	LR AT 1992-09-24 nutarimas Nr. I-2913	išsaugoti Laumių mišką su retų augalų ir gyvūnų rūšimis
Lužijos botaninis draustinis	67,6	Šernų	67,5	67,1	41,9	Klaipėdos raj. savivaldybė	LRV 1997-12-29 nutarimas Nr. 1486	išsaugoti pamario smėlio paplūdimių bendrijas su retomis halofitinėmis rūšimis bei Kuršių marių pakrantės užliejamas pievas su retais augalais
Margininkų botaninis-zoologinis draustinis	1310,3	Lenkimų	1025,4	864,7	849,2	Skuodo raj. savivaldybė	LR AT 1992-09-24 nutarimas Nr. I-2913	išsaugoti Margininkų pušyno, Šventosios paupių augaliją bei savitą gyvūniją
Minijos ichtiologinis draustinis	2805	Grūšlaukės, Kartenos, Mikoliškių, Vėžaičių, Šernų	194,4	40,7	39,8	Plungės raj., Kretingos raj., Klaipėdos raj., Šilutės raj. savivaldybės	LTSR Ministrų Tarybos 1974-05-16 nutarimas Nr. 195	išsaugoti upėtakių lašišų, šlakių ir žiobrių nerštavietes

Draustinio pavadinimas	**Bendras plotas, ha**	**Girininkija**	**Bendras miškų plotas, ha**	**Valstybinės reikšmės miškų plotas, ha**		**Adresas**	**Kada ir kieno įsteigtas**	**Steigimo tikslas**
				bendras	*iš jo miško žemė*			
Minijos senslėnio kraštovaizdžio draustinis	1655,7	Mikoliškių, Vėžaičių	956,6	21,3	21,2	Klaipėdos raj. savivaldybė	LR AT 1992-09-24 nutarimas Nr. I-2913	išsaugoti raiškų Minijos upės erozinio senslėnio kraštovaizdį
Mosėdžio ornitologinis draustinis	9,5	Skuodo	9,4	0	0	Skuodo raj. savivaldybė	Skuodo rajono Liaudies deputatų tarybos vykdomojo komiteto 1989 07 18 sprendimas Nr. 128	išsaugoti pastovią didžiųjų kuolingų perimvietę
Reiskių tyro telmologinis draustinis	4045,7	Kartenos, Mikoliškių	11,1	1,0	1,0	Klaipėdos raj. ir Plungės raj. savivaldybės	LRV 1997-12-29 nutarimas Nr. 1486	išsaugoti pelkinį kompleksą Žemaičių aukštumos vakariniame šlaite
Sudėnų botaninis - zoologinis draustinis	110,4	Lenkimų, Šventosios	3,8	0	0	Kretingos raj. savivaldybė	LR AT 1992-09-24 nutarimas Nr. I-2913	išsaugoti Šventosios paslėnio ruožą, pasižymintį didele ekotopų įvairove su į Lietuvos raudonąją knygą įrašytomis augalų ir gyvūnų rūšimis
Veiviržo ichtiologinis draustinis	1953,4	Vėžaičių, Šernų	91	6,0	6,0	Klaipėdos raj. ir Šilutės raj. savivaldybės	LRV 1997-12-29 nutarimas Nr. 1486	išsaugoti lašišų, šlakių, upėtakių ir žiobrių nerštavietes
Daigų miško ąžuolo I genetinis draustinis	9,9	Kartenos	9,9	9,9	9,9	Kretingos raj. savivaldybė	LRV 2014 m. lapkričio 12 d. nutarimas Nr. 1246	Išsaugoti Daigų miško paprastojo ąžuolo (Quercus robur L.) populiacijos genetinę įvairovę kintančios aplinkos sąlygomis ir užtikrinti šios populiacijos atsikūrimą arba atkūrimą jos dauginamąja medžiaga
Daigų miško ąžuolo II genetinis draustinis	5,0	Kartenos	5	5	5	Kretingos raj. savivaldybė	LRV 2014 m. lapkričio 12 d. nutarimas Nr. 1246	Išsaugoti Daigų miško paprastojo ąžuolo (Quercus robur L.) populiacijos genetinę įvairovę kintančios aplinkos sąlygomis ir užtikrinti šios populiacijos atsikūrimą arba atkūrimą jos dauginamąja medžiaga
Daigų miško ąžuolo III genetinis draustinis	4,3	Kartenos	4,3	4,3	4,3	Kretingos raj. savivaldybė	LRV 2014 m. lapkričio 12 d. nutarimas Nr. 1246	Išsaugoti Daigų miško paprastojo ąžuolo (Quercus robur L.) populiacijos genetinę įvairovę kintančios aplinkos sąlygomis ir užtikrinti šios populiacijos atsikūrimą arba atkūrimą jos dauginamąja medžiaga
Daubėnų miško pušies genetinis draustinis	8,8	Darbėnų	8,4	8,4	8,4	Kretingos raj. savivaldybė	LRV 2014 m. lapkričio 12 d. nutarimas Nr. 1246	Išsaugoti Daubėnų miško paprastosios pušies (Pinus sylvestris L.) populiacijos genetinę įvairovę kintančios aplinkos sąlygomis ir užtikrinti šios populiacijos atsikūrimą arba atkūrimą jos dauginamąja medžiaga
Dimitravo miško pušies genetinis draustinis	3,0	Darbėnų	3	3	3	Kretingos raj. savivaldybė	LRV 2014 m. lapkričio 12 d. nutarimas Nr. 1246	Išsaugoti Dimitravo miško paprastosios pušies (Pinus sylvestris L.) populiacijos

Draustinio pavadinimas	**Bendras plotas, ha**	**Girininkija**	**Bendras miškų plotas, ha**	**Valstybinės reikšmės miškų plotas, ha**		**Adresas**	**Kada ir kieno įsteigtas**	**Steigimo tikslas**
				bendras	*iš jo miško žemė*			
								genetinę įvairovę kintančios aplinkos sąlygomis ir užtikrinti šios populiacijos atsikūrimą arba atkūrimą jos dauginamąja medžiaga
Mažeikių miško beržo genetinis draustinis	5,9	Šernų	5,8	5,8	5,8	Kretingos raj. savivaldybė	LRV 2014 m. lapkričio 12 d. nutarimas Nr. 1246	Išsaugoti Mažeikių miško karpotojo beržo (Betula pendula Roth.) populiacijos genetinę įvairovę kintančios aplinkos sąlygomis ir užtikrinti šios populiacijos atsikūrimą arba atkūrimą jos dauginamąja medžiaga
Mikoliškių miško eglės genetinis draustinis	8,2	Mikoliškių	7,8	7,8	7,8	Kretingos raj. savivaldybė	LRV 2014 m. lapkričio 12 d. nutarimas Nr. 1246	Išsaugoti Mikoliškių miško paprastosios eglės (Picea abies (L.) Karst.) populiacijos genetinę įvairovę kintančios aplinkos sąlygomis ir užtikrinti šios populiacijos atsikūrimą arba atkūrimą jos dauginamąja medžiaga
Žalgirio miško pušies genetinis draustinis	18,5	Mikoliškių	18,7	18,7	18,7	Kretingos raj. savivaldybė	LRV 2014 m. lapkričio 12 d. nutarimas Nr. 1246	Išsaugoti Žalgirio miško paprastosios pušies (Pinus sylvestris L.) populiacijos genetinę įvairovę kintančios aplinkos sąlygomis ir užtikrinti šios populiacijos atsikūrimą arba atkūrimą jos dauginamąja medžiaga
Žutautų miško pušies genetinis draustinis	2,4	Kartenos	2,1	2,1	2,1	Kretingos raj. savivaldybė	LRV 2014 m. lapkričio 12 d. nutarimas Nr. 1246	Išsaugoti Žutautų miško paprastosios pušis (Pinus sylvestris L.) populiacijos genetinę įvairovę kintančios aplinkos sąlygomis ir užtikrinti šios populiacijos atsikūrimą arba atkūrimą jos dauginamąja medžiaga
	Iš viso:		**6162**	**3528,2**	**2414,8**			

SANTRUMPŲ IR SUTARTINIŲ ŽENKLŲ REIKŠMĖS:

LTSR - Lietuvos Tarybų Socialistinė Respublika;

LRV – Lietuvos Respublikos Vyriausybė;

LR AT - Lietuvos Respublikos Aukščiausioji Taryba - Atkuriamasis Seimas.

3.1.3. Valstybiniai biosferos poligonai

Kretingos miškų urėdijos administruojamoje teritorijoje yra Apšės biosferos poligonas.

Apšės biosferos poligonas – įsteigtas 2004 m. gruodžio 22 d. Lietuvos Respublikos aplinkos ministro įsakymu Nr. D1-661 „Dėl Apšės, Baltosios Vokės, Birvėtos, Svylos ir Vasaknų biosferos poligonų įsteigimo, jų nuostatų ir ribų patvirtinimo“.

Skuodo rajono savivaldybės teritorijoje esantis Apšės biosferos pligonas įsteigtas 2005 metais siekiant išsaugoti Apšės upės slėnio ekosistemą, ypač siekiant išlaikyti griežlės (Crex crex) populiaciją teritorijoje. Saugomos teritorijos bendras plotas – **325 ha.**

Bendras miškų plotas biosferos poligone yra 41,8 ha, iš jų valstybinės reikšmės miškai užima 22,5 ha.

Biosferos poligono paskirtis:

1. būti sudėtine nacionalinės kompleksinės ekologinės bei specializuotos biologinės įvairovės būklės stebėsenos sistemos bei Europos ekologinio tinklo Natura 2000 dalimi, kurioje stebimi, kontroliuojami bei prognozuojami gamtinių sistemų pokyčiai;
2. išsaugoti Apšės upės slėnio ekosistemą, ypač siekiant išlaikyti griežlės (*Crex crex*) populiaciją teritorijoje, kuri atitinka Lietuvos Respublikos aplinkos ministro 2001 m. sausio 9 d. įsakyme Nr. 22 „Dėl paukščių apsaugai svarbių teritorijų kriterijų patvirtinimo“ nustatytus kriterijus;
3. vykdyti griežlės stebėseną (monitoringą), mokslinius tyrimus, kaupti informaciją apie rūšių įvairovę;
4. atlikti gamtosaugos eksperimentus natūraliuose gamtiniuose kompleksuose ir jų aplinkinėse teritorijose;
5. analizuoti žmogaus veiklos poveikį natūralioms ekosistemoms;
6. užtikrinti gamtos išteklių subalansuotą naudojimą ir atkūrimą;
7. propaguoti biologinės įvairovės išsaugojimo idėjas ir būdus.

Ūkinė ir kita veikla Biosferos poligone negali bloginti griežlės ir jos buveinių apsaugos būklės. Biosferos poligono nuostatai reglamentuoja tokius ūkinės veiklos principus:

1. natūralios pievos ir ganyklos negali būti suariamos;
2. hidrologinis režimas negali būti keičiamas, jeigu dėl to sumažėtų maitinimuisi tinkamų buveinių ar pablogėtų jų kokybė;
3. miškas negali būti veisiamas;
4. skatinama gamtotvarkos plane numatytais atvejais ir, suderinus su žemės savininkais bei

valdytojais, atstatyti nusausintų biotopų hidrologinį režimą;
5. skatinama didinti pievų ir ganyklų plotą, taikyti ekologiškas šienavimo technologijas (šienavimas nuo lauko vidurio linijos, baidytuvų naudojimas);
6. skatinama reguliuoti lapių, mangutų, šernų, kranklių ir pilkųjų varnų gausą;
7. skatinama šalinti sumedėjusią augaliją ir nendres;
8. skatinama nenaudoti pesticidų ir ekologiškai ūkininkauti;
9. skatinama ekstensyviai ganyti galvijus (1–2 galvijai/ha) ir šienauti rankiniu būdu;
10. skatinama pradėti šienauti po liepos 1 d.;
11. skatinama pradėti ganyti galvijus ne anksčiau kaip birželio 15 d.

3.2. Europos ekologinio tinklo "NATURA 2000" teritorijos

Ekologinis tinklas yra gamtinio karkaso dalis. Biologinės įvairovės apsaugai gamtinio karkaso teritorijoje išskiriamas ekologinis tinklas, jungiantis didžiausią bioekologinę svarbą turinčias buveines, jų aplinką, gyvūnų ir augalų migracijos koridorius.

Europos ekologinis tinklas "NATURA 2000" – bendras Europos bendrijos svarbos saugomų teritorijų tinklas, skirtas išsaugoti, palaikyti ir prireikus atkurti iki tinkamos apsaugos būklės natūralius buveinių tipus, gyvūnų ir augalų rūšis natūraliame areale. Tinklą sudaro buveinių apsaugai svarbios teritorijos (BAST) ir paukščių apsaugai svarbios teritorijos (PAST). Jose draudžiama arba ribojama veikla, galinti daryti neigiamą poveikį saugomoms augalų ir gyvūnų rūšims. Veikla šiose teritorijose turi būti vykdoma atsižvelgiant į konkrečius buveinių tipus ar rūšis, vadovaujantis teritorijų planavimo dokumentais ir (ar) gamtotvarkos planais. Daug nacionalinių saugomų teritorijų dėl jų gamtinės vertės ir atitikties nustatytiems atrankos kriterijams paskelbtos "NATURA 2000" teritorijomis.

Vadovaujantis Lietuvos Respublikos saugomų teritorijų įstatymo 24 straipsniu, saugomoms teritorijoms arba jų dalims, kuriose yra tarptautinės svarbos buveinių, augalų ir gyvūnų rūšių ar jų bendrijų bei populiacijų, suteikiamas tarptautinės svarbos saugomos teritorijos statusas.

„Natura 2000" teritorijos turi būti tvarkomos pagal 2004 metų kovo 15 dieną LR Vyriausybės nutarimu nr. 276 patvirtintus Bendruosius buveinių ar paukščių apsaugai svarbių teritorijų nuostatus ir patvirtintus joms parengtus gamtotvarkos planus.

3.2.1. Paukščių apsaugai svarbios teritorijos (PAST)

Kretingos miškų urėdijos teritorijoje yra 7 paukščių apsaugai svarbios teritorijos (PAST):

- ***Apšės upės slėnis;***
- ***Tyrų pelkė;***
- ***Minijos upės slėnis;***
- ***Nemirsetos smiltpievės;***
- ***Reiskių tyro pelkė;***
- ***Erlos ir Salanto upių senslėniai;***
- ***Žemaitijos nacionalinis parkas.***

Apšės upės slėnis. Bendras PAST teritorijos plotas – 325 ha. Teritorija yra Skuodo r. savivaldybėje, ribos sutampa su Apšės biosferos poligono ribomis, patvirtintomis Lietuvos Respublikos aplinkos ministro 2004 m. gruodžio 22 d. įsakymu Nr. D1-661 „Dėl Apšės, Baltosios Vokės, Birvėtos, Svylos ir Vasaknų biosferos poligonų įsteigimo, jų nuostatų ir ribų patvirtinimo“. PAST teritorijoje bendras miškų plotas yra – ***41,8 ha***, iš jų valstybinės reikšmės miškai – ***22,5 ha***.

Tyrų pelkė. Bendras PAST teritorijos plotas – 2234,5 ha. Teritorija yra Klaipėdos r. savivaldybėje, ribos nustatytos pagal LR aplinkos ministro 2014 m. kovo 14 d. įsakymo Nr. D1-281, 28 priedą. Prioritetinės saugomos europinės svarbos paukščių rūšys: juodkrūčiai bėgikai (*Calidris alpina*), meldinės nendrinukės (*Acrocephalus paludicola*). PAST teritorijoje bendras miškų plotas yra – ***2130,1 ha***, iš jų valstybinės reikšmės miškai – ***2102,1 ha***.

Minijos upės slėnis. Bendras PAST teritorijos plotas – 2175,4 ha. Teritorija yra Klaipėdos r., Kretingos r., Plungės r., Šilutės r. savivaldybių teritorijose, ribos nustatytos pagal LR aplinkos ministro 2014 m. kovo 14 d. įsakymą Nr. D1-281, 13 priedą. Prioritetinės saugomos europinės svarbos paukščių rūšys: griežlės (*Crex crex*), tulžiai (*Alcedo atthis*). PAST teritorijoje bendras miškų plotas yra – ***134,8 ha***, iš jų valstybinės reikšmės miškai – ***19,4 ha.***

Nemirsetos smiltpievės. Bendras PAST teritorijos plotas – 2175,4 ha. Teritorija yra Klaipėdos r., savivaldybės teritorijose, ribos nustatytos pagal LR aplinkos ministro 2014 m. kovo 14 d. įsakymą Nr. D1-281, 14 priedą. Prioritetinės saugomos europinės svarbos paukščių rūšys: dirvoniniai kalviukai (*Anthus campestris*). PAST teritorijoje bendras miškų plotas yra – ***107,5 ha***, iš jų valstybinės reikšmės miškai – ***105,2 ha***.

Reiskių tyro pelkė. Bendras PAST teritorijos plotas – 4045,7 ha. Teritorija yra Klaipėdos r., Kretingos r., Plungės r. savivaldybių teritorijose, ribos sutampa su Reiskių tyro telmologinio draustinio ribomis, patvirtintomis Lietuvos Respublikos Vyriausybės 1997 m. gruodžio 29 d. nutarimu Nr. 1486 „Dėl naujų draustinių įsteigimo ir draustinių sąrašų patvirtinimo“ Prioritetinės saugomos europinės svarbos paukščių rūšys: dirviniai sėjikai (*Pluvialis apricaria*), tikučiai (*Tringa glareola*). PAST teritorijoje bendras miškų plotas yra – ***10,1 ha***, iš jų valstybinės reikšmės miškai – ***0,9 ha***.

Erlos ir Salanto upių senslėniai. Bendras PAST teritorijos plotas – 1463,0 ha. Teritorija yra Kretingos r., Skuodo r. savivaldybių teritorijose, ribos nustatytos pagal LR aplinkos ministro 2014 m. kovo 14 d. įsakymą Nr. D1-281, 6 priedą. Prioritetinės saugomos europinės svarbos paukščių rūšys: griežlės (*Crex crex*). PAST teritorijoje bendras miškų plotas yra – ***59,1 ha,*** iš jų valstybinės reikšmės miškai – ***0,8 ha***.

Žemaitijos nacionalinis parkas. Bendras PAST teritorijos plotas – 21189,1 ha. Teritorija yra Plungės r., Skuodo r. savivaldybių teritorijose, ribos sutampa su Žemaitijos nacionalinio parko ribomis, patvirtintomis Lietuvos Respublikos Aukščiausios Tarybos 1991 m. balandžio 23 d. nutarimu Nr. I-1244 „Dėl Dzūkijos, Kuršių nerijos, Žemaitijos nacionalinių parkų, Trakų istorinio nacionalinio parko ir Viešvilės valstybinio rezervato įsteigimo“, išskyrus šio parko urbanistinius draustinius ir rekreacinio prioriteto funkcinę zoną. Prioritetinės saugomos europinės svarbos paukščių rūšys: gulbės giesmininkės (*Cygnus cygnus*), jerubės (*Bonasa bonasia*), griežlės (*Crex crex*). PAST teritorijoje bendras miškų plotas yra – ***2,1 ha***, valstybinės reikšmės miškų nėra.

Bendras PAST miškų teritorijos plotas Kretingos miškų urėdijoje yra – 2485,5 ha, iš jų valstybinės reikšmės miškai – 2250,9 ha (4 lent., 2 pried.).

3.2.2. Buveinių apsaugai svarbios teritorijos (BAST)

Kretingos miškų urėdijos teritorijoje yra 23 buveinių apsaugai svarbios teritorijos (BAST). ***Bendras BAST miškų teritorijos plotas miškų urėdijoje yra – 13570,4 ha, iš jų miškų urėdijos valdomų valstybinės reikšmės miškų – 8292,3 ha*** (4 lent., 2 pried.).

Kraštinės miško, Večių miško BAST nėra įtrauktos į 2 priedo žiniaraščius, kadangi jos įsteigtos tik 2016-08-31 LR aplinkos ministro įsakymu Nr. D1-583. Informacija apie šias teritorijas pateikiama tik 4 lentelėje.

4 lentelė. Buveinių apsaugai svarbios teritorijos (BAST)

BAST pavadinimas	Bendras plotas, ha	Girininkija	Bendras miškų plotas, ha	Valstybinės reikšmės miškų plotas, ha		Adresas	Kada ir kieno nutarimu nustatyta	Gamtinės vertybės	Pastabos
				bendras	*Iš jo miško žemė*				
Šventosios upės slėnis ties Margininkais	146,0	Lenkimų	55,8	1,8	1,8	Skuodo raj. savivaldybė	LR aplinkos ministro 2009-04-22 įsakymas Nr. D1-210	6210, Stepinės pievos; 6430, Eutrofiniai aukštieji žolynai; 6450, Aliuvinės pievos; 6510, Šienaujamos mezofitų pievos; 6530, Miškapievės; 91E0, Aliuviniai miškai	Patenka į Margininkų botaninį-zoologinį draustinį (dalis draustinio).
Žemaitijos nacionalinis parkas	17912,7	Skuodo	2,1	0	0	Plungės raj., Skuodo raj. savivaldybės	LR aplinkos ministro 2009-04-22 įsakymas Nr. D1-210	3140, Ežerai su menturdumblių bendrijomis; 3150, Natūralūs eutrofiniai ežerai su plūdžių arba aštrių bendrijomis; 3160, Natūralūs distrofiniai ežerai; 6230, Rūšių turtingi briedgaurynai; 6410, Melvenynai; 6450, Aliuvinės pievos; 6510, Šienaujamos mezofit	Ribos sutampa su Žemaitijos nacionalinio parko ribomis, išskyrus Platelių ir Kalvarijos urbanistinius draustinius, rekreacinio ir žemės ūkio prioriteto zonas
Nasrėnų pievos	20,5	Kartenos	0	0	0	Kretingos raj. savivaldybė	LR aplinkos ministro 2009-04-22 įsakymas Nr. D1-210	6210, Stepinės pievos	Patenka į Salantų regioninį parką (dalis Salanto žemupio hidrografinio draustinio)
Luobos upė	458,4	Skuodo	239,9	0	0	Skuodo raj. savivaldybė	LR aplinkos ministro 2009-11-03 įsakymas Nr. D1-654	Paprastasis kūjagalvis; Ūdra	Ribos sutampa su Bartuvos valstybinio ichtiologinio draustinio ribomis
Šauklių riedulynas	82,3	Skuodo	81,1	68,8	68,8	Skuodo raj. savivaldybė	LR aplinkos ministro 2009-04-22 įsakymas Nr. D1-210	4030, Viržynai; 5130, Kadagynai; 6230, Rūšių turtingi briedgaurynai; 6410, Melvenynai	Patenka į Salantų regioninį parką (dalis Šauklių kraštovaizdžio draustinio)
Laumių miškas	253,8	Skuodo	227,7	23,9	23,9	Skuodo raj. savivaldybė	LR aplinkos ministro 2009-11-03 įsakymas Nr. D1-654	7140, Tarpinės pelkės ir liūnai; 9010, Vakarų taiga; 9050, Žolių turtingi eglynai; 9080, Pelkėti lapuočių miškai; Skiauterėtasis tritonas	Ribos sutampa su Laumių valstybinio botaninio-zoologinio draustinio ribomis

BAST pavadinimas	Bendras plotas, ha	Girininkija	Bendras miškų plotas, ha	Valstybinės reikšmės miškų plotas, ha		Adresas	Kada ir kieno nutarimu nustatyta	Gamtinės vertybės	Pastabos
				bendras	*Iš jo miško žemė*				
Minijos upės slėnis	1620,6	Mikoliškių, Vėžaičių, Šernų	896,7	37,3	34,7	Klaipėdos raj. savivaldybė	LR Vyriausybės 2009-03-04 nutarimas Nr. 192	3260 Upių sraunumos su kurklių bendrijomis; 6210 Stepinės pievos; 6430 Eutrofiniai aukštieji žolynai; 6510 Šienaujamos mezofitų pievos; 8220 Silikatinių uolienų atodangos; 9070 Medžiais apaugusios ganyklos; 9160 Skroblynai; 9180 Griovų ir šlaitų miškai;	Patenka į Minijos senslėnio valstybinį kraštovaizdžio draustinį (dalis draustinio) ir į Minijos valstybinį ichtiologinį draustinį (dalis draustinio)
Baltijos Šventosios upė	27,1	Šventosios	1,3	1,3	1,3	Kretingos raj., Palangos m. savivaldybės	LR aplinkos ministro 2009-11-03 įsakymas Nr. D1-654	Upinė nėgė	
Veiviržo ir Šalpės upės	1713,5	Šernų	78,7	6	6	Klaipėdos raj., Šilutės raj. savivaldybės	LR aplinkos ministro 2009-04-22 įsakymas Nr. D1-210	Didysis auksinukas; Kraujalakinis melsvys; Ovalioji geldutė; Paprastasis kūjagalvis; Pleištinė skėtė; Ūdra; Upinė nėgė	Patenka į Veiviržo valstybinį ichtiologinį draustinį (dalis draustinio) ir Veiviržo valstybinį kraštovaizdžio draustinį (dalis draustinio).
Rimšinės miškas	26,0	Skuodo	25,9	0	0	Skuodo raj. savivaldybė	LR aplinkos ministro 2009-04-22 įsakymas Nr. D1-210	9160, Skroblynai	Patenka į Salantų regioninį parką (dalis Šauklių kraštovaizdžio draustinio)
Minijos upės slėnis ties Dyburiais	753,6	Kartenos	514,7	110	109,3	Kretingos raj., Plungės raj. savivaldybės	LR Vyriausybės 2009-03-04 nutarimas Nr. 192	3260 Upių sraunumos su kurklių bendrijomis; 6210 Stepinės pievos; 6430 Eutrofiniai aukštieji žolynai; 6450 Aliuvinės pievos; 6510 Šienaujamos mezofitų pievos; 8220 Silikatinių uolienų atodangos; 9070 Medžiais apaugusios ganyklos; 9160 Skroblynai; 9180 Gr	Patenka į Salantų regioninį parką (Minijos gamtinis rezevatas ir dalis Minijos kraštovaizdžio draustinio)
Sudėnų pievos	110,4	Lenkimų, Šventosios	3,7	0	0	Kretingos raj. savivaldybė	LR aplinkos ministro 2009-04-22 įsakymas Nr. D1-210	6410, Melvenynai; 6430, Eutrofiniai aukštieji žolynai; 6450, Aliuvinės pievos	Ribos sutampa su Sudėnų valstybinio botaninio-zoologinio draustinio ribomis.

BAST pavadinimas	Bendras plotas, ha	Girininkija	Bendras miškų plotas, ha	Valstybinės reikšmės miškų plotas, ha		Adresas	Kada ir kieno nutarimu nustatyta	Gamtinės vertybės	Pastabos
				bendras	*Iš jo miško žemė*				
Minijos upė	1870,0	Vėžaičių, Šernų, Kartenos, Mikoliškių	101,3	42	41,8	Klaipėdos raj., Kretingos raj., Plungės raj., Šilutės raj. savivaldybės	LR aplinkos ministro 2009-04-22 įsakymas Nr. D1-210	Kartuolė; Ovalioji geldutė; Paprastasis kirtiklis; Paprastasis kūjagalvis; Pleištinė skėtė; Ūdra; Upinė nėgė	Patenka į Nemuno deltos ir Salantų regioninius parkus ir Minijos valstybinį ichtiologinį bei Minijos senslėnio valstybinį kraštovaizdžio draustinius (dalis draustinių).
Kulalių riedulynas	59,1	Skuodo	38,9	0	0	Skuodo raj. savivaldybė	LR Vyriausybės 2009-03-04 nutarimas Nr. 192	4030 Viržynai; 6130 Kadagynai; 6230 Rūšių turtingi briedgaurynai; 6410 Melvenynai	Patenka į Salantų regioninį parką (dalis Šauklių kraštovaizdžio draustinio)
Senosios Įpilties apylinkės	69,9	Lenkimų	13,3	0	0	Kretingos raj. savivaldybė	LR aplinkos ministro 2009-04-22 įsakymas Nr. D1-210	6410, Melvenynai; 6430, Eutrofiniai aukštieji žolynai; 6450, Aliuvinės pievos	
Pajūrio kopos	425,0	Palangos, Klaipėdos	347,0	340,5	319,6	Klaipėdos raj., Palangos m. savivaldybės	LR aplinkos ministro 2009-04-22 įsakymas Nr. D1-210	2110, Užuomazginės pustomos kopos; 2120, Baltosios kopos; 2130, Pilkosios kopos; 2170, Kopų gluosnynai; 2180, Medžiais apaugusios pajūrio kopos; 2320, Pajūrio smėlynų tyruliai; 6210, Stepinės pievos; 6510, Šienaujamos mezofitų pievos; Pajūrinė linažolė	Patenka į Pajūrio regioninį parką (dalis Nemirsetos, Šaipės kraštovaizdžio draustinių ir Plazės gamtinis rezervatas)
Lužijos ir Tyrų pelkės	2686,5	Šernų	2196,4	2168	1103	Klaipėdos raj. savivaldybė	LR Vyriausybės 2009-03-04 nutarimas Nr. 192	2320 Pajūrio smėlynų tyruliai; 6120 Karbonatinių smėlynų smiltpievės; 6410 Melvenynai; 6430 Eutrofiniai aukštieji žolynai; 6450 Aliuvinės pievos; 6510 Šienaujamos mezofitų pievos; 7120 Degradavusios aukštapelkės; 91D0 Pelkiniai miškai; Kraujalakinis mels	Ribos sutampa su Kliošių valstybinio kraštovaizdžio draustinio ir Lužijos valstybinio botaninio draustinio ribomis

BAST pavadinimas	Bendras plotas, ha	Girininkija	Bendras miškų plotas, ha	Valstybinės reikšmės miškų plotas, ha		Adresas	Kada ir kieno nutarimu nustatyta	Gamtinės vertybės	Pastabos
				bendras	*Iš jo miško žemė*				
Rietavo miškai	30109,5	Mikoliškių, Vėžaičių, Kartenos	7772,6	5171,9	5164,9	Klaipėdos raj., Kretingos raj., Plungės raj., Rietavo savivaldybės	LR aplinkos ministro 2009-04-22 įsakymas Nr. D1-210	3160, Natūralūs distrofiniai ežerai; 6450, Aliuvinės pievos; 6510, Šienaujamos mezofitų pievos; 7110, Aktyvios aukštapelkės; 7140, Tarpinės pelkės ir liūnai; 7150, Plikų durpių saidrynai; 7160, Nekalkingi šaltiniai ir šaltiniuotos pelkės; 9010, Vakarų ta	Į šią teritoriją patenka Reiskių Tyro ir Aukštojo Tyro valstybiniai telmologiniai draustiniai
Salanto ir Blendžiavos upės	241,3	Grūšlaukės, Kartenos	103,1	3,7	3,7	Plungės raj., Kretingos raj. savivaldybės	LR aplinkos ministro 2009-11-03 įsakymas Nr. D1-654	Mažoji nėgė	Dalis Minijos valstybinio ichtiologinio draustinio ir dalis Salantų regioninio parko Salanto žemupio hidrografinio draustinio
Grūšlaukės miškas	513,9	Grūšlaukės, Vaineikių	514,1	131,6	130,4	Kretingos raj. savivaldybė	LR aplinkos ministro 2016-08-31 įsakymas Nr. D1-583	9010 Vakarų taiga	Ribos sutampa su Grūšlaukės kraštovaizdžio draustinio ribomis
Kraštinės miškas	69,0	Mikoliškių	52,7	50,4	50,4	Kretingos raj. savivaldybė	LR aplinkos ministro 2016-08-31 įsakymas Nr. D1-583	9160 Skroblynai; 9080 Pelkėti lapuočių miškai	
Viršilų miškas	324,6	Skuodo	291	135,1	132,7	Skuodo raj. savivaldybė	LR aplinkos ministro 2016-08-31 įsakymas Nr. D1-583	9010 Vakarų taiga; 91D0 Pelkiniai miškai; 7110 Aktyvios aukštapelkės; 9050 Žolių turtingi eglynai; 9080 Pelkėti lapuočių miškai	Ribos sutampa su Gėsalų geomorfologinio draustinio ribomis
Večių miškas	15,4	Skuodo	12,4	0	0	Skuodo raj. savivaldybė	LR aplinkos ministro 2016-08-31 įsakymas Nr. D1-583	91E0 Aliuviniai miškai; 9070 Medžiais apaugusios ganyklos; 6410 Melvenynai	

SANTRUMPŲ IR SUTARTINIŲ ŽENKLŲ REIKŠMĖS:

LRV - Lietuvos Respublikos Vyriausybė;

LR – Lietuvos Respublika.

3.3. Valstybės saugomi objektai

Švari ir sveika aplinka, neužteršta gamta, augalų, gyvūnų, gamtos paminklų ir kitų saugomų objektų rūšių įvairovė – tai pats didžiausias žmonijos turtas, būtina sąlyga žmonijai išlikti ir egzistuoti. Nuo to kaip mes saugome gamtą, naudojamės jos teikiamomis gėrybėmis, priklauso mūsų visų ateitis. Todėl gamtinės aplinkos saugojimas nuo fizinio, cheminio, biologinio ir kitokio neigiamo poveikio ar pasekmių, atsirandančių įgyvendinant planus ir programas, vykdant ūkinę veiklą ar naudojant gamtos išteklius, yra mūsų Lietuvos aplinkos apsaugos esminis tikslas ir uždavinys. Lietuvos Respublikos Konstitucijoje yra įtvirtinta nuostata, kad valstybės ir kiekvieno Lietuvos Respublikos teritorijoje esančio subjekto pareiga – saugoti aplinką.

3.3.1. Gamtos paveldo objektai

Gamtos paveldo objektai skelbiami saugomais vadovaujantis gamtos paveldo objektų vertinimo ir reikšmingumo nustatymo kriterijų aprašu, patvirtintu 2009 m. liepos 8 d. aplinkos ministro įsakymu Nr. D1-393. Gamtos paveldo objektų apsaugos ir tvarkymo ypatumus nustato saugomų teritorijų įstatymas ir gamtos paveldo objektų nuostatai.

Miškų urėdijos valstybinės reikšmės miškų teritorijoje iš viso yra 5 valstybės saugomi gamtos paveldo objektai: 2 geologiniai (rieduliai) ir 3 botaniniai (medžiai). Visų saugomų objektų vietos pažymėtos gamtosauginiuose žemėlapiuose.

5 lentelė. Gamtos paveldo objektai

	Pavadinimas	Girininkija	Miško kvartalas	Taksacinis sklypas
1.	Tamožinės miško pušis	*Kartenos*	733	10
2.	Tamožinės miško ąžuolas	*Kartenos*	738	9
3.	Šernų ąžuolas	*Šernų*	25	3
4.	Šernų akmuo	*Šernų*	25	5
5.	Akmuo Baravykas	*Šernų*	19	16

3.3.2. Lietuvos Respublikos saugomos gyvūnų, augalų ir grybų rūšys

Lietuvos Respublikos saugomomis gyvūnų, augalų ir grybų rūšimis skelbiamos nykstančios, pažeidžiamos, retos arba endeminės rūšys, kurios tokiomis pripažįstamos vadovaujantis mokslinių tyrimų duomenimis apie jų natūralius arealus, rūšių buveines, populiacijų dydžius ir jų kaitos tendencijas. Iš saugomų gyvūnų, augalų ir grybų rūšių sąrašo yra išskiriamos griežtai saugomos rūšys, kurių nykimo tendencijos yra nepalankiausios ir šių

rūšių radaviečių ar augaviečių išsaugojimo poreikis yra didžiausias. Lietuvos raudonosios knygos komisijos siūlymu yra sudaromas Lietuvos Respublikos griežtai saugomų gyvūnų, augalų ir grybų rūšių sąrašas. Šį sąrašą tvirtina Aplinkos ministerija.

Lietuvos Respublikos saugomų gyvūnų, augalų ir grybų rūšių, įrašytų į Lietuvos raudonąją knygą, pasiskirstymas Kretingos miškų urėdijos girininkijų teritorijose, pateikiamas 8 lentelėje. Dauguma duomenų apie saugomus objektus surinkta vadovaujantis Lietuvos Respublikos aplinkos ministerijos saugomų rūšių informacinės sistema (SRIS), regioninių parkų direkcijų bei Kretingos miškų urėdijos pateiktais duomenimis.

Informacija apie Lietuvos Respublikos saugomas gyvūnų, augalų ir grybų rūšis daugiau atspindi jų ištirtumo lygį, o ne faktinę objektų padėtį. Detalūs tyrimai atlikti ne visose girininkijų teritorijose.

6 lentelė. Saugomų gyvūnų, augalų ir grybų rūšių radviečių pasiskirstymas valstybinės reikšmės miškuose

Girininkija	***Augalai***	***Grybai ir kerpės***	***Gyvūnai***			**Iš viso:**
			Vabzdžiai	**Paukščiai (lizdavietės)**	**Paukščiai (perimvietės)**	
Skuodo	9	2	1			**12**
Lenkimų	3			1		**4**
Grūšlaukės	1			1		**2**
Šventosios	3		7	1		**11**
Darbėnų	13			5		**18**
Vaineikių	1	1		2		**4**
Palangos	3		13			**16**
Kartenos	3	2	1	5		**11**
Klaipėdos	2		1	2		**5**
Mikoliškių	2	3	1	7		**13**
Vėžaičių	15	1	7			**23**
Šernų	29		6	5	2	**42**
Iš viso:	**84**	**9**	**37**	**29**	**2**	**161**

Iš viso miškų urėdijos valdomuose valstybinės reikšmės miškuose užfiksuota 161 saugomų rūšių radavietės, daugiausia – Šernų girininkijoje (42). Visų šių objektų išsidėstymas pagal girininkijas pateikiamas gamtosauginių priemonių plano 4 priede, girininkijų aiškinamuosiuose raštuose ir žemėlapiuose. Dauguma Lietuvos raudonosios knygos gyvūnų ir augalų radaviečių yra valstybinės reikšmės miškuose ir už jų apsaugą yra atsakinga Kretingos miškų urėdija.

Kretingos miškų urėdijos teritorijoje yra nustatytos 4 rūšys, kurios yra įtrauktos į Lietuvos Respublikos griežtai saugomų gyvūnų, augalų ir grybų rūšių sąrašą, patvirtintą 2010

m. balandžio 1 d. LR aplinkos ministro įsakymu Nr. D1-263. Tai – meldinė nendrinukė (Acrocephalus paludicola), kraujalakinis melsvys (Maculinea teleius), liekninė viksva (Carex davalliana), glebioji gleiviakerpė (Collema flaccidum).

Kad būtų užtikrinta palanki griežtai saugomos rūšies apsaugos būklė, svarbiausios griežtai saugomos rūšies radavietės ir augavietės turi būti apsaugotos nuo neigiamo ūkinės veiklos poveikio, jose tęsiama ir plėtojama ūkinė veikla turi sudaryti griežtai saugomai rūšiai tinkamas sąlygas jos buveinėje. Dėl to Aplinkos ministerija arba jos įgaliota institucija sudaro svarbiausių griežtai saugomos rūšies radaviečių ir augaviečių sąrašą; įvertina kiekvienos į sąrašą įtrauktos radavietės ar augavietės būklę, joje vykdomą ūkinę veiklą, žemės savininkų, valdytojų, naudotojų ir kitų suinteresuotų asmenų interesus, parengia griežtai saugomų rūšių radaviečių ir augaviečių apsaugos reglamentus.

Šiuo metu į svarbiausių griežtai saugomų rūšių radaviečių ir augaviečių sąrašą, patvirtintą LR aplinkos ministro 2015 m. sausio 26 d. įsakymu Nr. D1-76, patenka 3 objektai, esantys Kretingos miškų urėdijos teritorijoje:

1. Meldinė nendrinukė (Acrocephalus paludicola), Kliošių pievos, Klaipėdos r., Šernų girininkija;

2. Glebioji gleiviakerpė (Collema flaccidum), Akmenos upelis, Kretingos r., Darbėnų girininkija (valstybinės reikšmės miškai nepatenka);

3. Glebioji gleiviakerpė (Collema flaccidum), Juodupio upelis, Kretingos r., Mikoliškių girininkija.

VĮ Kretingos miškų urėdija dalyvauja projekte „Meldinės nendrinukės tinkamų kertinių buveinių tinklo formavimas siekiant užtikrinti ilgalaikę jos apsaugą Lietuvoje” (LIFE MagniDucatusAcrola) nr. LIFE15 NAT/LT/001024, kurį finansuoja Europos Sąjungos LIFE programa, Lietuvos Respublikos Aplinkos ministerija ir projekto partneriai. Degraduojančių meldinės nendrinukės buveinių atkūrimo tikslais Tyrų pelkėje šalinami krūmai, nendrės ir perteklinė biomasė. Plotai, kurie saugomi nuo apaugimo, įtraukti į 8 priedo žiniaraštį.

4. MIŠKŲ URĖDIJOS ĮSIPAREIGOJIMU SAUGOMI PLOTAI

4.1. Kertinės miško buveinės

Miško vystymosi ypatumai ir kitos priežastys lemia tai, kad ypač svarbios biologinės įvairovės vertybės telkiasi fragmentiškuose, daugeliu atvejų labai nedideliuose miško plotuose, vadinamuosiuose “karštuose taškuose”. Šiuose plotuose (arba buveinėse) biologinė

įvairovė yra nepaprastai didelė. Specialaus tarptautinio Lietuvos ir Švedijos vykdyto projekto metu buvo inventorizuotos tokios buveinės, Lietuvoje pavadintos kertinėmis miško buveinėmis (toliau KMB), kurios užima tik nedidelę visų miškų dalį, tačiau jose telkiasi palyginti daug kraštovaizdyje aptinkamų biologinės įvairovės elementų, ypač retų ar nykstančių organizmų rūšių. Potencialios kertinės miško buveinės (toliau PKMB) tai buveinės, kurios per artimiausius kelis dešimtmečius taps KMB, jei per tą laiką bus tvarkomos arba saugomos pagal bendrąsias KMB nuostatų rekomendacijas (12 pried.). Žinant, kur yra tokios buveinės, galima didelių išlaidų nereikalaujančiais metodais išsaugoti didelę biologinės įvairovės dalį.

Kretingos miškų urėdijos teritorijoje KMB inventorizacija buvo vykdoma 2002-2004 metais. Inventorizacija vykdė apmokyti specialistai: urėdijos darbuotoja Irena Blynienė, Valstybinio miškotvarkos instituto darbuotojas Jonas Lučka ir Kuršių nerijos nacionalinio parko darbuotoja Raimonda Kybrancienė. Miškų urėdija kartu su Pajūrio regioninio parko direkcija suderino ir į teikiamų saugojimui KMB sąrašą įtraukė valstybinės reikšmės miškuose esančias 93 KMB ir 17 PKMB (iš viso 219,4 ha).

2016 m. miškų urėdijos užsakymu Aleksandro Stulginskio universiteto specialistai atliko pakartotinę KMB ir PKMB inventorizaciją. Po pakartotinės inventorizacijos buvo aktualizuotas kertinių miško buveinių sąrašas ir patikslintos jų ribos.

Šiuo metu valstybinės reikšmės miškuose, valdomuose Kretingos miškų urėdijos, ***bendras KMB ir PKMB plotas yra 224,2 ha*** (88 KMB – 197,9 ha ir 19 PKMB – 26,3 ha) (7 lent., 5 pried.).

7 lentelė. Kertinės miško buveinės valstybinės reikšmės miškuose

Eil. Nr.	Girininkija	Iš viso:		Iš jų:			
				KMB		PKMB	
		Vnt.	ha	Vnt.	ha	Vnt.	ha
1	Skuodo	2	0,4	1	0,04	1	0,4
2	Lenkimų	3	13,4	3	13,4	-	-
3	Grūšlaukės	1	0,7	1	0,7	-	-
4	Šventosios	5	4,9	4	4,1	1	0,8
5	Darbėnų	3	5,1	2	4,9	1	0,2
6	Vaineikių	8	6,4	4	0,5	5	5,9

7	Palangos	3	7,1	3	7,1	-	-
8	Kartenos	3	5,9	2	3,7	1	2,2
9	Klaipėdos	18	38,2	14	33,4	4	4,8
10	Mikoliškių	14	68,4	12	62,2	2	6,2
11	Vėžaičių	28	54,3	27	51,6	1	2,7
12	Šernų	19	19,4	15	16,3	4	3,1
	Iš viso:	**107**	**224,2**	**88**	**197,9**	**19**	**26,3**



2 pav. Kertinė miško buveinė

4.2. Miško plotai saugomi pagal miškų sertifikavimo reikalavimus

Nepriklausomas miškų ūkio sertifikavimas – sistema, pasauliniu mastu užtikrinanti miškų išsaugojimą ir sveikų bei vientisų ekosistemų atkūrimą. Tarptautinis miškų tvarkymo sertifikatas – dokumentas, įrodantis, jog miškų valdytojas miškuose ūkininkauja atsakingai pagal tvaraus ir subalansuoto miškų ūkio principus, derindamas socialines, aplinkosaugines ir ekonomines miškų funkcijas.

Vykdydama miškų sertifikavimo (FSC) keliamus reikalavimus, Kretingos miškų urėdija turi identifikuoti ir palikti natūraliai miško sukcesijai pavyzdinius ekosistemų plotus jų natūralioje būklėje. Jų plotas turi sudaryti bent 5 % viso miško ploto. Į 5 % skaičiavimą įtraukiami miškų urėdijoje esantys ir besiribojantys rezervatinių medynų plotai.

Teritorijos, įtrauktos į Kretingos miškų urėdijos neliečiamų plotų sąrašą, bus saugomos ir paliekamos natūraliai raidai. Šios teritorijos yra išskirtos Kretingos miškų urėdo 2006 m. spalio mėn. 30 d. įsakymu Nr. 1A-57, įtraukiant visas kertines miško buveines (KMB ir PKMB), kurių bendras plotas (aktualizuotas 2016 m.) 224,2 ha, bei miškų urėdijos teritorijoje esančią Kliošių kraštovaizdžio draustinio dalį. Jokia ūkinė veikla taip pat nevykdoma pirmos grupės miškuose (Plazės gamtinis rezervatas). Taigi, be kertinių miško buveinių, miškų sklypai kuriuose nevykdoma jokia ūkinė veikla užima 1567,8 ha (13 priedas).

Iš viso Kretingos miškų urėdija palieka natūraliai miško sukcesijai 1792,0 ha miškų teritorijos plotą, kuris sudaro 5,1 % nuo miškų urėdijos valdomo valstybinės reikšmės miškų teritorijos ploto (pagal FSC reikalavimus turi būti ne mažiau 5%).

5. NAUJAI INVENTORIZUOTI EKOLOGIŠKAI VERTINGI MIŠKO PLOTAI

5.1. Ekologiškai vertingi miško sklypai

Vykdant miškotvarkos suprojektuotas ūkines priemones, miškų urėdijoje lieka dalis teritorijų, kuriose didesnis dėmesys skiriamas bioįvairovės apsaugai. Tai pelkiniai miškai, natūralios miško pelkės, atviros mažos miško aikštelės, natūralios laukymės ir šlaitų medynai.

Kretingos miškų urėdijos teritorijoje nustatyti ***ekologiškai vertingi miško sklypai valstybinės reikšmės miškuose užima 1116,9 ha arba 3,2 %*** iš bendro miškų ploto (8 lent., 6-10 pried.). *Žymi dalis šių ekologiškai vertingų miško sklypų patenka į valstybės saugomas teritorijas ir kertines miško buveines.*

8 lentelė. Ekologiškai vertingų miško sklypų pasiskirstymas valstybinės reikšmės miškuose

Girininkija	Bendras miškų plotas, ha	Pelkiniai miškai (Pa ir Pb) paliekami natūraliai raidai, ha	Miško pelkės, paliekamos natūraliai raidai, ha	Natūralios miško laukymės ir pelkės, saugotinos nuo apaugimo, ha	Šlaitų medynai, ha	Bendras ekologiškai vertingų sklypų plotas, ha	% nuo bendro miškų ploto
Skuodo	2484,6	9,3	26,8	65,7	0	**101,8**	**4,1**
Lenkimų	2171,2	27,0	18,9	1,7	0,1	**47,7**	**2,2**
Grūšlaukės	2964,5	1,5	21,2	3,0	0	**25,7**	**0,9**
Šventosios	2282,8	20,2	8,6	12,5	0	**41,3**	**1,8**
Darbėnų	2761,1	40,0	16,1	0,5	0	**56,6**	**2,0**
Vaineikių	3608,5	0	0	3,3	0	**3,3**	**0,1**
Palangos	3181,1	6,3	9,5	14,5	4,6	**34,9**	**1,1**
Kartenos	2872,4	25,6	29,8	17,7	26,6	**99,7**	**3,5**
Klaipėdos	2634,5	0	7,0	15,8	15,7	**38,5**	**1,5**
Mikoliškių	2541,4	8,8	2,0	5,9	12,3	**29**	**1,1**
Vėžaičių	3082,7	3,8	3,4	1,0	3,1	**11,3**	**0,4**
Šernų	4800,3	89,1	51,2	473,4	13,4	**627,1**	**13,1**
Iš viso:	**35385,1**	**231,6**	**194,5**	**615,0**	**75,8**	**1116,9**	**3,2**

Ekologiškai vertingiems miško sklypams šiame darbe, buvo priskirti naujai nustatyti miškuose esantys žemės plotai, turintys didelę vertę biologinės įvairovės išsaugojimui, pagausinimui ir praturtinimui. Tai daugiausia iš miško medynų išsiskiriančios natūralios pelkės ir pelkiniai pušynai. Didesniuose miško masyvuose ypač svarbios yra nedidelės miško aikštelės ir laukymės. Jose kaip salelėse prieglobstį randa atvirų vietų augalai ir juos apdulkinantys vabzdžiai, kiti gyvūnai, kurie vengia tankių miško sklypų. *Didžiausia dalis ekologiškai vertingų sklypų yra Šernų (627,1 ha) girininkijos valstybinės reikšmės miškuose.*

5.1.1. Pelkiniai miškai, paliktini natūraliai raidai

Dažniausiai tai nedidelio ploto aukštapelkiniai pušynai ir beržynai, augantys pelkių pakraščiuose ir kitose užmirkusiose vietose. Jų eksploatavimas galėtų duoti minimalią naudą, o kartais būtų net nuostolingas. Šių pušynų natūralios raidos išsaugojimas jų nenukertant yra labai svarbus, nes tokiu būdu yra palaikomas šių teritorijų ekologinis stabilumas. Taip pat svarbu nevykdyti jokių melioracijos darbų tiek šiuose miškuose, tiek ir jų aplinkoje.

Pelkinėse Pa ir Pb augavietėse augantys gamtiniu požiūriu vertingi miškai Kretingos miškų urėdijoje užima 231,6 arba 0,7 % valstybinės reikšmės miškų ploto (9 lent., 6 pried.).

9 lentelė. Pelkiniai miškai, paliktini natūraliai raidai

Eil. Nr.	Girininkija	Bendras miškų plotas, ha	Pelkiniai pušynai, iš viso	
			plotas, ha	% iš bendro miškų ploto
1	Skuodo	2484,6	9,3	0,4
2	Lenkimų	2171,2	27,0	1,2
3	Grūšlaukės	2964,5	1,5	0,1
4	Šventosios	2282,8	20,2	0,9
5	Darbėnų	2761,1	40,0	1,4
6	Vaineikių	3608,5	-	-
7	Palangos	3181,1	6,3	0,2
8	Kartenos	2872,4	25,6	0,9
9	Klaipėdos	2634,5	-	-
10	Mikoliškių	2541,4	8,8	0,3
11	Vėžaičių	3082,7	3,8	0,1
12	Šernų	4800,3	89,1	1,9
Iš viso:		**35385,1**	**231,6**	**0,7**

5.1.2. Natūralios miško pelkės, paliktinos savaiminei raidai

Tai atviros, medynais neapaugusios pelkės. Šios pelkės turi didelę reikšmę drėgnų vietų biotopuose gyvenantiems gyvūnams ir augantiems augalams, kurie labai praturtina šalia tokių pelkių augančių medynų gamtinę įvairovę. Ypatingai vertingos nenusausintos pelkės, nes jos yra daugeliui retų ir nykstančių gyvūnų ir augalų rūšių tinkami biotopai. Natūralias pelkes ir toliau rekomenduojame palikti nenusausintas, jose turi būti nevykdomi miško sodinimo ar paramos žėlimui darbai. Prasidėjus tokių plotų savaiminiam apaugimui mišku, miškų urėdijos ir regioninių parkų specialistai turėtų priimti sprendimą dėl sumedėjusios augalijos aktyvaus išvalymo darbų reikalingumo arba natūralaus pelkės apaugimo proceso stebėjimo.

Kretingos miškų urėdijoje valstybinės reikšmės miškuose šių pelkių iš viso nustatyta 194,5 ha, kurios sudaro 0,6 % iš bendro valstybinės reikšmės miškų ploto (10 lent., 7 pried.).

10 lentelė. Natūralios miško pelkės, paliktinos savaiminei raidai

Eil. Nr.	Girininkija	Bendras miškų plotas, ha	Natūralios miško pelkės, iš viso	
			plotas, ha	% iš bendro miškų ploto
1	Skuodo	2484,6	26,8	1,1
2	Lenkimų	2171,2	18,9	0,9
3	Grūšlaukės	2964,5	21,2	0,7
4	Šventosios	2282,8	8,6	0,4
5	Darbėnų	2761,1	16,1	0,6
6	Vaineikių	3608,5	0	0
7	Palangos	3181,1	9,5	0,3
8	Kartenos	2872,4	29,8	1,0
9	Klaipėdos	2634,5	7,0	0,3
10	Mikoliškių	2541,4	2,0	0,1
11	Vėžaičių	3082,7	3,4	0,1
13	Šernų	4800,3	51,2	1,1
Iš viso:		**35385,1**	**194,5**	**0,6**

5.1.3. Miško laukymės ir pelkės, saugotinos nuo apaugimo medžiais ir krūmais

Dažniausiai tokioms laukymėms priskiriamos natūralios miško pievos, buvusios šienaujamos pievos ir ganyklos, upių, upelių ir ežerų pakrančių pievos. Tokios miško laukymės gali būti įvairaus ploto. Šios visada buvusios atviros teritorijos neretai sparčiai užauga medžiais ir krūmais ir atskirais atvejais, suderinus su šių žemių naudotojais, jas reikalinga pastoviai valyti bei šienauti, norint išsaugoti ir palaikyti nepasikeitusius vertingus biotopus ir juose gyvenančias rūšis. Tačiau ne visos laukymės yra ekologiškai vertingos ir ne

visos jos yra saugotinos nuo apaugimo. Aptariami ir pateikiami duomenys tik apie ekologiškai vertingas laukymes ir pelkes, kurias tikslinga išsaugoti, joms neleidžiant užželti sumedėjusia augmenija.

Kretingos miškų urėdijoje iš viso nustatyta 615 ha ekologiškai vertingų miško laukymių ir pelkių. Tai sudaro 1,7 % valstybinės reikšmės miškų ploto (11 lent., 8 pried.).

11 lentelė. Miško laukymės ir pelkės, saugotinos nuo apaugimo medžiais ir krūmais

Eil. Nr.	Girininkija	Bendras miškų plotas, ha	Miško laukymės, iš viso	
			plotas, ha	% iš bendro miškų ploto
1	Skuodo	2484,6	65,7	2,6
2	Lenkimų	2171,2	1,7	0,1
3	Grūšlaukės	2964,5	3,0	0,1
4	Šventosios	2282,8	12,5	0,5
5	Darbėnų	2761,1	0,5	0,1
6	Vaineikių	3608,5	3,3	0,1
7	Palangos	3181,1	14,5	0,5
8	Kartenos	2872,4	17,7	0,6
9	Klaipėdos	2634,5	15,8	0,6
10	Mikoliškių	2541,4	5,9	0,2
11	Vėžaičių	3082,7	1,0	0,1
12	Šernų	4800,3	473,4	9,9
Iš viso:		**35385,1**	**615,0**	**1,7**

Daugiausiai miško laukymių ir pelkių saugotinų nuo apaugimo yra Šernų (473,4 ha) girininkijos valstybiniuose miškuose. Saugomose teritorijose ir Europos ekologinio tinklo „Natura 2000“ teritorijose esančios miško laukymės arba pelkės turi būti valomos, įgyvendinant gamtotvarkos planuose numatytas priemones bei vykdant įvairias kitas programas.

5.1.5. Šlaitų medynai

Šlaitų medynai – tai medynai augantys stačiuose šlaituose ir griovose bei kitose ypatingose reljefo formose. Šlaitų ekosistemų savitumą lemia jų mikroklimatas, sąlygojamas šilumos ir drėgmės režimo, ekspozicijos pasaulio šalių atžvilgiu.

Iš viso Kretingos miškų urėdijoje yra 75,8 ha šlaitų medynų arba 0,2 % urėdijos valstybinės reikšmės miškų ploto (12 lent., 9 pried.).

12. lentelė. Šlaitų medynai

Eil. Nr.	Girininkija	Bendras miškų plotas, ha	Šlaitų medynai, iš viso	
			plotas, ha	% iš bendro miškų ploto
1	Skuodo	2484,6	0	0
2	Lenkimų	2171,2	0,1	0,1
3	Grūšlaukės	2964,5	0	0

4	Šventosios	2282,8	0	0
5	Darbėnų	2761,1	0	0
6	Vaineikių	3608,5	0	0
7	Palangos	3181,1	4,6	0,1
8	Kartenos	2872,4	26,6	0,9
9	Klaipėdos	2634,5	15,7	0,6
10	Mikoliškių	2541,4	12,3	0,5
11	Vėžaičių	3082,7	3,1	0,1
12	Šernų	4800,3	13,4	0,3
Iš viso:		**35385,1**	**75,8**	**0,2**

5.2. Miško sklypai su pavieniais ekologiškai vertingais medžiais (senmedžiais)

Bioįvairovei yra ypač svarbūs plynose kirtavietėse paliekami pavieniai medžiai bei išlikę seni antros ar net trečios kartos medžiai. Dažniausiai tai ąžuolai, uosiai ir kiti medžiai, kurie yra labai vertingi daugeliui su jais susijusių retųjų augalų ir gyvūnų rūšių egzistavimui. Tokie ekologiškai vertingi pavieniai medžiai yra visose Kretingos miškų urėdijos girininkijose. Bioįvairovei svarbūs yra seni – antros, trečios kartos miško medžiai, kurių kiekvienas gali būti atskira buveine daugumai retųjų augalų ir gyvūnų rūšių. Šiame skyriuje tokie medžiai pavadinti senmedžiais ir duomenys apie juos pateikiami pagal girininkijas, nurodant tik sklypus, kuriuose jie surasti.

Kretingos miškų urėdijos teritorijoje surasti 237 sklypai su pavieniais senmedžiais (13 lent., 10 pried.).

13 lentelė. Miško sklypų su pavieniais senmedžiais sąrašas

Girininkija	Sklypų su senmedžiais skaičius, vnt.
Skuodo	4
Lenkimų	3
Grūšlaukės	3
Šventosios	4
Darbėnų	4
Vaineikių	18
Palangos	8
Kartenos	10
Klaipėdos	30
Mikoliškių	22
Vėžaičių	73
Šernų	58
Iš viso:	**237**



3 pav. Senmedžiai

Daugiausia pavienių ekologiškai vertingų medžių (senmedžių) yra Vėžaičių ir Šernų girininkijose. Pagal senmedžių rūšis taksacinių sklypų skaičius pasiskirsto taip:

sklypai su Ą – 80 vnt;

sklypai sy E – 40 vnt;

sklypai su P – 35 vnt;

sklypai su U – 35 vnt;

sklypai su K – 16 vnt;

sklypai su L – 12 vnt;

sklypai su J – 9 vnt;

sklypai su kt. rūšimis – 10 vnt.

Atskirai nepateikiami plotiniai duomenys apie miško sklypus su pavieniais bioįvairovės medžiais ir saugotinais senmedžiais, kadangi negalima nurodyti minėtų vertingų medžių tikslaus užimamo ploto ir jų skaičiaus. Siūloma saugoti pačius bioįvairovės medžius ir senmedžius, o duomenys apie tokius sklypus neįtraukiami į bendrą ekologiškai vertingų teritorijų sąrašą.

6. MIŠKŲ ŪKINIS REŽIMAS

Miškų ūkinis režimas miško žemėse apibūdinamas miškus suskirstant į miškų grupes. Kretingos miškų urėdijos valstybinės reikšmės miškai didesne dalimi priskirti IV miškų grupei (ūkiniai miškai), kuri sudaro 67,3 % visų urėdijos administruojamų miškų. I miškų grupei (gamtinių rezervatų miškai) tenka 0,6 %, II miškų grupei (specialios paskirties miškai) priskirta 26,6 %, o III (apsauginiai) – 5,5 % miškų urėdijos miško teritorijos ploto.

Lietuvos Respublikos saugomų gyvūnų, augalų ir grybų rūšių radavietėms atskiros miškų grupės ar pogrupiai neišskiriami, o miško sklypai su saugomais objektais lieka priskirti toms miškų grupėms, kuriose jie buvo aptikti. Tokiems nedideliems objektams gali būti nustatomas specialus apsaugos režimas, kurio reikalavimai yra griežtesni, nei aplink esančios miškų grupės. Pavyzdžiu, gali būti nekertamo miško spinduliai aplink retųjų paukščių lizdus, kuriuose draudžiami pagrindinio naudojimo miško kirtimai, retųjų augalų augaviečių sklypai, kuriuose nerekomenduojami pagrindinio naudojimo arba kiti miško kirtimai.

Jei toje pačioje saugomoje teritorijoje nustatyti skirtingi ūkinio režimo reikalavimai, galioja to teisinio akto reikalavimai, kuriame nurodyti griežtesni apribojimai.

Miškų urėdijos įsipareigojimu saugomose kertinėse miško buveinėse ūkinio režimo reikalavimai turėtų būti tokie, kokie taikomi I arba II miškų grupėms. Šie reikalavimai kiekvienai KMB skiriasi ir yra nurodyti KMB kortelėse, valstybinės miškų tarnybos (VMT) duomenų bazėje bei KMB sąrašuose. Taikytino ūkinio režimo skirtumai nėra esminiai: KMB apsaugai dažniausiai rekomenduotinas rezervatinis režimas (arba I miškų grupė), siekiant kad paliekami medynai ir senieji medžiai natūraliai suirtų. Net ir tuomet, kai senmedžiai lūžta ar išvirsta, jie turi likti gulėti, nešalinant negyvos medienos iš KMB. Nustatyta, kad išvirtęs beržas suyra per 20 metų, o ąžuolas – per 50 metų ir daugiau. Atskirais atvejais kertinėse miško buveinėse reikalingi trako ir pomiškio kirtimai, kai reikia iškirsti menkavertes medžių ir krūmų rūšis arba kirtimai apie pavienius senmedžius, siekiant pašalinti medžius, augančius po šių senmedžių lajomis ir šalia jų. KMB apsaugai ir palaikymui reikalingos gamtosauginės priemonės ir rekomendacijos pagal atskirus KMB tipus pateiktos 12 priede.

7. GAMTOSAUGINĖS ŪKINĖS PRIEMONĖS MIŠKUOSE

7.1. Miško kirtimų ribojimas prie saugomų paukščių lizdaviečių

Saugomų paukščių rūšių lizdų duomenų aktualizacija Kretingos miškų urėdijoje kaip ir kitose urėdijose paprastai vykdoma kartu su miškotvarkos lauko darbais. Visa informacija apie naujai aptiktus lizdus įtraukiama į duomenų bazę ir perduodama valstybinei miškų tarnybai. Visiems nustatytiems saugomų paukščių lizdams pritaikomi nekertamo miško apie juos spinduliai, remiantis miško kirtimų taisyklėmis patvirtintomis 2015 m. rugsėjo 30 d. Lietuvos Respublikos aplinkos ministro įsakymu Nr. D1-690.

Norint užtikrinti geresnę saugomų paukščių lizdaviečių apsaugą, reikia kasmet vykdyti žinomų šių paukščių lizdų apžiūrą, nustatant lizdų užimtumą ir perinčias rūšis. Lizdai turi būti tikrinami vieną kartą pavasarį – balandžio, gegužės mėn. ir vieną kartą vasarą – birželio, liepos mėn. Pirmą kartą patikrinus, galima nustatyti, ar lizdas užimtas, antrą kartą patikrinus galima nustatyti kokios rūšies paukštis perėjo ir ar užaugo jaunikliai. Apžiūrėti reikėtų ne tik žinomus lizdus, bet ir biržių atvedimo metu aptiktus naujus lizdus. Jei neaiški perinčio paukščio rūšis arba reikia patikslinti naujų lizdų apsaugos spindulį bei kitas apsaugos priemones, galima kreiptis į vietos regioninio parko specialistus, ornitologus. Atlikus lizdų vertinimą natūroje, patikslinama kokios paukščių rūšys peri naujai rastuose lizduose ir kokios reikalingos jų apsaugos priemonės.

Labai svarbu prieš atrėžiant biržes įvertinti ar nėra numatytose kirtavietėse ir jų aplinkoje retųjų paukščių lizdų ar veisimosi vietų. Norint sumažinti galimą trikdymą prie lizdų, reikia vasarą numatytas kirsti biržes rinktis kiek didesniu atstumu nei numatyta pagrindinių miško kirtimų taisyklėse – nuo žinomų saugomų plėšriųjų paukščių ir juodųjų gandrų lizdų bent 300 metrų atstumu. Miško sodinimo darbų pavasario metu nevykdyti kirtavietėse, esančiose šalia lizdų apsauginių spindulių ribos, jas užsodinant rudenį.

19 lentelė. Miško kirtimų apribojimai aplink retųjų paukščių lizdavietes

Spindulys nuo lizdavietės, m	Saugomos paukščių lizdavietės
200	Kilniojo ir jūrinio erelių, žuvininko, juodojo gandro, didžiojo apuoko
150	Gyvatėdžio, didžiojo erelio rėksnio, sakalo keleivio, žalvarnio
100	Juodojo ir rudojo peslio, vapsvaėdžio, vištvanagio, uralinės pelėdos, mažojo erelio rėksnio
50	Startsakalio, pelėsakalio, sketsakalio, lututės

** Šaltinis: Miško kirtimų taisyklės, 2015*

Miško sklypuose, kuriuose naujai randamos retųjų pelėdų lizdavietės, reikalinga riboti miško kirtimo darbus vasario – gegužės mėn.

7.2. Rekomenduojamos retųjų augalų apsaugos priemonės

Saugomų augalų ir grybų rūšių apsaugos priemonės nėra numatytos miško kirtimų taisyklėse. Minėtų rūšių augavietės turi būti saugomos, remiantis Raudonojoje knygoje pateiktomis jų apsaugos priemonių rekomendacijomis. Šios rekomendacijos, buvo parengtos bendradarbiaujant su šalies botanikais. Viena iš siūlomų apsaugos priemonių yra lokalizuoti retųjų rūšių augavietes nurodytuose miško sklypuose ir pagal galimybes nenukirsti ar kitaip nepažeisti šių augaviečių bei pačių augalų. Kitoms augalų rūšims optimalus medyno skalsumas yra 0,5, todėl šiuose miško sklypuose gali būti vykdomi miško retinimo darbai. Dar kitos rūšys išgyvena plynus miško kirtimus, jei jų augavietėse kertama žiemos metu, įšalus gruntui (meškinis česnakas), arba paliekami seni pavieniai medžiai, arba biogrupės su augančiais individais (plunksninė pliusinė).

Sudaryti girininkijų žiniaraščiai su retų rūšių radvietėmis pateikiami žiniaraščiuose pagal atskiras girininkijas (4 pried.).

7.3. Pelkinių pušynų, augančių Pa ir Pb augavietėse, išsaugojimas

Pelkinių pušynų, augančių Pa ir Pb augavietėse, eksploatavimas dažniausiai duoda minimalią ekonominę naudą, o kartais gali būti ir ekonomiškai nenaudingas. Pelkinių pušynų natūralios raidos išlaikymas jų nenukertant yra labai svarbus, užtikrinant tokių teritorijų ekologinį stabilumą. Tokios paliekamos teritorijos galėtų sudaryti zoną tarp aukštapelkių telmologiniuose draustiniuose ir ūkinių miškų bei atvirų palaukių.

Pelkinius pušynus reikalinga palikti natūraliam vystymuisi ir nevykdyti jokių kirtimų, miško želdinimo bei melioravimo darbų, išskyrus stichinių nelaimių pasekmių likvidavimo atvejus. Pelkiniuose pušynuose gali būti vykdomos tik miškų apsaugos priemonės, susijusios su gaisrų gesinimu ir apsauga nuo masinių ligų ir vabzdžių antplūdžių. Visi šie pušynai galėtų būti išsaugoti ir nepakeisti – nenusausinti, neiškirsti ar kitaip nesunaikinti, paliekant juos ateities kartoms.

Šiai kategorijai netinka jau nusausinti pušynai, augantys Pan ir Pbn augavietėse, nes jose jau keičiasi ne tik hidrologinės sąlygos, bet ir medžių bei krūmų augimas, jų rūšinė sudėtis, skalsumas. Toks procesas jau yra nekontroliuojamas ir negrįžtamas.

7.4. Natūralių miško pelkių, mažų aikštelių ir laukymių palikimas savaiminei raidai

Natūralios miško pelkės, mažos miško aikštelės ir laukymės turi didelę reikšmę drėgnų ir atvirų vietų biotopuose gyvenantiems organizmams, kurie labai praturtina šalia

tokių vietų augančių medynų gamtinę įvairovę. Šios teritorijos yra vertingesnės, jei jos yra nuošaliau nuo funkcionuojančių melioracijos kanalų. Tiek pelkės, tiek ir mažos aikštelės bei laukymės yra tinkami biotopai daugeliui retų ir nykstančių gyvūnų ir augalų rūšių. Netikslinga ir nerekomenduotina yra keisti šių vietų natūralų hidrologinį režimą arba užsodinti jas mišku. Geriausia apsaugos priemonė – palikti jas natūraliai raidai.

7.5. Miško laukymių valymas nuo apaugimo

Natūralios miško laukymės, apaugdamos sumedėjusia augalija, praranda savo išskirtinę reikšmę bei tinkamumą atviras miško erdves besirenkančioms augalijos ir gyvūnijos rūšims. Išlikusios atviros miško laukymės, kaip ir miško pievos, padidina miškų masyvų mozaikiškumą ir jų dėka kompaktiškuose miškų masyvuose padaugėja vietų, pasižyminčių pamiškės efektu. Šiose pamiškių vietose medžių struktūra yra ypatinga, pamiškės ekotonas ryškesnis, jose kuriasi specifinės, retos rūšys. Panašų vaidmenį atlieka ir atviros miško pelkės, kuriose miško mozaikiškumas didėja dėl specifinių pelkinių augaviečių.

Svarbu palaikyti atvirą plotą, neįrengti pašarinių aikštelių. Miško laukymių ir pelkių apaugimas suintensyvėjo paskutiniais dešimtmečiais, kada didelė dalis buvusių žemės ūkio naudmenų liko dirvonuoti, pievos, o vietomis ir pelkės tapo nebešienaujamos, nebeganomos. Kad buvusios atviros pelkės, pievos, miško laukymės ir toliau išliktų atviros, neužaugtų medžiais ir krūmais bei nesuvešėtų tankia žoline augmenija, užtenka vieną kartą per sezoną nušienauti žolę, nendres, išpjauti krūmų ir medžių atžalas. Geriausia tai daryti antroje vasaros pusėje – rugpjūčio mėn., kada jau būna pabaigę žydėti reti žoliniai augalai ir kada nupjautos medžių bei krūmų atžalos turi mažiausiai potencialo ataugti ir atlaikyti žiemos šalčius.

7.6. Šlaitų medynų specifika ir reikšmė

Miškai, augantys ant šlaitų, pasižymi didele biologine įvairove ir retųjų rūšių gausa, nes yra artimi sengirėms, taip pat ir dėl pastovaus mikroklimato, kitų sąlygų. Šlaitai gali būti susiję su atviro vandens telkiniais arba nesusiję. Pirmuoju atveju medynai auga ant šlaitų, esančių upių, upelių ir ežerų pakrantėse, antruoju atveju – ant šlaitų, veikiamų dirvožemio erozijos su atsidengusiomis dirvodarinėmis uolienomis, kurios sukuria papildomas ekologines nišas. Šlaitų medynuose neretai aptinkama šaltinių ir šaltiniuotų vietų bei tufų. Pasitaiko ir gana stambių nuošliaužų. Šiaurės ekspozicijos šlaituose augantys medynai dažnai būna nuolat drėgni arba užmirkę. Pietų ekspozicijos šlaitai nuolat būna saulėkaitoje ir miškai čia sausi. Miško upelių pakrančių šlaituose augantys medžiai paprastai būna aukštesni ir gyvybingesni, negu aplinkiniuose miškuose. Dėl palankesnių medžiams augti drėkinimo

sąlygų medynų rūšinė sudėtis taip pat skiriasi. Pavyzdžiui, eglės ir lapuočiai medžiai gali būti dažniau aptinkami vandens telkinių pakrančių šlaituose, negu aplinkiniuose aukščiau įsikūrusiuose miško masyvuose. Eglės, beržai ir kiti lapuočiai medžiai, retai aptinkami pelkiniuose pušynuose, gali vyrauti iš pelkės ištekančio upelio pakrantėse.

Šlaituose daugeliu atvejų susidaro palankios sąlygos išlikti biologinėms miško vertybėms ir retosioms rūšims, kadangi tokiose vietose dažnai yra sunkiau ūkininkauti. Drėgnus šlaitus dažniausiai aplenkia ir miško gaisrai. Kadangi šlaitų medynuose ilgiau išlieka tinkamos retųjų rūšių gyvenamosios sąlygos, upių ir kitų vandens telkinių šlaitai gali būti įvairių retųjų rūšių plitimo koridoriais. Šių rūšių organizmai taip pat gali čia rasti prieglobstį, jeigu jų gyvenamosios vietos sunaikinamos kitose kraštovaizdžio dalyse. Palankiausias tokių teritorijų tvarkymo būdas – jokios ūkinės veiklos. Siekiant išlaikyti drėgną mikroklimatą, aplink šlaitų medynus turėtų būti paliekama 20–40 m papildoma apsaugos zona.

Šlaitų medynuose sanitariniai kirtimai turėtų būti kertami tik susiklosčius ypatingai grėsmingoms aplinkiniams medynams sąlygoms – po stichinių nelaimių, gaisrų ir pan. Kitais atvejais reikėtų vadovautis miško kirtimų taisyklėmis bei tinkamai pasirinkti tokių darbų prioritetus.

7.7. Pavienių paliekamų bioįvairovės medžių atranka ir išdėstymas

Remiantis miško kirtimų taisyklių nuostatomis, plynose ir kitose kirtavietėse turi būti paliekami pavieniai medžiai, ypatingai svarbūs bioįvairovės apsaugai. Tai gali būti įvairūs stuobriai, uoksiniai medžiai, potencialūs plėšriųjų paukščių lizdiniai medžiai su patogia lizdui krauti laja bei medžiai iš buvusio medyno pagrindinio ardo. Mišriuose spygliuočių-lapuočių medynuose labai svarbūs yra lapuočiai medžiai, kuriuos pirmiausia reikia palikti. Bioįvairovei svarbūs yra ąžuolai, klevai, uosiai, liepos, guobiniai medžiai.

Rėžiant biržes, atrenkami bioįvairovės medžiai, atitinkantys šiuos kriterijus:

1. Sengirių biologinei įvairovei svarbūs medžiai – augantys su natūraliomis drevėmis ir paukščių iškaltais uoksais, medžiai milžinai, nudžiūvę medžiai ir jų liekanos (stuobriai);

2. Būsimų sengirių biologinei įvairovei vertingi medžiai – augantys vidutinio ir brandaus amžiaus, ilgaamžiai ir lėtai bręstantys medžiai (pušis, ąžuolas, uosis), vidutinio amžiaus ir senesni trumpaamžiai greitai bręstantys medžiai (beržas, drebulė, liepa, juodalksnis, baltalksnis);

3. Biologinės įvairovės didinimui vertingi medžiai: eglė, klevas, guobiniai, šermukšnis ir kiti.

Vadovaujantis miško kirtimų taisyklėmis, miškų urėdijos ūkiniuose III ir IV miškų grupės miškuose kertant mišką plynai, 1 ha turi būti paliekama ne mažiau 7-10 buvusio pagrindinio ardo sėklinių ir biologinės įvairovės palaikymui skirtų medžių.

Bioįvairovės medžiai įprastai paliekami, stengiantis juos tolygiai išdėstyti kirtavietėse. Tokie medžiai turėtų būti paliekami tiek pavieniui tiek ir biogrupėmis – po kelis ar net keliolika medžių. Vienoje didesnėje biogrupėje gali būti palikti visi toje biržėje esantys nekertami medžiai. Biogrupėje turėtų būti palikti ne tik pagrindinio ardo medžiai, bet ir senesni medžiai bei jauni plačialapiai medžiai, o taip pat ir trakas bei žolinė augalija. Grupėmis paliktus medžius mažiau verčia vėjas, jie auga gyvybingesni ir galės sudaryti ateities medyno seniausiųjų medžių pagrindą. Suformuotoje biogrupėje gali perėti suopis, kranklys ir sketsakalis, jei šių paukščių lizdiniai medžiai po plyno kirtimo bus palikti kartu su kitais biržėje paliekamais medžiais. Perėjimui tokias vietas rinksis ir uoksiniai paukščiai – įvairūs geniai, meletos bei smulkieji paukščiai. Tokiose miško salelėse telksis ir žinduoliai.

Paliekamus bioįvairovės medžius netikslinga nužievinti, nes tuo atveju jie nebeauga ir nebežaliuoja, o greitai nudžiuvę nebetarnauja nei uoksiniams, nei kitiems paukščiams ar gyvūnams.

7.8. Senmedžių išsaugojimas

Seniausieji miško medžiai arba senmedžiai Kretingos miškų urėdijos miškuose išlikę nuo buvusių sengirių laikų. Tokie antros ar net trečios kartos medyno medžiai yra svarbūs biologinei įvairovei, nes ant jų ir šalia jų auga ir gyvena daug retųjų augalų ir gyvūnų rūšių. Patys seniausi ir tinkamiausi tokie medžiai ar jų grupės buvo inventorizuoti kaip kertinės miško buveinės, priskiriant jas KMB tipams: pavienis medis milžinas ir medžių milžinų grupė. Jei likę senmedžiai dėl įvairių priežasčių nebuvo aptikti ir nepaskelbti kertine miško buveine, gali būti išsaugomi miško kirtimų metu. Svarbu išsaugoti ne tik patį tokį medį, bet ir jam būdingą aplinką. Jei senmedis pasižymi plačia, žemai išsišakojusia laja ir yra užaugęs buvusioje atviroje vietoje, reikalinga palaipsniui jį atidengti, nepaliekant nei pačioje lajoje, nei kelių metrų spinduliu apie ją kitų augančių medžių. Jei senmedis - buvęs miško medis, turintis aukštutinę lają, negalima tokio medžio atidengti pilnai. Apie tokį miško medį turi būti palikta nenukirsta apsauginė miško juosta, kurią sudaro bent du tokių medžių aukščiai.

Svarbiausias biologinei įvairovei yra paprastasis ąžuolas, su kuriuo yra susijusios 284 bestuburių, 324 kerpių bei daugelis paukščių ir žinduolių rūšių. Ąžuolai natūraliai gali sulaukti 600 ir daugiau metų, todėl svarbu palikti seniausius šiuos medžius nenukirstus. Su paprastąją pušimi susiję apie 90 rūšių bestuburių ir 130 kerpių rūšių. Pušys gali sulaukti iki

400 metų. Su beržu susijusios 229 bestuburių ir 126 kerpių rūšys. Beržai gali sulaukti virš 100 metų, juodalksniai – virš 200 metų amžiaus. Spygliuočių medynuose biologinei įvairovei ypatingai svarbios yra drebulės. Su drebule susijusios 97 bestuburių rūšys, dalis miško paukščių ir žinduolių. Pavienės drebulės gali sulaukti 150 ir daugiau metų.

Kretingos miškų urėdijoje vyrauja ąžuolo (80 skl.) ir eglės (40 skl.) senmedžiai.

Medynuose augantys senmedžiai turi likti nenukirsti ir neišgabenti iki visiško savo nudžiūvimo ir nuvirtimo bei natūralaus sunykimo, nes visose irimo stadijose šių senųjų medžių mediena būna labai svarbi vis kitoms retosioms organizmų rūšims.

7.9. Kertinių miško buveinių tvarkymas ir apsauga

Miškų urėdijos teritorijoje saugomos kertinės miško buveinės turėtų būti tvarkomos, remiantis „Bendraisiais kertinių miško buveinių nuostatais“, parengtais pagal „KMB inventorizavimo metodiką“ (12 pried.). Kiekvienai KMB tipų grupei ir atskirai kiekvienam KMB tipui yra numatytos skirtingos priemonės, kurių reikia laikytis, norint kuo ilgiau išsaugoti šias kertines miško buveines nepakitusias. Esant reikalui, specifinės apsaugos ir galimo tvarkymo priemonės gali būti pateikiamos iš Valstybinės miškų tarnybos duomenų bazės atskirai kiekvienai KMB.

Kertinės miško buveinės gali būti saugomos tiesiogiai, nevykdant jose jokių ūkinių priemonių arba vykdant numatytas specialias ūkines priemones. KMB gali būti saugomos, nustatant jose I arba II miškų grupę, KMB koncentracijų vietose įsteigiant draustinius arba “NATURA 2000” teritorijas, skirtas buveinių apsaugai, bet tai jau ne vidinės miškotvarkos projekto kompetencija.

7.10. Biotechninės priemonės

Prie papildomų gamtosauginių priemonių priskiriamos ir šios reikalingos vykdyti biotechninės priemonės:

Inkilų gamyba, kėlimas ir priežiūra. Įvairių tipų inkilai yra labai svarbi biotechninė priemonė. Inkilus reikia kelti vietose, kur trūksta natūralių uoksų arba medžių tinkamų jiems kalti – jaunuolynuose bei pusamžiuose medynuose. Tradiciškai nemažai inkilų keliama smulkiesiems uoksiniams paukščiams: zylėms, musinukėms, taip pritraukiant juos į pageidaujamas perėti vietas. Dalį inkilų reikėtų iškelti ir pelėdoms – retosioms žvirblinėms pelėdoms, lututėms bei įprastoms mūsų miškuose naminėms pelėdoms. Į pelėdoms keliamų inkilų vidų svarbu įberti stambių lapuočių medžių pjuvenų, nes kitaip pelėdos neperės. Pelėdų pritraukimas yra biologinė kovos priemonė su peliniais graužikais, ypatingai naujai pasodintose kultūrose ir augančiuose jaunuolynuose. Keliant inkilus, ypač stambesniems

paukščiams, svarbu taikyti apsaugos priemones nuo kiaunių (arba paties inkilo viduje, arba apie medį, kuriame iškeltas inkilas).

Inkiluose be paukščių įsikuria retieji žinduoliai - miegapelės, įvairių rūšių šikšnosparniai ir vabzdžiai – širšės, vapsvos, kamanės. Šie gyvūnai yra ne tik naudingi miškui, bet daugelis jų yra reti ir saugomi.

Tikslinga kiekvienoje girininkijoje kasmet iškelti vidutiniškai bent po 20 – 30 inkilų smulkiesiems uoksiniams paukščiams ir iki 5 inkilų pelėdoms. Prieš inkilų kėlimą labai svarbu surasti, atrinkti ir pažymėti natūralius uoksinius medžius bei medžius su drevėmis. Tokių medžių su paukščių natūraliais uoksais ir drevėmis atrinkimas labai svarbus išsaugant natūralią šių paukščių ir kitų gyvūnų gyvenamąją aplinką.

Prieš perėjimo sezoną tikslinga apžiūrėti ir išvalyti bei suremontuoti anksčiau iškeltus inkilus.

Tupėjimo vietų plėšriesiems paukščiams ir pelėdoms įrengimas. Tai svarbi biotechninė priemonė, pritraukianti daugumą plėšriųjų paukščių, ypatingai suopius bei didžiąsias pelėdas. Specialios tupėjimo vietos turėtų būti įrengiamos pamiškėse, šalia laukymių ir naujai iškirstose plynose kirtavietėse. Įrengta tupėjimo vieta yra “T” formos kartis, kurios vienas galas įkasamas į žemę, kad būtų nuo 1,5 iki 3 m aukščio. Tokių tupėjimo vietų įrengimas labai nesudėtingas, tačiau labai efektyvus, nes iš karto pritraukia paukščius, kurie medžioja pelinius graužikus. Tokiu būdu tupėjimo vietos kartu su netoliese iškeltais inkilais veikia kaip biologinių kovos priemonių su peliniais graužikais kompleksas. Tikslinga įrengti tokias tupyklas daugelyje plynų kirtaviečių, o sklypuose netoli jų iškelti inkilų pelėdoms. Jei kirtavietėse bus įrengtos tupyklos, didesnė tikimybė, kad greta jų perės suopiai ir kiti plėšrieji paukščiai.

Kiekvienoje plynoje kirtavietėje, jei joje nėra natūralių tupyklų, reikėtų įrengti bent po 2-3 tokias tupėjimo vietas.

Medingųjų augalų sodinimas, įveisiant ir atkuriant mišką. Naujai įveisiant ir atkuriant kirtavietėse mišką svarbu sodinti ne tik miško kultūras, bet ir medinguosius augalus. Labai svarbūs yra šie augalai: įvairios gudobelių rūšys, miškinės obelys, miškinės kriaušės, trešnės, erškėtrožės, blindės, šermukšniai ir kiti. Žydėdami tokie augalai pritraukia vabzdžius, kurie praturtina vietos biologinę įvairovę. Atskirų normatyvų, kiek reikia sodinti arba palikti nenukirstų tokių medžių ir krūmų nėra, tačiau 1 ha turėtų augti nemažiau kelių tokių augalų.

Minėti augalai yra svarbūs ne tik vabzdžiams, bet ir paukščiams, tad jų sodinimas turi keleriopą naudą gausinant bioįvairovę miškuose.

Kiaunių, mangutų, lapių, kanadinių audinių ir varninių paukščių sezoninis skaičiaus reguliavimas. Sugriežtintos šių plėšrūnų medžioklės Kretingos miškų urėdijos teritorijoje nenumatytos. Kranklių medžioklės Lietuvoje uždraustos.

Skruzdėlynų aptvėrimas. Biotechninė priemonė, skirta biologinei kovai su miško kultūras, jaunuolynus ir kitus medynus masiškai atakuojančių vabzdžių rūšių invazijomis. Skruzdėlynai gali būti dauginami ir tveriami nuo šernų. Toks sprendimas priklauso nuo teritorijoje esamų skruzdėlynų kiekio, medynų struktūros, metų sezono bei invazinių vabzdžių rūšių aktyvumo.

8. GAMTOTVARKOS PLANUOSE NUMATYTOS PROJEKTUOJAMOS GAMTOSAUGINĖS TVARKYMO PRIEMONĖS

Gamtotvarkos planas – strateginio planavimo dokumentas, kuriame įvertinta ir apibūdinta saugomos teritorijos arba jos dalies ekologinė būklė, kraštovaizdžio apsaugos ir tvarkymo problemos ir galimybės, saugomos nykstančių gyvūnų, augalų ir grybų rūšys, jų buveinės ir natūralios buveinės, nustatyti teritorijos tvarkymo tikslai, tvarkymo ir apsaugos priemonės, joms įgyvendinti reikalingos lėšos ir vykdytojai.

Kretingos miškų urėdijos teritorijoje, į kurią patenka valstybinės reikšmės miškai, šiuo metu yra 4 patvirtinti ir 3 dar nepatvirtinti gamtotvarkos planai. Patvirtinti yra Erlos ir Salanto upių senslėnių, Pajūrio RP dalies, Šauklių riedulyno, Šventosios upės slėnio ties Margininkais gamtotvarkos planai, o dar nepatvirtinti – Apšės biosferos poligono, Minijos upės slėnio ir Minijos upės slėnio nuo Mardosų iki Kartenos gamtotvarkos planai.

Visos gamtotvarkos priemonės miškų urėdijos valdomuose valstybinės reikšmės miškuose gali būti įgyvendinamos tik esant patvirtintiems gamtotvarkos planams ir gavus tam finansavimą.

Erlos ir Salanto upių senslėnių gamtotvarkos planas patvirtintas 2007 m. gegužės 21 d. LR aplinkos ministro įsakymu Nr. D1-276. Šio gamtotvarkos plano tikslas yra išsaugoti globaliai nykstančios rūšies – griežlės – veisimosi buveines ir užtikrinti palankią jos vietinės populiacijos apsaugos būklę. Gamtotvarkos plano tikslui pasiekti numatomi šie uždaviniai:

- atkurti atvirą kraštovaizdį iškertant krūmus ir medelius, plintančius buvusių natūralių pievų plotuose;

- apsaugoti griežlių perėjimo vietas reguliuojant žemės ūkio veiklą teritorijų planavimo priemonėmis;

- sustiprinti aplinkos apsaugą ir gamtos išteklių naudojimą reglamentuojančių įstatymų ir kitų teisės aktų reikalavimų laikymosi kontrolę;

- reguliuoti perinčioms griežlėms žalą darančių plėšrūnų gausą;

- informuoti privačius žemės savininkus ir naudotojus bei šalies visuomenę apie teritorijos svarbą saugant griežlių populiaciją.

Į Erlos ir Salanto upių senslėnių gamtotvarkos plano teritoriją patenka 0,8 ha Kretingos miškų urėdijos valstybinės reikmės miškų. Jie patenka į trečią tvarkymo plotą. Tai - apleistos, nebenaudojamos ir menkaverčiais krūmais bei medeliais apželiančios ir jau apžėlusios pievos. Bendras 3 tvarkymo plotas užima apie 230 ha. Juose apaugimas yra maždaug 30% yra užžėlę, kas užima apie 70 ha. Praktiškai, šios vietos jau praranda savo svarbą saugant griežlės vietinę populiaciją, kadangi atvirose pievose stiebiasi sumedėjusios augalijos medynai. Tačiau, tarp jų esanti žolinė danga dar išlaikė pievoms būdingas bendrijas, todėl nesunkiai jas čia galima atkurti. Pradžioje turi būti iškirsti krūmai, po ko šiose vietose būtina ganyti gyvulius, nes šienavimą apsunkins išlikę kelmai, o po keliolikos ar keliasdešimt metų, čia vėl bus galima mechanizuotai šienauti. Kartu būtina pabrėžti, kad rankiniu būdu didesnę šių plotų dalį galima šienauti netrukus po sumedėjusios augalijos iškirtimo.

14 lentelė. Biologinės įvairovės palaikymo kirtimai pagal Erlos ir Salanto upių senslėnių gamtotvarkos planą

Girininkija	Kv. Nr.	Skl. Nr.	Skl. plotas, ha	Rūšinė sudėtis	Amžius	Iškertamas tūris, m^3	Tvarkymo plotas	Projektuojama tvarkymo priemonė
Grūšlaukės	566	19	0,8	10B	45	80	3. Nebenaudojamos ir menkaverčiais krūmais bei medeliais apželiančios ir jau apžėlusios pievos	Pilnas sumedėjusios augalijos iškirtimas ir išvežimas, sistemingas atželiančių atžalų šalinimas.

Pajūrio regioninio parko dalies gamtotvarkos planas patvirtintas Lietuvos Respublikos aplinkos ministro 2007 m. lapkričio 9 d. įsakymu Nr. D1-598. Šis gamtotvarkos planas parengtas gamtinių buveinių apsaugai svarbiai teritorijai – Pajūrio kopos, ir paukščių apsaugai svarbiai teritorijai - Nemirsetos smiltpievės.

Šio gamtotvarkos plano tikslas yra atkurti ir užtikrinti Europos Bendrijos svarbos pajūrio smėlynų buveinių (2110 Užuomazginės pustomos kopos, 2120 Baltosios kopos, 2130 *Pilkosios kopos, 2320 Pajūrio smėlynų tyruliai, 2140 *Kopų varnauogynai, 2170 Kopų gluosnynai, 2190 Drėgnos tarpkopės, 2180 Medžiais apaugusios pajūrio kopos), natūralių pievų buveinių (6210 Stepinės pievos, 6510 Šienaujamos mezofitų pievos) ir dirvoninio

kalviuko (ne mažiau kaip 10 perinčių porų), pajūrinės linažolės, kitų saugomų augalų ir gyvūnų populiacijų palankią apsaugos būklę.

Gamtotvarkos plano tikslui įgyvendinti numatyti šie uždaviniai:

- sustiprinti aplinkos apsaugą ir gamtos išteklių naudojimą reglamentuojančių įstatymų ir kitų teisės aktų reikalavimų laikymosi kontrolę;

- išsaugoti 2110 Užuomazginių pustomų kopų ir 2120 Baltųjų kopų būdingą struktūrą;

- atkurti ir išsaugoti 2130 *Pilkųjų kopų, 2320 Pajūrio smėlynų tyrulių, 2140 *Kopų varnauogynų, 2170 Kopų gluosnynų, 2190 Drėgnų tarpkopių, 6210 Stepinių pievų, 6510 Šienaujamų mezofitų pievų būdingą struktūrą.

Siekiant išsaugoti 2110 Užuomazginių pustomų kopų ir 2120 Baltųjų kopų būdingą struktūrą numatytos tokios tvarkymo priemonės:

-sutvirtinti apsauginio pajūrio kopagūbrio vakarinį šlaitą (ši priemonė taikoma visame per BAST teritoriją besidriekiančiame pliažo ir pajūrio apsauginio kopagūbrio ruože);

- užtaisyti defliacines daubas (ši priemonė taikoma visame per BAST teritoriją besidriekiančiame pajūrio apsauginio kopagūbrio ruože).

Siekiant atkurti ir išsaugoti 2130 *Pilkųjų kopų, 2320 Pajūrio smėlynų tyrulių, 2140 *Kopų varnauogynų, 2170 Kopų gluosnynų, 2190 Drėgnų tarpkopių, 6210 Stepinių pievų, 6510 Šienaujamų mezofitų pievų būdingą struktūrą yra išskirti tvarkymo plotai ir buvo numatytos tvarkymo priemonės juose.

1. Medžių ir krūmų kirtimas plote Nr. 1,2,3,5.

Kirtimo darbai vykdomi pakopomis. Pirmiausia iškertami pavieniui augantys, iki 2 m aukščio medžiai *(Pinus sylvestris, Betula pubescens. B. pendula, Alnus glutinosa, Frangula alnus).* Vėliau kertami krūmai *(Salix* spp.). Būtina palikti *Salix rosmarinifolia,* kadangi šių gluosnių guotai yra kopų gluosnynų (2170) buveinių edifikatoriai. Galiausiai kertamos medžių grupės kurios užima ne didesnį nei 0,1 ha plotą. Visuose nurodytuose tvarkymo plotuose, didesni nei 0,1 ha medžių gojeliai paliekami natūraliai vystytis. Esant galimybėms vykdomi šviesinamieji kirtimai.

Atliekant visus numatytus kirtimus, nukirstų medžių ir krūmų biomasė turi būti pašalinta. Darbai turi būti atliekami įšalus gruntui, naudojama technika neturi pažeisti dirvožemio paviršiaus.

2. Sumedėjusių augalų atžalų kirtimas plote Nr. 1,2,3,5.

Medžių ir krūmų atžalos iškertamos kas 3 metai. Nukirstų atžalų biomasė turi būti pašalinama iš teritorijos. Darbai atliekami esant įšalui, naudojama technika neturi pažeisti grunto.

3. Ganymas plotuose Nr. 2,3,4.

Ganoma ne didesnė nei 20 - 25 avių banda. Pirmiausiai pradėti ganyti tvarkymo plote Nr. 2.

4. Šienavimas plotuose Nr. 2; 3

Atvirose smiltpievių vietose su nežymiu krūmų užžėlimu plotai suskirstomi į 0,2-0,5 ha sektorius, kurie kasmet šienaujami rotaciniu principu, kad kiekvienas sektorius būtų nušienaujamas kas 2-3 metai. Nuganytuose plotuose šienavimas nebūtinas.

Nušienauta biomasė turi būti pašalinama. Darbai vykdomi po liepos 15 d. Naudojama technika neturi pakenkti dirvožemio paviršiaus.

5. Sumedėjusių augalų atžalų kirtimas plote Nr. 4

Medžių ir krūmų atžalos iškertamos kas 3 metai. Nukirstų atžalų biomasė turi būti pašalinama iš teritorijos. Darbai atliekami esant įšalui, naudojama technika neturi pažeisti grunto.

6. Riboti transporto priemonių važinėjimą plote Nr. 5

Būtina riboti važinėjimą senuoju palvės keliuku. Šį keliuką naudoti atliekant pajūrio apsauginio kopagūbrio tvirtinimo darbus. Jeigu tokie darbai nevykdomi tuomet pajūrio regioninio parko darbuotojai šį keliuką naudoja darbo tikslais (važiuoja stebėti paukščių, vykdyti monitoringo ar kt.).

15 lentelė. Gamtotvarkinės priemonės pagal Pajūrio regioninio parko dalies gamtotvarkos planą

Girininkija	Kv. Nr.	Skl. Nr.	Žemės naudmena/ Rūšinė sudėtis	Amžius	Iškertamas tūris, m^3	Tvarkymo plotas,	Projektuojama tvarkymo priemonė
Palangos	5	10	8P1P1B+JB	30	30	Nr. 1, 17,7 ha	Vadovaujantis gamtotvarkos plane aprašytais principais kirsti medžius ir krūmus, reguliariai kirsti atžalas.
	5	14	Miško aikštė				
	5	15	Miško aikštė				
	6	1	Miško laukymė				
	8	4	Miško aikštė				
	9	1	Miško aikštė				
Palangos	9	1	Miško aikštė			Nr. 2, 0,8 ha	Vadovaujantis gamtotvarkos plane aprašytais principais reguliariai kirsti atžalas, ganyti avis, šienauti.
Palangos	10	28	Miško laukymė			Nr. 3, 1,6 ha	Vadovaujantis gamtotvarkos plane aprašytais principais reguliariai kirsti atžalas, ganyti avis, šienauti.
	10	32	Miško aikštė				

Girininkija	Kv. Nr.	Skl. Nr.	Žemės naudmena/ Rūšinė sudėtis	Amžius	Iškertamas tūris, m^3	Tvarkymo plotas,	Projektuojama tvarkymo priemonė
Palangos	8	22	Miško laukymė			Nr. 4, 14,6	Vadovaujantis gamtotvarkos plane aprašytais principais reguliariai kirsti atžalas, šienauti.
	9	16	Miško laukymė				
	208	4	Miško laukymė				
Klaipėdos	114	11	Miško laukymė				
	114	19	Miško laukymė				
Klaipėdos	119	10	Miško laukymė			Nr. 5, 37,0 ha	Vadovaujantis gamtotvarkos plane aprašytais principais reguliariai kirsti atžalas, riboti transporto priemonių važinėjimą.
	119	30	Miško laukymė				

Gamtotvarkos plane taip pat papildomai buvo išskirti dar 8 tvarkymo plotai, tačiau juose gamtotvarkos priemonės (konkrečiu atveju - avių ganymas) bus vykdomas tik esant būtinybei. Visi tvarkymo plotai pateikiami kartografinėje medžiagoje 11 priede.

Šauklių riedulyno gamtotvarkos planas patvirtintas Lietuvos Respublikos aplinkos ministro 2007 m. sausio 9 d. įsakymu Nr. D1-16.

Šauklių riedulyno BAST gamtinių buveinių atžvilgiu yra unikali Lietuvoje. Čia yra didžiausias Lietuvoje kadagynas ir antras pagal dydį riedulynas. Teritorijoje aptikti 4 Europos Bendrijos svarbos gamtinių buveinių, įtrauktų į 1992 m. gegužės 21 d. Tarybos direktyvos 92/43/EEB dėl natūralių buveinių ir laukinės faunos bei floros I priedą, tipai: 4030 Viržynai, 5130 Kadagynai, 6230 *Rūšių turtingi briedgaurynai, 6410 Melvenynai.

Gamtotvarkos plano pagrindinis tikslas – išlaikyti 4030 Viržynų, 5130 Kadagynų, 6230 *****Rūšių turtingų briedgaurynų ir 6410 Melvenynų buveinių su joms būdinga struktūra ir rūšių sudėtimi, retų augalų ir gyvūnų rūšių populiacijų palankią apsaugos būklę, išsaugant ir pagerinant esamas sąlygas.

Gamtotvarkos plano tikslui pasiekti buvo numatyti šie uždaviniai:

- atkurti ir palaikyti atvirų pievų, kadagynų ir viržynų buveines, pagerinti jų struktūrą;

- sustiprinti aplinkos apsaugą ir gamtos išteklių naudojimą reglamentuojančių įstatymų ir kitų teisės aktų reikalavimų laikymosi kontrolę;

- informuoti visuomenę, vietos gyventojus ir kitus suinteresuotus asmenis apie teritorijos gamtines vertybes ir apsaugos priemones, įskaitant taikomus apribojimus, ir įtraukti juos į buveinių tvarkymą.

Vykdant gamtotvarkos projektą tvarkymo plote nr. 1 buvo iškirsti medžiai ir krūmai taip, kad jų bendras projekcinis padengimas neviršytų 30%, palikti kadagių krūmai, pavieniai

medžiai, pavieniai krūmų guotai. Toliau įgyvendinant gamtotvarkos projektą yra būtinas atžalų šalinimas.

16 lentelė. Gamtotvarkinės priemonės pagal Šauklių riedulyno gamtotvarkos planą

Girininkija	Kv. Nr.	Skl. Nr.	Plotas, ha	Žemės naudmena/ Rūšinė sudėtis	Tvarkymo plotas	Projektuojama tvarkymo priemonė
Skuodo	462	13	53,7	Miško laukymė	Nr.1	Vadovaujantis gamtotvarkos plane aprašytais principais reguliariai kirsti sumedėjusios augalijos atžalas.

Šventosios upės slėnio ties Margininkais gamtotvarkos planas patvirtintas 2007 m. lapkričio 29 d. LR aplinkos ministro įsakymu Nr. D1-644.

Šventosios upės slėnis ties Margininkais yra gamtinių buveinių apsaugai svarbi teritorija.

Gamtotvarkos plano tikslas – užtikrinti 6210 Stepinių pievų, 6430 Eutrofinių aukštųjų žolynų, 6450 Aliuvinių pievų, 6510 Šienaujamų mezofitų pievų, 6530 *Miškapievių ir 91E0 *Aliuvinių miškų buveinių ir saugomų rūšių populiacijų palankią apsaugos būklę. Gamtotvarkos plano tikslams pasiekti numatomi šie uždaviniai:

- atkurti ir palaikyti 6210 Stepinių pievų, 6430 Eutrofinių aukštųjų žolynų, 6450 Aliuvinių pievų, 6510 Šienaujamų mezofitų pievų buveines su saugomomis augalų rūšimis, pagerinti jų struktūrą;

- atkurti ir palaikyti 6530 *Miškapievių buveinės kompleksus su saugomomis augalų rūšimis, pagerinti jų struktūrą;

- sudaryti sąlygas pagerinti 91E0 *Aliuvinių miškų buveinės struktūrą;

- informuoti visuomenę, vietos gyventojus ir kitus suinteresuotus asmenis apie Teritorijos gamtines vertybes ir apsaugos priemones, įskaitant taikomus apribojimus ir įtraukti juos į buveinių tvarkymą;

- sustiprinti aplinkos apsaugą ir gamtos išteklių naudojimą reglamentuojančių įstatymų ir kitų teisės aktų reikalavimų laikymosi kontrolę.

Į gamtotvarkos plano teritoriją (27 ir 29 tvarkymo plotai) patenka 1,8 ha valstybinės reikšmės miškų teritorijos. 27 tvarkymo plotas – miškapievės buveinė, 29 – šienaujamos mezofitų pievos.

17 lentelė. Gamtotvarkinės priemonės pagal Šventosios upės slėnio ties Margininkais gamtotvarkos planą

Girininkija	Kv. Nr.	Skl. Nr.	Plotas, ha	Žemės naudmena/ Rūšinė sudėtis	Tvarkymo plotas	Projektuojama tvarkymo priemonė
Lenkimų	495	77	1,7	Miško laukymė	Nr.29	Vadovaujantis gamtotvarkos plane aprašytais principais saugoti nuo apaugimo sumedėjusia augalija.
Lenkimų	495	78	0,1	10Bt	Nr. 27	Vadovaujantis gamtotvarkos plane aprašytais principais palaikyti miškapievių struktūrą. Naudotinos priemonės: atžalų šalinimas, šienavimas/ganymas, senų medžių apsauga.

Apšės biosferos poligono gamtotvarkos planas šiuo metu yra derinimo stadijoje. Gamtotvarkos plano tikslas - siekti išlaikyti, o kur reikia ir atkurti, gerą apsaugos būklę poligono teritorijoje besiveisiančioms griežlėms ir teritorijoje identifikuotai saugomai augalų rūšiai - baltijinei gegūnei (Dactylorhiza longifolia).

Į gamtotvarkos plano teritoriją (3 tvarkymo plotas) patenka 1,9 ha valstybinės reikšmės miškų teritorijos.

18 lentelė. Gamtotvarkinės priemonės pagal Apšės biosferos poligono gamtotvarkos planą

Girininkija	Kv. Nr.	Skl. Nr.	Plotas, ha	Žemės naudmena/ Rūšinė sudėtis	Tvarkymo plotas	Projektuojama tvarkymo priemonė
Skuodo	1	3	1,2	Miško laukymė	Nr.3	Natūralių ir pusiau natūralių pievų tvarkymas. Vadovaujantis gamtotvarkos plane aprašytais principais saugoti nuo apaugimo sumedėjusia augalija.
Skuodo	3	3	0,7	Miško laukymė	Nr.3	

Minijos upės slėnio gamtotvarkos planas šiuo metu yra derinimo stadijoje. Planas parengtas Minijos upės slėnio paukščių apsaugai svarbioje teritorijoje.

Pagrindinis šio gamtotvarkos plano tikslas – išlaikyti griežlių (*Crex crex*) ir tulžių (*Alcedo atthis*) vietinių populiacijų palankią apsaugos būklę Minijos upės slėnyje, išsaugant veisimosi buveines ir palaikant 2001–2003 metų šių rūšių vietinių perinčių populiacijų gausą. Aprašomoje teritorijoje griežlių ir tulžių populiacijos vertinamos atitinkamai 300 porų ir 60–80 porų. Be to, aprašoma teritorija persidengia su vietove, atitinkančia BAST kriterijus, išskirta kirtiklių (*Cobitis taenia*), paprastųjų kūjagalvių (*Cottus gobio*), kartuolių (*Rhodeus sericeus amarus*), Baltijos lašišų (*Salmo salar*) ir ūdrų (*Lutra lutra*) apsaugai. Dėl šios

priežasties teritorijai keliamas papildomas tikslas: išsaugoti minėtų rūšių buveinių palankią apsaugos būklę.

Gamtotvarkos plano uždaviniai:

- Atkurti ir palaikyti atvirą kraštovaizdį krūmais ir medeliais apaugusiuose buvusių natūralių pievų plotuose;

- Skatinti vietos ūkininkus prisijungti prie agroaplinkosauginių programų, derinant šienavimo ir ganymo terminus bei ganymo intensyvumą su griežlės apsaugos poreikiais;

- Reguliuoti griežlės ir tulžio perinčioms populiacijoms žalą darančių plėšrūnų skaičių;

- Sustiprinti griežlių ir tulžių apsaugą teritorijoje, nepatenkančioje į Salantų RP ribas;

- Mažinti žmonių keliamą trikdymą griežlių ir tulžių perimvietėse.

Per paskutinį dešimtmetį dalis 2 tvarkymo ploto teritorijos (Šernų girininkijos 25 ir 31 kv.) buvo apželdinta mišku, nors gamtotvarkos plane numatomas atvirų vietų palaikymas. Kadangi gamtotvarkos planas nepatvirtintas ir naujai įveistą mišką naikinti būtų neracionalu, šie plotai į lentelę neįtraukti.

19 lentelė. Gamtotvarkinės priemonės pagal Minijos upės slėnio gamtotvarkos planą

Girininkija	Kv. Nr.	Skl. Nr.	Plotas, ha	Žemės naudmena/ Rūšinė sudėtis	Tvarkymo plotas	Projektuojama tvarkymo priemonė
Kartenos	45	1	1,3	Miško laukymė	Nr.2	Vadovaujantis gamtotvarkos plane aprašytais principais saugoti nuo apaugimo sumedėjusia augalija. Kartenos gir. 46 kv. 2 skl. šalinti visą sumedėjusią augaliją (kai bus patvirtintas gamtotvarkos projektas).
Kartenos	46	1	0,6	Miško poilsiavietė		
Kartenos	46	2	0,8	6Bt4B		
Kartenos	46	3	0,3	Miško laukymė		
Šernų	81	27	2,2	Miško laukymė		
Šernų	81	28	0,2	Miško laukymė		
Šernų	81	47	0,6	Pelkė		
Šernų	82	19	0,3	Skardis	Nr.1	

LITERATŪROS SĄRAŠAS

1. Valstybinė saugomų teritorijų tarnyba (2012). Gamtinis karkasas. [interaktyvus]. [žiūrėta 2016-03-10]. Prieiga per internetą: http://www.vstt.lt/VI/index.php - r/50

2. Salantų regioninio parko direkcija (2011). Apie regioninį parką [interaktyvus]. [žiūrėta 2015-03-10]. Prieiga per internetą: http://www.salanturp.lt/

3. Valstybinė saugomų teritorijų tarnyba (2012). Regioniniai parkai. [interaktyvus]. [žiūrėta 2016-04-30]. Prieiga per internetą: http://www.vstt.lt/VI/index.php#r/85

4. Valstybinė saugomų teritorijų tarnyba (2015). Apie gamtos paveldo objektus [interaktyvus]. [žiūrėta 2016-04-24]. Prieiga per internetą: http://www.vstt.lt/VI/rubric.php?rubric_id=159

5. Valstybės saugomų gamtos paveldo objektų sąrašas (2016). Patvirtintas Lietuvos Respublikos aplinkos ministro 2002 m. gruodžio mėn. 20d. įsakymu Nr. 652

6. Dėl gamtos paveldo objektų nuostatų patvirtinimo (2005). Lietuvos Respublikos aplinkos ministro 2005 m. balandžio 19 d. įsakymas Nr. D1-214. [interaktyvus]. [žiūrėta 2016-06-27]. Prieiga per internetą:

http://www3.lrs.lt/pls/inter3/dokpaieska.showdoc_l?p_id=255354&p_query=&p_tr2=

7. Dėl Apšės, Baltosios Vokės, Birvėtos, Svylos ir Vasaknų biosferos poligonų įsteigimo, jų nuostatų ir ribų patvirtinimo (2011). Lietuvos Respublikos aplinkos ministro 2004 m. gruodžio 22 d. įsakymu Nr. D1-661 [interaktyvus]. [žiūrėta 2016-06-30]. Prieiga per internetą: https://www.e-tar.lt/portal/lt/legalAct/TAR.3AA42799FEC8/KzOfYQqmLX

8. Dėl Pajūrio regioninio parko tvarkymo plano patvirtinimo. Lietuvos Respublikos aplinkos ministro 2016 m. rugsėjo 19 d. įsakymas Nr. D1-623

[interaktyvus]. [žiūrėta 2016-10-31]. Prieiga per internetą: https://www.e--ar.lt/portal/lt/legalAct/99594d807ef611e6b969d7ae07280e89

9. Dėl Salantų regioninio parko tvarkymo plano patvirtinimo (2010). Lietuvos Respublikos aplinkos ministro 2010 m. sausio 28 d. įsakymas Nr. D1-84 . [interaktyvus]. [žiūrėta 2016-06-30]. Prieiga per internetą:

https://www.e-tar.lt/portal/lt/legalAct/TAR.FB20A8E6E2FE

10. Dėl griežtai saugomų gyvūnų, augalų ir grybų rūšių sąrašo patvirtinimo (2010). Lietuvos Respublikos aplinkos ministro 2010 m. balandžio 1 d. įsakymas Nr. D1-263. [interaktyvus]. [žiūrėta 2016-07-20]. Prieiga per internetą:

https://www.e-tar.lt/portal/lt/legalAct/TAR.E866AA0A696C

11. Dėl Svarbiausių griežtai saugomų rūšių radviečių ir augaviečių sąrašo patvirtinimo (2015). Lietuvos Respublikos aplinkos ministro 2015 m. sausio 26 d. įsakymas Nr. D1-76. [interaktyvus]. [žiūrėta 2016-07-21]. Prieiga per internetą:

http://www3.lrs.lt/pls/inter3/dokpaieska.showdoc_l?p_id=1006125&p_tr2=2

12. Dėl miško kirtimų taisyklių patvirtinimo (2010). Lietuvos Respublikos aplinkos ministro 2010 m. sausio 27 d. įsakymas Nr. D1 – 79. [interaktyvus]. [žiūrėta 2016-09-30]. Prieiga per internetą:

https://www.e-tar.lt/portal/lt/legalAct/9903de00674511e58e1ab2c84776483b

13. Saugomų teritorijų įstatymas (1993). Lietuvos Respublikos Prezidento 1993 m. lapkričio 9 d. nutarimas Nr. I – 301. [interaktyvus]. [žiūrėta 2016-08-24]. Prieiga per internetą: https://www.e-tar.lt/portal/lt/legalAct/TAR.FF1083B528B7

14. Dėl gamtinio karkaso nuostatų patvirtinimo (2007). Lietuvos Respublikos aplinkos ministro 2007 m. vasario 14 d. įsakymas Nr. D1-96. [interaktyvus]. [žiūrėta 2016-08-24]. Prieiga per internetą: https://www.e-tar.lt/portal/lt/legalAct/TAR.06D8BEFFEE32

15. Dėl regioninių parkų ir draustinių įsteigimo (1992). Lietuvos Respublikos Aukščiausiosios Tarybos 1992 m. rugsėjo 24 d. nutarimas Nr. I-2913. [interaktyvus]. [žiūrėta 2016-09-24]. Prieiga per internetą:

https://www.e-tar.lt/portal/lt/legalAct/TAR.521C168AE507

16. Dėl regioninių parkų nuostatų patvirtinimo (1999). Lietuvos Respublikos Vyriausybės 1999 m. balandžio 29 d. nutarimas Nr. 490. [interaktyvus]. [žiūrėta 2016-08-14]. Prieiga per internetą: https://www.e-tar.lt/portal/lt/legalAct/TAR.47E403AE007A

17. Pajūrio regioninio parko direkcija (2011). [interaktyvus]. [žiūrėta 2016-08-24]. Prieiga per internetą: http://www.pajuris.info/

18. Generalinė miškų urėdija prie Aplinkos ministerijos (2012). Miškų sertifikavimas. [interaktyvus]. [žiūrėta 2016-08-25]. Prieiga per internetą:

http://www.valstybiniaimiskai.lt/lt/Naujienos/Puslapiai/Visimi%C5%A1kaisertifikuoti.aspx

PRIEDAI

1 PRIEDAS

Nacionalinių saugomų teritorijų žiniaraščiai

Nacionalinių saugomų teritorijų žiniaraštis

Pavadinimas ir lokalizacija kvartalo numeris (sklypų numeriai)	Bendras plotas, ha	Miško žemės plotas, ha	Miško žemės pasiskirstymas pagal miškų grupes				
			I	II		III	IV
				apsauginiai	rekreaciniai		
006 Apuolės kraštovaizdžio draustinis							
01 Skuodo girininkija							
341(1-4, 8-10, 15-47), 342(23-36), 344(8, 12-77, 79-81), 345(1-28, 30-32)	219,7	204,9		204,4		0,5	
006 Apuolės kraštovaizdžio draustinis iš viso:	**219,7**	**204,9**		**204,4**		**0,5**	
019 Grūšlaukės kraštovaizdžio draustinis							
03 Grūšlaukės girininkija							
71, 72, 74-77	183	181,9		181,9			
06 Vaineikių girininkija							
1(1-10, 30, 31), 3-6, 8, 9, 73	331,1	329,1		295			34,1
019 Grūšlaukės kraštovaizdžio draustinis iš viso:	**514,1**	**511**		**476,9**			**34,1**
025 Kliošių kraštovaizdžio draustinis							
12 Šernų girininkija							
186, 188(9-12), 189-192, 200-221, 223-225, 226(1-10), 260-263, 265, 266(19-26), 272(1-32), 273(1-21), 274, 275(1-27), 276, 277, 293-299	2173	1120,4		1120,4			
025 Kliošių kraštovaizdžio draustinis iš viso:	**2173**	**1120,4**		**1120,4**			
033 Minijos senslėnis kraštovaizdžio draustinis							
10 Mikoliškių girininkija							
873(16-19, 22-24, 26-39, 43, 44, 46, 48, 49, 51, 52), 874-878, 879(1-5, 7-20), 880(1-6), 883(4-7, 9, 10, 20-35), 884(1-40, 42, 43), 886(2-20, 27-39), 890(1-12), 893, 894, 895(1-5, 7-25), 896(7-15, 18-38), 903(13-16, 23-26), 904, 907, 909(1, 3-15), 910(1-22, 26-29, 32-39)	894,7	886,3		884,7			1,6
11 Vėžaičių girininkija							
974(1-11), 975(1-9, 11-26, 28-32)	61,8	60,5		60,5			
033 Minijos senslėnis kraštovaizdžio draustinis iš viso:	**956,5**	**946,8**		**945,2**			**1,6**
074 Gėsalų geomorfologinis draustinis							
01 Skuodo girininkija							
7(2-38), 8, 9, 312(12-27, 29-34, 36-42, 44-50, 52-57, 59, 64), 313(1, 2, 4-15, 17-20, 27-61, 63-70, 72, 74-92, 94-100, 102-107)	291	287,3		10,5		276,5	0,3
074 Gėsalų geomorfologinis draustinis iš viso:	**291**	**287,3**		**10,5**		**276,5**	**0,3**
177 Reiskių tyro telmologinis draustinis							
08 Kartenos girininkija							
42(67, 68)	1	1					1
10 Mikoliškių girininkija							
899(1-15)	10,1	10,1		10,1			
177 Reiskių tyro telmologinis draustinis iš viso:	**11,1**	**11,1**		**10,1**			**1**

Pavadinimas ir lokalizacija kvartalo numeris (sklypų numeriai)	Bendras plotas, ha	Miško žemės plotas, ha	Miško žemės pasiskirstymas pagal miškų grupes				
			I	II		III	IV
				apsauginiai	rekreaciniai		
211 Lužijos botaninis draustinis							
12 Šernų girininkija							
162(1-11), 171, 180(1-5, 10)	67,5	42,3		42,3			
211 Lužijos botaninis draustinis iš viso:	**67,5**	**42,3**		**42,3**			
234 Laumių botaninis-zoologinis draustinis							
01 Skuodo girininkija							
67, 68, 71, 74, 75	235,5	234,2		234,2			
234 Laumių botaninis-zoologinis draustinis iš viso:	**235,5**	**234,2**		**234,2**			
236 Margininkų botaninis-zoologinis draustinis							
02 Lenkimų girininkija							
1, 2(1-18), 3, 4(1-19, 26-30), 5-21, 22(1-21), 23, 24, 495	1025,8	1004,1		1004,1			
236 Margininkų botaninis-zoologinis draustinis iš viso:	**1025,8**	**1004,1**		**1004,1**			
239 Sudėnų botaninis-zoologinis draustinis							
02 Lenkimų girininkija							
514(22)	1,4	1,4		1,4			
04 Šventosios girininkija							
595(1-3, 5)	2,4	2,4		2,4			
239 Sudėnų botaninis-zoologinis draustinis iš viso:	**3,8**	**3,8**		**3,8**			
254 Bartuvos ichtiologinis draustinis							
01 Skuodo girininkija							
59(1), 320(26), 321(31), 323(35, 37, 67), 325(2, 3, 5, 6, 8, 18, 21, 24), 326, 327(1, 2, 4-7, 12, 14-21, 23, 25, 27-32, 35, 37, 39, 41, 43, 47, 48, 50, 52, 55, 58, 59, 61, 64-66, 68, 69, 73, 75, 77, 79, 81, 82, 89, 90, 93, 96-98), 331(1-3, 6-8, 11, 14, 17), 343(6-13, 15, 47, 50, 52-56), 344(2, 5, 10), 346(2, 4, 6, 8, 9, 12), 347(2-7, 12, 14, 15), 360(7-14, 16, 22-27, 31-33, 41-47, 51-58, 66-70, 73-76, 82-86, 88, 92-99), 363(1-4), 364(1-10, 73, 74), 365(1, 4, 7, 9-12, 15, 20-23), 383(1-4), 385(51-53, 63-65, 73, 74)	200,2	164,2		162,3		1,9	
254 Bartuvos ichtiologinis draustinis iš viso:	**200,2**	**164,2**		**162,3**		**1,9**	
259 Minijos ichtiologinis draustinis							
03 Grūšlaukės girininkija							
584(6, 8, 9, 24, 25, 37, 38), 585(2, 5, 6, 8, 10, 13, 16, 21, 26, 27), 590(1, 5, 6, 38, 39, 48, 49, 52, 55, 57, 59, 62, 63, 69-72, 75, 76, 78, 80, 84, 85, 87)	63	54,8		54,8			
08 Kartenos girininkija							
45(1, 2, 12), 46(1-4), 756(40, 42), 769(1-6, 11, 12), 770(3), 777(1)	18,2	18,2		18,2			
10 Mikoliškių girininkija							
844(15-17, 47), 851(10-12, 18), 861(2, 24), 863(4, 17-25, 27), 864(1, 13, 21), 884(41), 909(22)	27,1	27,1		16,9			10,2

Nacionalinių saugomų teritorijų žiniaraštis

Pavadinimas ir lokalizacija kvartalo numeris (sklypų numeriai)	Bendras plotas, ha	Miško žemės plotas, ha	Miško žemės pasiskirstymas pagal miškų grupes				
			I	II		III	IV
				apsauginiai	rekreaciniai		
11 Vėžaičių girininkija							
974(17, 18, 22-24), 979(1, 2, 10, 11, 17, 18, 30), 981(42-45), 983(1)	14,5	14,5		14,5			
12 Šernų girininkija							
20(1, 2, 10, 14, 19), 21(1, 10, 17), 25(1, 2, 4, 13, 15, 16), 31(1, 2, 11, 12, 15), 37(1-4), 45(1-3), 46(1-3), 80(11, 16, 17, 21, 28, 30-32), 81(13, 28, 30, 31, 46, 48), 82(11, 14, 15, 18, 19, 21, 24, 25, 27, 28, 31), 914(8, 9), 915(11), 921(31, 38, 39, 42), 923(16, 23, 24, 28, 32), 924(1, 8, 19), 926(12, 16), 930(1, 2, 4, 5, 8, 10, 11, 13, 18), 937(4, 5), 938(1, 2), 950(6-8, 10, 11, 24-27, 33, 34), 951(6), 960(6, 7, 9, 12, 13), 964(1)	72	71,1		70,4	0,7		
259 Minijos ichtiologinis draustinis iš viso:	**194,8**	**185,7**		**174,8**	**0,7**		**10,2**
261 Veiviržo ichtiologinis draustinis							
11 Vėžaičių girininkija							
58(3, 6-12), 59(7-10, 12-16, 19-24), 66(4, 39), 171(1-7, 32), 172(1, 2, 25), 985(13-20, 25, 26), 988(3, 13, 14, 18, 19, 31, 32, 35, 44, 46-49, 51-53), 991(1, 2), 992(1-3, 12, 14, 21, 22), 993(19, 20, 22), 999(62), 1000(19-21, 24-26, 56, 57, 63, 64), 1001(25-29, 33-36), 1006(52, 53), 1009(42-45), 1021(2, 3, 5, 6, 9, 14-16, 23), 1023(25, 31-33), 1025(18, 24), 1026(1, 8)	88,9	78,3		76,9		1,2	0,2
12 Šernų girininkija							
961(29, 30), 964(5-7, 10)	2,9	2,9		2,9			
261 Veiviržo ichtiologinis draustinis iš viso:	**91,8**	**81,2**		**79,8**		**1,2**	**0,2**
266 Kartenalės entomologinis draustinis							
08 Kartenos girininkija							
46(26, 27), 47(32-35), 779(15-19, 28-55), 787(2-13, 16-36)	83,5	79		79			
266 Kartenalės entomologinis draustinis iš viso:	**83,5**	**79**		**79**			
274 Žemaitijos nacionalinis parkas							
01 Skuodo girininkija							
477(54)	1	1				1	
274 Žemaitijos nacionalinis parkas iš viso:	**1**	**1**				**1**	
291 Pajūrio regioninis parkas							
01-Plazės gamtinis rezervatas							
07 Palangos girininkija							
8(2, 8-22), 9(10-17), 208	51,4	47,2	46,3	0,9			
09 Klaipėdos girininkija							
114(1-6, 33), 119(1-16, 21-46), 122(1, 2, 10), 812(1, 2, 5, 6)	163,1	151,4	151	0,4			
01-Plazės gamtinis rezervatas iš viso:	214,5	198,6	197,3	1,3			
02-Nemirsetos kraštovaizdžio draustinis							
07 Palangos girininkija							

Pavadinimas ir lokalizacija kvartalo numeris (sklypų numeriai)	Bendras plotas, ha	Miško žemės plotas, ha	Miško žemės pasiskirstymas pagal miškų grupes				
			I	II		III	IV
				apsauginiai	rekreaciniai		
4(3-16, 23-29, 31, 35-38), 5, 6, 7(1-18), 8(1, 3-7)	120,9	114,6		114,5	0,1		
02-Nemirsetos kraštovaizdžio draustinis iš viso:	120,9	114,6		114,5	0,1		
03-Šaipių kraštovaizdžio draustinis							
07 Palangos girininkija							
9(1-9, 18-23), 10(1-7, 12, 13, 27-48), 11-13, 209-211	122,4	119,6		119,6			
09 Klaipėdos girininkija							
114(7-16, 18-32, 34), 115-118, 119(17, 19, 20), 120, 121, 122(3-9, 11-20, 31, 34-40, 44-56, 58, 60)	191,4	184,2		184	0,1	0,1	
03-Šaipių kraštovaizdžio draustinis iš viso:	313,8	303,8		303,6	0,1	0,1	
04-Olandų kepurės kraštovaizdžio draustinis							
09 Klaipėdos girininkija							
1(6-17), 2(2-19, 22), 3(1-9, 11-13, 15-20), 4(1-5, 9-12, 18-22, 27), 7(2-19, 29)	76,9	76,9		76,9			
04-Olandų kepurės kraštovaizdžio draustinis iš viso:	76,9	76,9		76,9			
05-Kalotės botaninis-zoologinis draustinis							
09 Klaipėdos girininkija							
2(20, 21), 3(21, 22, 34-54), 4(6-8, 13-17, 23-26), 5, 6, 7(20-28), 8, 9, 11, 15, 16(1-23, 27-37), 828(11-21, 23-42, 44)	303,6	302,9		302,9			
05-Kalotės botaninis-zoologinis draustinis iš viso:	303,6	302,9		302,9			
07-Karklės etnokultūrinis draustinis							
09 Klaipėdos girininkija							
1(1-4), 3(10, 14), 122(21-23, 25, 27, 28), 812(3, 4, 7-42, 44-67), 813(1-6)	59,3	58,3	0,7	1,9		55,7	
07-Karklės etnokultūrinis draustinis iš viso:	59,3	58,3	0,7	1,9		55,7	
08-Parko rekreacinė zona							
07 Palangos girininkija							
2(17-36), 3, 4(1, 2, 17-22, 30, 32-34), 7(19)	63,4	58		0,3	57,7		
09 Klaipėdos girininkija							
3(23-33, 55), 7(30), 10, 828(4, 5)	71,6	70,1			69,5	0,6	
08-Parko rekreacinė zona iš viso:	135	128,1		0,3	127,2	0,6	
09-Parko apsaugos zona							
09 Klaipėdos girininkija							
122(24, 26, 29, 30, 32, 33, 41-43), 813(7-18, 31), 828(1-3, 6-10, 22)	35,3	35,3				35,3	
09-Parko apsaugos zona iš viso:	35,3	35,3				35,3	

Pavadinimas ir lokalizacija kvartalo numeris (sklypų numeriai)	Bendras plotas, ha	Miško žemės plotas, ha	Miško žemės pasiskirstymas pagal miškų grupes				
			I	II		III	IV
				apsauginiai	rekreaciniai		
11-Parko gyvenamoji zona							
09 Klaipėdos girininkija							
16(24)	0,5	0,5		0,5			
11-Parko gyvenamoji zona iš viso:	0,5	0,5		0,5			
12-Krašto apsaugos zona							
07 Palangos girininkija							
10(8-11, 14-26)	11,2	11,2			11,2		
12-Krašto apsaugos zona iš viso:	11,2	11,2			11,2		
291 Pajūrio regioninis parkas iš viso:	**1271**	**1230,2**	**198**	**801,9**	**138,6**	**91,7**	
295 Salantų regioninis parkas							
02-Šauklių kraštovaizdžio draustinis							
01 Skuodo girininkija							
409(18-39, 41), 420(28-33, 35-40, 42, 44, 45), 458(27-44), 460(1-9, 20-42), 461(14-53), 462-468, 473, 478, 481(1-38, 40)	936,3	884,8		884,8			
03 Grūšlaukės girininkija							
563(9-14, 18-21, 27, 28, 31, 32)	17,1	17,1		17,1			
02-Šauklių kraštovaizdžio draustinis iš viso:	953,4	901,9		901,9			
03-Minijos kraštovaizdžio draustinis							
08 Kartenos girininkija							
1, 735(28-61), 736(16, 17, 20-24, 33-35), 737(2-25, 27), 738(11, 41-58), 739(29-32), 740(1-41, 43-52, 54-67), 741(1-52, 57-85), 742(1-4, 9-26), 743(10-13, 15-39, 44-52, 57-72), 757(1-4), 758, 759(4-13, 24), 760, 761(1-5, 8-34, 37), 762(1-5, 7-9), 763, 764(1-30, 38), 765, 766(1-29), 767(4)	672,6	664,2		664,1		0,1	
03-Minijos kraštovaizdžio draustinis iš viso:	672,6	664,2		664,1		0,1	
04-Erlos geomorfologinis draustinis							
01 Skuodo girininkija							
406(2-26), 407(1-16, 18-20, 24-29, 32), 458(16-26), 459(5-28), 460(10-19, 43), 461(1-13)	132,7	132,1				132,1	
03 Grūšlaukės girininkija							
530(2-7, 10, 11, 15-17, 20, 21, 27-31, 49, 51), 538(21, 38-43, 69-71), 539(1-3, 11-16, 20-22, 32-41, 48-53, 55-60), 540(1-4, 8, 10-13, 16, 24, 25, 27, 28, 36, 37), 558(45-53, 62-66, 77), 561(18, 32-37), 562(1-4, 12-21), 563(1-8, 15-17, 22-26, 29, 30, 33-38), 566(1-17, 19-29, 32, 33), 567(1-3), 576(19-26)	262,5	260,8				260,8	
04-Erlos geomorfologinis draustinis iš viso:	395,2	392,9				392,9	
05-Salanto vidurupio hidrografinis draustinis							
01 Skuodo girininkija							

Pavadinimas ir lokalizacija kvartalo numeris (sklypų numeriai)	Bendras plotas, ha	Miško žemės plotas, ha	Miško žemės pasiskirstymas pagal miškų grupes				
			I	II		III	IV
				apsau-giniai	rekrea-ciniai		
481(39), 484(1, 2, 8, 13-17)	19	16,5				16,5	
03 Grūšlaukės girininkija							
565(11-30, 32, 34, 35), 567(7-15), 568(1-3, 5-16, 24-29, 46), 572(1-11, 13)	94,8	85,8				85,8	
05-Salanto vidurupio hidrografinis draustinis iš viso:	113,8	102,3				102,3	
06-Salanto žemupio hidrografinis draustinis							
03 Grūšlaukės girininkija							
579(1, 4-18, 26-41, 43, 44), 582(6-24, 26-31), 583(1), 586(1-21, 26-33, 36-40), 587(9-22), 588(1-5, 7, 16-32, 34-36, 41-51)	165,1	161,6		19,7		141,9	
06 Vaineikių girininkija							
702(1-10, 14-19, 23-27), 707	54,8	54,8				54,8	
08 Kartenos girininkija							
731(1-44, 46-101, 117, 118), 732(2-8, 28-54, 66-68), 733, 736(1-5, 9-15, 41), 738(1-10, 12-14, 16-40, 60-64)	223,8	221,3		79,2		142,1	
06-Salanto žemupio hidrografinis draustinis iš viso:	443,7	437,7		98,9		338,8	
07-Alanto kraštovaizdžio draustinis							
08 Kartenos girininkija							
770(1, 2, 4, 8-13, 15-31, 42), 771, 772(1-26), 773, 774(1-29), 775(11-30), 776(38)	225,9	215,4		215,2		0,2	
07-Alanto kraštovaizdžio draustinis iš viso:	225,9	215,4		215,2		0,2	
08-Salantų urbanistinis draustinis							
03 Grūšlaukės girininkija							
581(2-7)	1	1				1	
08-Salantų urbanistinis draustinis iš viso:	1	1				1	
09-Parko apsaugos zona							
01 Skuodo girininkija							
407(17, 22, 23, 31, 33-35), 408(13-23, 26), 409(2, 3, 11-13), 458(1-6)	50,3	47,8				47,8	
03 Grūšlaukės girininkija							
538(8-20, 45-68), 539(4-10, 17-19, 23-31, 42-47, 54), 540(5-7, 9, 14, 15, 17-23, 26, 29-35, 38-51), 558(1-44, 54-61), 562(5-9, 11), 564, 565(1-10), 566(30), 567(6), 579(2, 19-21, 42), 582(1-5, 25, 32), 586(22, 24, 25, 34, 35)	284,4	283,9				283,9	
06 Vaineikių girininkija							
702(20-22, 34-44, 53-56), 703, 706, 711(1-18, 28-32, 43-47), 713(28-52)	144,1	144,1				144,1	
08 Kartenos girininkija							
732(55-60), 739(1-25), 741(53-56), 742(5-8, 27-68), 757(5-10), 759(14-21), 767(1-3, 5-18), 768	182,9	182,2		2,7		179,5	
09-Parko apsaugos zona iš viso:	661,7	658		2,7		655,3	
10-Parko rekreacinė zona							

Pavadinimas ir lokalizacija kvartalo numeris (sklypų numeriai)	Bendras plotas, ha	Miško žemės plotas, ha	Miško žemės pasiskirstymas pagal miškų grupes				
			I	II		III	IV
				apsauginiai	rekreaciniai		
01 Skuodo girininkija							
407(21, 30, 36, 37), 408(1-12), 409(1, 4-10, 16, 17), 458(7-15), 459(1)	42,8	42,7			41,7	1	
03 Grūšlaukės girininkija							
558(67-71, 73-76), 561(1-17), 566(31), 567(16-20), 572(12), 581(1, 8)	34,8	34,1			33,4	0,7	
08 Kartenos girininkija							
732(1, 9, 11-27), 759(1-3)	24,7	24,5			21,6	2,9	
10-Parko rekreacinė zona iš viso:	102,3	101,3			96,7	4,6	
12-Parko gyvenamoji zona							
01 Skuodo girininkija							
459(2-4)	1,3	1,3				1,3	
03 Grūšlaukės girininkija							
567(4, 5)	0,8	0,8				0,8	
12-Parko gyvenamoji zona iš viso:	2,1	2,1				2,1	
13-Kito prioriteto funkcinė zona							
08 Kartenos girininkija							
740(53, 71, 72), 743(1-9, 40-43, 53-56)	18,2	18,2				18,2	
13-Kito prioriteto funkcinė zona iš viso:	18,2	18,2				18,2	
295 Salantų regioninis parkas iš viso:	**3589,9**	**3495**		**1882,8**	**96,7**	**1515,5**	
316 Apšės miško biosferos poligonas							
01 Skuodo girininkija							
1(1-3), 3(1-3), 318(4-10, 12-21, 23, 35, 38, 39, 41-50, 52-54, 57-62, 64, 66, 68-75), 319(3-5, 7), 320(2-4, 9), 332(22, 23)	45,1	44,3				44	0,3
316 Apšės miško biosferos poligonas iš viso:	**45,1**	**44,3**				**44**	**0,3**
639 Daigų miško ąžuolo I valstybinis genetinis draustinis							
08 Kartenos girininkija							
161(4-9, 49)	9,8	9,8		6,5		3,3	
639 Daigų miško ąžuolo I valstybinis genetinis draustinis iš viso:	**9,8**	**9,8**		**6,5**		**3,3**	
640 Daigų miško ąžuolo II valstybinis genetinis draustinis							
08 Kartenos girininkija							
161(12, 13, 15, 50)	5,1	5,1		5,1			
640 Daigų miško ąžuolo II valstybinis genetinis draustinis iš viso:	**5,1**	**5,1**		**5,1**			
641 Daigų miško ąžuolo III valstybinis genetinis							

Pavadinimas ir lokalizacija kvartalo numeris (sklypų numeriai)	Bendras plotas, ha	Miško žemės plotas, ha	Miško žemės pasiskirstymas pagal miškų grupes				
			I	II		III	IV
				apsauginiai	rekreaciniai		
draustinis							
08 Kartenos girininkija							
161(30, 36)	4,3	4,3		4,3			
641 Daigų miško ąžuolo III valstybinis genetinis draustinis iš viso:	**4,3**	**4,3**		**4,3**			
642 Daubėnų miško pušies valstybinis genetinis draustinis							
05 Darbėnų girininkija							
40(1, 2)	8,5	8,5		8,5			
642 Daubėnų miško pušies valstybinis genetinis draustinis iš viso:	**8,5**	**8,5**		**8,5**			
645 Dimitravo miško pušies valstybinis genetinis draustinis							
05 Darbėnų girininkija							
61(60, 61)	3	3		3			
645 Dimitravo miško pušies valstybinis genetinis draustinis iš viso:	**3**	**3**		**3**			
672 Mažeikių miško beržo valstybinis genetinis draustinis							
12 Šernų girininkija							
5(20)	5,8	5,8				5,8	
672 Mažeikių miško beržo valstybinis genetinis draustinis iš viso:	**5,8**	**5,8**				**5,8**	
676 Mikoliškių miško eglės valstybinis genetinis draustinis							
10 Mikoliškių girininkija							
3(15-17)	7,8	7,8		7,8			
676 Mikoliškių miško eglės valstybinis genetinis draustinis iš viso:	**7,8**	**7,8**		**7,8**			
721 Žalgirio miško pušies valstybinis genetinis draustinis							
10 Mikoliškių girininkija							
101(17-23, 25-28, 31, 33)	18,6	18,6		18,3			0,3
721 Žalgirio miško pušies valstybinis genetinis draustinis iš viso:	**18,6**	**18,6**		**18,3**			**0,3**
728 Žutautų miško pušies valstybinis genetinis draustinis							
08 Kartenos girininkija							
51(1)	2,1	2,1		2,1			
728 Žutautų miško pušies valstybinis genetinis draustinis iš viso:	**2,1**	**2,1**		**2,1**			

Nacionalinių saugomų teritorijų žiniaraštis

Pavadinimas ir lokalizacija kvartalo numeris (sklypų numeriai)	Bendras plotas, ha	Miško žemės plotas, ha	Miško žemės pasiskirstymas pagal miškų grupes				
			I	II		III	IV
				apsauginiai	rekreaciniai		
730 Mosėdžio ornitologinis draustinis							
01 Skuodo girininkija							
405(1-6)	9,4	9,4					9,4
730 Mosėdžio ornitologinis draustinis iš viso:	**9,4**	**9,4**					**9,4**
733 Būtingės geomorfologinis draustinis							
04 Šventosios girininkija							
96(1-16, 19-22)	19,8	4,9			4,9		
733 Būtingės geomorfologinis draustinis iš viso:	**19,8**	**4,9**			**4,9**		
Iš viso nacionaliniuose parkuose:	**1**	**1**				**1**	
Iš jų:							
nacionalinis parkas	1					1	
Iš viso regioniniuose parkuose:	**4860,9**	**4725,2**	**198**	**2684,7**	**235,3**	**1607,2**	
Iš jų:							
gamtinis rezervatas	335,4	313,2	197,3	115,8	0,1		
kraštovaizdžio draustinis	2242,6	2162,2		2161,7	0,1	0,4	
botaninis-zoologinis draustinis	303,6	302,9		302,9			
etnokultūrinis draustinis	59,3	58,3	0,7	1,9		55,7	
rekreacinė zona	237,3	229,4		0,3	223,9	5,2	
apsaugos zona	708,2	704,5		2,7	11,2	690,6	
gyvenamoji zona	2,6	2,6		0,5		2,1	
geomorfologinis draustinis	395,2	392,9				392,9	
hidrografinis draustinis	557,5	540		98,9		441,1	
urbanistinis draustinis	1	1				1	
kito prioriteto funkcinė zona	18,2	18,2				18,2	
Iš viso valstybiniuose draustiniuose:	**6162,5**	**4955,3**		**4603,4**	**5,6**	**289,2**	**57,1**
Iš jų:							
kraštovaizdžio draustinis	3863,3	2783,1		2746,9		0,5	35,7
geomorfologinis draustinis	310,8	292,2		10,5	4,9	276,5	0,3
telmologinis draustinis	11,1	11,1		10,1			1
botaninis draustinis	67,5	42,3		42,3			
botaninis-zoologinis draustinis	1265,1	1242,1		1242,1			
ichtiologinis draustinis	486,8	431,1		416,9	0,7	3,1	10,4
entomologinis draustinis	83,5	79		79			

Nacionalinių saugomų teritorijų žiniaraštis

Pavadinimas ir lokalizacija kvartalo numeris (sklypų numeriai)	Bendras plotas, ha	Miško žemės plotas, ha	Miško žemės pasiskirstymas pagal miškų grupes				
			I	II		III	IV
				apsau-giniai	rekrea-ciniai		
valstybinis genetinis draustinis	65	65		55,6		9,1	0,3
ornitologinis draustinis	9,4	9,4					9,4
Iš viso biosferos poligonuose:	**45,1**	**44,3**				**44**	**0,3**
Iš viso saugomose teritorijose:	**11069,5**	**9725,8**	**198**	**7288,1**	**240,9**	**1941,4**	**57,4**

Nacionalinių saugomų teritorijų žiniaraštis

Pavadinimas ir lokalizacija kvartalo numeris (sklypų numeriai)	Bendras plotas, ha	Miško žemės plotas, ha	Miško žemės pasiskirstymas pagal miškų grupes				
			I	II		III	IV
				apsauginiai	rekreaciniai		
019 Grūšlaukės kraštovaizdžio draustinis							
03 Grūšlaukės girininkija							
71, 72(1, 5, 10-12, 20), 74(1-6), 75, 76(1-6, 16-25, 32, 33)	99,3	98,5		98,5			
06 Vaineikių girininkija							
73(1-29)	32,3	31,9					31,9
019 Grūšlaukės kraštovaizdžio draustinis iš viso:	**131,6**	**130,4**		**98,5**			**31,9**
025 Kliošių kraštovaizdžio draustinis							
12 Šernų girininkija							
186, 189-192, 200-221, 223-225, 260-263, 265, 266(19-26), 272(1-32), 273(1-21), 274, 275(1-27), 276, 277, 293-295, 296(12-15), 297-299	2144,1	1091,7		1091,7			
025 Kliošių kraštovaizdžio draustinis iš viso:	**2144,1**	**1091,7**		**1091,7**			
033 Minijos senslėnis kraštovaizdžio draustinis							
10 Mikoliškių girininkija							
878(19-25)	21,3	21,2		21,2			
033 Minijos senslėnis kraštovaizdžio draustinis iš viso:	**21,3**	**21,2**		**21,2**			
074 Gėsalų geomorfologinis draustinis							
01 Skuodo girininkija							
7(26-38), 8(1-10, 14-46, 48, 49), 9(1-6, 8-17, 20-31, 35-41)	135,1	132,7				132,7	
074 Gėsalų geomorfologinis draustinis iš viso:	**135,1**	**132,7**				**132,7**	
177 Reiskių tyro telmologinis draustinis							
08 Kartenos girininkija							
42(67, 68)	1	1					1
177 Reiskių tyro telmologinis draustinis iš viso:	**1**	**1**					**1**
211 Lužijos botaninis draustinis							
12 Šernų girininkija							
162(1-11), 171, 180(1-5)	67,1	41,9		41,9			
211 Lužijos botaninis draustinis iš viso:	**67,1**	**41,9**		**41,9**			
234 Laumių botaninis-zoologinis draustinis							
01 Skuodo girininkija							
71(19), 74(6, 11, 16, 30, 31, 33, 35), 75(6, 14, 25, 26, 32, 33, 37)	24,4	24,4		24,4			
234 Laumių botaninis-zoologinis draustinis iš viso:	**24,4**	**24,4**		**24,4**			

Pavadinimas ir lokalizacija kvartalo numeris (sklypų numeriai)	Bendras plotas, ha	Miško žemės plotas, ha	Miško žemės pasiskirstymas pagal miškų grupes				
			I	II		III	IV
				apsauginiai	rekreaciniai		
236 Margininkų botaninis-zoologinis draustinis							
02 Lenkimų girininkija							
1, 2(1-18), 3, 4(1-19, 30), 5, 6(1-7), 7(1-23), 8, 9(3-29), 10, 11(6-12), 12, 13, 14(4-13), 15, 16, 17(6-22), 18, 19(5-20), 20, 21(5-15), 22(1-21), 23, 24, 495(12, 15, 77, 78, 84-92, 105, 107)	865	849,4		849,4			
236 Margininkų botaninis-zoologinis draustinis iš viso:	**865**	**849,4**		**849,4**			
259 Minijos ichtiologinis draustinis							
08 Kartenos girininkija							
45(1, 2, 12), 46(1-4)	6,5	6,5		6,5			
12 Šernų girininkija							
20(1, 2, 10, 14, 19), 21(1, 10, 17), 25(1, 2, 4, 13, 15, 16), 31(1, 2, 11, 12, 15), 37(1-4), 45(1-3), 46(1-3), 80(11, 17, 21, 28, 30-32), 81(13, 28, 30, 31, 46, 48), 82(11, 14, 15, 18, 19, 21, 24, 25, 27, 28, 31), 950(11), 951(6)	34,2	33,3		33,3			
259 Minijos ichtiologinis draustinis iš viso:	**40,7**	**39,8**		**39,8**			
261 Veiviržo ichtiologinis draustinis							
11 Vėžaičių girininkija							
58(3, 6-12), 66(39)	6	6		6			
261 Veiviržo ichtiologinis draustinis iš viso:	**6**	**6**		**6**			
266 Kartenalės entomologinis draustinis							
08 Kartenos girininkija							
46(26, 27), 47(32-35)	6,7	6,3		6,3			
266 Kartenalės entomologinis draustinis iš viso:	**6,7**	**6,3**		**6,3**			
291 Pajūrio regioninis parkas							
01-Plazės gamtinis rezervatas							
07 Palangos girininkija							
8(2, 8-22), 9(10-17), 208	51,4	47,2	46,3	0,9			
09 Klaipėdos girininkija							
114(1-6, 33), 119(1-16, 21, 22, 24-44, 46), 122(1, 2, 10), 812(1, 2, 5, 6)	162,9	151,2	150,9	0,3			
01-Plazės gamtinis rezervatas iš viso:	214,3	198,4	197,2	1,2			
02-Nemirsetos kraštovaizdžio draustinis							
07 Palangos girininkija							
4(3-16, 23-29, 31, 35-38), 5, 6, 7(1-18), 8(1, 3-7)	120,9	114,6		114,5	0,1		
02-Nemirsetos kraštovaizdžio draustinis iš viso:	120,9	114,6		114,5	0,1		
03-Šaipių kraštovaizdžio draustinis							

Pavadinimas ir lokalizacija kvartalo numeris (sklypų numeriai)	Bendras plotas, ha	Miško žemės plotas, ha	Miško žemės pasiskirstymas pagal miškų grupes				
			I	II		III	IV
				apsauginiai	rekreaciniai		
07 Palangos girininkija							
9(1-9, 18-23), 10(1-7, 12, 13, 27-48), 11, 12(2-4, 7, 10, 12-15, 19-26), 13(1, 3-8, 10-15), 209(1-10, 13, 15-17), 210(1-4, 6-8, 10, 11, 14, 16-18), 211(1-7)	117,7	114,9		114,9			
09 Klaipėdos girininkija							
114(7-11, 13, 14, 16, 18-22, 25-27, 30, 32), 115(1, 2, 5, 6, 8), 116(2, 4-6, 9, 10, 12-21, 23-30, 32-37), 117(1-5, 7-9, 11, 15, 17), 118(1-3, 6, 8-16, 18-27, 29-34, 38, 39, 45, 47, 48, 50-52, 54-60, 62, 65, 66, 68-74), 119(20), 120(1-6, 8-18), 121(2, 4-8, 10, 11, 14-23, 25, 26, 29, 31, 33-37, 39-52, 54-56, 58, 60), 122(3-8, 11, 12, 14-19, 38, 40, 45-48, 51, 53-56, 58)	164,1	156,9		156,8	0,1		
03-Šaipių kraštovaizdžio draustinis iš viso:	281,8	271,8		271,7	0,1		
04-Olandų kepurės kraštovaizdžio draustinis							
09 Klaipėdos girininkija							
1(6-13, 15-17), 2(2-19), 3(1-9, 11-13, 15-19), 4(1-5, 9-12, 18-22, 27), 7(2-19, 29)	76,6	76,6		76,6			
04-Olandų kepurės kraštovaizdžio draustinis iš viso:	76,6	76,6		76,6			
05-Kalotės botaninis-zoologinis draustinis							
09 Klaipėdos girininkija							
2(20, 21), 3(21, 22, 34-54), 4(6-8, 13-17, 23-26), 5, 6, 7(20-28), 8, 9, 11, 15, 16(1-23, 27-37), 828(11-18, 21, 23-32, 35-42, 44)	303,2	302,5		302,5			
05-Kalotės botaninis-zoologinis draustinis iš viso:	303,2	302,5		302,5			
07-Karklės etnokultūrinis draustinis							
09 Klaipėdos girininkija							
1(1-4), 3(10), 122(21-23, 25, 27, 28), 812(7-16, 19-29, 31-36, 38-40, 42, 44, 45, 47-52, 54-64), 813(1-4)	54	53	0,7	1,9		50,4	
07-Karklės etnokultūrinis draustinis iš viso:	54	53	0,7	1,9		50,4	
08-Parko rekreacinė zona							
07 Palangos girininkija							
2(17-36), 3, 4(1, 2, 17-22, 30, 32, 34), 7(19)	63,3	57,9		0,3	57,6		
09 Klaipėdos girininkija							
3(23, 25-29), 7(30), 10(1-6, 8-64), 828(4, 5)	68,7	67,2			66,6	0,6	
08-Parko rekreacinė zona iš viso:	132	125,1		0,3	124,2	0,6	
09-Parko apsaugos zona							
09 Klaipėdos girininkija							
122(24, 26, 29, 30, 41-43), 813(7-14, 16-18), 828(1-3, 9, 10, 22)	32	32				32	
09-Parko apsaugos zona iš viso:	32	32				32	
11-Parko gyvenamoji zona							
09 Klaipėdos girininkija							

Pavadinimas ir lokalizacija kvartalo numeris (sklypų numeriai)	Bendras plotas, ha	Miško žemės plotas, ha	Miško žemės pasiskirstymas pagal miškų grupes				
			I	II		III	IV
				apsau-giniai	rekrea-ciniai		
16(24)	0,5	0,5		0,5			
11-Parko gyvenamoji zona iš viso:	0,5	0,5		0,5			
12-Krašto apsaugos zona							
07 Palangos girininkija							
10(8-11, 14-26)	11,2	11,2			11,2		
12-Krašto apsaugos zona iš viso:	11,2	11,2			11,2		
291 Pajūrio regioninis parkas iš viso:	**1226,5**	**1185,7**	**197,9**	**769,2**	**135,6**	**83**	
295 Salantų regioninis parkas							
02-Šauklių kraštovaizdžio draustinis							
01 Skuodo girininkija							
458(39, 40, 42-44), 462(2-18), 464(23)	78,5	78,1		78,1			
03 Grūšlaukės girininkija							
563(9-14, 18-21, 27, 28, 31, 32)	17,1	17,1		17,1			
02-Šauklių kraštovaizdžio draustinis iš viso:	95,6	95,2		95,2			
03-Minijos kraštovaizdžio draustinis							
08 Kartenos girininkija							
1(12-46, 48-54, 56-62, 65), 735(30-33, 39-52, 60), 739(29-32), 758(6, 7), 759(10-13), 763(20-36, 38), 764(18), 765(22, 23, 27-29), 766(1-3, 5, 9, 10, 12, 16)	146,5	145,7		145,7			
03-Minijos kraštovaizdžio draustinis iš viso:	146,5	145,7		145,7			
04-Erlos geomorfologinis draustinis							
03 Grūšlaukės girininkija							
563(4-8, 17, 26, 29, 30, 34-38), 566(6-8, 11-13, 15-17, 19-21, 23)	69,9	69,9				69,9	
04-Erlos geomorfologinis draustinis iš viso:	69,9	69,9				69,9	
06-Salanto žemupio hidrografinis draustinis							
08 Kartenos girininkija							
733(1-15), 738(4-10)	46,7	46,7		7		39,7	
06-Salanto žemupio hidrografinis draustinis iš viso:	46,7	46,7		7		39,7	
07-Alanto kraštovaizdžio draustinis							
08 Kartenos girininkija							
770(10-13, 15-19)	14,3	14		14			
07-Alanto kraštovaizdžio draustinis iš viso:	14,3	14		14			

Pavadinimas ir lokalizacija kvartalo numeris (sklypų numeriai)	Bendras plotas, ha	Miško žemės plotas, ha	Miško žemės pasiskirstymas pagal miškų grupes				
			I	II		III	IV
				apsauginiai	rekreaciniai		
09-Parko apsaugos zona							
03 Grūšlaukės girininkija							
558(1-18)	22,7	22,7				22,7	
08 Kartenos girininkija							
739(1-24)	44,1	44,1				44,1	
09-Parko apsaugos zona iš viso:	66,8	66,8				66,8	
295 Salantų regioninis parkas iš viso:	**439,8**	**438,3**		**261,9**		**176,4**	
316 Apšės miško biosferos poligonas							
01 Skuodo girininkija							
1(1-3), 3(1-3), 318(14-20, 23, 42-50, 52-54, 59-62)	23,7	23,4				23,4	
316 Apšės miško biosferos poligonas iš viso:	**23,7**	**23,4**				**23,4**	
639 Daigų miško ąžuolo I valstybinis genetinis draustinis							
08 Kartenos girininkija							
161(4-9, 49)	9,8	9,8		6,5		3,3	
639 Daigų miško ąžuolo I valstybinis genetinis draustinis iš viso:	**9,8**	**9,8**		**6,5**		**3,3**	
640 Daigų miško ąžuolo II valstybinis genetinis draustinis							
08 Kartenos girininkija							
161(12, 13, 15, 50)	5,1	5,1		5,1			
640 Daigų miško ąžuolo II valstybinis genetinis draustinis iš viso:	**5,1**	**5,1**		**5,1**			
641 Daigų miško ąžuolo III valstybinis genetinis draustinis							
08 Kartenos girininkija							
161(30, 36)	4,3	4,3		4,3			
641 Daigų miško ąžuolo III valstybinis genetinis draustinis iš viso:	**4,3**	**4,3**		**4,3**			
642 Daubėnų miško pušies valstybinis genetinis draustinis							
05 Darbėnų girininkija							
40(1, 2)	8,5	8,5		8,5			
642 Daubėnų miško pušies valstybinis genetinis draustinis iš viso:	**8,5**	**8,5**		**8,5**			
645 Dimitravo miško pušies valstybinis genetinis draustinis							
05 Darbėnų girininkija							

Pavadinimas ir lokalizacija kvartalo numeris (sklypų numeriai)	Bendras plotas, ha	Miško žemės plotas, ha	Miško žemės pasiskirstymas pagal miškų grupes				
			I	II		III	IV
				apsauginiai	rekreaciniai		
61(60, 61)	3	3		3			
645 Dimitravo miško pušies valstybinis genetinis draustinis iš viso:	**3**	**3**		**3**			
672 Mažeikių miško beržo valstybinis genetinis draustinis							
12 Šernų girininkija							
5(20)	5,8	5,8				5,8	
672 Mažeikių miško beržo valstybinis genetinis draustinis iš viso:	**5,8**	**5,8**				**5,8**	
676 Mikoliškių miško eglės valstybinis genetinis draustinis							
10 Mikoliškių girininkija							
3(15-17)	7,8	7,8		7,8			
676 Mikoliškių miško eglės valstybinis genetinis draustinis iš viso:	**7,8**	**7,8**		**7,8**			
721 Žalgirio miško pušies valstybinis genetinis draustinis							
10 Mikoliškių girininkija							
101(17-23, 25-28, 31, 33)	18,6	18,6		18,3			0,3
721 Žalgirio miško pušies valstybinis genetinis draustinis iš viso:	**18,6**	**18,6**		**18,3**			**0,3**
728 Žutautų miško pušies valstybinis genetinis draustinis							
08 Kartenos girininkija							
51(1)	2,1	2,1		2,1			
728 Žutautų miško pušies valstybinis genetinis draustinis iš viso:	**2,1**	**2,1**		**2,1**			
733 Būtingės geomorfologinis draustinis							
04 Šventosios girininkija							
96(1-16, 19-22)	19,8	4,9			4,9		
733 Būtingės geomorfologinis draustinis iš viso:	**19,8**	**4,9**			**4,9**		
Iš viso regioniniuose parkuose:	**1666,3**	**1624**	**197,9**	**1031,1**	**135,6**	**259,4**	
Iš jų:							
gamtinis rezervatas	335,2	313	197,2	115,7	0,1		
kraštovaizdžio draustinis	614,8	603,3		603,2	0,1		
botaninis-zoologinis draustinis	303,2	302,5		302,5			
etnokultūrinis draustinis	54	53	0,7	1,9		50,4	

Nacionalinių saugomų teritorijų žiniaraštis

Pavadinimas ir lokalizacija kvartalo numeris (sklypų numeriai)	Bendras plotas, ha	Miško žemės plotas, ha	Miško žemės pasiskirstymas pagal miškų grupes				
			I	II		III	IV
				apsau-giniai	rekrea-ciniai		
rekreacinė zona	132	125,1		0,3	124,2	0,6	
apsaugos zona	110	110			11,2	98,8	
gyvenamoji zona	0,5	0,5		0,5			
geomorfologinis draustinis	69,9	69,9				69,9	
hidrografinis draustinis	46,7	46,7		7		39,7	
Iš viso valstybiniuose draustiniuose:	**3527,8**	**2414,7**		**2234,8**	**4,9**	**141,8**	**33,2**
Iš jų:							
kraštovaizdžio draustinis	2297	1243,3		1211,4			31,9
geomorfologinis draustinis	154,9	137,6			4,9	132,7	
telmologinis draustinis	1	1					1
botaninis draustinis	67,1	41,9		41,9			
botaninis-zoologinis draustinis	889,4	873,8		873,8			
ichtiologinis draustinis	46,7	45,8		45,8			
entomologinis draustinis	6,7	6,3		6,3			
valstybinis genetinis draustinis	65	65		55,6		9,1	0,3
Iš viso biosferos poligonuose:	**23,7**	**23,4**				**23,4**	
Iš viso saugomose teritorijose:	**5217,8**	**4062,1**	**197,9**	**3265,9**	**140,5**	**424,6**	**33,2**

2 PRIEDAS

Europos ekologinio tinklo “NATURA 2000” teritorijų žiniaraščiai

Natura 2000 teritorijos

Pavadinimas (saugomos teritorijos, savivaldybės, girininkijos, kvartalų, jų dalių)	Kodas duomenų bazėje	Inventorizuotas plotas	iš jo		Valstybinės reikšmės miškų plotai	kiti (ne VRM) plotai	Pagal miškų grupes				
			miško žemė	medynai			I	IIA	IIB	III	IV
PAST											
Apšės upės slėnis, Skuodo r. sav., Kretingos miškų urėdija, Skuodo girininkija, 1d,3d,318d,320d,332d											
	2	41,8	41,5	34,3	22,5	19,3				41,5	0,3
	Iš viso Apšės upės slėnis: 41,8	**41,5**	**34,3**	**22,5**	**19,3**					**41,5**	**0,3**
Tyrų pelkė, Klaipėdos r. sav., Kretingos miškų urėdija, Šernų girininkija, 186d,188d,189d,190d,191d,192d,200d,201d,202d,203d,204d,205d,206d,207d,208d,209d,210d,211d,212d,213d,214d,215d,216d,217d,218d,219d,220d,221d,223d,224d,225d,226d,260d,261d,262d,263d,265d,266d,272d,273d,274d,275d,276d,277d,293d,294d,295d,296d,297d,298d,299d											
	32	2125,2	1086,2	957,8	2097,2	28		2125,2			
	Iš viso Tyrų pelkė: 2125,2	**1086,2**	**957,8**	**2097,2**	**28**			**2125,2**			
Minijos upės slėnis, Klaipėdos r. sav., Kretingos miškų urėdija, Mikoliškių girininkija, 873d,880d,884d,886d,890d,894d,909d											
	38	49,5	49,5	48,3		49,5		48,1		1,4	
Minijos upės slėnis, Klaipėdos r. sav., Kretingos miškų urėdija, Vėžaičių girininkija, 974d,979d,981d,983d											
	38	12,2	12,2	7,9		12,2		10,7	0,4	0,7	0,4
Minijos upės slėnis, Klaipėdos r. sav., Kretingos miškų urėdija, Šernų girininkija, 25d,31d,46d,81d,82d,914d,921d,923d,924d,926d,930d,938d,950d,951d											
	38	40,5	37,9	33,2	16,4	24,1		38		2,5	
Minijos upės slėnis, Kretingos r. sav., Kretingos miškų urėdija, Kartenos girininkija, 45d,46d,737d,741d,756d,760d,769d,777d											
	38	22,6	21,6	16,4	3	19,6		20,9		1,7	
Minijos upės slėnis, Kretingos r. sav., Kretingos miškų urėdija, Mikoliškių girininkija, 844d,851d,861d,864d											
	38	9,9	9,9	9,9		9,9		9,4		0,5	
	Iš viso Minijos upės slėnis: 134,7	**131,1**	**115,7**	**19,4**	**115,3**			**127,1**	**0,4**	**6,8**	**0,4**
Nemirsetos smiltpievės, Klaipėdos r. sav., Kretingos miškų urėdija, Palangos girininkija, 208d,209d											

Natura 2000 teritorijos

Pavadinimas (saugomos teritorijos, savivaldybės, girininkijos, kvartalų, jų dalių)	Kodas duomenų bazėje	Inventorizuotas plotas	iš jo		Valstybinės reikšmės miškų plotai	kiti (ne VRM) plotai	Pagal miškų grupes				
			miško žemė	medynai			I	IIA	IIB	III	IV
	50	17,7	16	9,8	17,7		17,1	0,6			
Nemirsetos smiltpievės, Klaipėdos r. sav., Kretingos miškų urėdija, Klaipėdos girininkija, 114d,119d,812d											
	50	89	82,7	25,5	86,7	2,3	78,9	8,3		1,8	
Iš viso Nemirsetos smiltpievės: 106,7			**98,7**	**35,3**	**104,4**	**2,3**	**96**	**8,9**		**1,8**	
Reiskių tyro pelkė, Klaipėdos r. sav., Kretingos miškų urėdija, Mikoliškių girininkija, 899d,42											
	56	9,2	9,2	9,2		9,2		9,2			
Reiskių tyro pelkė, Kretingos r. sav., Kretingos miškų urėdija, Kartenos girininkija, 42d,561											
	56	0,9	0,9	0,9	0,9						0,9
Iš viso Reiskių tyro pelkė: 10,1			**10,1**	**10,1**	**0,9**	**9,2**		**9,2**			**0,9**
Erlos ir Salanto upių senslėniai, Kretingos r. sav., Kretingos miškų urėdija, Grūšlaukės girininkija, 561d,566d,576d,579d,582d,586d											
	58	15,8	14,7	14	0,8	15		0,2		15,6	
Erlos ir Salanto upių senslėniai, Kretingos r. sav., Kretingos miškų urėdija, Vaineikių girininkija, 707d,731											
	58	1,1	1,1	1,1		1,1				1,1	
Erlos ir Salanto upių senslėniai, Kretingos r. sav., Kretingos miškų urėdija, Kartenos girininkija, 731d,732d											
	58	42,2	42,2	40,5		42,2		26,4		15,8	
Iš viso Erlos ir Salanto upių senslėniai: 59,1			**58**	**55,6**	**0,8**	**58,3**		**26,6**		**32,5**	
Žemaitijos nacionalinis parkas, Skuodo r. sav., Kretingos miškų urėdija, Skuodo girininkija, 440d,446d,477d											
	76	2,1	2,1	2,1		2,1				2,1	
Iš viso Žemaitijos nacionalinis parkas: 2,1			**2,1**	**2,1**		**2,1**				**2,1**	

Iš viso grupėje PAST: 2479,7

Natura 2000 teritorijos

Pavadinimas (saugomos teritorijos, savivaldybės, girininkijos, kvartalų, jų dalių)	Kodas duomenų bazėje	Inventorizuotas plotas	iš jo		Valstybinės reikšmės miškų plotai	kiti (ne VRM) plotai	Pagal miškų grupes				
			miško žemė	medynai			I	IIA	IIB	III	IV
BAST											
Kulalių riedulynas, Skuodo r. sav., Kretingos miškų urėdija, Skuodo girininkija, 473d,162											
	99	38,9	11,4	11,4		38,9		38,9			
Iš viso Kulalių riedulynas: 38,9		**38,9**	**11,4**	**11,4**		**38,9**		**38,9**			
Lužijos ir Tyrų pelkės, Klaipėdos r. sav., Kretingos miškų urėdija, Šernų girininkija, 162d,171d,180d,186d,188d,189d,190d,191d,192d,200d,201d,202d,203d,204d,205d,206d,207d,208d,209d,210d,211d,212d,213d,214d,215d,216d,217d,218d,219d,220d,221d,223d,224d,225d,226d,260d,261d,262d,263d,265d,266d,272d,273d,274d,275d,276d,277d,293d,294d,295d,296d,297d,298d,299d											
	109	2191,5	1127,3	988,4	2163,5	28		2191,5			
Iš viso Lužijos ir Tyrų pelkės: 2191,5		**2191,5**	**1127,3**	**988,4**	**2163,5**	**28**		**2191,5**			
Minijos slėnis ties Dyburiais, Kretingos r. sav., Kretingos miškų urėdija, Kartenos girininkija, 1d,738d,739d,740d,741d,742d,743d,760d,761d,762d,763d,764d,765d,766d,767d											
	121	515,2	513,9	490	110	405,2		514,5		0,7	
Iš viso Minijos slėnis ties Dyburiais: 515,2		**515,2**	**513,9**	**490**	**110**	**405,2**		**514,5**		**0,7**	
Minijos upė, Klaipėdos r. sav., Kretingos miškų urėdija, Vėžaičių girininkija, 974d,979d,981d											
	122	5,4	5,4	3,9		5,4		5,4			
Minijos upė, Klaipėdos r. sav., Kretingos miškų urėdija, Šernų girininkija, 20d,21d,25d,37d,45d,46d,80d,81d,82d,914d,915d,923d,930d,937d,938d,950d,960d,964d											
	122	44,7	44,5	38	29,8	14,9		44	0,7		
Minijos upė, Kretingos r. sav., Kretingos miškų urėdija, Kartenos girininkija, 45d,46d,735d,737d,756d,769d,770d,777d,778d											
	122	36,8	36,8	25,8	14,6	22,2		35,9		0,8	0,1
Minijos upė, Kretingos r. sav., Kretingos miškų urėdija, Mikoliškių girininkija, 844d,851d,861d,863d,864d											
	122	14,4	14,4	14,4		14,4		14,4			
Iš viso Minijos upė: 101,3		**101,1**	**82,1**	**44,4**	**56,9**			**99,7**	**0,7**	**0,8**	**0,1**

Natura 2000 teritorijos

Pavadinimas (saugomos teritorijos, savivaldybės, girininkijos, kvartalų, jų dalių)	Kodas duomenų bazėje	Inventorizuotas plotas	iš jo		Valstybinės reikšmės miškų plotai	kiti (ne VRM) plotai	Pagal miškų grupes				
			miško žemė	medynai			I	IIA	IIB	III	IV
Minijos upės slėnis, Klaipėdos r. sav., Kretingos miškų urėdija, Mikoliškių girininkija, 873d,874d,875d,876d,877d,878d,879d,880d,883d,884d,886d,890d,893d,894d,895d,903d,904d,907d,909d,910d											
	123	785,4	785,4	777,7	20,9	764,5		783,1		0,7	1,6
Minijos upės slėnis, Klaipėdos r. sav., Kretingos miškų urėdija, Vėžaičių girininkija, 974d,975d,979d,981d,983d											
	123	71	71	65,8		71		69,5	0,4	0,7	0,4
Minijos upės slėnis, Klaipėdos r. sav., Kretingos miškų urėdija, Šernų girininkija, 25d,31d,46d,81d,82d,914d,921d,923d,924d,926d,930d,938d,950d,951d											
	123	40,3	37,7	33	16,4	23,9		37,8		2,5	
	Iš viso Minijos upės slėnis: 896,7	**894,1**	**876,5**	**37,3**	**859,4**		**890,4**	**0,4**	**3,9**	**2**	
Pajūrio kopos, Palangos m. sav., Kretingos miškų urėdija, Palangos girininkija, 4d,5d,6d,7d,8d,9d,10d											
	149	121,6	114,8	53,8	121,6		23	98,6			
Pajūrio kopos, Klaipėdos r. sav., Kretingos miškų urėdija, Palangos girininkija, 9d,208d,209d,210d											
	149	48,6	46,4	31,1	46,5	2,1	26,9	21,7			
Pajūrio kopos, Klaipėdos r. sav., Kretingos miškų urėdija, Klaipėdos girininkija, 114d,115d,119d,122d,812d											
	149	176,8	164,9	73,8	172,5	4,3	160,5	16,3			
	Iš viso Pajūrio kopos: 347	**326,1**	**158,7**	**340,6**	**6,4**	**210,4**	**136,6**				
Rietavo miškai, Klaipėdos r. sav., Kretingos miškų urėdija, Mikoliškių girininkija, 30d,31d,32d,33d,34d,35d,36d,37d,38d,39d,40d,41d,42d,43d,44d,45d,46d,47d,48d,49d,56d,879d,881d,887d,888d,889d,891d,892d,897d,898d,899d,900d,901d,902d,906d											
	173	1368,2	1367,9	1313,1	861,6	506,6		35,1		159,5	1173,6
Rietavo miškai, Klaipėdos r. sav., Kretingos miškų urėdija, Vėžaičių girininkija, 1d,2d,3d,4d,5d,6d,7d,8d,9d,10d,11d,12d,13d,14d,15d,16d,17d,18d,19d,20d,21d,22d,23d,24d,25d,26d,27d,30d,31d,32d,33d,34d,35d,36d,37d,38d,39d,40d,41d,42d,43d,44d,45d,46d,47d,48d,49d,50d,51d,968d,969d,970d,971d,972d,973d,976d,977d,978d											
	173	2436,5	2428,1	2320,8	1977,4	459,1		1		122,1	2313,4
Rietavo miškai, Kretingos r. sav., Kretingos miškų urėdija, Kartenos girininkija, 5d,6d,7d,8d,9d,10d,11d,12d,13d,14d,15d,16d,17d,21d,22d,23d,24d,25d,26d,27d,28d,29d,30d,31d,32d,33d,34d,35d,36d,37d,38d,39d,40d,41d,42d,43d,44d,772d,775d,780d,782d,783d,784d,785d,792d,793d,794d,795d,802d,803d,805d,806d,808d											
	173	2176,4	2172,7	2053,5	1388,1	788,3		0,7		0,8	2174,9

Natura 2000 teritorijos

Pavadinimas (saugomos teritorijos, savivaldybės, girininkijos, kvartalų, jų dalių)	Kodas duomenų bazėje	Inventorizuotas plotas	iš jo		Valstybinės reikšmės miškų plotai	kiti (ne VRM) plotai	Pagal miškų grupes				
			miško žemė	medynai			I	IIA	IIB	III	IV
Rietavo miškai, Kretingos r. sav., Kretingos miškų urėdija, Mikoliškių girininkija, 1d,2d,3d,4d,5d,6d,7d,8d,9d,10d,11d,12d,13d,14d,15d,16d,17d,18d,19d,20d,21d,22d,23d,24d,25d,26d,27d,28d,29d,50d,51d,52d,53d,54d,55d,56d,57d,140d,866d,867d,868d,869d,870d,871d,888d											
	173	1788,8	1787,6	1697	939,1	849,7		24,3		28,7	1735,8
	Iš viso Rietavo miškai: 7769,9		**7756,3**	**7384,4**	**5166,2**	**2603,7**		**61,1**		**311,1**	**7397,7**
Rimšinės miškas, Skuodo r. sav., Kretingos miškų urėdija, Skuodo girininkija, 461d,466d											
	174	25,9	25,9	25,9		25,9		25,9			
	Iš viso Rimšinės miškas: 25,9		**25,9**	**25,9**		**25,9**		**25,9**			
Sudėnų pievos, Kretingos r. sav., Kretingos miškų urėdija, Lenkimų girininkija, 514d,595											
	202	1,3	1,3	1,3		1,3		1,3			
Sudėnų pievos, Kretingos r. sav., Kretingos miškų urėdija, Šventosios girininkija, 595d,458											
	202	2,4	2,4	2,4		2,4		2,4			
	Iš viso Sudėnų pievos: 3,7		**3,7**	**3,7**		**3,7**		**3,7**			
Šauklių riedulynas, Skuodo r. sav., Kretingos miškų urėdija, Skuodo girininkija, 458d,462d,464d											
	210	81,1	81,1	25,7	68,8	12,3		81,1			
	Iš viso Šauklių riedulynas: 81,1		**81,1**	**25,7**	**68,8**	**12,3**		**81,1**			
Šventosios upės slėnis ties Margininkais, Skuodo r. sav., Kretingos miškų urėdija, Lenkimų girininkija, 495d,58											
	226	55,8	55,4	45,3	16,1	39,7		55,8			
	Iš viso Šventosios upės slėnis ties Margininkais: 55,8		**55,4**	**45,3**	**16,1**	**39,7**		**55,8**			
Veiviržo ir Šalpės upės, Klaipėdos r. sav., Kretingos miškų urėdija, Vėžaičių girininkija, 58d,59d,66d,171d,172d,985d,988d,991d,992d,993d,999d,1000d,1001d,1009d,1021d,1023d,1025d,1026d											

Natura 2000 teritorijos

Pavadinimas (saugomos teritorijos, savivaldybės, girininkijos, kvartalų, jų dalių)	Kodas duomenų bazėje	Inventorizuotas plotas	iš jo		Valstybinės reikšmės miškų plotai	kiti (ne VRM) plotai	Pagal miškų grupes				
			miško žemė	medynai			I	IIA	IIB	III	IV
	236	77,1	77,1	76,5	6	71,1		75,7		1,2	0,2
Veiviržo ir Šalpės upės, Klaipėdos r. sav., Kretingos miškų urėdija, Šernų girininkija, 961d,964d											
	236	2,9	2,9	2,9		2,9		2,9			
Iš viso Veiviržo ir Šalpės upės: 80		**80**	**79,4**		**6**	**74**		**78,6**		**1,2**	**0,2**
Žemaitijos nacionalinis parkas, Skuodo r. sav., Kretingos miškų urėdija, Skuodo girininkija, 440d,446d,477d											
	265	2,1	2,1	2,1		2,1				2,1	
Iš viso Žemaitijos nacionalinis parkas: 2,1		**2,1**	**2,1**			**2,1**				**2,1**	
Senosios Įpilties apylinkės, Kretingos r. sav., Kretingos miškų urėdija, Lenkimų girininkija, 514d,36											
	279	13,3	13,3	11,2	4,3	9				13,3	
Iš viso Senosios Įpilties apylinkės: 13,3		**13,3**	**11,2**		**4,3**	**9**				**13,3**	
Baltijos Šventosios upė, Palangos m. sav., Kretingos miškų urėdija, Šventosios girininkija, 36d,67											
	309	1,3	1,3		1,3				1,3		
Iš viso Baltijos Šventosios upė: 1,3		**1,3**			**1,3**				**1,3**		
Laumių miškas, Skuodo r. sav., Kretingos miškų urėdija, Skuodo girininkija, 67d,68d,71d,74d,75d											
	343	227,5	227,5	225,8	23,9	203,6		227,5			
Iš viso Laumių miškas: 227,5		**227,5**	**225,8**		**23,9**	**203,6**		**227,5**			
Luobos upė, Skuodo r. sav., Kretingos miškų urėdija, Skuodo girininkija, 59d,320d,321d,323d,325d,326d,327d,331d,341d,342d,343d,344d,345d,346d,347d,360d,363d,364d,365d,383d,385d											
	345	243,1	242,8	242,1	1,1	242		241,4		1,7	

Natura 2000 teritorijos

Pavadinimas (saugomos teritorijos, savivaldybės, girininkijos, kvartalų, jų dalių)	Kodas duomenų bazėje	Inventorizuotas plotas	iš jo		Valstybinės reikšmės miškų plotai	kiti (ne VRM) plotai	Pagal miškų grupes				
			miško žemė	medynai			I	IIA	IIB	III	IV
Iš viso Luobos upė: 243,1			**242,8**	**242,1**	**1,1**	**242**		**241,4**		**1,7**	
Salanto ir Blendžiavos upės, Kretingos r. sav., Kretingos miškų urėdija, Grūšlaukės girininkija, 584d,585d,587d,588d,590d											
	376	74,6	74,2	73,7		74,6		74,6			
Salanto ir Blendžiavos upės, Kretingos r. sav., Kretingos miškų urėdija, Kartenos girininkija, 731d,732d,733d,736d,738d											
	376	29	29	26,6	3,7	25,3		27,5		1,5	
Iš viso Salanto ir Blendžiavos upės: 103,6			**103,2**	**100,3**	**3,7**	**99,9**		**102,1**		**1,5**	
Grūšlaukės miškas, Kretingos miškų urėdija, Grūšlaukės girininkija, 71, 72, 74-77											
	183	181,9	175,8	99,3	83,7			181,9			
Grūšlaukės miškas, Kretingos miškų urėdija, Vaineikių girininkija, 1d, 3-6,8,9,73											
	331,1	329,1	321,2	32,3	298,8			295			34,1
Iš viso Grūšlaukės miškas:	**514,1**	**511**	**497**	**131,6**	**382 ,5**			**476,9**			**34,1**
Viršilų miškas, Kretingos miškų urėdija, Skuodo girininkija, 7d, 8, 9, 312d, 313d											
	291	287,3	273,7	135,1	155,9			10,5		276,5	0,3
Iš viso Viršilų miškas:	**291**	**287,3**	**273,7**	**135,1**	**155,9**			**10,5**		**276,5**	**0,3**

Natura 2000 teritorijos

Pavadinimas (saugomos teritorijos, savivaldybės, girininkijos, kvartalų, jų dalių)	Kodas duomenų bazėje	Inventorizuotas plotas	iš jo		Valstybinės reikšmės miškų plotai	kiti (ne VRM) plotai	Pagal miškų grupes				
			miško žemė	medynai			I	IIA	IIB	III	IV
PAST											
Apšės upės slėnis, Skuodo r. sav., Kretingos miškų urėdija, Skuodo girininkija, 1d,3d,318d											
	2	22,5	22,5	16,2	22,5					22,5	
	Iš viso Apšės upės slėnis: 22,5		**22,5**	**16,2**	**22,5**					**22,5**	
Tyrų pelkė, Klaipėdos r. sav., Kretingos miškų urėdija, Šernų girininkija, 186d,189d,190d,191d,192d,200d,201d,202d,203d,204d,205d,206d,207d,208d,209d,210d,211d,212d,213d,214d,215d,216d,217d,218d,219d,220d,221d,223d,224d,225d,260d,261d,262d,263d,265d,266d,272d,273d,274d,275d,276d,277d,293d,294d,295d,296d,297d,298d,299d											
	32	2097,2	1058,4	932,1	2097,2			2097,2			
	Iš viso Tyrų pelkė: 2097,2		**1058,4**	**932,1**	**2097,2**			**2097,2**			
Minijos upės slėnis, Klaipėdos r. sav., Kretingos miškų urėdija, Šernų girininkija, 25d,31d,46d,81d,82d,951d											
	38	16,4	13,8	9,8	16,4			16,4			
Minijos upės slėnis, Kretingos r. sav., Kretingos miškų urėdija, Kartenos girininkija, 45d,46d											
	38	3	3	0,8	3			3			
	Iš viso Minijos upės slėnis: 19,4		**16,8**	**10,6**	**19,4**			**19,4**			
Nemirsetos smiltpievės, Klaipėdos r. sav., Kretingos miškų urėdija, Palangos girininkija, 208d,209d											
	50	17,7	16	9,8	17,7		17,1	0,6			
Nemirsetos smiltpievės, Klaipėdos r. sav., Kretingos miškų urėdija, Klaipėdos girininkija, 114d,119d,812d											
	50	86,7	80,4	23,2	86,7		78,9	6		1,8	
	Iš viso Nemirsetos smiltpievės: 104,4		**96,4**	**33**	**104,4**		**96**	**6,6**		**1,8**	
Reiskių tyro pelkė, Kretingos r. sav., Kretingos miškų urėdija, Kartenos girininkija, 42d,566											

Natura 2000 teritorijos

Pavadinimas (saugomos teritorijos, savivaldybės, girininkijos, kvartalų, jų dalių)	Kodas duomenų bazėje	Inventorizuotas plotas	iš jo		Valstybinės reikšmės miškų plotai	kiti (ne VRM) plotai	Pagal miškų grupes				
			miško žemė	medynai			I	IIA	IIB	III	IV
	56	0,9	0,9	0,9	0,9						0,9
Iš viso Reiskių tyro pelkė: 0,9		**0,9**	**0,9**	**0,9**	**0,9**						**0,9**
Erlos ir Salanto upių senslėniai, Kretingos r. sav., Kretingos miškų urėdija, Grūšlaukės girininkija, 566d,162											
	58	0,8	0,8	0,8	0,8					0,8	
Iš viso Erlos ir Salanto upių senslėniai: 0,8		**0,8**	**0,8**	**0,8**	**0,8**					**0,8**	
Iš viso grupėje PAST: 2245,2											
BAST											
Lužijos ir Tyrų pelkės, Klaipėdos r. sav., Kretingos miškų urėdija, Šernų girininkija, 162d,171d,180d,186d,189d,190d,191d,192d,200d,201d,202d,203d,204d,205d,206d,207d,208d,209d,210d,211d,212d,213d,214d,215d,216d,217d,218d,219d,220d,221d,223d,224d,225d,260d,261d,262d,263d,265d,266d,272d,273d,274d,275d,276d,277d,293d,294d,295d,296d,297d,298d,299d											
	109	2163,1	1099,1	962,3	2163,1			2163,1			
Iš viso Lužijos ir Tyrų pelkės: 2163,1		**1099,1**	**962,3**	**2163,1**				**2163,1**			
Minijos slėnis ties Dyburiais, Kretingos r. sav., Kretingos miškų urėdija, Kartenos girininkija, 1d,739d,763d,764d,765d,766d											
	121	110	109,3	107,4	110			110			
Iš viso Minijos slėnis ties Dyburiais: 110		**109,3**	**107,4**	**110**				**110**			
Minijos upė, Klaipėdos r. sav., Kretingos miškų urėdija, Šernų girininkija, 20d,21d,25d,37d,45d,46d,80d,81d,82d,950d											
	122	27,7	27,5	21,6	27,7			27,7			
Minijos upė, Kretingos r. sav., Kretingos miškų urėdija, Kartenos girininkija, 45d,46d,735d,770d											
	122	14,3	14,3	8,5	14,3			14,3			
Iš viso Minijos upė: 42		**41,8**	**30,1**	**42**				**42**			

Natura 2000 teritorijos

Pavadinimas (saugomos teritorijos, savivaldybės, girininkijos, kvartalų, jų dalių)	Kodas duomenų bazėje	Inventorizuotas plotas	iš jo		Valstybinės reikšmės miškų plotai	kiti (ne VRM) plotai	Pagal miškų grupes				
			miško žemė	medynai			I	IIA	IIB	III	IV
Minijos upės slėnis, Klaipėdos r. sav., Kretingos miškų urėdija, Mikoliškių girininkija, 878d,25											
	123	20,9	20,9	20,9	20,9			20,9			
Minijos upės slėnis, Klaipėdos r. sav., Kretingos miškų urėdija, Šernų girininkija, 25d,31d,46d,81d,82d,951d											
	123	16,4	13,8	9,8	16,4			16,4			
	Iš viso Minijos upės slėnis: 37,3	**34,7**	**30,7**	**37,3**				**37,3**			
Pajūrio kopos, Palangos m. sav., Kretingos miškų urėdija, Palangos girininkija, 4d,5d,6d,7d,8d,9d,10d											
	149	121,6	114,8	53,8	121,6		23	98,6			
Pajūrio kopos, Klaipėdos r. sav., Kretingos miškų urėdija, Palangos girininkija, 9d,208d,209d,210d											
	149	46,5	44,3	29	46,5		26,9	19,6			
Pajūrio kopos, Klaipėdos r. sav., Kretingos miškų urėdija, Klaipėdos girininkija, 114d,115d,119d,122d,812d											
	149	172,4	160,5	69,6	172,4		160,4	12			
	Iš viso Pajūrio kopos: 340,5	**319,6**	**152,4**	**340,5**			**210,3**	**130,2**			
Rietavo miškai, Klaipėdos r. sav., Kretingos miškų urėdija, Mikoliškių girininkija, 30d,31d,32d,33d,34d,35d,36d,37d,38d,39d,40d,41d,42d,43d,44d,45d,46d,47d,48d,49d,881d											
	173	861,6	861,3	817,8	861,6					81,8	779,8
Rietavo miškai, Klaipėdos r. sav., Kretingos miškų urėdija, Vėžaičių girininkija, 1d,2d,3d,4d,5d,6d,7d,9d,10d,11d,12d,13d,15d,16d,17d,18d,19d,20d,21d,22d,23d,25d,26d,27d,30d,31d,32d,33d,34d,35d,36d,37d,38d,39d,40d,41d,42d,43d,44d,45d,46d,47d,48d,49d,50d,51d											
	173	1977,4	1975,6	1899,8	1977,4						1977,4
Rietavo miškai, Kretingos r. sav., Kretingos miškų urėdija, Kartenos girininkija, 5d,6d,7d,8d,9d,10d,11d,12d,13d,14d,15d,22d,23d,24d,25d,26d,27d,28d,29d,30d,31d,32d,33d,34d,35d,36d,37d,38d,39d,40d,41d,42d,43d,44d,792d,793d,794d,795d											
	173	1388,1	1384,4	1312,1	1388,1						1388,1
Rietavo miškai, Kretingos r. sav., Kretingos miškų urėdija, Mikoliškių girininkija, 1d,2d,3d,4d,5d,6d,7d,8d,9d,10d,11d,12d,13d,14d,15d,16d,17d,18d,19d,20d,21d,22d,23d,24d,25d,26d,27d,28d,29d,53d,57d,140d,867d,868d,870d											
	173	939,1	937,9	890,5	939,1			15,4		28,7	895
	Iš viso Rietavo miškai: 5166,2	**5159,2**	**4920,2**	**5166,2**				**15,4**		**110,5**	**5040,3**

Natura 2000 teritorijos

Pavadinimas (saugomos teritorijos, savivaldybės, girininkijos, kvartalų, jų dalių)	Kodas duomenų bazėje	Inventorizuotas plotas	iš jo		Valstybinės reikšmės miškų plotai	kiti (ne VRM) plotai	Pagal miškų grupes				
			miško žemė	medynai			I	IIA	IIB	III	IV
Šauklių riedulynas, Skuodo r. sav., Kretingos miškų urėdija, Skuodo girininkija, 458d,462d,464d											
	210	68,8	68,8	14,8	68,8			68,8			
Iš viso Šauklių riedulynas: 68,8			**68,8**	**14,8**	**68,8**			**68,8**			
Šventosios upės slėnis ties Margininkais, Skuodo r. sav., Kretingos miškų urėdija, Lenkimų girininkija, 495d,58											
	226	1,8	1,8	0,1	1,8			1,8			
Iš viso Šventosios upės slėnis ties Margininkais: 1,8			**1,8**	**0,1**	**1,8**			**1,8**			
Veiviržo ir Šalpės upės, Klaipėdos r. sav., Kretingos miškų urėdija, Vėžaičių girininkija, 58d,66d											
	236	6	6	6	6			6			
Iš viso Veiviržo ir Šalpės upės: 6			**6**	**6**	**6**			**6**			
Baltijos Šventosios upė, Palangos m. sav., Kretingos miškų urėdija, Šventosios girininkija, 36d,71											
	309	1,3	1,3		1,3				1,3		
Iš viso Baltijos Šventosios upė: 1,3			**1,3**		**1,3**				**1,3**		
Laumių miškas, Skuodo r. sav., Kretingos miškų urėdija, Skuodo girininkija, 71d,74d,75d											
	343	23,9	23,9	23,4	23,9			23,9			
Iš viso Laumių miškas: 23,9			**23,9**	**23,4**	**23,9**			**23,9**			
Salanto ir Blendžiavos upės, Kretingos r. sav., Kretingos miškų urėdija, Kartenos girininkija, 733d											
	376	3,7	3,7	2,4	3,7			3,7			
Iš viso Salanto ir Blendžiavos upės: 3,7			**3,7**	**2,4**	**3,7**			**3,7**			

Natura 2000 teritorijos

Pavadinimas (saugomos teritorijos, savivaldybės, girininkijos, kvartalų, jų dalių)	Kodas duomenų bazėje	Inventorizuotas plotas	iš jo		Valstybinės reikšmės miškų plotai	kiti (ne VRM) plotai	Pagal miškų grupes				
			miško žemė	medynai			I	IIA	IIB	III	IV
Grūšlaukės miškas, Kretingos miškų urėdija, Grūšlaukės girininkija, 71, 72d, 74d, 75, 76d		99,3	98,5	96,7	99,3			98,5			
Grūšlaukės miškas, Kretingos miškų urėdija, Vaineikių girininkija, 73d		32,3	31,9	29,5	32,3						31,9
Iš viso Grūšlaukės miškas:		**131,6**	**130,4**	**126,2**	**131,6**			**98,5**			**31,9**
Viršilų miškas, Kretingos miškų urėdija, Skuodo girininkija, 7d, 8d, 9d		135,1	132,7	128,0	135,1					132,7	
Iš viso Viršilų miškas:		**135,1**	**132,7**	**128,0**	**135,1**					**132,7**	

3 PRIEDAS

Nacionalinių saugomų teritorijų ir “NATURA 2000” tinklo teritorijų priskyrimo saugomų teritorijų direkcijoms sąrašas

PATVIRTINTA
Valstybinės saugomų teritorijų tarnybos
prie Aplinkos ministerijos direktoriaus
2016 m. spalio 26 d. įsakymo Nr. V- 180

Valstybės įsteigtų saugomų teritorijų, neturinčių direkcijų, ir Europos ekologinio tinklo „Natura 2000“ teritorijų, nepatenkančių į valstybinius parkus, rezervatus ar biosferos rezervatą, priskyrimas saugomų teritorijų direkcijoms

Eil. Nr.	Atsakinga institucija	Saugomos teritorijos pavadinimas	PAST pavadinimas ir kodas	BAST pavadinimas ir kodas
13.	Kuršių nerijos NPD	Kliošių kraštovaizdžio draustinis	Tyrų pelkė, LTKLAB002	
		Lužijos botaninis draustinis		Lužijos ir Tyrų pelkės, LTKLA0005
		Smeltės botaninis draustinis		
16.	Nemuno deltos RPD	Veiviržo ichtiologinis draustinis		Veiviržo ir Šalpės upės, LTKLA0010
20.	Pajūrio RPD	Baltijos jūros talasologinis draustinis	Baltijos jūros priekrantė, LTPALB001	Baltijos jūros priekrantė, LTPAL0001
		Būtingės geomorfologinis draustinis		
		Kalvių atkuriamasis sklypas	Kalvių karjeras, LTKLAB003	
		Minijos ichtiologinis draustinis (dalis, esanti Šilutės raj. (aukščiau Nemuno deltos RP ribos) ir Klaipėdos raj.)-2	Minijos upės slėnis, LTKLAB005 (dalis, esanti Šilutės raj. (aukščiau Nemuno deltos RP ribos) ir Klaipėdos raj.)	Minijos upė, LTKLA0007 (dalis, esanti Šilutės raj. (aukščiau Nemuno deltos RP ribos) ir Klaipėdos raj.)
		Minijos senslėnio kraštovaizdžio draustinis		Minijos upės slėnis, LTKLA0003
				Baltijos Šventosios upė, LTKRE0006
23.	Salantų RPD			Večių miškas, LTSKU0008
		Apšės biosferos poligonas	Apšės upės slėnis, LTSKUB001	

Eil. Nr.	Atsakinga institucija	Saugomos teritorijos pavadinimas	PAST pavadinimas ir kodas	BAST pavadinimas ir kodas
		Apuolės kraštovaizdžio draustinis		
		Bartuvos ichtiologinis draustinis		Luobos upė, LTSKU0005
		Gėsalų geomorfologinis draustinis		Viršilų miškas, LTSKU0009
		Grūšlaukės kraštovaizdžio draustinis		Grūšlaukės miškas, LTKRE0007
		Kartenalės entomologinis draustinis		
		Margininkų botaninis-zoologinis draustinis		Šventosios upės slėnis ties Margininkais, LTSKU0001
		Minijos ichtiologinis draustinis		Sausdravo upė, LTPLU0011
		Minijos ichtiologinis draustinis (dalis, esanti Plungės r. ir Kretingos r.) - 3	Minijos upės slėnis, LTKLAB005 (dalis, esanti Plungės ir Kretingos r.)	Minijos upė, LTKLA0007 (dalis, esanti Plungės r. Ir Kretingos r.)
		Sudėnų botaninis-zoologinis draustinis		Sudėnų pievos, LTKRE0001
				Senosios Įpilties apylinkės, LTKRE0004
33.	Žemaitijos NPD	Reiskių tyro telmologinis draustinis	Reiskių tyro pelkė, LTPLUB002	Rietavo miškai, LTPLU0010
		Laumių botaninis-zoologinis draustinis		Laumių miškas, LTSKU0007

SANTRUMPŲ IR SUTARTINIŲ ŽENKLŲ REIKŠMĖS:

BAST - Europos ekologinio tinklo Natura 2000“ teritorija, svarbi buveinių apsaugai;

BRD - biosferos rezervato direkcija;

IRPD - istorinio regioninio parko direkcija;

NP - nacionalinis parkas;

NPD - nacionalinio parko direkcija;

PAST - Europos ekologinio tinklo "Natura 2000" teritorija, svarbi paukščių apsaugai;

RPD - regioninio parko direkcija;

VGRD - valstybinio gamtinio rezervato direkcija.

4 PRIEDAS

Lietuvos Respublikos saugomų gyvūnų, augalų ir grybų rūšių radviečių žiniaraščiai

Lietuvos Respublikos saugomų gyvūnų, augalų ir grybų rūšių radviečių žiniaraščiai

Saugomos paukščių lizdavietės

	Rūšies pavadinimas	Kvartalas	Sklypas	Nekertamo miško spindulys, m	Pastabos
Lenkimų girininkija					
1	Suopis *(Buteo buteo L.)*	8	23	Medžių grupė su lizdu	
2	Suopis *(Buteo buteo L.)*	8	23	Medžių grupė su lizdu	
3	Suopis *(Buteo buteo L.)*	10	22	Medžių grupė su lizdu	
4	Suopis *(Buteo buteo L.)*	11	9	Medžių grupė su lizdu	
5	Suopis *(Buteo buteo L.)*	14	6	Medžių grupė su lizdu	
6	Suopis *(Buteo buteo L.)*	17	11	Medžių grupė su lizdu	
7	Suopis *(Buteo buteo L.)*	19	16	Medžių grupė su lizdu	
8	Juodasis gandras *(Ciconia nigra L.)*	26	25	200	
Grūšlaukės girininkija					
1	Vištvanagis *(Accipiter gentilis L.)*	24	12	100	
2	Kranklys *(Corvus corax L.)*	51	21	Medžių grupė su lizdu	
Šventosios girininkija					
1	Juodasis gandras *(Ciconia nigra L.)*	38	18	200	
Darbėnų girininkija					
1	Vištvanagis *(Accipiter gentilis L.)*	19	3	100	
2	Vištvanagis *(Accipiter gentilis L.)*	25	2	100	
3	Vištvanagis *(Accipiter gentilis L.)*	28	8	100	
4	Suopis *(Buteo buteo L.)*	37	34	Medžių grupė su lizdu	
5	Vištvanagis *(Accipiter gentilis L.)*	40	15	100	
6	Suopis *(Buteo buteo L.)*	48	18	Medžių grupė su lizdu	
7	Suopis *(Buteo buteo L.)*	48	23	Medžių grupė su lizdu	
8	Vištvanagis *(Accipiter gentilis L.)*	59	3	100	
Vaineikių girininkija					
1	Juodasis gandras *(Ciconia nigra L.)*	38	21	200	
2	Juodasis gandras *(Ciconia nigra L.)*	66	5	200	
Kartenos girininkija					
1	Suopis *(Buteo buteo L.)*	24	19	Medžių grupė su lizdu	
2	Vapsvaėdis *(Pernis apivorus L.)*	27	14	100	
3	Juodasis gandras *(Ciconia nigra L.)*	51	1	200	dirbtinis lizdas
4	Juodasis gandras *(Ciconia nigra L.)*	51	19	200	dirbtinis lizdas
5	Juodasis gandras *(Ciconia nigra L.)*	144	18	200	
6	Juodasis gandras *(Ciconia nigra L.)*	148	1	200	dirbtinis lizdas
Klaipėdos girininkija					
1	Suopis *(Buteo buteo L.)*	1	7	Medžių grupė su lizdu	
2	Suopis *(Buteo buteo L.)*	1	11	Medžių grupė su lizdu	
3	Jūrinis erelis *(Haliaeetus albicilla L.)*	3	47	200	
4	Jūrinis erelis *(Haliaeetus albicilla L.)*	6	7	200	
5	Suopis *(Buteo buteo L.)*	17	9	Medžių grupė su lizdu	
6	Suopis *(Buteo buteo L.)*	17	10	Medžių grupė su lizdu	
7	Suopis *(Buteo buteo L.)*	226	38	Medžių grupė su lizdu	

	Rūšies pavadinimas	Kvartalas	Sklypas	Nekertamo miško spindulys, m	Pastabos
Mikoliškių girininkija					
1	Juodasis gandras *(Ciconia nigra L.)*	9	10	200	
2	Suopis *(Buteo buteo L.)*	17	14	Medžių grupė su lizdu	
3	Vištvanagis *(Accipiter gentilis L.)*	22	12	100	
4	Juodasis gandras *(Ciconia nigra L.)*	30	7	200	
5	Juodasis gandras *(Ciconia nigra L.)*	46	44	200	
6	Juodasis gandras *(Ciconia nigra L.)*	48	41	200	
7	Juodasis gandras *(Ciconia nigra L.)*	112	7	200	
8	Vištvanagis *(Accipiter gentilis L.)*	116	5	100	
9	Rūšis nenustatyta	140	28	Medžių grupė su lizdu	
Šernų girininkija					
1	Rūšis nenustatyta	3	11	Medžių grupė su lizdu	
2	Vištvanagis *(Accipiter gentilis L.)*	3	20	100	
3	Suopis *(Buteo buteo L.)*	5	17	Medžių grupė su lizdu	
4	Suopis *(Buteo buteo L.)*	6	3	Medžių grupė su lizdu	
5	Vištvanagis *(Accipiter gentilis L.)*	46	1	100	
6	Rūšis nenustatyta	81	6	Medžių grupė su lizdu	
7	Jūrinis erelis *(Haliaeetus albicilla L.)*	189	14	200	
8	Jūrinis erelis *(Haliaeetus albicilla L.)*	215	6	200	
9	Jūrinis erelis *(Haliaeetus albicilla L.)*	217	4	200	

Pastaba. Į žiniaraštį įtrauktos ir nesaugomų paukščių rūšių (suopių, kranklių) lizdavietės, nes jose potencialiai gali apsigyventi saugomų rūšių plėšrieji paukščiai.

Saugomų paukščių rūšių perimviečių žiniaraštis

	Rūšies pavadinimas (liet.)	Rūšies pavadinimas (lot.)	Kvartalas	Sklypas
Šernų girininkija				
1	Meldinė nendrinukė	Acrocephalus paludicola	206	1; 2; 4
			207	visi
			208	visi
			211	visi
			212	visi
			215	1
			217	1
			219	14
			223	1-3; 6; 14
			224	visi
			225	visi
			297	29
			298	19
2	Raudonkojis tulikas	Tringa totanus	223	14
			224	1
			225	1

Saugomų vabzdžių rūšių radviečių žiniaraštis

	Rūšies pavadinimas (liet.)	Rūšies pavadinimas (lot.)	Kvartalas	Sklypas
Skuodo girininkija				
1	Dvijuostė nendradusė	Graphoderus bilineatus	8	32

	Rūšies pavadinimas (liet.)	Rūšies pavadinimas (lot.)	Kvartalas	Sklypas
Šventosios girininkija				
1	Pajūrinis stiebinukas	Mesoligia literosa	96	10
2	Pajūrinis stiebinukas	Mesoligia literosa	96	10
3	Pajūrinis stiebinukas	Mesoligia literosa	96	19
4	Smėlinė auslinda	Labidura riparia	96	41
5	Smilčiasprindis	Phibalapteryx virgata	96	10
6	Smilčiasprindis	Phibalapteryx virgata	96	10
7	Smilčiasprindis	Phibalapteryx virgata	96	19
Palangos girininkija				
1	Pajūrinė kukulija	Cucullia balsamitae	5	1
2	Pajūrinė kukulija	Cucullia balsamitae	5	15
3	Pajūrinė kukulija	Cucullia balsamitae	5	15
4	Pajūrinis dirvinukas	Agrotis ripae	5	1
5	Pajūrinis dirvinukas	Agrotis ripae	5	15
6	Pajūrinis dirvinukas	Agrotis ripae	5	15
7	Pajūrinis dirvinukas	Agrotis ripae	5	15
8	Smilčiasprindis	Phibalapteryx virgata	5	1
9	Smilčiasprindis	Phibalapteryx virgata	5	15
10	Smilčiasprindis	Phibalapteryx virgata	5	15
11	Smilčiasprindis	Phibalapteryx virgata	5	15
12	Smilčiasprindis	Phibalapteryx virgata	5	15
13	Didysis auksinukas	Lycaena dispar	6	1
Kartenos girininkija				
1	Ąžuolinis skaptukas	Xestobium rufovillosum	51	17
Klaipėdos girininkija				
1	Ąžuolinis skaptukas	Xestobium rufovillosum	220	7
Mikoliškių girininkija				
1	Ąžuolinis skaptukas	Xestobium rufovillosum	878	21
Vėžaičių girininkija				
1	Didysis auksinukas	Lycaena dispar	33	43
2	Baltamargė šaškytė	Euphydryas maturna	40	15
3	Pietinis perlinukas	Brenthis daphne	40	15
4	Ąžuolinis skaptukas	Xestobium rufovillosum	49	10
5	Ąžuolinis skaptukas	Xestobium rufovillosum	52	17
6	Ąžuolinis skaptukas	Xestobium rufovillosum	53	10
7	Ąžuolinis skaptukas	Xestobium rufovillosum	53	24
Šernų girininkija				
1	Didysis auksinukas	Lycaena dispar	206	2
2	Kraujalakinis melsvys	Maculinea teleius	206	2
3	Kraujalakinis melsvys	Maculinea teleius	206	2
4	Kraujalakinis melsvys	Maculinea teleius	206	2
5	Kraujalakinis melsvys	Maculinea teleius	206	4
6	Didysis auksinukas	Lycaena dispar	217	8

Saugomų augalų rūšių radviečių žiniaraštis

	Rūšies pavadinimas (liet.)	Rūšies pavadinimas (lot.)	Kvartalas	Sklypas
	Skuodo girininkija			
1	Beržas keružis	Betula nana	9	28

	Rūšies pavadinimas (liet.)	Rūšies pavadinimas (lot.)	Kvartalas	Sklypas
2	Aukštoji gegūnė	Dactylorhiza fuchsii	18	15
3	Širdinė dviguonė	Listera cordata	21	14
4	Širdinė dviguonė	Listera cordata	24	7
5	Aukštoji gegūnė	Dactylorhiza fuchsii	31	3
6	Statusis atgiris	Huperzia selago	462	3
7	Vyriškoji gegužraibė	Orchis mascula	462	13
8	Raudonoji gegūnė	Dactylorhiza incarnata	462	13
9	Aukštoji gegūnė	Dactylorhiza fuchsii	462	13
	Lenkimų girininkija			
1	Aukštoji gegūnė	Dactylorhiza fuchsii	2	18
2	Lieknasis švylys	Eriophorum gracile	19	11
3	Lieknasis švylys	Eriophorum gracile	42	47
	Grūšlaukės girininkija			
1	Raudonoji gegūnė	Dactylorhiza incarnata	64	30
	Šventosios girininkija			
1	Liekninė viksva	Carex davalliana	33	15
2	Liekninė viksva	Carex davalliana	64	35
3	Gulsčiasis karklas	Salix repens	47	8
	Darbėnų girininkija			
1	Liekninė viksva	Carex davalliana	21	16
2	Melsvasis mėlitas	Sesleria caerulea	21	16
3	Liekninė viksva	Carex davalliana	22	15
4	Liekninė viksva	Carex davalliana	24	3
5	Melsvasis mėlitas	Sesleria caerulea	24	3
6	Melsvasis mėlitas	Sesleria caerulea	24	3
7	Melsvasis mėlitas	Sesleria caerulea	24	19
8	Liekninė viksva	Carex davalliana	25	1
9	Liekninė viksva	Carex davalliana	25	1
10	Liekninė viksva	Carex davalliana	25	15
11	Aukštoji gegūnė	Dactylorhiza fuchsii	36	38
12	Lieknasis švylys	Eriophorum gracile	51	21
13	Lieknasis švylys	Eriophorum gracile	51	21
	Vaineikių girininkija			
1	Aukštoji gegūnė	Dactylorhiza fuchsii	21	23
	Palangos girininkija			
1	Tamsialapis skiautalūpis	Epipactis atrorubens	1	8
2	Baltijinė linažolė	Linaria loeselii	100	67
3	Baltijinė linažolė	Linaria loeselii	208	1
	Kartenos girininkija			
1	Meškinis česnakas	Allium ursinum	1	31
2	Kupstinė kūlingė	Trichophorum cespitosum	124	17
3	Tuščiaviduris rūtenis	Corydalis cava	763	38
	Klaipėdos girininkija			
1	Baltijinė linažolė	Linaria loeselii	20	1
2	Pajūrinis liūnmeldis	Bolboschoenus maritimus	119	44
	Mikoliškių girininkija			
1	Plunksninė pliusnė	Neckera pennata	23	9
2	Nariuotoji ilgalūpė	Corallorhiza trifida	48	29

	Rūšies pavadinimas (liet.)	Rūšies pavadinimas (lot.)	Kvartalas	Sklypas
	Vėžaičių girininkija			
1	Plunksninė pliusnė	Neckera pennata	16	27
2	Plunksninė pliusnė	Neckera pennata	20	16
3	Plunksninė pliusnė	Neckera pennata	21	17
4	Meškinis česnakas	Allium ursinum	21	17
5	Plunksninė pliusnė	Neckera pennata	21	18
6	Meškinis česnakas	Allium ursinum	21	18
7	Plunksninė pliusnė	Neckera pennata	22	37
8	Plunksninė pliusnė	Neckera pennata	22	41
9	Plunksninė pliusnė	Neckera pennata	32	32
10	Plunksninė pliusnė	Neckera pennata	40	43
11	Plunksninė pliusnė	Neckera pennata	41	43
12	Plunksninė pliusnė	Neckera pennata	45	18
13	Plunksninė pliusnė	Neckera pennata	45	20
14	Plunksninė pliusnė	Neckera pennata	47	20
15	Paprastoji plojenė	Lejeunea cavifolia	47	26
	Šernų girininkija			
1	Plačialapė plikūnė	Porella platyphylla	37	6
2	Smiltyninis gvazdikas	Dianthus arenarius	133	3
3	Smiltyninis gvazdikas	Dianthus arenarius	139	8; 9
4	Smiltyninis gvazdikas	Dianthus arenarius	172	3
5	Porinis česnakas	Allium scorodoprasum	192	10
6	Iečialapė kalpokė	Scutellaria hastifolia	206	2
7	Pajūrinė narytžolė	Triglochin maritimum	206	2
8	Paprastasis kardelis	Gladiolus imbricatus	206	2
9	Paprastasis kardelis	Gladiolus imbricatus	206	2
10	Paprastasis kardelis	Gladiolus imbricatus	206	4
11	Paprastasis kardelis	Gladiolus imbricatus	206	4
12	Porinis česnakas	Allium scorodoprasum	206	4
13	Pajūrinė narytžolė	Triglochin maritimum	208	1
14	Paprastasis kardelis	Gladiolus imbricatus	217	1
15	Porinis česnakas	Allium scorodoprasum	217	1
16	Porinis česnakas	Allium scorodoprasum	217	1
17	Porinis česnakas	Allium scorodoprasum	217	1
18	Porinis česnakas	Allium scorodoprasum	217	1
19	Pajūrinis sotvaras	Myrica gale	218; 260; 261; 272-274	visi
20	Paprastasis kardelis	Gladiolus imbricatus	220	18
21	Baltijinė gegūnė	Dactylorhiza longifolia	224	1
22	Paprastasis kardelis	Gladiolus imbricatus	224	1
23	Paprastasis kardelis	Gladiolus imbricatus	224	1
24	Pajūrinė narytžolė	Triglochin maritimum	225	1
25	Pajūrinė narytžolė	Triglochin maritimum	225	1
26	Melsvasis mėlitas	Sesleria caerulea	297	29
27	Melsvasis mėlitas	Sesleria caerulea	297	29
28	Paprastasis kardelis	Gladiolus imbricatus	297	29
29	Paprastasis kardelis	Gladiolus imbricatus	297	29

Saugomų grybų ir kerpių rūšių radviečių žiniaraštis

	Rūšies pavadinimas (liet.)	Rūšies pavadinimas (lot.)	Kvartalas	Sklypas
	Skuodo girininkija			
1	Suodinoji saitakerpė	Umbilicaria deusta	462	3; 4; 9; 13
2	Daugialakštė saitakerpė	Umbilicaria polyphylla	462	3; 4; 9; 13
	Vaineikių girininkija			
1	Vientisasis skylutis	Perenniporia medulla–panis	164	28
	Kartenos girininkija			
1	Tikroji raudonpintė	Pycnoporus cinnabarinus	25	8
2	Skaisčioji raudonpintė	Pycnoporellus fulgens	41	14
	Mikoliškių girininkija			
1	Glebioji gleiviakerpė	Collema flaccidum	28	14
2	Tikrinis blizgutis	Ganoderma lucidum	111	1
3	Kuokštinė grifola	Grifola frondosa	878	21
	Vėžaičių girininkija			
1	Glebioji gleiviakerpė	Collema flaccidum	56	22

5 PRIEDAS

Kertinių miško buveinių sąrašas

Saugomų kertinių miško buveinių valstybinės reikšmės miškuose žiniaraštis

Kvartalas	Sklypas	KMB numeris	KMB tipas	Plotas, ha
		Skuodo girininkija		
5	37; 38; 39; 41	306801*	Medžių milžinų grupė	0,4
11	40	326701	Pavienis medis milžinas	0,04
		Lenkimų girininkija		
14	6	256501	Pušynai ir mišrūs miškai su pušimis	4,6
17	11	256502	Pušynai ir mišrūs miškai su pušimis	7,1
19	7			
38	21; 22	276401	Šlapieji eglynai ir mišrūs miškai su eglėmis	1,7
		Grūšlaukės girininkija		
61	22	286301	Pušynai ir mišrūs miškai su pušimis	0,7
		Šventosios girininkija		
38	42	246201	Šlapieji juodalksnynai ir beržynai	0,7
41	27	246202*	Kiti lapuočių miškai	0,8
53	11	246204	Šlapieji juodalksnynai ir beržynai	0,5
54	19; 31	246206	Šlapieji eglynai ir mišrūs miškai su eglėmis	0,9
22	23	246301	Pelkiniai pušynai ir beržynai	2,0
		Darbėnų girininkija		
46	31	256101*	Medžių milžinų grupė	0,2
54	3; 4	256102	Eglynai ir mišrūs miškai su eglėmis	4,4
52	8	256103	Pušynai ir mišrūs miškai su pušimis	0,5
		Vaineikių girininkija		
162	18	266101*	Kiti lapuočių miškai	2,1
115	13	276001*	Kiti lapuočių miškai	3,3
73	2	276101	Pavienis medis milžinas	0,04
73	3	276102	Pavienis medis milžinas	0,05
21	22	276203*	Kiti lapuočių miškai	0,5
33	7	276205	Pavienis medis milžinas	0,03
44	6	276206	Eglynai ir mišrūs miškai su eglėmis	0,4
43	20	276207*	Pavienis medis milžinas	0,03
		Palangos girininkija		
110	29; 30; 34; 35; 36	236002	Pušynai ir mišrūs miškai su pušimis	4,8

Kvar-talas	Sklypas	KMB numeris	KMB tipas	Plotas, ha
116	14	245901	Upelio šlaitas	1,9
116	31; 32	255901	Plačialapių miškai	0,4
			Kartenos girininkija	
46	27	275801	Upelio šlaitas	1,8
51	17; 31	275802*	Upelio šlaitas	2,2
45	14; 15	275901	Pušynai ir mišrūs miškai su pušimis	1,9
			Klaipėdos girininkija	
26	4	235601*	Šlapieji juodalksnynai ir beržynai	0,7
32	7	235602*	Šlapieji juodalksnynai ir beržynai	1,5
40	9	235603*	Šlapieji juodalksnynai ir beržynai	0,4
12	10	235701	Šlapieji juodalksnynai ir beržynai	2,3
19	13	235703	Plačialapių miškai	1,9
24	2	235704	Medžių milžinų grupė	0,4
7	21; 24	235705	Pavienis medis milžinas	0,1
2	6	235706	Pušynai ir mišrūs miškai su pušimis	0,7
2	13	235707	Pušynai ir mišrūs miškai su pušimis	1,0
2	12	235708	Pušynai ir mišrūs miškai su pušimis	5,9
4	3; 10			
7	4			
7	18	235709	Plačialapių miškai	2,2
16	14	235710*	Plačialapių miškai	2,2
226	54	255701	Upelio šlaitas	0,5
226	55	255702	Raguva	0,2
219	41	255801	Plačialapių miškai	5,6
221	3; 12			
221	4	255802	Šlapieji juodalksnynai ir beržynai	2,3
220	15; 16; 17	255803	Plačialapių miškai	7,2
224	6			
225	7	255805	Plačialapių miškai	3,1
			Mikoliškių girininkija	
112	22; 29	265801	Neseniai užžėlusi medžiais apaugusi pieva arba ganykla	3,0
111	1; 2; 3	265803	Šlapieji plačialapių miškai	2,9
141	13	265804	Plačialapių miškai	9,2
142	8			
112	16	265805	Plačialapių miškai	8,5
878	19; 21; 24	275701	Šlaitas	12,6
26	14	285705	Pavienis medis milžinas	0,1
10	15; 16; 19	285706	Pavienis medis milžinas	0,3

Kvar-talas	Sklypas	KMB numeris	KMB tipas	Plotas, ha
25	7	285708	Pavienis medis milžinas	0,1
28	14	285709	Upelio šlaitas	5,9
48	2; 7	285711*	Šlapieji juodalksnynai ir beržynai	3,2
26	29	285712*	Upelio šlaitas	3,0
3	8; 9; 29; 30	285801	Karbonatingos žemapelkės arba drėgnos pievos pakraštys	1,8
36	37; 38; 39	295721	Pelkiniai pušynai ir beržynai	15,8
38	3; 5			
41	23	295722	Šlapieji juodalksnynai ir beržynai	2,0
Vėžaičių girininkija				
54	12	285501	Plačialapių miškai	1,7
54	8	285502	Seniai užžėlusi medžiais apaugusi pieva arba ganykla	5,3
54	1	285503*	Plačialapių miškai	2,7
54	3	285504	Seniai užžėlusi medžiais apaugusi pieva arba ganykla	2,4
52	8	285510	Plačialapių miškai	1,1
52	20	285511	Plačialapių miškai	1,0
52	4	285515	Plačialapių miškai	1,4
52	12	285516	Seniai užžėlusi medžiais apaugusi pieva arba ganykla	2,0
39	38	285604	Pavienis medis milžinas	0,2
30	9	285606	Plačialapių miškai	1,4
37	27	285609	Seniai užžėlusi medžiais apaugusi pieva arba ganykla	1,4
45	20	285613	Seniai užžėlusi medžiais apaugusi pieva arba ganykla	1,9
45	18	285614	Šlapieji plačialapių miškai	2,8
46	39	285615	Pavienis medis milžinas	0,1
58	12	295501	Šlaitas	0,7
58	7	295502	Šlaitas	0,5
57	19	295503	Pelkiniai pušynai ir beržynai	3,0
17	21	295602	Šlapieji eglynai ir mišrūs miškai su eglėmis	2,8
20	16	295603	Šlapieji plačialapių miškai	2,7
35	12	295605	Šlapieji plačialapių miškai	3,3
23	16	295606	Pavienis medis milžinas	0,2
22	43	295607	Plačialapių miškai	0,3
33	36	295608	Medžių milžinų grupė	0,1
41	43	295611	Šlapieji plačialapių miškai	6,7
32	19	295613	Šlapieji plačialapių miškai	2,0
15	47	295614	Pelkiniai pušynai ir beržynai	1,4
15	34	295616	Pelkiniai pušynai ir beržynai	2,8

Kvar-talas	Sklypas	KMB numeris	KMB tipas	Plotas, ha
25	59	295617	Šlapieji eglynai ir mišrūs miškai su eglėmis	2,4
Šernų girininkija				
4	7; 9	255501	Pavienis medis milžinas	0,2
43	8	265302*	Kiti lapuočių miškai	1,4
91	5; 6	265305	Pušynai ir mišrūs miškai su pušimis	4,6
89	5	265306*	Pušynai ir mišrūs miškai su pušimis	0,7
23	14	265404	Pušynai ir mišrūs miškai su pušimis	0,1
27	6	265405*	Pušynai ir mišrūs miškai su pušimis	0,3
32	10	265406	Pavienis medis milžinas	0,2
33	2; 3			
21	20	265407	Šlaitas	1,6
25	4; 5			
31	10	265408*	Šaltiniuota vieta	0,7
37	16; 17; 19; 20	265411	Pušynai ir mišrūs miškai su pušimis	4,3
80	20; 21	265412	Raguva	0,5
80	27	265413	Plačialapių miškai	0,7
80	25	265414	Seniai užžėlusi medžiais apaugusi pieva arba ganykla	0,9
81	2			
81	8	265415	Pavienis medis milžinas	0,2
80	28	265416	Pavienis medis milžinas	0,2
81	11; 12	265417	Seniai užžėlusi medžiais apaugusi pieva arba ganykla	1,0
81	38	265420	Medžių milžinų grupė	0,2
81	41	265421	Seniai užžėlusi medžiais apaugusi pieva arba ganykla	1,4
82	8	265422	Pavienis medis milžinas	0,2

6 PRIEDAS

Pelkinių miškų, paliktinų natūraliai raidai žiniaraštis

Pelkinių miškų paliktinų natūraliai raidai žiniaraštis

Kv.	Skl. Nr.	Plo-tas, ha	Ard.	Rūšinė sudėtis	Kil-mė	Am-žius	Auk-štis, m	Skers-muo, cm	Skal-su-mas	Au-ga-vietė	Boni-te-tas	Tūris, m3/ha	Projektuojama ūkinė priemonė / 50 maketas
01 Skuodo girininkija													
8													
	16	1,2	1	6P2E1B1P		125	22	32	0,5	Pb	4	170	
			2	10E		60	14	14	0,2			50	
81													
	14	8,1	1	5P2P3B		35	6	8	0,7	Pb	5	60	Retinimas
02 Lenkimų girininkija													
1													
	12	0,3	1	10P		75	11	14	0,8	Pb	5A	110	
2													
	4	0,3	1	10P		80	11	12	0,8	Pb	5A	110	
7													
	8	0,9	1	10P+B		80	11	14	0,9	Pb	5A	120	Int.0,15ha-aikštė
	19	1,4	1	7P1P2B		80	11	16	0,6	Pb	5A	80	
10													
	15	1	1	7P3B+J,Bt		70	17	20	0,7	Pb	4	170	
42													
	46	1,5	1	9P1B	K	65	16	20	0,7	Pb	4	160	Int.0,1ir0,15ha-aikštės
	49	2,2	1	8P2B		70	16	20	0,6	Pb	4	140	
	51	1	1	10P+B		100	15	18	0,8	Pb	5A	170	Int.0,05ha-aikštė
	53	1,5	1	10P+B		105	15	20	0,8	Pb	5A	170	
	57	2,3	1	10P		105	20	26	1	Pb	4	310	
	61	0,8	1	10P		95	12	14	0,6	Pb	5A	90	Int.0,1ha P(95)0,8sk
43													
	26	3,7	1	10P+B		35	5	6	0,4	Pb	5A	20	
	29	1,6	1	9P1B		90	17	20	0,8	Pb	5	200	Int.0,1ha B(70)0,7sk
	30	1,8	1	6B4P		60	13	14	0,9	Pb	4	120	Int.0,2ha P(60)0,9sk,Ubl,Int.0,15ha BP(50)1,0sk
	32	1,2	1	9P1B	K	55	13	16	0,8	Pb	4	140	
	33	0,9	1	7P2P1B		35	4	4	0,6	Pb	5A	30	
	34	1,7	1	8P2B+P,P		60	16	20	0,6	Pb	4	140	
	58	0,9	1	9P1B+E		75	16	20	0,8	Pb	4	180	
	60	0,3	1	10P+B		100	18	26	0,6	Pb	5	160	
44													
	31	1,7	1	8P2J+B,J,E		110	16	20	0,8	Pb	5A	180	
03 Grūšlaukės girininkija													
76													
	21	1,5	1	6E2B2P		90	18	22	0,7	Pb	4	230	
04 Šventosios girininkija													
7													
	24	0,2	1	9P1P	K	70	16	18	0,7	Pb	4	160	
8													

Pelkinių miškų paliktinų natūraliai raidai žiniaraštis

Kv.	Skl. Nr.	Plo-tas, ha	Ard.	Rūšinė sudėtis	Kil-mė	Am-žius	Auk-štis, m	Skers-muo, cm	Skal-su-mas	Au-ga-vietė	Boni-te-tas	Tūris, m3/ha	Projektuojama ūkinė priemonė / 50 maketas
	16	0,6	1	7P2P1P		90	18	26	0,5	Pb	4	130	
15													
	10	0,9	1	10P		75	18	26	0,7	Pb	4	180	Int.0,1 ha P(90)Nbl
	11	1,6	1	7B3P		80	15	16	0,7	Pb	4	110	
	12	0,4	1	10P		80	16	28	0,7	Pb	5	150	
	13	1	1	10P		85	17	32	0,7	Pb	5	170	
17													
	37	0,2	1	7B2P1E		40	9	8	0,6	Pb	4	45	
19													
	13	0,3	1	10B		60	14	12	0,9	Pb	4	140	
	14	0,5	1	8P2B		60	15	22	0,3	Pb	4	60	
20													
	10	5,1	1	10P		50	11	16	0,5	Pb	5	70	
22													
	45	0,7	1	10P		100	12	16	0,4	Pa	5B	60	
23													
	28	0,4	1	10P		105	15	22	0,7	Pb	5A	140	
	29	1,5	1	10P+E,B		140	23	44	0,8	Pb	4	290	
			2	10E		50	12	10	0,1			20	
30													
	31	0,6	1	10P		85	8	8	0,6	Pb	5B	60	
31													
	1	0,7	1	10P		95	19	24	0,8	Pb	4	230	
40													
	21	0,7	1	4P3P2B1J		110	11	12	0,5	Pa	5B	85	Int.0,15ha P(80)
41													
	1	4,5	1	7P2B1J		100	10	16	0,6	Pa	5B	75	
	28	0,3	1	8P1B1J		110	14	18	0,5	Pb	5A	95	
05 Darbėnų girininkija													
1													
	31	5	1	9P1P		90	19	26	0,8	Pb	4	230	
3													
	11	1,2	1	8P2P		90	19	26	0,5	Pb	4	140	
			2	10B		30	12	12	0,2			25	
	29	0,9	1	10P		85	20	26	0,8	Pb	4	250	
6													
	24	1,3	1	6P4B		90	14	22	0,8	Pb	5A	140	
7													
	21	2,6	1	10P+B,J		95	17	26	0,8	Pb	5	190	
8													
	29	1,5	1	10P+B,E		120	17	28	0,8	Pb	5	200	
	30	2,1	1	10P+B		120	17	28	0,8	Pb	5	200	
			2	10B		60	10	18	0,2			15	

Pelkinių miškų paliktinų natūraliai raidai žiniaraštis

Kv.	Skl. Nr.	Plo-tas, ha	Ard.	Rūšinė sudėtis	Kil-mė	Am-žius	Auk-štis, m	Skers-muo, cm	Skal-su-mas	Au-ga-vietė	Boni-te-tas	Tūris, m3/ha	Projektuojama ūkinė priemonė / 50 maketas
12													
	24	2,3	1	10P		90	17	26	0,9	Pb	5	220	
13													
	2	0,3	1	10P		110	21	30	0,8	Pb	4	270	
			2	10E		70	12	12	0,1			20	
	3	2,5	1	10P+B		120	18	28	0,9	Pb	5	240	
	4	1,5	1	10P+B		105	19	28	0,7	Pb	5	200	
	7	2,5	1	10P+B		120	18	28	0,4	Pb	5	110	Int.0,1ha b(40)0,9sk
			2	10B		40	12	10	0,3			40	
14													
	7	0,8	1	10P		110	20	28	0,4	Pb	4	120	
			2	10B		55	12	14	0,4			50	
32													
	26	1,2	1	8P2B		70	12	14	0,7	Pb	5	110	
36													
	11	0,8	1	10P		55	14	16	0,8	Pb	4	150	Int.0,05 ha aikštė
	20	0,8	1	10P+B		70	14	16	0,8	Pb	5	150	
	37	0,3	1	6P4B		25	3	2	0,6	Pb	5	15	
40													
	11	0,6	1	10P+B		100	18	20	0,8	Pb	5	210	
	12	0,4	1	8P2B		55	13	16	0,5	Pb	4	80	
	17	0,7	1	10P		95	17	18	0,6	Pb	5	150	
			2	10E		45	10	10	0,2			35	
41													
	9	1,9	1	7B3P		30	6	6	0,5	Pb	5	15	
			9	10P		70	17	24				3	
	11	1,9	1	7P3B+P		25	5	6	0,6	Pb	4	30	Int.0,1 ha aikštė
	20	0,7	1	7B3P+P		30	6	6	0,6	Pa	5	35	Int.0,1 ha aikštė
	27	1,2	1	5P3B2B		65	12	18	0,6	Pb	5	80	Int.0,05 ha aikštė
43													
	29	0,9	1	10P		60	15	20	0,5	Pb	4	100	
			2	10B		30	10	10	0,2			20	
46													
	14	0,4	1	7P3B		110	20	26	0,7	Pb	4	220	
65													
	28	1,9	1	10B		30	9	6	0,6	Pb	4	50	
			9	10P		90	20	32				40	
67													
	7	0,8	1	9P1B+B		70	18	26	0,6	Pb	4	160	
68													
	2	1	1	7B3P		55	14	14	0,7	Pb	4	110	Int.0,15 ha B(35),Int.0,05 ha pelkė,Pb
07 Palangos girininkija													
95													
	8	6,3	1	6P2P2P		100	15	20	0,9	Pb	5A	200	

Pelkinių miškų paliktinų natūraliai raidai žiniaraštis

Kv.	Skl. Nr.	Plo-tas, ha	Ard.	Rūšinė sudėtis	Kil-mė	Am-žius	Auk-štis, m	Skers-muo, cm	Skal-su-mas	Au-ga-vietė	Boni-te-tas	Tūris, m3/ha	Projektuojama ūkinė priemonė / 50 maketas
08 Kartenos girininkija													
47													
	9	1	1	6B3B1P+P		45	7	8	0,7	Pb	5	40	
	18	0,2	1	9B1B+P		30	7	8	0,7	Pb	4	40	
120													
	54	2,8	1	8P2P		130	19	26	0,8	Pb	5	210	
			2	10E		55	10	14	0,1			15	
	55	0,5	1	8P2B		105	11	18	0,7	Pa	5B	100	
	56	2,3	1	10P		105	14	18	0,9	Pa	5A	170	
	57	1,5	1	10P		100	9	12	0,8	Pa	5B	90	
121													
	43	0,4	1	10P		115	6	12	0,8	Pa	5B	55	
	45	0,7	1	10P		110	12	18	0,8	Pa	5B	120	
124													
	7	1,4	1	8P1P1B		70	14	22	0,9	Pb	5	170	Int.0,1ha P(70)B(60)0,4sk,Int.0,1ha B(6000,7sk,Ucs
	16	3,8	1	10P		90	9	16	0,8	Pa	5B	80	
125													
	2	3,5	1	8P1P1P		65	9	12	0,8	Pa	5A	80	
	3	4,1	1	8P1P1P+E		85	15	20	0,9	Pb	5	180	
	20	1,7	1	10P		80	15	20	0,8	Pa	5	160	
	22	1,7	1	10P+P,E		90	20	26	0,7	Pb	4	220	
10 Mikoliškių girininkija													
36													
	38	4,6	1	10P+E		160	22	28	0,7	Pb	4	250	Nr 295701
			2	10E		60	8	10	0,2			20	
	39	1,7	1	10P+E		150	21	28	0,6	Pb	5	200	
			2	10E		45	6	6	0,2			15	
	43	1,4	1	10P		150	23	26	0,8	Pb	4	300	
			2	10E		45	10	10	0,1			20	
39													
	14	1,1	1	4P4E1B1J		90	19	26	0,5	Pb	4	130	
11 Vėžaičių girininkija													
22													
	17	0,5	1	6E4B		65	13	14	0,7	Pb	5	190	
23													
	11	1,4	1	10E+P		30	6	6	0,7	Pb	4	60	Int.0,1ha E(40)0,7sk
	12	1,5	1	5E5B+P,E		20	4	6	0,6	Pb	4	25	Int.0,2ha B(15)E(20)0,7sk,Lbl
			9	10P		120	24	36				3	
	15	0,4	1	6E4P		30	5	6	0,7	Pb	4	60	
12 Šernų girininkija													
216													

Pelkinių miškų paliktinų natūraliai raidai žiniaraštis

Kv.	Skl. Nr.	Plo-tas, ha	Ard.	Rūšinė sudėtis	Kil-mė	Am-žius	Auk-štis, m	Skers-muo, cm	Skal-su-mas	Au-ga-vietė	Boni-te-tas	Tūris, m3/ha	Projektuojama ūkinė priemonė / 50 maketas
	10	1,5	1	5B1B3P1P+J		55	11	16	0,5	Pb	4	50	
	11	1,3	1	7P2B1B		100	16	32	0,7	Pb	5	150	
	12	1,2	1	6P3P1B+B		75	10	20	0,7	Pa	5A	90	
217													
	10	0,5	1	6B1B3P+B		25	6	6	0,7	Pa	4	40	
	11	0,4	1	8P2B+P		35	5	10	0,6	Pa	5A	30	
218													
	9	2,4	1	10B+P		40	10	10	0,6	Pb	4	60	Int.0,1 ha P(70)0,7 sk.,Pbn,Int.0.2 ha P(70)0,7 sk
			9	10P		70	20	28				10	
	12	0,8	1	7P2P1B		50	9	14	0,8	Pa	5	90	
	13	5,7	1	7B3P		35	8	8	0,5	Pa	4	35	Int.0,1 ha P(50)0,8 sk
	14	3,1	1	8P2B+P		50	9	16	0,6	Pa	5	60	Int.0,3 ha P(40)0,7 sk
	15	3,5	1	8B2B+P		40	10	10	0,8	Pb	4	90	Int.0,3 ha PB(40)0,6 sk.,Pan
	16	0,8	1	6P4P+B		50	9	12	0,8	Pa	5	100	
	17	0,8	1	9P1B		55	10	16	0,8	Pa	5	90	
	20	0,4	1	7P2P1B		35	5	8	0,5	Pa	5A	35	
	21	0,9	1	7P3B		50	9	14	0,6	Pa	5	60	Int.0,3 ha P(50)0,7 sk,Int.0,20 ha B(35)P(50)0,6 sk.,Pb
	23	1,3	1	5P2P3B		90	14	28	0,6	Pa	5A	90	
220													
	1	0,7	1	7P1P2B		85	13	24	0,6	Pa	5A	100	Int.0,3 ha P(85)B(55)0,5 sk
	3	0,6	1	7P1P2B		120	15	30	0,5	Pa	5A	90	
	4	1,9	1	10P+B		120	17	34	0,7	Pa	5	170	
	5	0,5	1	10P+B		75	9	16	0,5	Pa	5B	50	
	6	1,1	1	7P1P2B		65	14	28	0,4	Pb	5	70	
	7	0,8	1	6P2P2B+P		65	15	30	0,6	Pb	4	110	
260													
	7	1,3	1	6P3P1B		30	4	6	0,7	Pa	5	40	
	18	0,6	1	9P1B+P		35	8	10	0,9	Pa	4	90	
	19	0,6	1	6B3P1P		25	5	6	0,3	Pa	4	5	
261													
	3	0,9	1	8P2B		35	6	8	0,8	Pa	5	60	Int.0,2 ha BP(65)0,3 sk.,Pb
			9	5P5B		65	14	24				15	
	4	1,5	1	9P1B		65	17	28	0,7	Pa	4	160	Int.0,2 ha retmė,Int.0,2 ha B(50)P(65)0,7 sk
	5	0,2	1	9P1B		25	5	6	0,8	Pa	4	50	
			9	10P		60	11	24				3	
	6	2	1	9P1B		75	16	24	0,8	Pa	4	180	Int.0,05 ha P(25)0,9 sk
	7	0,5	1	8P2B		65	17	28	0,7	Pb	4	170	
	8	4,2	1	9P1B		90	20	28	0,8	Pb	4	240	
	9	0,6	1	9P1B+E		100	21	34	0,7	Pb	4	230	
	11	1,1	1	9P1B		30	4	8	0,4	Pa	5	15	Int.0,1 ha PB(30)0,6 sk
	16	3,2	1	8P2B		75	16	26	0,7	Pa	4	160	Int.0,3 ha PB(75)0,9 sk,Int.0,05 ha B(10)0,8 sk,Int.0,3 ha PB(75)0,4 sk,Int.0,2 ha retmė
	17	2,5	1	9P1B		65	15	22	0,8	Pb	4	160	
	24	1,6	1	7P3B		70	18	24	0,8	Pa	4	210	Int.0,1 ha BP(25)1,0 sk
	26	2,6	1	9P1B		75	16	24	0,9	Pb	4	200	

Pelkinių miškų paliktinų natūraliai raidai žiniaraštis

Kv.	Skl. Nr.	Plotas, ha	Ard.	Rūšinė sudėtis	Kilmė	Amžius	Aukštis, m	Skersmuo, cm	Skalsumas	Augavietė	Bonitetas	Tūris, m3/ha	Projektuojama ūkinė priemonė / 50 maketas
	27	1,2	1	9P1B		75	18	24	0,9	Pa	4	240	
	28	6,2	1	9P1P+B,B		80	19	26	0,9	Pb	4	260	
272													
	2	1,1	1	9P1B+P,P		85	12	20	0,6	Pa	5A	90	
	3	1,7	1	6P2P2B+B		85	11	22	0,4	Pa	5A	50	Int.0,3 ha B(50)PB(85)0,7 sk
	6	0,3	1	9B1B+P,J		40	10	10	0,7	Pb	4	70	
	8	2,2	1	5P3P2B+P		80	14	24	0,6	Pb	5	120	
	9	1,6	1	7P1P2B		85	14	24	0,6	Pb	5A	110	
	15	0,7	1	7P1P2B		40	8	10	0,6	Pa	5	60	
273													
	3	2	1	7P2P1B		45	5	8	0,5	Pa	5A	30	
	4	1,2	1	7P3B+P,D,B		35	9	12	0,7	Pb	4	80	
	6	1	1	8P2B		35	6	10	0,8	Pa	5	50	
	8	1,6	1	5P5B+P,D		40	10	14	0,7	Pb	4	90	
	11	0,8	1	8P2P+B		50	7	12	0,5	Pa	5A	40	
	12	2,8	1	6P3P1B		35	5	8	0,3	Pa	5A	20	
	13	1,1	1	6P3P1B+P		40	7	12	0,6	Pa	5	60	Int.0,3 ha PB(65)0,7 sk.,Pan
274													
	3	2	1	5P5B		30	5	8	0,6	Pa	5	25	Int.0,15 ha B(30)0,7 sk
	7	0,7	1	8P2B+P		35	7	10	0,9	Pa	5	80	
	13	4,6	1	5B2B2P1P+D		25	7	8	0,6	Pb	4	40	Int.0,3 ha retmė
	19	1	1	8B2P		25	4	4	0,3	Pa	5	5	
	20	1,7	1	7P3B		30	5	8	0,6	Pa	5	25	Int.0,3 ha PB(35)0,7 sk.,Pan
Plotas iš viso: 231,6													

7 PRIEDAS

Natūralių miško pelkių, paliktinų savaiminei raidai, žiniaraštis

Neapaugusių medynais miško pelkių, paliktinų natūraliai raidai, žiniaraštis

Kv.	Skl. Nr.	Plo-tas, ha	Ard.	Rūšinė sudėtis	Kil-mė	Am-žius	Auk-štis, m	Skers-muo, cm	Skal-su-mas	Au-ga-vietė	Boni-te-tas	Tūris, m3/ha	Projektuojama ūkinė priemonė / 50 maketas
01 Skuodo girininkija													
2													
	10	0,5		Pelkė						Pb			
8													
	32	2,4	9	Pelkė 7B3P		45	12	10		Pc		10	
16													
	9	0,4	9	Pelkė 5P3B2D		75	20	24		Pc		50	
	15	0,2	9	Pelkė 10B		30	10	10		Pc		5	
20													
	14	0,2		Pelkė						Pc			
34													
	27	0,2		Pelkė						Pc			
306													
	1	22,9		Pelkė						Pc			
02 Lenkimų girininkija													
14													
	9	0,3		Pelkė						Pb			
15													
	9	2,9	9	Pelkė 9P1B		100	16	16		Pb		20	
16													
	10	0,4	9	Pelkė 6P4B		80	15	16		Pb		10	
17													
	9	0,6	9	Pelkė 10P		120	14	20		Pb		5	
18													
	2	0,6	9	Pelkė 7B3P		45	16	12		Pb		10	
	4	0,5		Pelkė						Pb			
19													
	8	0,2		Pelkė						Pb			
	11	0,3		Pelkė						Pb			
22													
	20	2,1		Pelkė						Pc			
24													
	13	2,3		Pelkė						Pc			
26													
	22	0,3	9	Pelkė 5B3J2P		70	15	10		Pc		10	
42													
	47	0,6		Pelkė						Pb			
	59	0,5		Pelkė						Pb			
43													
	18	0,3	9	Pelkė 8P2B		70	12	14		Pb		5	
	25	0,8		Pelkė						Pb			
	42	0,5		Pelkė						Pb			
	52	1,1		Pelkė						Pb			

Neapaugusių medynais miško pelkių, paliktinų natūraliai raidai, žiniaraštis

Kv.	Skl. Nr.	Plo-tas, ha	Ard.	Rūšinė sudėtis	Kil-mė	Am-žius	Auk-štis, m	Skers-muo, cm	Skal-su-mas	Au-ga-vietė	Boni-te-tas	Tūris, m3/ha	Projektuojama ūkinė priemonė / 50 maketas
	54	0,5	9	Pelkė 7B3P		30	12	12		Pb		15	
	56	1		Pelkė						Pb			
	59	2,3	9	Pelkė 10P		85	14	18		Pb		3	
44													
	23	0,8		Pelkė						Pb			
03 Grūšlaukės girininkija													
35													
	14	1,2	9	Pelkė 4J3Bt3Gl		30	14	18		Pc		5	
36													
	35	0,5		Pelkė						Pd			
47													
	11	0,3	9	Pelkė 10B		25	13	10		Pc		20	
49													
	23	1,2		Pelkė						Pc			
53													
	9	0,3	9	Pelkė 10B		35	16	12		Pc		20	
	19	0,9	9	Pelkė 10B		35	16	12		Pc		10	
56													
	11	0,3		Pelkė						Pc			
57													
	7	0,5	9	Pelkė 10B		20	12	10		Pc		20	
	9	0,3		Pelkė						Pc			
	22	0,7	9	Pelkė 10B		35	16	12		Pc		20	
58													
	6	0,5		Pelkė						Pc			
59													
	33	0,4	9	Pelkė 8B2J		35	18	18		Pc		25	
64													
	2	0,8		Pelkė						Pb			
	16	1,7		Pelkė						Pb			
	24	0,4		Pelkė						Pb			
	30	3,8		Pelkė						Pb			
66													
	31	1,2	9	Pelkė 10B		30	17	16		Pb		20	
67													
	10	0,6		Pelkė						Pb			
	39	0,7		Pelkė						Pb			
68													
	16	0,2		Pelkė						Pb			
	17	1,4		Pelkė						Pb			
	31	0,8		Pelkė						Pb			
69													
	9	1,7	9	Pelkė 10B		30	16	12		Pb		30	
76													

Neapaugusių medynais miško pelkių, paliktinų natūraliai raidai, žiniaraštis

Kv.	Skl. Nr.	Plotas, ha	Ard.	Rūšinė sudėtis	Kilmė	Amžius	Aukštis, m	Skersmuo, cm	Skalsumas	Augavietė	Bonitetas	Tūris, m3/ha	Projektuojama ūkinė priemonė / 50 maketas
	5	0,8	9	Pelkė 5E3P2B		90	18	18		Pb		50	
04 Šventosios girininkija													
4													
	33	0,2		Pelkė						Pc			
17													
	28	0,2		Pelkė						Pb			
34													
	11	0,4	9	Pelkė 10P		60	10	12		Pb		30	
36													
	30	0,3		Pelkė						Pc			
37													
	33	0,7		Pelkė						Pc			
41													
	14	0,8		Pelkė						Pc			
	26	0,6		Pelkė						Pc			
45													
	36	0,3		Pelkė						Pc			
	40	0,3	9	Pelkė 8P2B		60	15	18		Pc		20	
49													
	4	1		Pelkė						Pc			
	14	0,7		Pelkė						Pc			
50													
	15	1,3		Pelkė						Pc			
	29	0,6		Pelkė						Pc			
	53	0,2		Pelkė						Pc			
51													
	1	1		Pelkė						Pc			
05 Darbėnų girininkija													
12													
	23	0,2		Pelkė						Pb			
24													
	14	4,4		Pelkė						Pc			
27													
	17	0,5		Pelkė						Pc			
31													
	45	0,8		Pelkė						Pc			
36													
	3	0,4		Pelkė						Pb			
	21	0,4		Pelkė						Pb			
	38	1	9	Pelkė 8P2B		55	17	22		Pb		5	
41													
	29	0,6		Pelkė						Pb			
51													

Neapaugusių medynais miško pelkių, paliktinų natūraliai raidai, žiniaraštis

Kv.	Skl. Nr.	Plo-tas, ha	Ard.	Rūšinė sudėtis	Kil-mė	Am-žius	Auk-štis, m	Skers-muo, cm	Skal-su-mas	Au-ga-vietė	Boni-te-tas	Tūris, m3/ha	Projektuojama ūkinė priemonė / 50 maketas
	5	2,2	9	Pelkė 10B		25	14	14		Pc		10	
	21	2,8	9	Pelkė 10B		25	12	12		Pc		5	
55													
	9	1,2	9	Pelkė 8J2B		70	21	26		Pd		10	
	29	0,5		Pelkė						Pc			
	34	0,2		Pelkė						Pc			
56													
	2	0,9	9	Pelkė 7B3Bt		45	18	20		Pc		5	
07 Palangos girininkija													
13													
	12	2,2		Pelkė						Pc			
	13	0,4		Pelkė						Pc			
114													
	15	0,8	9	Pelkė 10P+B		70	18	24		Pc		3	
662													
	23	0,6		Pelkė						Pc			
671													
	6	0,4		Pelkė						Pc			
	8	5,1		Pelkė						Pc			
08 Kartenos girininkija													
2													
	11	0,2		Pelkė						Pc			
	13	0,2	9	Pelkė 10B		60	18	24		Pc		20	
	19	0,3	9	Pelkė 10B		35	15	14		Pc		30	
	21	0,6	9	Pelkė 6B4P		40	15	16		Pc		10	
3													
	2	0,3		Pelkė						Pc			
	11	0,2		Pelkė						Pc			
	17	1,8	9	Pelkė 6B4Bt		40	18	20		Pc		5	
	19	0,3		Pelkė						Pc			
10													
	28	0,6	9	Pelkė 10B		40	12	14		Pb		10	
11													
	16	0,2		Pelkė						Pc			
	43	0,5	9	Pelkė 7B2E1Gl		30	11	14		Pc		5	
26													
	18	0,3	9	Pelkė 7J3B		30	13	16		Pc		10	
48													
	19	0,3	9	Pelkė 5B5J		35	13	16		Pc		30	
120													
	58	0,7	9	Pelkė 10P		80	9	12		Pa		5	
124													
	17	10,6	9	Pelkė 10P		80	12	18		Pa		1	

Neapaugusių medynais miško pelkių, paliktinų natūraliai raidai, žiniaraštis

Kv.	Skl. Nr.	Plo-tas, ha	Ard.	Rūšinė sudėtis	Kil-mė	Am-žius	Auk-štis, m	Skers-muo, cm	Skal-su-mas	Au-ga-vietė	Boni-te-tas	Tūris, m3/ha	Projektuojama ūkinė priemonė / 50 maketas
125													
	1	10,9		Pelkė						Pa			
132													
	24	1,8	9	Pelkė 10P		85	9	12		Pa		10	
09 Klaipėdos girininkija													
11													
	23	0,6		Pelkė						Pc			
114													
	20	0,4		Pelkė						Pc			
118													
	15	3,6		Pelkė						Pc			
	62	0,3		Pelkė						Pc			
121													
	17	1,2		Pelkė						Pc			
	46	0,4		Pelkė						Pc			
830													
	95	0,5		Pelkė						Pc			
10 Mikoliškių girininkija													
3													
	9	0,3		Pelkė						Pc			
	30	0,3		Pelkė						Pc			
16													
	18	0,3		Pelkė						Pc			
	19	0,2		Pelkė						Pc			
20													
	30	0,3		Pelkė						Pc			
26													
	7	0,3		Pelkė						Pc			
30													
	25	0,3	9	Pelkė 10J		40	18	24		Pc		15	
11 Vėžaičių girininkija													
34													
	6	0,5	9	Pelkė 10B		45	17	18		Pc		5	
52													
	10	0,3	9	Pelkė 10J		60	19	28		Pc		10	
56													
	7	0,3	9	Pelkė 10B		40	14	14		Pb		5	
58													
	26	0,2		Pelkė						Pb			
60													
	12	0,2		Pelkė						Pc			
62													

Neapaugusių medynais miško pelkių, paliktinų natūraliai raidai, žiniaraštis

Kv.	Skl. Nr.	Plo-tas, ha	Ard.	Rūšinė sudėtis	Kil-mė	Am-žius	Auk-štis, m	Skers-muo, cm	Skal-su-mas	Au-ga-vietė	Boni-te-tas	Tūris, m3/ha	Projektuojama ūkinė priemonė / 50 maketas
	9	0,5	9	Pelkė 10J		25	12	12		Pc		10	
65													
	5	0,5		Pelkė						Pc			
66													
	23	0,4		Pelkė						Pc			
68													
	6	0,2		Pelkė						Pc			
165													
	15	0,3	9	Pelkė 6J4Gl+U		30	12	12		Pc		5	
12	Šernų girininkija												
3													
	12	0,2		Pelkė						Pb			
10													
	10	0,4	9	Pelkė 6J4B		30	12	12		Pc		15	
16													
	10	0,2		Pelkė						Pc			
17													
	21	0,3	9	Pelkė 6B4J		40	16	16		Pc		15	
	48	0,5		Pelkė						Pc			
18													
	5	0,7	9	Pelkė 10B		30	12	12		Pc		20	
45													
	16	0,6	9	Pelkė 5J5B		50	19	24		Pc		15	
46													
	5	0,4		Pelkė						Pc			
81													
	19	0,7		Pelkė						Pc			
	25	0,8	9	Pelkė 4Bt2L2Ą2B+U		40	15	16		Pc		20	
	43	1		Pelkė						Pd			
	47	0,6		Pelkė						Pc			
82													
	2	1,7		Pelkė						Pc			
162													
	1	5,4		Pelkė						Pc			
171													
	1	8,5		Pelkė						Pc			
179													
	12	1,5		Pelkė						Pc			
	14	1,8		Pelkė						Pc			
180													
	1	11,3		Pelkė						Pc			
187													
	2	4,6		Pelkė						Pc			
189													

Neapaugusių medynais miško pelkių, paliktinų natūraliai raidai, žiniaraštis

Kv.	Skl. Nr.	Plo-tas, ha	Ard.	Rūšinė sudėtis	Kil-mė	Am-žius	Auk-štis, m	Skers-muo, cm	Skal-su-mas	Au-ga-vietė	Boni-te-tas	Tūris, m3/ha	Projektuojama ūkinė priemonė / 50 maketas
	7	10		Pelkė						Pc			
Plotas iš viso: 194,5													

8 PRIEDAS

Miško laukymių ir pelkių, saugotinų nuo apaugimo, žiniaraštis

Miško laukymių ir pelkių, saugotinų nuo apaugimo medžiais ir krūmais, žiniaraštis

Kv.	Skl. Nr.	Plo-tas, ha	Ard.	Rūšinė sudėtis	Kil-mė	Am-žius	Auk-štis, m	Skers-muo, cm	Skal-su-mas	Au-ga-vietė	Boni-te-tas	Tūris, m3/ha	Projektuojama ūkinė priemonė / 50 maketas
01 Skuodo girininkija													
1													
	3	1,2		Miško laukymė						Lcl			
3													
	3	0,7		Miško laukymė						Lcl			
	13	0,8		Miško laukymė						Lcl			
34													
	30	2,4		Miško laukymė						Lcp			
43													
	4	1,2		Miško laukymė						Lcl			
80													
	30	0,4		Miško laukymė						Lcp			
318													
	16	1		Miško laukymė						Lcl			
	23	0,8		Miško laukymė						Lcl			
	45	0,7		Miško laukymė						Lcl			
	52	1,6		Miško laukymė						Lcl			
462													
	13	53,7	9	Miško laukymė 5B3P2J		35	16	18		Lbl		5	
472													
	19	0,5		Miško laukymė						Ucp			
	40	0,7		Miško laukymė						Ucp			
02 Lenkimų girininkija													
495													
	77	1,7		Miško laukymė						Ncs			
03 Grūšlaukės girininkija													
27													
	10	0,4		Miško laukymė						Udp			
51													
	6	0,4		Miško laukymė						Lcp			
65													
	32	2,2		Miško laukymė						Lcp			
04 Šventosios girininkija													
36													
	65	2,5		Miško laukymė						Ncl			
44													
	49	0,4		Miško laukymė						Lcl			
99													
	37	0,5		Miško laukymė						Lcl			
	42	5,7		Miško laukymė						Lcl			
	53	1,3		Miško laukymė						Lcl			

Miško laukymių ir pelkių, saugotinų nuo apaugimo medžiais ir krūmais, žiniaraštis

Kv.	Skl. Nr.	Plo-tas, ha	Ard.	Rūšinė sudėtis	Kil-mė	Am-žius	Auk-štis, m	Skers-muo, cm	Skal-su-mas	Au-ga-vietė	Boni-te-tas	Tūris, m3/ha	Projektuojama ūkinė priemonė / 50 maketas
100													
	5	1,7	5	Miško laukymė 10J		10	4	4		Lcl			
	15	0,4		Miško laukymė						Lcl			
05 Darbėnų girininkija													
31													
	8	0,5		Miško laukymė						Ncl			
06 Vaineikių girininkija													
90													
	2	0,9		Miško laukymė						Ncp			
	6	1,9		Miško laukymė						Lcp			
	7	0,5		Miško laukymė						Ncp			
07 Palangos girininkija													
3													
	3	2,1		Miško laukymė						Nal			
	33	0,4		Miško laukymė						Nal			
4													
	38	0,5		Miško laukymė						Nal			
7													
	4	0,8		Miško laukymė						Lcl			
	18	0,6		Miško laukymė						Nbl			
10													
	34	0,4		Miško laukymė						Lcl			
29													
	21	0,9		Miško laukymė						Nbl			
60													
	8	0,7		Miško laukymė						Ncl			
	25	0,8		Miško laukymė						Ncl			
61													
	14	0,4		Miško laukymė						Nbl			
62													
	6	0,6		Miško laukymė						Lcl			
65													
	4	2,3		Miško laukymė						Nbl			
	10	0,4		Miško laukymė						Nbl			
100													
	69	0,6		Miško laukymė						Pcn			
104													
	15	0,7		Miško laukymė						Nal			
116													
	9	1,8		Miško laukymė						Ucl			
	38	0,5		Miško laukymė						Lcp			

Miško laukymių ir pelkių, saugotinų nuo apaugimo medžiais ir krūmais, žiniaraštis

Kv.	Skl. Nr.	Plo-tas, ha	Ard.	Rūšinė sudėtis	Kil-mė	Am-žius	Auk-štis, m	Skers-muo, cm	Skal-su-mas	Au-ga-vietė	Boni-te-tas	Tūris, m3/ha	Projektuojama ūkinė priemonė / 50 maketas
08 Kartenos girininkija													
1													
	15	0,5	9	Skardis 4U3Ą3Bt		70	22	34				20	
	16	0,3	9	Miško aikštė 10U		75	20	34		Šds		10	Saug.nuo apaug
5													
	33	2,1		Miško laukymė						Lcs			
6													
	1	0,7		Miško laukymė						Ncl			
26													
	26	1,1	9	Miško laukymė 6B4Bt		35	17	18		Lcs		5	
45													
	1	1,3	9	Miško laukymė 6Bt3P1Ą		55	17	18		Lds		30	
118													
	1	1,2		Miško laukymė						Lcs			
123													
	13	0,9		Miško laukymė						Ubp			
129													
	1	2		Miško laukymė						Lcs			
134													
	1	2,7		Miško laukymė						Lcs			
161													
	10	1,3	9	Miško laukymė 4Ą1K2L3Bt		110	24	44		Lds		20	
758													
	6	0,2	9	Miško laukymė 10Bt		50	16	18		Lds		30	
770													
	10	0,4	9	Miško laukymė 10Bt		40	16	18		Lds		10	
	12	0,8	9	Miško laukymė 7Bt3Ą		50	17	20		Šds		15	
	18	2,2		Miško aikštė						Šds			Saug.nuo apaug
09 Klaipėdos girininkija													
9													
	12	0,5		Miško laukymė						Lcl			
	31	0,4		Miško laukymė						Ncl			
14													
	29	0,4		Miško laukymė						Ncl			
15													
	19	1		Miško laukymė						Ncp			
	22	1,3		Miško laukymė						Ncp			
19													
	28	0,6		Miško laukymė						Lcl			
20													
	11	0,5	9	Miško laukymė 10P		120	14	24		Nbl		10	
43													
	13	0,7		Miško laukymė						Lcl			
49													

Miško laukymių ir pelkių, saugotinų nuo apaugimo medžiais ir krūmais, žiniaraštis

Kv.	Skl. Nr.	Plo-tas, ha	Ard.	Rūšinė sudėtis	Kil-mė	Am-žius	Auk-štis, m	Skers-muo, cm	Skal-su-mas	Au-ga-vietė	Boni-te-tas	Tūris, m3/ha	Projektuojama ūkinė priemonė / 50 maketas
	12	0,7	9	Miško laukymė 10J		70	18	32		Lcp		5	
58													
	21	0,7		Miško laukymė						Nbl			
62													
	3	0,4		Miško laukymė						Ncp			
63													
	2	2,3		Miško laukymė						Nal			
117													
	9	0,4		Miško laukymė						Ldp			
118													
	2	0,4		Miško laukymė						Ldp			
	54	0,4		Miško laukymė						Udp			
	56	0,5		Miško laukymė						Lcp			
121													
	19	0,6		Miško laukymė						Ucp			
	34	0,5		Miško laukymė						Ldp			
	51	0,4		Miško laukymė						Ldp			
219													
	18	0,8		Miško laukymė						Ncs			
812													
	21	0,7		Miško laukymė						Ncl			
	38	0,6		Miško laukymė						Nbl			
828													
	27	1		Miško laukymė						Ldp			
10 Mikoliškių girininkija													
30													
	13	0,1		Miško aikštė						Lcp			Saug.nuo apaug
	14	0,1		Miško aikštė						Lcp			Saug.nuo apaug
43													
	26	0,5		Miško laukymė						Lcp			
44													
	18	4,1		Miško laukymė						Lcp			
152													
	1	1,1		Miško laukymė						Lcs			
11 Vėžaičių girininkija													
165													
	14	0,5		Miško laukymė						Lcl			
168													
	3	0,5		Miško laukymė						Lcl			
12 Šernų girininkija													
21													
	18	0,4		Miško laukymė						Lcl			

Miško laukymių ir pelkių, saugotinų nuo apaugimo medžiais ir krūmais, žiniaraštis

Kv.	Skl. Nr.	Plo-tas, ha	Ard.	Rūšinė sudėtis	Kil-mė	Am-žius	Auk-štis, m	Skers-muo, cm	Skal-su-mas	Au-ga-vietė	Boni-te-tas	Tūris, m3/ha	Projektuojama ūkinė priemonė / 50 maketas
25													
	18	0,7		Miško laukymė						Ncl			
32													
	15	1,6		Miško laukymė						Ncl			
162													
	8	4,6		Miško laukymė						Nbl			
206													
	1	2,9		Pelkė						Pc			
	2	16,3		Miško aikštė						Uds			Saug.nuo apaug
207													
	1	57,6		Pelkė						Pc			
208													
	1	65,1		Pelkė						Pc			
211													
	1	30,1		Pelkė						Pc			
212													
	1	63,3		Pelkė						Pc			
213													
	1	35,6		Pelkė						Pc			
214													
	15	71		Pelkė						Pc			
215													
	1	12,4		Pelkė						Pc			
219													
	14	11,8		Pelkė						Pc			
223													
	6	6,7		Miško aikštė						Ncl			
	14	93,3		Pelkė						Pc			
Plotas iš viso: 615													

9 PRIEDAS

Šlaitų medynų žiniaraštis

Šlaitų medynų, paliktinų natūraliai raidai žiniaraštis

Kv.	Skl. Nr.	Plo-tas, ha	Ard.	Rūšinė sudėtis	Kil-mė	Am-žius	Auk-štis, m	Skers-muo, cm	Skal-su-mas	Au-ga-vietė	Boni-te-tas	Tūris, m3/ha	Projektuojama ūkinė priemonė / 50 maketas
02 Lenkimų girininkija													
495													
	92	0,1	1	7L3Ą+Sb		50	21	22	0,7	Šdp	1	250	
07 Palangos girininkija													
116													
	5	3,9	1	5Ą1Ą2B1E1D+K,Sb,K,U		130	25	48	0,5	Šdp	2	170	Int.0,1 ha K(100)
	31	0,1	1	3Ą2Ą4P1L+U,E,B		130	24	40	0,3	Šcs	3	100	
	37	0,6	1	6K4U+B,E,Bt		70	24	32	0,5	Šds	1	150	Int.0,1 ha retmė
08 Kartenos girininkija													
45													
	2	2,7	1	5P2B1E1E1Ą		105	27	38	0,6	Šcs	2	280	
			2	6Ą4E+K		40	14	18	0,4			70	
	12	0,2	1	6P1P2B1E+Ą,D		110	24	36	0,7	Šcs	3	270	
	14	1,3	1	4E1E2E3P+B,Ą		100	27	38	0,8	Šds	2	390	Nr 275901
	18	1,8	1	4E2E1E2Ą1B+D,E		105	29	38	0,8	Šcs	2	390	
46													
	4	0,6	1	8P1P1B+E		125	25	44	0,6	Šcs	3	260	
			2	10Ą		60	16	18	0,2			35	
	5	1,2	1	5P2E2E1B+Ą		115	27	40	0,6	Šcs	2	270	Int.0,2ha E(80)0,4sk
	10	2,5	1	4Ą2E2B1P1Ą+E,K,Sb,D		110	26	48	0,6	Šds	2	230	
	27	1,6	1	3Ą1Ą2L1L2Sb1E+K,Ą		105	23	48	0,7	Šds	2	200	
47													
	33	1,8	1	3Ą1Ą2K1K2E1Bt+E,B,P,U		120	23	48	0,7	Šcs	3	210	
161													
	4	1,4	1	4Ą2Ą2L1K1B+Bt,Sb,K,L		95	22	40	0,7	Šds	2	220	Nr 60ĄGD015
	6	2,2	1	4Ą2Ą1P1L1K1K+E,Sb,Bt		140	26	48	0,6	Šds	2	210	Nr 60ĄGD015
	11	1,4	1	3Ą2P2Sb2Bt1L+B,K,G		130	24	48	0,6	Šds	3	170	
	36	1,5	1	9Ą1Ą+B,P		145	27	56	0,7	Šds	2	290	Nr 60ĄGD016
739													
	32	0,2	1	10B+P,Ą,Bt		60	25	28	0,9	Šds	1A	300	
763													
	32	1,8	1	2L1L2Ą2K1B1D1U+Bt		70	25	32	0,6	Šcs	1	270	
	33	0,8	1	9Ą1B+Sb,D		85	22	38	0,8	Šcs	2	250	
			2	10Sb		30	10	10	0,2			20	
	38	0,4	1	3U2L2K1P1Bt1Ą		70	19	26	0,6	Šcs	3	120	Int.0,05 ha P(40)0,7 sk,Minijos valstybinsi ichtiologinis draustinis
764													
	18	1,5	1	3L1L2Ą1E1B1K1U+Bt		65	21	30	0,6	Šds	2	230	Int.0,1 ha 8E(80)2L(65)0,8 sk,Int.0,1 ha LU(65)0,4 sk
766													
	1	0,9	1	3Ą1K2B1Bt1E1D1U+Ą		75	20	36	0,6	Šds	2	180	
	10	0,8	1	4E1E3D1L1Ą		100	29	38	0,7	Šds	2	350	

Šlaitų medynų, paliktinų natūraliai raidai žiniaraštis

Kv.	Skl. Nr.	Plo-tas, ha	Ard.	Rūšinė sudėtis	Kil-mė	Am-žius	Auk-štis, m	Skers-muo, cm	Skal-su-mas	Au-ga-vietė	Boni-te-tas	Tūris, m3/ha	Projektuojama ūkinė priemonė / 50 maketas
09 Klaipėdos girininkija													
2													
	12	2	1	10P+J	K	160	21	42	1	Šbl	5	330	Int.0,1ha J(80)
4													
	10	0,9	1	6P2K1K1B+U		150	22	44	0,7	Ščl	4	230	Nr 235708
7													
	4	1,8	1	9P1U+K,Ą,D,Bu		150	24	46	1	Šbl	4	400	Nr 235708,Du int.po 0,2ha JU(150)
			2	10B		50	16	16	0,1			20	
	17	0,7	1	3U2Ą2K2P1D		155	24	46	1	Šdp	3	310	
			2	10Sb		65	18	18	0,1			20	
19													
	25	1,7	1	6P1P3P		150	19	38	0,7	Šbl	5	190	
816													
	35	0,2	1	7Bt3B+U		30	14	14	0,6	Šdp	2	120	
	37	3	1	6K3U1B+J,Bt,K		50	21	24	0,7	Šds	1A	180	Int. 0,2ha J(50) Ldp,Int.0,1ha B(60)
	41	0,8	1	8Bt2E+U,D		30	17	18	0,7	Šdp	1	150	Int.0,2ha E(25)
	42	0,8	1	7U2K1Bt		50	20	24	0,8	Šdp	1	180	Int. 0,2 ha Bt(30)
830													
	71	2,3	1	8U1P1Bt+K		60	18	24	0,5	Šds	2	100	Int.0,1ha-retmė
	78	0,1	1	6D4B		50	22	26	0,8	Šds	1	280	
	81	1,4	1	9Bt1Ą+U,K,B		45	16	20	0,8	Šds	2	180	Int.0,1ha B(55)
10 Mikoliškių girininkija													
20													
	23	1,7	1	5E1L2Ą2B		85	27	36	0,7	Ščs	2	350	
26													
	16	0,4	1	4E3Ą1K2L	K	24	12	12	0,7	Šds	1	150	
	29	2,7	1	4Ą2L1E2B1K+U		120	27	44	0,6	Šds	2	250	
29													
	25	0,9	1	5Ą2E2B1D		90	27	38	0,6	Šdp	1	260	
878													
	21	5,7	1	4Ą2Sb1K1B1U1L+D,G		110	24	42	0,5	Šdp	2	170	Nr 275701
			2	8Sb2E		60	16	18	0,3			50	
	24	0,9	1	5Ą4Sb1K+B,D,E,U		85	21	34	0,5	Šds	2	140	Nr 275701
11 Vėžaičių girininkija													
56													
	11	0,4	1	5L2B1Ą2E+Sb,E,D		65	25	26	0,6	Šds	1A	310	
	23	1,3	1	8E2E+P		85	27	30	0,7	Ščp	2	370	
	36	0,2	1	5B1Bt1K3E		15	12	10	0,5	Ščp	1A	50	
			9	10P		85	27	32				10	
58													
	7	0,5	1	3Ą2E1B1L2Sb1E		160	25	60	0,7	Šds	3	260	Nr 295502
	12	0,7	1	7E2E1Ą+B,L		70	26	30	0,7	Ščs	2	340	Nr 295501

Šlaitų medynų, paliktinų natūraliai raidai žiniaraštis

Kv.	Skl. Nr.	Plo-tas, ha	Ard.	Rūšinė sudėtis	Kil-mė	Am-žius	Auk-štis, m	Skers-muo, cm	Skal-su-mas	Au-ga-vietė	Boni-te-tas	Tūris, m3/ha	Projektuojama ūkinė priemonė / 50 maketas
12 Šernų girininkija													
25													
	5	0,9	1	4K2K2Ą2U+Bt,L		60	23	26	0,6	Šds	1	190	Nr 265407
80													
	9	1,6	1	7Ą1Sb1B1L+P,Bt,G		120	26	40	0,7	Šdp	2	280	
			2	6Sb4L		40	12	12	0,2			25	
	12	1,6	1	6Ą1L1B2Sb+K		110	25	40	0,6	Šds	2	220	
			2	8Sb2L		60	18	18	0,3			60	
	14	1,2	1	4B2Bt2Ą1K1K		55	25	28	0,7	Šds	1A	210	Int.0,15 ha Ą,K(120)0,7 sk.,Šds
	18	0,3	1	5B2L2Ą1K+Sb,K,L		60	24	30	0,7	Šcs	1	220	
	20	0,2	1	4L3L1B1J1Bt+Ą,G,Sb		120	27	36	0,7	Šds	1A	340	Nr.265412
	21	0,3	1	9L1Ą+L,G,K		120	26	38	0,6	Šds	1A	330	Nr.265412
81													
	6	4,4	1	3L2Ą2L2J1Sb+B		110	26	34	0,7	Šdp	1A	330	Nr.265418
			2	8Sb2L		50	12	12	0,2			20	
	22	0,4	1	6E4L+P	K	45	18	18	0,8	Šds	2	270	
	33	0,6	1	5J3B1L1Ą+K,D,U		70	25	32	0,7	Šds	1A	320	
82													
	17	1,6	1	3Ą2K2U1G1L1B+P,J		100	25	44	0,6	Šdp	2	220	
	18	0,3	1	5Ą2K1L1Bt1B		100	22	40	0,7	Šdp	2	210	
			2	4L3Sb3K		25	12	10	0,2			25	
Plotas iš viso: 75,8													

10 PRIEDAS

Miško sklypų su pavieniais ekologiškai vertingais medžiais (senmedžiais) žiniaraštis

Miško sklypų su pavieniais senmedžiais žiniaraštis

Girininkija	Kvartalo nr.	Sklypo nr.	Pavienių senmedžių rūšis (amžius metais)	Amžius
Skuodo	5	39	Ą	130
Skuodo	9	25	E	120
Skuodo	12	20	Ą	180
Skuodo	28	12	Ą	140
Lenkimų	2	3	P	150
Lenkimų	2	6	P	150
Lenkimų	27	12	Ą	150
Grūšlaukės	14	10	Ą	300
Grūšlaukės	25	9	J	100
Grūšlaukės	26	2	Ą	130
Šventosios	27	6	E	120
Šventosios	29	22	P	150
Šventosios	49	33	P	150
Šventosios	53	34	E	120
Darbėnų	33	20	Ą	130
Darbėnų	52	2	K	100
Darbėnų	55	4	K	90
Darbėnų	59	68	K	90
Vaineikių	15	21	E	120
Vaineikių	20	4	Ą	140
Vaineikių	24	11	Ą	130
Vaineikių	44	3	Ą	140
Vaineikių	45	11	Ą	130
Vaineikių	45	28	Ą	130
Vaineikių	50	21	Ą	130
Vaineikių	51	11	Ą	130
Vaineikių	52	1	Ą	130
Vaineikių	56	6	Ą	130
Vaineikių	57	11	Ą	130
Vaineikių	62	1	Ą	130
Vaineikių	66	22	Ą	140
Vaineikių	67	8	Ą	130
Vaineikių	76	12	Ą	130

Girininkija	Kvartalo nr.	Sklypo nr.	Pavienių senmedžių rūšis (amžius metais)	Amžius
Vaineikių	76	20	J	100
Vaineikių	82	2	Ą	150
Vaineikių	165	39	P	150
Palangos	29	7	P	150
Palangos	29	10	P	150
Palangos	58	17	P	150
Palangos	102	43	P	150
Palangos	103	9	P	160
Palangos	103	11	P	150
Palangos	116	3	Ą	140
Palangos	116	5	K	100
Kartenos	45	18	E	125
Kartenos	46	23	Sb	110
Kartenos	46	23	K	90
Kartenos	50	16	Ą	130
Kartenos	50	22	P	150
Kartenos	51	9	P	150
Kartenos	51	22	U	180
Kartenos	51	32	U	100
Kartenos	161	12	K	90
Kartenos	161	26	Ą	130
Klaipėdos	2	2	P	160
Klaipėdos	3	45	P	150
Klaipėdos	4	5	P	150
Klaipėdos	4	10	U	100
Klaipėdos	7	4	K	100
Klaipėdos	7	18	P	155
Klaipėdos	7	22	E	120
Klaipėdos	10	6	K	90
Klaipėdos	10	19	U	100
Klaipėdos	17	4	U	100
Klaipėdos	17	24	P	150
Klaipėdos	17	26	P	150
Klaipėdos	19	13	U	100
Klaipėdos	19	26	Ą	140

Girininkija	Kvartalo nr.	Sklypo nr.	Pavienių senmedžių rūšis (amžius metais)	Amžius
Klaipėdos	19	32	P	150
Klaipėdos	24	8	P	160
Klaipėdos	24	14	P	150
Klaipėdos	38	11	J	100
Klaipėdos	39	6	P	150
Klaipėdos	44	12	P	150
Klaipėdos	47	1	P	150
Klaipėdos	49	15	Ą	130
Klaipėdos	59	13	P	150
Klaipėdos	219	13	Ą	130
Klaipėdos	220	11	U	100
Klaipėdos	221	20	U	100
Klaipėdos	223	9	U	100
Klaipėdos	224	11	U	100
Klaipėdos	229	7	U	110
Klaipėdos	835	2	J	100
Mikoliškių	2	17	L	100
Mikoliškių	26	22	Ą	160
Mikoliškių	26	29	U	100
Mikoliškių	30	7	Ą	180
Mikoliškių	31	5	Ą	180
Mikoliškių	41	5	Ą	160
Mikoliškių	41	7	Ą	140
Mikoliškių	41	27	Ą	180
Mikoliškių	45	5	Ą	150
Mikoliškių	45	6	Ą	160
Mikoliškių	46	1	Ą	140
Mikoliškių	47	38	Ą	180
Mikoliškių	48	18	Ą	160
Mikoliškių	48	19	Ą	140
Mikoliškių	48	20	Ą	140
Mikoliškių	48	41	Ą	160
Mikoliškių	49	27	Ą	140
Mikoliškių	102	6	Ą	140
Mikoliškių	111	10	Ą	130

Girininkija	Kvartalo nr.	Sklypo nr.	Pavienių senmedžių rūšis (amžius metais)	Amžius
Mikoliškių	112	22	Sb	100
Mikoliškių	142	1	K	100
Mikoliškių	878	20	E	120
Vėžaičių	4	1	Ą	150
Vėžaičių	4	7	Ą	130
Vėžaičių	4	7	L	100
Vėžaičių	5	6	Ą	150
Vėžaičių	10	1	Ą	150
Vėžaičių	20	3	Ą	140
Vėžaičių	20	4	Ą	140
Vėžaičių	20	11	Ą	130
Vėžaičių	20	13	Ą	130
Vėžaičių	20	16	U	105
Vėžaičių	20	20	Ą	140
Vėžaičių	21	3	Ą	130
Vėžaičių	21	10	Ą	130
Vėžaičių	22	25	Ą	130
Vėžaičių	22	37	Ą	130
Vėžaičių	22	37	U	130
Vėžaičių	22	41	L	110
Vėžaičių	23	13	E	120
Vėžaičių	23	16	Ą	140
Vėžaičių	25	39	E	120
Vėžaičių	25	58	E	140
Vėžaičių	25	62	E	130
Vėžaičių	26	28	E	130
Vėžaičių	27	46	E	120
Vėžaičių	32	11	Ą	170
Vėžaičių	32	32	E	120
Vėžaičių	33	35	Ą	170
Vėžaičių	35	2	Ą	150
Vėžaičių	35	12	Ą	130
Vėžaičių	35	14	Ą	150
Vėžaičių	36	20	Ą	140
Vėžaičių	37	27	U	130

Girininkija	Kvartalo nr.	Sklypo nr.	Pavienių senmedžių rūšis (amžius metais)	Amžius
Vėžaičių	40	10	Ą	150
Vėžaičių	41	5	Ą	130
Vėžaičių	41	6	Ą	160
Vėžaičių	41	7	Ą	160
Vėžaičių	41	13	U	100
Vėžaičių	41	26	Ą	130
Vėžaičių	41	31	J	100
Vėžaičių	41	37	Ą	150
Vėžaičių	41	45	Ą	140
Vėžaičių	41	48	U	100
Vėžaičių	45	20	U	110
Vėžaičių	45	20	K	100
Vėžaičių	45	28	U	100
Vėžaičių	45	39	Ą	130
Vėžaičių	47	34	L	100
Vėžaičių	47	34	U	100
Vėžaičių	47	34	Ą	150
Vėžaičių	47	42	U	100
Vėžaičių	50	22	U	100
Vėžaičių	51	4	E	120
Vėžaičių	52	3	U	100
Vėžaičių	52	4	U	100
Vėžaičių	52	13	J	100
Vėžaičių	53	3	U	100
Vėžaičių	53	4	L	100
Vėžaičių	53	4	Ą	130
Vėžaičių	53	25	L	100
Vėžaičių	54	1	G	100
Vėžaičių	54	2	U	100
Vėžaičių	54	3	G	100
Vėžaičių	54	8	U	100
Vėžaičių	56	22	E	120
Vėžaičių	56	34	E	120
Vėžaičių	57	13	E	120
Vėžaičių	57	17	E	120

Girininkija	Kvartalo nr.	Sklypo nr.	Pavienių senmedžių rūšis (amžius metais)	Amžius
Vėžaičių	57	19	E	130
Vėžaičių	57	27	E	140
Vėžaičių	170	9	L	100
Vėžaičių	170	10	L	100
Vėžaičių	170	28	L	100
Vėžaičių	172	6	U	120
Šernų	15	5	Ą	130
Šernų	20	7	K	90
Šernų	20	14	K	100
Šernų	21	6	U	100
Šernų	21	13	Ą	130
Šernų	31	10	U	100
Šernų	37	4	K	95
Šernų	37	6	L	100
Šernų	37	6	M	100
Šernų	37	6	G	100
Šernų	37	20	E	140
Šernų	37	21	P	180
Šernų	41	12	E	150
Šernų	42	9	E	140
Šernų	42	13	E	140
Šernų	42	15	E	130
Šernų	43	8	L	100
Šernų	45	13	P	150
Šernų	49	5	E	140
Šernų	49	6	P	150
Šernų	51	9	J	100
Šernų	52	3	K	100
Šernų	54	6	P	150
Šernų	54	10	E	120
Šernų	55	5	J	100
Šernų	56	2	E	120
Šernų	59	3	E	120
Šernų	80	9	G	100
Šernų	80	12	K	100

Girininkija	Kvartalo nr.	Sklypo nr.	Pavienių senmedžių rūšis (amžius metais)	Amžius
Šernų	80	20	G	100
Šernų	80	21	G	100
Šernų	80	27	U	100
Šernų	80	27	G	100
Šernų	80	28	U	100
Šernų	82	16	U	100
Šernų	82	16	K	100
Šernų	82	17	J	100
Šernų	85	40	E	140
Šernų	85	45	Ą	140
Šernų	91	5	P	200
Šernų	92	2	P	150
Šernų	174	11	P	150
Šernų	189	5	E	120
Šernų	192	12	U	100
Šernų	192	25	U	100
Šernų	200	9	E	130
Šernų	201	18	E	160
Šernų	221	10	L	100
Šernų	265	2	E	130
Šernų	265	7	E	140
Šernų	268	3	P	150
Šernų	268	8	P	160
Šernų	275	4	E	130
Šernų	278	18	E	120
Šernų	293	5	E	170
Šernų	294	26	E	120
Šernų	299	12	Ą	150
Šernų	951	5	Ą	140

11 PRIEDAS

Gamtotvarkos planų tvarkymo plotai valstybinės reikšmės miškuose

PAJŪRIO REGIONINIO PARKO DALIES GAMTOTVARKOS PLANE NUMATYTI TVARKYMO PLOTAI

M 1 : 20 000

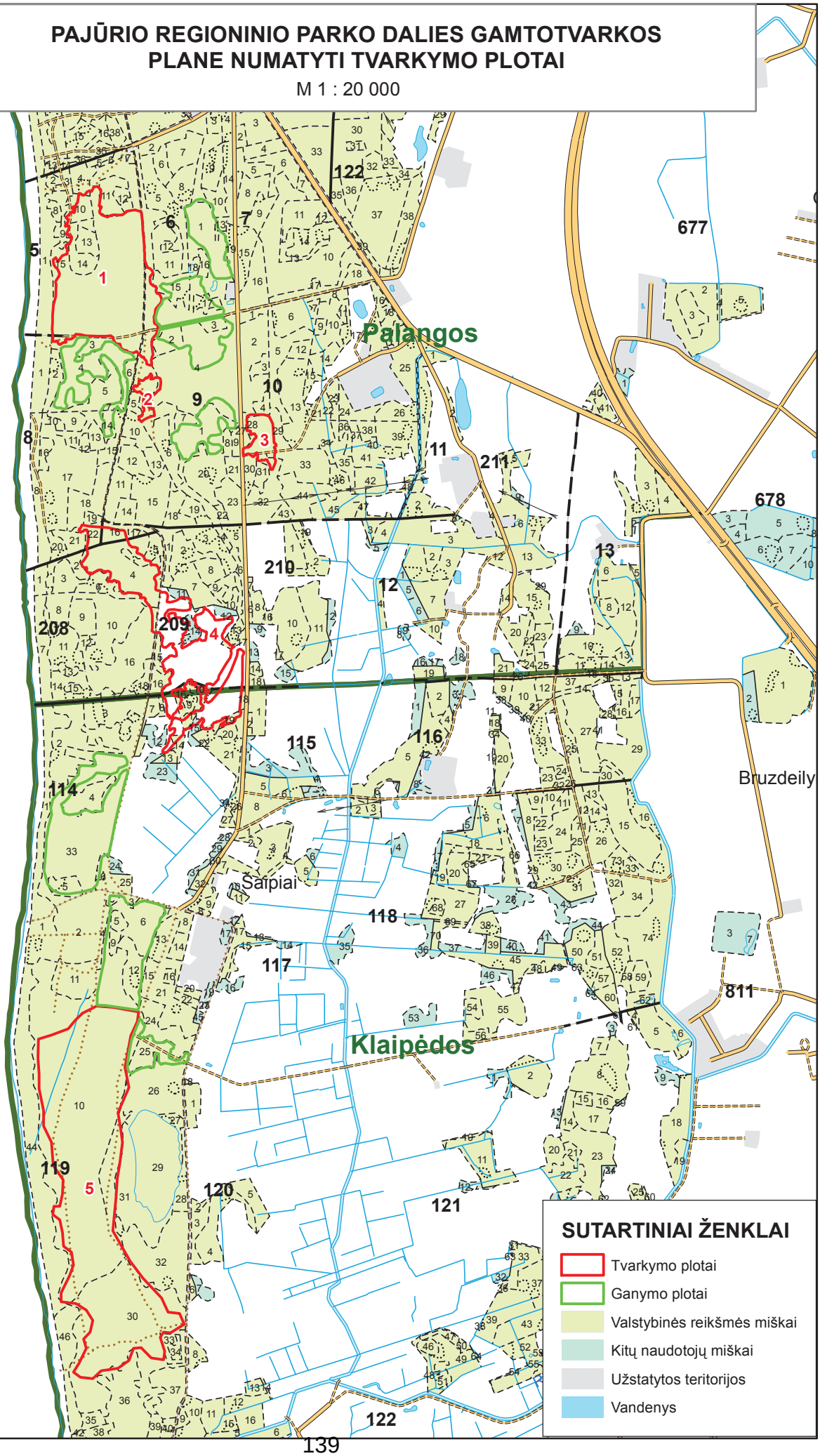

SUTARTINIAI ŽENKLAI

- Tvarkymo plotai
- Ganymo plotai
- Valstybinės reikšmės miškai
- Kitų naudotojų miškai
- Užstatytos teritorijos
- Vandenys

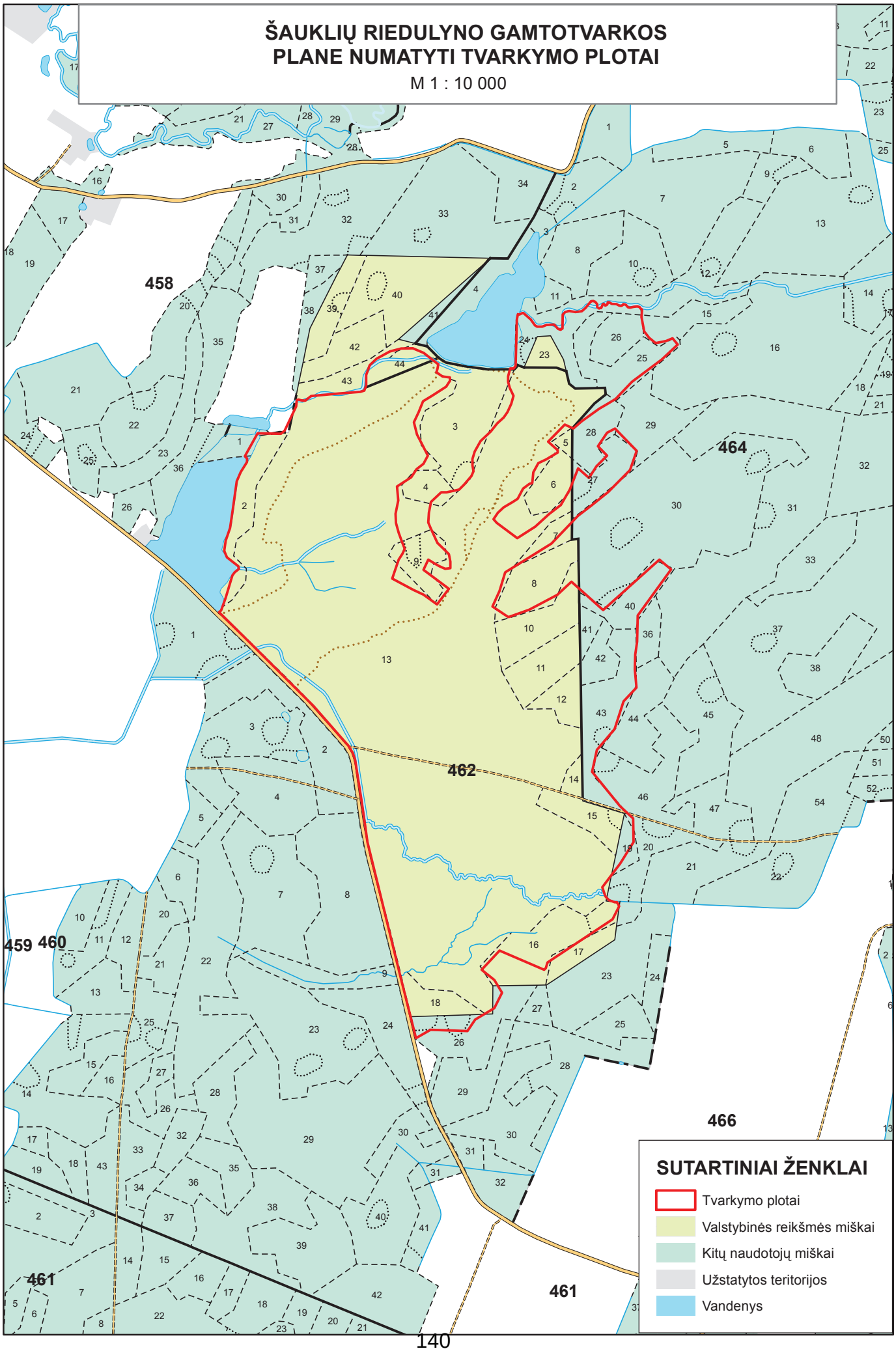
ŠAUKLIŲ RIEDULYNO GAMTOTVARKOS
PLANE NUMATYTI TVARKYMO PLOTAI
M 1 : 10 000
458
464
462
459
460
461
466
SUTARTINIAI ŽENKLAI
Tvarkymo plotai
Valstybinės reikšmės miškai
Kitų naudotojų miškai
Užstatytos teritorijos
Vandenys

ŠVENTOSIOS UPĖS TIES MARGININKAIS GAMTOTVARKOS PLANE NUMATYTI TVARKYMO PLOTAI (FRAGMENTAS)

M 1 : 5 000

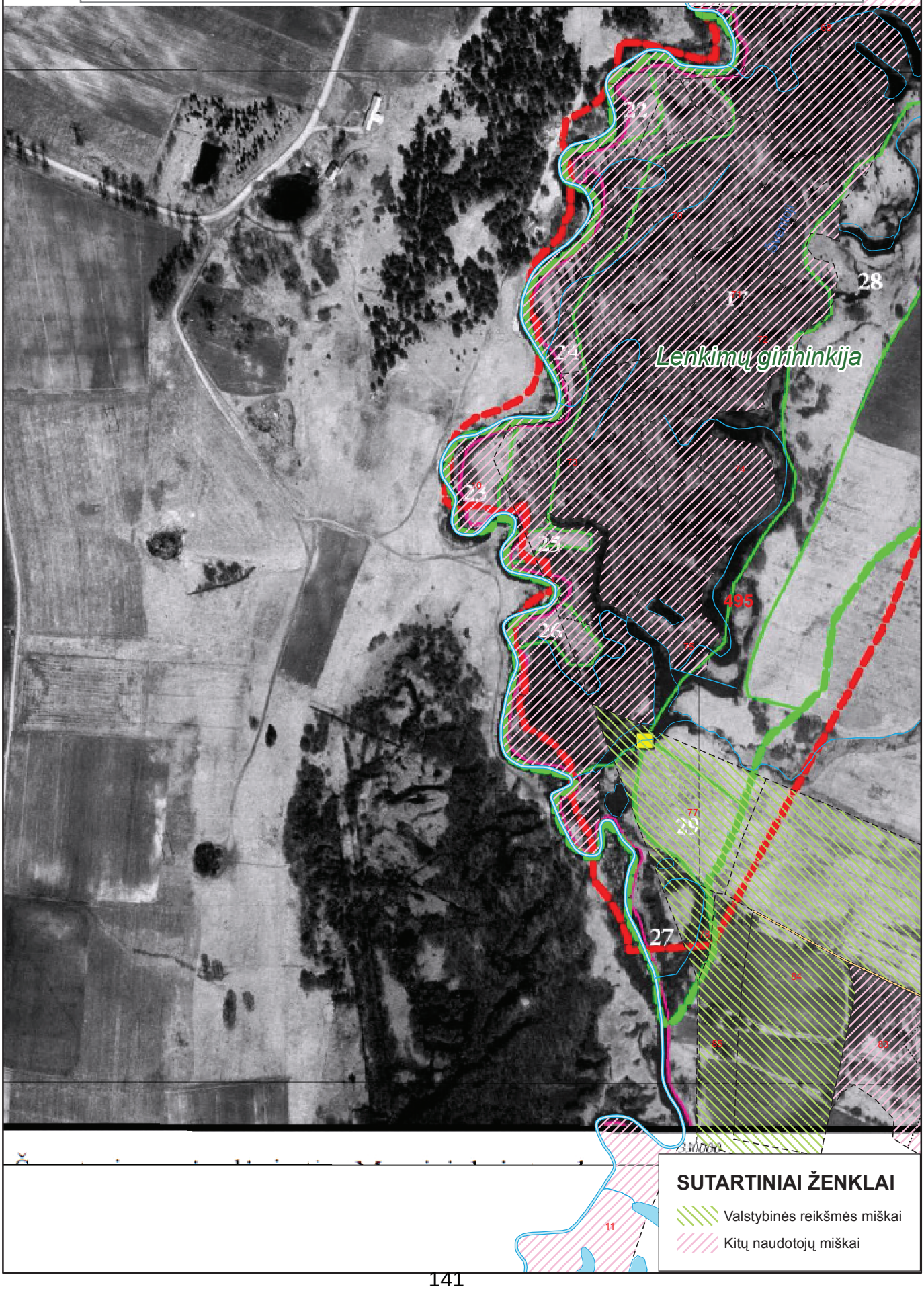

APŠĖS BIOSFEROS POLIGONO GAMTOTVARKOS PLANE NUMATYTI TVARKYMO PLOTAI

M 1 : 10 000

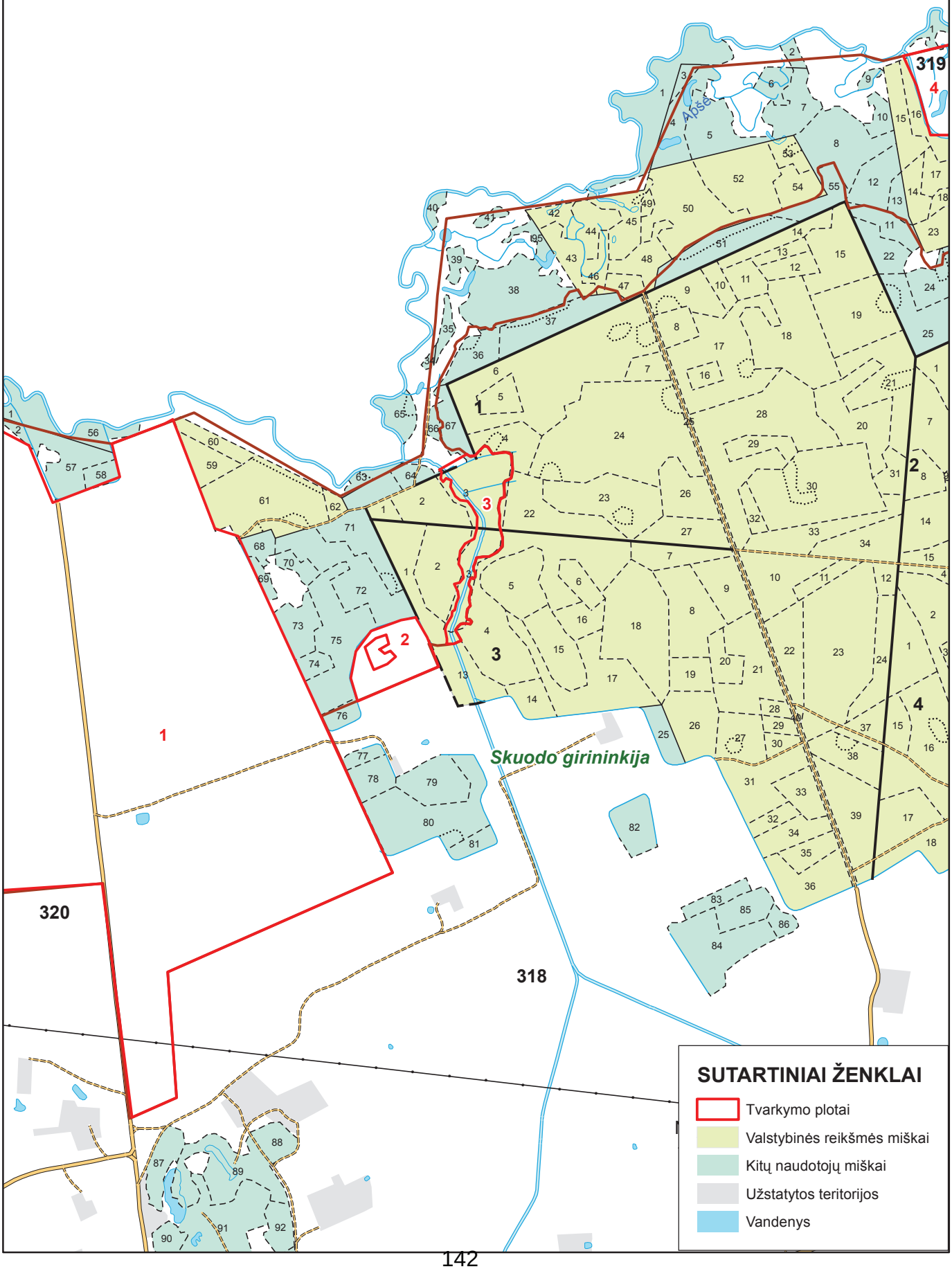

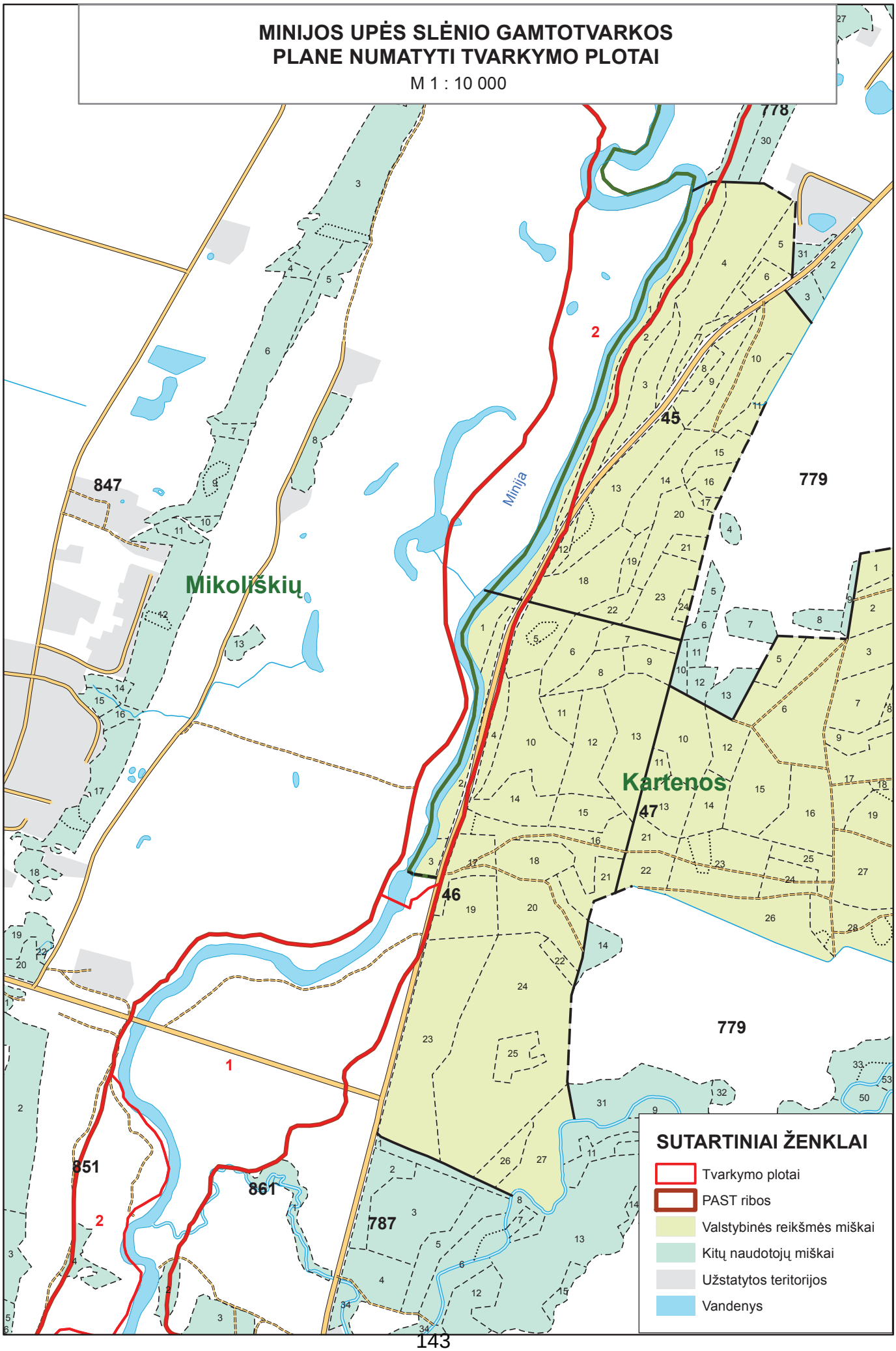
MINIJOS UPĖS SLĖNIO GAMTOTVARKOS
PLANE NUMATYTI TVARKYMO PLOTAI
M 1 : 10 000
Mikoliškių
Kartenos
Minija
45
46
47
847
778
779
787
851
861
1
2
SUTARTINIAI ŽENKLAI
Tvarkymo plotai
PAST ribos
Valstybinės reikšmės miškai
Kitų naudotojų miškai
Užstatytos teritorijos
Vandenys

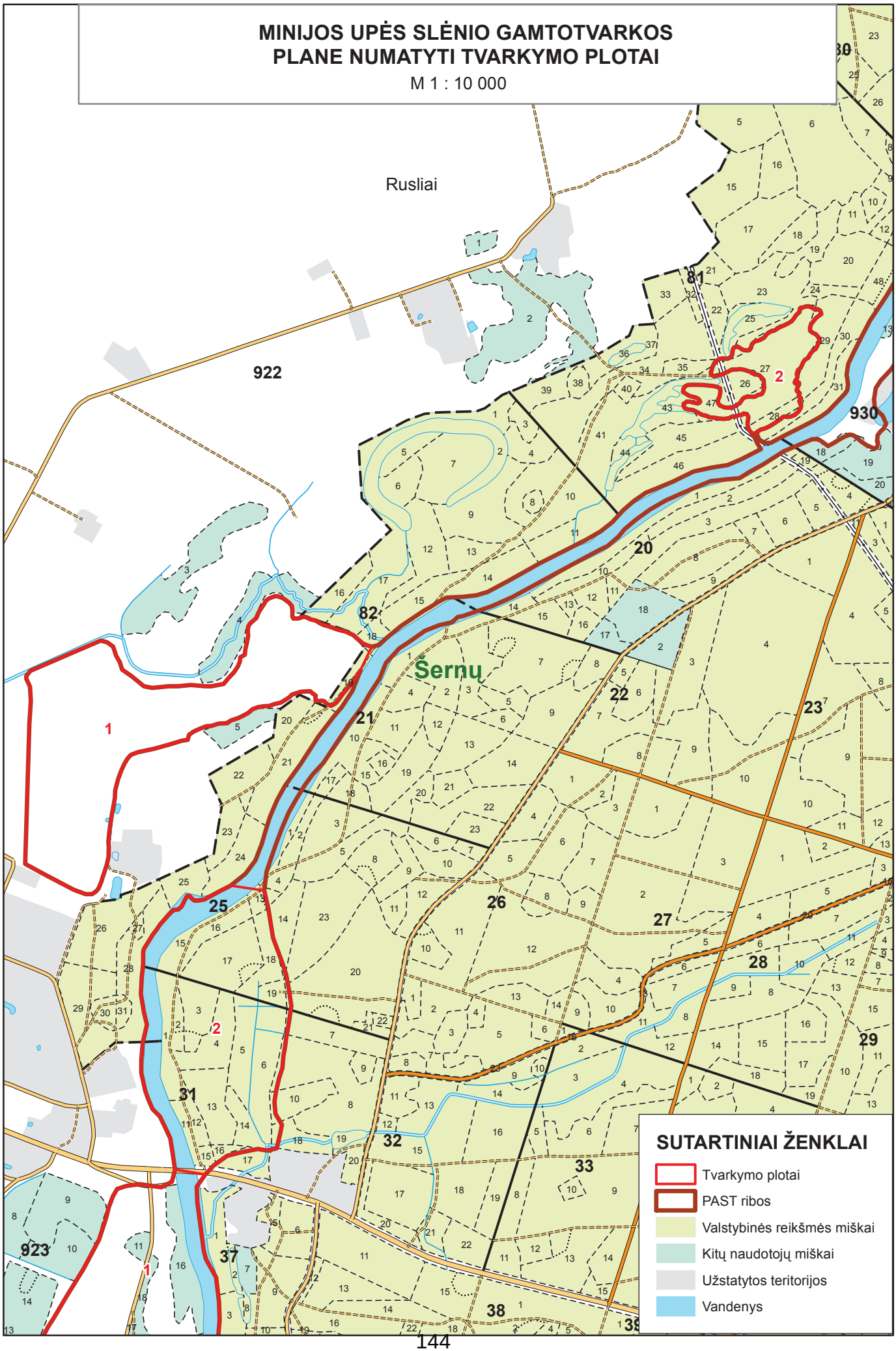
MINIJOS UPĖS SLĖNIO GAMTOTVARKOS
PLANE NUMATYTI TVARKYMO PLOTAI
M 1 : 10 000
Rusliai
Šernų
922
923
930
SUTARTINIAI ŽENKLAI
Tvarkymo plotai
PAST ribos
Valstybinės reikšmės miškai
Kitų naudotojų miškai
Užstatytos teritorijos
Vandenys

12 PRIEDAS

Bendrieji kertinių miško buveinių nuostatai

BENDRIEJI KERTINIŲ MIŠKO BUVEINIŲ NUOSTATAI

(pagal „KMB inventorizavimo metodiką“, 2002)

Miško pramonės produktai ir miško gėrybės turi ypatingai didelę socialinę ir ekonominę reikšmę Lietuvai. Pastaraisiais metais miškų sektoriaus reikšmė nuolat augo, o jo įnašas kasmet siekė 2,6–3 % Lietuvos bendrojo vidaus produkto.

Lietuvos miškų valdymo institucijos prisiėmė vykdyti įsipareigojimus, kurie suformuluoti Helsinkio proceso dokumentuose, Europos kraštovaizdžio ir biologinės įvairovės strategijoje, ES Buvenių direktyvoje, Natura 2000 saugomų teritorijų tinklo kūrimo dokumentuose, 21-ojo amžiaus darbotvarkėje Baltijos jūros regionui, kituose tarptautiniuose teisės aktuose. Biologinės įvairovės palaikymas ir didinimas yra svarbi subalansuoto miškų ūkio plėtros Lietuvoje dalis. Dalijimasis žiniomis ir patirtimi yra vienas iš svarbiausių būdų, padedančių išskirti ypatingą reikšmę aplinkai turinčias kertines buveines, taikyti jose apsaugos ir/arba specialias tvarkymo priemones bei atsižvelgti į jas teritorijų planavimo metu.

Nacionaliniame ir tarptautiniame lygmenyse yra kuriamos miško produktų ekologinio sertifikavimo sistemos, kurių pagrindinis tikslas – biologinės įvairovės išsaugojimas. Vertingų biologinės įvairovės atžvilgiu teritorijų inventorizacija turėtų padėti patekinti rinkos poreikį ekologiškai sertifikuotiems (“žaliesiems”) miško produktams.

Centrinėje Europoje, taip pat ir Lietuvoje, pavojus išnykti gresia daugeliui miškuose gyvenančių organizmų rūšių, nes nyksta šios joms reikalingos gyvenamosios vietos:

1. Seni ir džiūstantys įvairių rūšių medžiai;
2. Įvairaus stambumo, amžiaus, apšviestumo, skirtingų rūšių medžių medienos liekanos (stovintys nudžiūvę medžiai, virtuoliai, stuobriai ir kt.);
3. Ilgai tam tikroje vietoje išliekantys miško elementai, pavyzdžiui, ilgai toje pačioje vietoje augantys nuolat drėgni šlapieji eglynai.

Saugomos teritorijos užima 11,5 % visos Lietuvos teritorijos. Miškai užima 62 % nacionalinių parkų ir 48 % regioninių parkų teritorijos. Apie 28,6 % Lietuvos miškų (I–III kategorijų miškai) saugoma arba juose taikomi tam tikri ūkininkavimo apribojimai. Daugumoje šių miškų leidžiami atrankiniai ir sanitariniai kirtimai, šalinami seni ir džiūstantys medžiai bei stambios medienos liekanos.

Miško vystymosi ypatumai ir kitos priežastys lemia tai, kad ypač svarbios biologinės įvairovės vertybės telkiasi fragmentiškuose, daugeliu atvejų labai nedideliuose miško plotuose, vadinamuosiuose “karštuose taškuose”. Šiuose plotuose, arba buveinėse, biologinė įvairovė yra nepaprastai didelė. Tai **Kertinės Miško Buveinės (toliau - KMB)**, kurios, kaip žinoma, sudaro tik nedidelę dalį visų miškų, tačiau jose telkiasi palyginti daug kraštovaizdyje aptinkamų biologinės įvairovės elementų, ypač retų ar nykstančių rūšių. Žinant, kur yra tokios buveinės, galima didelių išlaidų nereikalaujančiais metodais išsaugoti didelę biologinės įvairovės dalį.

Būtina pabrėžti, kad biologinės įvairovės apsauga kertinėse miško buveinėse neturėtų būti laikoma galutine ir vienintele priemone, reikalinga nykstančiai miškingo kraštovaizdžio biologinei įvairovei išsaugoti.

Visų pirma, įvairių tipų KMB skaičius gali būti nepakankamas užtikrintai apsaugoti biologinės įvairovės elementams, kuriems išlikti būtinos įvairios aukštos kokybės buveinės.
Daugelis specializuotųjų rūšių priklausomos net tik nuo ilgai toje pačioje vietoje išliekančių buveinių; kai kurioms jų būtinos tam tikros miško savybės, nesusijusios su pastoviomis konkrečiomis teritorijomis arba buveinėmis. Daugelį šių rūšių galima išsaugoti adaptuojant tradicinius miško ūkininkavimo metodus. Pavyzdžiui, nykstančių rūšių vabalus, kuriems gyventi reikalingos saulės atokaitoje augančios biologiškai senos pušys ir stambios medienos liekanos, būtų galima lengviausiai išsaugoti paliekant šiuos kertinius elementus tradiciniuose plynuosiuose kirtimuose. Tokių organizmų kategorijai taip pat priklauso daugelio rūšių paukščiai, kurie tik iš dalies apsaugomi sukuriant platų KMB tinklą.

Būtina pabrėžti, kad kertinės miško buveinės yra plotai, skirti nykstančiai biologinei įvairovei išsaugoti. Šiame projekte KMB koncepcija tik nedidele dalimi apima ypatingos vertės kultūrinio paveldo vietoves arba teritorijas su ekologiniame gradiente kintančiu rūšių gausumu (beta-įvairove).

Kertinės miško buveinės – tarsi salos erdvėje, kurioje negali gyventi daugelio specializuotųjų buveinių rūšių organizmai. Siekiant išsaugoti atsinaujinančias šių rūšių populiacijas, ateityje gali tekti suformuoti didesnių ar mažesnių kompensuojančių teritorijų tinklą bei plitimo koridorius arba tarpines plitimo salas tarp kertinių miško buveinių.

Kertinių miško buveinių inventorizacijos tikslas – suteikti informacijos nustatant teritorijų planavimo strategiją ir sprendžiant miškų tvarkymo problemas.

Galima paminėti sritis, kuriose ateityje būtų galima panaudoti kertinių miško buveinių inventorizacijos rezultatus:

- Didelės biologinės įvairovės miškų apsaugos planavimas. Pagrindas kuriant saugomų miškų tinklą;
- Nacionalinių ir regioninių parkų, valstybinių rezervatų ir kitų saugomų teritorijų ribų ir zonavimo tikslinimas bei tvarkymo planų rengimas;
- Kertinių miško buveinių inventorizacija būtina miškų sertifikavimui, siekiant subalansuoto miškų ūkio;
- Projekto rezultatai leidžia pagrįsti poreikį miškų apsaugai ir tolesniam jų atkūrimui, siekiant išsaugoti biologinę įvairovę nacionaliniame lygmenyje.
- Inventorizacija suteikia informacijos apie retų ir nykstančių organizmų būklę ir paplitimą miškuose.
- Inventorizacija suteikia informacijos apie faunos ir floros turtingų miško buveinių lokalizaciją visiems besidomintiems fiziniams ir juridiniams asmenims.
- Inventorizacija ir jos loginis pagrindas suteikia žinių apie miško ekologijos ir miškų ūkio veiklos tarpusavio ryšius.
- Inventorizacija pagrindžia tolesnį tam tikrų biologinių vertybių monitoringą miškuose.

KERTINĖS MIŠKO BUVEINĖS IR JŲ APSAUGA

Kertinių miško buveinių svarbą apibrėžia Lietuvos Respublikos biologinės įvairovės apsaugos strategija ir veiksmų planas:

“**3.1.2. Miško ekosistemų apsauga**

Tiksliam miško biologinės įvairovės apsaugos priemonių nustatymui būtina sudaryti tikslius miško buveinių žemėlapius, taip pat vykdyti specializuotą miškų būklės pokyčių monitoringą”.

Buveinė yra pakankamai homogeniška teritorija, kurioje gyvena specifiniai gyvūnai, grybai ir augalai.

Šiame projekte kertinė miško buveinė apibrėžiama kaip:

Nepažeistas miško plotas, *kuriame šiuo metu didelė tikimybė neatsitiktinai aptikti nykstančių*, *pažeidžiamų*, *retų ar saugotinų buveinių specializuotųjų rūšių*.

Buveinių specializuotosios rūšys dažniausiai įrašytos į Lietuvos raudonąją knygą (saugomos buveinių specializuotosios rūšys). Šiame projekte rūšys, kurios atitinka saugomų rūšių kriterijus, tačiau dėl praktinių priežasčių nėra įtrauktos į Raudonąją knygą (pavyzdžiui, daugelio rūšių grybai ir krūmiškos kerpės), prilyginamos saugomoms. Buveinių specializuotosios rūšys negali ilgą laiką išlikti miškuose, kuriuose vykdoma intensyvi ūkinė veikla. *Didelė tikimybė* jas aptikti yra pakankama išskirti tam tikrą miško plotą kaip kertinę miško buveinę.

Kertinės miško buveinės išskiriamos iš kitų miško buveinių pagal jų biologiškai vertingas savybes, pavyzdžiui: labai senus medžius, gausias stambių medienos liekanas arba pagal tam tikrus miško raidos pobūdžio nulemiamus požymius.

Kertinių miško buveinių plotas nėra ribojamas; **jos tik pažymi, kad tam tikra miško buveinė yra biologiškai vertinga**. Kertinė miško buveinė gali būti tiek pavienis labai stambus ąžuolas, tiek miško sklypas, užimantis daugelį hektarų.

Teritorija, kuri greitai (kelių dešimtmečių bėgyje) turėtų tapti kertine miško buveine, jeigu joje bus ūkininkaujama palaikant esančias biologinės įvairovės vertybes, vadinama *Potencialia kertine miško buveine* (PKMB).

Kas nėra kertinė miško buveinė?

Pasitaiko teritorijų, kuriose aptinkami saugomų rūšių organizmai, tačiau tai nėra buveinių specializuotosios rūšys, jos nepriklauso nuo ypatingų miško savybių ar jo raidos ypatumų, o tik atsitiktinai gyvena toje vietoje. Tokia teritorija neturėtų būti laikoma kertine miško buveine. Tokie atvejai dažni, kai susiduriama su kai kurių saugomų rūšių induočiais augalais arba netoli rūšies arealo ribos esančiomis populiacijomis.

Išskiriant kertines miško buveines, negalima remtis nykstančiomis rūšimis, susijusiomis su miškuose išsibarsčiusiais elementais, tačiau nepriklausomomis nuo konkrečių vientisų teritorijų arba buveinių. Pavyzdžiui, baltnugariams geniams (*Dendrocopus leucotus*) maitintis reikalingas pakankamas džiūstančių ar negyvų lapuočių medžių kiekis jų teritorijos ribose. Lapuočiai nebūtinai turi telktis vienoje vietoje (kertinėje miško buveinėje) bet gali būti išsisklaidę visoje miško teritorijoje. Gyvenantys baltnugariai geniai dažniausiai rodo, kad kai kurie miško sklypai jų gyvenamosios teritorijos ribose pasižymi kertinių miško buveinių savybėmis. Šiuos paukščius, ko gero, išsaugoti įmanoma ne saugant vien tik kertines miško buveines, bet apskritai paliekant miške pakankamą džiūstančių lapuočių medžių ir negyvos medienos kiekį. Šiai kategorijai priskiriama daugelio rūšių gyvūnai, turintys dideles gyvenamąsias teritorijas.

Ekosistemų stabilumas ir ekologinis pastovumas

Ekosistemų stabilumas ir ekologinis pastovumas gali būti nagrinėjamas tiek laiko, tiek teritorijos atžvilgiu. Vienas iš ekosistemų pastovumo laike pavyzdžių gali būti ekosistemų migracija, nulemta besiplečiančių kontinentinių ledynų. Šiuo atveju klimato sąlygų kaita yra gana lėta, lyginant su rūšių kartų kaita, todėl buveinių specializuotosios rūšys migruoja kartu su savo gyvenamąja aplinka. Pavyzdžiui, šlapiesiems eglynams būdingas toks ekologinis pastovumas laike, nors ledynmečiu jie augo Vidurio Europoje, o tarpledynmetyje – Šiaurės Europoje. Teritorinis šlapiųjų eglynų pastovumas suprantamas kaip bendrijos stabilumas tiek toje pačioje buveinėje, tiek geografinėje teritorijoje. Kitaip tariant, kertinės miško buveinės erdvinis pastovumas dažniausiai suprantamas kaip ekosistemų stabilumas tam tikrose buveinėse. Ilgalaikis tam tikros buveinės išlikimas vienoje vietoje užtikrina pastovias gyvenimo sąlygas buveinių specializuotosioms rūšims.

Kertinėms miško buveinėms atpažinti naudojama keletas kertinių kraštovaizdžio ir biologinių elementų bei rūšys indikatorės. Tai, kad teritorijoje aptinkama pavienė rūšis indikatorė, dar nereiškia, kad ši teritorija yra kertinė miško buveinė – tam nustatyti reikalingas kompleksinis keleto veiksnių įvertinimas. Pavyzdžiui, sausuose pušynuose aptinkama tik kelių tinkamų rūšių indikatorių organizmų. Tuo pat metu šiuose miškuose tarpsta daugybė specializuotųjų rūšių, daugiausia vabalų ir grybų. Šiuos organizmus sunku aptikti vos metus akį arba tiriant netinkamu laiku, taigi daugeliu atvejų tenka pasikliauti kertiniais elementais, kurie rodo, kad teritorija tinkama įsikurti specializuotosioms rūšims.

Kodėl svarbu surasti ir išsaugoti kertines miško buveines?

Kertinės miško buveinės aptinkamos neatsitiktinai: visuomet yra priežasčių, sąlygojančių tai, kad KMB yra įsikūrusi tam tikroje konkrečioje vietovėje. Šios priežastys daugeliu atvejų

susijusios su kraštovaizdžio elementais, teritorijos raida, kai kada su specifinėmis gyvenamosios vietos sąlygomis. Dažnai keleto nykstančių rūšių organizmai gali būti paplitę vienoje KMB, tačiau neaptinkami aplinkiniuose miškuose. Kertinė miško buveinė dažniausiai jautriai reaguoja į staigius aplinkos tvarkymo sąlygų pokyčius arba į nutrūkusią veiklą, lėmusią kertinės miško buveinės susiformavimą. Sunaikintai KMB atsistatyti dažniausiai reikia labai daug laiko. Plynas kirtimas ilgai toje pačioje vietoje augančiame šlapiame eglyne greičiausiai taptų negrįžtamu žingsniu, matuojant subjektyviais žmogaus laiko suvokimo matais.
Dėl šių priežasčių KMB ypač svarbios miškų biologinės įvairovės apsaugai. Siekiant išvengti skaudžių klaidų ir išsaugoti biologinę įvairovę ekonomiškai efektyviausiomis priemonėmis, svarbu žinoti, kur yra įsikūrusios kertinės miško buveinės.

PAGRINDINIAI KERTINIŲ MIŠKO BUVEINIŲ TIPAI

A. Sausi ir vidutinio drėkinimo spygliuočių ir mišrūs miškai
- A.1. Eglynai ir mišrūs miškai su eglėmis
- A.2. Pušynai ir mišrūs miškai su pušimis

B. Sausi ir vidutinio drėkinimo lapuočių miškai
- B.1. Plačialapių miškai
- B.2. Kiti lapuočių miškai

C. Šlapieji miškai
- C.1. Šlapieji juodalksnynai ir beržynai
- C.2. Šlapieji eglynai ir mišrūs miškai su eglėmis
- C.3. Pelkiniai pušynai ir beržynai
- C.4. Šlapieji plačialapių miškai

KERTINĖS MIŠKO BUVEINĖS, SUSIJUSIOS SU KRAŠTOVAIZDŽIO ELEMENTAIS

D. Vandens telkinių pakrančių šlaitai
- D.1. Upės šlaitas
- D.2. Ežero arba šlapynės šlaitas
- D.3. Upelio šlaitas

E. Lėkšti vandens telkinių krantai (užliejami miškai)
- E.1. Upės salpa
- E.2. Upelio salpa
- E.3. Ežero krantas

F. Kitos vandens veikiamos kertinės miško buveinės
- F.1. Išdžiūstančio vandens telkinio krantas
- F.2. Šaltiniuota vieta
- F.3. Karbonatingos žemapelkės arba drėgnos pievos pakraštys
- F.4. Bebravietė

G. Nedidelės salos ir pusiasaliai vandens telkiniuose bei šlapžemėse

H. Statūs šlaitai
- H.1. Šlaitas
- H.2. Raguva

KERTINĖS MIŠKO BUVEINĖS, SUSIJUSIOS SU PAŽAIDOMIS IR MIŠKO SUKCESIJA

I. Gaisravietės

J. Medžiais apaugusios naudojamos arba apleistos pievos ir ganyklos
- J.1. Seniai užžėlusi medžiais apaugusi pieva arba ganykla
- J.2. Neseniai užžėlusi medžiais apaugusi pieva arba ganykla
- J.3. Tebešienaujama medžiais apaugusi pieva
- J.4. Tebeganoma medžiais apaugusi ganykla

K. Medžiai milžinai
- K.1. Pavienis medis milžinas
- K.2. Medžių milžinų grupė

L. Senas parkas

M. Miško sala dirbamuose laukuose

KMB tvarkymo ir apsaugos priemonės bei apsaugos statusas

KMB tipas	KMB potipis	Tvarkymo/apsaugos priemonės	Reikalingas apsaugos statusas
A	A1	Jokių ūkinių priemonių arba atrankiniai kirtimai (LP, E)	Pastovus
	A2	Jokių ūkinių priemonių arba atrankiniai kirtimai (E)	Pastovus
B	B1	Jokių ūkinių priemonių arba atrankiniai kirtimai (E)	Pastovus
	B2	Jokių ūkinių priemonių arba atrankiniai kirtimai (E)	Pastovus
C	C1	Jokių ūkinių priemonių arba atrankiniai kirtimai (E)	Pastovus
	C2	Jokių ūkinių priemonių	Pastovus
	C3	Jokių ūkinių priemonių	Pastovus
	C4	Jokių ūkinių priemonių arba atrankiniai kirtimai (E)	Pastovus
D	D1	Jokių ūkinių priemonių	Pastovus
	D2	Jokių ūkinių priemonių	Pastovus
	D3	Jokių ūkinių priemonių	Pastovus
E	E1	Jokių ūkinių priemonių arba atrankiniai kirtimai (E)	Pastovus
	E2	Jokių ūkinių priemonių arba atrankiniai kirtimai (E)	Pastovus
	E3	Jokių ūkinių priemonių arba atrankiniai kirtimai (E)	Pastovus
F	F1	Jokių ūkinių priemonių	Pastovus
	F2	Jokių ūkinių priemonių	Pastovus
	F3	Atrankiniai kirtimai (medžiai, krūmai), ganiava, šienavimas	Pastovus
	F4	Jokių ūkinių priemonių	Pastovus/laikinas
G		Jokių ūkinių priemonių	Pastovus
H	H1	Jokių ūkinių priemonių	Pastovus
	H2	Jokių ūkinių priemonių	Pastovus
I		Jokių ūkinių priemonių	Pastovus/laikinas
J	J1	Atrankiniai kirtimai (E, LP, krūmai), ganiava, šienavimas, mozaikiškumo palaikymas	Pastovus
	J2	Atrankiniai kirtimai (E, LP, krūmai), ganiava, šienavimas, mozaikiškumo palaikymas, pievų atkūrimas	Pastovus
	J3	Atrankiniai kirtimai (E, LP, krūmai), šienavimas, mozaikiškumo palaikymas	Pastovus
	J4	Atrankiniai kirtimai (E, LP, krūmai), ganiava, mozaikiškumo palaikymas	Pastovus
K	K1	Medžių ir krūmų kirtimas 2-5m atstumu nuo lajos perimetro	Pastovus/laikinas
	K2	Medžių ir krūmų kirtimas 2-5m atstumu nuo lajos perimetro	Pastovus/laikinas
L		Medžių ir krūmų kirtimas, ganiava, šienavimas arba, parko atkūrimo atveju, tvarkymas pagal parko tvarkymo planą	Pastovus/laikinas
M		Atrankiniai kirtimai, ganiava, šienavimas, mozaikiškumo palaikymas	Pastovus/laikinas

TINKAMIAUSIOS PRIEMONĖS BIOLOGINĖS ĮVAIROVĖS VERTYBĖMS IŠSAUGOTI

(pagal „KMB inventorizavimo metodiką“, 2002)

PAGRINDINIAI KERTINIŲ MIŠKO BUVEINIŲ TIPAI

A. SAUSI IR VIDUTINIO DRĖKINIMO SPYGLIUOČIŲ IR MIŠRŪS MIŠKAI

A.1. Eglynai ir mišrūs miškai su eglėmis

Miškuose, kuriuose dauguma biologinės įvairovės vertybių susijusios su eglėmis, geriausias tvarkymo metodas – jokių ūkinių priemonių. Tuo atveju, kai pusiau natūralūs eglynai vystosi į pirmykščius miškus, galima iškirsti dalį jaunesnių beržų, siekiant suformuoti retmes. Miškuose, kuriuose dauguma biologinės įvairovės vertybių susijusios su lapuočiais, ir yra pavojus, kad eglių įsigalėjimas pradės neigiamai veikti šias vertybes, geriausia būtų iškirsti dalį eglių pomiškio ir/arba jaunesnių medžių, siekiant sudaryti palankesnes sąlygas lapuočiams.

A.2. Pušynai ir mišrūs miškai su pušimis

Geriausias tvarkymo metodas – jokios ūkinės veiklos. Miškuose, kuriuose dauguma biologinės įvairovės vertybių susijusios su pušimis ir/arba lapuočiais medžiais, ir yra pavojus, kad eglių įsigalėjimas pradės kenkti šioms vertybėms, geriausia būtų iškirsti dalį eglių, siekiant sudaryti palankesnes sąlygas pušims ir lapuočiams. Kai kurios pažaidos (pavyzdžiui, gaisrai) biologinėms vertybėms nekenkia. Kai kada gali būti reikalingi valdomi miško gaisrai. Sausuoliai ir medienos nuokritos turi būti paliekami buveinėje.

B. SAUSI IR VIDUTINIO DRĖKINIMO LAPUOČIŲ MIŠKAI

B.1. Plačialapių miškai

B.2. Kiti lapuočių miškai

Daugeliu atvejų geriausias tvarkymo metodas – jokių ūkinių priemonių. Tuo atveju, kai miškai kilę iš senovinio kultūrinio kraštovaizdžio, juose dažnai plinta eglės. Jeigu tai kelia pavojų su plačialapiais medžiais susijusioms biologinės įvairovės vertybėms, egles reikėtų iškirsti. Džiūstantys medžiai arba medienos liekanos neturėtų būti šalinamos, nebent tai reikalinga gyvulių ganymui.

C. ŠLAPIEJI MIŠKAI

C.1. Šlapieji juodalksnynai ir beržynai

Daugeliu atveju geriausias tvarkymo būdas – jokių ūkinių priemonių. Siekiant išlaikyti šiose KMB drėgną mikroklimatą, būtina palikti 20–40 m apsauginę juostą, jeigu šalia plynai kertamas miškas. Jeigu prieš kurį laiką nusausintose buveinėse plinta eglės, ir tai kelia pavojų esančioms biologinėms vertybėms, geriausia būtų dalį eglių iškirsti. Šiuo atveju buveinėse turi būti nedaug su eglėmis susijusių biologinės įvairovės vertybių; taip pat būtina įsitikinti, kad taikomos tvarkymo priemonės ateityje bus palankios esančioms vertybėms. Džiūstantys medžiai ir medienos liekanos neturėtų būti pašalinamos iš buveinių. KMB sausinimas pražūtingas jų biologinės įvairovės vertybėms.

C.2. Šlapieji eglynai ir mišrūs miškai su eglėmis

Daugeliu atveju geriausias tvarkymo būdas – jokių ūkinių priemonių. Jeigu šalia plynai kertamas miškas, reikėtų palikti 20–40 m apsaugos juostą, siekiant išlaikyti šiose KMB drėgną mikroklimatą. Džiūstantys medžiai ir medienos liekanos neturėtų būti pašalinamos iš buveinių. KMB sausinimas pražūtingas jų biologinės įvairovės vertybėms.

C.3. Pelkiniai pušynai ir beržynai

Daugeliu atveju geriausias tvarkymo būdas – jokių ūkinių priemonių. Čia gana dažnai pasireiškia natūralūs pažeidžiantys veiksniai (gaisrai); jie šio tipo kertinėms miško buveinėms grėsmės nekelia. Kai kada tvarkant buveines gali būti reikalingi kontroliuojami miško gaisrai. Džiūstantys medžiai ir medienos liekanos neturėtų būti šalinamos.

C.4. Šlapieji plačialapių miškai

Daugeliu atveju geriausias tvarkymo būdas – jokių ūkinių priemonių. Siekiant išlaikyti šiose kertinėse miško buveinėse drėgną mikroklimatą, būtina palikti 20–40 m apsaugos juostą, jeigu šalia plynai kertamas miškas. Jeigu dėl ankstesnio nusausinimo buveinėse plinta eglės, ir tai kelia pavojų esančioms biologinėms vertybėms, geriausia būtų žiemą dalį eglių iškirsti. Šiuo atveju buveinėse turi būti nedaug su eglėmis susijusių biologinės įvairovės vertybių; taip pat būtina įsitikinti, kad taikomos tvarkymo priemonės ateityje bus palankios esančioms vertybėms. Džiūstantys medžiai ir medienos liekanos neturėtų būti pašalinamos iš buveinių.

KERTINĖS MIŠKO BUVEINĖS, SUSIJUSIOS SU KRAŠTOVAIZDŽIO ELEMENTAIS

D. VANDENS TELKINIŲ PAKRANČIŲ ŠLAITAI

D.1. Upės šlaitas

Palankiausias tvarkymo būdas – jokios ūkinės veiklos. Siekiant išlaikyti drėgną mikroklimatą, aplink kertinę miško buveinę turėtų būti paliekama 20–40 m apsaugos zona, bent jau pietinėje plyno kirtimo pusėje.

D.2. Ežero arba šlapynės šlaitas

Palankiausias tvarkymo būdas – jokios ūkinės veiklos. Siekiant išlaikyti drėgną mikroklimatą, aplink kertinę miško buveinę turėtų būti paliekama 20–40 m apsaugos zona, bent jau pietinėje plyno kirtimo pusėje.

D.3. Upelio šlaitas

Palankiausias tvarkymo būdas – jokios ūkinė veiklos. Siekiant išlaikyti drėgną mikroklimatą, aplink kertinę miško buveinę turėtų būti paliekama 20–40 m apsaugos zona, bent jau pietinėje plyno kirtimo pusėje.

E. LĖKŠTI VANDENS TELKINIŲ KRANTAI (UŽLIEJAMI MIŠKAI)

E.1. Upės salpa

E.2. Upelio salpa

E.3. Ežero krantas

Palankiausias tvarkymo būdas – jokios ūkinė veiklos. Sausinimas arba tėkmės reguliavimas neigiamai veikia ekosistemą. Jei dėl hidrologinio režimo reguliavimo buveinėse plinta eglės, ir tai kelia pavojų biologinės įvairovės vertybėms, geriausia būtų egles iškirsti. Šiuo atveju buveinėse turi būti nedaug su eglėmis susijusių biologinės įvairovės vertybių; taip pat būtina įsitikinti, kad taikomos tvarkymo priemonės ateityje bus palankios esančioms vertybėms. Be to, išlieka pavojus pažeisti kitų rūšių medžius ir dirvožemį. Nuolat čia augusių rūšių medžiai gali išlikti netgi nusausintose buveinėse, jeigu šio veiksnio poveikis nėra didelis, tačiau rūšių santykis gali pakisti. Siekiant išlaikyti drėgną mikroklimatą, aplink kertinę miško buveinę turėtų būti paliekama 20–40 m apsaugos zona, bent jau pietinėje plyno kirtimo pusėje.

F. KITOS VANDENS VEIKIAMOS KERTINĖS MIŠKO BUVEINĖS

F.1. Išdžiūstančio vandens telkinio krantas

F.2. Šaltiniuota vieta

Palankiausias tvarkymo būdas – jokios ūkinė veiklos. Siekiant išlaikyti drėgną mikroklimatą, aplink šio tipo kertines miško buveines turėtų būti paliekama 20–40 m apsaugos zona, jeigu šalia vykdomi plyni kirtimai. Netgi už kelių kilometrų nuo šaltiniuotos vietovės vykdoma sausinamoji melioracija gali būti pražūtinga biologinėms vertybėms. Jeigu šaltiniuota vieta vaizdinga arba yra kitaip naudojama, būtina įrengti medinį lieptelį, siekiant išvengti dirvožemio suardymo.

F.3. Karbonatingos žemapelkės arba drėgnos pievos pakraštys

Jeigu medžiai ir krūmai pradeda gožti buveines, juos galima pasirinktinai praretinti. Kad šlapiose karbonatingose pievose neįsiveistų krūmai, joms reikalingas vidutinio intensyvumo ganymas, taip pat labai padedantis atsigauti konkurencijai neatsparioms rūšims. Sausinimas pražūtingas šių buveinių biologinei įvairovei, todėl draudžiamas. Jeigu šalia vykdomi plyni kirtimai, turėtų būti paliekama bent 20 m pločio apsaugos zona, siekiant išvengti hidrologinio režimo sutrikdymo.

F.4. Bebravietė

Geriausias tvarkymo būdas – nevykdyti jokios veiklos. Bebrų užtvankos šiose KMB neturėtų būti ardomos.

G. NEDIDELĖS SALOS IR PUSIASALIAI VANDENS TELKINIUOSE BEI ŠLAPŽEMĖSE

Geriausias tvarkymo būdas – nevykdyti jokios veiklos. Šiose buveinėse nuolat pasireiškia gamtiniai pažeidžiantys veiksniai (gaisrai, vėjovartos ir kt.), gausu pereinamųjų zonų tarp skirtingų ekosistemų, todėl, siekiant išsaugoti biologinę įvairovę, šių veiksnių įtaka turi išlikti nepakitusi.

H. STATŪS ŠLAITAI

H.1. Šlaitas

H.2. Raguva

Geriausias tvarkymo būdas – nevykdyti jokios ūkinės veiklos. Jeigu šiaurės ekspozicijos šlaito papėdėje plynai kertamas miškas, siekiant išlaikyti drėgną mikroklimatą aplink KMB turėtų būti paliekama 20–40 m pločio apsaugos zona.

KERTINĖS MIŠKO BUVEINĖS, SUSIJUSIOS SU PAŽAIDOMIS IR MIŠKO SUKCESIJA

I. GAISRAVIETĖ

Tinkamiausia priemonės – nevykdyti jokios ūkinės veiklos. Bent iš dalies reikia leisti miškui atželti natūraliai, negalima šalinti džiūstančių medžių ar medžių liekanų. Kai kuriais atvejais šio tipo KMB gali natūraliai išnykti, galutinai suirus apdegusių medžių liekanoms.

J. MEDŽIAIS APAUGUSIOS NAUDOJAMOS ARBA APLEISTOS PIEVOS IR GANYKLOS

J.1. Seniai užžėlusi medžiais apaugusi pieva arba ganykla
J.2. Neseniai užžėlusi medžiais apaugusi pieva arba ganykla
J.3. Tebešienaujama medžiais apaugusi pieva
J.4. Tebeganoma medžiais apaugusi ganykla

Kadangi šios KMB kilusios iš buvusio žemės ūkio kraštovaizdžio, joms išlaikyti paprastai reikalinga ūkinė veikla. Norint išlaikyti šių KMB bioįvairovę reikia:

- šalinti plintančias egles ir kai kuriuos lapuočius medžius;
- išlaikyti esamą medžių ir krūmų mozaiką; palaikyti neužžėlusias atviras vietas ir medžiais apaugusių pievų pakraščius;
- išsaugoti senus medžius ir senus krūmus;
- nešalinti iš buveinių džiūstančių medžių ir medžių liekanų;
- išlaikyti ganiavą ir šienavimą, kurie teigimai veikia bioįvairovės išsaugojimą. Jei tebėra išlikusios rūšys, rodančios ilgą žolių dangos pastovumą, reikėtų įvertinti mišku apaugusios pievos atstatymo galimybes;
- atstatant pievą, nevartoti trąšų ir pesticidų.

K. MEDŽIAI MILŽINAI

K1. Pavienis medis milžinas
K2. Medžių milžinų grupė

Pavienis medis milžinas dažnai būna išaugęs atviroje vietoje, ir tiek pats medis, tiek ant jo gyvenančios specializuotosios rūšys reikalauja saulės atokaitos. Norint išsaugoti biologinę įvairovę, reikia aplink iškirsti kitus medžius ir krūmus, paliekant bent 2 m pločio tarpą nuo toliausiai iš medžio lajos išsišovusių šakų iki arčiausiai stovinčio medžio. Jei medžiai milžinai pradėjo augti tankiame miške, jį supančios aplinkos nereikėtų keisti. Netgi nuo žemės nereikėtų rinkti nukritusių šakų, išskyrus tuos atvejus, kai medis auga prie kelio ar kai jos trukdo žemėnaudai. Tai netaikytina, jei pavieniai biologiškai seni medžiai auga tankiuose medynuose, kuriuose dominuoja eglė. Tokiuose medynuose būtina šalinti aplik ąžuolus augančias egles. Tai padės prailginti medžių gyvavimo trukmę.

L. SENAS PARKAS

Kadangi šio tipo buveinės sukurtos žmogaus, reikalingas šioks toks ūkinis įsikišimas. Senus medžius su plačiomis lajomis reikia saugoti nuo jaunų juos gožiančių medžių. Galimas saikingas ganymas ir šienavimas. Priešingai negu kitaip tvarkomuose parkuose, šio tipo buveinėse turi būti paliekama visa negyva mediena.

M. MIŠKO SALA DIRBAMUOSE LAUKUOSE

Tai dažniausiai išsibarstę nedideli miškeliai, kuriuose vyrauja įvairių rūšių medžiai, dažniausiai beržai arba pušys. Daugeliui tokių miškų būdingas pamiškės efektas, sukuriantis papildomas ekologines nišas įvairiems organizmams, daugiausiai vabzdžiams ir paukščiams. Šiuose miškuose dažnai buvo ar tebeganoma, taip pat pasirinktinai kertami medžiai. Kai kada šiose buveinėse nebuvo vykdoma jokia ūkinė veikla, todėl jose gali išlikti biologinės įvairovės vertybių, susijusių su senais medžiais, negyva mediena arba pamiškėmis.

13 PRIEDAS

Miško sklypai, kuriuose nevykdoma ūkinė veikla

Miško sklypai, kuriuose nevykdoma ūkinė veikla

Kv.	Skl. Nr.	Plo-tas, ha	Ard.	Rūšinė sudėtis	Kil-mė	Am-žius	Auk-štis, m	Skers-muo, cm	Skal-su-mas	Au-ga-vietė	Boni-te-tas	Tūris, m3/ha	Projektuojama ūkinė priemonė / 50 maketas
07 Palangos girininkija													
8													
	8	1,9	5	Kopos 10P		15	3	4					
	9	0,7	1	8J2B+J,P		45	18	20	0,8	Lcl	2	230	
	10	0,3		Miško laukymė						Nbl			
	11	0,8	1	5P4B1J		30	13	14	0,7	Lcl	1	140	
	12	0,2	1	9P1J	K	80	16	32	0,4	Ncl	5	90	
	13	0,5	1	6J4B+P		35	15	16	0,6	Lcl	2	130	
	14	0,5		Miško laukymė						Nbl			
	15	0,9	1	9J1J+B,Bt,P		50	19	24	0,7	Lcl	2	210	Int.0,1 ha P(30)
	16	0,5		Miško laukymė						Nal			
	17	5	1	7J3J+K,D,P		85	20	36	0,7	Lcl	2	230	Du int.po 0,1 ha K(65)
	18	2,1	1	8J2J+Gl		70	20	26	0,9	Lcl	2	300	
	19	0,3	1	10J		35	17	20	0,9	Lcl	1	230	
	20	0,5	1	6J2J2D+D		70	19	28	0,7	Lcl	3	210	Int.0,1 ha D(50)
	21	0,7	1	10P	K	75	21	28	0,9	Nbl	3	300	
	22	0,6		Miško laukymė						Lcl			
9													
	10	1	1	8J2P+J		45	17	24	0,7	Lcl	2	170	Int.0,2 ha P(45)
	11	1,6	1	6J3J1J		65	18	26	0,8	Lcl	3	200	
	12	1,1	1	10P		75	22	32	0,8	Ncl	3	280	
	13	0,6	1	6P4B		35	18	18	0,9	Ncl	1A	260	
	14	0,7	1	9J1J		45	16	16	0,8	Lcl	2	200	
	15	2,5	1	9J1J		70	19	28	0,6	Lcl	3	180	Int.0,1 ha aikštė
	16	0,8	9	Miško laukymė 10J		60	21	26		Nbl		5	
	17	0,2	1	8J2J		30	13	14	0,9	Lcl	2	160	
208													
	1	0,5		Kopos									
	2	0,8	1	9P1J+D		35	15	22	0,7	Nbl	2	150	Int.0,2 ha J,D(35)
	3	1	9	Miško laukymė 10P		40	8	10		Nbl		5	
	4	4,5		Miško laukymė						Nbl			
	5	0,9	1	4J3P3B		30	16	18	0,6	Lcl	1	130	Int.0,2 ha P(30),Int.0,1 ha B(30)
	6	1,1	1	6B3P1J		20	14	12	0,7	Ncl	1	100	Du int.po 0,1 ha retmės
	7	1,7		Kopos									
	8	1,1		Miško laukymė						Nbl			
	9	1,3	1	7B1B1P1J		20	12	10	0,8	Lcl	1	110	
	10	3,7	1	6B2B1P1J		20	14	12	0,9	Lcl	1	150	Int.0,1 ha J(30),Int.0,1 ha retmė
	11	1,9	1	5J3B1D1Bt		35	17	18	0,9	Lcl	1	240	Int.0,1 ha B(35),Int.0,1 ha D(35)
	12	0,3		Miško laukymė						Nbl			
	13	0,3		Miško laukymė						Nbl			
	14	1,4	1	6D2B1P1J+Gl		20	12	10	0,8	Nbl	1	130	Int.0,1 ha P(35),Int.0,1 ha J(50)
	15	0,2		Miško laukymė						Nbl			
	16	4,3		Miško laukymė						Nbl			
	17	0,4	1	6J2J2B		30	14	18	0,8	Lcl	2	160	

Miško sklypai, kuriuose nevykdoma ūkinė veikla

Kv.	Skl. Nr.	Plo-tas, ha	Ard.	Rūšinė sudėtis	Kil-mė	Am-žius	Auk-štis, m	Skers-muo, cm	Skal-su-mas	Au-ga-vietė	Boni-te-tas	Tūris, m3/ha	Projektuojama ūkinė priemonė / 50 maketas
	18	0,5	1	8J2B+J,Bt		30	13	18	0,7	Lcl	2	120	Int.0,1 ha retmė
09 Klaipėdos girininkija													
114													
	1	3		Kopos									
	2	3,3	1	10J+J,T,B,D		60	20	28	0,8	Lcl	2	260	
	3	2,3	1	6J2J2B		40	19	24	0,7	Lcl	1	220	Int.0,1ha-retmė,Du int.po 0,2ha B(40)
	4	1,4	1	5B1B4J+D		45	19	22	0,8	Lcl	2	170	
	5	0,8	1	9P1D		25	10	12	0,8	Nbl	2	100	Int.0,1ha D(20)
	6	0,8	1	8J2J		60	21	28	0,7	Lcl	1	250	Int.0,1ha-retmė
	33	12,3		Miško laukymė						Nbl			
119													
	1	0,7		Miško laukymė						Nal			
	2	5,3	1	8P2P+P	K	85	20	26	0,9	Nbl	4	280	Int.0,2 ha P(85)Nal,Int.0,2 ha retmė
	3	0,3	1	5J3J2B		25	15	18	0,7	Lcl	1	160	
	4	0,3	1	6J4J		30	15	18	1	Ucl	1	240	
	5	0,4	1	9J1B+B,P		25	16	16	1	Lcl	1A	240	
	6	2,6	5	Smėlynas 10P		15	5	6		Nal			
	7	0,2	1	7B3J+Bl,Gl		50	20	24	0,7	Lcl	2	160	
	8	0,4	1	8D2J		55	23	26	0,8	Lcl	1	300	
	9	0,3	1	10P+B		30	14	20	0,9	Nbl	1	170	
	10	33,4		Miško laukymė						Nal			
	11	2	1	10P+P		25	13	20	0,9	Nbl	1	150	
	12	1,6	1	10P		25	12	20	1	Nbl	1	150	Int.0,1 ha retmė
	13	0,8	1	3J1J3P3B+D		60	19	28	0,7	Lcl	2	210	Int.0,2 ha P(50)
	14	0,6	1	9J1B		80	18	34	0,5	Ldl	3	140	
	15	0,5	1	10P		25	13	20	0,9	Nbl	1	150	
	16	0,2	1	7J3P+B		70	19	26	0,7	Lcl	3	210	
	21	3	1	5P3P1P1B+D,J		80	20	28	0,8	Ncl	3	240	Int.0,1 ha retmė
	24	1,9	1	10P		20	12	20	0,8	Nbl	1A	120	
	25	1,5		Miško laukymė						Nal			
	26	4,1	1	8J2J		65	22	28	0,9	Udp	1	340	Int.0,1 ha retmė
	27	0,5	1	7J3J		55	18	26	1	Pc	2	260	
	28	0,9	1	9J1J+J		55	20	28	1	Ldl	2	320	Int.0,1 ha apžvalgos aikštelė
	30	17,5		Miško laukymė						Nal			
	31	3,5		Miško aikštė						Lcl			Žėlimas
	32	5,3	1	8J2J+U		55	18	28	0,9	Udp	2	240	Int.0,1 ha retmė,Int.0,1 ha J(55)Pc
	33	0,6	1	8J2Bt		50	17	24	0,8	Ldp	2	200	
	34	0,3		Miško laukymė						Lcl			
	35	0,5	1	5J3D2Bt		65	18	30	0,6	Ldp	3	170	
	36	4,1	1	8J2J+Bt		45	17	24	0,8	Ldp	2	210	
	37	1,9	1	4J3D1P1B1T+L,L		70	19	30	0,6	Lcl	3	180	
	38	1,3	1	10P+B		70	16	24	1	Nal	4	220	
	39	7,2	1	8J2J+B,D		45	18	24	0,8	Lcp	2	230	
	40	1,2	1	9J1J+P,P		70	19	30	0,9	Ldp	3	270	Int.0,1 ha P(20)

Miško sklypai, kuriuose nevykdoma ūkinė veikla

Kv.	Skl. Nr.	Plo-tas, ha	Ard.	Rūšinė sudėtis	Kil-mė	Am-žius	Auk-štis, m	Skers-muo, cm	Skal-su-mas	Au-ga-vietė	Boni-te-tas	Tūris, m3/ha	Projektuojama ūkinė priemonė / 50 maketas
	41	1,3	9	Miško laukymė 10J		50	16	18		Lcl		3	
	42	5,1		Miško laukymė						Nal			
	43	2,1	1	10P+J	K	70	21	26	1	Ncl	3	330	Int.0,2 ha J(70)
	44	7,9		Miško laukymė						Nal			
	46	2,3		Miško laukymė						Nal			
122													
	1	0,3	1	7J3J+Gl,U		65	18	30	0,7	Ldp	3	180	
	2	1	9	Miško laukymė 10J		45	16	26		Lcl		5	
	10	2,2	1	10J+Bt		55	20	24	0,9	Ldp	2	300	
	21	0,5	1	8J2Bt+B		35	16	18	1	Ldp	2	240	
812													
	1	0,9	9	Miško laukymė 10J		45	16	22		Lcl		15	
	2	1,4	1	10J+U		45	18	22	0,9	Ldp	2	250	
	5	0,4	1	7D3J		20	9	8	0,8	Nbl	3	70	
	6	0,8	1	5B4J1D		50	16	20	0,8	Lcl	3	140	
	55	0,2	1	5J3B2D		50	16	20	0,7	Ncl	3	150	
12	Šernų girininkija												
162													
	1	5,4		Pelkė						Pc			
171													
	1	8,5		Pelkė						Pc			
180													
	1	11,3		Pelkė						Pc			
189													
	7	10		Pelkė						Pc			
206													
	4	29,3		Pelkė						Pc			
207													
	1	57,6		Pelkė						Pc			
208													
	1	65,1		Pelkė						Pc			
209													
	27	16,4		Pelkė						Pc			
210													
	37	0,2	9	Miško aikštė 10B		40	21	22		Lcl		20	Žėlimas
	38	46	9	Pelkė 10J		40	14	18		Pc		1	
	42	0,3		Pelkė						Pc			
	45	1,3	1	10B+J		40	18	18	0,7	Ucl	2	150	Int.0,1 ha retmė,Int.0,15 ha B(30)0,6 sk.,Pcn,In.0,10 ha pelkė,Pc
	46	0,4	1	8B1J1P+D,Gl		20	12	10	0,9	Lcl	1	110	
	47	0,2	1	10J+B		25	15	16	0,9	Uds	1	190	
211													
	1	30,1		Pelkė						Pc			
212													
	1	63,3		Pelkė						Pc			

Miško sklypai, kuriuose nevykdoma ūkinė veikla

Kv.	Skl. Nr.	Plo-tas, ha	Ard.	Rūšinė sudėtis	Kil-mė	Am-žius	Auk-štis, m	Skers-muo, cm	Skal-su-mas	Au-ga-vietė	Boni-te-tas	Tūris, m3/ha	Projektuojama ūkinė priemonė / 50 maketas
213													
	1	35,6		Pelkė						Pc			
	2	0,2	1	8B2J		60	21	30	0,5	Ucl	2	130	
214													
	1	0,2	5	10D		10	6	6		Lcl			Žėlimas
			9	Miško aikštė 10D		30	18	20				3	
	2	1,3	1	4B2B2J2D		25	14	14	0,8	Ucl	2	140	Int.0,1 ha BD(20)0,8 sk.,Lcl,Int.0,1 ha D(25)0,9 sk.,Lcl
	3	0,2	1	10B+J,J		45	17	20	0,7	Pcn	2	130	
	4	0,5		Miško aikštė						Lcl			Žėlimas
	5	2,5	1	9B1D+J,P,E,B		65	25	28	0,7	Lcl	1A	230	Int.0,05 ha aikštė,Int.0,05 ha BD(20)0,9 sk
	6	0,8	1	9B1P+D		40	18	18	0,8	Ucl	2	170	
	7	0,9	1	10B		25	9	10	0,3	Pcn	3	25	
	8	0,6	9	Miško aikštė 7B2B1D		60	23	30		Lcl		10	Žėlimas
	9	3,1	1	10B+D,P,Ą		65	27	26	0,8	Lcl	1A	300	
	10	0,8	1	9B1P+D		45	19	18	0,8	Ucl	2	180	Int.0,1 ha B(30)1,0 sk.,Lcl
	11	1,6	1	7B2B1P+J		65	25	28	0,7	Lcl	1A	220	Int.0,1 ha retmė Ucl
	12	1,3	9	Miško aikštė 5B3J1B1D		60	21	30		Lcl		15	Žėlimas / Int.0,05 ha J(35)JB(60)0,7 sk.,Ucl
	13	0,6	9	Miško aikštė 10B		40	18	22		Lcl		2	Žėlimas
	14	0,8	9	Pelkė 6B4J		30	14	18		Pc		10	
	15	71		Pelkė						Pc			
	16	1,3	1	6B2B2P+P		40	21	22	0,6	Lcl	1	150	
	17	1,5	1	8P2B+B		30	12	24	0,4	Ucl	2	70	Int.0,07 ha aikštė
	18	1,6	1	4B2B4P		60	22	28	0,7	Lcl	1	180	Int.0,2 ha B(35)0,6 sk.,Ucl,Int.0,1 ha B(30)0,8 sk,Int.0,05 ha B(35)0,7 sk.,Ucl
215													
	1	12,4		Pelkė						Pc			
	2	0,3	1	9J1B		15	5	8	0,5	Pcn	3	20	
	3	0,3	1	10B		20	12	10	1,1	Pcn	1	130	
	4	0,4	1	9B1J+J,B		20	13	12	0,9	Pcn	1	120	Int.0,15ha JB(20)J(40)0,4sk
	5	1,1	1	7J2B1U		70	20	26	0,6	Pdn	2	200	
			2	7U3J		30	10	8	0,1			10	
	6	5,4	1	8B2J+D,U,J,U		75	20	26	0,7	Pc	2	170	Int.0,1ha-retmė,Int.0,25ha B(20)1,0sk
	7	1,5	1	6J2J1B1U+D,U		25	15	16	0,9	Pd	1	220	Int.0,2ha J(30)0,8sk
	8	0,4	1	9J1B+Ą,U,Bl		15	10	12	0,4	Pd	1	45	Int.0,05ha-aikštė,Ncl
	9	0,5	1	6B3J1D+U,P		70	21	24	0,6	Pd	2	160	Int.0,1ha JB(70)0,8sk,Int.0,2ha J(65)0,7sk,Int.0,1ha-retmė
	10	0,3	1	7J2J1J+B,B		25	10	12	0,7	Pc	3	90	
	11	1,2	1	10P+B	K	60	23	30	0,6	Lcl	1	230	Int.0,1ha-retmė
	12	1,1	1	5B4D1J		60	20	24	0,7	Pcn	2	180	Int.0,2ha DJB(60)0,6sk,Int.0,1ha B(50)0,3sk,Pc,Int.0,1ha-retmė,Lcl
	13	6,7	9	Pelkė 6P4B		60	15	26		Pc		3	
	14	0,6	1	6J4J+E		20	7	8	0,6	Pcn	3	60	Int.0,25ha J(40)0,7sk
	15	1,8	5	5B5J		10	4	4		Pc			Žėlimas
			9	Žuvęs medynas 10B		25	9	12				3	
	16	3,1	1	6B2B1J1J+E		25	8	10	0,5	Pc	3	35	Int.0,1ha J(25)0,7sk
216													
	1	2,4		Pelkė						Pc			

159

Miško sklypai, kuriuose nevykdoma ūkinė veikla

Kv.	Skl. Nr.	Plo-tas, ha	Ard.	Rūšinė sudėtis	Kil-mė	Am-žius	Auk-štis, m	Skers-muo, cm	Skal-su-mas	Au-ga-vietė	Boni-te-tas	Tūris, m3/ha	Projektuojama ūkinė priemonė / 50 maketas
	2	1,9	1	8B1J1P+D,B,J		55	18	18	0,8	Pcn	2	170	Int.0,2 ha BJ(30)0,7 sk
	3	1,3	1	5J2J2B1U+D,U,B		55	17	18	0,7	Pcn	3	190	
	4	2,1	1	4P2E2J1D1B+Ą,J,B,U		110	22	42	0,8	Pcn	4	270	
	5	1,2	1	6J1J1B1B1P+E		55	19	20	0,7	Pcn	2	220	
	6	0,6	1	8J1J1P+B,U		70	18	24	0,7	Pcn	3	200	
	7	0,3	1	6J2J1B1P		55	13	18	0,6	Pcn	4	100	
	8	0,9	1	10J+B,J		25	8	10	0,4	Pc	4	30	
	9	36,2	9	Pelkė 9P1B		85	12	24		Pb		1	
	10	1,5	1	5B1B3P1P+J		55	11	16	0,5	Pb	4	50	
	11	1,3	1	7P2B1B		100	16	32	0,7	Pb	5	150	
	12	1,2	1	6P3P1B+B		75	10	20	0,7	Pa	5A	90	
217													
	1	7,2		Pelkė						Pc			
	2	1,3	1	6D2J1B1P+E		70	23	32	0,6	Pcn	2	210	Int.0,1 ha J(70)J(40)0,7 sk
	3	2,1	1	5D2B1J2P+E,Ą		65	23	30	0,7	Pcn	2	260	Int.0,05 ha JB(20)0,7 sk
	4	3,2	1	8P2B+Ą,E		115	24	38	0,7	Pcn	3	270	
	5	3,2	1	6B3B1D+P,J,E		70	24	28	0,7	Ldp	1	230	Int.0,05 ha E(50)0,7 sk,Du int.po 0,05 ha aikštės Ncl
			2	7K3U		40	12	12	0,1			15	
	6	0,3	1	9B1P		60	16	18	0,8	Pbn	3	140	
	7	1	1	10P+Ą,U,Ą		100	26	36	0,8	Ncl	2	360	
	8	35,8		Pelkė						Pa			
	9	4,3	1	4P2E1Ą2B1B		95	24	46	0,5	Pcn	3	190	
			2	5E4Ą1B		45	14	16	0,2			45	
	10	0,5	1	6B1B3P+B		25	6	6	0,7	Pa	4	40	
	11	0,4	1	8P2B+P		35	5	10	0,6	Pa	5A	30	
218													
	1	1,5	1	8B2P		80	25	28	0,8	Pbn	1	270	Int.0,3 ha BP(80)0,6 sk
	2	0,6	9	Pelkė 9B1J		40	13	16		Pc		5	
	3	0,9	1	7B1B2J		30	14	12	0,9	Pcn	2	140	Int.0,15 ha B(30)0,6 sk
	4	2,4	1	7P3B		75	23	30	0,7	Pbn	2	250	Int.0,3 ha B(70)0,5 sk.,Pc
	5	0,5	1	8B1B1P		60	20	22	0,6	Pcn	2	150	
	6	0,9	1	10P+B		80	22	34	0,8	Pbn	3	280	
	7	2	1	7P3B		85	25	36	0,7	Pbn	2	300	
	8	4	1	7B2B1P+E,D		75	23	34	0,7	Pbn	1	190	Int.0,2 ha PB(75)0,6 sk
	9	2,4	1	10B+P		40	10	10	0,6	Pb	4	60	Int.0,1 ha P(70)0,7 sk.,Pbn,Int.0.2 ha P(70)0,7 sk
			9	10P		70	20	28				10	
	10	21,8	9	Pelkė 5B5P		50	15	18		Pb		10	
	11	0,6	1	5B2B2P1P		60	14	20	0,6	Pan	4	65	Int.0,05 ha PB(30)P(70)0,8 sk
	12	0,8	1	7P2P1B		50	9	14	0,8	Pa	5	90	
	13	5,7	1	7B3P		35	8	8	0,5	Pa	4	35	Int.0,1 ha P(50)0,8 sk
	14	3,1	1	8P2B+P		50	9	16	0,6	Pa	5	60	Int.0,3 ha P(40)0,7 sk
	15	3,5	1	8B2B+P		40	10	10	0,8	Pb	4	90	Int.0,3 ha PB(40)0,6 sk.,Pan
	16	0,8	1	6P4P+B		50	9	12	0,8	Pa	5	100	

Miško sklypai, kuriuose nevykdoma ūkinė veikla

Kv.	Skl. Nr.	Plo-tas, ha	Ard.	Rūšinė sudėtis	Kil-mė	Am-žius	Auk-štis, m	Skers-muo, cm	Skal-su-mas	Au-ga-vietė	Boni-te-tas	Tūris, m3/ha	Projektuojama ūkinė priemonė / 50 maketas
	17	0,8	1	9P1B		55	10	16	0,8	Pa	5	90	
	18	0,5	1	7P2P1B		40	10	12	0,8	Pan	4	110	
	19	1,3	1	6P2P2B+B		35	9	10	0,7	Pan	4	90	
	20	0,4	1	7P2P1B		35	5	8	0,5	Pa	5A	35	
	21	0,9	1	7P3B		50	9	14	0,6	Pa	5	60	Int.0,20 ha B(35)P(50)0,6 sk.,Pb,Int.0,3 ha P(50)0,7 sk
	22	5,6		Pelkė						Pa			
	23	1,3	1	5P2P3B		90	14	28	0,6	Pa	5A	90	
219													
	1	1,6	1	8J1J1B+U,U		30	12	12	0,7	Pcn	3	120	Int.0,2 ha J(25)J(55)0,9 sk
	2	0,8	1	8J2B+B		20	5	6	0,5	Pc	4	20	
	3	4,2	1	7B2B1J		20	8	8	0,6	Pc	3	45	
	4	1,7	1	6B3B1J+B		40	11	14	0,5	Pc	4	40	
			9	10P		85	16	32				10	
	5	0,4	1	10J+B,U		60	17	22	0,6	Pd	3	150	
	6	1,6	1	9B1B+P,J		30	10	10	0,7	Pc	3	70	
	7	2,3	1	8P2B+P,B,D		65	14	28	0,4	Pc	5	70	
	8	1	1	6J2J2B+D,U		40	13	16	0,7	Pd	3	140	Int.0,2 ha BJ(60)0,7 sk
	9	10,9	1	5J2J2B1B+U,E		20	8	10	0,7	Pc	3	80	Int.0,2 ha BJE(60)0,6 sk
	10	9,9	1	5B2B2J1J+P		45	10	14	0,5	Pc	4	40	
	11	0,4	1	7B2D1J+P,B,B		45	15	20	0,6	Pc	3	100	
	12	1,5	1	4B2J1J3U		60	18	22	0,8	Pd	2	160	
	13	2,4	1	8J1J1B		45	12	16	0,6	Pc	4	90	
	14	11,8		Pelkė						Pc			
	15	0,2	1	7B2J1U+Ą,J		50	17	22	0,7	Pcn	2	120	
220													
	1	0,7	1	7P1P2B		85	13	24	0,6	Pa	5A	100	Int.0,3 ha P(85)B(55)0,5 sk
	2	16,3	9	Pelkė 9P1B		90	14	28		Pa		2	
	3	0,6	1	7P1P2B		120	15	30	0,5	Pa	5A	90	
	4	1,9	1	10P+B		120	17	34	0,7	Pa	5	170	
	5	0,5	1	10P+B		75	9	16	0,5	Pa	5B	50	
	6	1,1	1	7P1P2B		65	14	28	0,4	Pb	5	70	
	7	0,8	1	6P2P2B+P		65	15	30	0,6	Pb	4	110	
	8	1,2	1	7B1B2J+B,P,D,E		25	10	10	0,8	Pc	3	80	
	9	1,6	1	7B2J1B		20	8	8	0,6	Pc	3	40	
			9	10P		80	16	30				3	
	10	0,6	1	6J2J1B1E+P,D		70	18	24	0,7	Pc	3	200	Int.0,05 ha EBP(80)0,4 sk.,Lcl
	11	11	9	Pelkė 9P1B		80	15	30		Pc		2	
	12	0,4	1	5P2E1E1B1B		90	22	36	0,5	Pb	3	160	
			2	9E1J		40	9	10	0,2			30	
	13	0,5	1	4P2E2E1B1B		85	19	34	0,7	Pcn	4	180	
	14	1	1	4B2J2B2P		30	10	10	0,7	Pc	3	80	
	15	0,6	1	4B1B2J2J1P+U		60	17	24	0,6	Pcn	3	110	
	16	1,3	1	7J3B+U		20	9	10	0,5	Pd	2	50	Int.0,2 ha BJ(25)0,8 sk,Int.0,05 ha pelkė,Pd
			9	5P5B		90	19	36				10	
	17	1,1	1	4B1J1J2P2E+E,U,B		75	17	24	0,6	Pd	3	110	

Miško sklypai, kuriuose nevykdoma ūkinė veikla

Kv.	Skl. Nr.	Plo-tas, ha	Ard.	Rūšinė sudėtis	Kil-mė	Am-žius	Auk-štis, m	Skers-muo, cm	Skal-su-mas	Au-ga-vietė	Boni-te-tas	Tūris, m3/ha	Projektuojama ūkinė priemonė / 50 maketas
	18	5,2		Pelkė						Pc			
	19	2,4	1	7J1J2U+B,E,P		65	17	22	0,3	Pcn	3	80	
221													
	1	27,2		Pelkė						Pb			
	2	3,6	1	3E2P1Ą1Ą2B1B+D,J		80	23	32	0,6	Pcn	3	260	
			2	7E3B		45	13	16	0,1			25	
	4	0,8	1	4E2P2Ą1D1J+B,U	K	65	22	30	0,6	Ncl	3	230	Int.0,1 ha retmė
	5	1,3	1	7E2P1B+D,E,J		55	20	24	0,7	Pcn	3	250	Int.0,15 ha P(65)B(40)0,6 sk,Int.0,1 ha BJ(25)0,7 sk.,Pc
	6	0,9	1	7J3B+J,P,Ą		65	21	24	0,7	Pcn	2	250	Int.0,1 ha J(65)0,8 sk.,Icl
			2	10E		30	7	8	0,1			10	
	7	1,4	1	6P1E2B1J+B,D		110	24	38	0,7	Pcn	3	250	Int.0,1 ha J(60)0,7 sk.,Pc
	8	0,4	1	10P+K,Ą,B	K	65	25	28	0,8	Ncl	1	350	
			2	7K3E		20	8	6	0,3			20	
	9	0,6	1	10B+P,Ą,J		65	29	28	0,8	Lcl	1A	330	
			2	10E	K	45	14	14	0,5			120	
	10	2,8	1	4B2J1D2Ą1P+K,L,E		65	23	24	0,7	Pcn	1	210	Int.0,2 ha BP(65)J(50)0,8 sk.,Ucl,Int.0,2 ha JD(65)0,8 sk.,Pdn
	11	0,3	1	9D1B+K		60	26	34	0,7	Ncl	1A	310	
			2	10K		35	12	10	0,2			25	
	12	0,5	1	6E1K3D+B,Ą	K	40	18	18	0,7	Ncl	2	260	Int.0,05 ha aikštė
	13	5,1		Pelkė						Pc			
	14	0,3	1	10J+B		65	18	24	0,4	Pcn	3	110	
	15	0,5	1	9B1E+J,U,D,Ą		60	18	20	0,4	Pc	2	80	
	16	0,5	1	9P1B+E,D		90	22	38	0,7	Pcn	3	240	
	17	0,7	1	7P3E+Ą,K,B	K	40	20	24	0,7	Ncl	1A	210	Int.0,05 ha aikštė
	18	0,2	1	10J+B		25	9	10	0,3	Pcn	3	30	
223													
	1	2,5	9	Miško aikštė 10J		30	13	20		Udp		1	Želimas
	2	1,1		Pelkė						Pc			
	3	0,2	1	8J2J		35	16	20	0,7	Udp	2	170	
	4	0,7	1	10J		35	17	18	0,9	Uds	1	230	Int.0,05ha J(40)0,8sk
	5	0,2	1	6J2J2B		30	13	16	0,7	Pcn	2	120	Int.0,1ha BJ(20)0,9sk
	6	6,7		Miško aikštė						Ncl			Želimas
	7	1,3	1	10J+B,J,B		30	18	18	1	Lds	1A	280	Int.0,05ha-aikštė,Uds
	8	0,4	1	8J2J		20	8	10	0,5	Pcn	3	40	
	9	0,9	1	7B3J		70	20	24	0,8	Pcn	2	190	
	10	0,3	1	10B+J,J		70	19	28	0,7	Pcn	2	160	
	11	1,5	1	10J+B,B		30	14	14	0,9	Pcn	2	170	Int.0,1ha J(40)0,9sk
	12	0,7	1	8J2B		40	13	16	0,8	Pcn	3	150	Int.0,15ha B(55)0,8sk
	13	0,4	1	9J1J		30	11	14	0,7	Pc	3	100	
	14	93,3		Pelkė						Pc			Trys int po 0,1ha-kūdros
224													
	1	97		Pelkė						Pc			
225													
	1	60,5		Pelkė						Pc			

Miško sklypai, kuriuose nevykdoma ūkinė veikla

Kv.	Skl. Nr.	Plo-tas, ha	Ard.	Rūšinė sudėtis	Kil-mė	Am-žius	Auk-štis, m	Skers-muo, cm	Skal-su-mas	Au-ga-vietė	Boni-te-tas	Tūris, m3/ha	Projektuojama ūkinė priemonė / 50 maketas
260													
	1	4,5	9	Pelkė 9B1J		35	11	14		Pc		2	
	2	1,7	1	6B1B2P1J+J		60	15	20	0,7	Pc	3	110	Int.0,1 ha BJ(35)0,8 sk
	3	0,9	1	8B2B+P		30	12	12	0,8	Pc	3	100	Int.0,2 ha B(60)0,6 sk
	4	7	1	8P2B+E		80	21	28	0,9	Pb	3	300	Int.0,2 ha BP(80)0,4 sk.,Ubl,Int.0,15 ha retmė
	5	0,8	1	8B2P		75	20	22	0,8	Pb	2	190	
	6	5,8		Pelkė						Pa			
	7	1,3	1	6P3P1B		30	4	6	0,7	Pa	5	40	
	8	1,4	1	6B2P2P		35	9	10	0,8	Pan	4	60	Int.0,1 ha PB(35)0,9 sk.,Pa
	9	1,5	1	4B2B2P2P		45	15	16	0,89	Pan	3	120	
	10	6,9		Pelkė						Pa			
	11	0,6	1	6P2P2B+B		30	4	6	0,7	Pan	5	60	
	12	0,5	1	7P2P1B+B		30	7	8	0,8	Pan	4	80	
	13	0,8	1	8P2B		30	8	10	0,8	Pa	3	80	Int.0,1 ha P(30)1,0 sk
	14	1,2	1	8B2B+P		30	10	10	0,9	Pb	3	100	
	15	12,9		Pelkė						Pa			
	16	0,8	1	8P2B		70	13	24	0,3	Pan	5	50	Int.0,05 ha aikštė,Int.0,1 ha PB(25)0,9 sk.,Pa
			2	10P		30	5	6	0,4			20	
	17	0,7	1	7B1P2B		30	11	12	0,8	Pb	3	90	
	18	0,6	1	9P1B+P		35	8	10	0,9	Pa	4	90	
	19	0,6	1	6B3P1P		25	5	6	0,3	Pa	4	5	
261													
	1	5,8	9	Pelkė 6B4P		75	17	24		Pb		1	
	2	1,5	1	7P3B		75	21	32	0,7	Pb	3	230	Int.0,05 ha aikštė Lbl
	3	0,9	1	8P2B		35	6	8	0,8	Pa	5	60	Int.0,2 ha BP(65)0,3 sk.,Pb
			9	5P5B		65	14	24				15	
	4	1,5	1	9P1B		65	17	28	0,7	Pa	4	160	Int.0,2 ha retmė,Int.0,2 ha B(50)P(65)0,7 sk
	5	0,2	1	9P1B		25	5	6	0,8	Pa	4	50	
			9	10P		60	11	24				3	
	6	2	1	9P1B		75	16	24	0,8	Pa	4	180	Int.0,05 ha P(25)0,9 sk
	7	0,5	1	8P2B		65	17	28	0,7	Pb	4	170	
	8	4,2	1	9P1B		90	20	28	0,8	Pb	4	240	
	9	0,6	1	9P1B+E		100	21	34	0,7	Pb	4	230	
	10	0,9	1	8B1B1J+P,J		50	15	18	0,8	Pc	3	130	
	11	1,1	1	9P1B		30	4	8	0,4	Pa	5	15	Int.0,1 ha PB(30)0,6 sk
	12	2,3		Pelkė						Pa			
	13	1,3	1	6B2P2P+B		45	14	16	0,7	Pan	3	90	Int.0,2 ha PB(35)0,8 sk,Int.0,2 ha B(50)P(60)0,7 sk,Int.0,1 ha B(40)0,7 sk
	14	0,4	1	8B2P		45	13	14	0,4	Pan	3	50	
			2	10P		30	6	6	0,6			45	
	15	0,8		Pelkė						Pa			
	16	3,2	1	8P2B		75	16	26	0,7	Pa	4	160	Int.0,05 ha B(10)0,8 sk,Int.0,3 ha PB(75)0,9 sk,Int.0,2 ha retmė,Int.0,3 ha PB(75)0,4 sk
	17	2,5	1	9P1B		65	15	22	0,8	Pb	4	160	
	18	1,6	1	4B2B1J1J2P+E		80	20	26	0,7	Pc	2	160	
	19	0,4	1	8B1P1P+D,B		60	23	26	0,7	Ucl	1	210	Int.0,05 ha P(90)B(75)0,7 sk.,Lcl

Miško sklypai, kuriuose nevykdoma ūkinė veikla

Kv.	Skl. Nr.	Plo-tas, ha	Ard.	Rūšinė sudėtis	Kil-mė	Am-žius	Auk-štis, m	Skers-muo, cm	Skal-su-mas	Au-ga-vietė	Boni-te-tas	Tūris, m3/ha	Projektuojama ūkinė priemonė / 50 maketas
	20	0,5	1	5P5B+E		95	24	42	0,7	Lbl	3	250	Int.0,15 ha B(60)0,7 sk.,Pc
	21	6,2		Pelkė						Pa			
	22	0,4	1	8P2B		35	7	12	0,6	Pan	5	45	
	23	1,8		Pelkė						Pa			
	24	1,6	1	7P3B		70	18	24	0,8	Pa	4	210	Int.0,1 ha BP(25)1,0 sk
	25	0,8	9	Pelkė 10P		60	10	18		Pa		7	
	26	2,6	1	9P1B		75	16	24	0,9	Pb	4	200	
	27	1,2	1	9P1B		75	18	24	0,9	Pa	4	240	
	28	6,2	1	9P1P+B,B		80	19	26	0,9	Pb	4	260	
	29	0,4	1	7B2B1J+J		30	15	14	0,7	Pc	2	120	
	30	0,5	1	10B		50	16	14	1	Pb	3	180	
272													
	1	0,3	1	9B1B+D,P,E,Ą		80	23	32	0,6	Pcn	1	170	
	2	1,1	1	9P1B+P,P		85	12	20	0,6	Pa	5A	90	
	3	1,7	1	6P2P2B+B		85	11	22	0,4	Pa	5A	50	Int.0,3 ha B(50)PB(85)0,7 sk
	4	0,5	1	7P3B		70	13	22	0,7	Pan	5	120	
	5	9,8	9	Pelkė 10P		85	10	20		Pa		1	
	6	0,3	1	9B1B+P,J		40	10	10	0,7	Pb	4	70	
	7	4	1	5B2B1B1J1P+P		50	14	18	0,6	Pc	3	90	
	8	2,2	1	5P3P2B+P		80	14	24	0,6	Pb	5	120	
	9	1,6	1	7P1P2B		85	14	24	0,6	Pb	5A	110	
	10	10,4	9	Pelkė 9P1B		75	11	20		Pa		2	
	11	1,5	1	9B1P+J		25	8	8	0,7	Pc	3	45	
			9	10B		60	15	26				5	
	13	0,7	9	Pelkė 10B		45	12	14		Pc		1	
	14	1,2	1	7P3B		65	14	22	0,8	Pan	5	140	Int.0,1 ha B(50)0,8 sk
	15	0,7	1	7P1P2B		40	8	10	0,6	Pa	5	60	
	16	0,7	1	6P3P1B+B		40	10	14	0,7	Pan	4	90	
	17	1,4	1	9P1B		65	17	20	0,9	Pan	4	220	Int.0,1 ha BP(50)0,7 sk
	18	2,1	1	6B4P		30	10	10	0,4	Pb	3	35	
	19	1	1	10P+B,E		100	19	30	0,8	Pbn	4	230	
	20	4	1	9P1B+B		100	22	34	0,7	Pc	3	250	Int.0,2 ha B(35)B(90)0,7 sk
	21	1,3	1	4B2B2J1J1P+B		60	19	22	0,8	Pc	2	170	Int.0,2 ha BJ(40)0,8 sk
	22	0,5	1	8J1B1B		25	11	12	0,7	Pc	2	100	
	23	0,3	1	10B+P,J		25	17	16	0,7	Lcl	1	140	
	24	0,5	1	5P3B1B1P		70	24	32	0,8	Lcl	2	300	Int.0,1 ha BP(35)0,9 sk
	25	0,9	1	7B1B1D1Ą+P,J,L		80	26	34	0,6	Lcl	1A	200	Int.0,2 ha B(50)0,6 sk.,Pc
	26	0,6	1	8B2P+D		70	20	22	0,7	Pcn	2	170	
	27	0,7	1	9B1P		65	16	18	0,6	Pc	3	110	
	28	0,6	1	9B1P+D,Ą		75	25	30	0,8	Pcn	1	270	
	29	1	1	10B+J		60	17	22	0,4	Pc	3	80	
	30	1,5	1	6B2B1J1J+D,D		60	18	20	0,7	Pdn	2	140	Int.0,05 ha DB(20)0,8 sk.,Ncl,Int.0,08 ha aikštė Ncl
	31	1,6	5	Miško aikštė 6J4B		20	8	8		Pdn			Žėlimas
	32	4,7	9	Pelkė 8B2J		40	16	16		Pc		5	Int.0,05 ha B(40)0,8 sk.,Lcl

Miško sklypai, kuriuose nevykdoma ūkinė veikla

Kv.	Skl. Nr.	Plo-tas, ha	Ard.	Rūšinė sudėtis	Kil-mė	Am-žius	Auk-štis, m	Skers-muo, cm	Skal-su-mas	Au-ga-vietė	Boni-te-tas	Tūris, m3/ha	Projektuojama ūkinė priemonė / 50 maketas
273													
	1	1,5	1	6B2P1P1B		35	11	10	0,8	Pa	3	90	Int.0,1 ha P(55)0,8 sk,Int.0,2 ha PB(35)0,7 sk,Int.0,1 ha retmė
	2	4,9		Pelkė						Pa			
	3	2	1	7P2P1B		45	5	8	0,5	Pa	5A	30	
	4	1,2	1	7P3B+P,D,B		35	9	12	0,7	Pb	4	80	
	5	0,7	1	5P3P1B1B		35	7	8	0,7	Pan	5	80	Int.0,1 ha P(75)B(55)0,5 sk
	6	1	1	8P2B		35	6	10	0,8	Pa	5	50	
	7	6		Pelkė						Pa			
	8	1,6	1	5P5B+P,D		40	10	14	0,7	Pb	4	90	
	9	1,1	1	5P3P1B1B		60	12	24	0,6	Pan	5	80	Int.0,05 ha aikštė
	10	0,5	9	Pelkė 9P1B		60	10	18		Pa		10	
	11	0,8	1	8P2P+B		50	7	12	0,5	Pa	5A	40	
	12	2,8	1	6P3P1B		35	5	8	0,3	Pa	5A	20	
	13	1,1	1	6P3P1B+P		40	7	12	0,6	Pa	5	60	Int.0,3 ha PB(65)0,7 sk.,Pan
	14	5,3		Pelkė						Pa			
	15	1	1	8B2B+J,P,P		30	12	12	0,7	Pc	3	100	
	16	2,7	1	10B+P,J		25	10	10	0,7	Pb	3	60	Int.0,3 ha B(20)0,4 sk,Int.0,4 ha B(20)0,4 sk
	17	0,8	1	9P1B		75	21	32	0,8	Pbn	3	260	
	18	1,8	1	8B1J1P+J		65	20	22	0,8	Pcn	2	190	
	19	0,7	1	10B+P,J		20	12	10	0,8	Pcn	1	100	Int.0,1 ha retmė
	20	0,7	1	10B+J		20	15	10	1	Lcl	1A	170	
	21	0,5	1	6J2J1B1B		45	20	20	0,7	Ucl	1	230	
274													
	1	15		Pelkė						Pa			
	2	0,6	1	9P1B+P		40	8	12	0,7	Pan	5	60	
	3	2	1	5P5B		30	5	8	0,6	Pa	5	25	Int.0,15 ha B(30)0,7 sk
	4	1,1	1	4B2B3P1P		35	11	10	0,8	Pan	3	100	Int.0,2 ha PB(35)0,9 sk,Int.0,3 ha BP(60)0,7 sk
	5	0,5	1	7B3P		35	10	10	0,8	Pan	4	70	
	6	2,3		Pelkė						Pa			
	7	0,7	1	8P2B+P		35	7	10	0,9	Pa	5	80	
	8	4	1	9P1B		85	18	24	0,9	Pan	4	240	Int.0,2 ha B(80)0,8 sk
	9	0,5	1	9P1B+E		90	22	32	0,7	Pb	3	240	
	10	0,5	1	6B4B+P		35	15	16	0,7	Pc	2	140	
	11	2,5	1	9P1B+B		95	23	32	0,8	Pbn	3	300	Int.0,1 ha B(90)P(95)0,6 sk.,Pc
			2	10E		35	7	10	0,1			10	
	12	1,3	1	10P+B,A,E		105	28	34	1	Lbl	2	510	
	13	4,6	1	5B2B2P1P+D		25	7	8	0,6	Pb	4	40	Int.0,3 ha retmė
	14	0,8	1	9B1P		70	19	20	0,7	Pan	2	160	
	15	0,6	1	7P3B		85	24	34	0,8	Pbn	2	320	
	16	1,5	1	10B+P,D		70	21	22	0,7	Pcn	2	180	Int.0,1 ha B(70)0,7 sk.,Lcl
	17	0,6	1	8B2B+J		30	15	12	0,7	Pcn	2	120	Int.0,1 ha retmė
	18	2,7		Pelkė						Pb			
	19	1	1	8B2P		25	4	4	0,3	Pa	5	5	
	20	1,7	1	7P3B		30	5	8	0,6	Pa	5	25	Int.0,3 ha PB(35)0,7 sk.,Pan

Miško sklypai, kuriuose nevykdoma ūkinė veikla

Kv.	Skl. Nr.	Plo-tas, ha	Ard.	Rūšinė sudėtis	Kil-mė	Am-žius	Auk-štis, m	Skers-muo, cm	Skal-su-mas	Au-ga-vietė	Boni-te-tas	Tūris, m3/ha	Projektuojama ūkinė priemonė / 50 maketas
	21	0,8	1	5B3B1B1P		50	15	18	0,7	Pcn	3	120	Int.0,1 ha B(25)0,7 sk
	22	0,6		Pelkė						Pc			
275													
	1	1,3	1	8J2B+P		20	6	8	0,4	Pc	4	25	Int.0,2 ha BJ(25)0,7 sk
	2	0,9		Pelkė						Pc			
	3	0,3	1	6J4B+J		25	14	14	0,7	Ucl	1	140	
	4	0,5	1	7P3B+B,E,P		75	25	34	0,6	Lbl	2	250	
	5	0,3		Pelkė						Pc			
	6	3,9	9	Pelkė 7J3B		25	10	14		Pc		5	Int.0,15 ha aikštė Lcl
	8	0,8	1	8J2B+J,B		25	9	10	0,8	Pc	3	80	Int.0,2 ha BJ(25)0,7 sk
	9	1,4	1	8B1J1P+J,J,B		55	18	18	0,8	Pc	2	180	Int.0,2 ha BP(55)0,8 sk.,Lcl,Int.0,15 ha J(75)0,7 sk.,Ucl
	10	0,6	1	7P1P2B+E,B		95	25	36	0,7	Lbl	2	290	
			2	10E		60	14	16	0,1			25	
	11	0,6	1	8J2B		20	7	8	0,7	Pc	3	45	
297													
	1	8		Pelkė						Pc			
Plotas iš viso: 1567,8													