Valstybinių miškų urėdija

VĮ VALSTYBINIŲ MIŠKŲ URĖDIJOS PATIKĖJIMO TEISE VALDOMŲ UKMERGĖS REGIONINIO PADALINIO ADMINISTRUOJAMŲ MIŠKŲ

VIDINĖS MIŠKOTVARKOS PROJEKTO

REKREACINĖ DALIS



KAUNAS, 2019

VĮ VALSTYBINIŲ MIŠKŲ URĖDIJOS PATIKĖJIMO TEISE VALDOMŲ UKMERGĖS REGIONINIO PADALINIO ADMINISTRUOJAMŲ MIŠKŲ

VIDINĖS MIŠKOTVARKOS PROJEKTO

REKREACINĖ DALIS

VĮ Valstybinių miškų urėdija,
2019

TURINYS

ĮVADAS	5
1. DARBO TEISINIAI PAGRINDAI IR METODAI	7
2. DARBO AKTUALUMAS, TIKSLAI IR UŽDAVINIAI	9
3. ESAMO REKREACINIO POTENCIALO ANALIZĖ	11
3.1. Rekreacinės teritorijos miškuose	11
3.2. Kultūros ir gamtos vertybių sąvadas ir analizė.	12
3.3. Miškų rekreacinis potencialas	27
3.4. Turistinės trasos ir maršrutai	30
3.5. Esami rekreaciniai objektai	31
4. SOCIALINĖS FUNKCIJOS STIPRINIMAS	39
4.1. Rekreacinių išteklių panaudojimas	39
4.2. Poilsio organizavimo sprendiniai	42
4.3. Kraštovaizdžio formavimo kirtimai	45
4.4. Rekreacinės infrastruktūros aptarnavimas, remontas ir atnaujinimas	66
Literatūros sąrašas	67
PRIEDAI	68
1 priedas. Kraštovaizdžio formavimo kirtimai	69
2 priedas. Kultūros paveldo objektų teritorijos	108

Įvadas

Lietuvos Respublikos Bendrajame plane miškininkystės plėtra numatoma atsižvelgiant į pagrindinius Lietuvos miškų politikos tikslus. Šiems tikslams, šalia kitų, priskiriami:

- daugiatikslės ir miško išteklius tausojančios miškų ūkio veiklos užtikrinimas suderinant ekonomines, socialines ir ekologines miškų funkcijas;
- biologinės įvairovės miškuose išsaugojimas;
- miškų rekreacinio potencialo didinimas.

Bendrajame plane išskirta 40 rekreacinių išteklių arealų, kurių ribas daugiausiai lemia rekreacinis gamtinės ir kultūrinės aplinkos turtingumas. Rekreacijos turizmo plėtros galimybės numatytos pagal arealų patrauklumo kategorijas ir rekreacinės plėtros potencialą.

Ukmergės ir Širvintų rajonai, į kuriuos patenka Ukmergės regioninio padalinio administruojami miškai, priskiriami šioms rekreacinių arealų resursinio potencialo kategorijoms: mažo potencialo (Širvintų ir Ramygalos – Siesikų – Raguvos), gana mažo potencialo (Kaišiadorių bei Utenos-Rokiškio), vidutinio potencialo (Dubingių), didelio potencialo (Anykščių - Ukmergės) ir labai didelio potencialo (Vilniaus-Trakų-Kernavės). Bendrasis prioritetas šalies teiktinas teritorijos pažintinio turizmo ir bendrojo poilsio gamtoje plėtrai.

Į regiono rekreacijos ir turizmo struktūros karkasą įsijungia ir Ukmergės regioninio padalinio miškai su savo teritorine rekreacine sistema, kurią sudaro esamų ir būsimų poilsio vietų, pažintinių, mokomųjų, rekreacinių takų bei trasų visuma.

Ypatingas valstybės dėmesys skirtinas pažintinio turizmo, apimančio tiek gamtinį, tiek kultūrinį krašto pažinimo aspektus, plėtrai šalyje, nes būtent ši rekreacijos forma vaidina svarbiausią vaidmenį tiek ugdant gimtojo krašto sampratą bei meilę šalies viduje, tiek reprezentuojant Lietuvą tarptautiniu mastu. Bendrasis prioritetas šalies rekreacinės sistemos raidoje teiktinas pažintinio turizmo ir bendrojo poilsio gamtoje plėtrai. Pažintinio turizmo sistema numatyta plėtoti turint tikslą atskleisti visų gamtinių bei kultūrinių Lietuvos regionų savitumus. Turi būti tvarkomi ir rodomi pažintinę vertę turintys gamtiniai bei kultūriniai objektai, jų grupės bei kompleksai, reiškiniai:

- Lietuvos valstybingumo istorijos, kovos už savarankiškos valstybės išsaugojimą bei atkūrimą etapai, vietovės, paminklai ir kt.;
- būdingi ir unikalūs gamtiniai bei kultūriniai kraštovaizdžio kompleksai;
- saugomo gamtos ir kultūros paveldo apsaugos bei tvarkymo būdai.

Atsižvelgiant į Nacionalinės turizmo plėtros programos nuostatas, Bendrajame plane akcentuojamas būtinumas gerokai plėsti planavimo (projektavimo) darbus bei įgyvendinti konkrečias rekreacinės infrastruktūros formavimo priemones. Sėkmingai plėtrai užtikrinti rekreacijos poreikiai turi būti integruoti ir į kitų ūkio šakų, pirmiausia miškų ir kt., programas, taip pat į visus teritorinio planavimo dokumentus.

VĮ Valstybinių miškų urėdijos patikėjimo teise valdomi ir naudojami miškai toliau šiame projekte įvardijami kaip Ukmergės regioninio padalinio administruojami miškai.

Projekto rengėjas – kraštotvarkos skyriaus specialistas (projektavimui) – **Linas Juozaitis.** Lauko darbus atliko kraštotvarkos skyriaus vadovė **Viliūnė Naureckaitė** ir **Linas Juozaitis**.

1. DARBO TEISINIAI PAGRINDAI IR METODAI

Rekreacijos infrastruktūros plėtrą Ukmergės regioninio padalinio teritorijoje tiesiogiai įtakoja nemažai įvairių institucijų rengtų planų ir programų:

1. Vilniaus apskrities teritorijos bendrasis (generalinis) planas (2008 m. gruodžio 3 d. LRV nutarimas Nr. 1310).
2. LR teritorijos bendrasis planas, patvirtintas LRS nutarimu „Dėl Lietuvos respublikos teritorijos bendrojo plano“, 2002 m. spalio 29 d. Nr. IX-115.
3. Ukmergės rajono teritorijos bendrasis planas, patvirtintas Ukmergės rajono savivaldybės tarybos 2008 m. gruodžio 17 d. sprendimu Nr. 7-222.
4. Širvintų rajono teritorijos bendrasis planas, patvirtintas Širvintų rajono savivaldybės tarybos 2009 m. gegužės 29 d. sprendimu Nr. 1-117.

Be to, svarbūs ir visi teisiniai miškų naudojimo rekreacijai pagrindai, kurie 2002 m. buvo įtvirtinti Lietuvos teritorijos bendrajame plane bei išvystyti toliau išvardintuose teisės aktuose:

1. Miškų įstatymas (1994 m. lapkričio 22 d. Nr. I-671).
2. Saugomų teritorijų įstatymas (1993 m. lapkričio 9 d. Nr. I-301).
3. Turizmo įstatymas (1998 m. kovo 19 d. Nr. VIII-667).
4. Teritorijų planavimo įstatymas (1995 m. gruodžio 12 d. Nr. I-1120).
5. Žemės įstatymas (1994 m. balandžio 26 d. Nr. I-446).
6. Lietuvos Respublikos nekilnojamojo kultūros paveldo apsaugos įstatymas (1994 m. gruodžio 22 d. Nr. I-733).
7. Lietuvos Respublikos specialiųjų žemės naudojimo sąlygų įstatymas (2019 m. birželio 6 d. Nr. XIII-2166; įsigalioja nuo 2020 m. sausio 1d.).
8. Rekreacinių teritorijų naudojimo, planavimo ir apsaugos nuostatai (patvirtinti Aplinkos ministro įsakymu Nr. D1-35, 2004.01.20).
9. Turizmo ir rekreacijos schemų ir planų rengimo taisyklės (patvirtintos LR ūkio ministro ir aplinkos ministro įsakymais 2004.06.17, Nr. 4-246 (D1-341)).
10. Nacionalinė miškų ūkio sektoriaus plėtros 2012-2020 metais programa (LRV 2012 m. gegužės 23 d. nutarimas Nr. 569).

Taigi, Lietuvoje iš esmės sudarytos būtiniausios teisinės prielaidos miškų panaudojimui rekreacinėms reikmėms. Taip pat nustatyti ir šios veiklos apribojimai saugomose ar kitose teritorijose, kur ši veikla yra nepageidautina. Itin svarbu, kad Miškų įstatymu dalyje Lietuvos miškų nustatytas aiškus prioritetas rekreacijos plėtrai (išskirta IIB miškų grupė). Be to, yra patvirtintas Lietuvos teritorijos bendrasis planas, kuriame apibrėžtos turizmo bei rekreacijos

vystymosi kryptys, pobūdžiai, nustatytas jų teritorinis lokalizavimas ir akcentuota, kad rekreaciniai miškai yra sudėtinė šios sistemos dalis. Todėl galima teigti, kad:

1. Visi Lietuvos miškai įvairiu intensyvumu gali būti panaudoti įvairioms rekreacijos formoms, išskyrus tuos, kur tai draudžia Saugomų teritorijų ir kiti įstatymai ar konkrečių saugomų teritorijų funkcinio zonavimo bei tvarkymo schemos ir planai.
2. Rekreaciniai (IIB grupės) miškai pagal galiojančius teisės aktus yra sudėtinė Lietuvos rekreacinių teritorijų dalis. Jie turi būti planuojami ir tvarkomi ne tik pagal Miškų įstatymo ir kitų žinybinių teisės aktų reglamentus, bet ir pagal „Rekreacinių teritorijų naudojimo, planavimo ir apsaugos nuostatus“ bei kitus rekreacinėms teritorijoms keliamus reikalavimus.
3. Rekreacijos plėtra valstybiniuose miškuose turi remtis ilgalaikiais planais ir programomis, suderintomis su šalies bendruoju planu, specialiaisiais saugomų teritorijų planais, kitais pagal regioninius padalinius diferencijuotais teritorinio planavimo dokumentais.

Šis projektas yra sudėtinė Ukmergės regioninio padalinio vidinės miškotvarkos projekto dalis. Visi duomenys sugrupuoti pagal girininkijas. Suvestiniai duomenys pateikiami apie esamus ir projektuojamus (rekonstruojamus) rekreacinius objektus bei projektuojamus kraštovaizdžio formavimo kirtimus. Duomenys apie kultūros paveldo objektus buvo renkami pasinaudojant Lietuvos Respublikos kultūros vertybių registru. Kai kurie objektai įtraukti kaip įdomūs krašto pažintiniu požiūriu. Duomenys apie šiuos objektus gauti iš vietos miškininkų bei kitų šaltinių. Nustatant konkrečią objekto buvimo vietą naudojome miškotvarkos kartografinę medžiagą, ortofotoplanus. Kai kurių objektų lokalizacija buvo tikslinama ir vietovėje.

Duomenys apie esamus bei projektuojamus (rekonstruojamus) rekreacinius objektus ir kraštovaizdžio formavimo kirtimus valstybiniuose miškuose pateikti lentelėse bei pažymėti kartografinėje medžiagoje.

Pagaminta projektinė dokumentacija:

- „VĮ Valstybinių miškų urėdijos patikėjimo teise valdomų Ukmergės regioninio padalinio administruojamų miškų rekreacinio sutvarkymo projektas“. Aiškinamasis raštas.

- „VĮ Valstybinių miškų urėdijos Ukmergės regioninio padalinio patikėjimo teise valdomų Ukmergės regioninio padalinio administruojamų miškų rekreacinio planavimo schema“. M 1: 50 000.

2. DARBO AKTUALUMAS, TIKSLAI IR UŽDAVINIAI

Nors miškai ilgą laiką buvo pirmiausia ekonominė vertybė, bet kartu jie tarnavo įvairių socialinių bei dvasinių žmogaus reikmių tenkinimui. Vystantis pramonei bei urbanizacijai ir daugumai gyventojų įsikūrus miestuose, vis didesnę reikšmę įgaudavo poilsis gamtoje, tame tarpe miškuose, kurio apibendrintas pavadinimas XX a. II-je pusėje įsitvirtino *rekreacijos* vardu.

Nors visi miškai šalia kitų atlieka ir tam tikras rekreacines funkcijas, bet XX a. II-je pusėje atsirado ir tokie miškai, kuriems teisiškai rekreacinė funkcija valstybiniame lygmenyje pripažįstama kaip pagrindinė ir svarbiausia. Tokių miškų Lietuvoje yra apie 66 tūkstančiai ha. Šių miškų tvarkymas ir ūkininkavimas juose turi būti specifiškas. Be to, ir kitos pagrindinės funkcijos miškai mažesniu intensyvumu taip pat turi būt pritaikomi rekreaciniams tikslams, visų pirma tai reiškia miškų parengimą tokiam jų lankytojų priėmimui, kad nebūtų daroma didesnė žala miškų ekosistemoms ir kartu būtų patenkinti žmonių poreikiai.

Pagrindiniai uždaviniai įrengiant ir tvarkant rekreacinę sistemą valstybiniuose miškuose yra šie:

1. Socialinių (rekreacine prasme) Lietuvos piliečių ir užsienio svečių reikmių tenkinimas. Šis uždavinys įgyvendinamas išskiriant specialios rekreacinės paskirties miškus (miško parkus, kurortinius miškus, rekreacinius sklypus ir pan.), valstybiniuose parkuose išskiriant rekreacines funkcines zonas, o jų tvarkymo planuose – rekreacinių teritorijų, įskaitant miškus, tvarkymo reglamentus bei reikalavimus ir sąlygas rekreacinės infrastruktūros išdėstymui ir kraštovaizdžio formavimui. Kitos, ne rekreacinės funkcinės paskirties miškuose, išskyrus teritorijas, kur rekreacija draudžiama ar nepageidautina, ir – likusias teritorijas, kurios gali būti naudojamos neintensyviai rekreacijai ar atskiroms rekreacijos formoms ir juose gali būti įrengiami atskiri rekreaciniai objektai.

2. Edukacinių piliečių reikmių tenkinimas ir valstybinio miško ūkio sektoriaus reikšmingumo propagavimas. Šio uždavinio siekiama sukuriant pažintinių ir mokomųjų takų tinklą, informacinius centrus, ruošiant informacinius leidinius ir naudojant reklamai bei informacijai kitas komunikacines priemones.

3. Estetiško kraštovaizdžio formavimas ir palaikymas miškuose, kartu išsaugant medynų ir aplinkos stabilumą. Šis uždavinys įgyvendinamas naudojant šiuos miškų ūkio darbus: įvairius kirtimus (visų pirma kraštovaizdžio formavimo), specifinį miško želdinimą, sanitarinės apsaugos bei gamtosaugines priemones.

4. Efektyvi miškų apsauga nuo rekreacinės digresijos, gaisrų ir šiukšlinimo. Šis uždavinys sprendžiamas sukuriant adekvačią lankytojų srautui rekreacinę įrangą, aplinkos tvarkymą bei šiukšlių surinkimą ir organizuojant adekvačią pavojingumui priešgaisrinę apsaugą.

3. ESAMO REKREACINIO POTENCIALO ANALIZĖ

3.1. Rekreacinės teritorijos miškuose

Rekreacinės teritorijos – tai specialiai išskirtos ir sutvarkytos (arba numatytos sutvarkyti) natūralios arba dirbtinės gamtinės teritorijos poilsiui ir turizmui, atitinkančios socialinius, psichologinius ir biologinius poilsiautojų poreikius.

Rekreaciniai miškai (IIB miškų grupė) - tai miško parkai, miestų miškai, valstybinių parkų rekreacinių zonų miškai, rekreaciniai miško sklypai ir kiti poilsiui skirti miškai. Ūkininkavimo tikslas – formuoti ir išsaugoti rekreacinę miško aplinką. Šios miškų grupės medynuose draudžiami plynieji pagrindiniai miško kirtimai, o gamtinės brandos nepasiekusiuose medynuose draudžiami atvejiniai pagrindiniai miško kirtimai. Kirtimus draudžiama vykdyti poilsiavimo sezono metu, išskyrus stichinių arba biotinių veiksnių sudarkytus medynus.

Ukmergės regioninio padalinio administruojamų miškų teritorijoje rekreacinės paskirties miškai užima **1124,5** ha plotą, tai yra 2,8 procentų nuo viso regioninio padalinio administruojamų miškų teritorijos ploto. Jų pasiskirstymas girininkijose pateikiamas 1 lentelėje. Didžiausią rekreacinių miškų dalį sudaro miško parkai ir miestų miškai. Rekreacinių miškų pasiskirstymas Ukmergės regioniniame padalinyje yra sąlygotas gamtinės ir socialinės aplinkos. Daugiausiai rekreacinės paskirties miškų yra sutelkta Pašilės girininkijoje.

1 lentelė. Rekreacinės paskirties miškai (regioninio padalinio administruojamų miškų teritorijoje)

Girininkija	**Miško grupė ir pogrupis**	**Miškų teritorijos plotas, ha**	**% nuo viso ploto**
Balelių	***Rekreaciniai miškai, iš viso***	**-**	
Čiobiškio	***Rekreaciniai miškai, iš viso***	***2,3***	***0,1***
	Rekreaciniai miško sklypai	2,3	0,1
Deltuvos	***Rekreaciniai miškai, iš viso***	***72,4***	***2,1***
	Miško parkai	72,4	2,1
Giedraičių	***Rekreaciniai miškai, iš viso***	**-**	
Pašilės	***Rekreaciniai miškai, iš viso***	***1035,8***	***33,1***

	Miško parkai	532,8	17,1
	Rekreaciniai miško sklypai	45,0	1,4
	Miestų miškai	458,0	14,6
Siesikų	***Rekreaciniai miškai, iš viso***	-	
Šešuolėlių	***Rekreaciniai miškai, iš viso***	***11,7***	***0,3***
	Miško parkai	8,5	0,2
	Rekreaciniai miško sklypai	3,2	0,1
Šešuolių	***Rekreaciniai miškai, iš viso***	***-***	
Taujėnų	***Rekreaciniai miškai, iš viso***	***-***	
Žaliosios	***Rekreaciniai miškai, iš viso***	***-***	
Želvos	***Rekreaciniai miškai, iš viso***	***2,3***	***0,1***
	Miško parkai	***0,2***	
	Rekreaciniai miško sklypai	***2,1***	***0,1***
Iš viso miškų urėdijoje:	***Rekreaciniai miškai, iš viso***	***1124,5***	***2,8***
	Miško parkai	613,9	1,5
	Rekreaciniai miško sklypai	52,6	0,1
	Miestų miškai	458,0	1,2

3.2. Kultūros ir gamtos vertybių sąvadas ir analizė

Kaip teigiama pasaulinio kultūros ir gamtos paveldo globos konvencijoje, kultūros ir gamtos paveldo identifikavimas, globa, išsaugojimas (konservavimas), prezentavimas ir perdavimas ateinančioms kartoms yra visų pirma valstybės pareiga. Tam ji daro viską, kas įmanoma, kiek tik galima išnaudodama savo išteklius ir prieinamą tarptautinę paramą bei bendradarbiavimą, ypač finansų, meno, mokslo ir technikos srityse.

Regioninio padalinio teritorijoje esančių kultūros ir gamtos vertybių, vertingų krašto pažintiniu požiūriu, sąrašą pateikiame 3 lentelėje. Ukmergės regioninio padalinio administruojamų miškų teritorijoje yra 34 nekilnojamo kultūros paveldo objektai.

Bendras kultūros paveldo objektų pasiskirstymas girininkijose pateikiamas 2 lentelėje. Be kultūros vertybių registre esančių objektų, svarbūs ir kiti pažintiniu požiūriu įdomūs objektai, esantys regioninio padalinio miškų teritorijoje. Vienas iš tokių – paminklas Vyčio apygardos partizanams atminti, esantis Taujėnų girininkijos 211 kvartalo 1 sklype.



1 pav. Vyčio apygardos vado J. Krikštaponio ir kt. partizanų kautynių, žūties ir stovyklos vieta (Taujėnų girininkijos 211 kv.)



2 pav. Veprių piliakalnis (Deltuvos girininkijos 99 kv.)

2 lentelė. **Kultūros paveldo vertybės regioninio padalinio administruojamuose miškuose pagal girininkijas**

Eil. Nr.	Girininkija	Kultūros paveldo objektai
1.	***Balelių***	2
2.	***Čiobiškio***	4
3.	***Deltuvos***	5
4.	***Giedraičių***	1
5.	***Krikštėnų***	1
6.	***Pašilės***	5
7.	***Siesikų***	1
8.	***Šešuolėlių***	1
9.	***Šešuolių***	1
10.	***Taujėnų***	2
11.	***Žaliosios***	10
12.	***Želvos***	1
	Iš viso:	**34**

3 lentelė. **Kultūros paveldo objektai**
(regioninio padalinio administruojamų miškų teritorijoje)

Eil. nr.	Unikalus objekto kodas	Pavadinimas, apibūdinimas	Objekto reikšmingumo lygmuo	Statusas	Adresas	Kvartalas	Sklypas
Balelių girininkija							
1.	43731	Lietuvos partizanų kautynių ir žūties vieta	Nacionalinis	Registrinis	Paežerio k., Taujėnų sen., Ukmergės rajono sav.	15	1
2.	42965	Lietuvos partizanų Antano Bujoko-Švilpos ir Igno Čerkausko-Nevėžio kautynių ir žūties vieta	Nacionalinis	Registrinis	Menturių k., Taujėnų sen., Ukmergės rajono sav.	50	5
Čiobiškio girininkija							
1.	38504	Rusių Rago, Žvagakalnio pilkapynas II	Regioninis	Registrinis	Astruvkos k., Čiobiškio sen., Širvintų r. sav.	49	28
2.	16516	Ardiškio pilkapynas II, vad. Švedų kapais	Nacionalinis	Valstybės saugomas	Ardiškio k., Kernavės sen., Širvintų r. sav.	1012	15
3.	40881	Ardiškio senovės gyvenvietė II	Regioninis	Registrinis	Ardiškio k., Kernavės sen., Širvintų rajono sav.	1012	20; 21
4.	16292	Kernavės pilkapynas	Nacionalinis	Paminklas	Kernavė, Kernavės sen., Širvintų r. sav.	1016	6; 12
Deltuvos girininkija							
1.	6971	Senkapis I		Registrinis	Baraučiznos k., Deltuvos sen., Ukmergės r. sav.	61	2
2.	41315	Užušilių piliakalnis su gyvenviete	Nacionalinis	Registrinis	Užušilių k., Veprių sen., Ukmergės rajono sav.	96	17-20; 24; 27
3.	40756	Veprių piliakalnis	Nacionalinis	Registrinis	Slabados k., Veprių sen., Ukmergės r. sav.	99	5
4.	12923	Bečių kapinynas, vad. Pakape	Regioninis	Valstybės saugomas	Bečių k., Veprių sen., Ukmergės r. sav.	237	10; 11
5.	3550	Kazlaučiznos pilkapynas vad. Švedkapiais		Valstybės saugomas	Kazlaučiznos k., Veprių sen., Ukmergės r. sav.	531	1; 2
Giedraičių girininkija							
1.	893	Glitiškių dvaro sodyba	Regioninis	Registrinis	Glitiškių k., Paberžės sen., Vilniaus r. sav.	37	1-5

Eil. nr.	Unikalus objekto kodas	Pavadinimas, apibūdinimas	Objekto reikšmingumo lygmuo	Statusas	Adresas	Kvartalas	Sklypas
Krikštėnų girininkija							
1.	33261	Baltijos kelio molėtiškių ženklo vieta	Nacionalinis	Registrinis	Barčių k., Širvintų sen., Širvintų r. sav.	55	1
Pašilės girininkija							
1.	37956	Antakalnio pilkapynas	Nacionalinis	Registrinis	Antakalnio I k., Lyduokių sen., Ukmergės r. sav.	22	13; 14
2.	11306	Pivonijos miško žydų žudynių vieta ir kapai	Nacionalinis	Registrinis	Graužiečių k., Pivonijos sen., Ukmergės r. sav.	35	16
3.	24160	Vaitkuškio piliakalnis su gyvenviete	Nacionalinis	Valstybės saugomas	Slabados k., Pabaisko sen., Ukmergės r. sav.	99	2-5
4.	33299	Baltijos kelio ukmergiškių ženklo vieta	Nacionalinis	Registrinis	Padbariškių k., Vidiškių sen., Ukmergės r. sav.	162	3
5.	3557	Zujų kalnas, vad. Alkais, Parapijos kalnu	Regioninis	Valstybės saugomas	Zujų k., Vidiškių sen., Ukmergės r. sav.	184	8
Šešuolėlių girininkija							
1.	33247	Baltijos kelio birštoniškių ir prieniškių ženklo vieta	Nacionalinis	Registrinis	Lipuvkos vs., Širvintų sen., Širvintų r. sav.	257	5
Šešuolių girininkija							
1.	12098	Pavydžių, Parijos piliakalnis vad. Lapiakalniu		Valstybės saugomas	Ukmergės r. sav. teritorija m., Ukmergės rajono sav.	70	11; 13; 14
Taujėnų girininkija							
1.	42257	Vyčio apygardos vado Danieliaus Vaitelio-Briedžio ir kitų Lietuvos partizanų žūties vieta	Nacionalinis	Registrinis	Juodvisinės k., Taujėnų sen., Ukmergės rajono sav.	33	12
2.	42964	Vyčio apygardos vado Juozo Krikštaponio ir kitų Lietuvos partizanų kautynių ir žūties, stovyklos vieta	Nacionalinis	Registrinis	Mažeikių k., Taujėnų sen., Ukmergės rajono sav.	211	14; 15
Žaliosios girininkija							
1.	31080	Plikiškių pilkapynas II	Regioninis	Registrinis	Plikiškių k., Jauniūnų sen., Širvintų r. sav.	3	15; 32
2.	3406	Plikiškių pilkapynas	Regioninis	Valstybės saugomas	Plikiškių k., Jauniūnų sen., Širvintų	4	6; 7

Eil. nr.	Unikalus objekto kodas	Pavadinimas, apibūdinimas	Objekto reikšmingumo lygmuo	Statusas	Adresas	Kvartalas	Sklypas
					r. sav.		
3.	31079	Plikiškių pilkapis	Regioninis	Registrinis	Plikiškių k., Jauniūnų sen., Širvintų r. sav.	4	15
4.	5668	Žaliosios senovės gyvenvietė		Valstybės saugomas	Širvintų r. sav. teritorija m., Širvintų rajono sav.	37 46 47	27-33 16 2-7
5.	31276	Pajuodžių pilkapynas	Regioninis	Registrinis	Pajuodžių k., Jauniūnų sen., Širvintų r. sav.	80 81	38 5
6.	40880	Draučių senovės gyvenvietė IV	Regioninis	Registrinis	Draučių k., Jauniūnų sen., Širvintų rajono sav.	138 139	15; 16 17-21
7.	40879	Draučių senovės gyvenvietė III	Regioninis	Registrinis	Draučių k., Jauniūnų sen., Širvintų rajono sav.	150	6; 7
8.	40877	Draučių senovės gyvenvietė	Regioninis	Registrinis	Draučių k., Jauniūnų sen., Širvintų rajono sav.	150 151	12-16 7-9
9.	40878	Draučių senovės gyvenvietė II	Regioninis	Registrinis	Draučių k., Jauniūnų sen., Širvintų rajono sav.	1048	6; 7
10.	40879	Draučių senovės gyvenvietė III	Regioninis	Registrinis	Draučių k., Jauniūnų sen., Širvintų rajono sav.	1049	5
Želvos girininkija							
1.	3559	Bliūdašilio pilkapynas vad. Kapčiais		Valstybės saugomas	Paželvių k., Želvos sen., Ukmergės rajono sav.	11	5; 6

Kultūros paveldo objektų vertingosios savybės (pagal LR kultūros vertybių registrą):

Lietuvos partizanų kautynių ir žūties vieta (43731) - žemės ir jos paviršiaus elementai - reljefas (lygus; būklė gera); Faktai apie svarbias visuomenės, kultūros ir valstybės istorijos asmenybes, įvykius - 1952-05-21 pavakare partizanų ryšininko Kazio Kizio, MGB agento „Stalo" namuose Paežerio k., Kavarsko r., surengtose vaišėse keturi Ipolito Matulevičiaus-Pavasario būrio partizanai ir keletas jų ryšininkų apnuodyti migdomaisiais preparatais įmaišytais į naminukę. Partizanus ir vieną ryšininkę išėjusius į bunkerį Balelių miške, prie Enčios ežero, apie vidurnaktį apsupo MGB vidaus apsaugos 7-ojo būrio kareiviai ir MGB Ramygalos r. skyriaus operatyvinė grupė. Po dviejų valandų kautynių nematydami išeities partizanai nusišovė. Žuvo: Vyčio apygardos partizanų būrio vadas Ipolitas Mulevičius-

Pavasaris, g. 1927 m., gyv. Sodeliškių k., Vadoklių vlsč., Panevėžio aps. Būrio vadas nuo 1949 m.; Jurgis Dailidėnas, g. 1927-05-30 Laukagaliuose, Vadoklių vlsč., gyv. Girelėje, Kavarsko r. Vyčio apygardos Antano Žilio-Žaibo, nuo 1951 m. - Ipolito Mulevičiaus-Pavasario būrio partizanas. Jis 2002-05-14 pripažintas kariu savanoriu; Antanas Mačiulis, g. 1926-01-05 Šikšnalaukyje, Traupio vlsč., Ukmergės aps. Partizanas nuo 1950 m. Jis 2002-12-21 pripažintas kariu savanoriu; būrio vado I. Mulevičiaus-Pavasario pavaduotojas Kazimieras Mickevičius-Kaziukas, g. 1928 m. Ukmergės aps. Partizanavo nuo 1950 m. Jis 1998-05-11 pripažintas kariu savanoriu; Vyčio apygardos partizanų ryšininkė Apolonija Dailidėnaitė, g. 1932-02-01 Raguvos vlsč., Panevėžio aps. Ryšininkė nuo 1949 m. Dažnai slėpėsi pas partizanus. Ji 2009-04-30 pripažinta kare savanore. Žuvusiųjų palaikai buvo atvežti į Ramygalą ir niekinti Ramygalos r. stribų būstinės kieme, vėliau užkasti pastato rūsyje. 1989-12-17 šiame rūsyje kasinėjant buvo rasti 5 palaikai, iš kurių vieni buvo - moters. Partizanų palaikai palaidoti Ramygalos kapinėse.

Lietuvos partizanų Antano Bujoko-Švilpos ir Igno Čerkausko-Nevėžio kautynių ir žūties vieta (42965) - žemės ir jos paviršiaus elementai - reljefas (lygus; būklė gera); faktai apie svarbias visuomenės, kultūros ir valstybės istorijos asmenybes, įvykius - 1953-04-22 Pienių kaimo apylinkių miške, dab. Menturių k., Taujėnų sen., Ukmergės r., kaudamiesi su čekistais ir stribais žuvo Vyties apygardos Gedimino rinktinės Varpo tėvūnijos Vaclovo Pauliukonio-Girėno būrio partizanai: Antanas Bujokas-Švilpa (Švilpukas), gyv. Miškinių k., dab. Kavarsko sen., Anykščių r.; Ignas Čerkauskas-Nevėžis, Baubas, gyv. Jusiškio k., dab. Kavarsko sen.

Rusių Rago, Žvagakalnio pilkapynas II (38504) - žemės ir jos paviršiaus elementai - **žemių sampilai** (2 sampilai, išsidėstę vienas šalia kito Š-P kryptimi: jie abudu žemo suploto pusrutulio pavidalo, šiaurinio pilkapio sampilas 16 m skersmens ir nuo 1 m iki 1,5 m aukščio, o pietinis - kiek pailgas ŠV-PR kryptimi, 10,5-9,5 m dydžio ir maždaug 0,5 m aukščio; didesnysis, šiaurinis, pilkapis nežymiai sulėkštėjęs ir lyg vos deformuotas vėjo - jo V šlaitas žemesnis už kitus, o mažesnysis, pietinis - gerokai sulėkštėjęs, nusklidęs ar nuskleistas ir deformuotas, jo viršuje pastebimas negilus įdubimas, matyt, seniau čia buvusios duobės liekanos, abu apaugę medžiais); **reljefas** (gana lygi, dar kiek žemėjanti į PV Neries antrosios viršsalpinės terasos papėdė; paviršius apaugęs mišku, jo ŠR pakraščiu maždaug PR-ŠV kryptimi tęsiasi Rusių Rago - Žvagakalnio miško kelias).

Ardiškio pilkapynas II, vad. Švedų kapais (16516) - žemės ir jos paviršiaus elementai - žemių sampilai (20 sampilų, išsidėsčiusių siaurame ilgame RPR-VŠV kryptimi plote nuo 5-10 m iki 20-30 m ir net iki 70-90 m atstumu vienas nuo kito: pilkapių sampilai nuo 6-8 m iki 10-12 m skersmens ir nuo 0,5 m iki 1 m aukščio dauguma dalinai sulėkštėję, dalyje iškastos duobės); reljefas (gana lygus, nežymiai nuolaidėjantis į PR, Neries antros viršsalpinės terasos pakraštys ties šlaitu į pirmą terasą, paviršius apaugęs mišku, pilkapyno RPR galą maždaug P-ŠV kryptimi kerta Ardiškio - Pigonių - Čiobiškio miško kelias).

Ardiškio senovės gyvenvietė II (40881) - žemės ir jos paviršiaus elementai - **reljefas** (Neries dešiniojo kranto pirmoji viršsalpinė terasa, iš P ir PV juosiama Neries, o jos Š šone kyla status ir gana aukštas antros terasos šlaitas; paviršius gana lygus, V dalyje nežymiai banguotas ir dalinai užpelkėjęs, terasa buvusi ilgai ariama, dabar vietomis dirvonuoja, o vietomis apaugusi lapuočiais medžiais ir krūmais, R dalyje matosi sukrautų statybinių medžiagų); **kultūrinis sluoksnis** (sudarytas iš tamsios žemės, vietomis sodrus, su archeologiniais radiniais; sluoksnis apardytas seniau ilgą laiką ariant, nedidelė dalis ištirta 2013 m. ir 2014 m. žvalgomųjų archeologinių tyrimų metu).

Kernavės pilkapynas (16292) - žemės ir jos paviršiaus elementai - **sampilai** (virš 20 sampilų, išsidėsčiusių nuo 3-5 m iki 25 m atstumu vienas nuo kito: jie nuo 6-8 m iki 10-12 m skersmens ir nuo 0,3-0,5 m iki 1-1,3 m aukščio, žemo suploto pusrutulio pavidalo; daugelis sampilų sulėkštėję bei deformuoti, kai kuriuose iškastos senos duobės, vienas, esantis pilkapyno ŠR dalyje, labai apardytas mineralizuojant miško proskyną, šeši 1981-1984 m. ištirti Lietuvos istorijos instituto ir Vilniaus universiteto, trys iš jų iš dalies atpilti); **sampilų pagrindus juosiantys grioviai, ar jų liekanos** (dalį pilkapių prie pagrindų juosia grioviai ar jų liekanos, grioviai dalinai arba beveik visiškai užslinkę; kapai (sudegintų mirusiųjų ir sudegintų bei nedegintų žirgų kapai su įkapėmis; dalis kapų suardyta seniau kasinėjant pilkapiuose duobes, keli ištirti 1981-1984 m. archeologinių tyrinėjimų metu); **reljefas** (gana lygi ir banguota, besileidžianti į P, link Lielupės, vietovė abipus šio upelio dešiniojo kranto slėnio raguvos; paviršius apaugęs mišku, jo Š dalį maždaug R-V ir P-Š kryptimi kerta kvartalinė ir priešgaisrinė miško miško linijos.

Užušilių piliakalnis su gyvenviete (41315) - žemės ir jos paviršiaus elementai - **reljefas** (Šventosios u. deš. kranto aukštumos kyšulys, kurio P dalyje įrengtas piliakalnis, iš P, PV pusės juosiamas gana gilios ir plačios griovos, kurios dugnu teka nedidelis upeliukas, iš Š nedidelės

griovos, už kurios tęsiasi tos pačios aukštumos dalis, iš PR, R ir ŠR pusių gana plačios Šventosios u. deš. kranto pirmosios viršsalpinės terasos, kurioje įrengta senovės gyvenvietė, iš ŠV - toliau besitęsiančios ir palaipsniui kylančios aukštumos dalies, kurioje taip pat įrengta senovės gyvenvietė; teritorija apardyta ilgalaikių arimų, iškasinėta duobėmis, sužalota II pasaul. karo apkasų, bei kitų žemės judinimo darbų metu, šiuo metu didžioji teritorijos dalis apaugusi medžiais ir krūmais, tik ŠV dalis dirvonuoja);

Veprių piliakalnis (40756) - žemės ir jos paviršiaus elementai - **reljefas** (Šventosios dešiniojo kranto antrosios terasos iškyšulys į ŠR nuo santakos su Geležės upeliu, iš P supamas Šventosios slėnio, iš V, PV - Geležės upelio slėnio, iš R - Šventosios slėnio raguvos, o Š ir ŠV pusėse toliau tęsiasi aukštuma; kyšulys kiek apardytas natūralios erozijos, jo viršuje matosi duobės, viršaus PPR gale iškastas apkasas, R šlaitas prie keliuko eroduoja, dabar kyšulys apaugęs mišriu mišku su pomiškiu); **piliakalnio aikštelė** (netaisyklinga ovali, apie 35 m ilgio ŠŠV-PPR kryptimi ir 30 m pločio; apardyta seniau kasant duobes ir apkasus, dabar apaugusi mišriu mišku su pomiškiu); **pylimai ar jų liekanos** (ŠŠV pusėje piliakalnis nuo aukštumos atskirtas 1-1,5 m aukščio nuo aikštelės, maždaug 5 m pločio ir apie 40 m ilgio lenktu pylimu 3,5 m aukščio išoriniu šlaitu su jame pastebimais akmenimis, pylimo išorėje esančio griovio dugne, išilgai jo, matosi lyg čia buvusio 0,5 m aukščio ir 3-4 m pločio pylimo liekanos, o griovio išorėje matosi dar vienas, 0,3-0,5 m aukščio ir 3-4 m pločio pylimas; pirmasis pylimas kiek sulėkštėjęs ir nusklidęs, griovio dugne esantis išilginis pylimas gerokai iškasinėtas ir išstumdytas, išsklidęs, o griovio išorėje esantis pylimas irgi apardytas duobių ir išsklidęs, dabar visi pylimai apaugę mišriu mišku su pomiškiu); **grioviai** (piliakalnio pirmojo pylimo išorinis šlaitas leidžiasi į 6-8 m pločio lyg dvigubą griovį, ties viduriu išilgai skiriamą jo dugne esančio 0,5 m aukščio ir 3-4 m pločio pylimo liekanų; griovyje prikasinėta duobių, jis dalinai užslinkęs, dabar apaugęs mišriu mišku su pomiškiu); **šlaitai** (piliakalnio šlaitai statūs, 8-12 m aukščio; R šlaitas prie kelio eroduoja, visi apaugę mišriu mišku su pomiškiu); faktai apie svarbius visuomenės, kultūros ir valstybės istorijos įvykius, tautosakos literatūros ar kitus meno kūrinius, netradicinius ieškojimus, kurie susiję su objektais ar vietovėmis - manoma, kad piliakalnyje stovėjo Veprių pilis, 1384 m. minima Vygando Marburgiečio kronikoje.

Bečių kapinynas, vad. Pakape (12923) - žemės ir jos paviršiaus elementai - **kapai su jų įranga ir konstrukcija** (mirusieji laidoti nedeginti, su darbo įrankiais: kirviais, peiliais, ylomis, verpstukais, su ginklais: ietigaliais, kovos peiliu, su buities reikmenimis: skiltuvais, skustuvais, galąstuvais, puodais, su papuošalais: apgalviais, auskarais, smeigtukais, karoliais, pakabučiais,

segėmis, apyrankėmis, žiedais, su įvairiomis XV-XVII a. kaldintomis monetomis; dalį kapų sunaikino 1965 m. kapinyno V dalyje iškasta kanalizacijos trasa, dalis kapų Š kapinyno dalyje sunaikinta 1982 m. čia įsikūrus geologų ekspedicijai, dalis kapų sunaikinta vietiniams gyventojams kapinyno teritorijoje kasant smėlį); **pavieniai archeologiniai radiniai** (įvairūs radiniai iš suardytų kapų: geležinis kirvis, pentinai, žalvariniai žvangučiai, raktai, segių fragmentai).

Kazlaučiznos pilkapynas vad. Švedkapiais (3550) - yra Šventosios slėnyje. Jame yra 58 pilkapiai. Keli iš jų yra abejotini. 6 pilkapiai yra į p. nuo pilkapyną kertančio keliuko, kiti - į š. nuo jo. Pilkapių sampilai 5-10 m skersmens ir iki 1-1,2 m aukščio. Pilkapių sampilus juosia grioviai.

Glitiškių dvaro sodyba (893) - buvusių komplekso dalių (statinių) liekanos ar jų vietos; žemės ir jos paviršiaus elementai - suskaidytas griovomis ir daubomis reljefas besileidžiantis V kryptimi - Širvio ežero link; takai, keliai ar jų dalys, dangos - pagrindinio PR-ŠV krypties kelio - alėjos, vedančio nuo senojo Vilniaus - Molėtų plento link sodybos centrinės dalies ir ištęstu ovalu apjuosiančio parterį, trasa; želdynai ir želdiniai - peizažinis parkas V, PV sodybos dalyje P pereinantis į miško masyvą; artimiausios supančios aplinkos kultūrinio kraštovaizdžio autentiškumas - nepakitęs ar mažai pakitęs kraštovaizdis P - V kryptimi nuo dvaro 20 d. civilinių žmonių žudynės Glitiškėse buvo bene vienintelis atvejis, kai lietuvių karinis dalinys per nacių okupaciją neišlaikė lenkų ir lietuvių santykių įtampos, kilusios dėl Armijos Krajovos antilietuviškos veiklos, lietuvių terorizavimo Rytų Lietuvoje. Vokiečių okupacinės valdžios teismo nuosprendžiu Polekauskas buvo sušaudytas. Paskutinio dvaro savininko Kazimiero Jelenskio likimas tragiškas - 1943 m. žuvo nacių koncentracijos stovykloje Osvencime. Rūmuose pokariu buvo įsikūrusi mokykla, šiuo metu jie priklauso Vilniaus rajono savivaldybei, juose veikia biblioteka. Kiti pastatai, išskyrus oficiną ir spirito raugyklą, privatizuoti, dalis jų sunykę.

Antakalnio pilkapynas (37956) - žemės ir jos paviršiaus elementai - **sampilai** (20 smėlio sampilų, išsidėsčiusių nuo 3-5 m iki 15 m atstumu vienas nuo kito: sampilai nuo 7-10 m iki 14,5 m ir net iki 19 m skersmens ir nuo 0,3-0,8 m iki 1-1,2 m ir net iki 1,6-1,8 m aukščio, daugiausiai žemo suploto pusrutulio pavidalo, kai kurie vos paplokščiu viršumi, o du didieji - žemo nupjauto kūgio pavidalo; dauguma sampilų dalinai sulėkštėję, apaugę medžiais, keliuose matosi senos duobės, pora deformuoti - labiau nusklidę į vieną pusę, vieno PV šonas nuardytas miško kelio); **sampilus juosiantys grioviai duobės ar jų liekanos** (prie kai kurių sampilų

pagrindų pastebimos juos juosiančių griovių ar pailgų duobių liekanos; dauguma griovių ar duobių beveik visiškai ar net visiškai užslinkę); **reljefas** (gana lygi, vos žemėjanti į VŠV Šventosios trečiosios terasos dalis kiek į V nuo ketvirtosios terasos papėdės, paviršius apaugęs pušų ir eglių mišku su lapuočių pomiškiu, jo RPR pakraščiu maždaug ŠŠR-PPV tęsiasi miško kelias į Antakalnio I k., o PPV kraštu eina dabar jau apleistas miško keliukas).

Pivonijos miško žydų žudynių vieta ir kapai (11306) - žemės ir jos paviršiaus elementai - reljefas (gana lygi miško aikštelė, žemėjanti į ŠV pusę); Ukmergės aps. Pabaisko vlsč. žydų tautybės gyventojų palaikai; 15 antkapinių žemės sampilų; artimiausios supančios aplinkos kultūrinio kraštovaizdžio autentiškumas - objektą supantis kraštovaizdis (PR pusėje kalvota, likusiose pusėse gana lygi, vietomis nežymiai banguota vietovė; paviršius apaugęs mišku); faktai apie svarbius visuomenės ir valstybės istorijos įvykius - šioje vietoje 1941 m. rugpjūčio 1, 8, 19 d., rugsėjo 5, 18, 26 d. nacistinės Vokietijos valdžios suorganizuotos egzekucijos metu nužudyta ir užkasta 6350-7000 Ukmergės aps. žydų tautybės gyventojų.

Vaitkuškio piliakalnis su gyvenviete (24160) - žemės ir jos paviršiaus elementai - reljefas (aukštumos kyšulys, vidutinio statumo šlaitais; apardytas arimų); artimiausios supančios aplinkos kultūrinio kraštovaizdžio autentiškumas - objektą supantis autentiškas kraštovaizdis (Iš ŠV, PV ir PR Šventosios slėnio daubos, iš ŠR aukštuma).

Zujų kalnas, vad. Alkais, Parapijos kalnu (3557) - žemės ir jos paviršiaus elementai - reljefas (Mūšios deš. kranto aukštumos V kraštas, gana lygiu, kiek banguotu paviršiumi, maždaug 10-15 m aukščio; aukštuma apardyta ilgalaikių arimų, apkasų, šiuo metu dirvonuoja, dalis ariama, pakraščiai apaugę medžiais ir krūmais); faktai apie tautosakos šaltinius, kurie susiję su objektu - pasakojama jog ant Parapijos kalno stovėjo bažnytėlė.

Pavydžių, Parijos piliakalnis vad. Lapiakalniu (12098) įrengtas ŠP kryptimi pailgos kalvos viduryje, aukščiausioje jos dalyje. Aikštelė trapecinė, pailga Š-P kryptimi, 8 m ilgio, 6 m pločio P pusėje, 7 m - Š. Jos P pakraštyje supiltas 9 m ilgio, 11 m pločio, 2 m aukščio pylimas, kurio išorinis 3,5 m aukščio šlaitas leidžiasi į 33 m ilgio, 5 m pločio, 1,5 m gylio griovį 9 m pločio dugnu. Aikštelės Š pakraštyje supiltas 5 m ilgio, 1,2 m aukščio, 9 m pločio pylimas, 4-5 m žemiau kurio yra 15 m ilgio, 4 m pločio terasa. Pylimas aikštelę juosia ir iš V pusės, kur jis yra 0,3 m aukščio, 6 m pločio.

V, P ir R šlaitai statūs, iki 15 m aukščio, Š lėkštesnis. Kalva į Š nuo piliakalnio nukasta

eksploatuojant Ukmergės miškų ūkio mažąjį smėlio karjerą, prie piliakalnio priartėjusį per 20 m. Piliakalnis žinomas ir Pavydžių vardu. 700 m į PR nuo piliakalnio yra I tūkst. antrosios pusės pilkapynas. Piliakalnis datuojamas I tūkst. antrąja puse - II tūkst. pradžia.

Vyčio apygardos vado Danieliaus Vaitelio-Briedžio ir kitų Lietuvos partizanų žūties vieta (42257) - žemės ir jos paviršiaus elementai - reljefas (lygus; būklė gera); faktai apie svarbias visuomenės, kultūros ir valstybės istorijos asmenybes, įvykius - priešams iš agentų sužinojus apie Lėno miške įsikūrusį Vyčio apygardos štabą, atvykusi MGB vidaus kariuomenės 25-ojo šaulių pulko kareivių grupė 1948-05-13 apie 10 val. Juodvisinės k., vad. Lėno miške, Taujėnų vlsč., Ukmergės aps., dab. Taujėnų sen., Ukmergės r. sav., pamatė prie laužo sėdinčius 3 partizanus. Emgėbistams partizanus apsupus ir puolant žuvo: Vyčio apygardos vadas Danielius Vaitelis-Briedis; apygardos vado pavaduotojas Jonas Kilijonas-Mikas, g. 1915, gyv. Pagiriuose, Pagirių mstl., Kėdainių aps.; Vyčio apygardos štabo apsaugos būrio vadas Antanas Šyvys-Šalapka, gyv. Užuraisčių k., dab. Panevėžio r.

Vyčio apygardos vado Juozo Krikštaponio ir kitų Lietuvos partizanų kautynių ir žūties, stovyklos vieta (42964) - žemės ir jos paviršiaus elementai - reljefas (lygus; būklė gera); faktai apie svarbias visuomenės, kultūros ir valstybės istorijos asmenybes, įvykius - 1945-01-12 Užulėnio miške, Taujėnų vlsč., Ukmergės aps., dab. Mažeikių k. apylinkės, Taujėnų sen., NKVD kariuomenės daliniai apsupo ir puolė Vyčio apygardos vado Juozo Krikštaponio štabo partizanų stovyklą. Kautynėse žuvo 24 partizanai, kitais duomenimis - 18. Iš jų išaiškinti ir žinomi: apygardos vadas Juozas Krikštaponis, g. 1912-03-01 Užulėnio k.; Jonas Banionis-Kurmis, g. 1902 m., gyv. Balelių k., dab. Ukmergės r. (žuvęs 1945-01-15 ?); Jonas Bujokas, gyv. Lėno k., Taujėnų vlsč., Ukmergės aps.; Jonas Čeponis, g. 1923 m. Mažeikių k., Taujėnų vlsč., Ukmergės aps.; Albinas Grigas, g. 1922 m. Paobelio k., Pagirių vlsč., Ukmergės aps.; Antanas Janulis, g. 1908 m. Užunevėžių k., Raguvos vlsč., Panevėžio aps. ir kt.

Plikiškių pilkapynas II (31080) - žemės ir jos paviršiaus elementai - 16 žemių sampilų nuo 7 m iki 10 m skersmens, nuo 0,5 m iki 1,2 m aukščio, dauguma žemo suploto kūgio pavidalo, kai kurie paplokščiu viršumi, išsidėstę nuo 1-3 m iki 5-10 m ir net iki 15 m atstumu vienas nuo kito (beveik visi sampilai deformuoti: dauguma apipustyti vėjo, bent trys gerokai nuarti ar nustumdyti, o kai kuriuose kastos duobės); 5 sampilus juosiantys grioviai ir prie 6 sampilų esančios griovių liekanos; reljefas (gūbrelis, kuriame išsidėstę pilkapių sampilai; artimiausios supančios aplinkos kultūrinio kraštovaizdžio reljefo autentiškumas - objektą iš Š, R ir P ir V

supantis autentiškas kraštovaizdis (šalia pilkapyno Š krašto yra nedidelė drėgna lomelė; ŠR ir R pusėse kiek atokiau-Musės slėnis; P pusėje-kiek slėnesnis gana lygus reljefas.

Plikiškių pilkapynas (3406) - žemės ir jos paviršiaus elementai - 8 žemių sampilai nuo 7-9 m iki 11 m skersmens, nuo 0,4-0,5 m iki 0,8-1,2 m aukščio, išsidėstę nuo 1-5 m iki 12 m ir net iki 30 m atstumu vienas nuo kito (beveik visi sampilai sulėkštėję, daugelis deformuoti-apipustyti vėjo); 4 sampilus juosusių griovių liekanos; reljefas (nedidelė kalvelė ir į P nuo jos esanti loma, kuriose išsidėstę pilkapių sampilai; sudegintų mirusiųjų ir nedegintų žirgų kapai su įkapėmis); artimiausios supančios aplinkos kultūrinio kraštovaizdžio reljefo autentiškumas - objektą iš visų pusių supantis autentiškas kraštovaizdis (ŠR pusėje kiek atokiau - Musės slėnis; R ir PR pusėse - Uosijos slėnis; kitose pusėse gana banguotas reljefas).

Plikiškių pilkapis (kodas 31079) - 1.3.4. žemės ir jos paviršiaus elementai - žemių sampilas, ovalus, 16 m ilgio V- R kryptimi, 14 m pločio ir iki 1,5 m, aukščio, kiek paplokščiu viršumi (sampilas deformuotas, jo R ir PR šlaite dvi senos duobės, V šonas kiek nuardytas tiesiant ir platinant šalia esantį kelią); reljefas (aukštumos pakraštys prie Uosijos slėnio); artimiausios supančios aplinkos kultūrinio kraštovaizdžio reljefo autentiškumas - objektą iš visų pusių supantis autentiškas kraštovaizdis (Š pusėje kiek atokiau - Musės slėnis, R ir PR pusėse - Uosijos slėnis, kitose pusėse- kiek kylantis, banguotas reljefas).

Pajuodžių pilkapynas (kodas 31276) - žemės ir jos paviršiaus elementai - žemių sampilai (6 sampilai nuo 4 iki 10 m skersmens ir nuo 0,2 iki 1 m aukščio; sampilų Nr. 1, 2 ir 5 kraštai apardyti kvartalinės proskynos); pavieniai archeologiniai radiniai ar jų sankaupos (pentinis siauraašmenis kirvis, įmovinis ietigalis, įtveriamasis peilis).

Draučių senovės gyvenvietė IV (40880) - žemės ir jos paviršiaus elementai - **reljefas** (buvusio senežerio pelkės Š galo pakrantė abipus iš pelkės ištekančio Juodžio upelio; paviršius gana lygus, iškilęs virš pelkės 3-4 m, besileidžiantis į P, link jos ir į R bei V, link jį kertančio upelio, dabar apaugęs brandžiu spygliuočių mišku); **kultūrinis sluoksnis** (nuo įžemio vizualiai neišsiskiriantis, su archeologiniais radiniais; sluoksnis apardytas medžių šaknų, nedidelė dalis ištirta 2014 m. žvalgomųjų archeologinių tyrimų metu).

Draučių senovės gyvenvietė III (40879) - žemės ir jos paviršiaus elementai - **reljefas** (neplatus buvusio senežerio pelkės V kranto atsikišimas į ją su neaukštu Š-P kryptimi pailgu iki 4-5 m

aukščio gūbriu jo pakrantėje; paviršius nelygus, banguotas, kylantis į R, buvęs pustomas, dabar apaugęs brandžiu spygliuočių mišku, gyvenvietės teritoriją ŠV-PR kryptimi kerta kvartalinė miško proskyna); **kultūrinis sluoksnis** (nuo įžemio vizualiai neišsiskiriantis, su gana gausiais archeologiniais radiniais; sluoksnis apardytas seniau pustant ir medžių šaknų, nedidelė dalis ištirta 2014 m. žvalgomųjų archeologinių tyrimų metu).

Draučių senovės gyvenvietė (40877) - žemės ir jos paviršiaus elementai - **reljefas** (buvusio senežerio pelkės R krante, į P nuo mažo į ją įtekančio upelio žiočių, šią ir kitą, į R nuo jos esančią, pelkę skiriančio, apie 5 m aukščio gūbrio statokais šoniniais šlaitais Š galas ir jo Š papėdė; paviršius kiek banguotas, žemėjantis į Š, dabar apaugęs brandžiu spygliuočių mišku, gyvenvietės teritoriją Š-P-PR kryptimi kerta miško kelias, o ŠV-PR kryptimi - kvartalinė miško proskyna; **kultūrinis sluoksnis** (nuo įžemio vizualiai beveik neišsiskiriantis gelsvas ir pilkšvai gelsvas smėlis, su gana gausiais archeologiniais radiniais; sluoksnis apardytas medžių šaknų, nedidelė dalis ištirta 2014 m. žvalgomųjų archeologinių tyrimų metu).

Draučių senovės gyvenvietė II (40878) - žemės ir jos paviršiaus elementai - **reljefas** (buvusio senežerio pelkės PV krante esantis nedidelis pusiasalis ir pakrantė ties jo pagrindu; paviršius banguotas, kylantis į R iki 5-6 m, buvęs pustomas, dabar apaugęs brandžiu spygliuočių mišku, gyvenvietės teritoriją ŠV-PR kryptimi kerta kvartalinė miško proskyna); **kultūrinis sluoksnis** (nuo įžemio vizualiai neišsiskiriantis, su gana gausiais archeologiniais radiniais; sluoksnis apardytas seniau pustant ir medžių šaknų, nedidelė dalis ištirta 2014 m. žvalgomųjų archeologinių tyrimų metu).

Draučių senovės gyvenvietė III (40879) - žemės ir jos paviršiaus elementai - **reljefas** (neplatus buvusio senežerio pelkės V kranto atsikišimas į ją su neaukštu Š-P kryptimi pailgu iki 4-5 m aukščio gūbriu jo pakrantėje; paviršius nelygus, banguotas, kylantis į R, buvęs pustomas, dabar apaugęs brandžiu spygliuočių mišku, gyvenvietės teritoriją ŠV-PR kryptimi kerta kvartalinė miško proskyna); **kultūrinis sluoksnis** (nuo įžemio vizualiai neišsiskiriantis, su gana gausiais archeologiniais radiniais; sluoksnis apardytas seniau pustant ir medžių šaknų, nedidelė dalis ištirta 2014 m. žvalgomųjų archeologinių tyrimų metu).

Bliūdašilio pilkapynas vad. Kapčiais (3559). Pilkapyne yra 18 pilkapių. 2 pilkapiai, esantys pilkapyno p. dalyje, apie 50 m nutolę nuo pagrindinės grupės. Pilkapių sampilai nuo 6-8 m iki 12-15 m skersmens ir 0,5-1,5 m aukščio. Jų sampilus juosia grioviai ir pailgos duobės. IX-XII

a.

Valstybės saugomų registruotų kultūros vertybių, pripažintų saugoti viešajam pažinimui ir naudojimui (LR Kultūros ministro 2005-04-29 įsakymas Nr. ĮV-190 „Dėl nekilnojamųjų kultūros vertybių pripažinimo saugomomis“) apsaugą reglamentuoja LR Nekilnojamojo kultūros paveldo apsaugos įstatymas, kurio 19 str. 2 d. 1 p. imperatyviai nurodo, jog *„ Viešajam pažinimui ir naudojimui saugojamame objekte, jo teritorijoje, vietovėje draudžiama naikinti ar kitaip žaloti nekilnojamosios kultūros vertybės pase nurodytas vertingąsias savybes .“*

Kultūros paveldo objektų teritorijose ir jų apsaugos zonose planuojama veikla reglamentuojama kultūros paveldo specialiaisiais planais, parengtais vadovaujantis *Nekilnojamojo kultūros paveldo apsaugos specialiojo teritorijų planavimo dokumentų rengimo taisyklėmis (LR aplinkos ministro ir kultūros ministro 2005 m. birželio 23 d. įsakymas Nr. ĮV-261/D1-322*) bei kultūros paveldo apsaugą reglamentuojančiais teisės aktais. Apsaugos specialieji planai rengiami skelbiamų saugomais kultūros paveldo objektų ir steigiamų saugomomis vietovių teritorijų, apsaugos zonų riboms nustatyti ar pakeisti. Kultūros paveldo vertybių tvarkyba ir naudojimas vykdomi pagal specialiuosius teritorijų planavimo dokumentus, strateginius planus, tikslines programas ir tvarkomuosius paveldosaugos darbų projektus.

Kultūros paveldo objektų ir vietovių teritorijose bei jų apsaugos zonose taikomos specialiosios žemės naudojimo sąlygos, nustatytos Lietuvos Respublikos specialiųjų žemės naudojimo sąlygų įstatyme (priimtas 2019 m. birželio 6 d., Nr. XIII-2166; įsigalioja nuo 2020 m. sausio 1 d.).

Visų archeologijos paveldo objektų tvarkybai yra nustatyta konservavimo kryptis. Kultūros paveldo objektams, esantiems regioninių parkų teritorijose, priežiūros, tvarkymo ir naudojimo sąlygas nustato patvirtinti šių parkų apsaugos reglamentai, parkų ribų bei jų zonų ribų ir tvarkymo specialieji planai.

Kultūros paveldo objektų, vietovių teritorijose, jų apsaugos zonose veikla vykdoma vadovaujantis Nekilnojamo kultūros paveldo apsaugos įstatymu bei kitais kultūros paveldo apsaugą reglamentuojančiais teisės aktais.

Vykdant miško kraštovaizdžio formavimo priemones ir kitus ūkinius darbus kultūros paveldo objekto teritorijoje, būtina informuoti ir derinti su Kultūros paveldo departamento prie Kultūros ministerijos Vilniaus skyriumi.

Kultūros paveldo objektų teritorijos ir jų fizinės apsaugos zonos tvarkomos pagal tvarkomuosius paveldosaugos darbų projektus. Kultūros paveldo objektų teritorijose, jų fizinės ir vizualinės apsaugos zonose draudžiama naujai įveisti mišką.

Šioje projektinėje dalyje kultūros paveldo objektų raiška pateikiama tik rekreaciniu požiūriu, įprasminant juos kaip lankytinus kraštovaizdžio objektus rekreacinėje miškų urėdijos sistemoje, tačiau ji nesprendžia kitų ūkinių priemonių klausimų (išskyrus kraštovaizdžio formavimo kirtimus).

Apibendrinant tariamai galimą suprojektuotų kraštovaizdžio formavimo priemonių poveikį esamiems kultūros paveldo objektams bei vietovėms, galime teigti, kad jis bus minimalus ir nukreiptas tik į estetiškesnių ir stabilesnių esamų medynų formavimą, nekeičiant kultūrinio kraštovaizdžio.

Valstybės saugomų gamtos paveldo objektų sąrašas yra tikslinamas kiekvienais metais (aktuali redakcija: 2018 m. balandžio 16 d. įsakymas Nr. D1-300 „Dėl naujų valstybės saugomų gamtos paveldo objektų paskelbimo, jų ribų planų patvirtinimo, sunykusių valstybės saugomų gamtos paveldo objektų išbraukimo ir aplinkos ministro 2002 m. gruodžio 20 d. įsakymo Nr. 652 "Dėl Valstybės saugomų gamtos paveldo objektų sąrašo patvirtinimo" pakeitimo"). Gamtos paveldo objektai skelbiami saugomais vadovaujantis Gamtos paveldo objektų vertinimo ir reikšmingumo nustatymo kriterijų aprašu, patvirtintu 2009 m. liepos 8 d. aplinkos ministro įsakymu Nr. D1-393. Gamtos paveldo objektų apsaugos ir tvarkymo ypatumus nustato Saugomų teritorijų įstatymas ir gamtos paveldo objektų nuostatai.

Ukmergės regioninio padalinio administruojamų miškų teritorijoje yra vienas valstybės saugomas geologinis gamtos paveldo objektas – Šaltupės akmuo (Pašilės girininkijoje 68 kv. 3 sklype).

3.3. Miškų rekreacinis potencialas

Svarbiausi gamtiniai kraštovaizdžio komponentai, nuo kurių priklauso vietos rekreacinės galimybės, kraštovaizdžio grožis ir patrauklumas, yra vandenys ir miškai. Labai svarbus komponentas yra išraiškingas, kalvotas reljefas, tai vienas svarbiausių komponentų lemiančių kraštovaizdžio vaizdingumą. Reljefas kaip būtina rekreacinės veiklos sąlyga populiariausioms rekreacinės veiklos formoms nėra būtinas, bet teikia tam tikrų privalumų.

Gamtinį rekreacinį potencialą sudaro lankytini gamtos objektai bei vietų, tinkamų populiariausioms poilsio formoms – poilsiui prie vandens maudantis ir kaitinantis saulėje, kiekis ir jų kokybė, tinkamumas.

Kraštovaizdžio rekreacinį potencialą sudaro vietovės kraštovaizdžio, jo gamtinių ir kultūrinių komponentų bei objektų patrauklumas, tinkamumas rekreacinei veiklai, skatinantis

lankytojus turistinėms kelionėms, atvykti į gamtą, pamatyti regiono įžymybes, pailsėti, papramogauti.

Miškai rekreaciniu požiūriu buvo vertinti pagal metodiką, panaudotą valstybinių parkų planavimo schemose ir praktiškai labiausiai pasiteisinusią panašaus pobūdžio miškotvarkos darbuose. Pagrindinis dėmesys šioje metodikoje buvo skirtas nustatyti miškų patogumą poilsiavimui.

Kadangi miškų patogumą lankymui ir stovyklavimui apsprendžia medynų rūšinė sudėtis ir drėgmės režimas, tai remiantis atitinkamais kriterijais – augavietės tipu, būdinga miško bendrija, amžiaus klase ir bonitetu, – išskirti rekreaciniai tipai, atitinkantys geras (A, B tipai), vidutines (C, D tipai), blogas (E, F) sąlygas:

Geros sąlygos:

sausi brandūs ir pribręstantys pušynai	A_1
sausi pusamžiai pušynai	A_2
sausi pušynai su gausia eglių priemaiša	A_3
labai sausi brandūs pušynai	B_1
labai sausi pusamžiai pušynai	B_2
per sausi pušynai	B_3

Vidutinės sąlygos:

sausi maumedynai, beržynai ir eglynai	C_1
sausi mišrūs ir lapuočių medynai	C_2
drėgnoki pušynai	C_3
pušų jaunuolynai	D_1
eglių, maumedžių ir lapuočių jaunuolynai	D_2
miško kultūros	D_3

Blogos sąlygos:

drėgnoki mišrūs ir lapuočių miškai	E
drėgni ir pelkiniai miškai	F
drėgnos ir pelkinės pievos	H

Papildomai atsižvelgta į miškų vaizdingumą ir verslinės rekreacijos formų (grybavimo, uogavimo ir kt.) galimybes juose.

6 lentelė. Miškų rekreacinis potencialas

Eil. nr.	Girininkija	Regioninio padalinio administruojamų miškų plotas							
		Geros sąlygos		Vidutinės sąlygos		Blogos sąlygos		Viso	
		ha	%	ha	%	ha	%	ha	%
1	Balelių	5,4	0,2	38,7	1,1	3443,1	98,7	3487,2	100
2	Čiobiškio	510,3	14,7	781,3	22,6	2172,7	62,7	3464,3	100
3	Deltuvos	160,7	4,6	256,6	7,3	3078,8	88,1	3496,1	100
4	Giedraičių	49,9	1,2	158,2	3,7	4061	95,1	4269,1	100
5	Krikštėnų	2,2	0,1	231,3	9,1	2301,7	90,8	2535,2	100
6	Pašilės	1192,1	38,1	1074,5	34,3	864,2	27,6	3130,8	100
7	Siesikų	0,5	0,0	18,8	0,6	3280,3	99,4	3299,6	100
8	Šešuolėlių	95,8	2,3	1000,5	24,0	3066,3	73,7	4162,6	100
9	Šešuolių	17,6	0,6	278	9,8	2544,7	89,6	2840,3	100
10	Taujėnų	0,7	0,0	65,3	2,0	3228,9	98,0	3294,9	100
11	Žaliosios	1014,8	30,8	789,4	24,0	1485,9	45,2	3290,1	100
12	Želvos	221,1	9,2	398,8	16,5	1791,7	74,3	2411,6	100
	Iš viso:	**3271,1**	8,2	**5091,4**	12,8	**31319,3**	79,0	**39681,8**	**100**

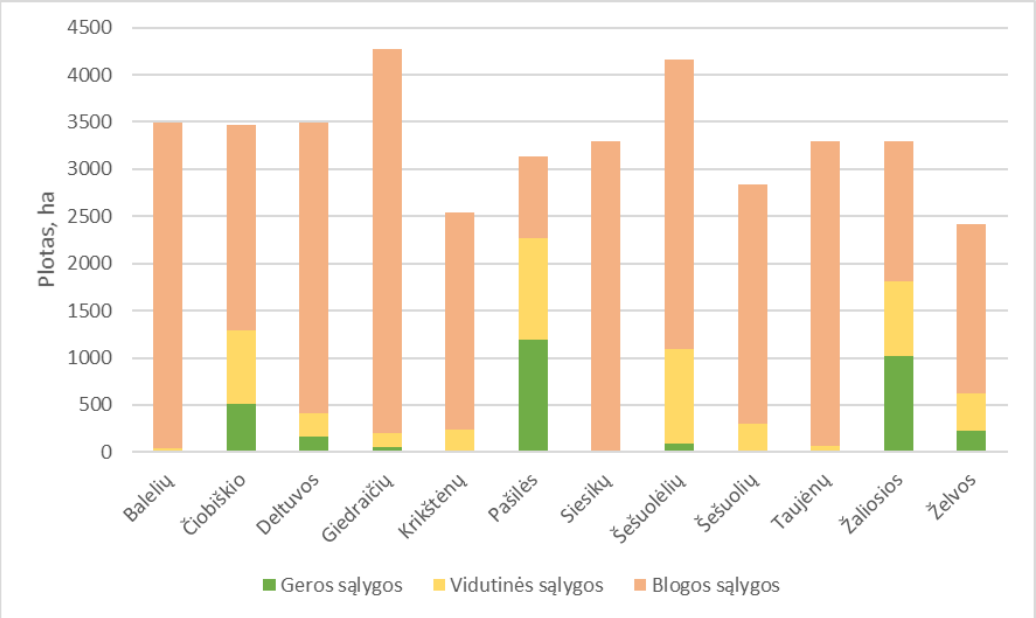

3 pav. Miškų rekreacinis potencialas

Paskaičiavus pagal šią metodiką, regioninio padalinio administruojamuose miškuose yra 3271,1 ha miškų, kuriuose yra geros sąlygos poilsiui, o tai sudaro tik apie 8 % nuo bendro miškų ploto. Daugiausia tai brandūs (A1 tipas) ir pribręstantys pušynai bei pušynai su eglių priemaiša (daugiausia Pašilės girininkijoje, prie Ukmergės miesto). Apibendrinant kompleksiškiau, galima teigti, kad bendrai kraštovaizdžio potencialą didina kultūros paveldo objektai ir gamtinės vertybės, ypač netoliese esantis Kernavės archeologinis kompleksas su savo lankytinomis vietomis, nors dauguma jų ir nepatenka į regioninio padalinio administruojamus miškus, tačiau įsijungia į bendrą teritorinį kompleksą.

Miško tinkamumą poilsiui didele dalimi lemia ir jo padėtis vandens telkinių atžvilgiu. Jeigu grybavimui ir uogavimui tai turi mažą įtaką, tai ilgesniam poilsiui yra būtinas vandens telkinys ir kuo jis didesnis tuo jo pakrančių miškai poilsiautojams yra patrauklesni. Ukmergės regioninio padalinio teritorija yra gana turtinga tinkamais žmonių poilsiui vandens telkiniais. Teritoriją kerta Neris, Šventoji, Siesartis, Mūšia ir kt. upės.

3.4. Turistinės trasos ir maršrutai

Linijinės rekreacinės sistemos pagrindą sudaro bendruosiuose planuose pateikiamos turizmo trasos, kurios teikia prioritetą kryptingam šio krašto pažinimui, gamtos ir kultūros paveldo objektų lankymui bei rekreacijos ir turizmo plėtojimui. Regioninio padalinio rekreacinė sistema (su savo takais bei poilsio gamtoje objektais) taip pat įsilieja į bendrą rekreacinę sistemą ir prisideda prie krašto rekreacijos ir turizmo plėtojimo.

Tranzitinių turistų didžiausias srautas vyksta tarptautine magistrale E272 (A2). Šio tipo turistų intensyvus judėjimas į Molėtų kraštą vyksta ir keliu A14 bei regioniniais keliais, ypač keliu 120. LR Bendrajame pateiktos „Lietuvos istorijos ir kultūros vėrinys“ trasos ilgiausia atkarpa yra regioninio padalinio šiaurės vakarų dalyje (Bukonys – Deltuva – Ukmergė – Sodeliškiai), žymiai trumpesnė atkarpa pietrytinėje dalyje (Paberžė – Giedraičiai – Rudokai) bei trumpas atsišakojimas siekiantis Kernavę iš pietų.

Trasa „Aukštaitijos parkų žiedas“ urėdijos teritoriją kerta atkarpoje Dubingiai – Giedraičiai – Želva – Lentvarai – Žemaitkiemis – Balninkai.

Regioninio padalinio teritoriją kerta vandens turizmo ir nacionalinių dviračių turizmo trasų sistemos trasų atkarpos. Vilniaus apskrities Bendrajame plane vandens turizmo trasos numatytos Neries ir Šventosios upėmis. Nacionalinių dviračių turizmo trasų sistemos trasų atkarpos numatytos: Europos centras – Paberžė – Giedraičiai – Videniškiai, Maišiagala – Kernavė – Čiobiškis – Gelvonai - Ukmergė, Ukmergė – Žemaitkiemis – Martnonys – Ukmergė

– Paobelys - Pagiriai.

Ukmergės rajono savivaldybės bendrajame plane pateikiama žiedinė dviračių trasa „Ukmergė – Deltuva – Vepriai – Ukmergė“ kerta Pašilės ir Deltuvos girininkijas. Deltuvos girininkijoje taip pat yra gana stipriai lankoma Veprių Kalvarijų trasa.

3.5. Esami rekreaciniai objektai

Ukmergės regioninio padalinio administruojamuose miškuose iš viso yra 58 rekreaciniai objektai (31 atokvėpio vieta, 22 poilsiavietės, 1 stovyklavietė, 3 rekreaciniai takai, 1 apžvalgos vieta). Tūkstančiui hektarų regioninio padalinio administruojamų miškų tenka apie 1,4 rekreacinio objekto. Daugiausia rekreacinių objektų – Pašilės girininkijoje.

Miško rekreaciniai objektai, ypač esantys netoli lankomų gamtos ar kultūros paveldo objektų, įsilieja į bendrą rekreacinę sistemą ir užima svarbų vaidmenį pažintiniame ir poilsio gamtoje turizme.

Pašilės girininkija turi didžiausią rekreacinį potencialą, jos miškai išsidėstę šalia Ukmergės miesto, dėl to ir miško lankytojų apkrovos yra didžiausios. Dėl to ir rekreacinių objektų šioje girininkijoje yra įrengta daugiausia – net 12. Daugiausia lankytojų pritraukia šioje girininkijoje esantis sveikatingumo takas, partizanų parkas, stovyklavietė prie Mūšios tvenkinio (Mūšios rekreacinė zona). Kitas svarbus rekreacinis taškas yra Čiobiškio girininkijoje įrengtas pažintinis takas „Ateik, žmogau, tyla priglausiu“. Tai gana intensyviai lankomas objektas, įrengtas vaizdingame pušyne. Jo potencialą dar didina ir tai, kad šalia yra Neries upės kilpos bei Kernavė ir jos archeologinis kompleksas.

Taujėnų girininkijoje yra įrengtas nedidelis takas, skirtas susipažinti su ten pat esančiu kultūros paveldo objektu - Vyčio apygardos vado Juozo Krikštaponio ir kitų Lietuvos partizanų kautynių ir žūties, stovyklos vieta. Tai kiek mažiau lankomas, gana atokiai esantis objektas, tačiau atliekantis ypač svarbią edukacinę funkciją, supažindinantis su Lietuvos laisvės kovų istorija.

Kitose girininkijose taip pat yra įrengta po keletą atokvėpio vietų ar poilsiaviečių, kurios daugiau skirtos aplinkinių vietovių žmonių poilsio gamtoje poreikiams tenkinti, taip pat uogautojams, grybautojams. Čia plėtojamos lokalios, vietinės reikšmės rekreacinės sistemos.



4 pav. Sveikatingumo tako Pašilės girininkijos 1-2 kv. fragmentas



5 pav. „Didžiosios kovos apygardos partizanų parkas“ Pašilės girininkijos 185 kv.



6 pav. Pažintinis takas Čiobiškio girininkijos 1017-1018 kv.



7 pav. Pažintinis takas prie partizanų stovyklos vietos Taujėnų girininkijos 211 kv.



8 pav. Atokvėpio vieta Krikštėnų girininkijos 55 kv.



9 pav. Pakalnės poilsiavietė Deltuvos girininkijos 90 kv.

7 lentelė. **Esami rekreacijos objektai**

Eil. nr.	Pavadinimas	Kvartalas	Sklypas	Pastabos
Balelių girininkija				
Poilsiavietės				
1.	Poilsiavietė	55	2	Stalas, 2 suolai, pavėsinė, šiukšliadėžė.
2.	Poilsiavietė	168	7	Stalas, 2 suolai, pavėsinė, šiukšliadėžė.
Čiobiškio girininkija				
Atokvėpio vietos				
1.	Atokvėpio vieta	146	4	3 suolai, stalas, pavėsinė.
2.	Atokvėpio vieta	150	15	2 suolai, stalas, pavėsinė.
Takai				
1.	Pažintinis takas "Ateik, žmogau, tyla priglausiu"	1017 1018 1020	6; 10; 17; 18. 2-8; 10; 15; 16; 19. 1-7; 10.	Ilgis – 2,6 km, iš jų 187 m medine danga, likusi dalis – sukietinto grunto arba natūralia danga. 19 stendų, 2 schemos, 10 nukreipiančiųjų rodyklių, 37 suolai, 4 stalai, 9 skulptūros, 7 pavėsinės, 3 tilteliai, 6 laužavietės, supynės, 3 lauko tualetai, 2 apžvalgos aikštelės.
Deltuvos girininkija				
Poilsiavietės				
1.	Poilsiavietė	21	2	Stalas, 2 suolai, pavėsinė, laužavietė, šiukšliadėžė.
2.	Poilsiavietė Saveikių miške	40	8	4 suolai, 2 stalai, pavėsinė, laužavietė, šiukšliadėžė.
3.	Saveikių poilsiavietė	40	25	Stalas, 2 suolai, pavėsinė, šiukšliadėžė.
4.	Poilsiavietė „Milašiūnai“	68	2	2 suolai, 2 kėdės, stalas, pavėsinė, šiukšliadėžė.
5.	Pakalnės poilsiavietė	90	17	4 suolai, stalas, pavėsinė, tiltelis, laužavietė, šiukšliadėžė.
6.	Poilsiavietė Vepriai	101	2	4 suolai, stalas, laiptai, 2 šiukšliadėžės, persirengimo kabina, pavėsinė.
7.	Vidumiškio poilsiavietė	164	17	Informacinis stendas, 6 suolai, 5 stalai, pavėsinė, laužavietė, šiukšliadėžė.
8.	Poilsiavietė	530	1	Pavėsinė, stalas, 2 suolai.

Giedraičių girininkija				
Atokvėpio vietos				
1.	Atokvėpio vieta	66	5	2 suolai, stalas, pavėsinė, šiukšliadėžė.
2.	Atokvėpio vieta	125	6	6 suolai, stalas, pavėsinė, šiukšliadėžė.
Poilsiavietės				
1.	Poilsiavietė	134	18	2 suolai, stalas, pavėsinė, laužavietė, šiukšliadėžė.
2.	Poilsiavietė	158	12	3 suolai, stalas, pavėsinė, laužavietė, šiukšliadėžė.
Krikštėnų girininkija				
Atokvėpio vietos				
1.	Atokvėpio vieta	29	19	Informacinis stendas, 4 stalai, pavėsinė, šiukšliadėžė.
2.	Atokvėpio vieta	43	25	Informacinis stendas, 5 suolai, 3 stalai, laužavietė, šiukšliadėžė.
3.	Atokvėpio vieta	51	6	Pavėsinė, suolas.
4.	Atokvėpio vieta	55	3	Informacinis stendas, 4 suolai, stalas, skulptūra, pavėsinė, šiukšliadėžė.
Poilsiavietės				
1.	Poilsiavietė	77	7	6 suolai, 3 stalai, 3 pavėsinės, laužavietė, šiukšliadėžė, tualetas.
Pašilės girininkija				
Takai				
1.	Sveikatingumo takas	1 2	4-10; 12; 13; 15. 1; 4-6.	Tako ilgis – 3,5 km. 2 informaciniai stendai, 11 suolų, 6 pavėsinės, laužavietė, 7 sporto ir žaidimų įrenginiai, šiukšlių konteineris. Pritaikyta neįgaliesiems.
Atokvėpio vietos				
1.	Atokvėpio vieta	32	9	Pavėsinė su stalu ir 2 suolais, šiukšliadėžė.
2.	Atokvėpio vieta	34	12	Suolas, stalas, pavėsinė, šiukšliadėžė.
3.	Atokvėpio vieta	99	5	3 suolai, stalas, pavėsinė, šiukšliadėžė.
4.	Atokvėpio vieta Aukštieji krantai	180	9	2 suolai, stalas, pavėsinė, laužavietė.
5.	Atokvėpio vieta „Partizanų parkas“	185	7	Informacinė rodyklė, 5 suolai, šiukšliadėžė.
Poilsiavietės				
1.	Poilsiavietė	38	3	Nukreipiančioji rodyklė, 4 suolai, stalas, pavėsinė, laužavietė.

2.	Poilsiavietė	184	13	2 suolai, stalas, pavėsinė, laužavietė, šiukšliadėžė.
3.	Poilsiavietė "Prie miesto"	551	3	Informacinis stendas, 4 suolai, 2 stalai, pavėsinė, laužavietė.
Stovyklavietės				
1.	Stovyklavietė („Mūšios rekreacinė zona“)	188	13	Informacinis stendas, 2 nukreipiančiosios rodyklės, 19 suolų, 9 stalai, 6 pavėsinės, 5 laužavietės, 6 šiukšliadėžės.
Apžvalgos vietos				
1.	Apžvalgos vieta	70	10	2 suolai, stalas, pavėsinė, 2 laiptai, šiukšliadėžė.
Siesikų girininkija				
Atokvėpio vietos				
1.	Atokvėpio vieta	2	5	4 suolai, stalas, pavėsinė, šiukšliadėžė.
2.	Atokvėpio vieta	22	1	4 suolai, stalas, pavėsinė, šiukšliadėžė.
3.	Atokvėpio vieta	60	1	5 suolai, stalas, pavėsinė, šiukšliadėžė.
4.	Atokvėpio vieta	192	4	3 suolai, stalas, pavėsinė, šiukšliadėžė.
Poilsiavietės				
1.	Poilsiavietė	69	10	5 suolai, 2 stalai, pavėsinė, laužavietė, šiukšliadėžė.
Šešuolėlių girininkija				
Poilsiavietės				
1.	Poilsiavietė	19	15	2 suolai, stalas, laužavietė, šiukšliadėžė.
2.	Poilsiavietė	43	2	2 suolai, stalas, laužavietė, šiukšliadėžė, pavėsinė.
Atokvėpio vietos				
1.	Atokvėpio vieta	258	6	2 suolai, stalas, pavėsinė, šiukšliadėžė.
2.	Atokvėpio vieta	292	12	2 suolai, stalas, pavėsinė.
Šešuolių girininkija				
Atokvėpio vietos				
1.	Atokvėpio vieta Petrašiūnų miške	10	20	2 suolai, stalas, pavėsinė, šiukšliadėžė.
2.	Girininkijos atokvėpio vieta	118	1	2 suolai, stalas, pavėsinė, šiukšliadėžė.
3.	Atokvėpio vieta Šešuolių girioje	124	10	2 suolai, stalas, pavėsinė, šiukšliadėžė.

Taujėnų girininkija				
Takai				
1.	Pažintinis takas	211	12; 14	Tako ilgis - 150 m., danga – medinė. Informacinis stendas, rodyklė, paminklinis kryžius.
Poilsiavietės				
1.	Poilsiavietė	245	17	Pavėsinė, 2 suolai, stalas, šiukšliadėžė, laužavietė.
Atokvėpio vietos				
1.	Atokvėpio vieta	234	6	Pavėsinė, stalas, 2 suolai.
Žaliosios girininkija				
Poilsiavietės				
1.	Poilsiavietė	4	14	Pavėsinė, stalas, 2 suolai.
2.	Poilsiavietė	15	10	Pavėsinė, 2 suolai, laužavietė.
Atokvėpio vietos				
1.	Atokvėpio vieta	43	11	2 suolai, stalas.
2.	Atokvėpio vieta	52	7	2 suolai, stalas.
Želvos girininkija				
Atokvėpio vietos				
1.	Atokvėpio vieta	2	4	2 suolai, stalas, pavėsinė, supynės.
2.	Atokvėpio vieta	13	3	2 suolai, stalas, pavėsinė, šiukšliadėžė.
3.	Atokvėpio vieta	21	19	2 suolai, stalas, pavėsinė, šiukšliadėžė.
4.	Atokvėpio vieta	75	2	2 suolai, stalas, pavėsinė, šiukšliadėžė.
5.	Atokvėpio vieta	132	16	2 suolai, stalas, pavėsinė.
6.	Atokvėpio vieta	619	1	4 suolai, 1 stalas, pavėsinė.

8 lentelė. **Esamų miško rekreacinių objektų sąvadas**

Eil. Nr.	Girininkija	Atokvėpio vietos	Poilsiavietės	Stovykla-vietės	Takai	Apžvalgos vietos
1	Balelių		2			
2	Čiobiškio	2			1	
3	Deltuvos		8			
4	Giedraičių	2	2			
5	Krikštėnų	4	1			
6	Pašilės	5	3	1	1	1
7	Siesikų	4	1			
8	Šešuolėlių	2	2			
9	Šešuolių	3				
10	Taujėnų	1	1		1	
11	Žaliosios	2	2			
12	Želvos	6				
Iš viso		**31**	**22**	**1**	**3**	**1**

4. SOCIALINĖS FUNKCIJOS STIPRINIMAS

4.1. Rekreacinių išteklių panaudojimas

Regioninio padalinio teritorijos rekreacijos teritorinę sistemą sudaro įžymios lankytinos vietos ir objektai miške ir šalia jo, turistiniai keliai, takai bei trasos, poilsio vietos, sujungtos tarpusavyje turistiniais lankymo maršrutais, o taip pat su aplinkine apgyvendinimo ir autokelių sistema. Rekreacinę teritorinę sistemą lemia lankytinų vietų išsidėstymas ir teritorijos infrastruktūra.

Esami ir projektuojami rekreacijos objektai bei kraštovaizdžio formavimo priemonės sudarys regioninio padalinio valdomų valstybinių miškų pritaikymo žmonių poilsiui kompleksą. Regioninio padalinio miškuose pagrindinės rekreacijos kryptys turėtų būti – pažintinis turizmas ir poilsis gamtoje.

9 lentelė. **Rekreacinės infrastruktūros objektų valstybiniuose miškuose klasifikacija, bendri turinio ir kokybės reikalavimai**

Objektas	Turinio reikalavimai	Kokybės ir kiti reikalavimai
Apžvalgos vieta (regykla)	-aikštelė -vizualinė informacija (stendai, nuorodos) -lauko baldai, pavėsinės -dekoratyvinės apsauginės tvorelės/apribojimai ir kt.	Aikštelėje gali būti įrengtas į žemę besiremiantis statinys (bokštas, pakyla ar kt.). Jame gali būti įrengti stebėjimui pritaikyti įrenginiai (žiūronai, teleskopai ir kt.),
Atokvėpio vieta	-lauko baldai -vizualinė informacija	Vieninga kompozicija, objekto nomenklatūros optimalumu, vieninga konstrukcija ir medžiagomis, vieninga spalvų gama. Metalinės detalės paliekamos natūralios metalo spalvos.

		Respektuojant gamtines formas, saikingai naudojami tradiciniai rekreacinės architektūros puošybos elementai. Visais atvejais siekiama, kad objektų skaičius, įeinantis į komplektą būtų optimalus. Tai palengvins jų gamybą.
Mokomasis takas	-lauko baldai -pavėsinės -tualetai -vizualinė informacija -privažiavimai, automobilių stovėjimo sprendimai	Mažosios architektūros objektai turi sudaryti vieningą komplektą. Šis komplektas turi būti komplektuojamas visiems šio miško takams siekiant paryškinti takų stilistinį vientisumą bei savitumą.
Pažintinis takas	-vizualinė informacija -lauko baldai -pavėsinės -sporto ar laisvalaikio įrenginiai -laužavietės -tualetai -automobilių stovėjimo sprendimai	Takų įrangos elementai (lauko baldai, vizualinės informacijos objektai) projektuoti atsižvelgiant į esamą apylinkių rekreacinės architektūros pobūdį, proporcijas, medžiagas, spalvas, tekstūras.
Poilsiavietė	-lauko baldai -pavėsinės -sporto ar laisvalaikio įrenginiai -laužavietės -tualetai -vizualinė informacija -automobilių stovėjimo vietos	Naudojamas medis, įranga dažoma natūraliam medžiui artima spalva.
Sveikatingumo takas	-miško baldai, pavėsinės, -sporto ar laisvalaikio įrenginiai: laipynės, supynės, vaikų žaidimo įrenginiai ir kt.	Respektuojant gamtines formas, saikingai naudojami tradiciniai rekreacinės architektūros puošybos elementai.

	-vizualinės informacijos įrenginiai	
Stovyklavietė	-vieta palapinėms statyti -prausyklos, tualetai -atliekų surinkimo aikštelės -lauko baldai -pavėsinės -sporto ar laisvalaikio įrenginiai -automobilių stovėjimo aikštelės -laužavietės -vizualinės informacijos įrenginiai	



10 pav. Informaciniai stendai

Informacinės priemonės. *Informaciniai stendai* gaminami kokybiškai iš lauko sąlygoms atsparių medžiagų, funkcionalios konstrukcijos. Pritvirtinti prie tvirtai įkastų stulpelių (medinių, metalinių, betoninių ir kt.) tinkamam žiūrėjimui (paprastai nežemesniame negu 2 m.) aukštyje. Statomi prie įvažiavimo į vietos objektą (kelio, kvartalinės) atviroje, lengvai pastebimoje ir pasiekiamoje vietoje. Jeigu į objektą galima įvažiuoti ar įeiti keletu skirtingų kelių ar objektas turi ilgą atkarpą su keliu,- statomi keli.

Nuorodos į atskirus objektus teritorijų viduje gali būti žemesnės. Gaminami skydai (nerūdijančios skardos lakšto, plastiko, medienos ar kt.), kurių dydis yra ne mažiau kaip 0,2 m^2 ploto, užrašas aiškiai perskaitomas, naudojami patikimi lauko sąlygoms dažai, poligrafija, nurodomas regioninio padalinio pavadinimas (pridedant logotipą), girininkijos pavadinimas, kvartalų ir sklypų numeriai, objekto pavadinimas ir paskirtis, objekto schema ir aprašymas (jeigu būtina), objektą prižiūrinčios girininkijos telefono numeris ir kt.

Vaikų žaidimų aikštelės ir įrenginiai. Miško rekreaciniuose objektuose esantys vaikų žaidimų aikštelės ir įrenginiai turi atitikti Lietuvos higienos normą, patvirtintą LR sveikatos apsaugos ministro 2015 m. spalio 30 d. įsakymu Nr. V-1208 „Dėl Lietuvos higienos normos HN 131:2015 „Vaikų žaidimų aikštelės ir patalpos. Bendrieji sveikatos saugos reikalavimai“ patvirtinimo“. Žaidimų aikštelės įranga, smūgį silpninanti danga turi turėti atitikties sertifikatą ar gamintojo deklaraciją, liudijančią įrangos ir dangos atitiktį joms taikomų Lietuvos standartų reikalavimams. Turi būti įrangos surinkimo, naudojimo ir priežiūros instrukcijos valstybine kalba.

4.2. Poilsio organizavimo sprendiniai

Rekreacinė sistema Ukmergės regioniniame padalinyje atitinka rekreacinio potencialo galimybes ir esamus lankytojų srautus, todėl iš naujų objektų projektuojamas tik vienas – poilsiavietė Siesikų girininkijoje. Artimiausiais metais daugiausia dėmesio reikėtų skirti jau esamų objektų atnaujinimui, priežiūrai, naujos rekreacinės įrangos papildymui (rekreacinę sistemą vystyti kokybine linkme). Objektų atnaujinimui rekomenduotina parengti techninius projektus bei pritraukti papildomus finansavimo šaltinius (teikti paraiškas, siekiant panaudoti ES lėšas).

Rekonstruojamus objektus reikėtų vystyti kokybės, ilgaamžiškumo, funkcionalumo linkme. Daugelį poilsiaviečių pagyvintų įvairūs dekoratyviniai akcentai, tokie kaip medinės skulptūros, taip pat įranga skirta vaikų žaidimams ir edukacijai.

10 lentelė. **Projektuojami rekreacijos objektai**

Eil. nr.	Pavadinimas	Kv.	Skl.	Apibūdinimas
Siesikų girininkija				
1.	Poilsiavietė	170	4	Poilsiavietė įrengiama šalia tvenkinio. Įrengti pavėsinę su miško baldų komplektu, laužavietę, informacinį stendą, šiukšliadėžę.



11 pav. Projektuojamos poilsiavietės vieta Siesikų girininkijos 170 kv.

11 lentelė. **Rekonstruojami rekreacijos objektai**

Eil. nr.	Pavadinimas	Kv.	Skl.	Apibūdinimas
Čiobiškio girininkija				
1.	Pažintinis takas "Ateik, žmogau, tyla priglausiu"	1017 1018 1020	6; 10; 17; 18. 2-8; 10; 15; 16; 19. 1-7; 10.	Atnaujinti labiausiai susidėvėjusią rekreacinę įrangą ar jos dalis, papildyti medinėmis skulptūromis, dekoratyviniais akcentais, vaikų žaidimų įranga.
Giedraičių girininkija				
1.	Atokvėpio vieta	125	6	Atnaujinti pavėsinę, suolus, informacinį stendą, įrengti miško baldų komplektą.
2.	Poilsiavietė	134	18	Atnaujinti miško baldų komplektą, pavėsinę, laužavietę, šiukšliadėžę. Įrengti vaikų žaidimų įrangos, dekoratyvinių akcentų, informacinį stendą.

Eil. nr.	Pavadinimas	Kv.	Skl.	Apibūdinimas
Pašilės girininkija				
1.	Stovyklavietė („Mušos rekreacinė zona“)	188	13	Atnaujinti informacinį stendą, suolus, stalus, pavėsines, laužavietes, šiukšliadėžės. Įrengti vaikų žaidimų įrangos, dekoratyvinių akcentų.
Žaliosios girininkija				
1.	Atokvėpio vieta	43	11	Atnaujinti informacinį stendą, suolus, stalus. Įrengti pavėsinę, šiukšliadėžę.
2.	Atokvėpio vieta	52	7	Atnaujinti informacinį stendą, suolus, stalus. Įrengti pavėsinę, šiukšliadėžę.
Želvos girininkija				
1.	Atokvėpio vieta	2	4	Atnaujinti suolus, stalus, pavėsinę, supynes. Įrengti vaikų žaidimų įrangos, dekoratyvinių akcentų, pavėsinę.
2.	Atokvėpio vieta	132	16	Atnaujinti suolus, stalus, pavėsinę. Įrengti vaikų žaidimų įrangos, dekoratyvinių akcentų.

12 lentelė. **Suvestiniai numatomų rekonstruoti rekreacijos objektų duomenys**

Eil. Nr.	Girininkija	Stovyklavietės	Poilsiavietės	Atokvėpio vietos	Takai
1.	Čiobiškio				1
2.	Giedraičių		1	1	
3.	Pašilės	1			
4.	Žaliosios			2	
5.	Želvos			2	
Iš viso:		**1**	**1**	**5**	**1**

4.3. Kraštovaizdžio formavimo kirtimai

Kraštovaizdžio formavimo kirtimais siekiama sukurti visų pirma patrauklius rekreaciniu požiūriu vietovaizdžius. Jie taikytini bet kokio amžiaus, struktūros ir ploto medynuose. Šiems kirtimams priklauso erdvių ir sudėties formavimo bei kompleksiniai kirtimai:

a) erdvių formavimo kirtimai taikomi ten, kur būtina padidinti atvirų ir pusiau atvirų vietovaizdžių plotus uždaruose, ypač monotoniškuose (vienaardžiuose, grynuose ar mišriuose) medynuose, gyvenviečių prieigose, siekiant suformuoti pusiau atvirus medynus bei pagerinti patrauklių medynų erdvinę struktūrą, o taip pat atidengti kraštovaizdžio reginių vietas.

b) sudėties formavimo kirtimais siekiama norimos rūšinės sudėties, reikiamo spygliuočių ir lapuočių, medžių ir krūmų, skirtingų augalijos ardų santykio. Jie pagal reikalą taikytini intensyviau lankomose medynuose prie rekreacijos objektų, takų.

c) kompleksinio kraštovaizdžio formavimo miško kirtimai vykdomi derinant kelis kraštovaizdžio formavimo kirtimų būdus.

Ukmergės regioninio padalinio miškuose suprojektuoti tik erdvių formavimo kirtimai - didelio skalsumo, uždaro kraštovaizdžio tipo medynų retinimas, paverčiant juos gerai apžvelgiamu ir praeinamu mišku. Šiais kirtimais reikėtų atidengti įdomesnius senojo miško medžius ir reginių perspektyvą, paįvairinti pakelės miškelių monotoniją, atveriant šviesias laukymes, trako paslėptus medynus. Kraštovaizdžio formavimo kirtimai integruoja visas kitas kirtimų sistemas (ugdymo, sanitarinius ir medynų pertvarkymo). Pradėti juos vykdyti reikėtų etapais ir vykdyti nuolatos. Pradėti nuo menkaverčio trako ir pomiškio iškirtimo, vėliau kirsti ir nepageidaujamus medžius formuojant estetiniu požiūriu priimtinas, patogias poilsiui erdves. Įvykdžius kraštovaizdžio formavimo kirtimus vėliau esant reikalui kartoti kas 2 metai arba rečiau, pašalinti tai kas atsiranda nereikalinga: želiantis nepageidaujamas trakas ar pomiškis, atsirandantys sausuoliai bei skurstantys prasto estetinio vaizdo medžiai. Kirstinus medžius turėtų atrinkti specialistai vegetacijos periodo metu esant medžiams su lapais, o kirsti – ne poilsio sezono metu.

Regioniniame padalinyje kraštovaizdžio formavimo kirtimai numatomi prie esamų kai kurių rekreacinių objektų, takų, kelių, vandens telkinių, priemiestiniuose miškuose. Rekreaciniai miškai turėtų būti tvarkomi siekiant formuoti tvarius, rekreatyviai patrauklius medynus.

14 lentelė. **Suvestiniai kraštovaizdžio formavimo kirtimų duomenys**

Eil. nr.	Girininkija	Kraštovaizdžio formavimo kirtimais kertama:	
		Plotas, ha	**Didžiausias iškertamas tūris, m^3**
1.	Balelių	3,7	51
2.	Čiobiškio	163,1	4936
3.	Deltuvos	54,5	1417
4.	Giedraičių	6,0	106
5.	Pašilės	429,1	11863
6.	Šešuolėlių	2,7	79
7.	Taujėnų	5,7	123
8.	Žaliosios	6,9	115
9.	Želvos	5,3	71
	Iš viso:	**677,0**	**18761**

15 lentelė. **Projektuojami kraštovaizdžio formavimo kirtimai**

Kvar-talas	Sklypas	Plotas, ha	Auga-vietė	Tūris m3/ha	Amžius	Skal-sumas	I ardo rūšinė sud.	II ardo rūšinė sud.	Kirtimų apibūdinimas	Maks. leistinas iškirsti tūrio proc.	Maks. iškertamas tūris sklype, m3
Balelių girininkija											
7	11	0,3	Ucp	200	30	0,6	7J 2B 1Bt		Erdvių formavimo kirtimai. Retinti traką, formuoti pusiau atvirą, vaizdingą paežerę.	0	0
55	2	0,7	Ldp	380	55	0,8	8E 2E		Erdvių formavimo kirtimai. Retinti traką, pomiškį, iki 50 m apie poilsiavietę formuoti estetiškai patrauklią aplinką, pusiau atviras medžių ir krūmų grupes.	5	13
152	15	1,3	Lds	235	75	0,6	5B 3D 1E 1J	10E	Erdvių formavimo kirtimai. Apie 20 - 30 m pakelės juostoje retinti traką, atidengti apžvelgimui senus Ą, formuoti estetiškai patrauklią pakelę.	0	0
156	15	0,2	Ldp	150	25	0,7	6E 3Kk 1B		Erdvių formavimo kirtimai. Retinti traką, pomiškį, apie poilsiavietę formuoti estetiškai patrauklią aplinką, pusiau atviras medžių ir krūmų grupes.	5	2
168	6	1,2	Lfs	300	55	0,7	4E 3D 2Ą 1B		Erdvių formavimo kirtimai. Retinti traką, pomiškį, apie poilsiavietę formuoti estetiškai patrauklią aplinką, pusiau atviras medžių ir krūmų grupes, atidengti vaizdingesnius Ą ir L.	10	36

Kvar -talas	Sklypas	Plotas, ha	Auga-vietė	Tūris m3/ha	Amžius	Skal-sumas	I ardo rūšinė sud.	II ardo rūšinė sud.	Kirtimų apibūdinimas	Maks. leistinas iškirsti tūrio proc.	Maks. iškertamas tūris sklype, m3
Čiobiškio girininkija											
49	28	0,2	Nbl	475	85	1,0	10P	10Ą	Erdvių formavimo kirtimai. Retinti traką, pomiškį, atidengti pilkapius.	20	19
49	29	2,7	Nbl	340	65	0,7	10P		Erdvių formavimo kirtimai. Retinti traką, pomiškį, atidengti vaizdą į pilkapynus.	5	46
1013	1	7,4	Nbl	450	80	0,9	10P	7E 3Ą	Kompleksiniai kraštovaizdžio formavimo kirtimai. Daugiausia prie takų ir kelių retinti traką, pomiškį, formuoti vaizdingas medžių ir krūmų grupes. Šalinti užstelbtus, pavojingus medžius.	5	167
1013	2	1	Ncl	510	85	1,1	10P	9E 1Ą		20	102
1013	3	0,2	Nbl	460	85	0,8	10P			5	5
1013	4	0,3	Nbl	460	85	0,9	10P	9Ą 1E		5	7
1013	5	0,5	Nbl	510	85	0,9	10P			5	13
1014	4	1,4	Ncl	390	70	0,8	10P			5	27
1014	5	0,4	Nbl	80	18	0,7	5P 3Ą 1Ą 1B			5	2
1014	7	0,7	Ncl	360	80	0,7	10P			5	13
1014	8	0,8	Ncl	440	90	1,0	10P	10E		10	35
1014	9	1,4	Nbl	320	65	0,7	9P 1P			5	22
1014	10	1,5	Nbl	390	70	0,8	10P			5	29
1014	11	7,8	Nbl	425	85	0,9	10P	6E 4Ą		5	166
1014	12	0,4	Ncl	460	85	1,1	10P	9E 1Ą		20	37
1014	14	0,7	Ncl	345	65	0,9	9P 1P	10E		5	12
1014	15	0,6	Nbl	230	45	0,7	9P 1P			5	7

Kvar-talas	Sklypas	Plotas, ha	Auga-vietė	Tūris m3/ha	Amžius	Skal-sumas	I ardo rūšinė sud.	II ardo rūšinė sud.	Kirtimų apibūdinimas	Maks. leistinas iškirsti tūrio proc.	Maks. iškertamas tūris sklype, m3
1015	1	1,3	Nbl	430	90	0,8	10P		Kompleksiniai kraštovaizdžio formavimo kirtimai. Daugiausia prie takų ir kelių retinti traką, pomiškį, formuoti vaizdingas medžių ir krūmų grupes. Šalinti užstelbtus, pavojingus medžius.	5	28
1015	2	0,6	Nbl	460	90	0,9	10P	6Ą 4E		5	14
1015	3	0,3	Nbl	460	75	1,1	10P	10E		20	28
1015	4	0,3	Nbl	430	70	1,2	10P	10E		20	26
1015	6	1,4	Nbl	460	80	0,9	10P			5	32
1015	7	0,9	Nbl	410	85	0,8	10P			5	18
1015	8	5,4	Nbl	460	80	0,9	10P			5	124
1015	9	0,5	Ncl	470	95	1,0	10P	9E 1Ą		10	24
1015	12	1,3	Nbl	490	80	1,1	10P	10E		15	96
1015	13	2,5	Nbl	480	90	0,9	10P			5	60
1015	14	5,1	Nbl	410	90	0,8	10P			5	105
1015	15	1,6	Nbl	300	75	0,7	10P			5	24
1015	16	5,1	Nbl	460	80	0,9	10P			5	117
1016	1	0,7	Nbl	530	90	1,1	10P	9E 1Ą		15	56
1016	3	1,5	Nbl	365	60	0,9	9P 1P	9E 1P		5	27
1016	4	4,6	Nbl	480	90	1,0	10P	8E 2Ą		10	221
1016	5	10	Nbl	480	100	1,0	10P	75 3E		10	480
1016	6	1,7	Nbl	460	80	0,9	10P			5	39
1016	7	0,4	Nbl	390	65	0,8	8P 2P			5	8
1016	8	2,9	Nbl	430	85	0,9	10P	9E 1Ą		5	62
1016	9	3,4	Nbl	430	80	0,9	10P	9E 1Ą		5	73
1016	10	1,6	Nbl	360	115	0,7	10P			5	29
1016	11	1,5	Nbl	405	80	0,9	10P	9E 1Ą		5	30
1016	12	0,3	Nbl	435	100	0,9	6P 4P	62 4E		5	7
1016	13	0,8	Nbl	495	100	1,0	10P	9Ą 1E		10	40
1016	14	0,6	Nbl	460	85	0,9	10P			5	14
1017	1	1	Nbl	375	90	0,8	10P	9E 1Ą		5	19
1017	2	4,2	Nbl	340	85	0,7	10P			5	71

Kvar -talas	Sklypas	Plotas, ha	Auga-vietė	Tūris m3/ha	Amžius	Skal-sumas	I ardo rūšinė sud.	II ardo rūšinė sud.	Kirtimų apibūdinimas	Maks. leistinas iškirsti tūrio proc.	Maks. iškertamas tūris sklype, m3
1017	3	0,9	Nbl	370	80	0,8	10P		Kompleksiniai kraštovaizdžio formavimo kirtimai. Daugiausia prie takų ir kelių retinti traką, pomiškį, formuoti vaizdingas medžių ir krūmų grupes. Šalinti užstelbtus, pavojingus medžius.	5	17
1017	5	1,8	Nbl	430	95	0,9	10P	9E 1Ą		5	39
1017	6	6,2	Nbl	390	100	0,8	10P	7E 3Ą		5	121
1017	7	0,8	Lbl	480	90	1,1	10P	10E		15	58
1017	8	0,3	Nbl	410	90	0,9	8P 2P	9E 1P		5	6
1017	9	0,4	Lcl	420	90	0,9	9P 1E	10E		5	8
1017	11	3,1	Nbl	320	65	0,7	10P			5	50
1017	12	0,5	Nbl	440	100	1,2	10P	10Kk		15	33
1017	13	7,6	Nbl	375	95	0,8	10P	8E 2Ą		5	143
1017	14	0,7	Lbl	540	95	1,2	10P	10E		20	76
1017	15	0,9	Nbl	540	95	1,2	10P	9E 1Ą		20	97
1017	16	1,1	Lcl	560	95	1,2	9P 1P	10E		20	123
1017	17	1,2	Nbl	480	90	1,1	10P	9E 1Ą		15	86
1017	18	1,6	Nbl	460	90	0,9	10P			5	37
1018	1	1	Nbl	460	80	1,0	10P	9E 1Ą		10	46
1018	2	0,8	Nbl	450	115	0,8	10P			5	18
1018	3	2,2	Nbl	470	100	1,1	10P	9E 1Ą		5	52
1018	4	0,8	Nbl	480	100	0,9	10P			5	19
1018	8	0,5	1bl	270	55	0,7	10P			5	7
1018	11	0,2	Nbl	540	85	1,2	10P	10E		20	22
1018	12	0,4	Nbl	345	55	0,9	9P 1E	10E		5	7
1018	14	0,9	Nbl	540	85	1,3	10P	10E		20	97
1018	15	0,9	1bl	405	85	0,9	10P	8E 2Ą		5	18
1018	16	1,8	Nbl	440	85	0,9	10P			5	40
1018	17	2,9	Nbl	285	55	0,8	10P	10E		5	41
1019	2	1,3	Nbl	430	100	1,1	10P	8Kk 2E		15	84
1019	3	0,5	Nbl	280	70	0,7	10P	10E		5	7
1019	4	3,9	Nbl	475	95	1,0	10P	7E 3Ą		15	278

Kvar -talas	Sklypas	Plotas, ha	Auga-vietė	Tūris m3/ha	Amžius	Skal-sumas	I ardo rūšinė sud.	II ardo rūšinė sud.	Kirtimų apibūdinimas	Maks. leistinas iškirsti tūrio proc.	Maks. iškertamas tūris sklype, m3
1019	5	8	Nbl	460	90	0,9	10P		Kompleksiniai kraštovaizdžio formavimo kirtimai. Daugiausia prie takų ir kelių retinti traką, pomiškį, formuoti vaizdingas medžių ir krūmų grupes. Šalinti užstelbtus, pavojingus medžius.	5	184
1019	6	1,6	Nbl	460	95	1,0	10P	10E		10	74
1019	7	1,9	Ncl	540	90	1,2	6P 2P 1E 1E	10E		20	205
1019	12	2,9	Nbl	260	70	0,6	10P			0	0
1019	13	2,1	Nbl	320	70	0,7	10P			5	34
1020	1	3,7	Nbl	410	85	0,8	10P			5	76
1020	2	3,3	Nbl	370	70	0,8	10P			5	61
1020	3	0,3	Nbl	460	80	0,9	10P			5	7
1020	4	0,9	Nbl	360	80	0,7	10P			5	16
1020	5	0,1	Nbl	340	70	0,8	10P			5	2
1020	6	2	Nbl	430	90	0,8	10P			5	43
1020	7	0,4	Nbl	480	100	0,9	10P			5	10
1020	8	0,9	Nbl	320	65	0,7	10P			5	14
1077	3	0,3	Nbl	320	65	0,8	10P			5	5
Deltuvos girininkija											
40	6	0,9	Lds	100	19	0,7	6E 1Bt 2B 1Ą		Erdvių formavimo kirtimai. Retinti traką, pomiškį, apie poilsiavietę ir pakelėje formuoti estetiškai patrauklią aplinką, pusiau atviras medžių ir krūmų grupes.	5	5
43	1	0,6	Lds	340	60	0,7	6E 2Ą 1D 1B		Erdvių formavimo kirtimai. Prie poilsiavietės retinti traką, kirsti atsilikusius augime, prasto estetinio vaizdo medžius.	5	10

Kvar -talas	Sklypas	Plotas, ha	Auga-vietė	Tūris m3/ha	Amžius	Skal-sumas	I ardo rūšinė sud.	II ardo rūšinė sud.	Kirtimų apibūdinimas	Maks. leistinas iškirsti tūrio proc.	Maks. iškertamas tūris sklype, m3
53	4	1,6	Lfp	150	45	0,7	9E 1B		Erdvių formavimo kirtimai. Formuoti estetiškai patrauklų pakelės medyną, apie 30 m pakelės juostoje retinti traką, užstelbtus, pavojingus medžius.	5	12
53	5	0,4	Lfs	160	45	0,7	8E 2Bt			5	3
53	12	1,4	Lds	235	55	0,9	4B 1U 2Bt 2D 1E	10E		5	16
53	23	0,3	Lfs	460	55	0,8	9M 1E			5	7
88	1	0,1	Lcl	360	65	1,0	7B 2P 1E	10E	Erdvių formavimo kirtimai. Apie 30 metrų pakelės juostoje retinti traką ir pomiškį, retinti II ardą. Formuoti perregimą, estetiškai patrauklų pakelės medyną.	10	4
88	2	1,5	Ncl	525	95	1,0	9P 1P	9E 1P		10	79
90	17	3,1	Nbl	520	70	1,2	9P 1E	10E	Erdvių formavimo kirtimai. Retinti traką, pomiškį, apie poilsiavietę formuoti estetiškai patrauklią aplinką, pusiau atviras medžių ir krūmų grupes.	20	322
98	4	0,4	Ncl	280	80	0,6	6E 2P 2Ą		Kompleksiniai kraštovaizdžio formavimo kirtimai. Daugiausia prie takų ir kelių retinti traką, pomiškį, formuoti vaizdingas medžių ir krūmų grupes. Šalinti užstelbtus, pavojingus, džiūstančius medžius.	0	0
98	5	0,4	Ncl	460	70	0,9	10P			5	9
98	6	0,9	Ncl	230	160	0,6	5Ą 2E 1L 1P 1B			0	0
98	7	0,4	Ncl	410	100	0,8	10P			5	8
98	8	0,8	Ncl	150	22	0,6	2E 2Ą			0	0

Kvar -talas	Sklypas	Plotas, ha	Auga-vietė	Tūris m3/ha	Amžius	Skal-sumas	I ardo rūšinė sud.	II ardo rūšinė sud.	Kirtimų apibūdinimas	Maks. leistinas iškirsti tūrio proc.	Maks. iškertamas tūris sklype, m3
98	9	1	Ncs	400	100	1,0	10P	4E 2Ks 2Ą 1P 1M		10	40
98	10	0,4	Ncl	455	70	0,9	10P	10E	Kompleksiniai kraštovaizdžio formavimo kirtimai. Daugiausia prie takų ir kelių retinti traką, pomiškį, formuoti vaizdingas medžių ir krūmų grupes. Šalinti užstelbtus, pavojingus, džiūstančius medžius.	10	18
98	12	0,6	Ncl	340	100	0,7	10P	10E		5	10
98	13	0,4	Ncl	355	100	0,7	10P	10E		5	7
98	14	4,1	Ncl	100	22	0,6	2Ą 2E 2K 2D 1P 1U			0	0
98	15	3	Ncl	440	120	0,8	7P 2E 1E			5	66
98	16	0,7	Ncl	520	100	0,9	7P 3E			5	18
99	1	1,4	1cl	420	105	0,8	8P 2E			5	29
99	3	0,7	Ncl	500	80	1,0	10P	10E		10	35
99	4	2,5	Ncl	90	25	0,6	3K 2Ą 2E 2D 1Bt			0	0
99	5	1	2cl	280	120	0,6	10P			0	0
99	6	6,6	Ncl	540	120	0,9	5P 3E 1P 1E			5	178
99	7	0,4	Ncl	520	85	0,9	9E 1P			5	10
99	10	0,7	Ncl	610	105	1,1	9P 1E	10E		15	64
99	11	0,9	Ncl	510	95	0,9	10P			5	23
99	12	0,6	Ncl	480	75	0,9	10P			5	14
99	13	2,4	1cl	565	105	1,0	10P	10E		10	136
99	14	1,2	Ncl	560	75	1,1	10P	10E		15	101
101	1	1	Ncl	210	160	0,6	7P 2Ą 1K		Erdvių formavimo kirtimai. Formuoti estetiškai patrauklų pakelės medyną, pakelės juostoje retinti traką.	0	0

Kvar -talas	Sklypas	Plotas, ha	Auga-vietė	Tūris m3/ha	Amžius	Skal-sumas	I ardo rūšinė sud.	II ardo rūšinė sud.	Kirtimų apibūdinimas	Maks. leistinas iškirsti tūrio proc.	Maks. iškertamas tūris sklype, m3
101	3	0,6	Ncl	260	80	0,7	7P 2E 1P		Kompleksiniai kraštovaizdžio formavimo kirtimai. Daugiausia prie takų ir kelių retinti traką, pomiškį, formuoti vaizdingas medžių ir krūmų grupes. Šalinti užstelbtus, pavojingus, džiūstančius medžius.	5	8
101	6	0,5	Ncl	370	95	0,8	8P 2E	10E		5	9
101	7	3,1	Ncl	350	160	0,7	5P 2P 2E 1E			5	54
101	8	1,2	Ncl	100	25	0,6	4Ks 2E 2U 1M 1Ą			0	0
101	9	0,6	Ncl	410	65	0,9	10P			5	12
101	10	1	Ncl	395	130	0,9	10P	10E		5	20
101	11	0,5	Ncl	355	110	0,7	6E 2E 1P 1E	10E		5	9
101	12	2,2	Ncl	460	75	0,9	10P			5	51
101	13	0,4	Ncl	350	130	0,7	10P			5	7
237	11	0,9	Ldp	350	140	0,8	7Ą 2E 1D		Erdvių formavimo kirtimai. Retinti traką, atidengti senus ąžuolus, formuoti vaizdingas medžių ir krūmų grupes.	5	16
237	12	0,3	Lds	360	75	0,7	7D 1Ą 1E 1E			5	5
237	14	0,8	Lds	240	110	0,6	4Ą 2D 1U 1Ą4 1Bt 1K			0	0
Giedraičių girininkija											
58	25	5,2	Ncl	390	70	0,7	9P 1E		Erdvių formavimo kirtimai. Pakelėje retinti traką, formuoti vaizdingą medyną.	5	101

Kvar -talas	Sklypas	Plotas, ha	Auga-vietė	Tūris m3/ha	Amžius	Skal-sumas	I ardo rūšinė sud.	II ardo rūšinė sud.	Kirtimų apibūdinimas	Maks. leistinas iškirsti tūrio proc.	Maks. iškertamas tūris sklype, m3
152	10	0,3	Ldp	100	30	0,6	7B 3J		Erdvių formavimo kirtimai. Pakelėje retinti traką, formuoti vaizdingą medyną.	0	0
158	12	0,5	Ncl	210	40	0,7	7E 3P		Erdvių formavimo kirtimai. Retinti traką, pomiškį, apie poilsiavietę formuoti estetiškai patrauklią aplinką, vaizdingas medžių ir krūmų grupes.	5	5
Pašilės girininkija											
1	2	6,6	Ncl	440	100	0,9	10P	10K	Kompleksiniai kraštovaizdžio formavimo kirtimai. Daugiausia prie takų ir kelių retinti traką, pomiškį, formuoti vaizdingas medžių ir krūmų grupes. Šalinti užstelbtus, pavojingus, džiūstančius medžius.	10	290
1	5	0,3	Ncl	290	95	0,6	7P 3P			0	0
1	6	0,3	Ncl	280	40	0,8	7P 3P			5	4
1	7	0,2	Ncl	360	110	0,7	10P			5	4
1	8	3,3	Ncl	370	90	0,8	8P 2P	6Ą 4K		5	61
1	9	4,8	Ncl	430	95	0,9	7P 2P 1P	6K 4P		5	103
1	10	0,5	Ncl	370	60	0,8	10P			5	9
1	12	7,7	Ncl	440	100	0,9	10P	6Ą 4K		5	169
1	13	5,6	Ncl	500	110	0,9	10P	6E 3Ą		5	140
1	14	5	Ncl	425	95	0,9	10P	10K		5	106
1	15	10,8	Ncl	530	100	1,0	9P 1E	7E 2E 1K		10	572
2	1	8,2	Nbl	435	110	0,8	9P 1P	6Ą 2K 2E		5	178
2	2	1,3	Nbl	430	90	0,8	9P 1P			5	28

Kvar -talas	Sklypas	Plotas, ha	Auga-vietė	Tūris m3/ha	Amžius	Skal-sumas	I ardo rūšinė sud.	II ardo rūšinė sud.	Kirtimų apibūdinimas	Maks. leistinas iškirsti tūrio proc.	Maks. iškertamas tūris sklype, m3
2	3	1,4	Nbl	385	75	0,8	7P 3P	6Ą 2K 2E	Kompleksiniai kraštovaizdžio formavimo kirtimai. Daugiausia prie takų ir kelių retinti traką, pomiškį, formuoti vaizdingas medžių ir krūmų grupes. Šalinti užstelbtus, pavojingus, džiūstančius medžius.	5	27
2	4	5,2	Ncl	440	100	0,8	8P 1P 1E	6E 3P 1K		5	114
2	5	11,2	Ncl	530	105	1,0	9P 1E	9E 1E		10	594
2	6	3,7	Nbl	350	110	0,7	10P	7Ą 3E		5	65
3	1	1,7	Ncp	405	130	0,8	9P 1P	8Ą 2K		5	34
3	2	1,5	Ncp	490	80	0,9	6E 1P 1E 2Ą			5	37
3	4	1	Ncp	515	120	0,9	6P 2E 2Ą	9E 1E		5	26
3	6	4,4	Ncl	440	150	0,9	8P 2P	6K 4P		5	97
3	7	3,9	Ncl	515	100	0,9	10P	7Ą 3E		5	100
3	8	1,7	Ncl	640	120	1,1	8P 2E	9E 1E		15	163
3	9	3,3	Nbl	540	105	0,9	10P			5	89
3	10	3,2	Nbl	435	110	0,9	9P 1P	5Ą 4K 1E		5	70
3	11	3,5	Ncl	470	120	0,8	8P 2E	8E 2E		5	82
3	12	3,8	Ncl	550	120	0,9	10P	8E 2Ą		5	105
3	13	6,2	Nbl	485	130	0,9	10P	8Ą 1E 1K		5	150
4	1	3,7	Ncl	480	120	0,8	8P 1E 1Ą			5	89
4	2	1,1	Ncp	270	140	0,6	6Ą 1Ą 2P 1E			0	0
4	3	2,3	Ncp	330	110	0,6	5E 1E 3Ą 1D			0	0
4	4	1,1	Ncp	405	70	0,8	6D 2E 2Ą	9E 1E		5	22
4	5	1,1	Ncp	290	75	0,7	4Ą 2E 2P 1P 1E			5	16
4	6	3,6	Ncl	500	120	0,9	8P 2E	9E 1E		5	90

Kvar -talas	Sklypas	Plotas, ha	Auga-vietė	Tūris m3/ha	Amžius	Skal-sumas	I ardo rūšinė sud.	II ardo rūšinė sud.	Kirtimų apibūdinimas	Maks. leistinas iškirsti tūrio proc.	Maks. iškertamas tūris sklype, m3
4	8	8,8	Ncl	520	110	0,9	9P 1E	8E 1E 1K	Kompleksiniai kraštovaizdžio formavimo kirtimai. Daugiausia prie takų ir kelių retinti traką, pomiškį, formuoti vaizdingas medžių ir krūmų grupes. Šalinti užstelbtus, pavojingus, džiūstančius medžius.	5	229
4	9	1,6	Ncl	555	105	1,0	10P	4Ą 3K 3E		10	89
4	10	0,7	Ncl	525	120	0,9	9P 1E	8E 2E		5	18
4	11	1,5	Ncl	360	120	0,7	9P 1E	6E 4E		5	27
4	13	1,1	Ncl	430	85	0,8	5E 3P 1P 1Ą			5	24
4	14	2,9	Ncl	485	90	0,9	8P 2E	8E 2E		5	70
4	16	0,9	Ncp	420	110	0,8	6E 3E 1Ą			5	19
4	17	1,4	Ncl	450	110	0,9	4P 3P 2E 1Ą	10E		5	32
4	19	1	Ncl	470	110	0,9	7P 3E	9E 1E		5	24
4	20	1,4	Ncl	440	100	0,8	7P 3E	8E 2E		5	31
4	21	0,3	Ncl	300	45	0,9	10P			5	5
4	22	1	Ncp	470	90	0,8	5E 4P 1Ą			5	24
4	23	1,7	Ncl	470	90	0,9	8P 2E	8E 1E 1K		5	40
4	24	1,3	Ncl	480	80	0,9	9P 1E			5	31
4	26	0,8	Ncp	380	95	0,7	5E 3P 1E 1Ą			5	15
4	27	1,2	Ncp	300	100	0,7	4Ą 3E 2P 1B			5	18
4	28	1,5	Ncl	390	90	0,7	5E 3P 1Ą 1E			5	29
4	29	1,3	Ncl	385	80	0,8	6P 2E 2Ą	6E 3E 1K		5	25
13	5	33,9	Ncl	415	60	1,0	10P	6Ą 3K 1E		10	1407
18	7	0,7	Ncl	390	75	0,9	9P 1P	7K 3P		5	14
18	12	8,9	Ncl	415	95	0,8	7P 2P 1E	5E 5P		5	185

Kvar-talas	Sklypas	Plotas, ha	Auga-vietė	Tūris m3/ha	Amžius	Skal-sumas	I ardo rūšinė sud.	II ardo rūšinė sud.	Kirtimų apibūdinimas	Maks. leistinas iškirsti tūrio proc.	Maks. iškertamas tūris sklype, m3
18	13	3,4	Lcl	505	105	0,9	9P 1E	8E 2E	Kompleksiniai kraštovaizdžio formavimo kirtimai. Daugiausia prie takų ir kelių retinti traką, pomiškį, formuoti vaizdingas medžių ir krūmų grupes. Šalinti užstelbtus, pavojingus, džiūstančius medžius.	5	86
19	2	2	Ncl	395	110	0,9	10P	7K 2Ą 1E		5	40
19	3	7,3	Ncl	530	110	1,0	8P 2E	8E 2E		10	387
19	4	1,7	Ncl	505	100	0,9	10P	5E 4Ą 1K		5	43
19	6	2,6	Ncp	510	80	0,9	5E 1Ą 2E 2P			5	66
19	7	1	Ncl	485	110	0,9	7P 1E 2Ą	10E		5	24
19	10	2,3	Ncp	480	80	0,9	5E 2E 1P 1P 1E			5	55
19	11	2	Ncl	530	100	1,0	7P 3E	10E		10	106
19	13	0,7	Ncp	360	80	0,9	7Ą 2P 1E	10E		5	13
20	1	2,7	Ncl	500	100	0,9	10P	7E 3Ą		5	68
20	4	3,5	Ncl	510	85	1,0	8P 1P 1Ą	7E 3P		10	179
20	5	13,4	Ncl	500	90	1,0	10P	8E 2Ą		10	670
20	6	2,7	Ncl	485	100	0,9	6P 2E 2P	9E 1E		5	65
21	4	0,6	Ncl	510	105	0,9	10P	9E 1Ą		5	15
21	7	2,1	Nbl	475	105	0,9	10P	10E		5	50
22	2	2,1	Ncp	495	120	0,9	6P 3E 1Ą	10E		5	52
22	3	8,8	Ncl	535	120	0,9	8P 2E	8E 2E		5	235
22	4	1,1	Ncl	500	95	0,9	7P 2P 1E			5	28
22	7	4,7	Ncp	445	120	0,8	6P 2E 2Ą	5E 4E 1K		5	105
22	10	3,2	Ncl	515	140	0,9	7P 2E 1P	9E 1E		5	82
22	11	3,7	Ncl	385	140	0,7	8P 2E	7E 2E 1K		5	71
22	13	4,9	Ncl	590	100	1,0	9P 1E	9E 1E		10	289
22	14	0,6	Ncp	375	120	0,8	5Ą 4P 1E	10E		5	11
22	16	0,4	Ncl	170	30	0,7	8E 2D			5	3

Kvar -talas	Sklypas	Plotas, ha	Auga-vietė	Tūris m3/ha	Amžius	Skal-sumas	I ardo rūšinė sud.	II ardo rūšinė sud.	Kirtimų apibūdinimas	Maks. leistinas iškirsti tūrio proc.	Maks. iškertamas tūris sklype, m3
22	17	0,8	Ncl	430	100	0,8	7P 3E	9E 1E	Kompleksiniai kraštovaizdžio formavimo kirtimai. Daugiausia prie takų ir kelių retinti traką, pomiškį, formuoti vaizdingas medžių ir krūmų grupes. Šalinti užstelbtus, pavojingus, džiūstančius medžius.	5	17
23	2	6,3	Lcl	410	140	0,7	8P 1E 1B	7E 3E		5	129
23	4	1	Lcl	320	130	0,6	6P 2E 2J			0	0
23	5	4,2	Lcl	515	130	0,9	7P 3E	10E		5	108
23	12	3,3	Lcl	375	140	0,7	8P 2E	9E 1E		5	62
23	14	5,5	Ncl	380	140	0,6	10P			0	0
26	8	8,1	Lcl	500	80	0,9	4E 4P 2E			5	203
26	10	3,3	Lcl	495	105	0,9	8P 2E	8E 2E		5	82
26	11	3,3	Ncl	440	75	0,9	10P			5	73
26	18	6,6	Ncl	540	110	1,0	9P 1E	9E 1E		10	356
26	19	2,9	Ncl	465	105	0,9	10P	7Ą 3E		5	67
27	1	1,3	Ncl	415	70	0,9	10P	5E 3Ą	Erdvių formavimo kirtimai. Prie takų ir kelių retinti traką, pomiškį, formuoti vaizdingas medžių ir krūmų grupes. Šalinti užstelbtus, pavojingus, džiūstančius medžius. Išsaugoti pavienius vaizdingus trako elementus.	5	27
27	5	3	Ncl	470	110	0,9	8P 2E	7E 3E		5	71
27	6	1,8	Ncl	520	100	1,0	9P 1E	9E 1E		10	94
27	8	1,9	Ncp	310	90	0,6	4E 2E 1P 2Ą 1B			0	0
27	14	3,2	Ncl	485	95	0,9	8P 2E	9E 1E		5	78
27	16	0,5	Ncl	365	95	0,7	7P 3E	8E 2E		5	9
28	2	0,3	Ncl	310	90	0,6	8E 2Ą			0	0
28	6	1,3	Ncl	475	95	0,9	6P 4E	10E		5	31
28	8	1,9	Nbl	420	80	1,0	9P 1P	6E 4P		10	80
29	14	0,8	Ncl	440	90	0,8	5E 3P 1E 1Ą			5	18
31	17	1,3	Ncl	485	90	1,0	10P	7K 3Ą		10	63

Kvar -talas	Sklypas	Plotas, ha	Auga-vietė	Tūris m3/ha	Amžius	Skal-sumas	I ardo rūšinė sud.	II ardo rūšinė sud.	Kirtimų apibūdinimas	Maks. leistinas iškirsti tūrio proc.	Maks. iškertamas tūris sklype, m3
32	13	1	Ncl	470	120	0,8	8P 2E	8E 2K	Erdvių formavimo kirtimai. Prie takų ir kelių retinti traką, pomiškį, formuoti vaizdingas medžių ir krūmų grupes. Šalinti užstelbtus, pavojingus, džiūstančius medžius. Išsaugoti pavienius vaizdingus trako elementus.	5	24
32	21	1,3	Ncl	490	120	0,9	9P 1E	6E 3K 1Ą		5	32
33	6	6,6	Ncl	435	120	0,8	9P 1E	6Ą 3E 1K		5	144
33	7	0,5	Ncl	495	105	0,9	9P 1P	10E		5	12
33	11	0,6	Ncp	390	65	0,8	4L 2D 2Ą 1Ą 1P			5	12
33	12	0,4	Ncp	230	75	0,6	7Ą 1K 2P			0	0
33	13	1	Ncl	405	70	0,9	10P	6K 3Ą 1E		5	20
33	14	0,6	Ncl	300	110	0,6	9P 1P			0	0
34	2	4,2	Ncl	460	100	0,9	7P 2E 1P	9E 1E		5	97
34	3	3,4	Ncl	475	100	0,9	10P	8E 2Ą		5	81
34	12	2,2	Ncl	415	130	0,9	5P 1E 2Ą 1E 1P	7E 3K		5	46
34	13	0,9	Ncp	340	85	0,8	5Ą 4P 1E			5	15
34	15	0,8	Ncp	300	120	0,6	4E 2Ą 1E 1Ą 2D			0	0
34	16	2,1	Ncl	340	110	0,7	3P 2E 1Ą 2Ą 1E 1L			5	36
34	17	1,2	Ncl	310	110	0,6	4E 3P 1Ą 1E 1E			0	0
34	18	1,2	Ncp	270	120	0,6	3Ą 2Ą 3E 2P	6E 3K 1L		0	0
37	7	0,9	Ncl	520	130	0,9	10P	4E 3K 3Ą		5	23
37	9	1,8	Ncl	465	80	1,0	10P	8K 1Ą 1L		10	84

Kvar-talas	Sklypas	Plotas, ha	Auga-vietė	Tūris m3/ha	Amžius	Skal-sumas	I ardo rūšinė sud.	II ardo rūšinė sud.	Kirtimų apibūdinimas	Maks. leistinas iškirsti tūrio proc.	Maks. iškertamas tūris sklype, m3
70	10	0,7	Ncp	440	130	0,8	8P 2Ą		Erdvių formavimo kirtimai. Prie kelio retinti traką, pomiškį, formuoti vaizdingas medžių ir krūmų grupes. Šalinti užstelbtus, pavojingus, džiūstančius medžius. Formuoti vaizdingą regyklos aplinką.	5	15
87	2	1	Ncl	290	45	0,8	10P		Erdvių formavimo kirtimai. Retinti traką, pomiškį, formuoti vaizdingas medžių ir krūmų grupes. Šalinti užstelbtus, pavojingus, džiūstančius medžius.	5	15
87	4	0,5	Ncp	270	60	0,8	9Ą 1D			5	7
88	18	0,3	Ncl	280	50	0,7	9E 1B		Erdvių formavimo kirtimai. Formuoti vaizdingą pamiškės juostą, perregimą medyną. Retinti traką, šalinti užstelbtus, pavojingus, džiūstančius medžius.	5	4
88	19	0,7	Ncl	290	50	0,8	10P			5	10
89	30	3,3	Ncl	365	80	0,8	7P 2P 1E	5E 3P 1K 1L	Erdvių formavimo kirtimai. Prie takų ir kelių retinti traką, pomiškį, formuoti vaizdingas medžių ir krūmų grupes. Šalinti užstelbtus, pavojingus, džiūstančius medžius. Išsaugoti pavienius vaizdingus trako elementus.	5	60
89	33	9,7	Ncl	290	50	0,7	10P			5	141
89	34	6,4	Ncl	340	50	0,9	10P			5	109
163	1	1,6	Ncl	450	85	0,9	8P 2P	7E 3P	Erdvių formavimo kirtimai. Retinti traką, pomiškį, formuoti estetiškai patrauklų medyną šalia	5	36

Kvar -talas	Sklypas	Plotas, ha	Auga-vietė	Tūris m3/ha	Amžius	Skal-sumas	I ardo rūšinė sud.	II ardo rūšinė sud.	Kirtimų apibūdinimas	Maks. leistinas iškirsti tūrio proc.	Maks. iškertamas tūris sklype, m3
163	9	1,8	Ncl	360	70	0,8	10P		kapinių. Šalinti užstelbtus, pavojingus, džiūstančius medžius.	5	32
165	8	1,6	Ncl	455	85	0,9	9P 1P	7Ą 2K 1E		5	36
165	9	0,7	Ncl	360	75	0,8	10P			5	13
165	10	1	Ncl	240	60	0,6	10P			0	0
179	3	1,2	Lcp	130	45	0,6	3Bt 3Gl 2Ą 1K 1G		Erdvių formavimo kirtimai. Retinti traką, pomiškį, formuoti estetiškai patrauklų pakelės medyną, atidengti senus įspūdingus medžius, formuoti atviras erdves į upę. Šalinti užstelbtus, pavojingus, džiūstančius medžius.	0	0
180	3	1,6	Ncl	355	140	0,7	10P	9Ą 1E	Erdvių formavimo kirtimai. Retinti traką, pomiškį, formuoti estetiškai patrauklų pakelės medyną. Šalinti užstelbtus, pavojingus, džiūstančius medžius.	5	28
180	6	1,2	Ncl	425	130	0,8	10P	9Ą 1E		5	26
180	7	0,8	Ncl	390	65	0,8	10P			5	16
180	10	0,3	2cl	260	110	0,6	7P 3P		Erdvių formavimo kirtimai. Retinti traką, pomiškį, formuoti estetiškai patrauklų pakelės medyną, formuoti perregimą medyną į upės pusę. Šalinti užstelbtus, pavojingus, džiūstančius medžius.	0	0
182	9	0,3	Ncl	360	55	0,9	9P 1Ą		Erdvių formavimo kirtimai. Retinti traką, pomiškį, formuoti estetiškai patrauklų pakelės medyną. Šalinti užstelbtus, pavojingus, džiūstančius medžius.	5	5

Kvar -talas	Sklypas	Plotas, ha	Auga-vietė	Tūris m3/ha	Amžius	Skal-sumas	I ardo rūšinė sud.	II ardo rūšinė sud.	Kirtimų apibūdinimas	Maks. leistinas iškirsti tūrio proc.	Maks. iškertamas tūris sklype, m3
184	3	2,3	2cp	170	45	0,8	10Bt		Erdvių formavimo kirtimai. Retinti traką, pomiškį, formuoti estetiškai patrauklius medynus palei kelius ir takus. Šalinti užstelbtus, pavojingus, džiūstančius medžius.	5	20
184	6	0,2	Ncl	330	75	0,7	9P 1B			5	3
184	7	1,5	Ncl	350	45	0,9	10P			5	26
184	12	0,2	Lcp	140	45	0,6	10Bt			0	0
185	6	0,4	Ncl	220	45	0,8	9P 1P			5	4
185	7	0,5	Ncl	310	50	0,8	9P 1Bt			5	8
185	11	5,9	Ncl	300	45	0,9	10P			5	89
185	27	5,2	Nbl	250	45	0,8	10P			5	65
185	29	0,4	Ncl	290	45	0,8	9P 1P			5	6
185	31	4,4	Ncl	360	60	0,9	10P			5	79
188	8	2,9	Ncl	280	70	0,7	6P 2P 1B 1Bt		Erdvių formavimo kirtimai. Retinti traką, pomiškį, formuoti estetiškai patrauklius medynus palei kelius ir takus. Šalinti užstelbtus, pavojingus, džiūstančius medžius. Formuoti atviras erdves tvenkinio pakrantėje.	5	41
188	13	1,1	Ncl	380	55	0,9	8P 2P			5	21
553	9	1,3	Ncl	350	60	0,8	10P		Erdvių formavimo kirtimai. Retinti traką, pomiškį, formuoti estetiškai patrauklius medynus. Šalinti užstelbtus, pavojingus, džiūstančius medžius.	5	23
553	10	0,2	Ncl	360	100	0,7	10P			5	4
Šešuolėlių girininkija											

Kvar-talas	Sklypas	Plotas, ha	Auga-vietė	Tūris m3/ha	Amžius	Skal-sumas	I ardo rūšinė sud.	II ardo rūšinė sud.	Kirtimų apibūdinimas	Maks. leistinas iškirsti tūrio proc.	Maks. iškertamas tūris sklype, m3
237	20	0,9	Ncl	460	100	1,0	8P 2E	10E	Erdvių formavimo kirtimai. Retinti traką, pomiškį, šalinti užstelbtus, pavojingus, džiūstančius medžius. Formuoti perregimą medyną į ežero pusę.	10	41
280	14	1,8	Lcs	420	70	0,8	9E 1Bt		Erdvių formavimo kirtimai. Retinti traką, pomiškį, šalinti užstelbtus, pavojingus, džiūstančius medžius. Formuoti perregimą medyną.	5	38
Taujėnų girininkija											
203	3	1,5	Lds	420	70	0,9	9E 1J	10E	Erdvių formavimo kirtimai. Prie kelio retinti traką, pomiškį, šalinti užstelbtus, pavojingus, džiūstančius medžius. Formuoti perregimą medyną.	5	32
204	1	0,1	Lds	320	75	0,9	7B 1Bt 2E	9E 1B		5	2
204	6	2,5	Pcn	290	65	1,0	6B 3J 1E	8E 1J 1Bt		10	73
204	11	0,4	Ucs	165	40	0,8	8B 2J	10E		5	3
204	12	1,2	Ucs	240	40	0,7	7J 3B			5	14
Žaliosios girininkija											
1078	1	0,2	Ldl	190	45	0,7	8Bt 1D 1B		Erdvių formavimo kirtimai. Prie kelių retinti traką, pomiškį, šalinti užstelbtus, pavojingus,	5	2

Kvar -talas	Sklypas	Plotas, ha	Auga-vietė	Tūris m3/ha	Amžius	Skal-sumas	I ardo rūšinė sud.	II ardo rūšinė sud.	Kirtimų apibūdinimas	Maks. leistinas iškirsti tūrio proc.	Maks. iškertamas tūris sklype, m3
1078	2	0,5	Ncl	330	110	0,7	10P		džiūstančius medžius. Formuoti perregimą medyną į ežero pusę.	5	8
1078	4	0,4	Ncp	180	55	0,6	8Bt 2P			0	0
1078	5	2,2	Ncl	340	105	0,7	10P			5	37
1078	6	1,1	Nbl	330	70	0,7	5P 5P		Erdvių formavimo kirtimai. Prie kelių retinti traką, pomiškį, šalinti užstelbtus, pavojingus, džiūstančius medžius.	5	18
1078	15	1,2	Ncl	410	105	0,8	10P			5	25
1078	16	1,1	Ncl	410	105	0,8	10P			5	23
1078	20	0,2	Ncl	220	60	0,7	8B 1D 1Bt			5	2
Želvos girininkija											
2	2	1,2	Ncl	280	60	0,6	10P		Erdvių formavimo kirtimai. Prie kelių retinti traką, pakrantėje formuoti perregimą medyną į ežero pusę. Kontroliuoti tuopų plitimą.	0	0
2	3	0,8	Ncl	300	70	0,6	10P			0	0
75	2	0,4	Nbl	360	65	0,8	7P 2B 1L	6V 3K 1L	Erdvių formavimo kirtimai. Retinti traką, pomiškį, prie atokvėpio vietos formuoti estetiškai patrauklią aplinką, pusiau atviras medžių ir krūmų grupes.	5	7
132	16	2,9	Ncl	440	100	0,9	10P	7K 3Ą	Erdvių formavimo kirtimai. Retinti traką, pomiškį, prie atokvėpio vietos formuoti estetiškai patrauklią aplinką, pusiau atviras medžių ir krūmų grupes.	5	64

4.4. Rekreacinės infrastruktūros aptarnavimas, remontas ir atnaujinimas

Bet kokie rekreacinės infrastruktūros objektai palikti be priežiūros greitai sunyktų bei taptų šiukšlynais. Kad to išvengtume, būtina organizuoti šių objektų priežiūrą. Objektų priežiūrą sudarytų sekantys darbai:

-objektų apžiūra, sutvarkymas ir paruošimas poilsiavimo sezonui;

-pastovus šiukšlių surinkimas ir išvežimas sezono metu;

-funkcionuojančių lauko tualetų priežiūra;

-objektų teritorijos nušienavimas;

-malkų pristatymas laužavietėms;

-pastoviai atliekami einamojo remonto darbai.

Vienas iš pačių svarbiausių priežiūros darbų būtų šiukšlių surinkimas ir išvežimas atliekamas bent kartą per savaitę (lankomiausiuose objektuose bent 2 kartus) sezono metu.

Labai svarbu yra tinkamai prižiūrėti įrengtus ir funkcionuojančius lauko tualetus. To tinkamai neatliekant rekreaciniai objektai poilsiautojams tampa nepatrauklūs, atstumiantys ir papildomas poilsiautojų srautas pasiskirsto po tam nepritaikytas miško vietas.

Poilsiaviečių ir kitų objektų teritorijos vasaros bėgyje turėtų būti nušienaujamos nors 2-3 kartus, vešlesnę žolę pašalinant iš objektų teritorijos.

Einamojo remonto darbai turėtų būti atliekami prieš poilsiavimo sezono pradžią, o vėliau – esant reikalui. Tai ir pavėsinių stogų einamasis remontas, sulūžusių ar aplaužytų miško baldų sutvarkymas, tvorelių remontas, išvirtusių iš savo vietos laužavietes juosiančių akmenų atstatymas ir panašūs darbai.

Kapitalinio remonto darbus reikėtų atlikinėti kas 5 metai. Per tiek laiko miško sąlygomis daugelis medinių įrenginių stipriai apipūva ir juos tenka remontuoti kapitališkai, pakeisti kai kurias jų dalis arba ir visą įrenginį. Šie darbai taip pat turėtų būti atliekami ne rekreacinio sezono metu.

Literatūros sąrašas

1. Kultūros vertybių registras (2019). [interaktyvus]. [žiūrėta 2019-10-14]. Prieiga per internetą: http://kvr.kpd.lt/#/static-heritage-search

2. Ukmergės rajono savivaldybės teritorijos bendrasis planas (2008). [interaktyvus]. [žiūrėta 2019-10-01]. Prieiga per internetą: https://www.ukmerge.lt/go.php/lit/Rajono-bendrasis-planas/1

3. Širvintų rajono savivaldybės teritorijos bendrasis planas (2009). [interaktyvus]. [žiūrėta 2019-09-20]. Prieiga per internetą: https://www.sirvintos.lt/lt/administracine-informacija/planavimo-dokumentai/rajono-bendrasis-planas/869

4. Vilniaus apskrities teritorijos bendrasis planas (2008). [interaktyvus]. [žiūrėta 2019-10-01]. Prieiga per internetą: http://www.lietuvosregionai.lt/lt/8/text/lietuvos-regionai/vilniaus-apskritis/planavimo-dokumentai/vilniaus-apskrities-bendrasis-planas-1520;120;252;256.html

5. Lietuvos Respublikos teritorijos bendrasis planas (2002). [interaktyvus]. [žiūrėta 2019-10-01]. Prieiga per internetą: https://www.e-tar.lt/portal/lt/legalAct/TAR.737EFE13DAE0

PRIEDAI

1 Priedas
Kraštovaizdžio formavimo kirtimai



Balelių girininkija

M 1 : 10 000

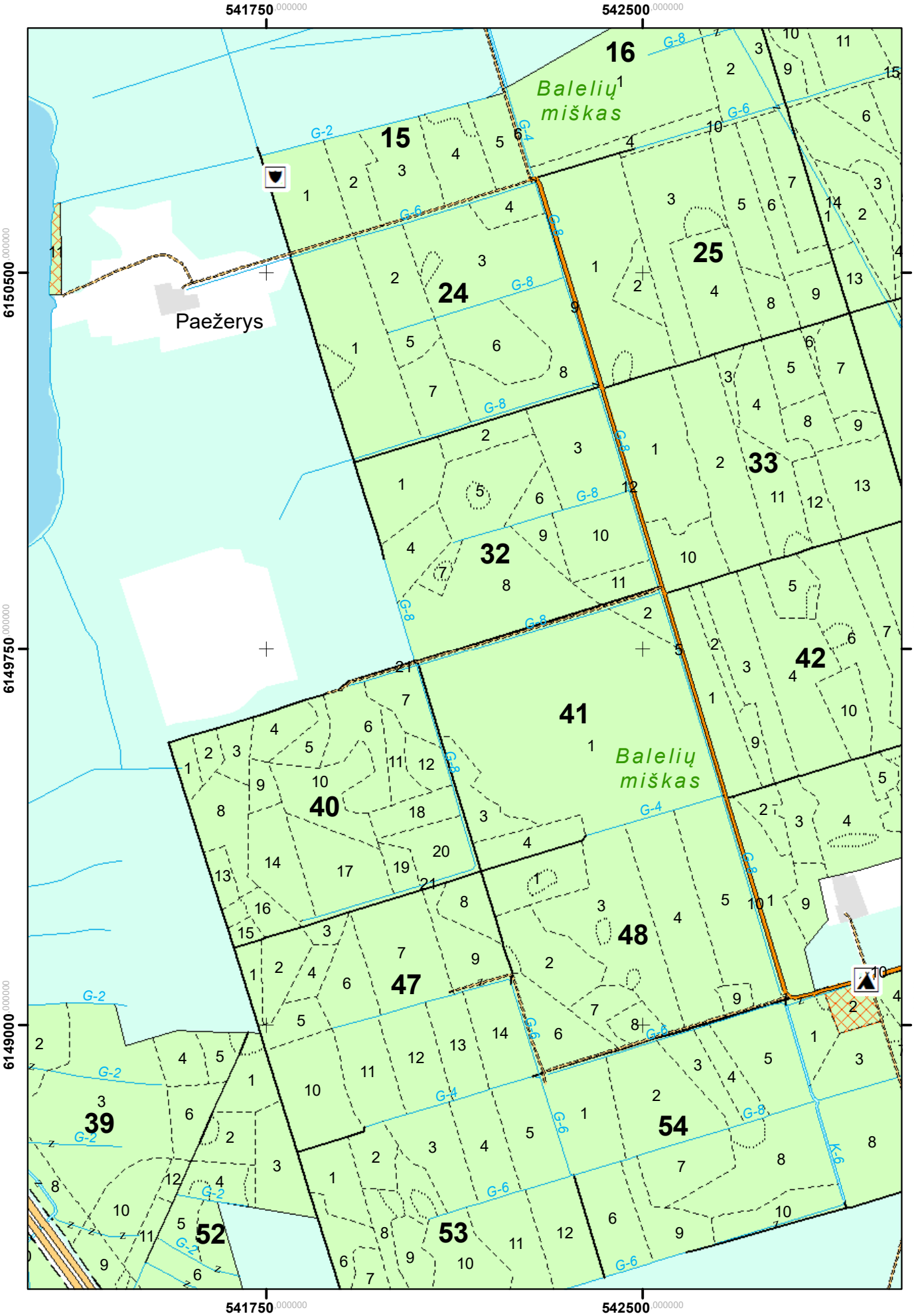

Balelių girininkija

M 1 : 10 000

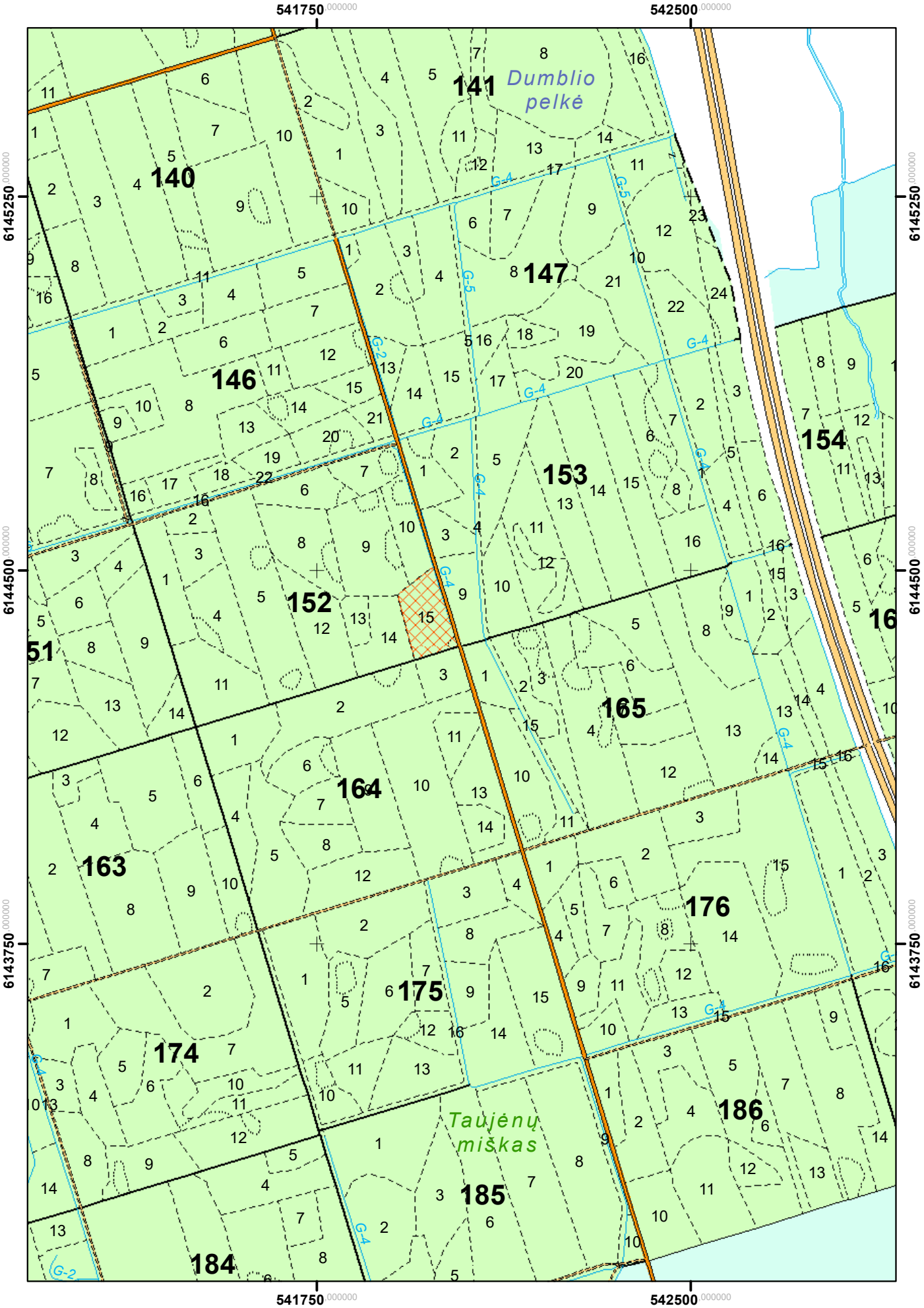

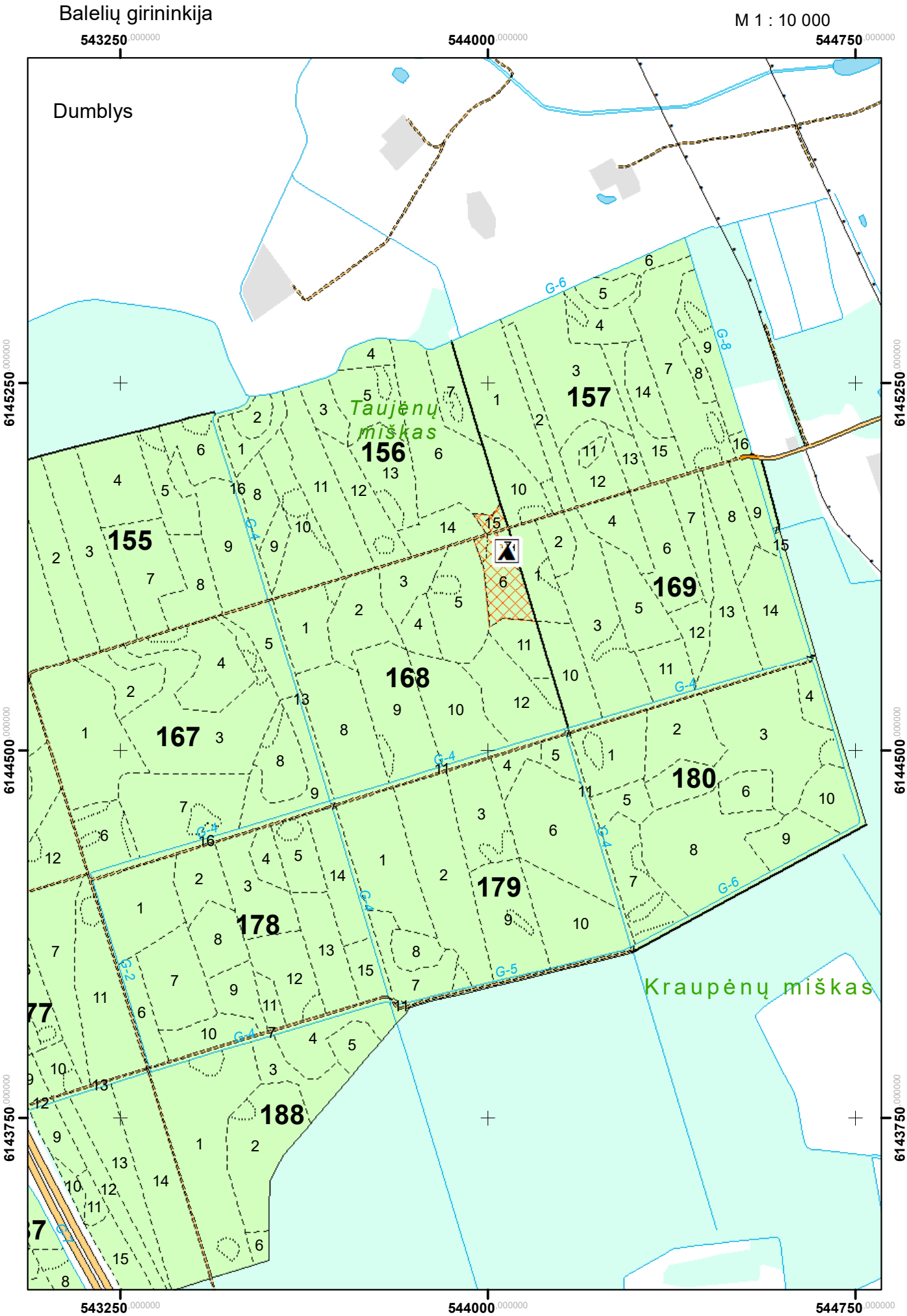
Balelių girininkija
M 1 : 10 000
543250
544000
544750
6145250
6144500
6143750
Dumblys
Taujėnų miškas
Kraupėnų miškas
155
156
157
167
168
169
178
179
180
188
G-1
G-2
G-4
G-5
G-6
G-8

Čiobiškio girininkija

M 1 : 10 000

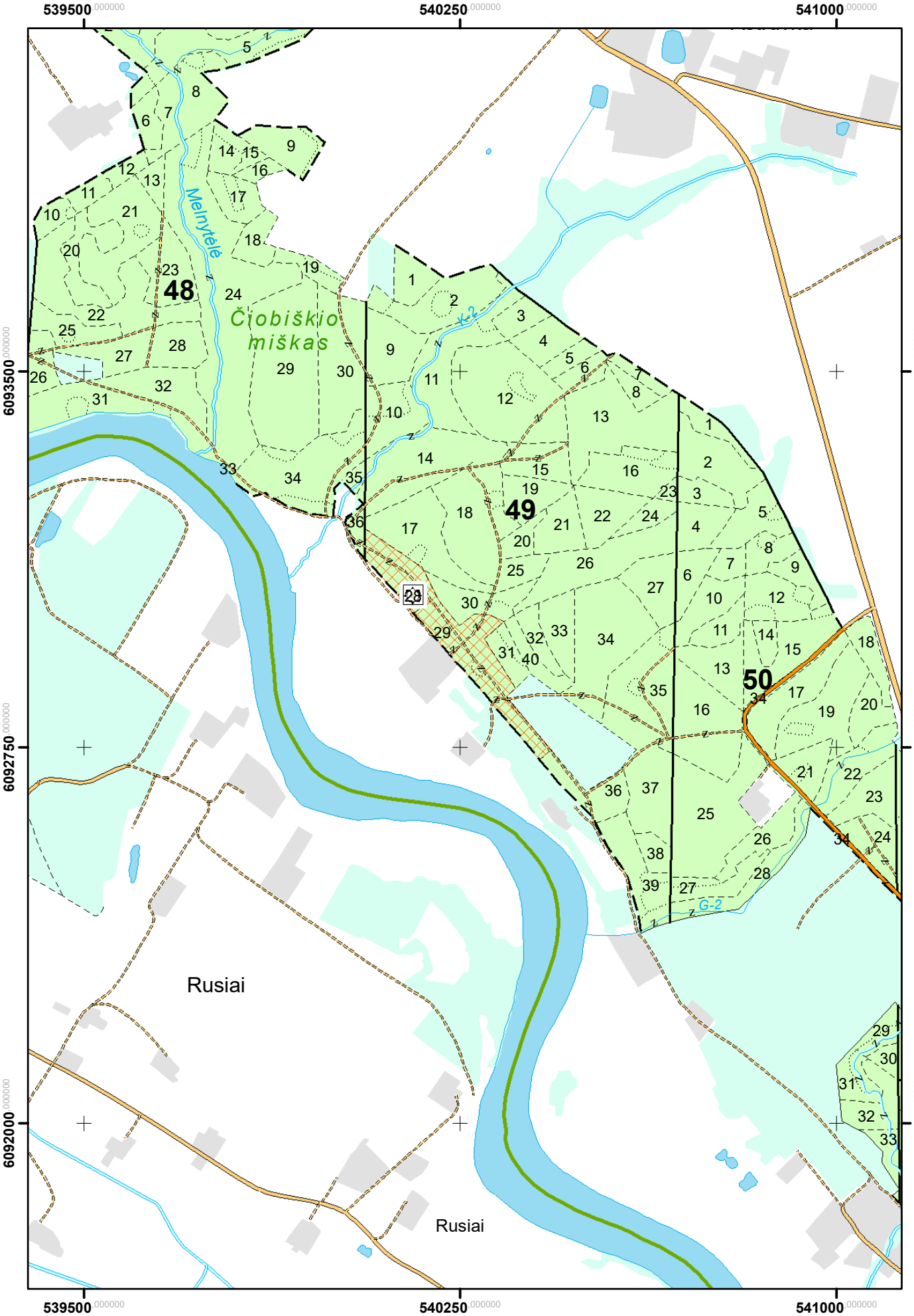

Čiobiškio girininkija

M 1 : 10 000

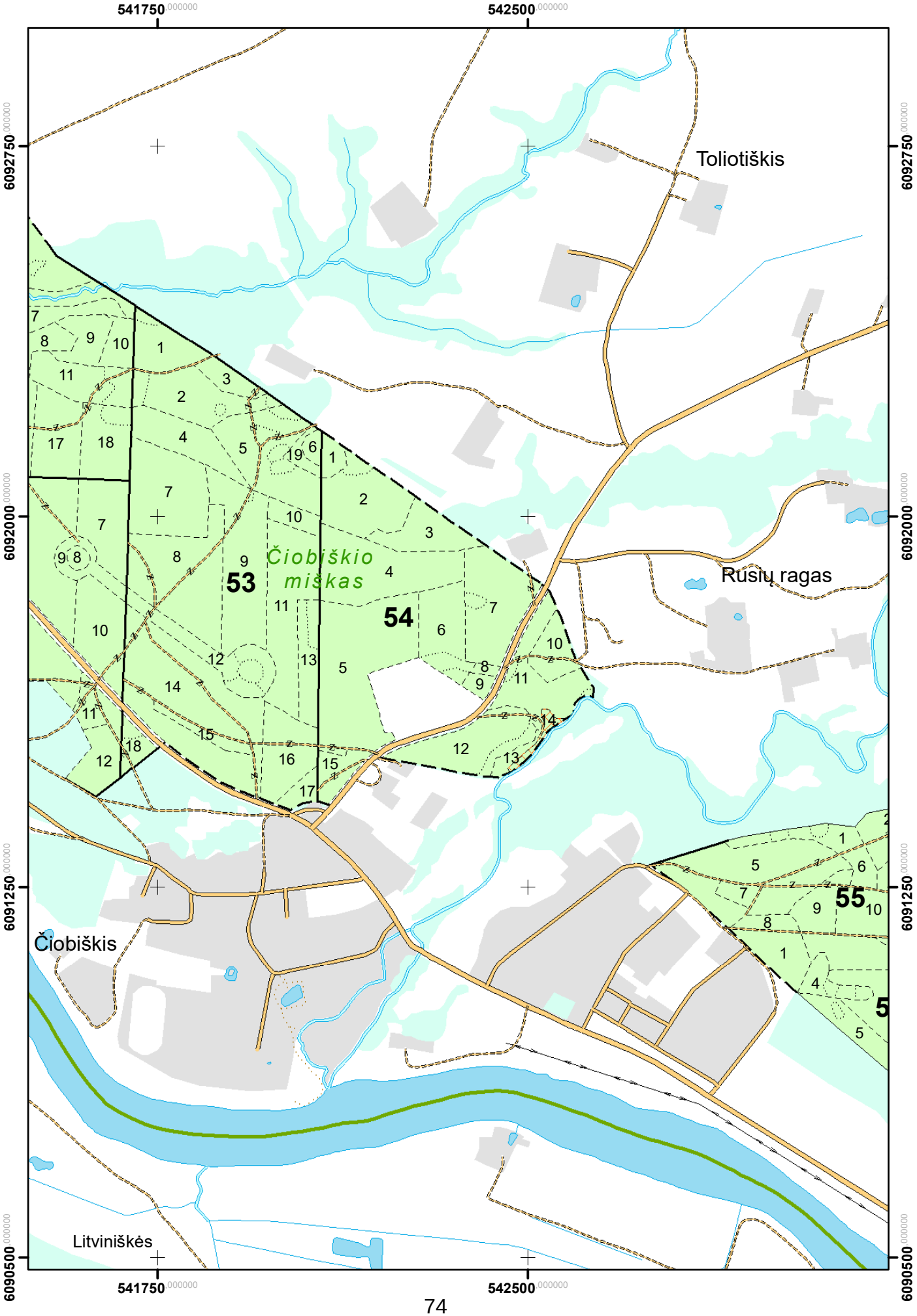

Čiobiškio girininkija

M 1 : 10 000

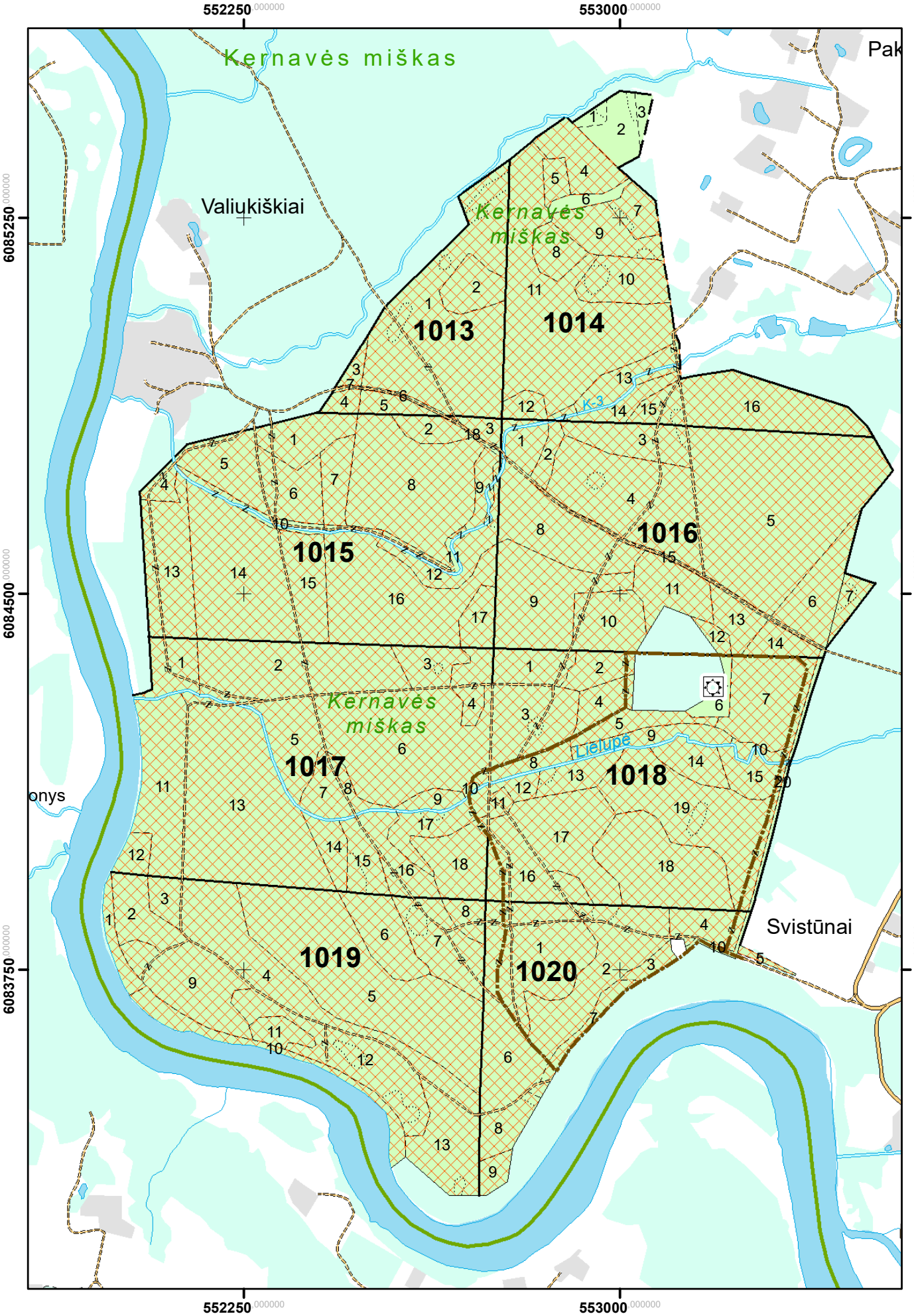

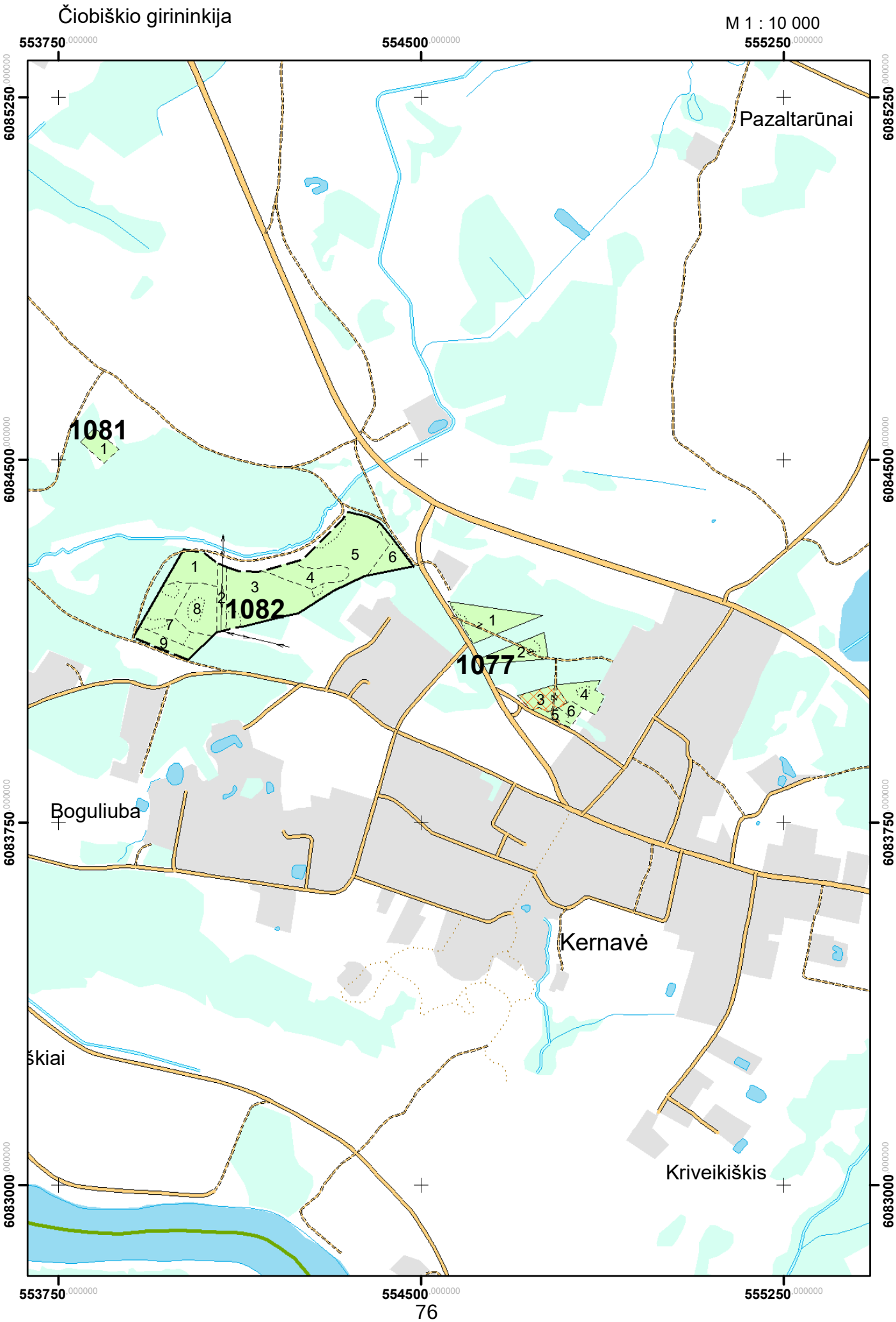
Čiobiškio girininkija
M 1 : 10 000
553750
554500
555250
6085250
6084500
6083750
6083000
Pazaltarūnai
1081
1082
1077
Boguliuba
Kernavė
Kriveikiškis
škiai

Deltuvos girininkija

M 1 : 10 000

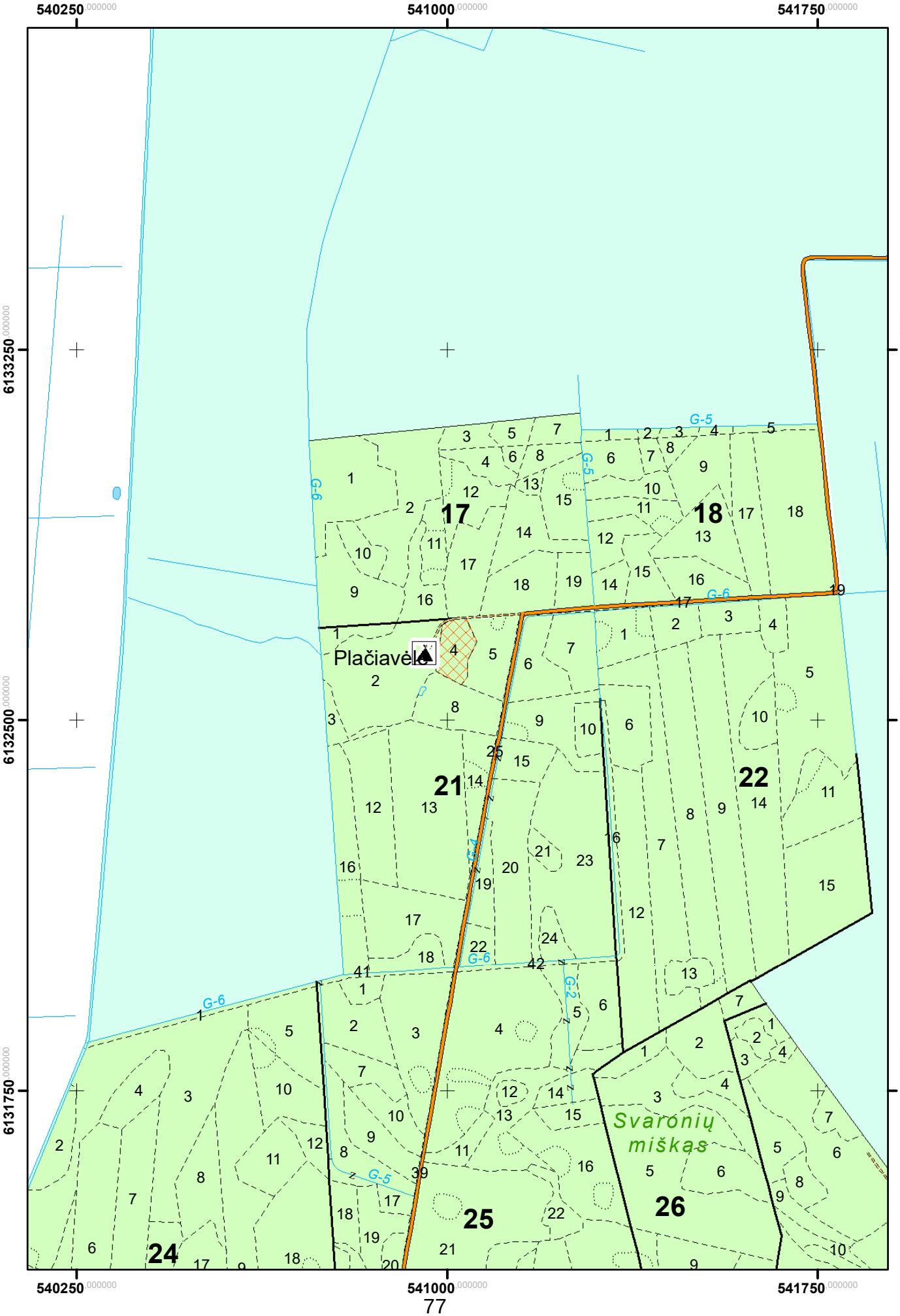

Deltuvos girininkija

M 1 : 10 000

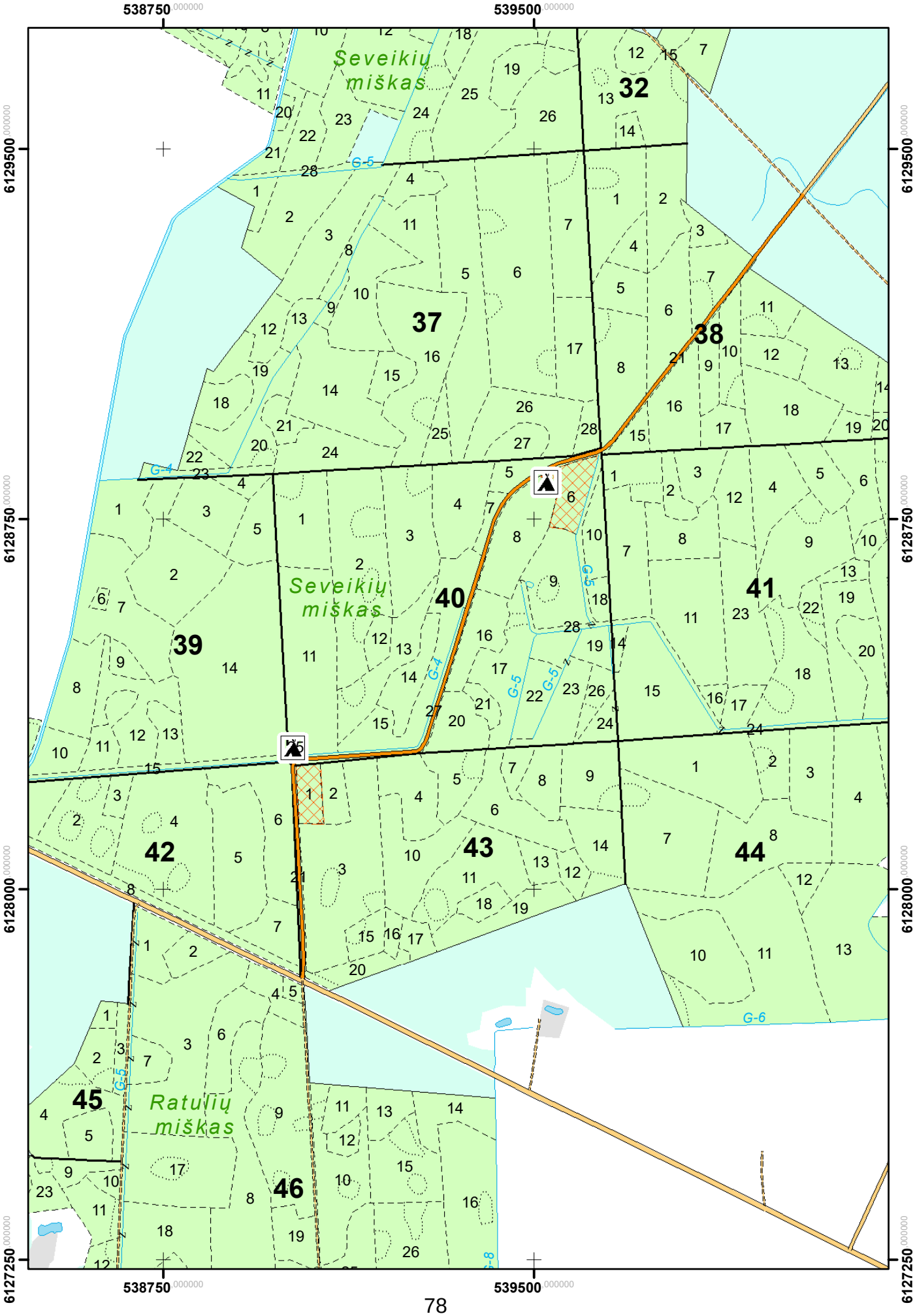

Deltuvos girininkija

M 1 : 10 000

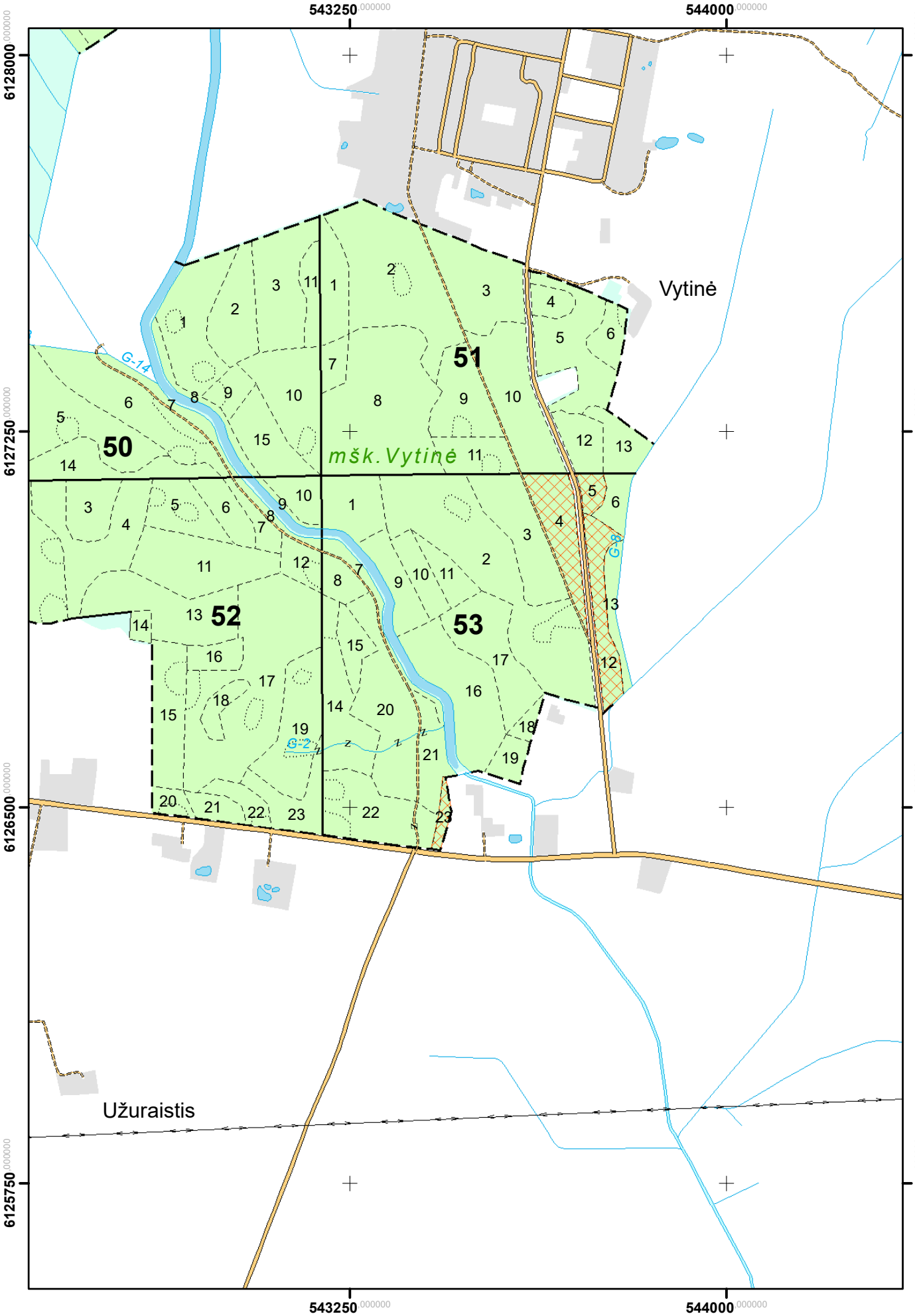

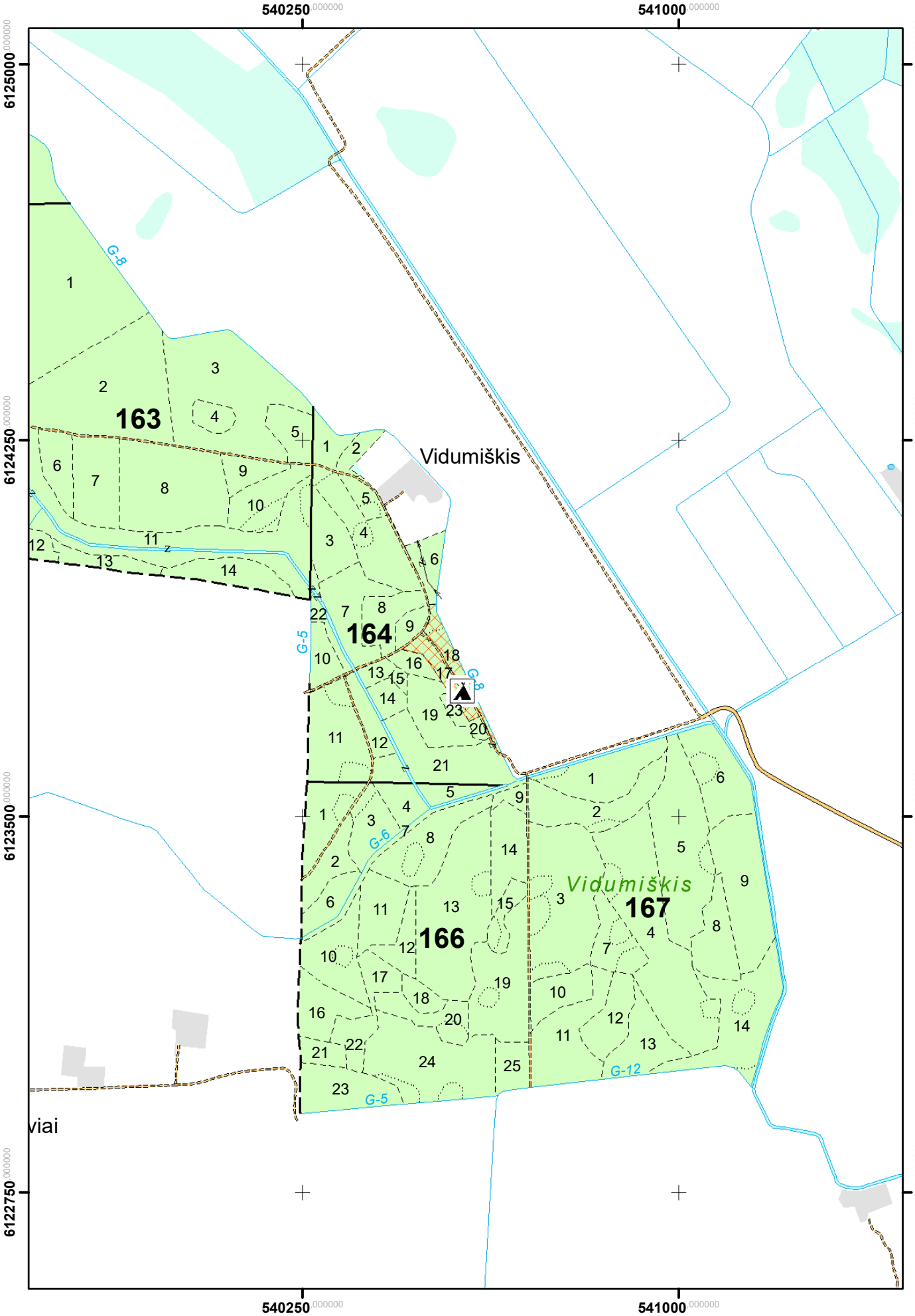
Deltuvos girininkija
M 1 : 10 000
540250
541000
6125000
6124250
6123500
6122750
163
164
166
167
Vidumiškis
Vidumiškis
G-8
G-5
G-6
G-12
viai

Deltuvos girininkija

M 1 : 10 000

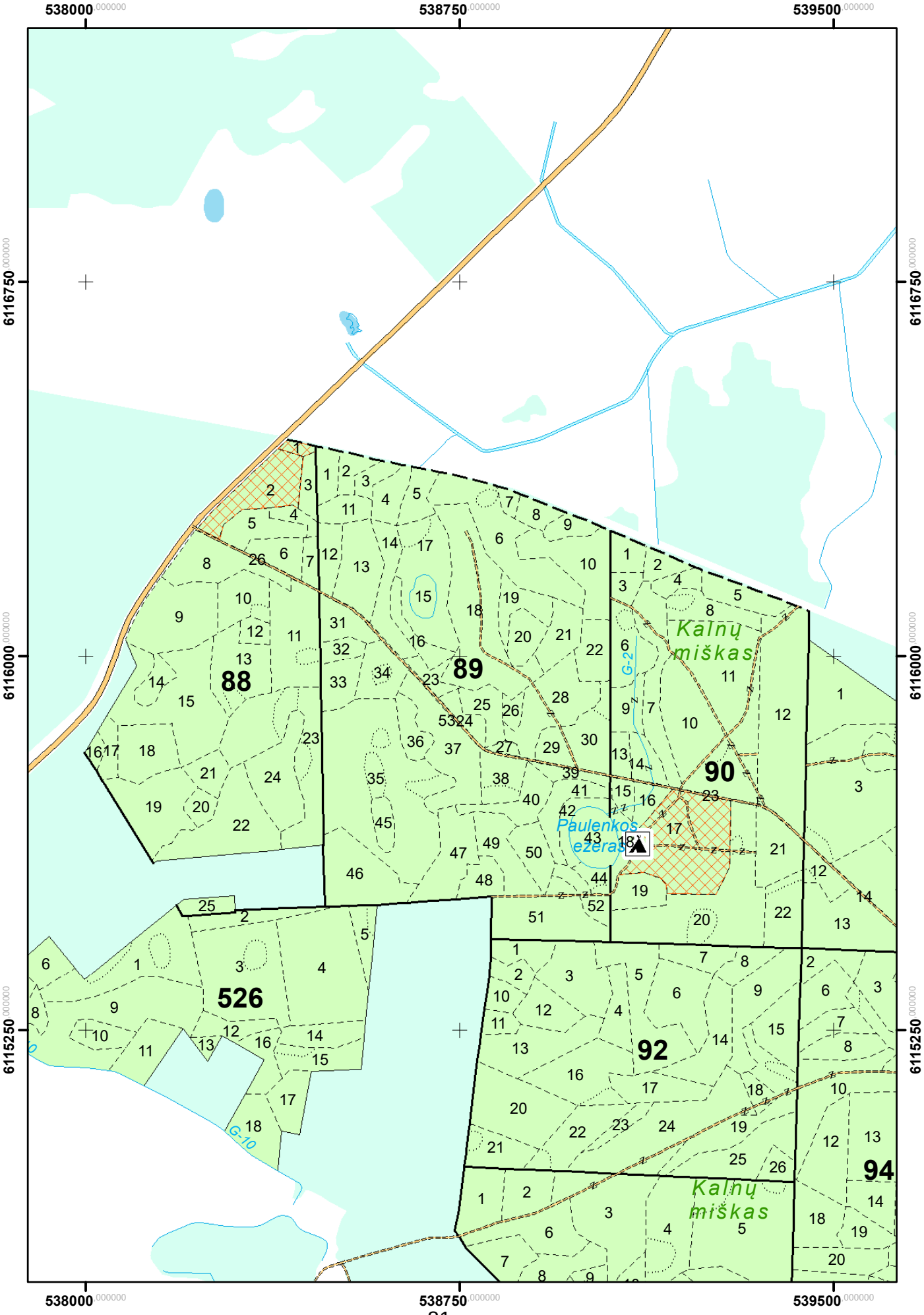

Deltuvos girininkija

M 1 : 10 000

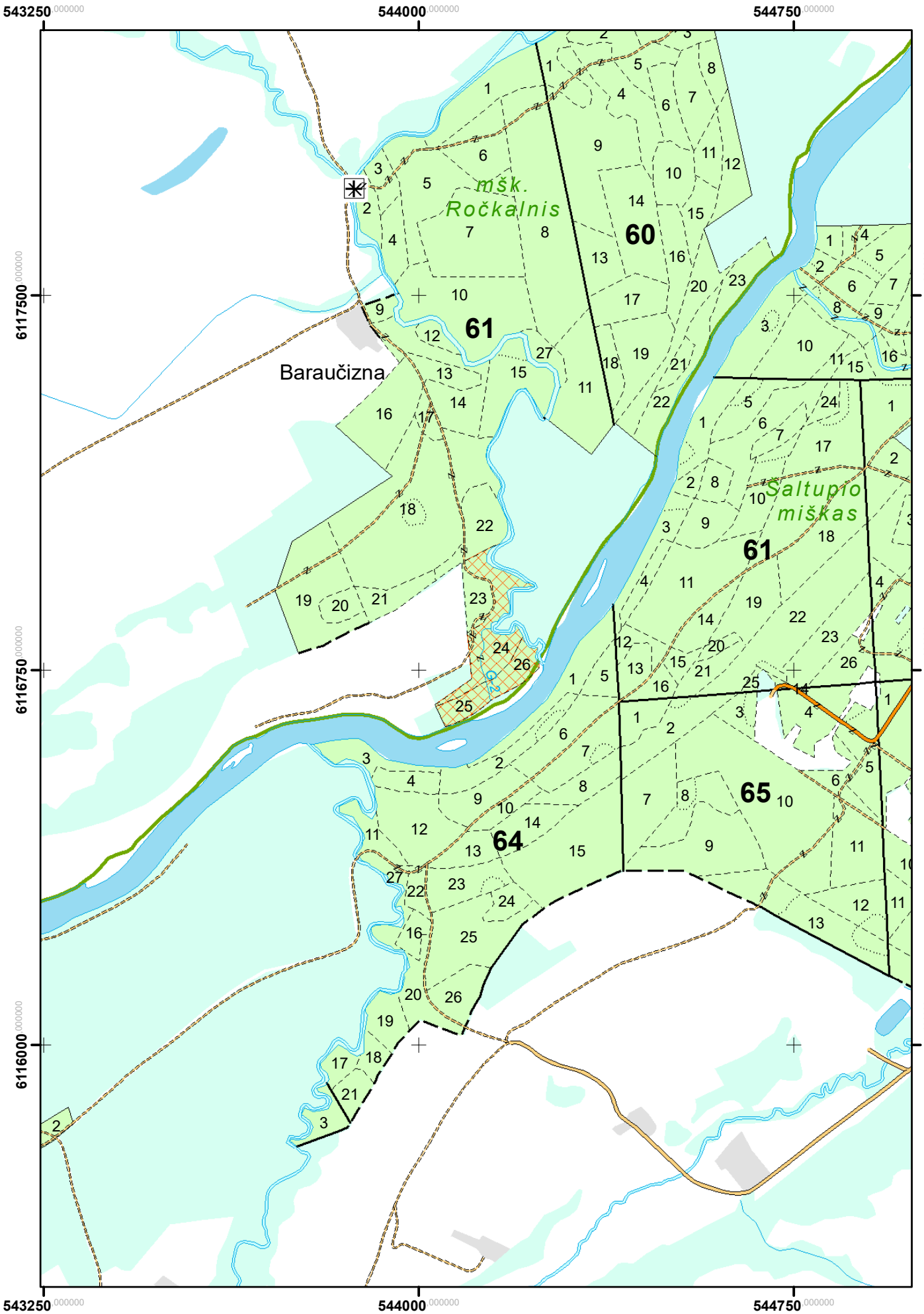

Deltuvos girininkija

M 1 : 10 000

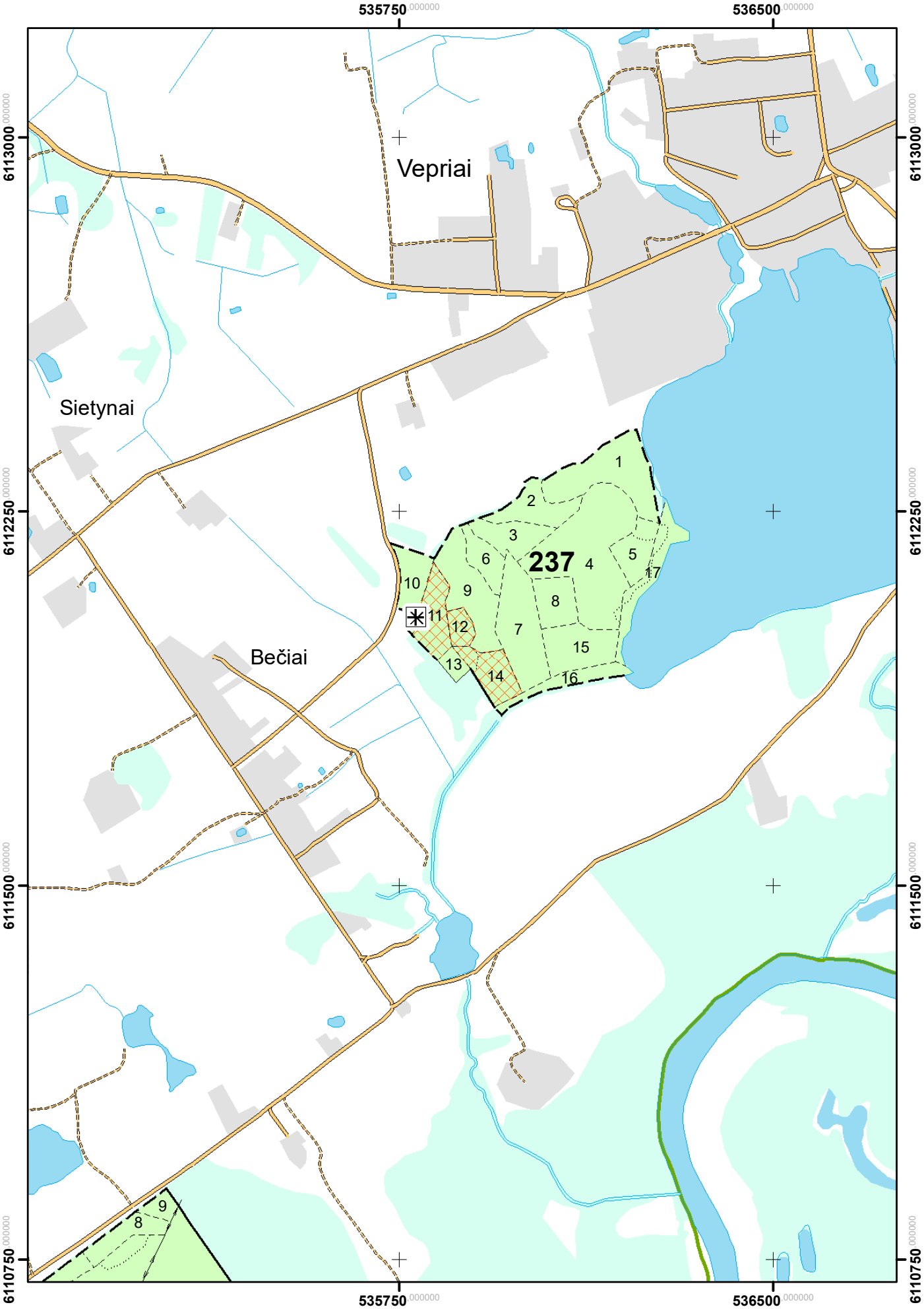

Deltuvos girininkija

M 1 : 10 000

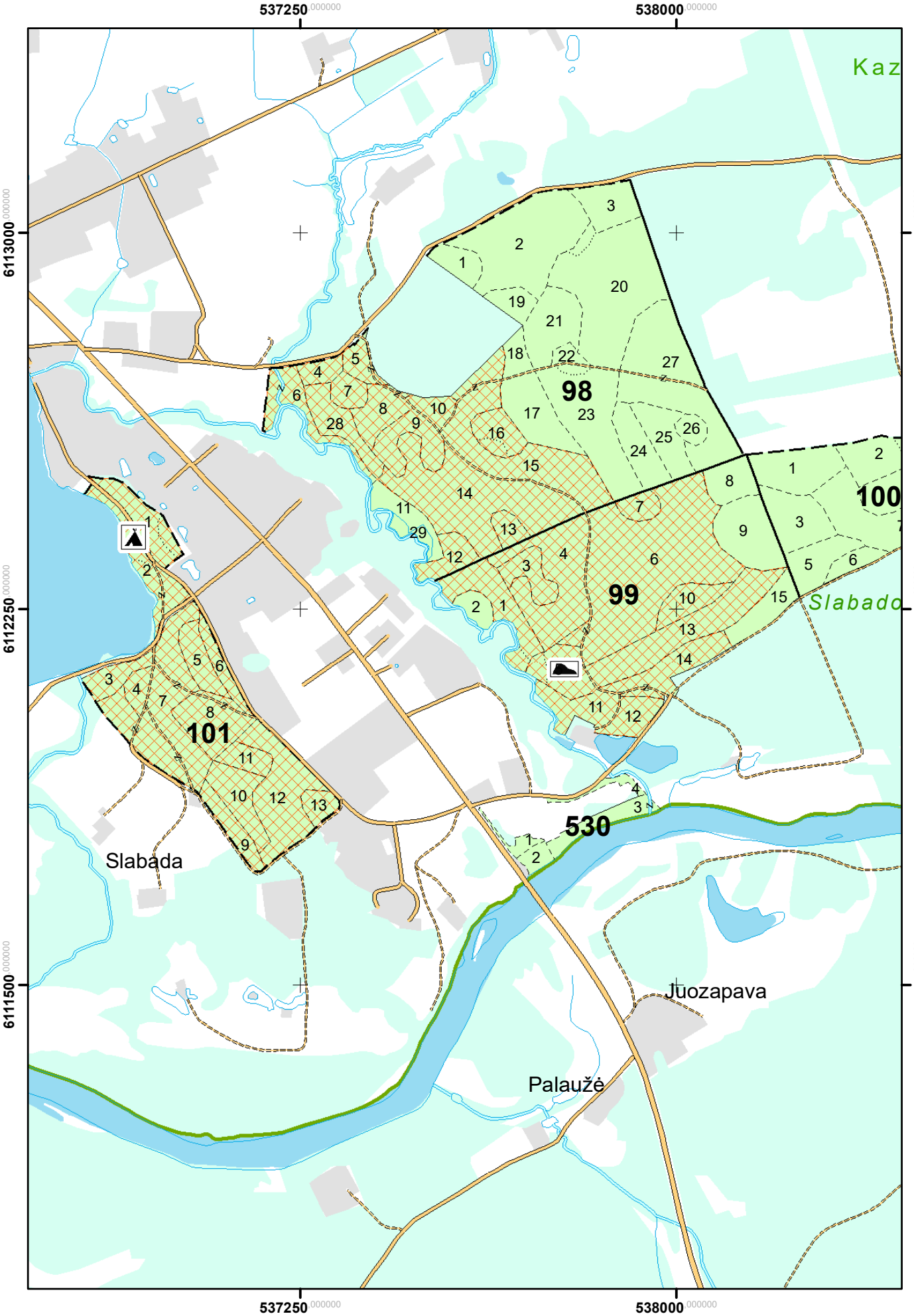

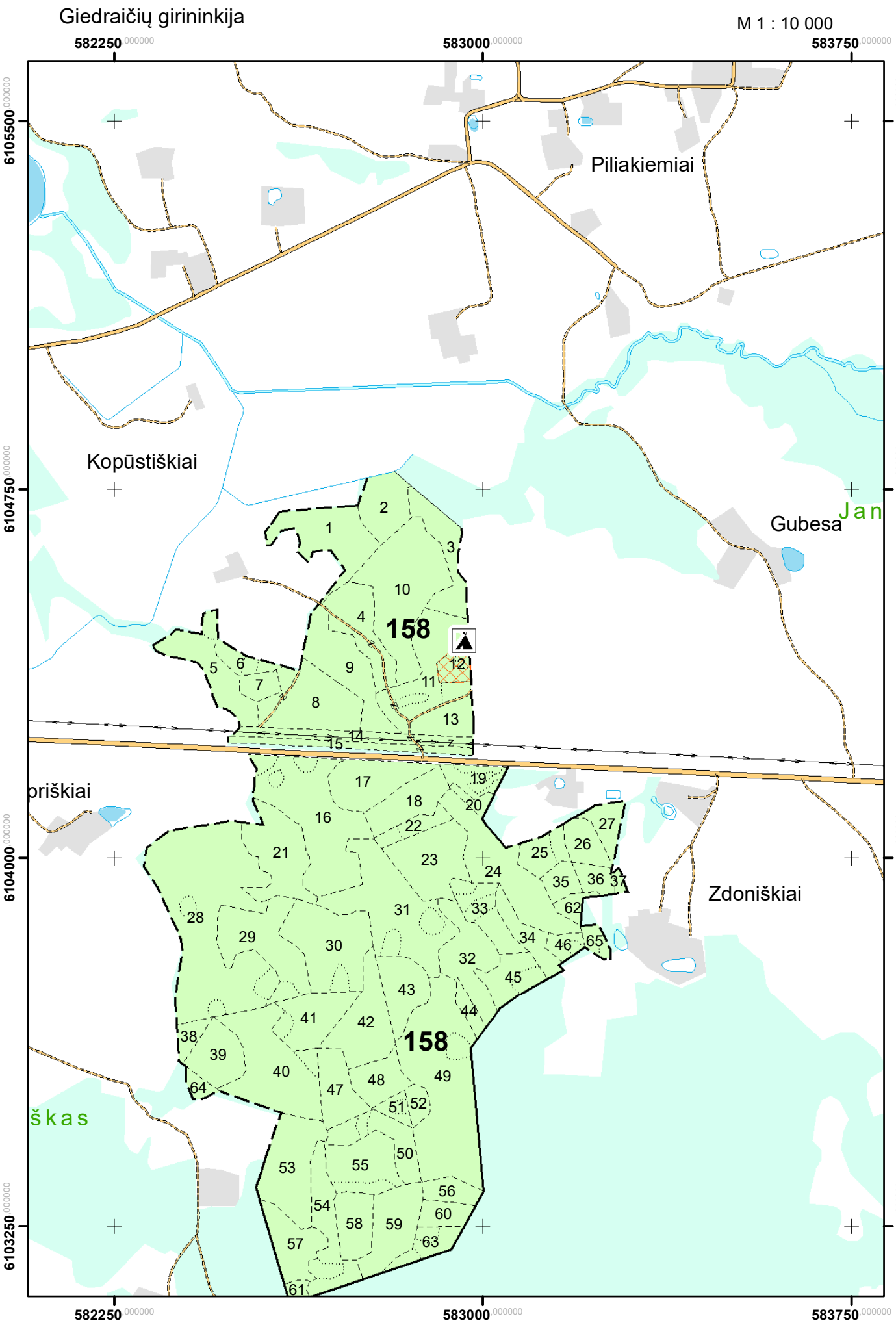
Giedraičių girininkija
M 1 : 10 000
582250
583000
583750
6105500
6104750
6104000
6103250
Piliakiemiai
Kopūstiškiai
Gubesa
Jan
priškiai
Zdoniškiai
škas
158
158

Giedraičių girininkija

M 1 : 10 000

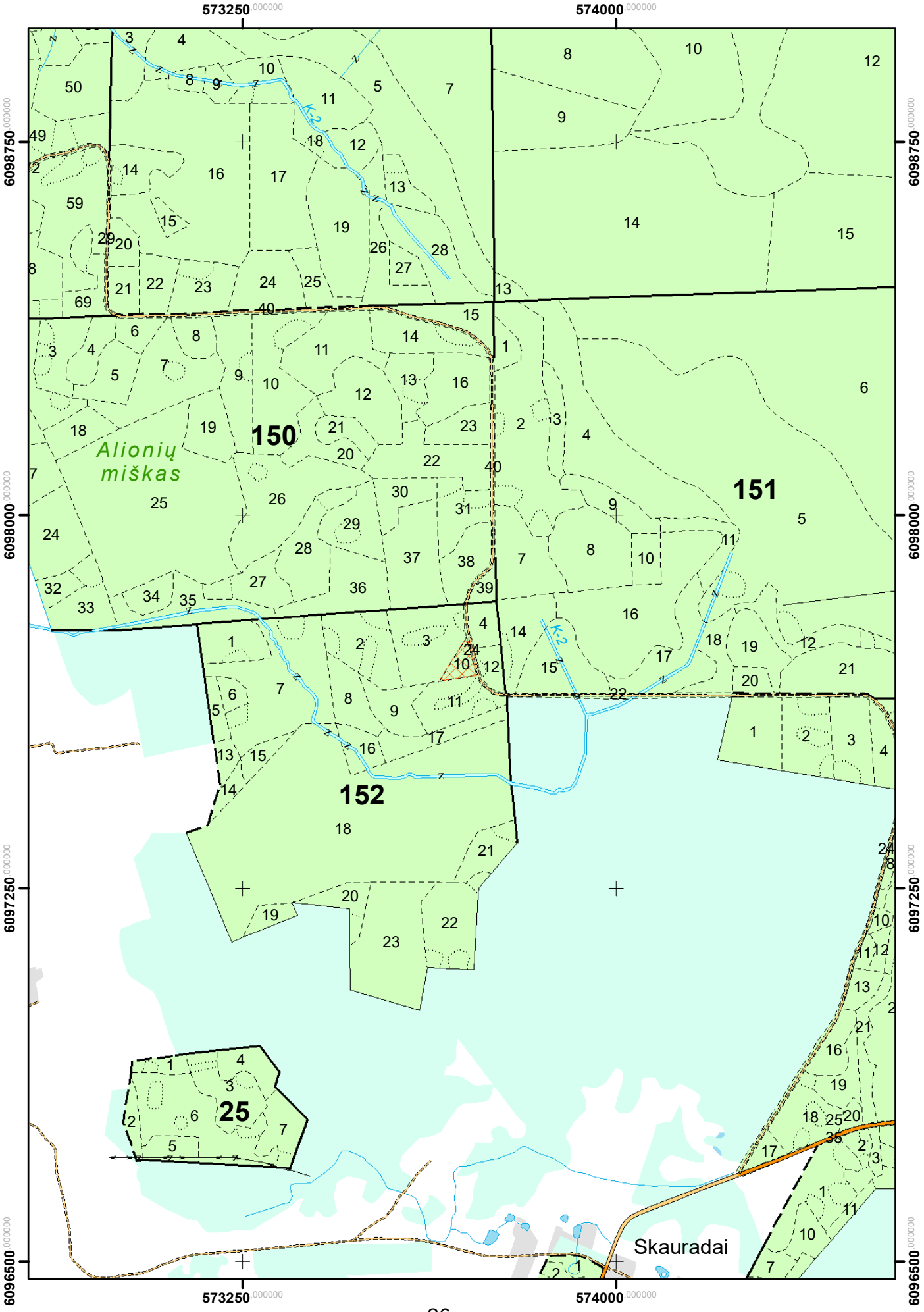

Giedraičių girininkija

M 1 : 10 000

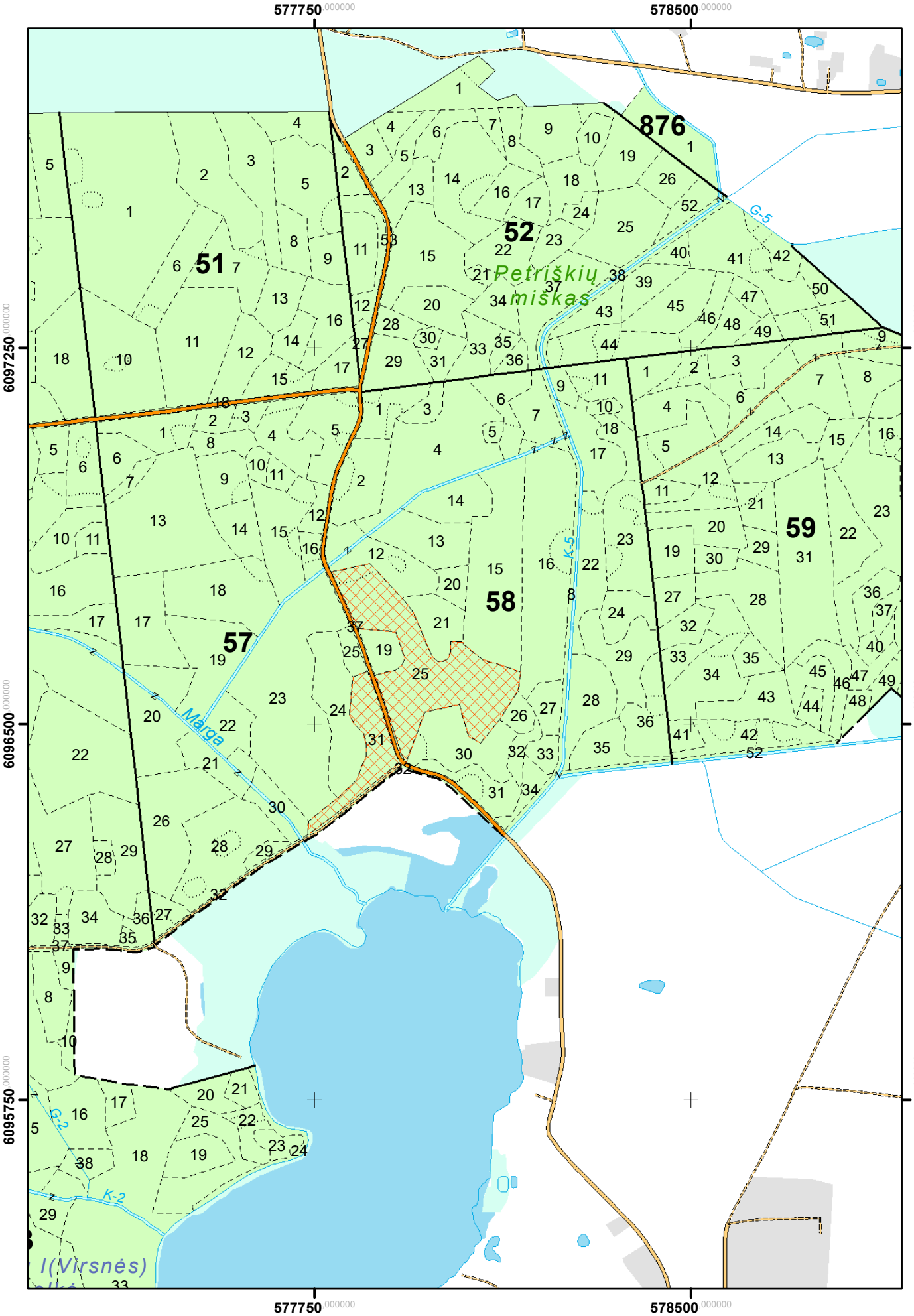

Pašilės girininkija

M 1 : 10 000

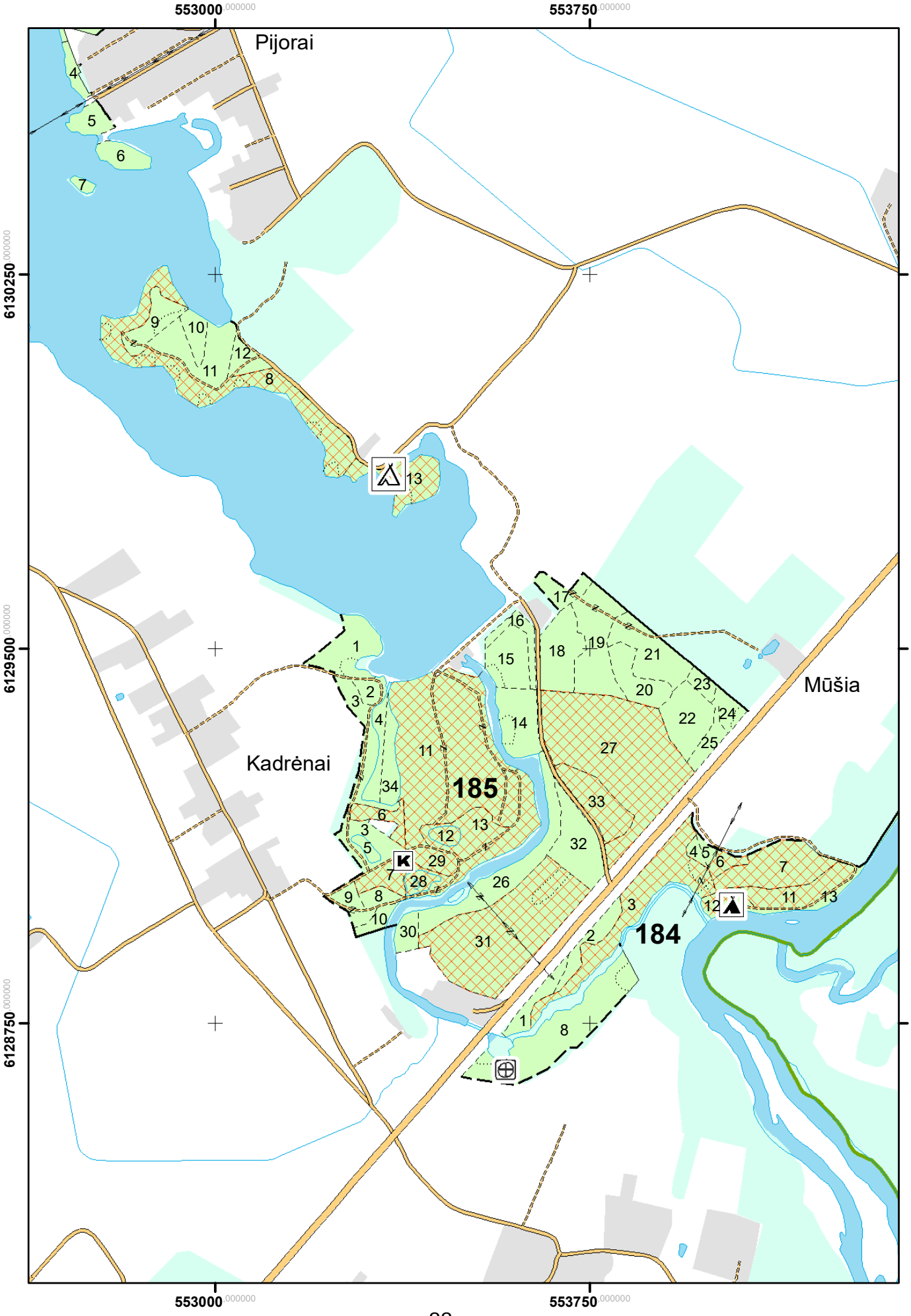

Pašilės girininkija

M 1 : 10 000

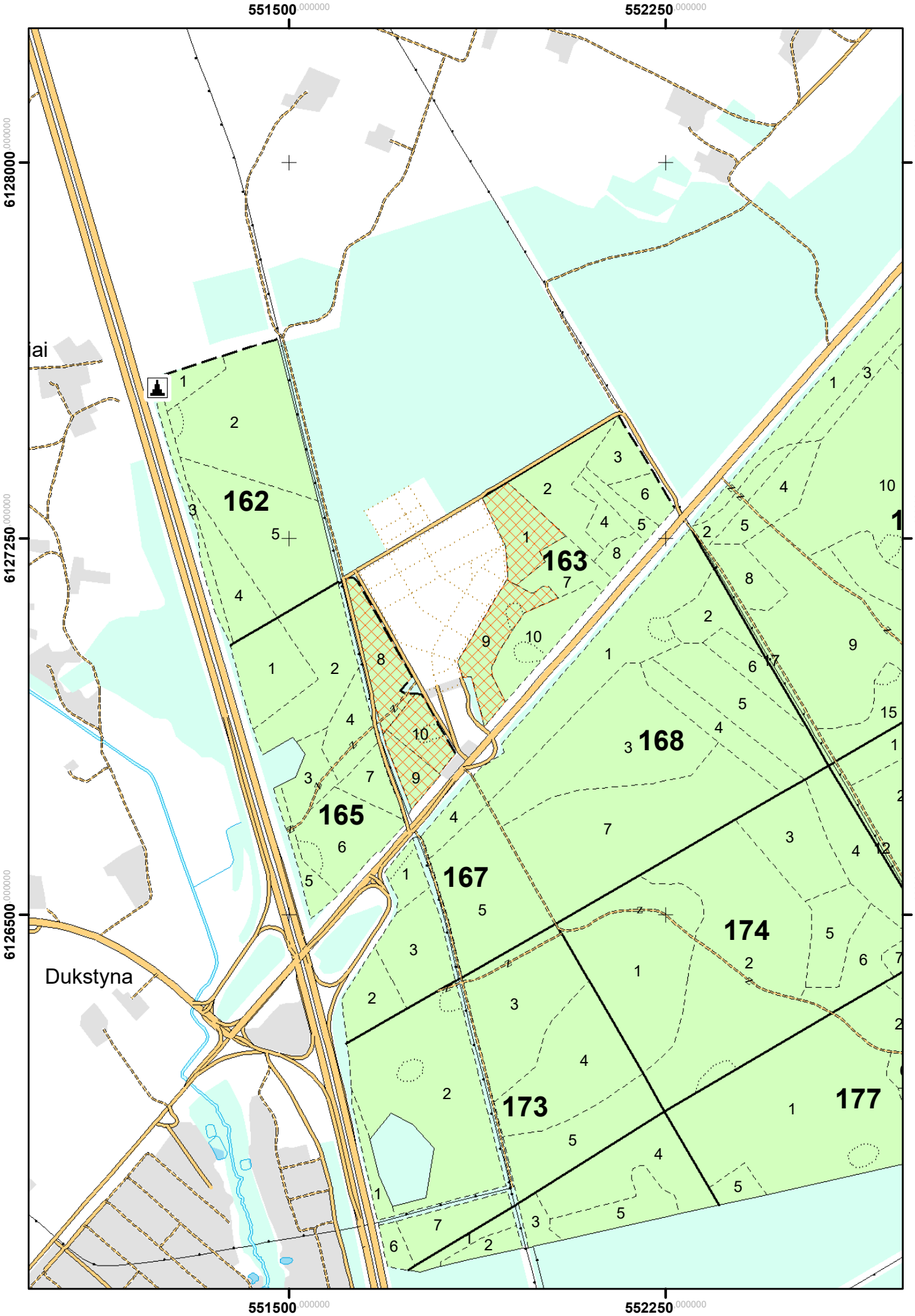

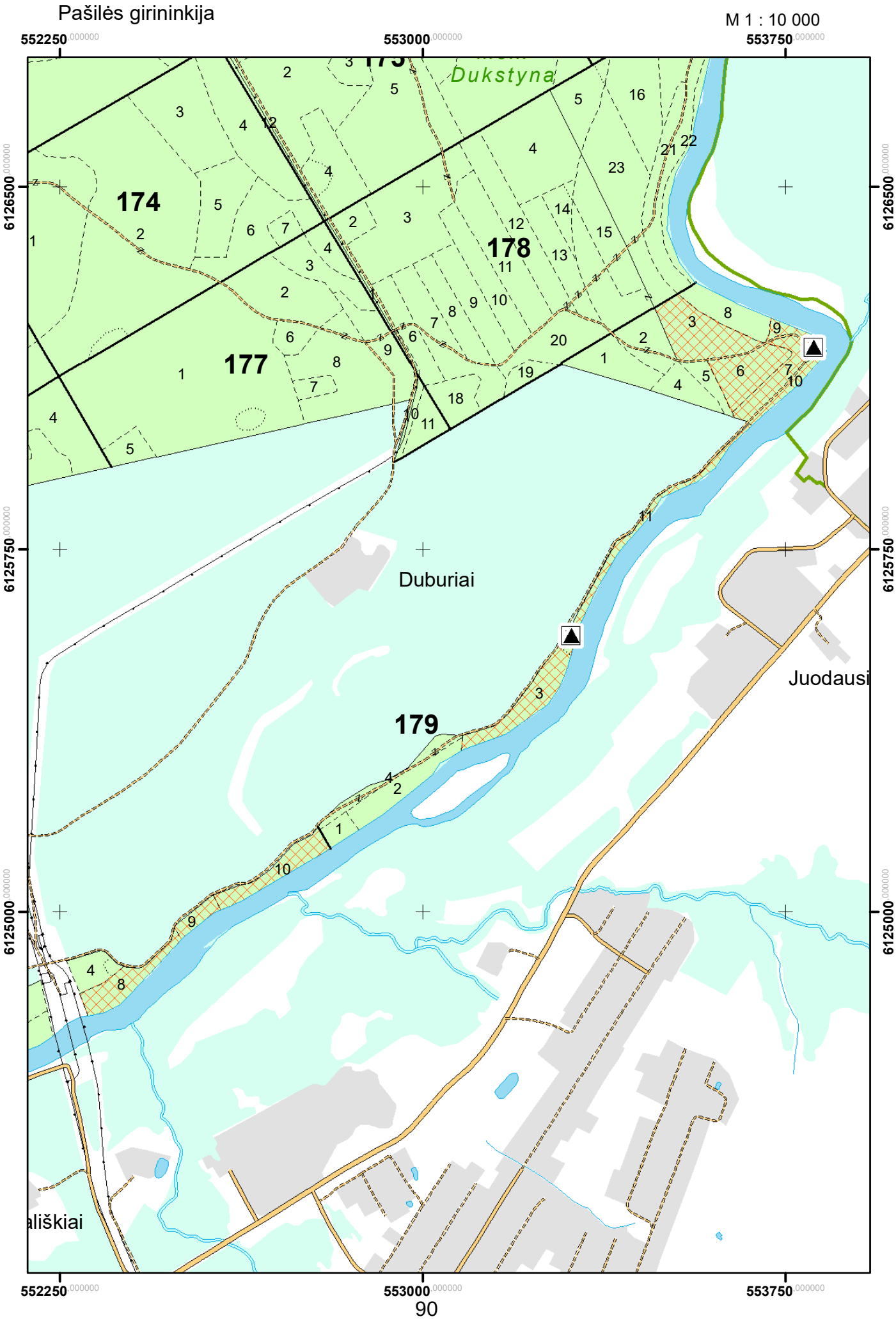
Pašilės girininkija
M 1 : 10 000
552250
553000
553750
6126500
6125750
6125000
Dukstyna
174
177
178
179
Duburiai
Juodausi
iškiai

Pašilės girininkija

M 1 : 10 000

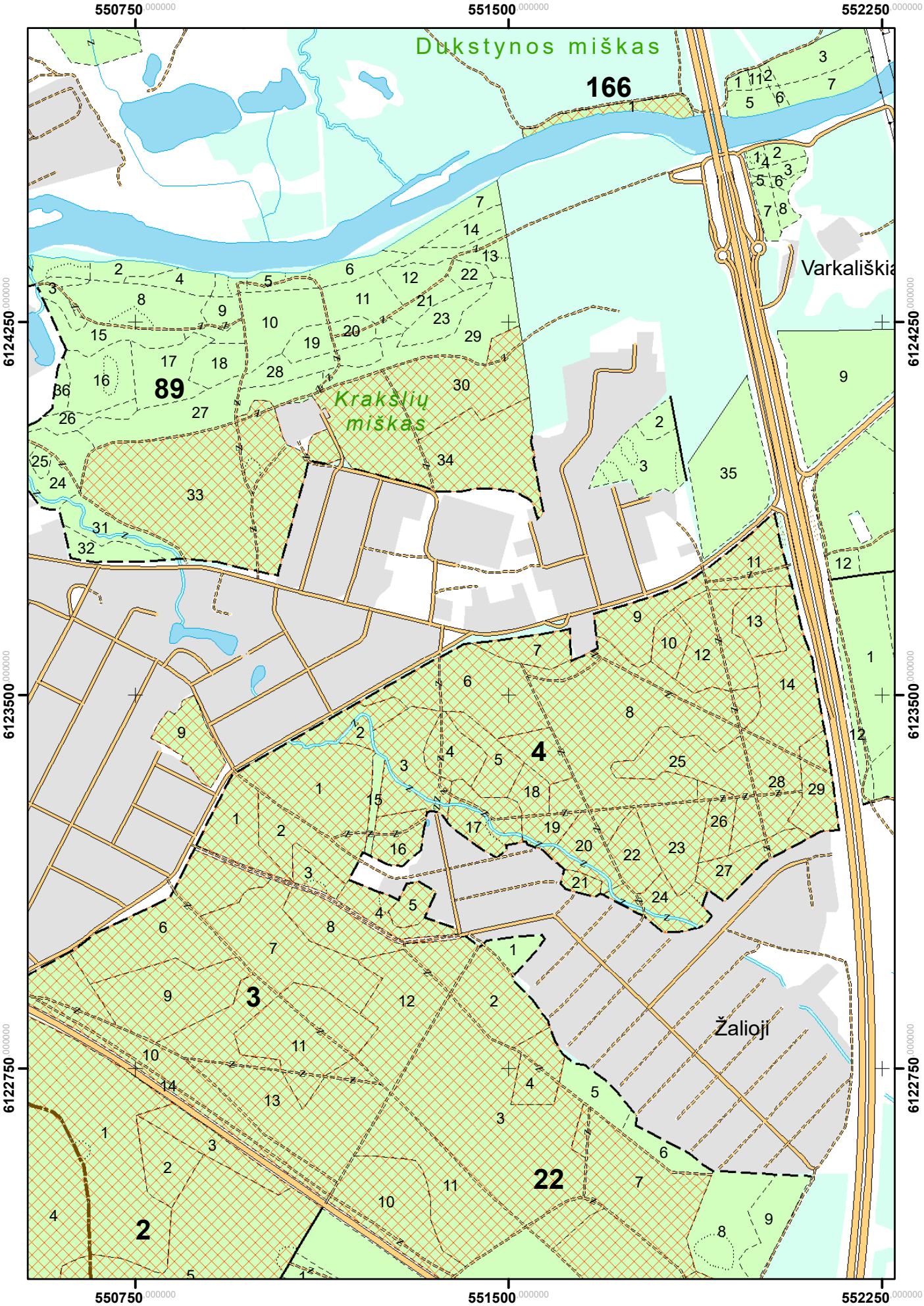

Pašilės girininkija

M 1 : 10 000

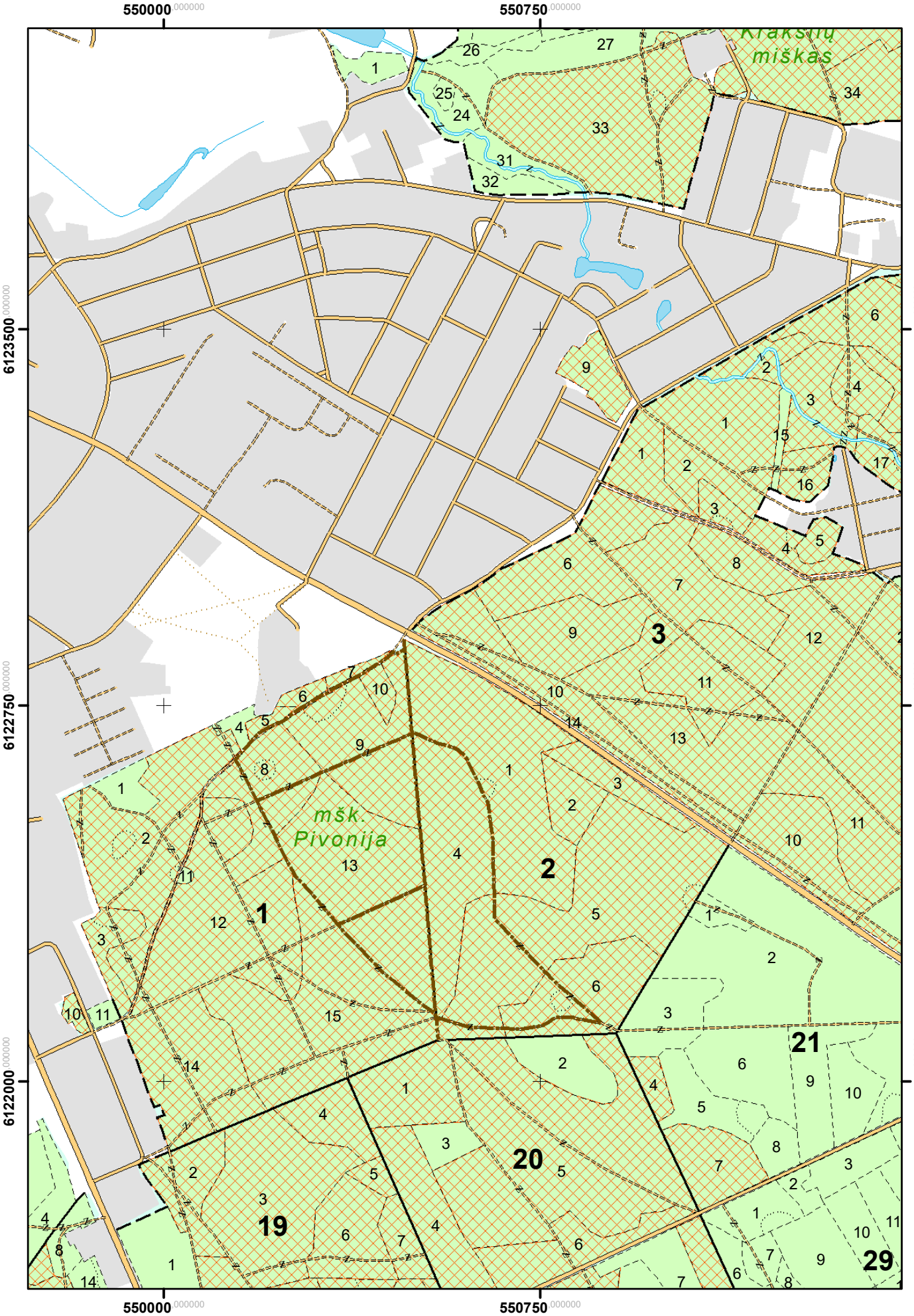

Pašilės girininkija

M 1 : 10 000

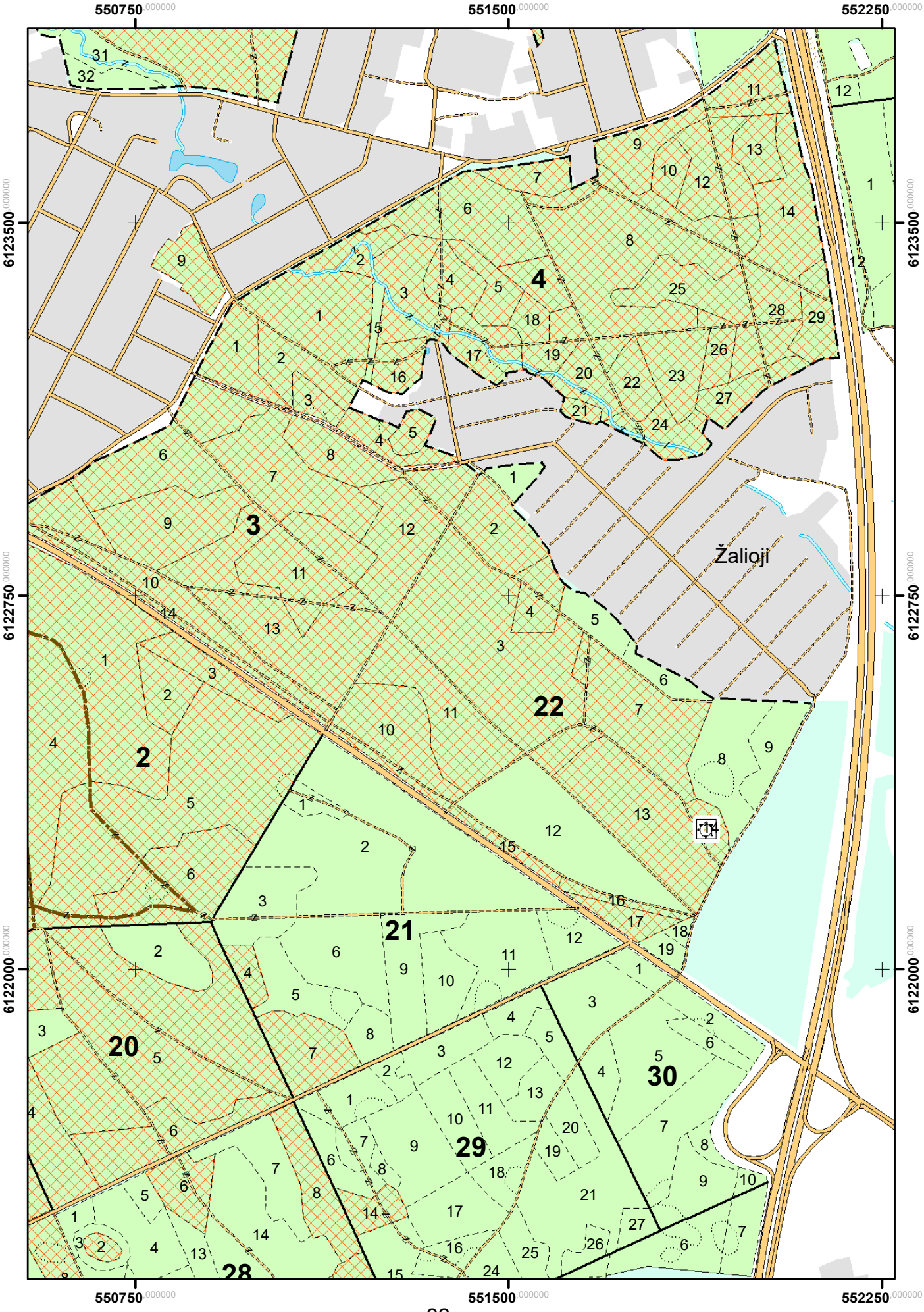

Pašilės girininkija

M 1 : 10 000

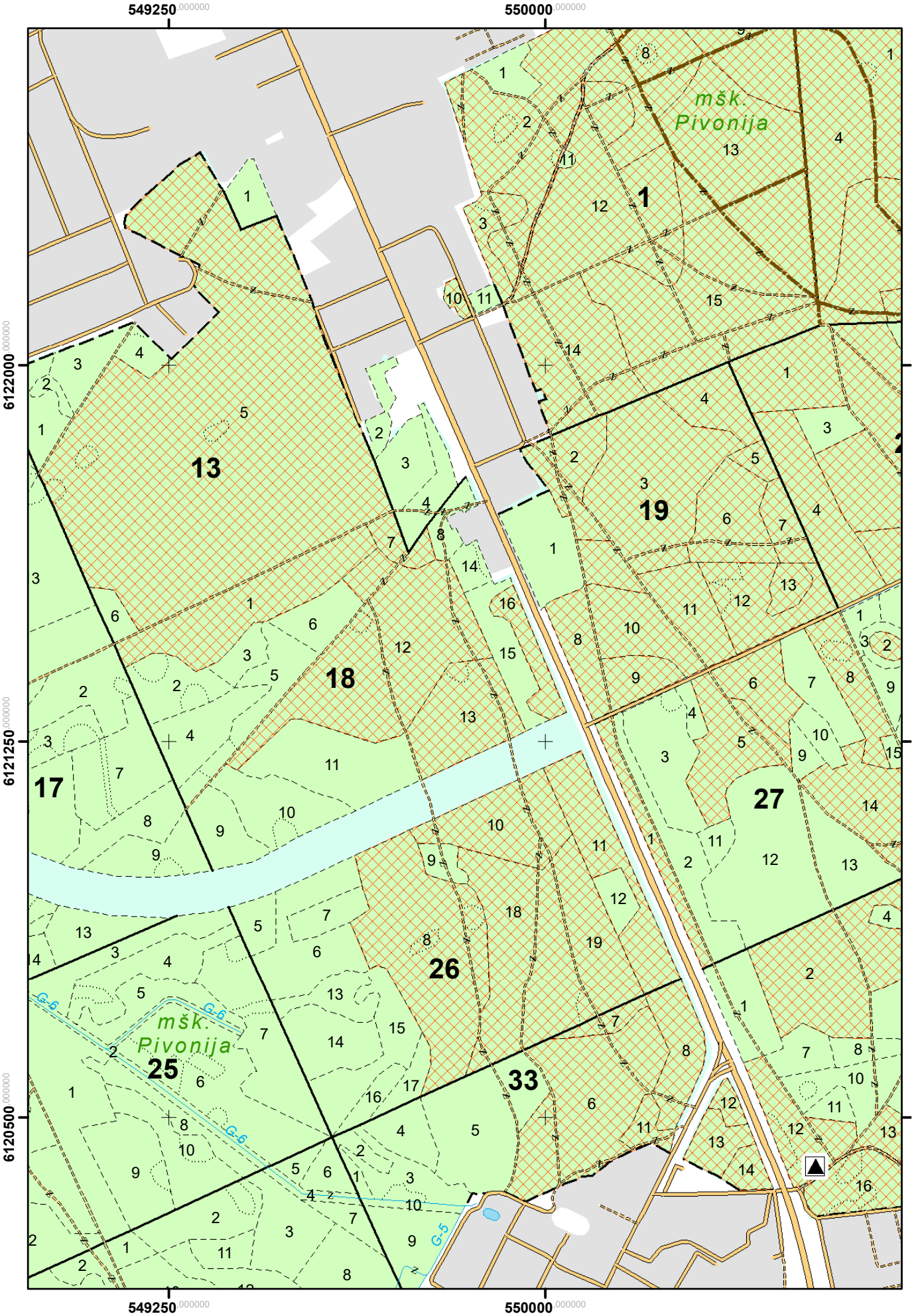

Pašilės girininkija

M 1 : 10 000

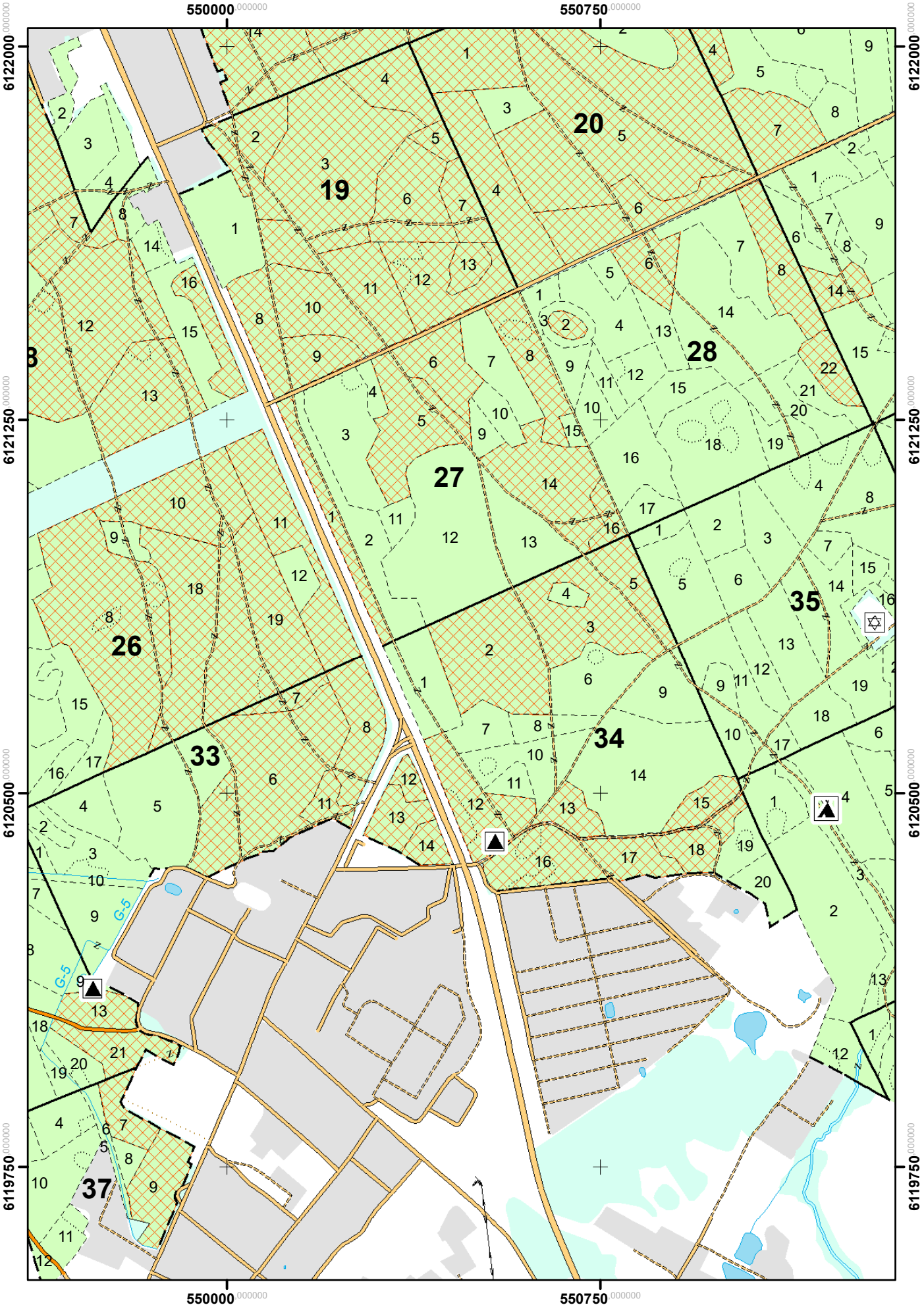

Pašilės girininkija

M 1 : 10 000

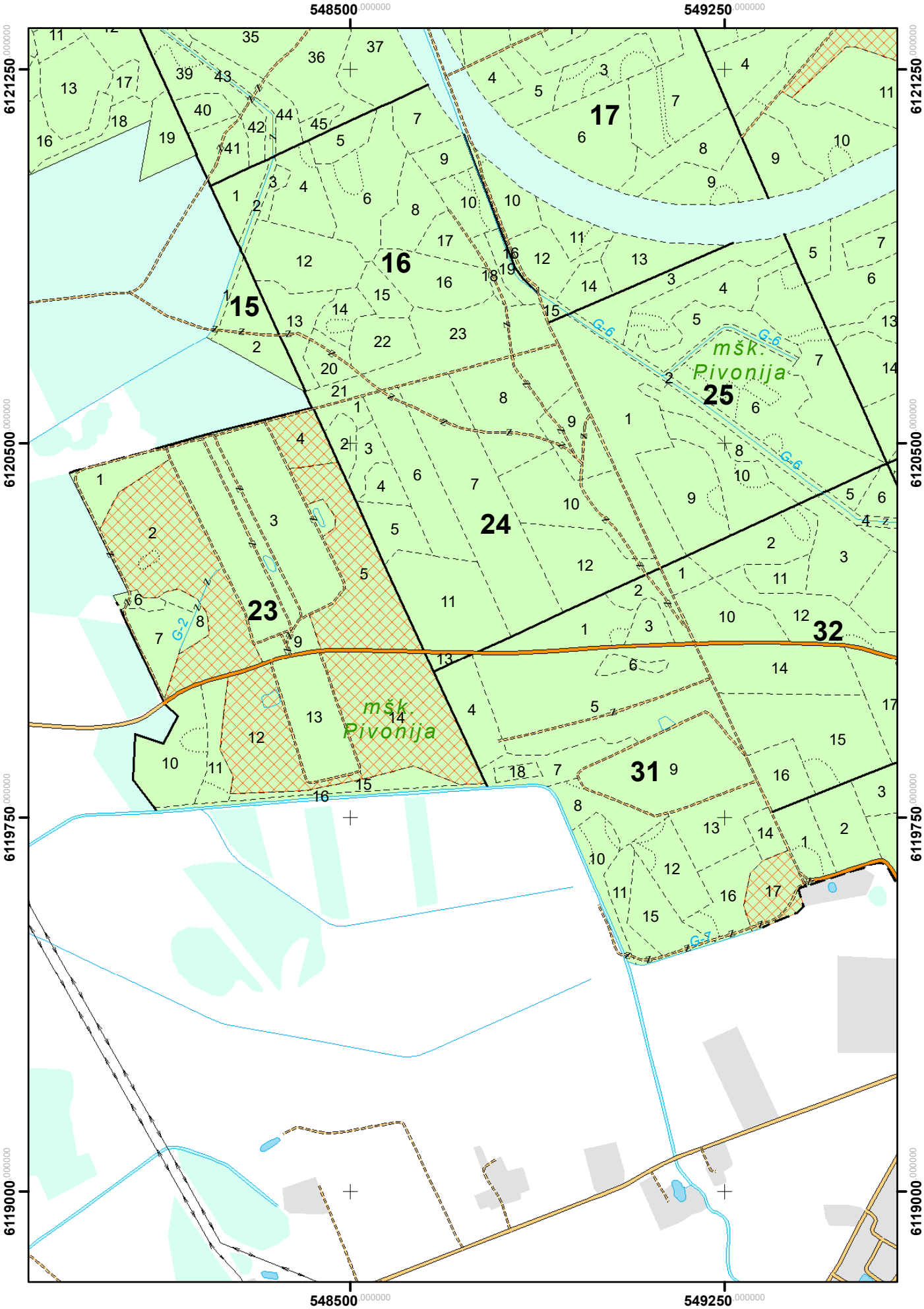

Pašilės girininkija

M 1 : 10 000



Pašilės girininkija

M 1 : 10 000

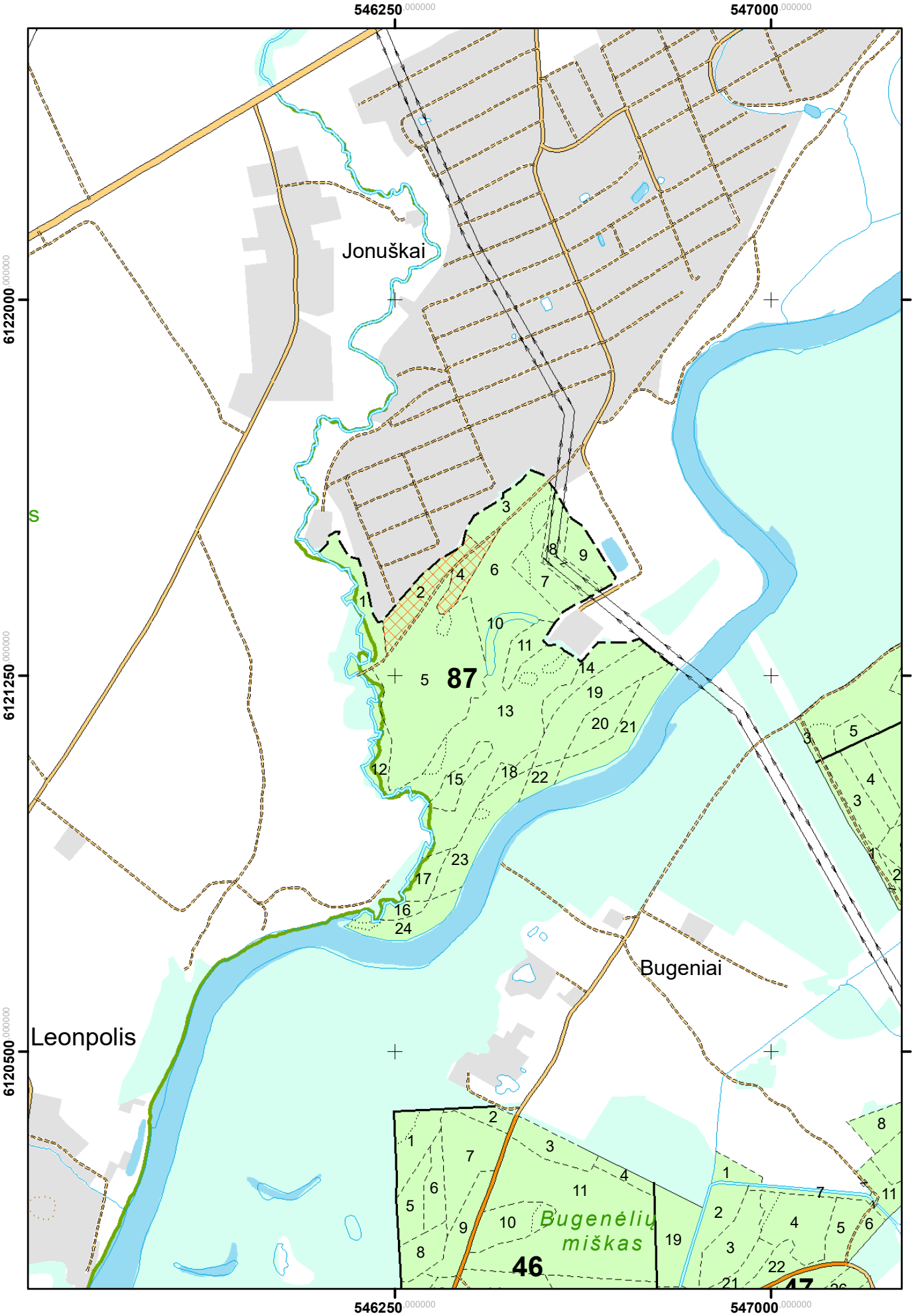

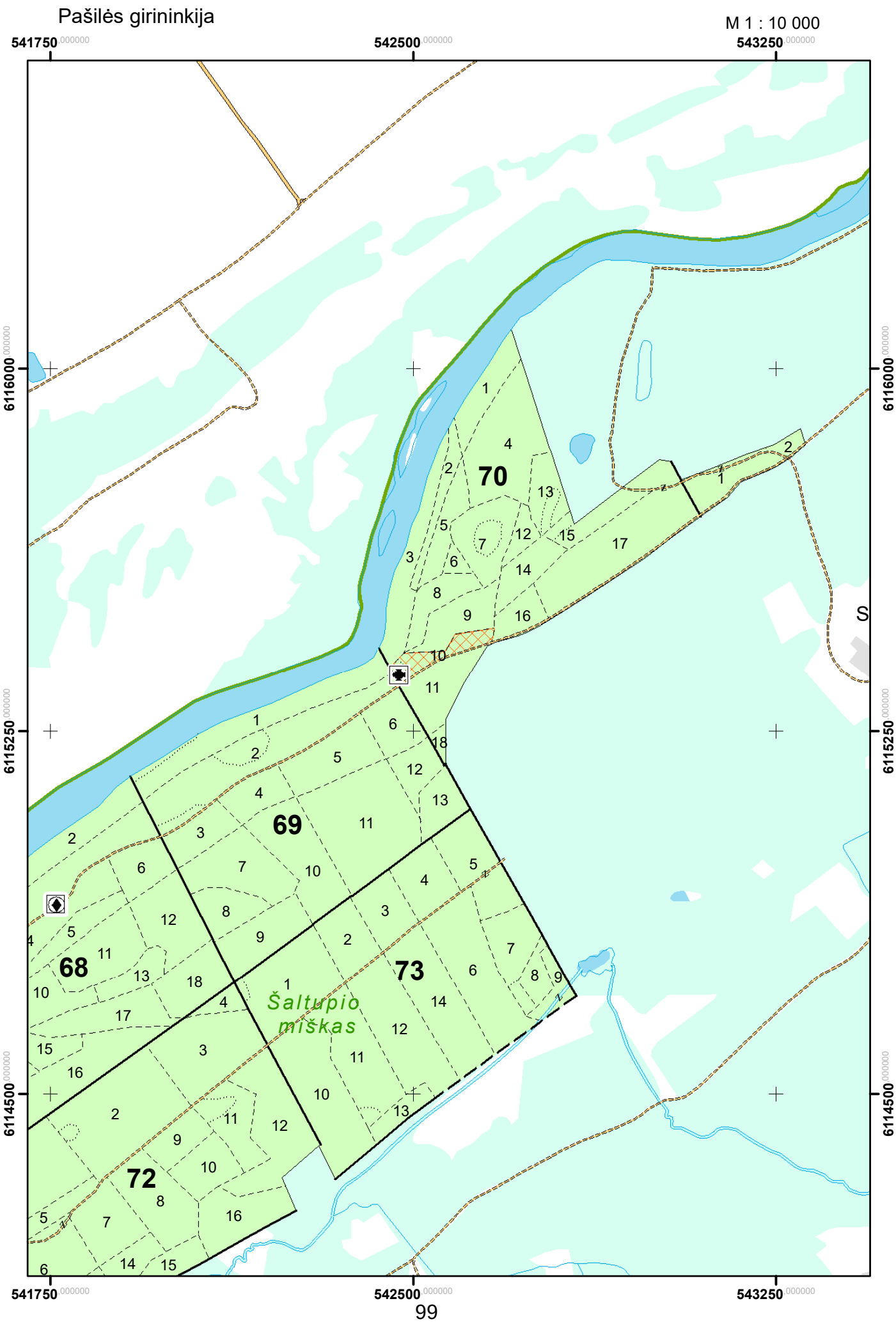
Pašilės girininkija
M 1 : 10 000
541750
542500
543250
6116000
6115250
6114500
70
69
68
73
72
Šaltupio miškas

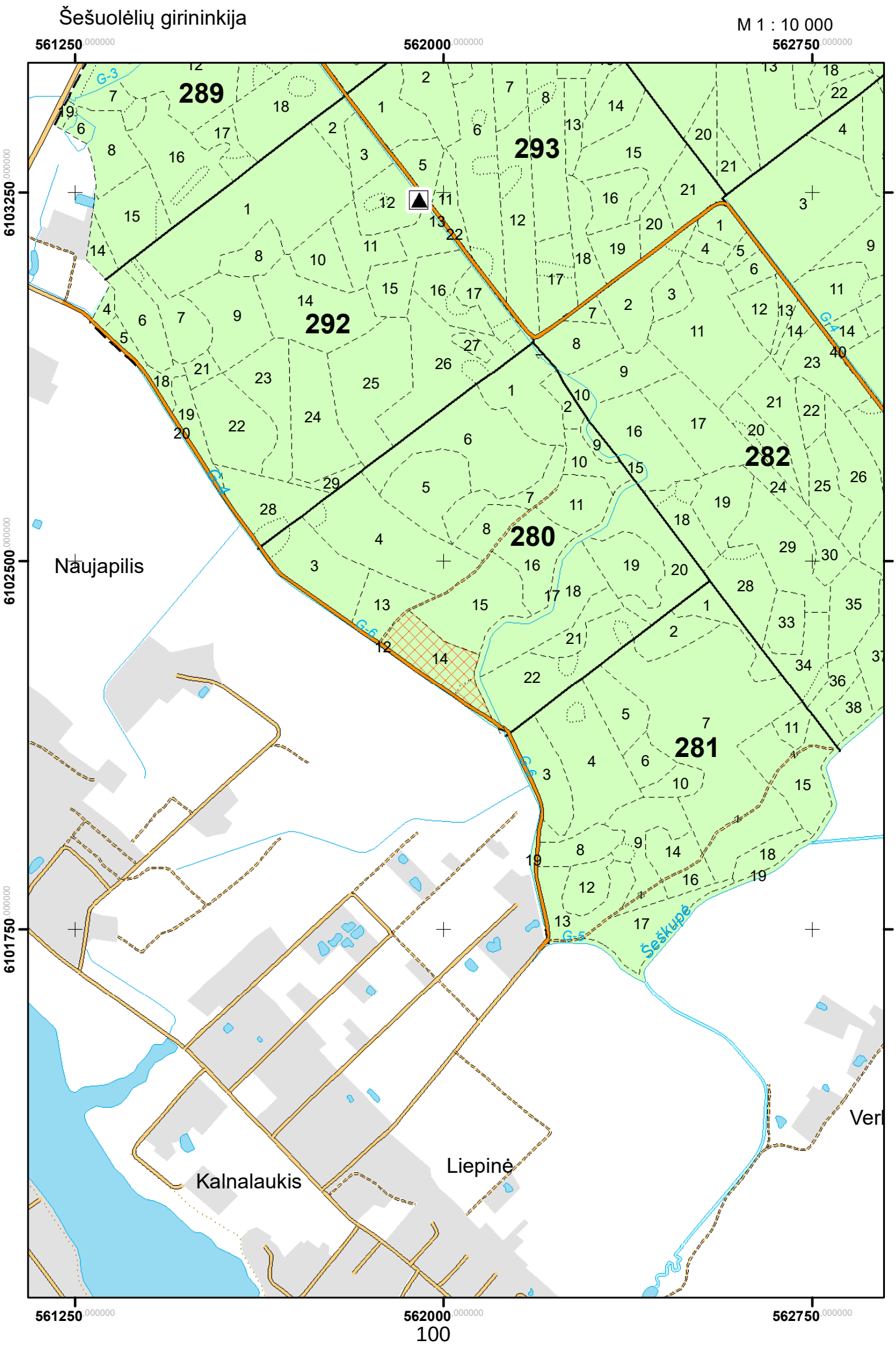
Šešuolėlių girininkija
M 1 : 10 000
561250.000000
562000.000000
562750.000000
6103250.000000
6102500.000000
6101750.000000
289
293
292
282
280
281
Naujapilis
Kalnalaukis
Liepinė
Šeškupė
G-3
G-4
G-5
G-6
G-14

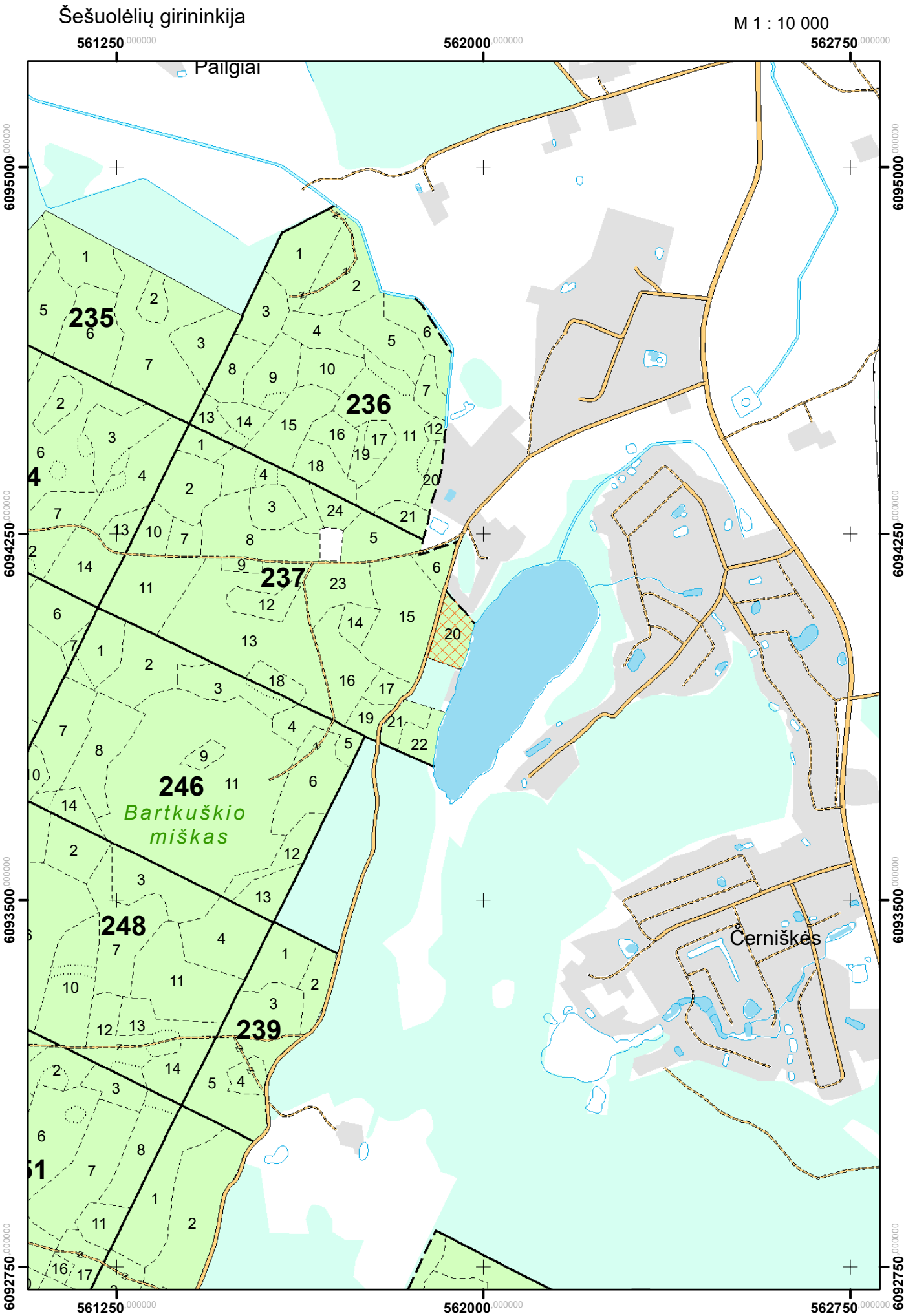
Šešuolėlių girininkija
M 1 : 10 000
561250
562000
562750
6095000
6094250
6093500
6092750
Pailgiai
235
236
237
246
Bartkuškio
miškas
248
239
Černiškės

Taujėnų girininkija

M 1 : 10 000

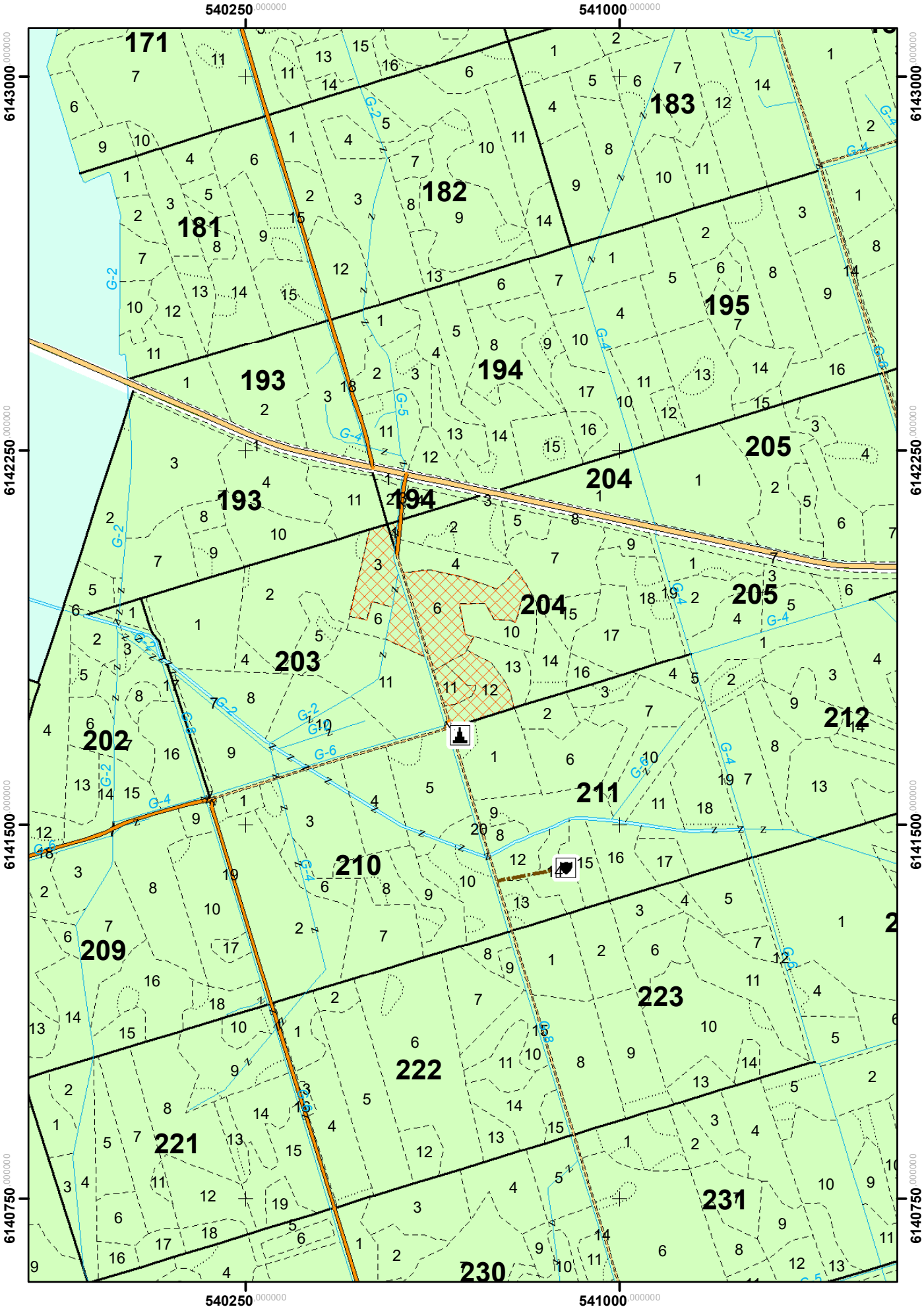

Žaliosios girininkija

M 1 : 10 000

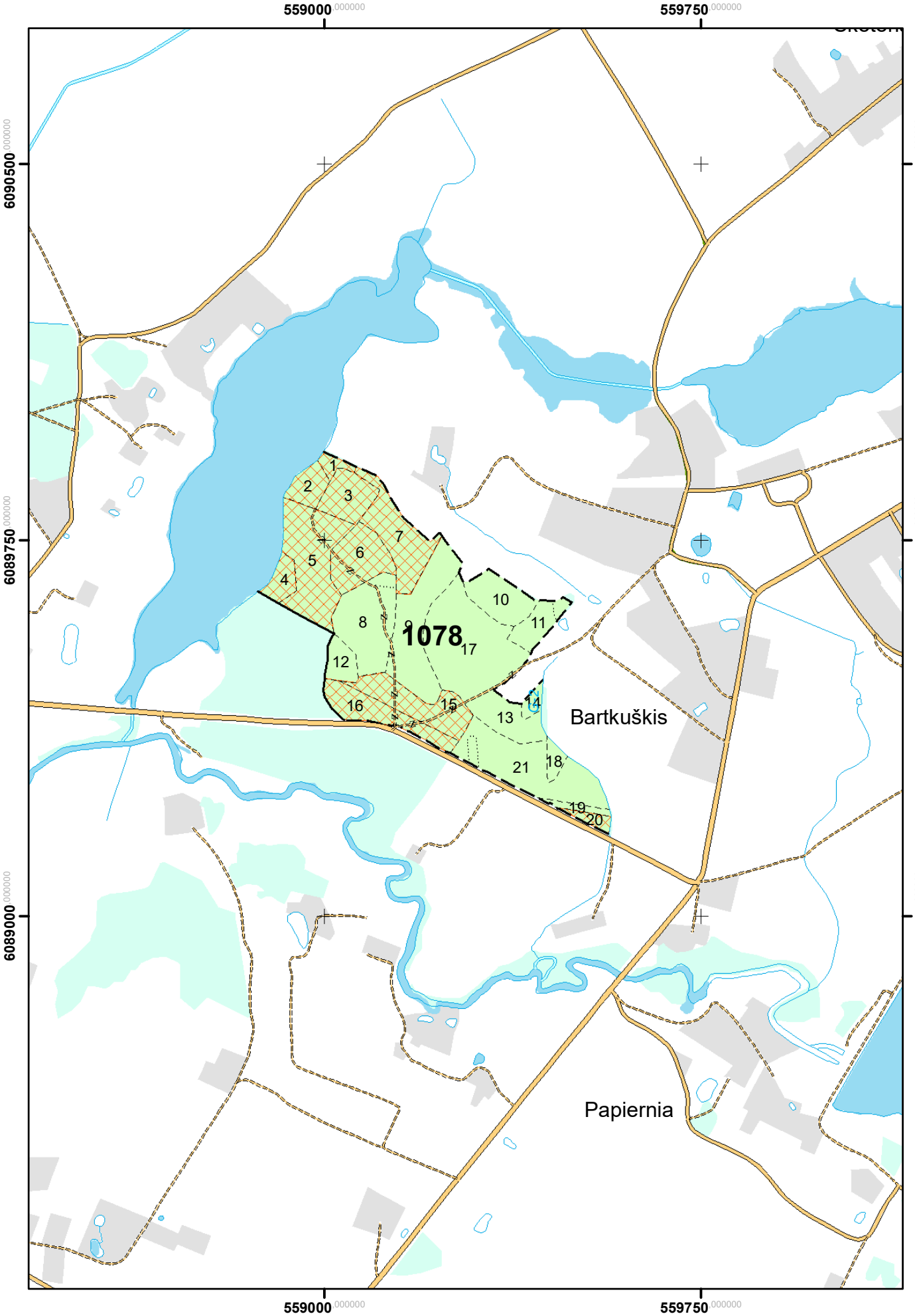

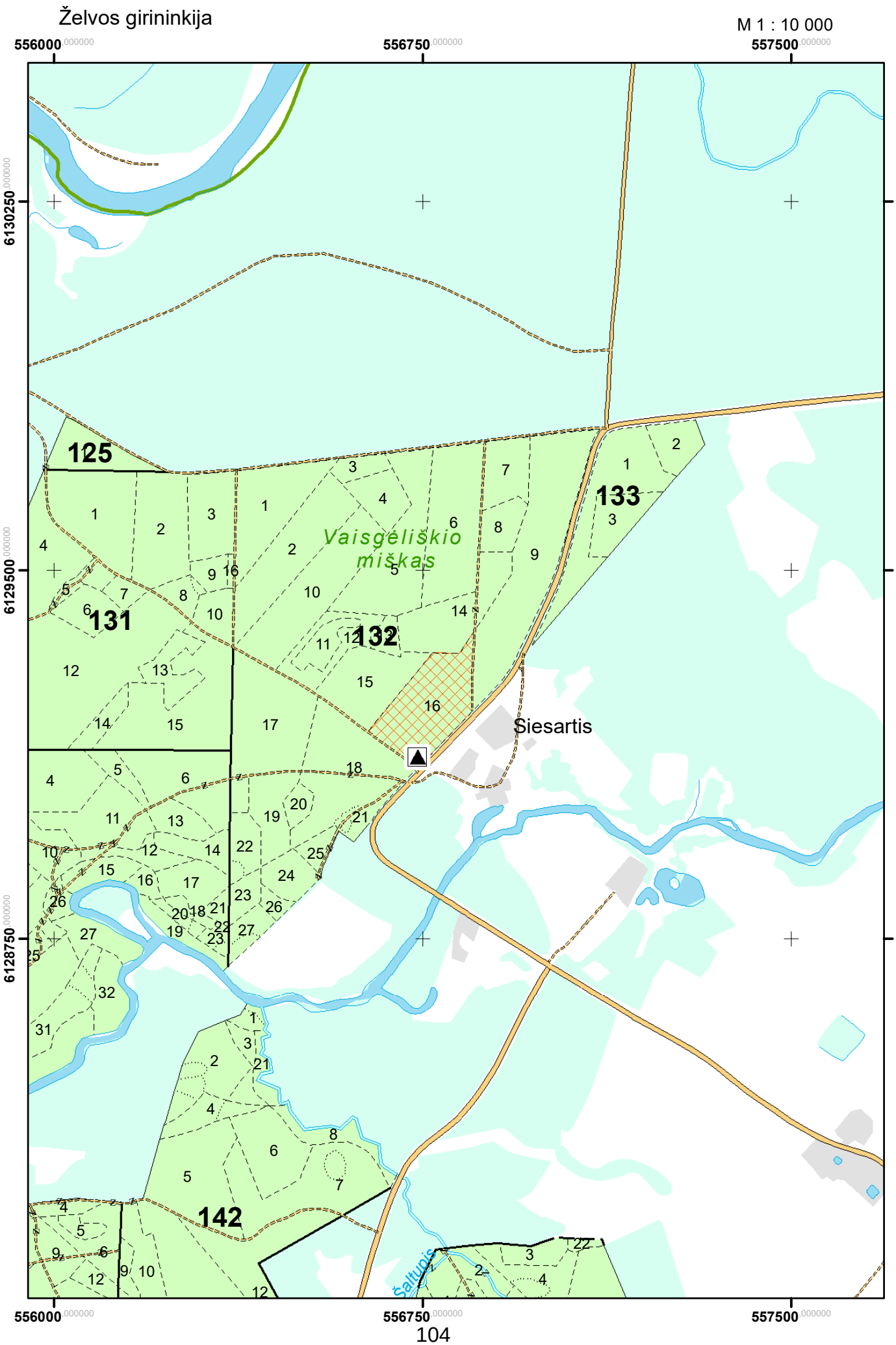
Želvos girininkija
M 1 : 10 000
556000.000000
556750.000000
557500.000000
6130250.000000
6129500.000000
6128750.000000
125
131
132
133
142
Vaisgėliškio miškas
Siesartis
Šaltupis

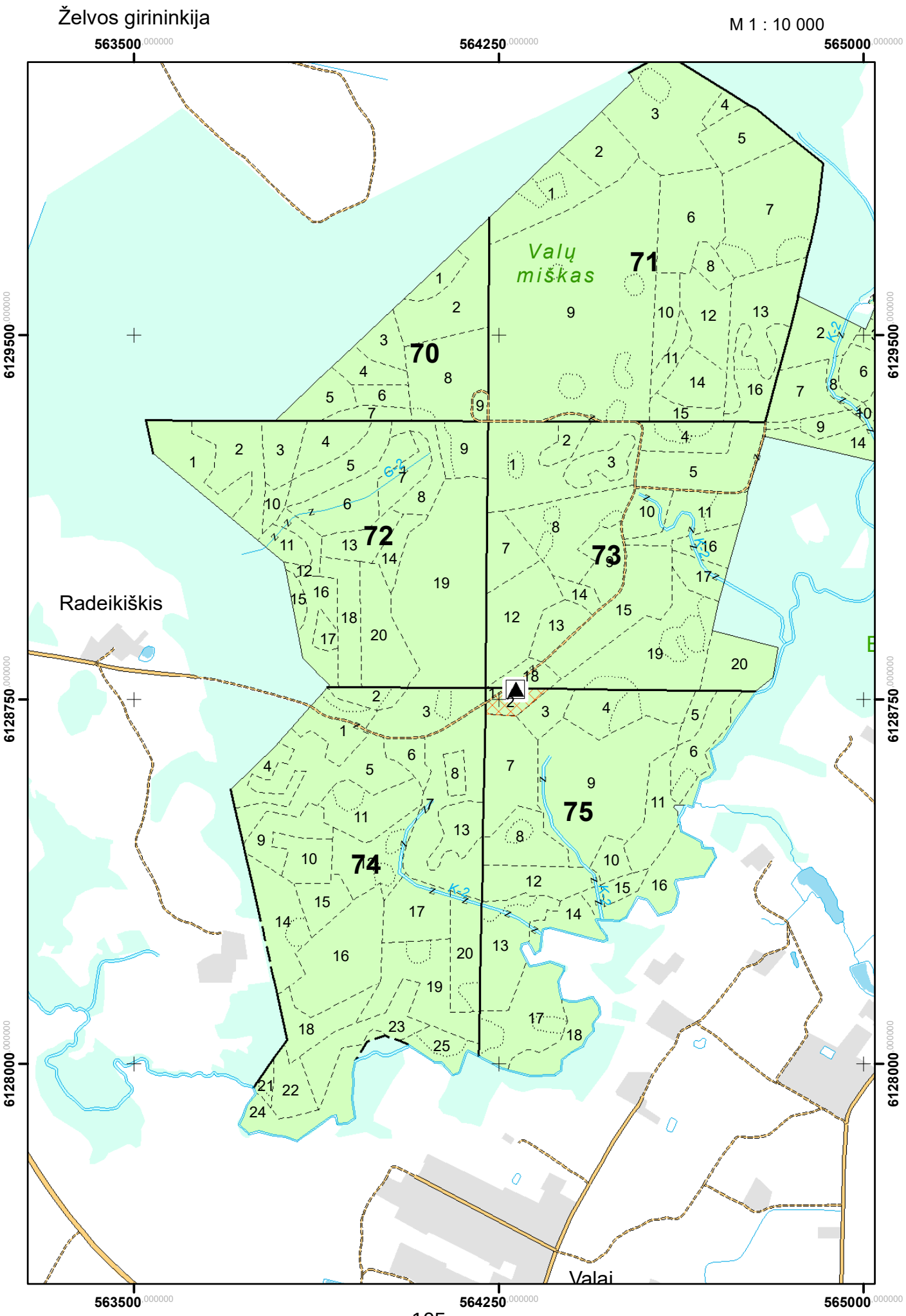
Želvos girininkija
M 1 : 10 000
563500
564250
565000
6129500
6128750
6128000
Valų miškas
70
71
72
73
74
75
Radeikiškis
Valai

Želvos girininkija

M 1 : 10 000

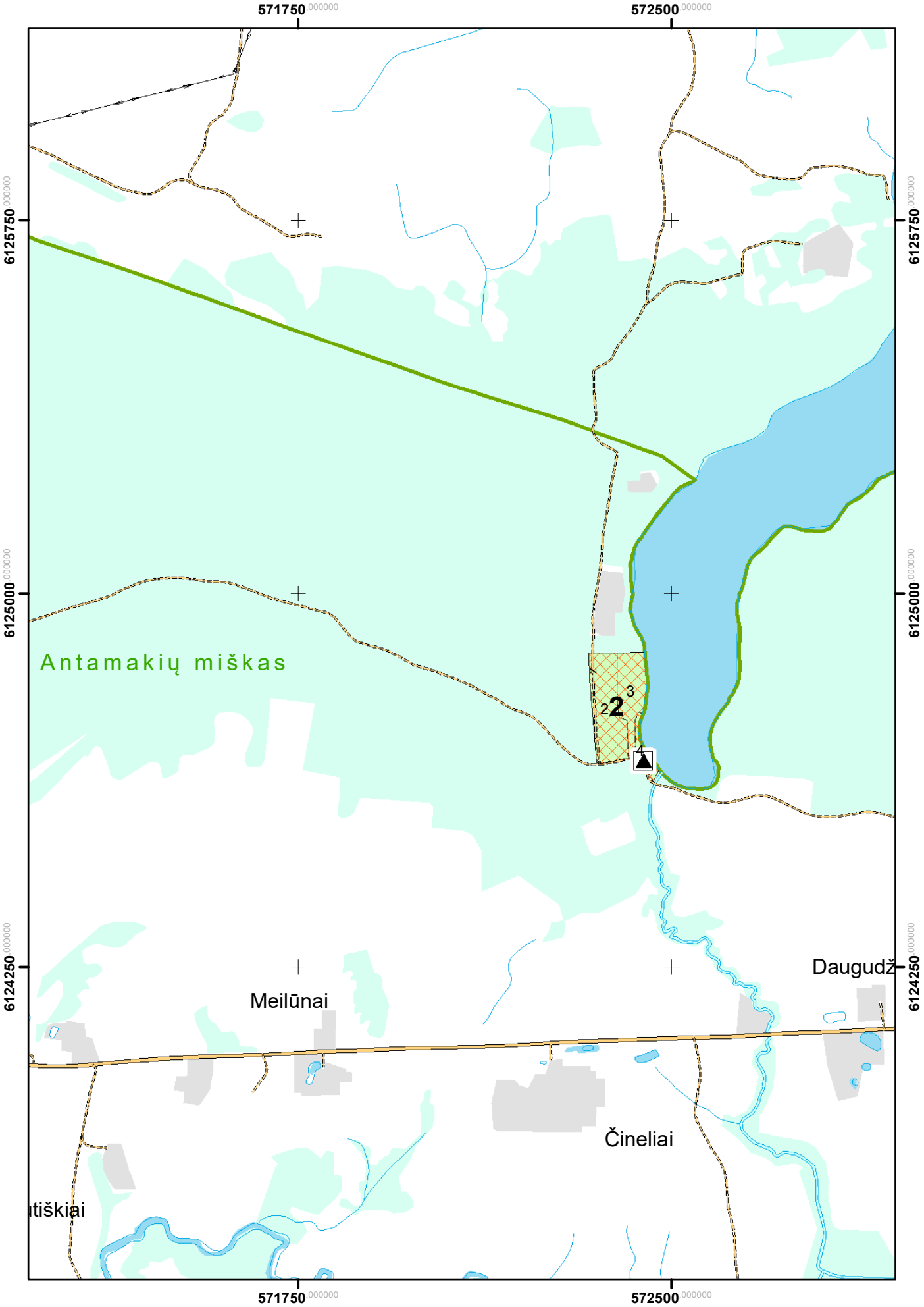

2 Priedas

Kultūros paveldo objektų teritorijos

Sutartiniai ženklai

- Kultūros paveldo objektas
- Kultūros paveldo objektų teritorijos
- Kultūros paveldo objektų apsaugos nuo fizinio poveikio zona
- Kultūros paveldo objektų vizualinės apsaugos zona
- Regioninio padalinio administruojami miškai
- Kitų naudotojų miškai

Balelių girininkija

M 1 : 10 000

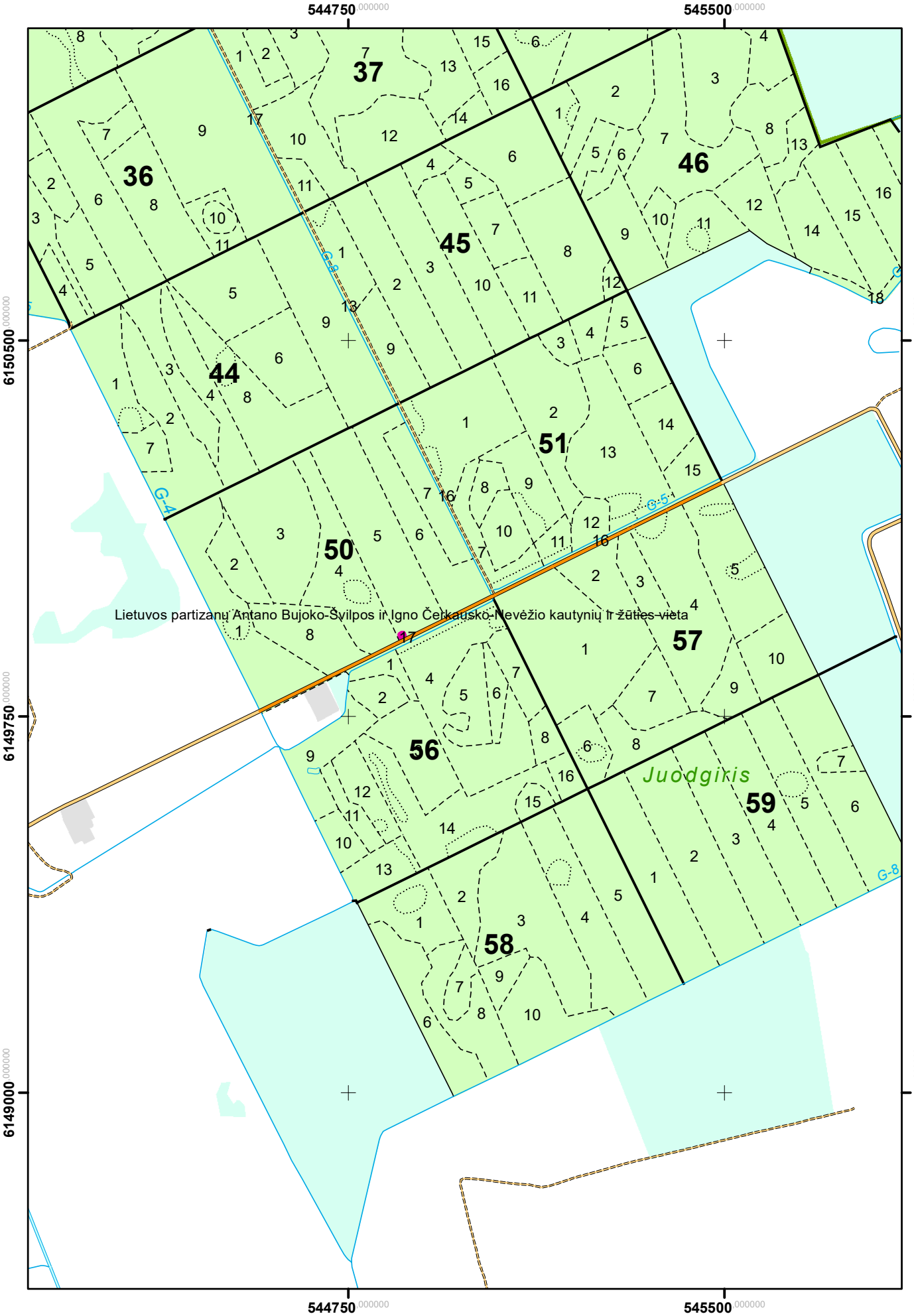

Balelių girininkija

M 1 : 10 000

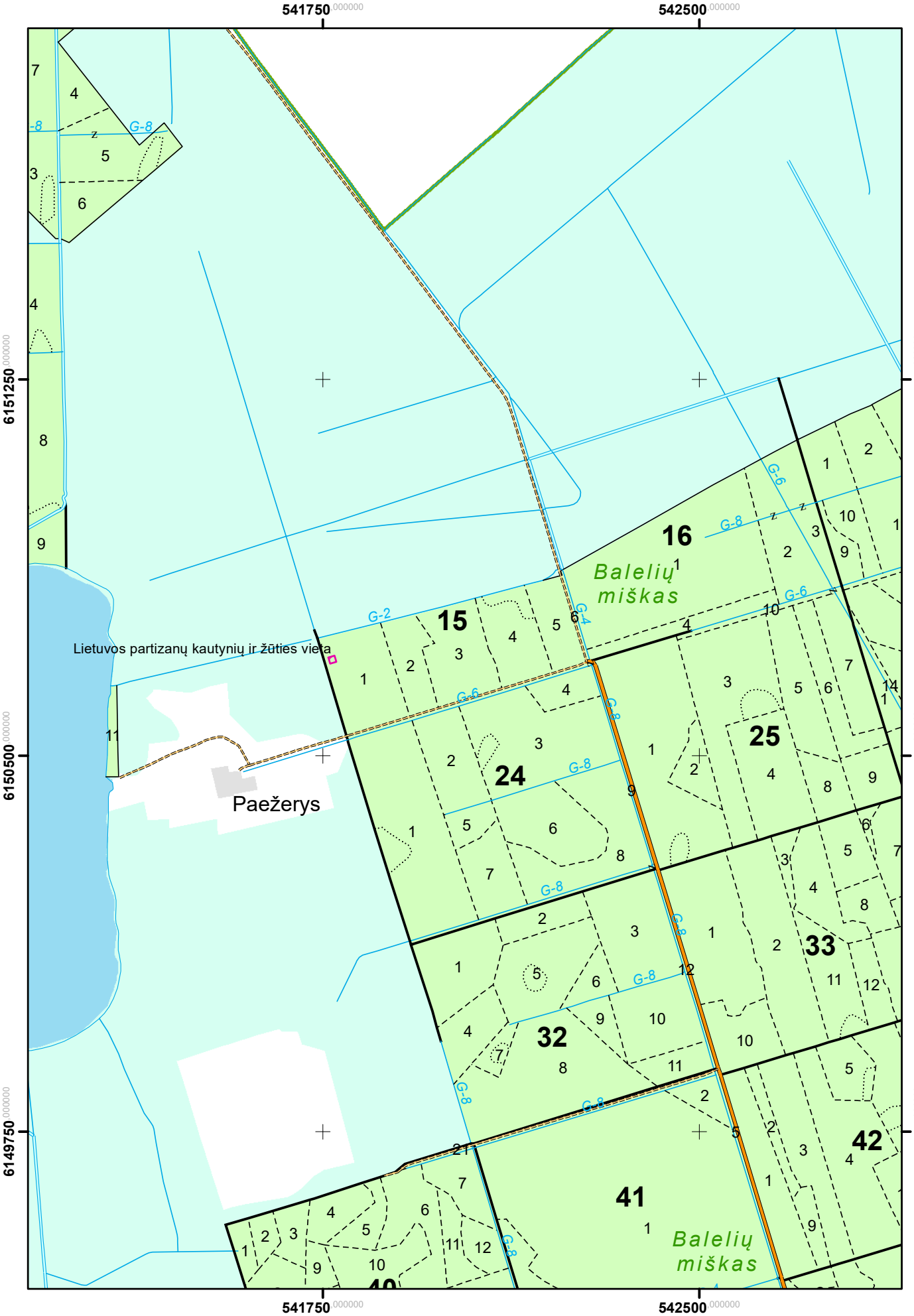

Čiobiškio girininkija

M 1 : 10 000

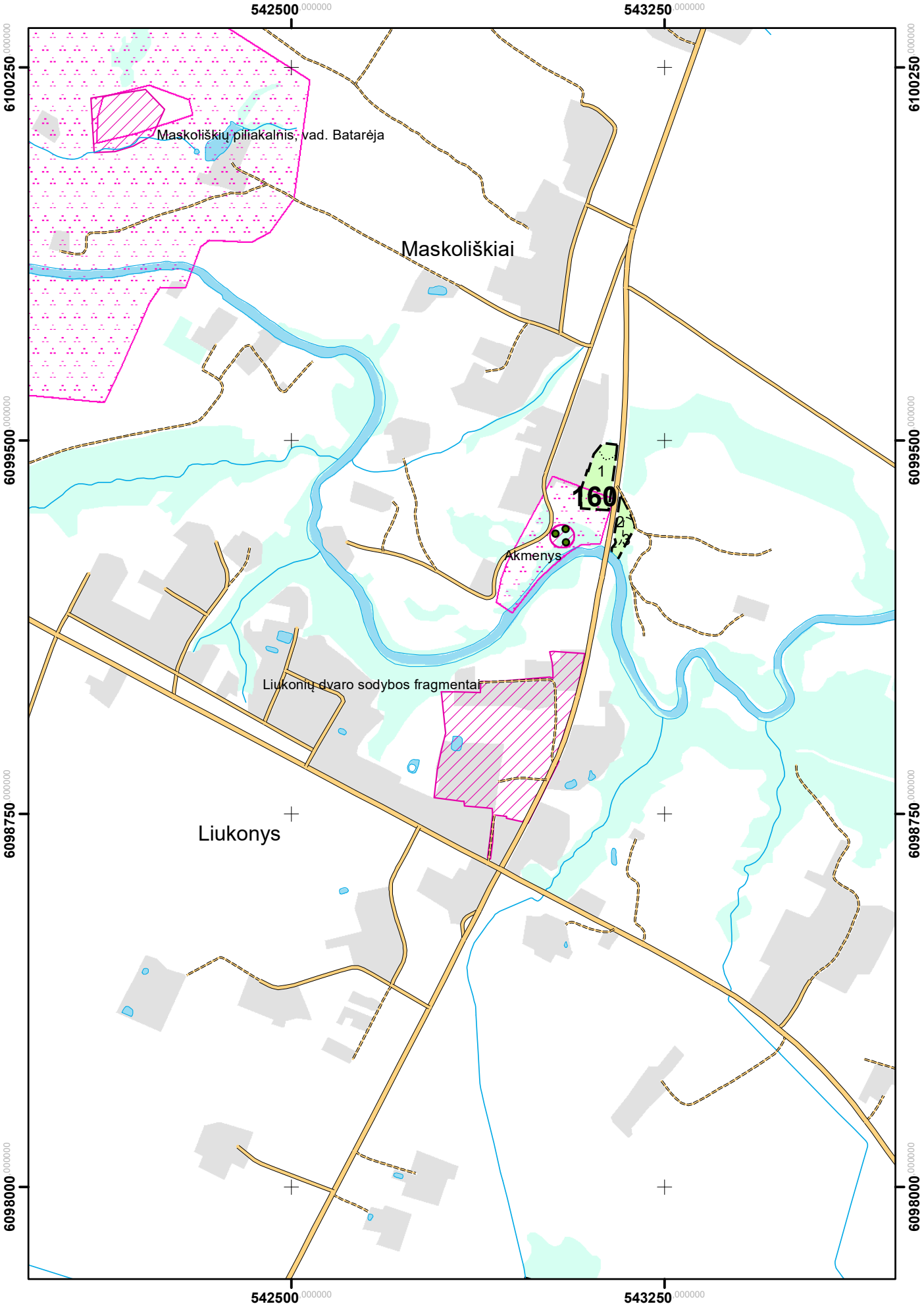

Čiobiškio girininkija

M 1 : 10 000

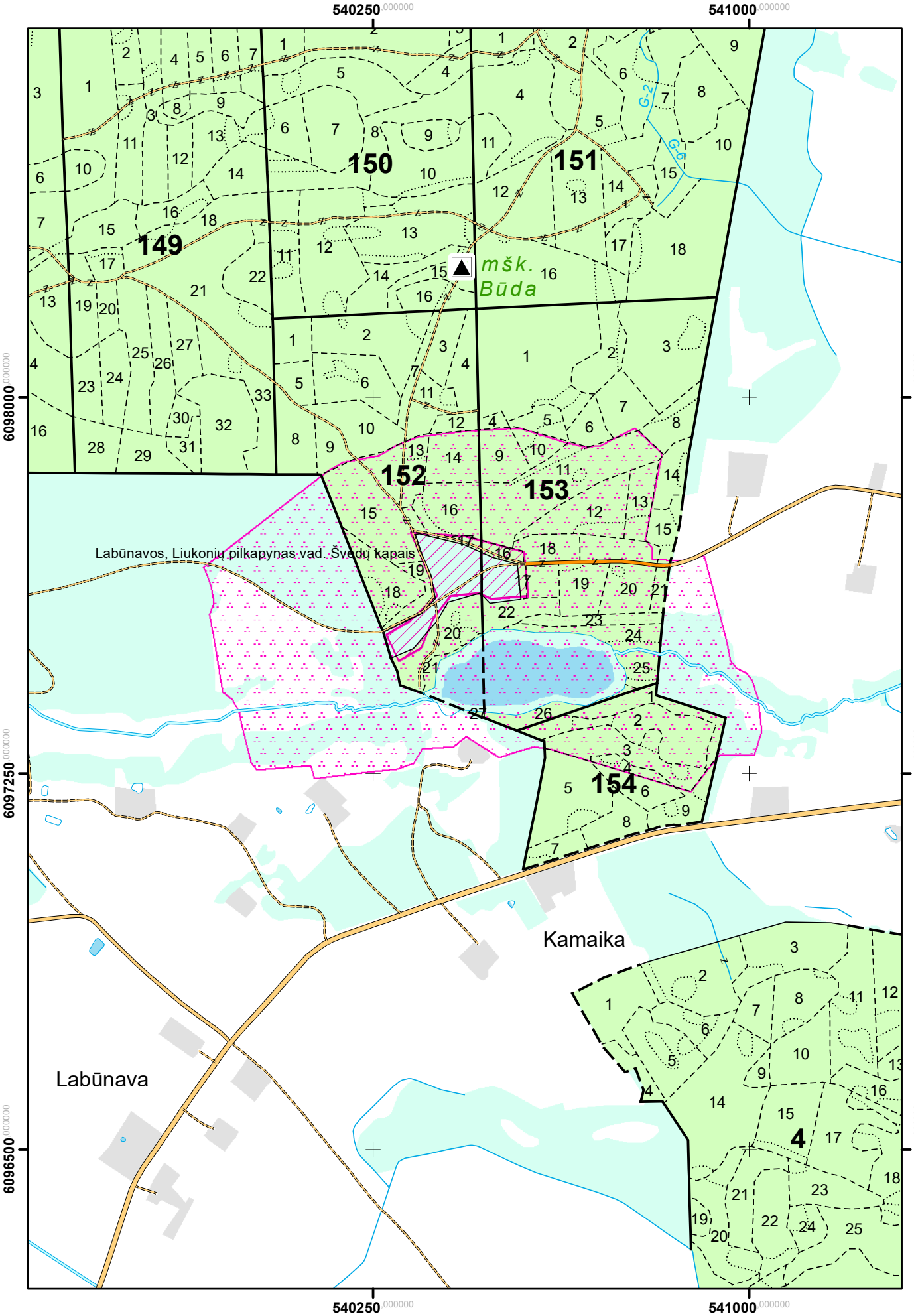

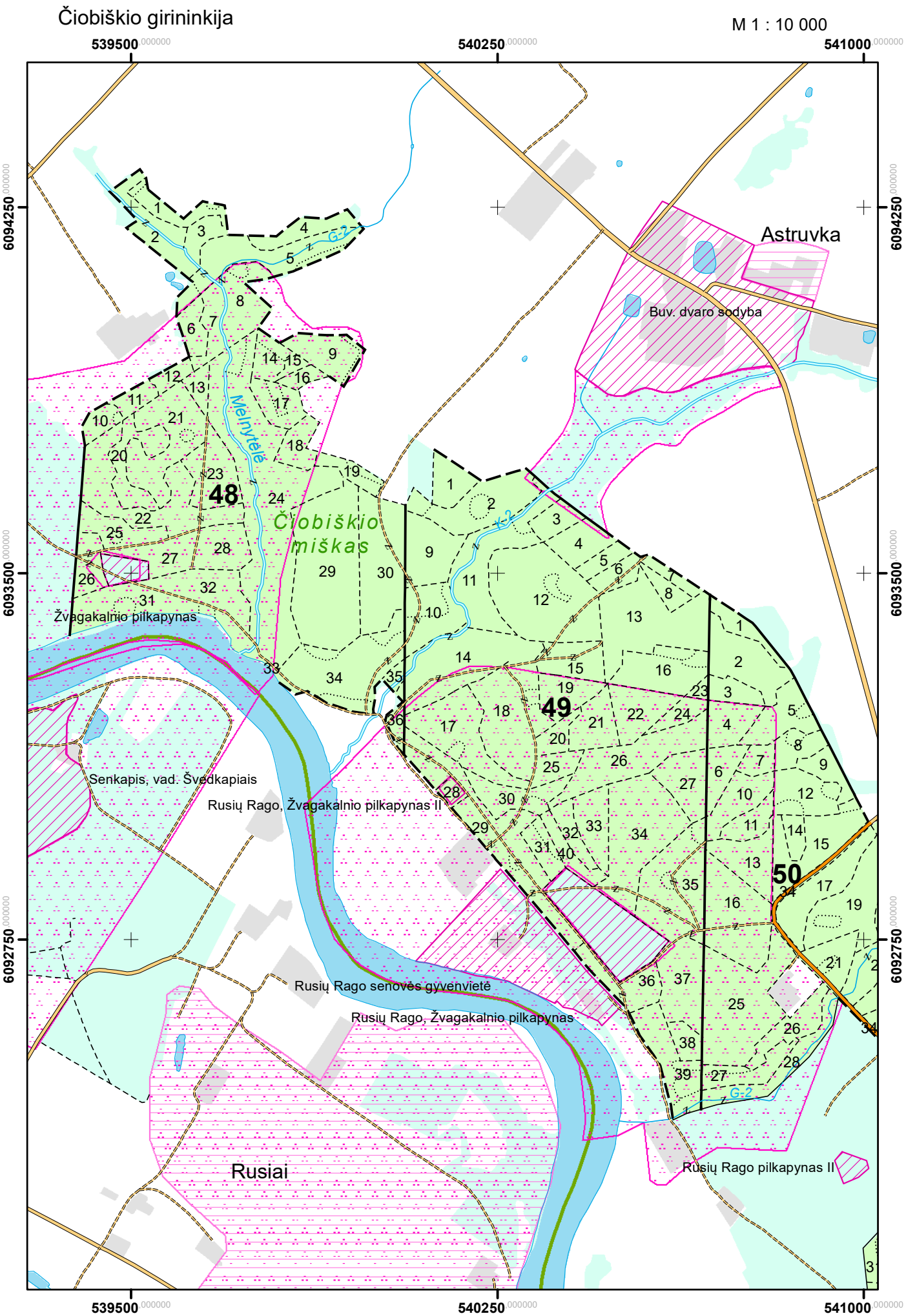
Čiobiškio girininkija
M 1 : 10 000
539500
540250
541000
6094250
6093500
6092750
Astruvka
Buv. dvaro sodyba
Melnytėlė
48
49
50
Čiobiškio miškas
Žvagakalnio pilkapynas
Senkapis, vad. Švedkapiais
Rusių Rago, Žvagakalnio pilkapynas II
Rusių Rago senovės gyvenvietė
Rusių Rago, Žvagakalnio pilkapynas
Rusiai
Rusių Rago pilkapynas II
G-2

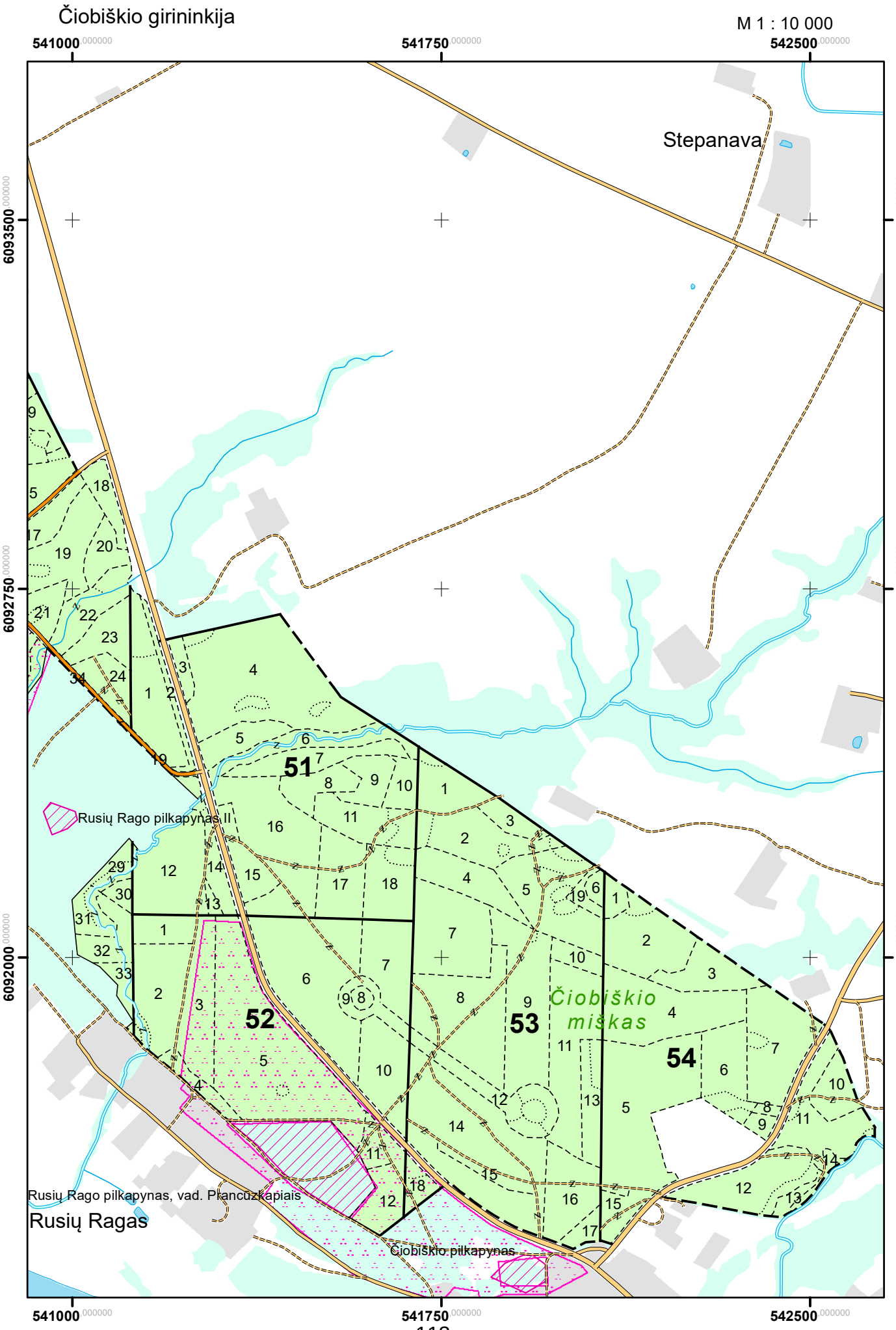
Čiobiškio girininkija
M 1 : 10 000
541000
541750
542500
6093500
6092750
6092000
Stepanava
51
52
53
54
Čiobiškio miškas
Rusių Rago pilkapynas II
Rusių Rago pilkapynas, vad. Prancūzkapiais
Rusių Ragas
Čiobiškio pilkapynas

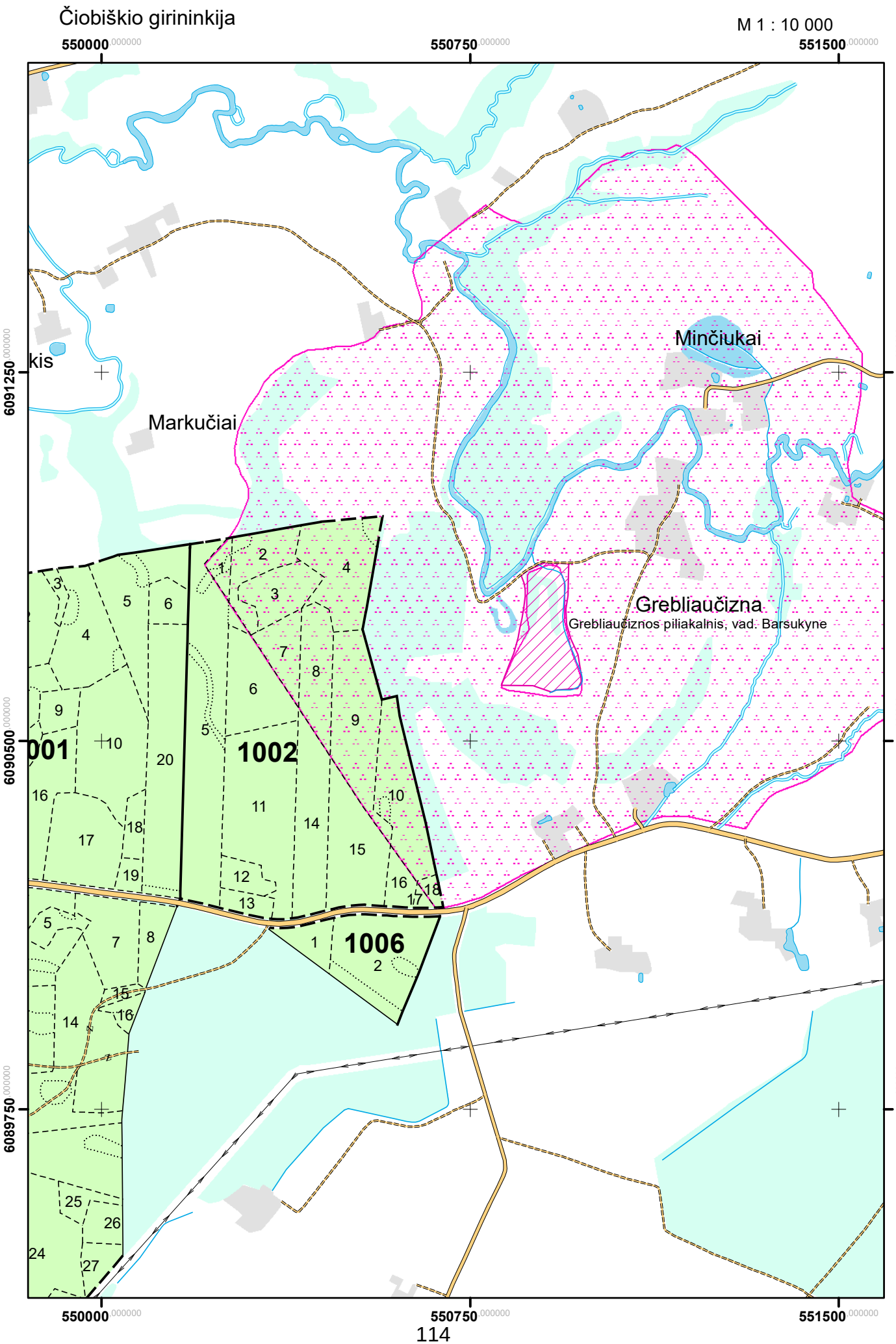
Čiobiškio girininkija
M 1 : 10 000
550000
550750
551500
6091250
6090500
6089750
kis
Markučiai
Minčiukai
Grebliaučizna
Grebliaučiznos piliakalnis, vad. Barsukyne
001
1002
1006

Čiobiškio girininkija

M 1 : 10 000

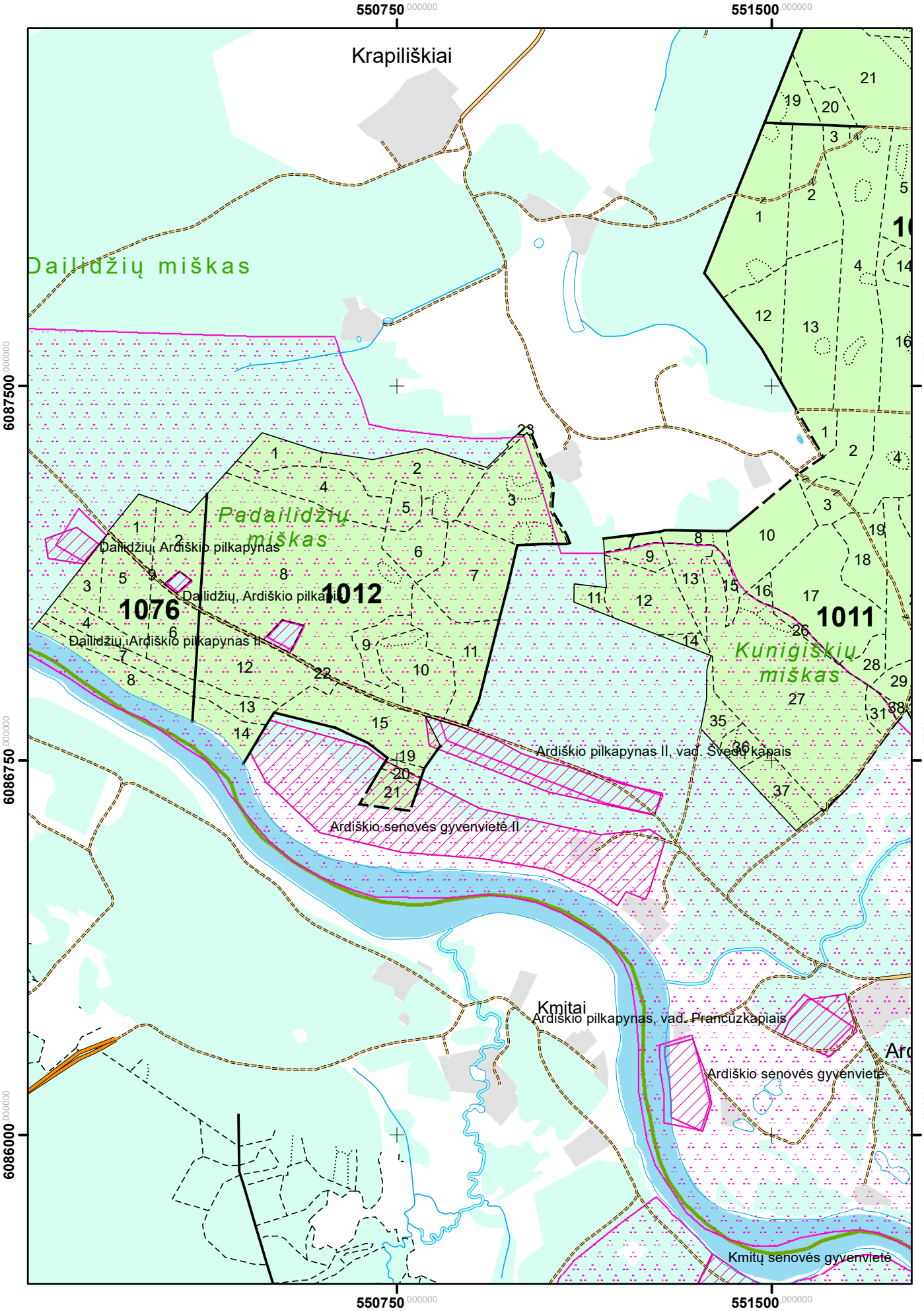

M 1 : 10 000

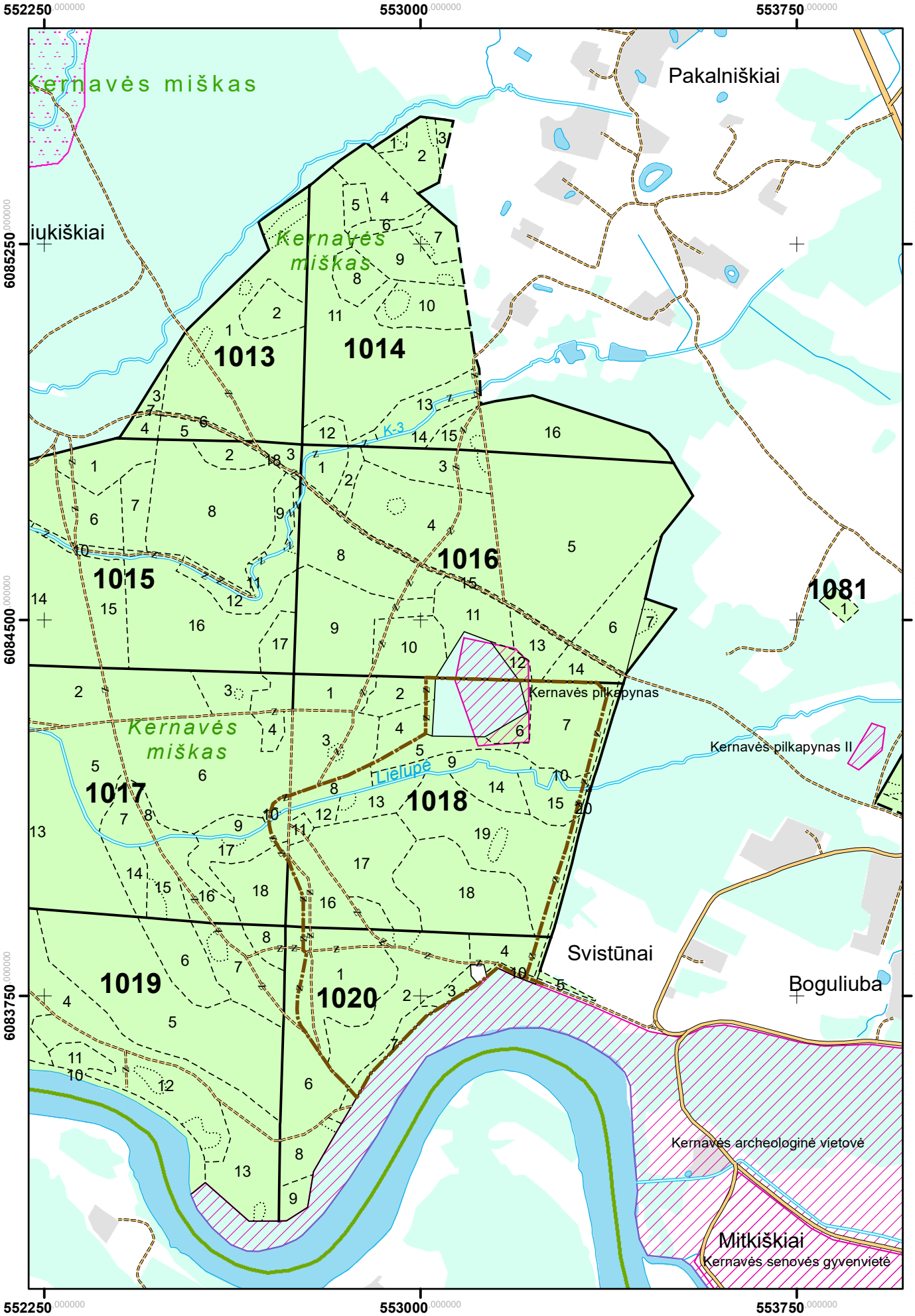
552250
553000
553750
6085250
6084500
6083750
Kernavės miškas
Pakalniškiai
iukiškiai
1013
1014
1015
1016
1017
1018
1019
1020
1081
K-3
Lielupė
Kernavės pilkapynas
Kernavės pilkapynas II
Svistūnai
Boguliuba
Kernavės archeologinė vietovė
Mitkiškiai
Kernavės senovės gyvenvietė

Deltuvos girininkija

M 1 : 10 000

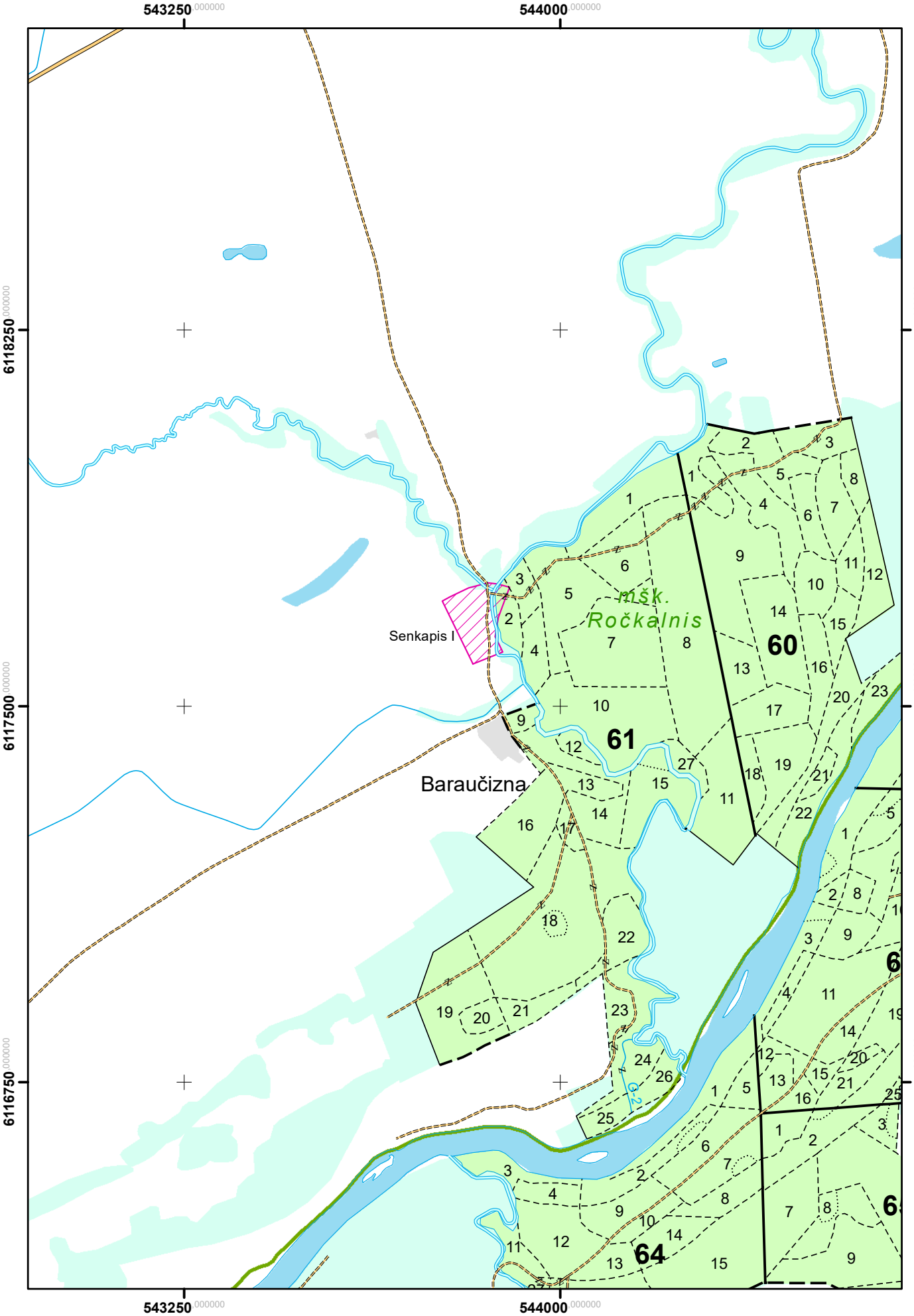

Deltuvos girininkija

M 1 : 10 000

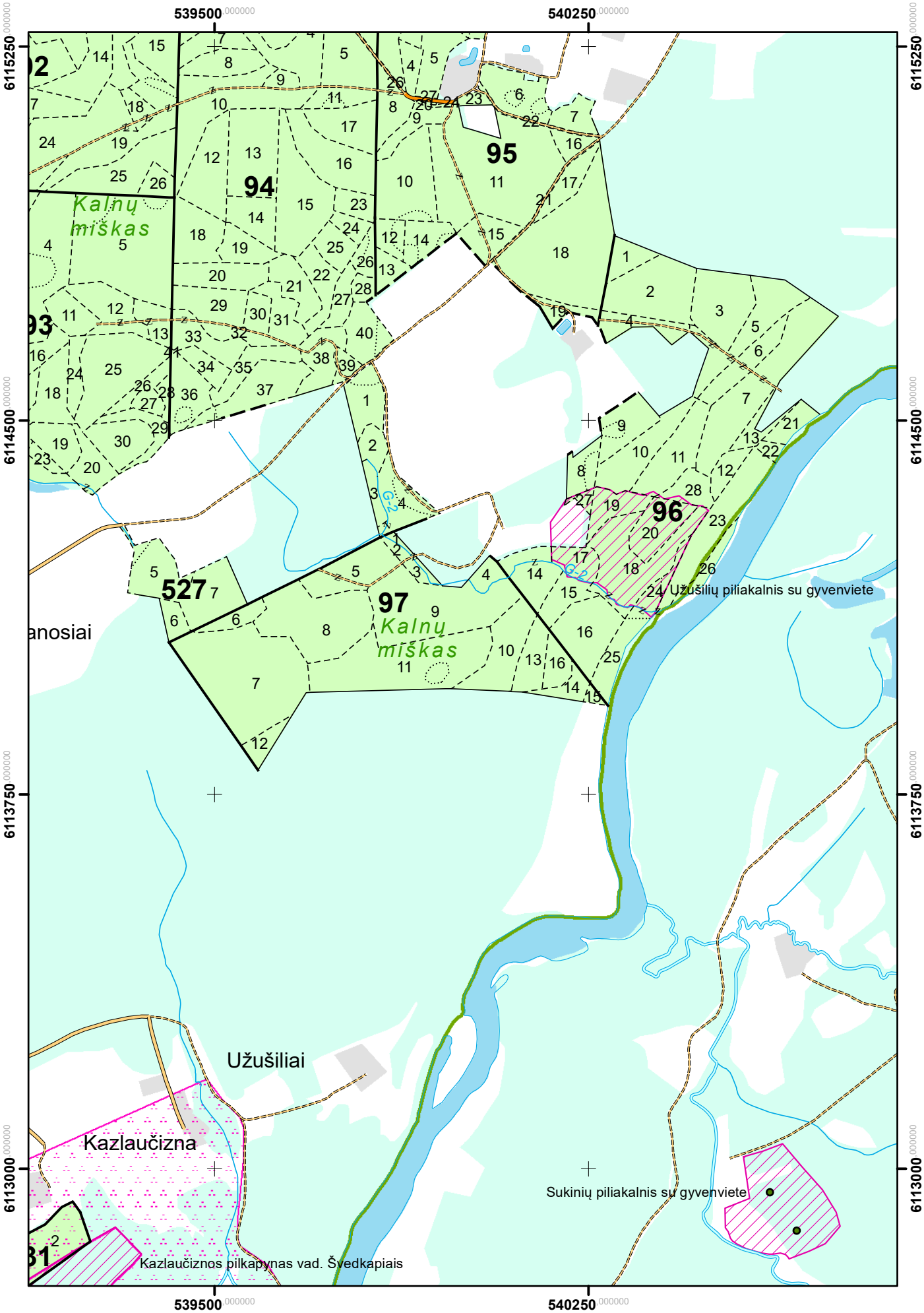

Deltuvos girininkija

M 1 : 10 000

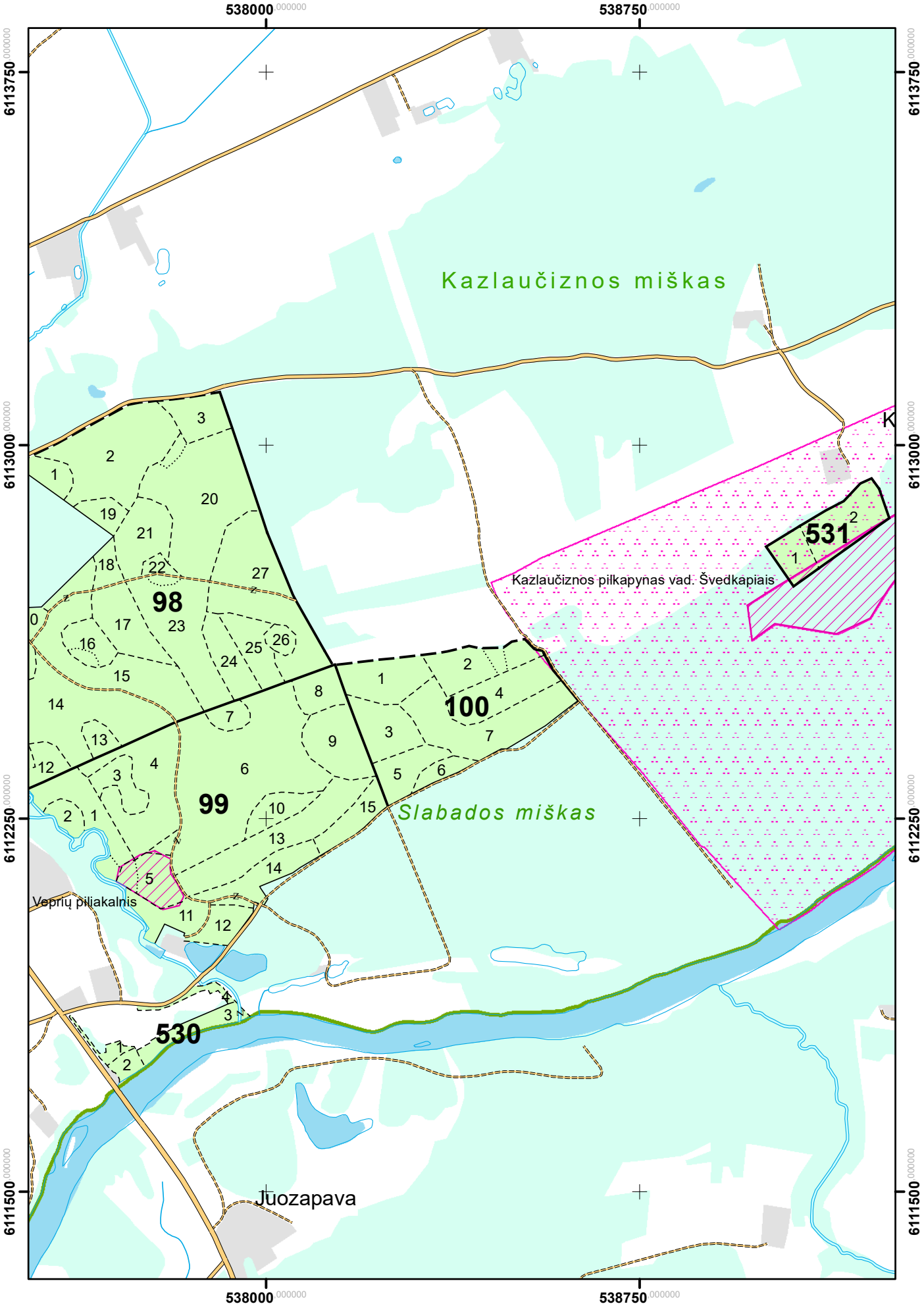

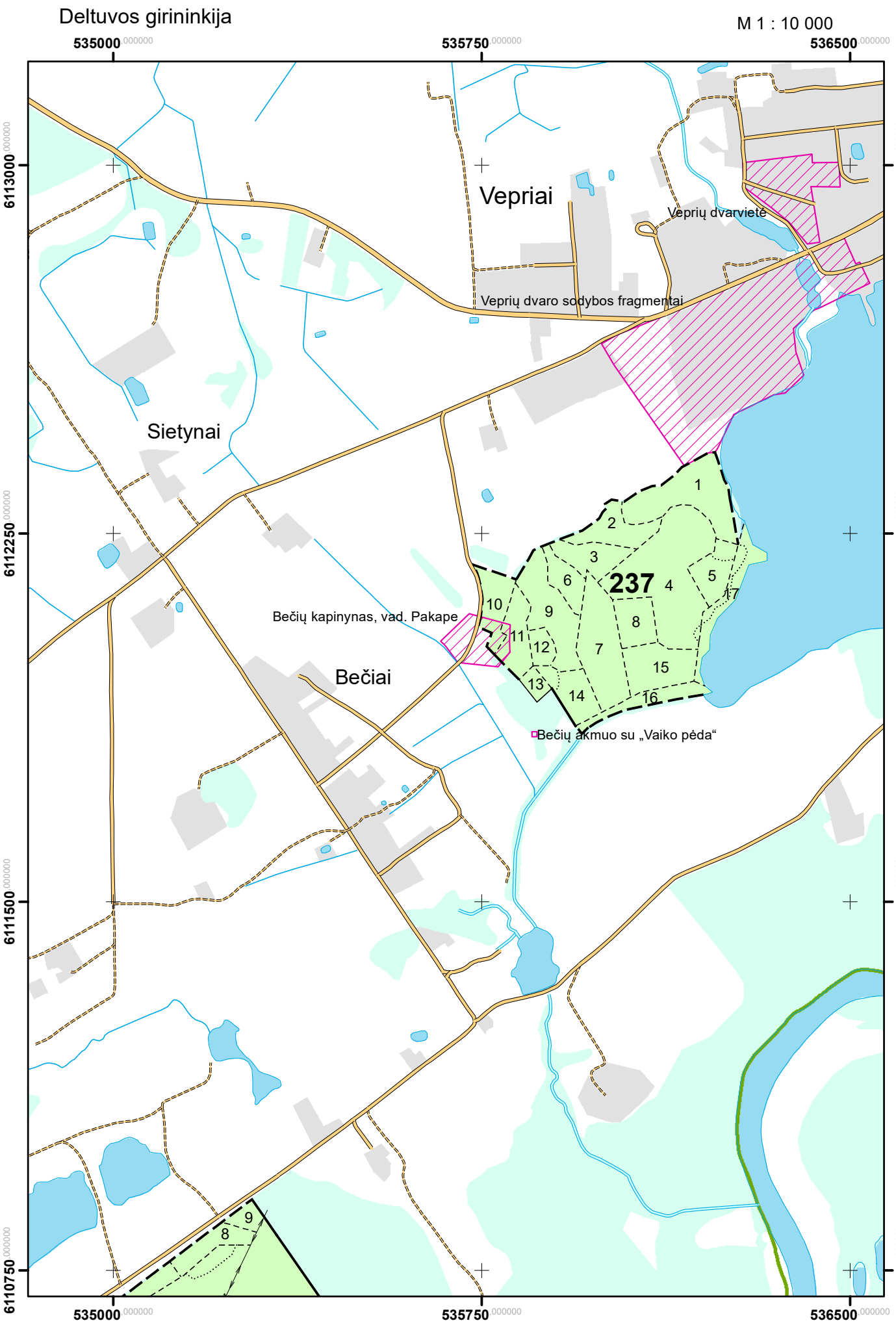
Deltuvos girininkija
M 1 : 10 000
535000
535750
536500
6113000
6112250
6111500
6110750
Vepriai
Veprių dvarvietė
Veprių dvaro sodybos fragmentai
Sietynai
237
1
2
3
4
5
6
7
8
9
10
11
12
13
14
15
16
17
Bečių kapinynas, vad. Pakape
Bečiai
Bečių akmuo su „Vaiko pėda“

Giedraičių girininkija

M 1 : 10 000

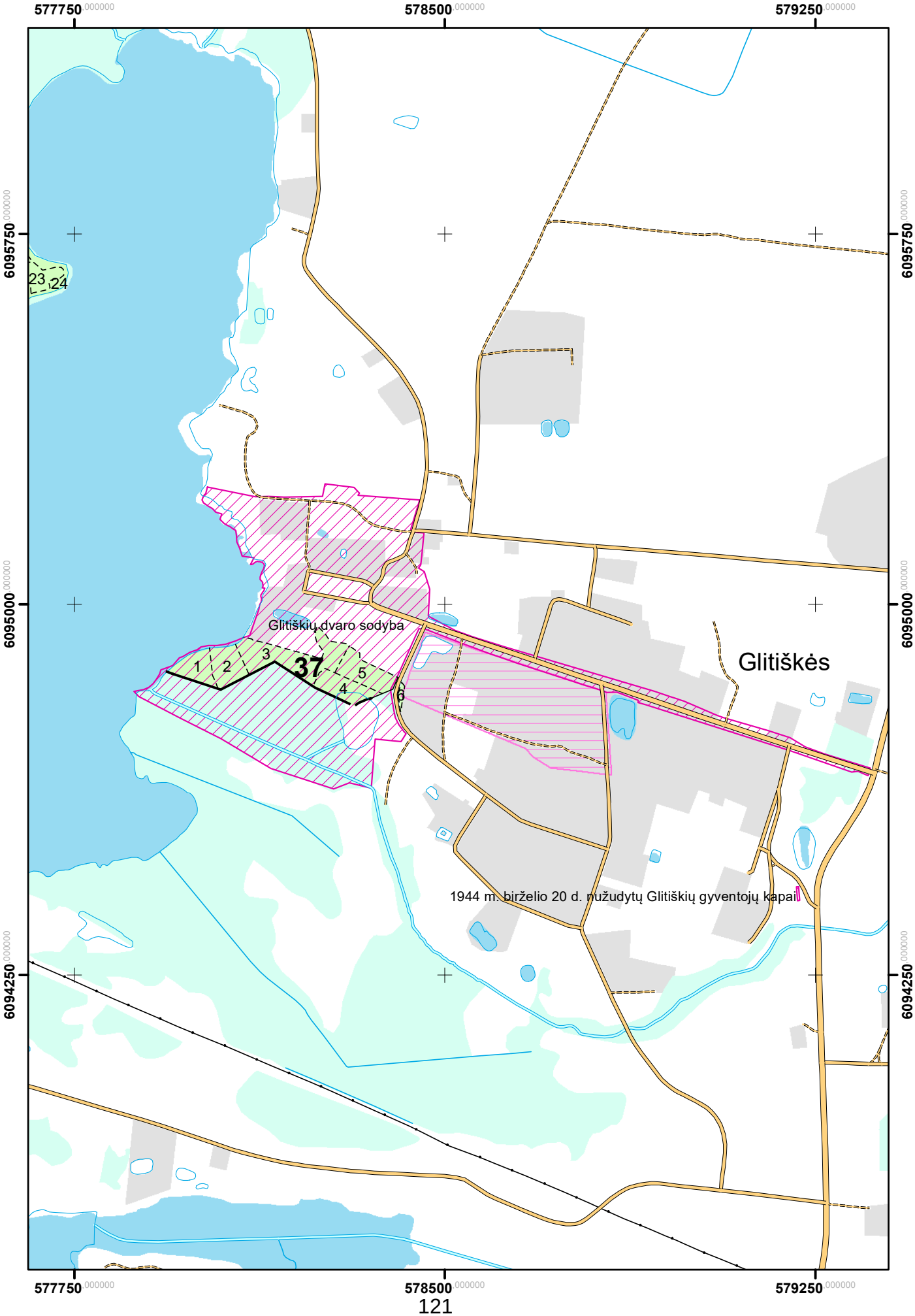

Krikštėnų girininkija

M 1 : 10 000

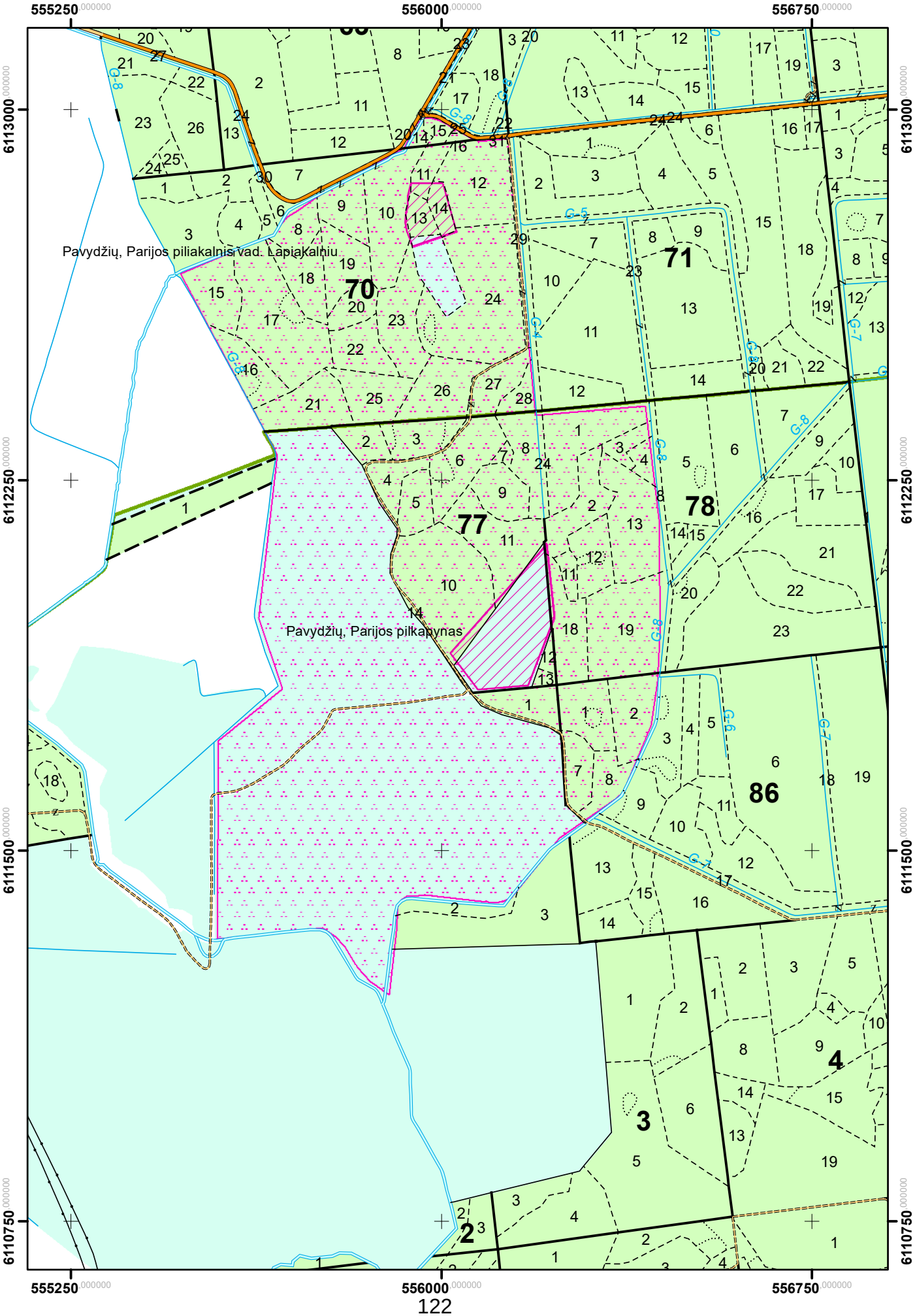

Krikštėnų girininkija

M 1 : 10 000

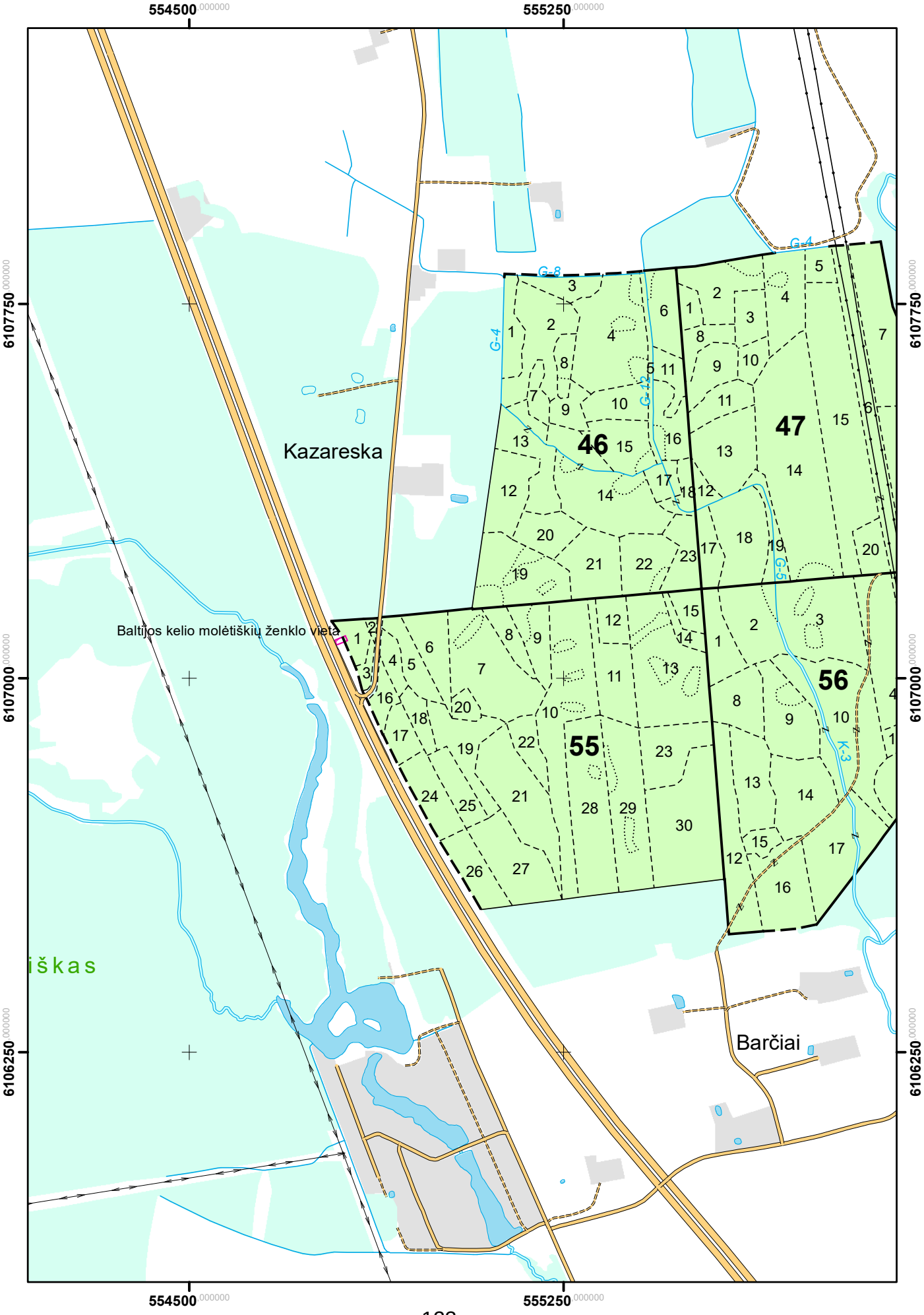

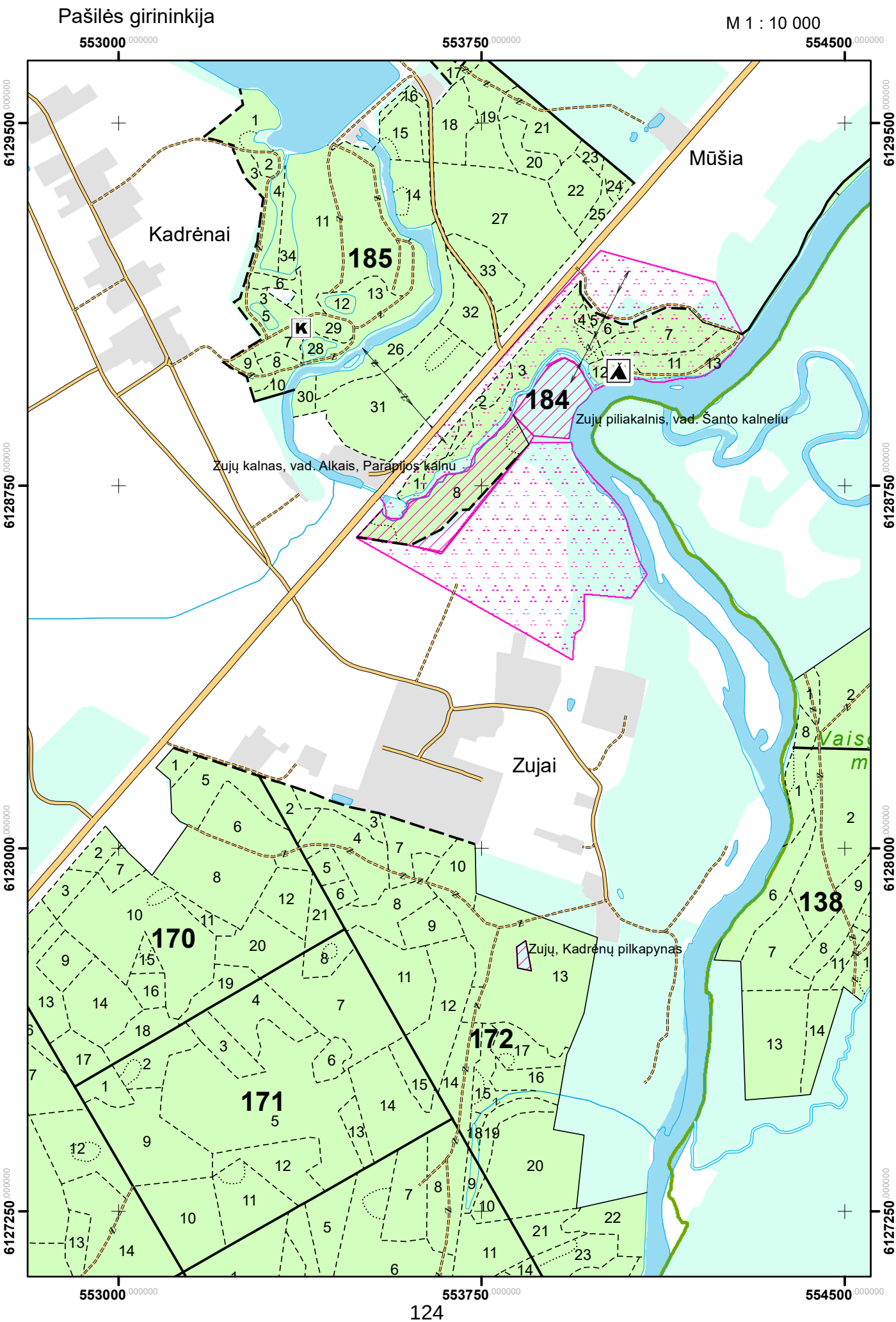
Pašilės girininkija
M 1 : 10 000
553000
553750
554500
6129500
6128750
6128000
6127250
Kadrėnai
Mūšia
Zujai
185
184
170
171
172
138
Zujų kalnas, vad. Alkais, Parapijos kalnu
Zujų piliakalnis, vad. Šanto kalneliu
Zujų, Kadrėnų pilkapynas

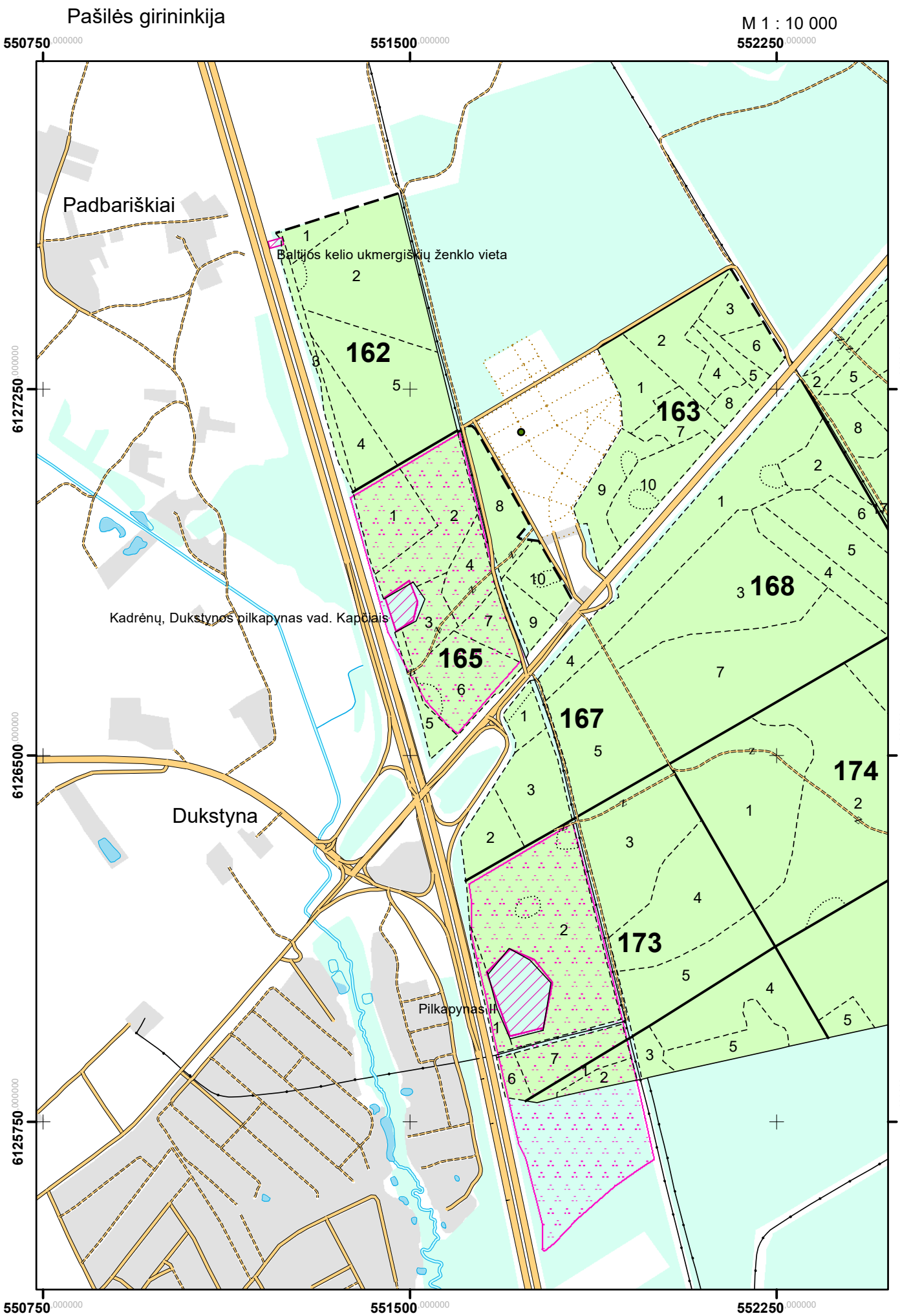
Pašilės girininkija
M 1 : 10 000
550750 000000
551500 000000
552250 000000
6127250 000000
6126500 000000
6125750 000000
Padbariškiai
Baltijos kelio ukmergiškių ženklo vieta
162
163
168
165
167
174
173
Kadrėnų, Dukstynos pilkapynas vad. Kapčiais
Dukstyna
Pilkapynas II

Pašilės girininkija

M 1 : 10 000

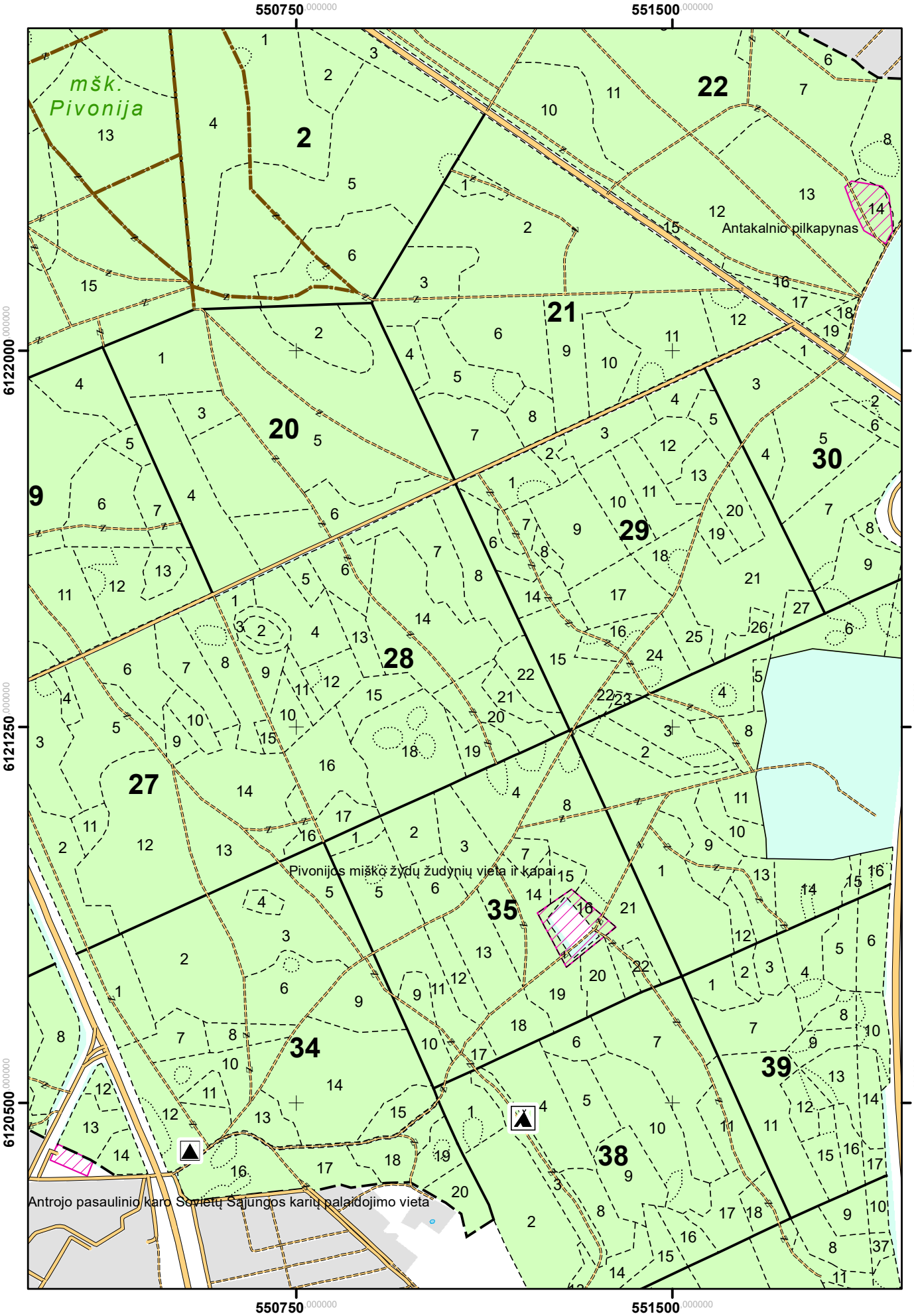

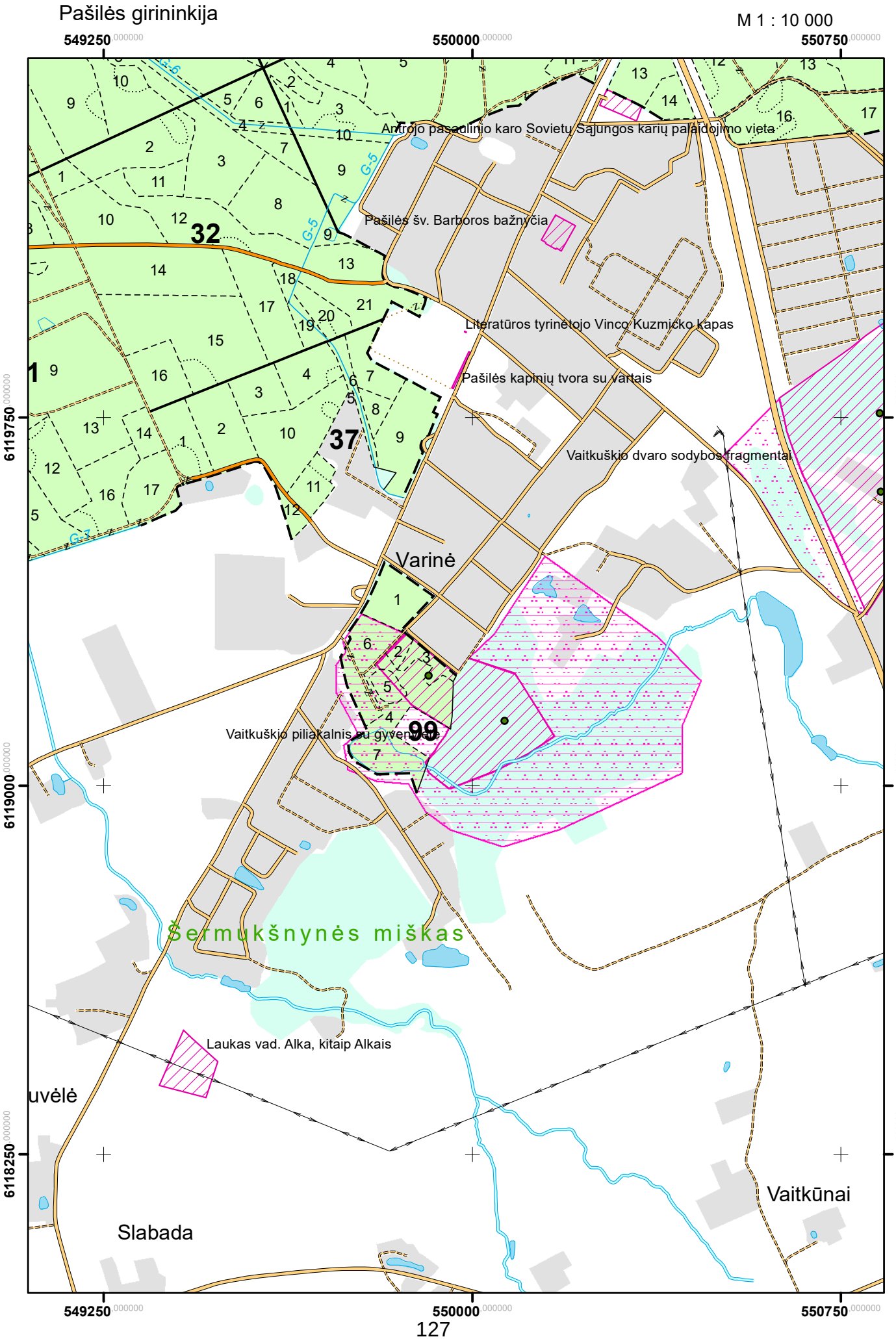
Pašilės girininkija
M 1 : 10 000
549250
550000
550750
6119750
6119000
6118250
Antrojo pasaulinio karo Sovietų Sąjungos karių palaidojimo vieta
Pašilės šv. Barboros bažnyčia
Literatūros tyrinėtojo Vinco Kuzmicko kapas
Pašilės kapinių tvora su vartais
Vaitkuškio dvaro sodybos fragmentai
Varinė
Vaitkuškio piliakalnis su gyvenviete
Šermukšnynės miškas
Laukas vad. Alka, kitaip Alkais
uvėlė
Slabada
Vaitkūnai
32
37
99
G-5
G-7

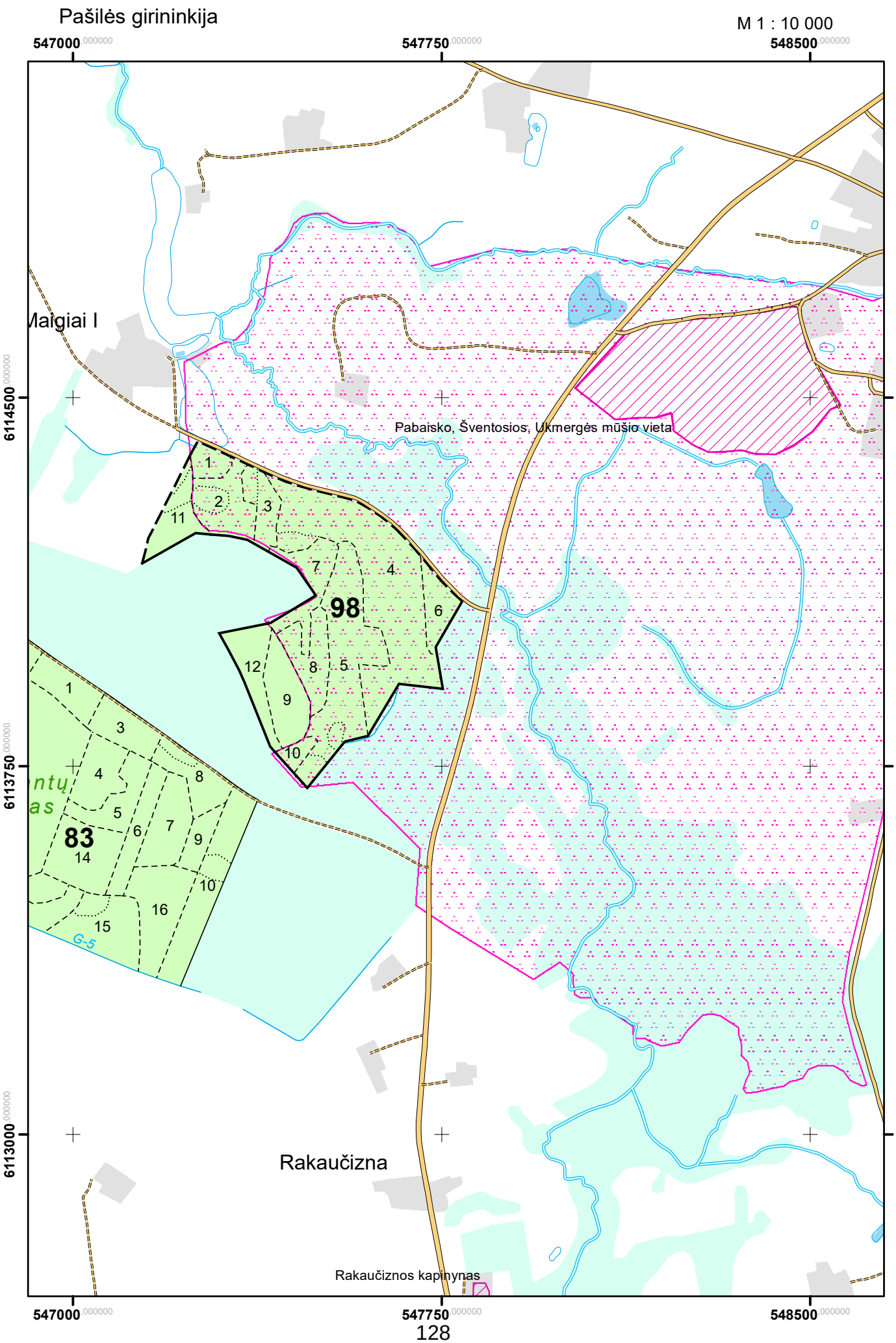
Pašilės girininkija
M 1 : 10 000
547000
547750
548500
6114500
6113750
6113000
Malgiai I
Pabaisko, Šventosios, Ukmergės mūšio vieta
98
83
Rakaučizna
Rakaučiznos kapinynas
G-5

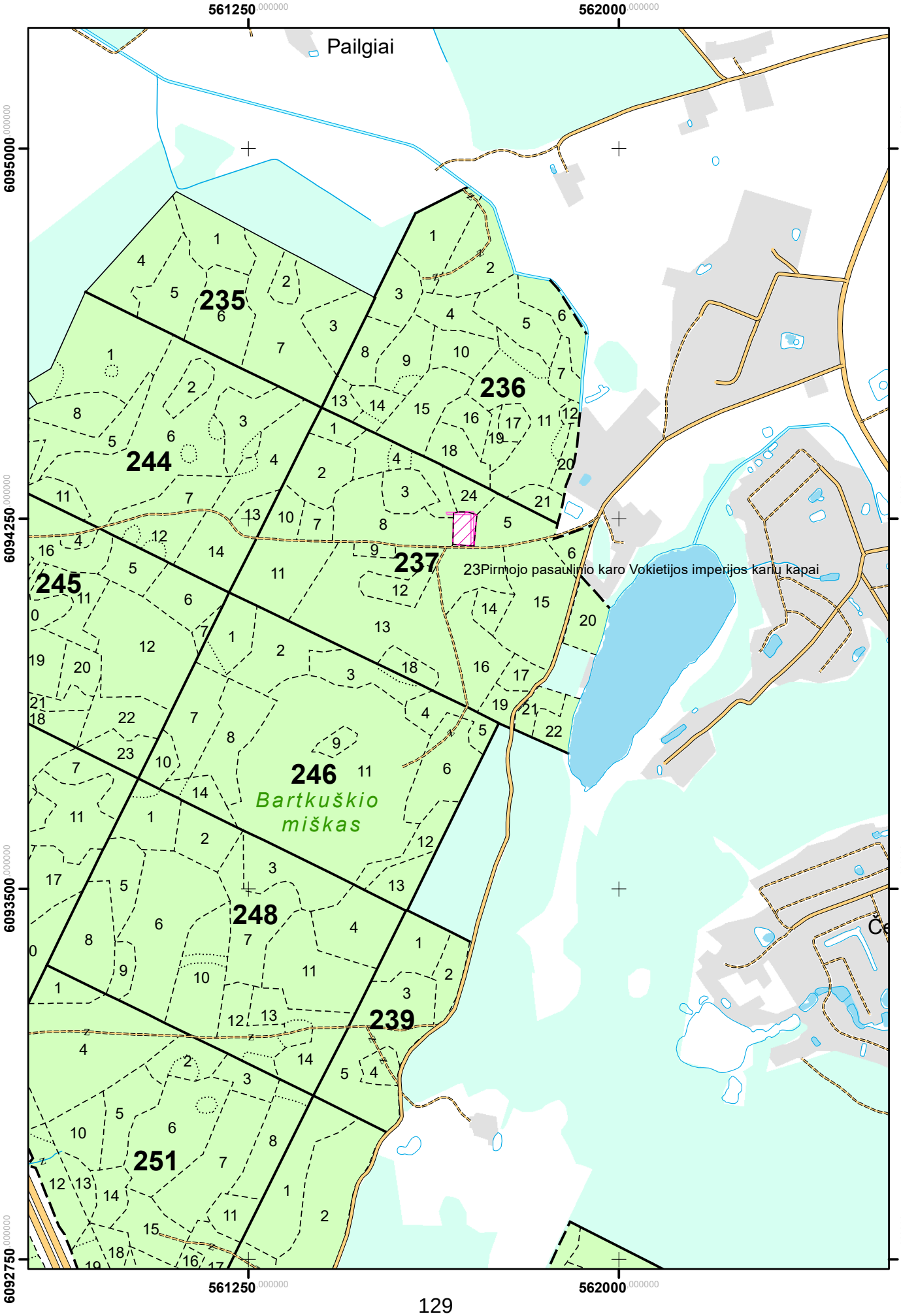
Šešuolėlių girininkija
M 1 : 10 000
561250
562000
6095000
6094250
6093500
6092750
Pailgiai
235
236
237
244
245
246
Bartkuškio miškas
248
239
251
23Pirmojo pasaulinio karo Vokietijos imperijos karių kapai

Šešuolių girininkija

M 1 : 10 000

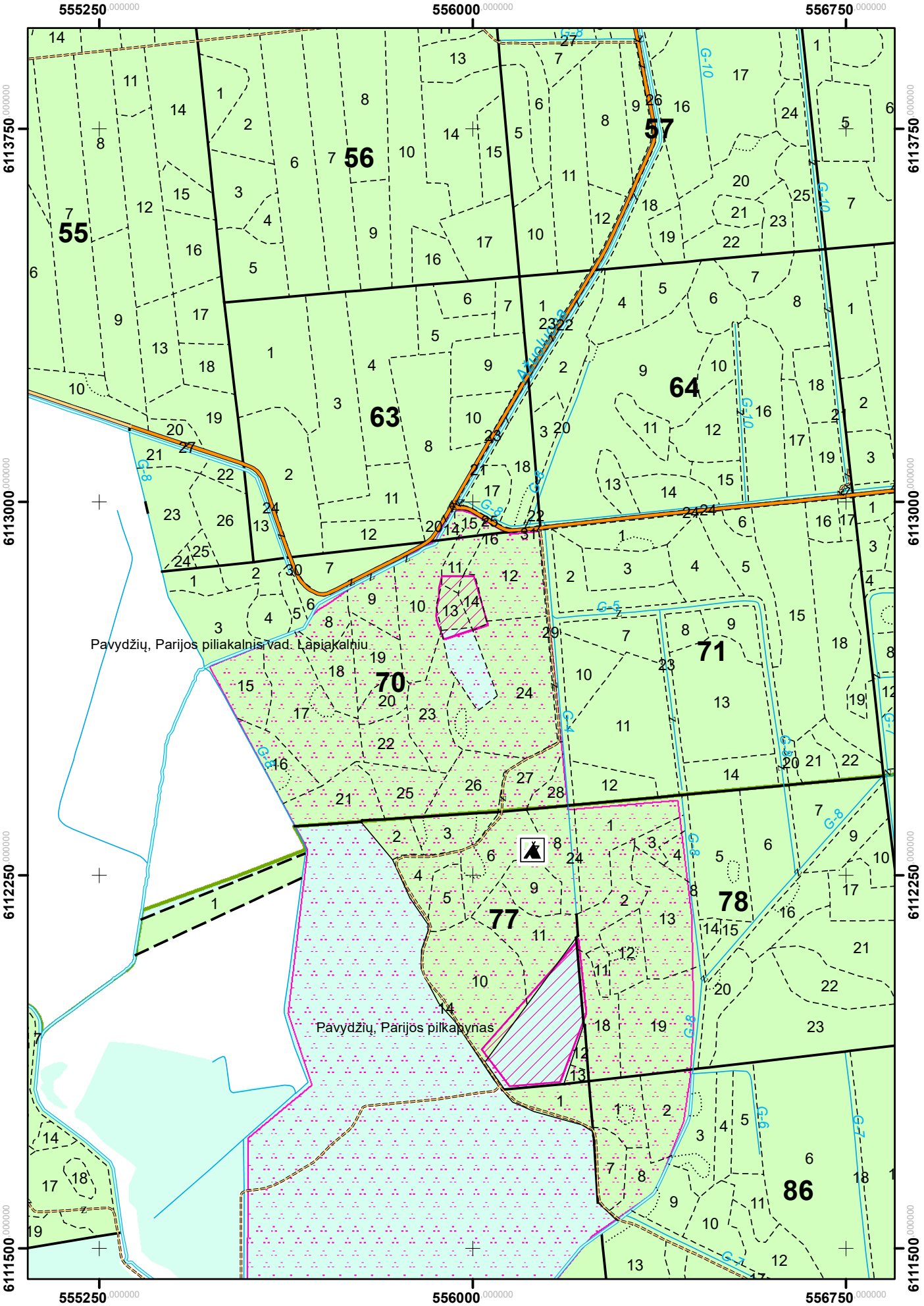

Taujėnų girininkija

M 1 : 10 000

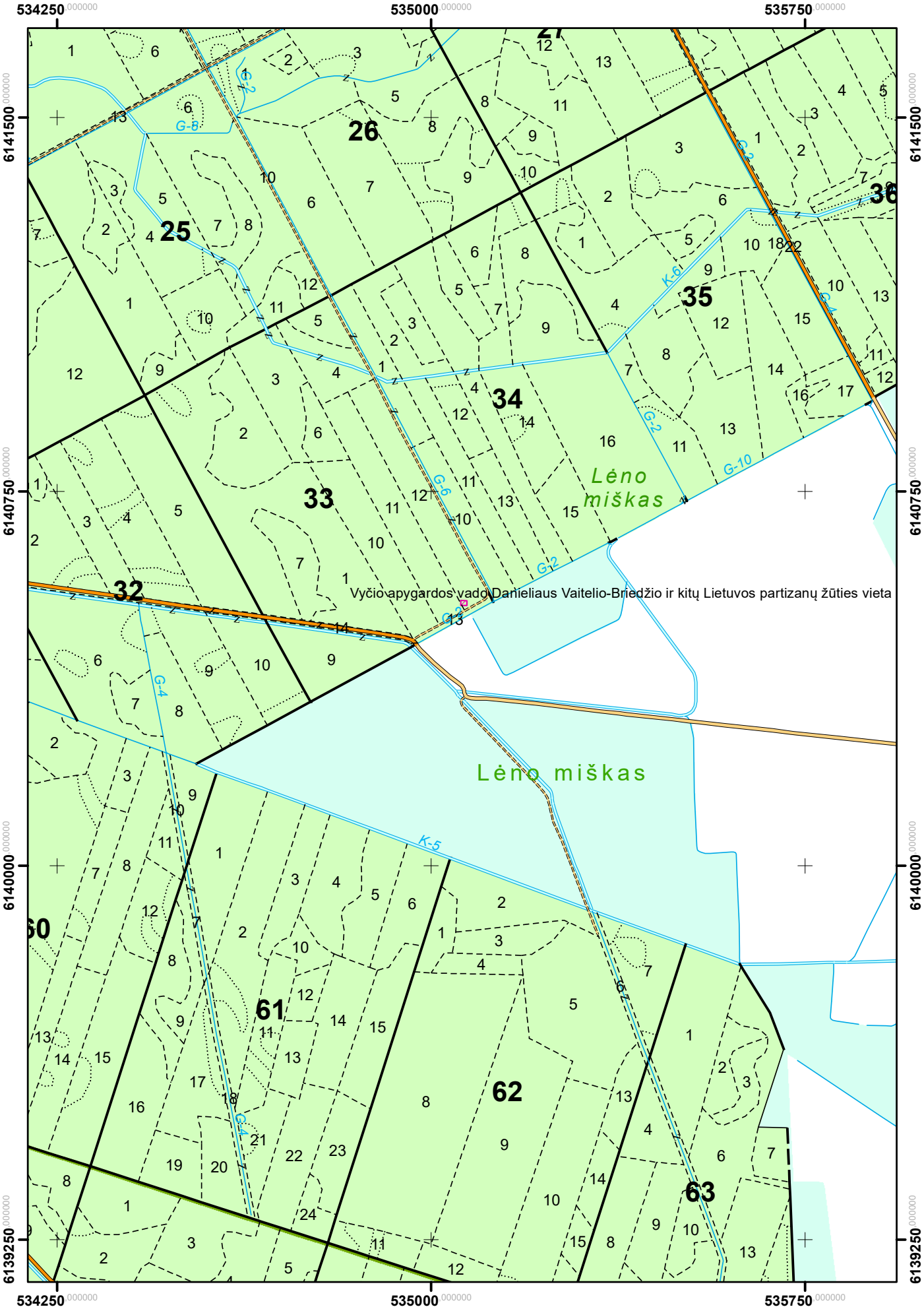

Taujėnų girininkija

M 1 : 10 000

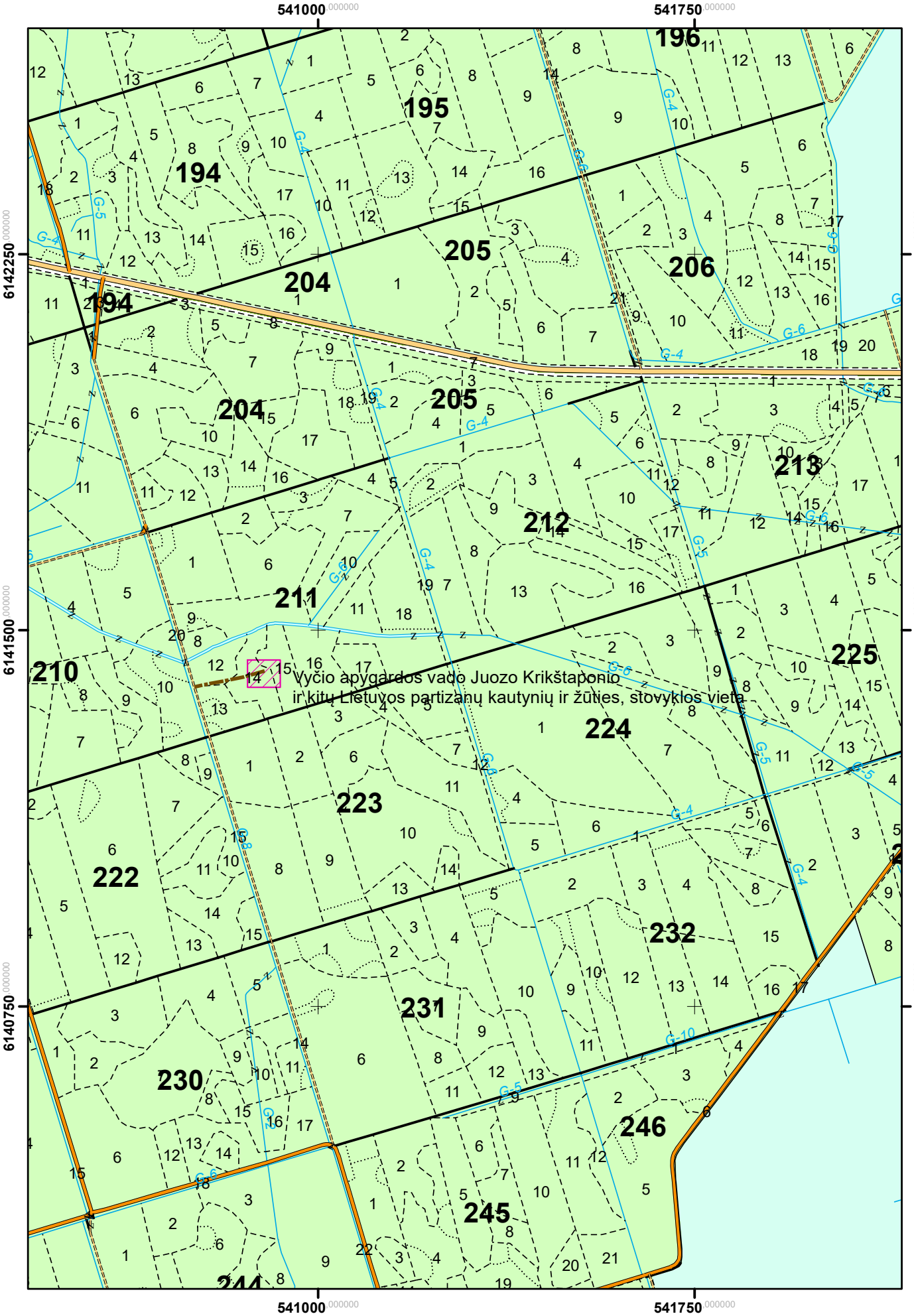

Žaliosios girininkija

M 1 : 10 000

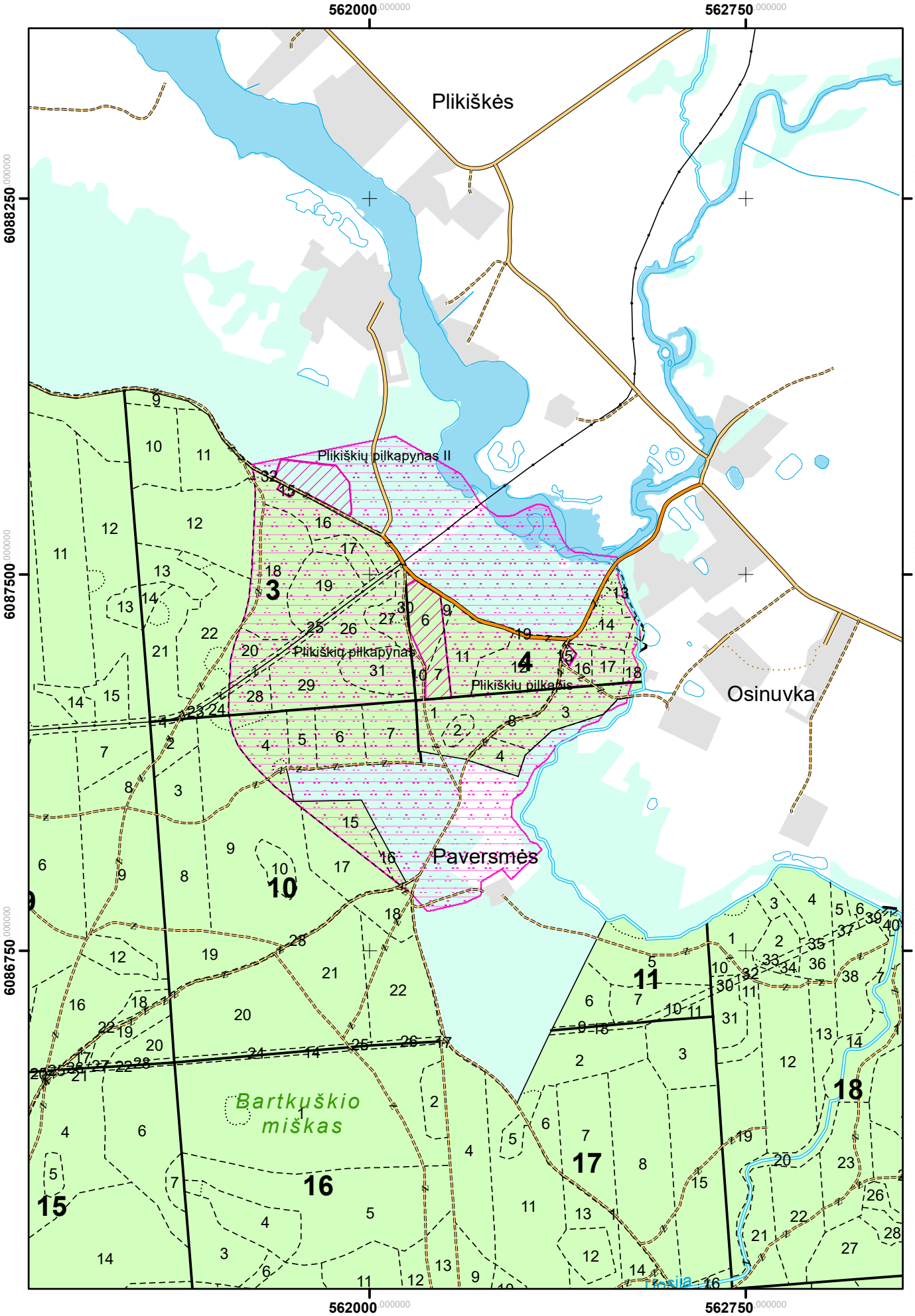

Žaliosios girininkija

M 1 : 10 000

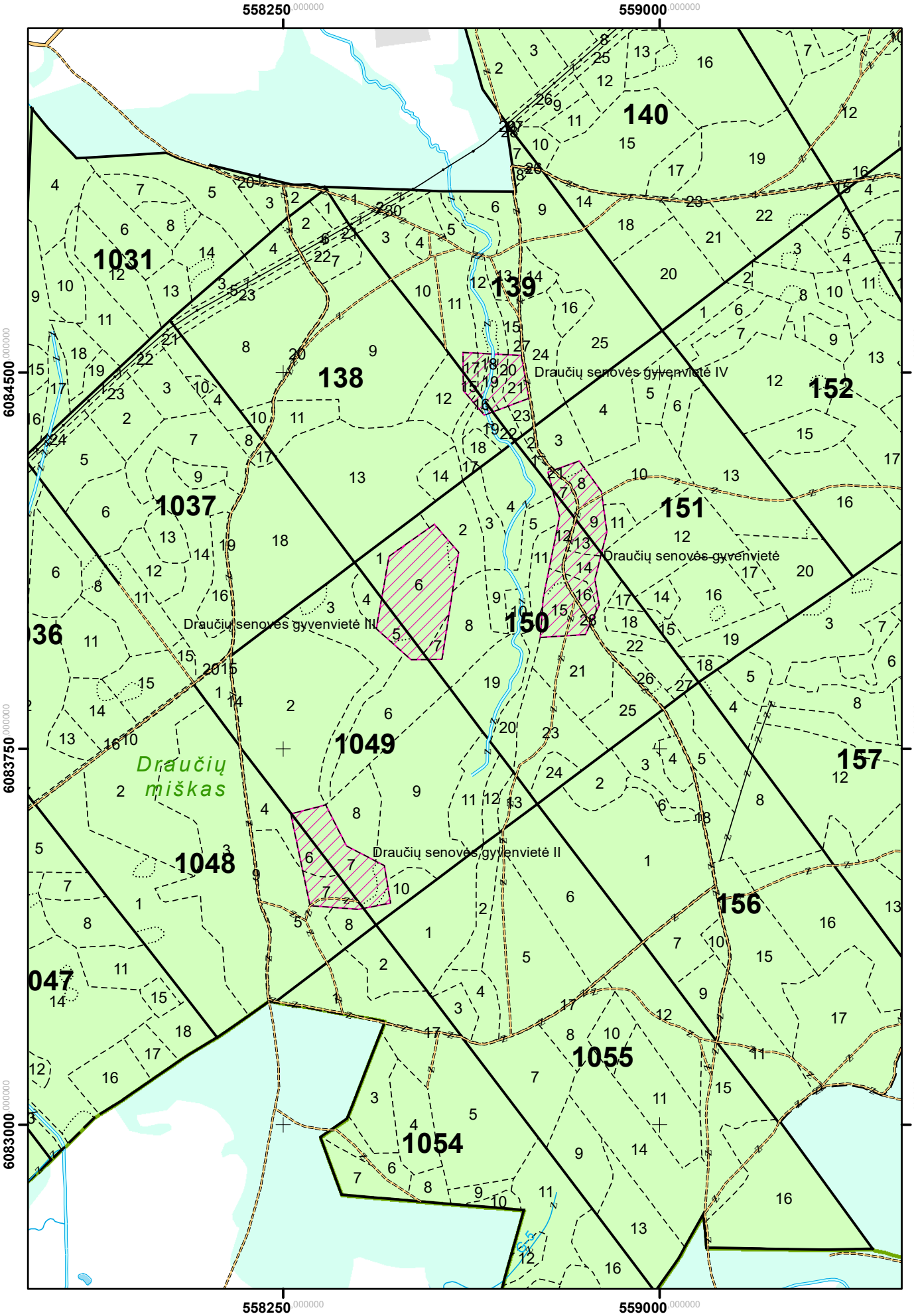

Žaliosios girininkija

M 1 : 10 000

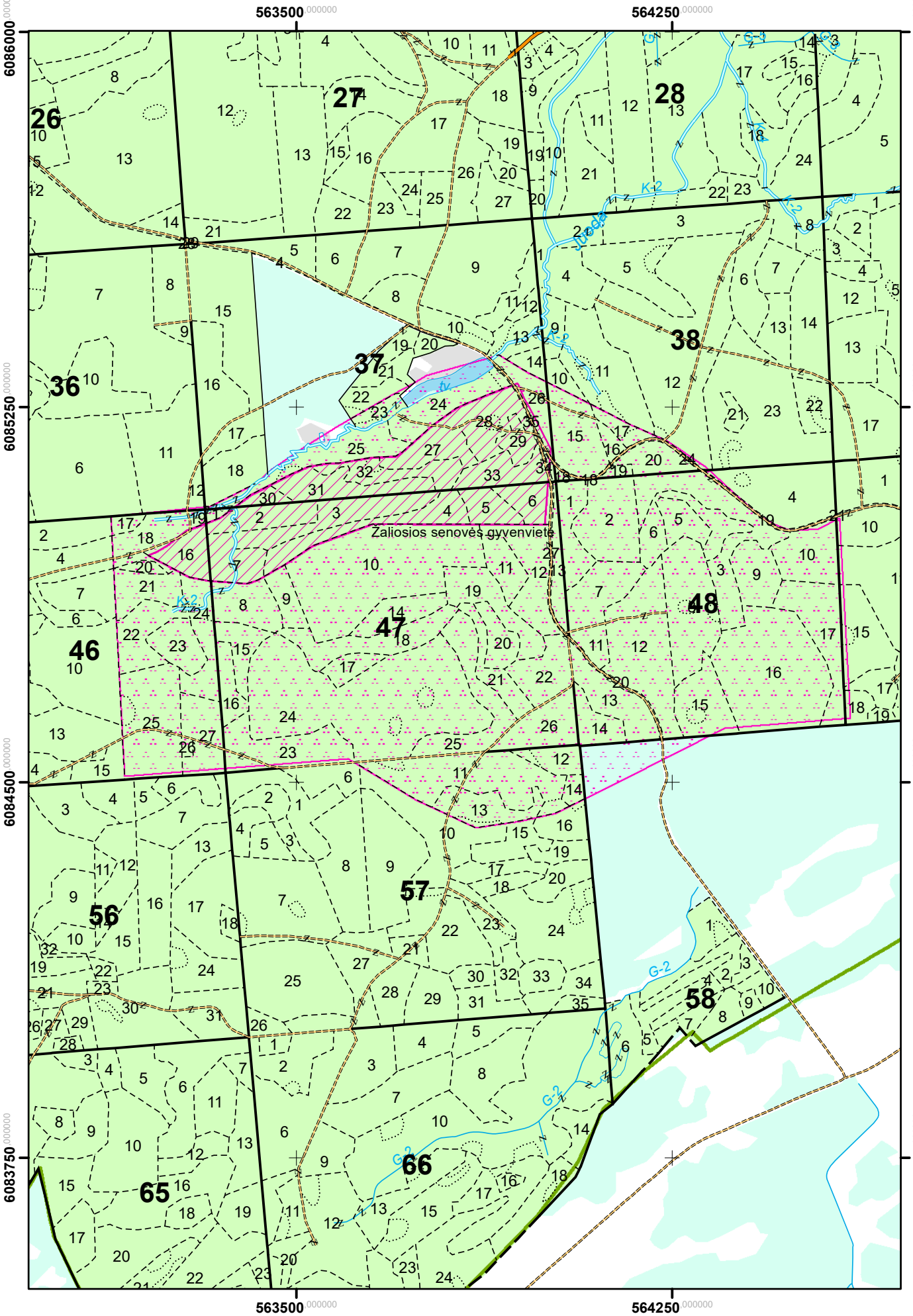

Žaliosios girininkija

M 1 : 10 000

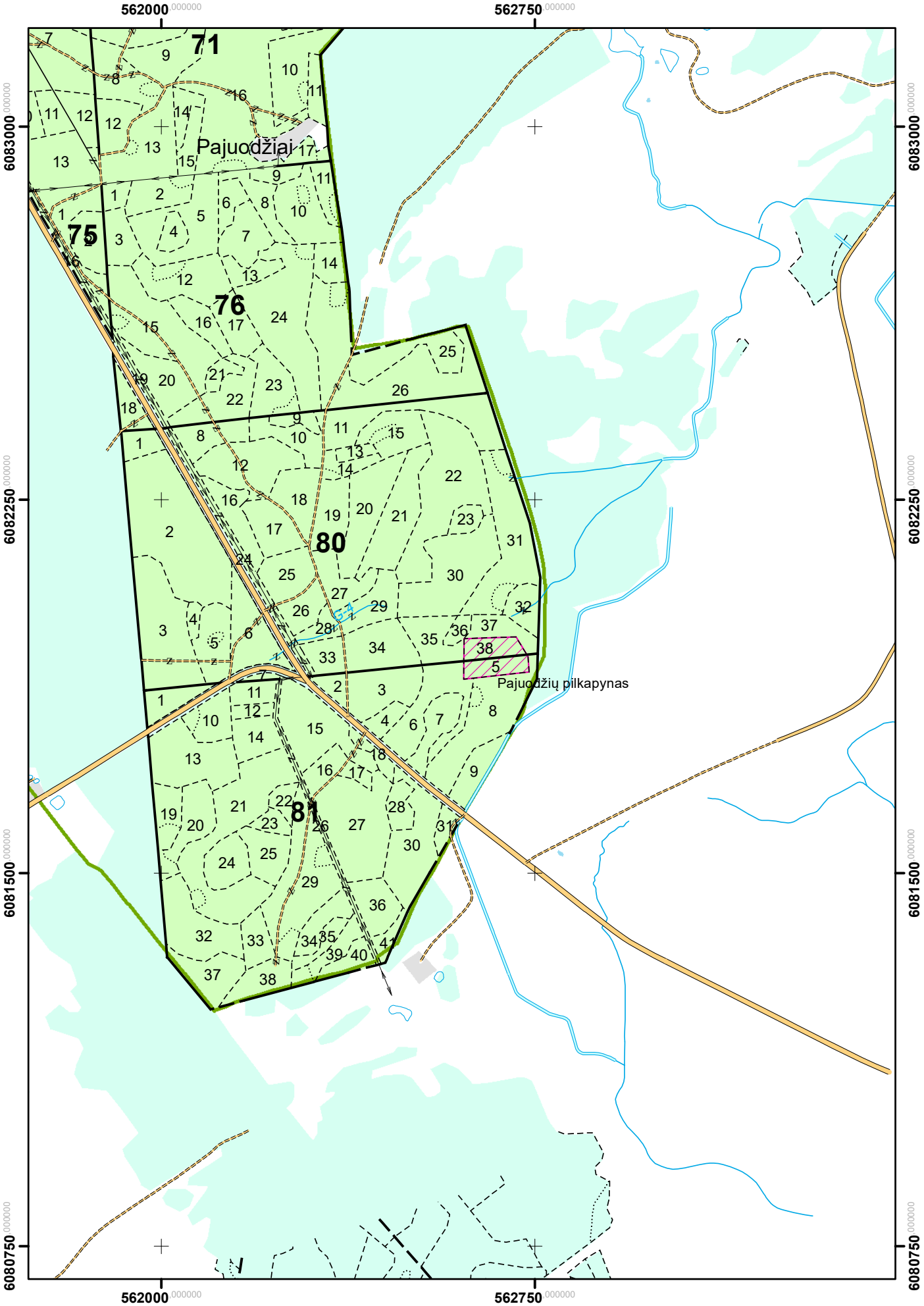

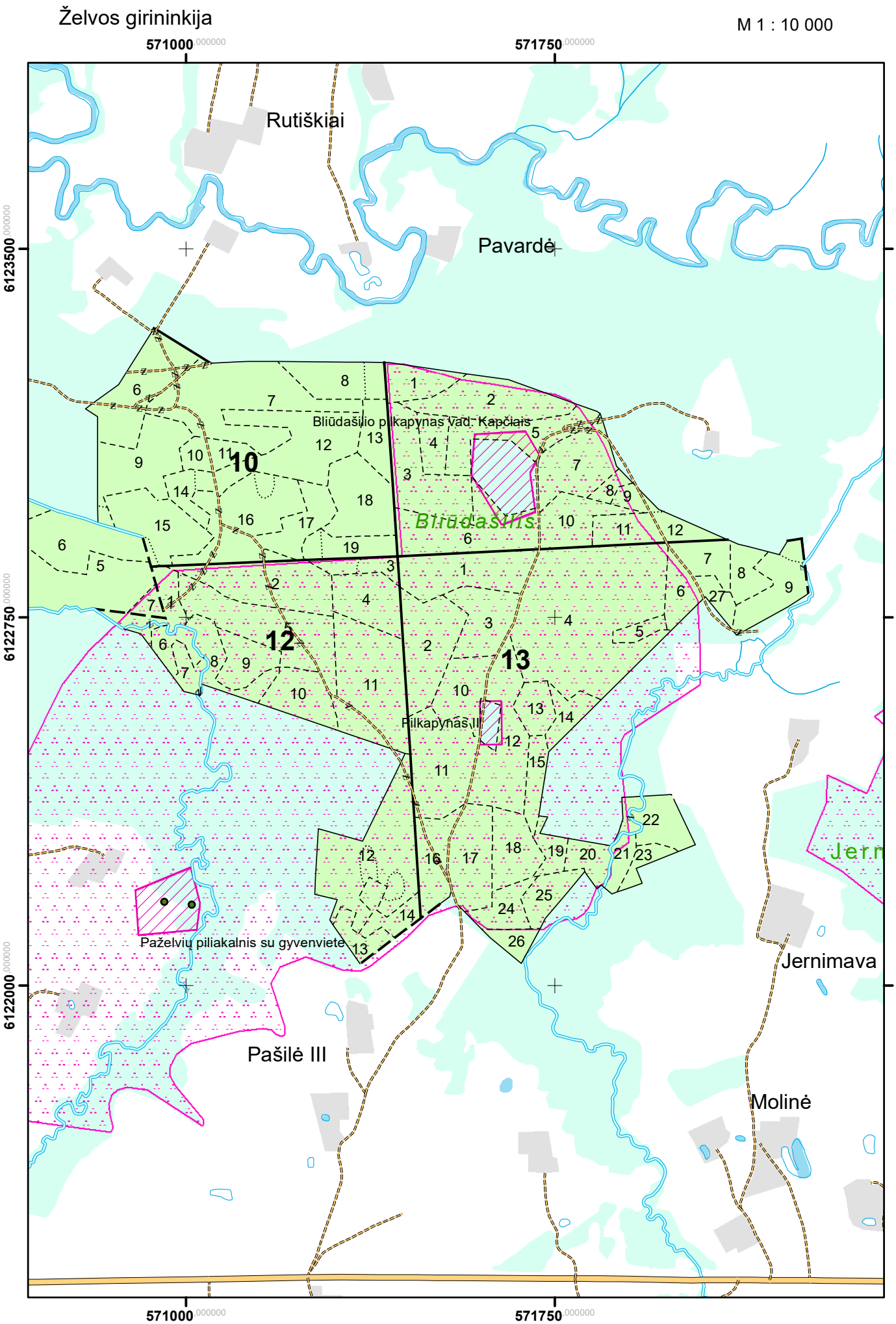
Želvos girininkija
M 1 : 10 000
571000
571750
6123500
6122750
6122000
Rutiškiai
Pavardė
Bliūdašilio pilkapynas vad. Kapčiais
Bliūdašilis
Pilkapynas III
Paželvių piliakalnis su gyvenviete
Pašilė III
Jernimava
Molinė
10
12
13