Valstybinių miškų urėdija

VĮ VALSTYBINIŲ MIŠKŲ URĖDIJOS PATIKĖJIMO TEISE VALDOMŲ TRAKŲ REGIONINIO PADALINIO ADMINISTRUOJAMŲ MIŠKŲ

VIDINĖS MIŠKOTVARKOS PROJEKTO

GAMTOSAUGINĖ DALIS



KAUNAS, 2021 m.

TURINYS

1. ĮVADAS **4**

2. VALSTYBĖS SAUGOMOS TERITORIJOS IR OBJEKTAI **7**

2.1. Nacionalinės saugomos teritorijos 7
2.1.1. Valstybiniai parkai 8
2.1.1.1. Trakų istorinis nacionalinis parkas 8
2.1.1.2. Aukštadvario regioninis parkas 12
2.1.1.3. Kauno marių regioninis parkas 17
2.1.1.4. Neries regioninis parkas 19
2.1.2. Valstybiniai draustiniai 22
2.1.3. Savivaldybių draustiniai 26
2.1.4. Valstybės saugomi gamtos paveldo objektai 28
2.1.5. Miško medžių genetinių išteklių objektai 30
2.1.5.1. Valstybės saugomi miško medžių genetinių išteklių objektai 30
2.1.5.2. Kiti miško medžių genetinių išteklių objektai 32
2.1.6. Valstybiniai biosferos poligonai 34
2.2. Europos ekologinio tinklo „NATURA 2000“ teritorijos 40
2.2.1. Paukščių apsaugai svarbios teritorijos (PAST) 40
2.2.2. Buveinių apsaugai svarbios teritorijos (BAST) 44
2.2.2.1. EB svarbos gamtinių buveinių tipų, esančių valstybinės reikšmės miškuose, trumpa charakteristika 53
3.2.2.2. EB svarbos gamtinių buveinių tipų pasiskirstymas girininkijų miškuose 67
2.2.2.3. EB svarbos gamtinių buveinių apsauga 95

3. SAUGOMŲ GYVŪNŲ, AUGALŲ IR GRYBŲ RŪŠIŲ RADAVIETĖS IR AUGAVIETĖS **97**

3.1 Lietuvos Respublikos saugomos gyvūnų, augalų ir grybų rūšys 97
3.2 Lietuvos Respublikos svarbiausios griežtai saugomos gyvūnų, augalų ir grybų rūšys 98
3.3 Europos Bendrijos svarbos gyvūnų, augalų ir grybų rūšys 99
3.3.1 EB svarbos saugomų augalų ir gyvūnų rūšių apsauga 104

4. YPATINGŲ VERTYBIŲ TERITORIJOS **113**

4.1. Kertinės miško buveinės 113
4.1.1 Kertinių miško buveinių tvarkymas ir apsauga 114
4.2. Reprezentatyvūs plotai 114

5. PROJEKTINIAI SPRENDINIAI **116**

5.1 Būdos-Pravieniškių biosferos poligono gamtotvarkos planas 117
5.2 Skrebio miško gamtotvarkos planas 119
5.3 Kaukinės miško purpurinio plokščiavabalio apsaugos 2021–2023 m. veiksmų planas 126
5.4 Kruonio apylinkių plikažiedžio linlapio (*Thesium ebracteatum*) apsaugos 2021–2023 m. veiksmų planas 131
5.5 Rumšiškių miško didžiosios miegapelės (*Glis glis*) apsaugos 2021–2023 m. veiksmų planas 136
5.6 Panerių miško didžiosios miegapelės (*Glis glis*) apsaugos 2021–2023 m. veiksmų planas 139
5.7 Plačialapės klumpaitės (*Cypripedium calceolus*) buveinės sąlygų gerinimas Žaliosios kaimo apylinkės BAST 142
5.8 Saugomų augalų buveinių sąlygų gerinimas Spindžiaus miško BAST 146
5.9. Specialiosios gamtotvarkos priemonės 156
5.9.1 Atvirų buveinių saugojimas nuo apaugimo 156
5.9.2 Miško sklypai su pavieniais ekologiškai vertingais medžiais (senmedžiais) 159
5.9.3. Miško kirtimų ribojimas prie saugomų paukščių lizdaviečių 161
5.9.4 Paliekamų biologinei įvairovei svarbių medžių ir negyvos medienos atranka ir išdėstymas 162
5.9.5 Biotechninės priemonės 164

LITERATŪROS SĄRAŠAS **169**

PRIEDAI **175**

1 PRIEDAS Nacionalinių saugomų teritorijų ir „NATURA 2000“ tinklo teritorijų priskyrimo saugomų teritorijų direkcijoms sąrašas **176**

2 PRIEDAS Miško sklypų su pavieniais senmedžiais žiniaraštis **178**

3 PRIEDAS Lietuvos miško genetinių ir sėklinės bazės objektų lokalizacija **210**

4 PRIEDAS Būdos - Pravieniškių miškų biosferos poligone saugomų paukščių rūšių apsaugos tikslais išskirtų veisimosi ir veisimosi vietų apsaugos zonų lokalizacija **233**

5 PRIEDAS Lietuvos Respublikos saugomų gyvūnų, augalų ir grybų rūšių radaviečių žiniaraščiai **249**

6 PRIEDAS Regioninio padalinio administruojamuose miškuose išskirtų reprezentatyvių sklypų sąrašas **285**

7 PRIEDAS Bendrieji kertinių miško buveinių nuostatai **435**

8 PRIEDAS Kertinių miško buveinių sąrašas valstybinės reikšmės miškuose **446**

9 PRIEDAS Suprojektuotų gamtosauginių tvarkymo priemonių lokalizacija regioninio padalinio administruojamuose miškuose **463**

10 PRIEDAS „NATURA 2000“ teritorijų, kurioms yra parengtas gamtotvarkos planas, Europinės svarbos buveinių lokalizacija valstybinės reikšmės miškuose **472**

11 PRIEDAS „NATURA 2000“ teritorijų, kurioms yra parengtas gamtotvarkos planas, saugomų augalų, gyvūnų ir grybų lokalizacija valstybinės reikšmės miškuose **474**

12 PRIEDAS Lietuvos Respublikos saugomų gyvūnų, augalų ir grybų rūšių radaviečių žiniaraščiai pagal suinteresuotų šalių pasiūlymus **476**

1. ĮVADAS

Gamtosauginių priemonių planas susideda iš dviejų atskirų dalių – grafinės informacijos (žemėlapio) ir gamtosauginių priemonių plano – Aiškinamojo rašto. Grafinė informacija lokalizuota planinėje medžiagoje, parengiant regioninio padalinio bendrą gamtosauginių priemonių žemėlapį (M 1 : 50 000) (1 pav.) ir visų girininkijų gamtosauginių priemonių žemėlapius (M 1 : 20 000). Gamtosauginių priemonių plano Aiškinamajame rašte pateikiami žiniaraščiai sudaryti visoms Gamtosauginių priemonių žemėlapyje pažymėtoms saugomoms teritorijoms ir objektams bei naujai inventorizuotiems ekologiškai vertingiems miško sklypams. Taip sukuriamas vieningas dokumentas, kuriame sukoncentruotos visos saugomos teritorijos ir teritorijos, kuriose veikla ribojama, bei objektai su jų palaikymui reikalingo nustatyto ūkinio režimo ypatybėmis. Gamtosauginių priemonių aprašymai pateikiami atskiruose žiniaraščiuose pagal girininkijas.

Iš viso parengta septyniolika komplektų gamtosauginių priemonių planų girininkijoms (po vieną aiškinamųjų raštų ir žemėlapių komplektą kiekvienai girininkijai) ir vienas bendras regioninio padalinio aiškinamojo rašto ir žemėlapio komplektas regioninio padalinio administracijai. Po vieną aiškinamojo rašto egzempliorių taip pat teikiama centrinei VĮ VMU administracijai ir Valstybinei miškų tarnybai.

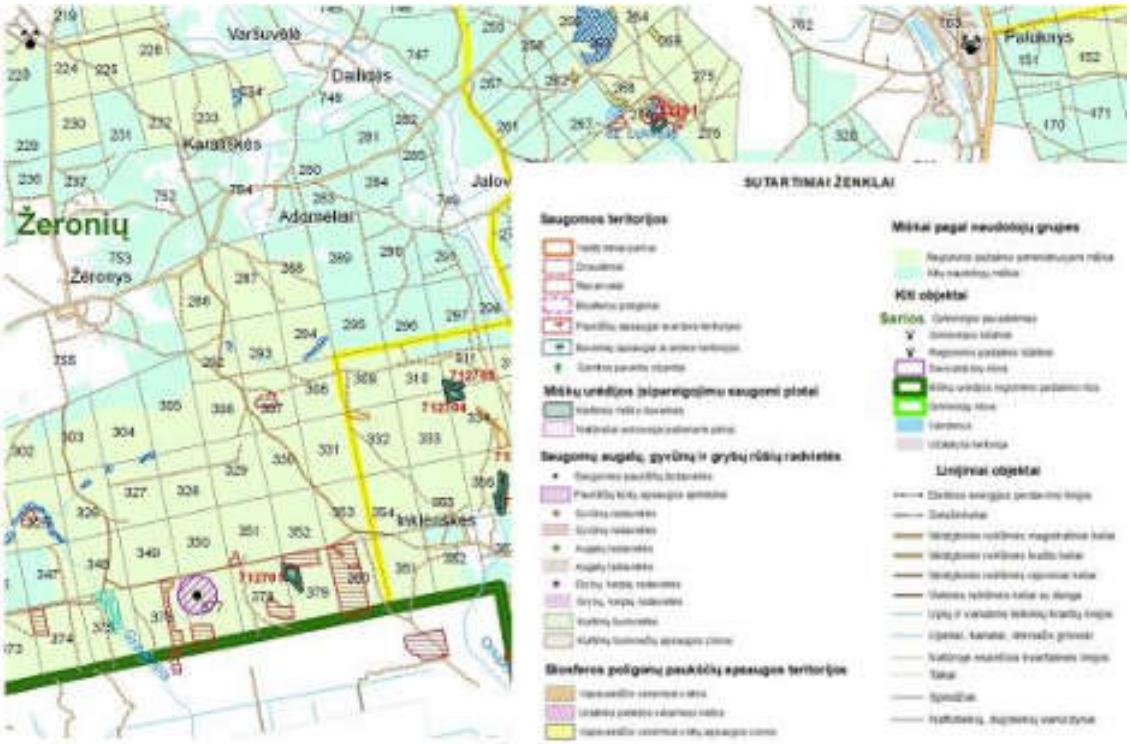

1 pav. Gamtosauginio žemėlapio (M 1:50 000) fragmentas

Darbo objektas – valstybės įmonės Valstybinių miškų urėdijos (toliau – VĮ VMU) patikėjimo teise valdomi Trakų regioninio padalinio administruojami miškai (toliau – regioninio padalinio administruojami miškai).

Teisinis pagrindas. Gamtosauginių priemonių plano parengimą sąlygojo naujo regioninio padalinio vidinės miškotvarkos projekto rengimas. Šiame darbe pateikiama gamtosauginių, gamtotvarkinių ir miško biologinę įvairovę praturtinančių specialių priemonių visuma, darbas parengtas atsižvelgiant į besikeičiančius šalies valstybinių miškų aplinkosauginius reikalavimus.

Gamtosauginių priemonių planas yra sudedamoji regioninio padalinio vidinės miškotvarkos projekto dalis. Rengiant planą, regioninio padalinio administruojamuose miškuose suprojektuotos gamtosauginės priemonės, kurių laikymasis padės išsaugoti ir praturtinti biologinę įvairovę. Suprojektuotos priemonės suderintos su regioniniu padaliniu, atsižvelgiant ne tik į gamtosauginius, bet ir į socialinius bei ekonominius visuomenės interesus šioje teritorijoje. Informacija apie suderintas su regioniniu padaliniu gamtosaugines priemones pateikiama atskiruose žiniaraščiuose (pagal girininkijas).

Darbo tikslai:

1. Parengti specialų regioninio padalinio gamtosauginių priemonių žemėlapį, kuriame būtų pažymėtos teritorijoje esančios valstybės saugomos teritorijos, Europos Sąjungos svarbos teritorijos (NATURA 2000), Lietuvos Respublikos saugomų gyvūnų, augalų, samanų, kerpių ir grybų rūšių radvietės, regioninio padalinio įsipareigotos saugoti kertinės miško buveinės, naujai inventorizuotos kitos ekologiškai vertingos teritorijos.

2. Gamtotvarkos planuose numatytų gamtinių vertybių atkūrimo ir tolimesnio jų palaikymo priemonių pagrindu suprojektuoti biologinės įvairovės palaikymo kirtimus, specialiuosius miško kirtimus, kitas priemones.

Darbo metodika. Darbas atliktas naudojant naują (lauko darbai – 2020 m.) sklypinės miškų inventorizacijos duomenis, saugomų teritorijų planavimo dokumentus, atliktų bioįvairovės tyrimų bei vykdytų projektų medžiagą. Darbe remtasi regioninio padalinio, Valstybinės saugomų teritorijų tarnybos, Aukštadvario regioninio parko direkcijos, Trakų nacionalinio parko, Kauno marių regioninio parko ir Neries regioninio parko direkcijų specialistų pateikta medžiaga ir informacija bei Lietuvos Respublikos aplinkos ministerijos saugomų rūšių informacinėje sistemoje (SRIS) esančiais duomenimis. Visi šie duomenys suvesti į atributinių ir grafinių duomenų bazes. Naudojant atributinę duomenų bazę rengiami gamtosauginių priemonių žiniaraščiai, o naudojant grafinę duomenų bazę parengiami

gamtosauginių priemonių žemėlapiai. Visi žemėlapiai gaminami regioninio padalinio administruojamų miškų išdėstymo planų pagrindu.

Tolimesni projektiniai sprendimai priimti vadovaujantis galiojančiais saugomų teritorijų nuostatais, gamtotvarkos, miškotvarkos darbų vykdymo instrukcijos ir miško kirtimų taisyklių reikalavimais, taip pat tvaraus, gamtai artimo ir subalansuoto miškų ūkio principais.

Projekto rengėjas – kraštotvarkos skyrius:

- kraštotvarkos skyriaus vadovė Viliūnė Naureckaitė;
- *tekstinę dalį parengė*: kraštotvarkos skyriaus specialistas Paulius Miliauskas;
- *grafinę dalį parengė*: kraštotvarkos skyriaus specialistas Paulius Miliauskas (išskyrus regioninio padalinio bendrą gamtosauginių priemonių žemėlapį (M 1:50 000) ir visų girininkijų gamtosauginių priemonių žemėlapius (M 1:20 000) parengė kraštotvarkos skyriaus specialistas (projektavimui) – Linas Juozaitis).

2. VALSTYBĖS SAUGOMOS TERITORIJOS IR OBJEKTAI

Visos saugomos teritorijos yra Lietuvos gamtinio karkaso dalis. Gamtinio karkaso teritorijose saugoma kraštovaizdžio erdvinė teritorinė struktūra ir gamtinis pobūdis, ekologinis stabilumas, kraštovaizdžio estetinė vertė. Gamtinio karkaso teritorijos turi būti tvarkomos vadovaujantis darnios plėtros principais. Teritorijose, turinčiose istorinę, kultūrinę vertę, svarbiose estetiniu atžvilgiu, gamtinio karkaso teritorijos, tvarkomos atsižvelgiant ir derinant tarpusavyje ekologinius, kultūrinius bei estetinius kraštovaizdžio formavimo reikalavimus.

2.1. Nacionalinės saugomos teritorijos

Lietuvoje saugomos teritorijos steigiamos norint išsaugoti gamtos ir paveldo teritorinius kompleksus bei objektus, kraštovaizdžio ir biologinę įvairovę. Saugomose teritorijose palaikoma kraštovaizdžio ekologinė pusiausvyra, gamtos išteklių subalansuotas naudojimas ir atkūrimas, sudaromos sąlygos pažintiniam turizmui, moksliniams tyrimams ir aplinkos būklės stebėjimams. Šalies saugomų gamtinių teritorijų apskaitą, apsaugą bei tvarkymą reglamentuoja Lietuvos respublikos Saugomų teritorijų įstatymas (1993 m. lapkričio 9 d. Nr. I-301). Veiklą saugomose teritorijose reglamentuoja:

1) Saugomų teritorijų įstatymas, Aplinkos apsaugos, Nekilnojamojo kultūros paveldo apsaugos, Saugomų gyvūnų, augalų ir grybų rūšių, Laukinės gyvūnijos, Laukinės augalijos, Planuojamos ūkinės veiklos poveikio aplinkai vertinimo, Miškų, Teritorijų planavimo, Statybos bei kiti įstatymai;
2) saugomų teritorijų nuostatai;
3) saugomų teritorijų planavimo dokumentai;
4) saugomų teritorijų tipiniai apsaugos reglamentai;
5) apsaugos sutartys, kurias Vyriausybės įgaliotos institucijos jos nustatyta tvarka sudaro su žemės savininkais ir valdytojais ir įregistruoja Nekilnojamojo turto registre, kai su žemės savininkais ir valdytojais individualiai susitariama dėl kraštovaizdžio, gamtos vertybių papildomų apsaugos ir naudojimo priemonių nustatymo arba tvarkymo priemonių įgyvendinimo jų valdomoje žemėje.

Pagal saugomų vertybių pobūdį regioninio padalinio teritorijoje esantys draustiniai skirstomi į gamtinius (botaniniai-zoologiniai, botaniniai, zoologiniai, genetiniai, hidrografiniai, ornitologiniai), kompleksinius (kraštovaizdžio) ir kultūrinius (urbanistiniai, archeologiniai).

1 lentelė. Valstybės saugomų teritorijų pasiskirstymas girininkijų miškuose

Girininkija	Regioninio padalinio administruojami miškai		
	Bendras girininkijos administruojamų miškų plotas, ha	**Saugomų teritorijų plotas, ha***	**Bendro girininkijos administruojamų miškų ploto proc.**
Pravieniškių	4070,4	1520,9	37,4
Būdos	4415,4	3892,0	88,1
Palomenės	3897,3	562,5	14,4
Paparčių	2890,9	233,8	8,1
Žiežmarių	4476,1	2752,5	61,5
Kruonio	4321,6	1292,6	29,9
Vievio	3850,1	2389,9	62,1
Jagelonių	2526,1	0,0	0,0
Semeliškių	2607,8	899,3	34,5
Trakų	3048,2	1014,2	33,3
Lentvario	2727,8	1062,0	38,9
Aukštadvario	3267,8	3267,8	100,0
Rūdiškių	3551,9	10,3	0,3
Ropėjų	3586,2	3,3	0,1
Onuškio	3414,5	1117,4	32,7
Žeronių	2835,9	129,4	4,6
Paluknio	3828,2	432,9	11,3
Iš viso:	**59316,6**	**20580,8**	**34,7**

**Valstybės saugomų teritorijų plotai apskaičiuoti naudojantis GIS programine įranga*

Bendras regioninio padalinio administruojamų miškų plotas yra **59316,6 ha.** Regioninio padalinio administruojamuose miškuose valstybės saugomos teritorijos iš viso užima **20580,8 ha** arba **34,7 proc.** bendro regioninio padalinio administruojamų miškų ploto (1 lentelė).

Valstybės saugomų teritorijų regioninio padalinio administruojamuose miškuose daugiausiai yra Būdos (3892,0 ha), Aukštadvario (3267,8 ha) ir Žiežmarių (2752,5 ha) girininkijose. Valstybės saugomų teritorijų valstybinės reikšmės miškuose nėra Jagelonių girininkijoje.

2.1.1. Valstybiniai parkai

2.1.1.1. Trakų istorinis nacionalinis parkas

Trakų istorinis nacionalinis parkas (2 pav.) įsteigtas Lietuvos Respublikos Aukščiausiosios Tarybos – Atkuriamojo Seimo 1991 m. balandžio 23 d. nutarimu Nr. I-1244 „Dėl Dzūkijos, Kuršių nerijos, Žemaitijos nacionalinių parkų, Trakų istorinio nacionalinio parko ir Viešvilės valstybinio rezervato įsteigimo“ (Žin., 1991, Nr. 13-332) vertingam kultūriniu bei gamtiniu požiūriu Trakų ežeryno kraštovaizdžio kompleksui su Trakų pilimi, etnokultūriniu paveldu išsaugoti, tvarkyti bei naudoti. Nacionalinio parko bendras plotas – 8150 ha.



Šaltinis: *https://vstt.lrv.lt/lt/saugomu-teritoriju-sistema/nacionaliniai-parkai*

2 pav. Trakų istorinis nacionalinis parkas „iš paukščio skrydžio“

Istorinio nacionalinio parko uždaviniai, nustatyti Lietuvos Respublikos Vyriausybės 2000 m. balandžio 4 d. nutarimu Nr. 388 „Dėl Trakų istorinio nacionalinio parko nuostatų patvirtinimo“. Nacionalinio parko apsaugos režimą užtikrina ir nacionalinio parko steigimo tikslų įgyvendinimą koordinuoja Trakų istorinio nacionalinio parko direkcija.

Trakų istorinio nacionalinio parko išskirtinė vertė. Nacionalinis parkas – mažiausias iš visų Lietuvos nacionalinių parkų. Jame vaizdingai persipina natūralus ir kultūrinis kraštovaizdis, atspindintys žmogaus ir gamtos darnaus sambūvio istoriją bei Lietuvos gyventojų gebėjimą išmintingai naudoti gamtinę aplinką valstybės kūrimui, savigynai ir saviraiškai, nesumenkinant gamtos vertybių ir grožio.

Nepaisant intensyvaus teritorijos apgyvendinimo ir naudojimo, parke išliko didelė natūralių ekosistemų įvairovė su Europinės svarbos buveinėmis bei retų augalų ir gyvūnų rūšimis.

Veiklą Nacionalinio parko funkcinio prioriteto zonose reglamentuoja LR kultūros ministrės 2003 m. lapkričio 21 d. patvirtintas įsakymas Nr. ĮV-436 „Dėl Trakų istorinio nacionalinio parko individualaus apsaugos reglamento patvirtinimo“.

Nacionalinis parkas suskirstytas į **konservacinio** (Trakų Salos ir Pusiasalio pilių bei Senųjų Trakų piliavietės kultūriniai rezervatai ir Trakų senamiesčio urbanistinis, Senųjų Trakų archeologinis, Užutrakio kraštovaizdžio architektūros, Varnikėlių, Serapiniškių, Senųjų Trakų kaimo architektūros, Kudrionių kraštovaizdžio, Akmenos, Galvės ežerų,

Bražuolės aukštupio hidrografiniai, Varnikų botaninis-zoologinis, Plomėnų ornitologinis draustiniai;), **ekologinės apsaugos** (II kategorijos (ekosistemų apsaugos) ir III kategorijos (apsauginiai) miškai bei kultūros kompleksų vizualios apsaugos teritorijos, vandens telkinių apsaugos, pakelių ir reljefo apsaugos zonos), **rekreacinio** (II kategorijos (rekreaciniai) miškai, rekreacinės Akmenos, Balčio, Bernardinų (Lukos), Bitiškių, Galvės, Kulpio, Sasonės, Skaisčio, Širmuko, Totoriškių ir kitų ežerų akvatorijos, išskyrus Plomėnų ežerą, paplūdimiai, rekreacijos įstaigų teritorijos;), **ūkinio** (IV kategorijos (ūkiniai) miškai, planavimo schemoje numatytos komunalinės ir gamybinės teritorijos Trakų mieste, Jovariškių, Kariotiškių, Senųjų Trakų, Varnikų kaimuose) ir **kitos** (**gyvenamosios) funkcijos** (esami gyvenamieji rajonai, kaimai, gyvenvietės ir nauji gyvenamieji rajonai, numatyti Trakų istorinio nacionalinio parko planavimo schemoje.) prioriteto zonas. Istorinio nacionalinio parko funkcinės zonos patenkančios į Trakų regioninio padalinio administruojamus miškus pateikiamos 2 lentelėje.

2 lentelė. Trakų istorinio nacionalinio parko funkcinio prioriteto zonos valstybinės reikšmės miškuose

Funkcinio prioriteto zonos	ha*	proc.
Konservacinio prioriteto zonos:	925,7	47,6
Draustiniai	*925,7*	*47,6*
Ekologinės apsaugos prioriteto zonos	675,1	35,5
Rekreacinio prioriteto zonos	259,0	13,5
Žemės ūkio zonos	38,2	2,0
Ūkinio prioriteto zonos	1,5	0,1
Gyvenamosios paskirties zonos	0,4	0,1
Iš viso:	**1899,9**	**100**

**Parko bei jo funkcinio prioriteto zonų plotai apskaičiuoti naudojantis GIS programine įranga*

Nacionalinio parko apsauga ir tvarkymas, veiklos reglamentavimas siejamas su teritorijos funkcinio prioriteto zonomis Į regioninio padalinio administruojamų miškų teritoriją patenka šios funkcinio prioriteto zonos:

1. **<u>konservacinio prioriteto zonos – rezervatai ir draustiniai:</u>**

- **Kudorių kraštovaizdžio draustinis** apima šiaurės vakarinę parko dalį iki Akmenos ežero - Daugirdiškių mišką su Daniliškių kaimu ir piliakalniu, Sasonės, Bitiškių ežerais. Šio draustinio tikslas - išsaugoti Kudrionių kraštovaizdį, vykdyti mokslinius tyrimus (Semeliškių girininkija – 182,0 ha; Trakų girininkija – 1,5 ha);
- **Akmenos ežero hidrografinis draustinis** apima Akmenos ežerą su pakrantėmis. Šio draustinio tikslas - išsaugoti Trakų ir jų apylinkių savitumą nulemiančius ežerus, vykdyti mokslinius tyrimus (Trakų girininkija – 32,6 ha);

- **Galvės ežero hidrografinis draustinis** apima Galvės ežerą su pakrantėmis. Šio draustinio tikslas - išsaugoti Trakų ir jų apylinkių savitumą nulemiančius ežerus, vykdyti mokslinius tyrimus (Trakų girininkija – 8,1 ha);
- **Bražuolės hidrografinis draustinis** apima Bražuolės upelio ištakas, esančias į šiaurę nuo Akmenos ežero, šalia kelio Trakai-Vievis, su Bražuolės piliakalniu. Šio draustinio tikslas - išsaugoti bei atkurti Bražuolės upelio aukštupio hidrografinę struktūrą, vykdyti mokslinius tyrimus (Trakų girininkija – 22,1 ha);
- **Varnikų botaninis-zoologinis draustinis** apima Varnikų mišką, Baluošos, Jurgelės, Ilgelio ežerus, Varnikų-Ilgelio pelkes. Šio draustinio tikslas - išsaugoti miško ir pelkės kompleksą, atkuriant pažeistus pelkės pakraščius, vykdyti mokslinius tyrimus (3 pav.) (Lentvario girininkija – 427,0 ha);



Šaltinis: http://www.seniejitrakai.lt/place-lt-58

3 pav. Varnikų botaninis-zoologinis draustinis

- **Plomėnų ornitologinis draustinis** apima Plomėnų pelkę su Plomėnų ežeru, yra tarp Alsakių miško ir vakarinio Trakų apvažiavimo. Šio draustinio tikslas - išsaugoti Plomėnų pelkę su gausia ir įvairia ornitofauna, vykdyti mokslinius tyrimus (Trakų girininkija – 246,8 ha);
- **Daniliškių archeologinis draustinis** - saugoti piliakalnį su gyvenviete (Semeliškių girininkija – 4,5 ha);
- **Trakų senamiesčio urbanistinis draustinis** - išsaugoti, atkurti bei eksponuoti istoriškai susiklosčiusios Trakų miesto planinės erdvinės struktūros, jos ryšio su gamtine aplinka, užstatymo elementų ir formų visumą (Trakų girininkija – 1,1 ha);

2. **<u>apsauginio (prezervacinio) prioriteto zonos – apsauginiai miškai:</u>**

- **Apsauginiai miškai** – priskirti miškų masyvai, esantys šiaurinėje parko dalyje, į šiaurę nuo Balčio ežero, į pietryčius ir į šiaurę nuo Skaisčio ežero, tarp kelių Trakai-Lentvaris, Vilnius-Trakai, o taip pat Alsakių miškas. Tikslas - auginti miškus, atliekančius dirvožemio, oro, vandens, žmogaus gyvenamosios aplinkos apsaugos tikslais, formuojant produktyvius medynus.

3. **<u>rekreacinio prioriteto zonos – miško parkai:</u>**

- **Miško parkai -** Trakų-Totoriškių, Rėkalnio, Varnikų-Lukos, Varnikų-Skaisčio, Žydiškių, Kudrionių, Jovariškių, Babriškių. Tikslas - auginti miškus, pritaikytus intensyviam lankymui.

4. **<u>ūkinės ir gyvenamosios zonos – agroparkinis ūkis:</u>**

- **Agroparkinės teritorijos -** ūkininkauti, išsaugant bei atkuriant būdingą Nacionalinio parko agrarinį kraštovaizdį.

Bendras regioninio padalinio administruojamų miškų plotas Trakų istoriniame nacionaliniame parke yra **1899,9** ha (2 lentelė).

2.1.1.2. Aukštadvario regioninis parkas

Aukštadvario regioninis parkas - įsteigtas Lietuvos Respublikos Aukščiausiosios Tarybos – Atkuriamojo Seimo 1992 m. rugsėjo 24 d. nutarimu Nr. I–2913 „Dėl regioninių parkų ir draustinių įsteigimo“ (Žin., 1992, Nr. 30–913), siekiant išsaugoti vertingą Verknės ir Strėvos aukštupių kraštovaizdį, jo gamtinę ekosistemą bei kultūros paveldo vertybes, jas tvarkyti ir racionaliai naudoti.

Aukštadvario regioninio parko apsaugos režimą užtikrina ir regioninio parko steigimo tikslų įgyvendinimą koordinuoja Aukštadvario regioninio parko direkcija. Aukštadvario regioninio parko plotas – 17 011 ha.

Regioninio parko paskirtis, nustatyta Lietuvos Respublikos Vyriausybės 1999 m. balandžio 29 d. nutarimu Nr. 490 „Dėl regioninių parkų nuostatų patvirtinimo“, yra išsaugoti ypač vertingą gamtos požiūriu Aukštadvario kalvyną su Verknės ir Strėvos ežeringais aukštupiais; išsaugoti kultūros paveldo vertybes, iš jų – unikalų Aukštadvario miestelio urbanistinį kompleksą (bažnyčią ir vienuolyno kompleksą, parką su želdiniais ir pirmąja Lietuvoje upėtakių auginimo tvenkinių sistema,

hidroelektrinę, Aukštadvario piliakalnį bei Kartuvių kalną), Bagdanonių hidroelektrinę su protakomis, Lavariškių, Mošos, Pamiškės, Žuklijos ir Strėvos piliakalnius.

Aukštadvario regioninio parko tvarkymo planas patvirtintas Lietuvos Respublikos aplinkos ministro 2016 m. lapkričio 11 d. įsakymu Nr. D1-763 „Dėl Aukštadvario regioninio parko tvarkymo plano patvirtinimo“.

Pagrindinės Aukštadvario regioninio parko gamtos apsaugos kryptys yra šios:

1. vertingų gamtinių kompleksų ir objektų bei atvirų kraštovaizdžio erdvių išsaugojimas;
2. biologinės įvairovės išsaugojimas.

Veiklą Aukštadvario regioninio parko funkcinio prioriteto zonose reglamentuoja LR aplinkos ministro 2002 m. rugpjūčio 10 d. patvirtintas įsakymas Nr. 412 „Dėl Aukštadvario regioninio parko apsaugos reglamento patvirtinimo“. Aukštadvario regioninio parko apsauga ir tvarkymas, veiklos reglamentavimas siejamas su teritorijos funkcinio prioriteto zonomis. Regioninio parko funkcinės zonos patenkančios į Trakų regioninio padalinio administruojamus miškus pateikiamos 3 lentelėje.

3 lentelė. Aukštadvario regioninio parko funkcinio prioriteto zonos valstybinės reikšmės miškuose

Regioninio parko funkcinio prioriteto zonos	ha*	proc.
Konservacinio prioriteto zonos:	3001,2	65,1
Rezervatai	*156,4*	*3,4*
Draustiniai	*2844,8*	*61,7*
Ekologinės apsaugos prioriteto zonos	1312,7	28,5
Rekreacinio prioriteto zonos	297,4	6,3
Gyvenamosios zonos	0,9	0,1
Iš viso:	**4612,2**	**100**
Parko buferinė apsaugos zona**	13,4	-

**Parko bei jo funkcinio prioriteto zonų plotai apskaičiuoti naudojantis GIS programine įranga*
***Buferinės apsaugos zonos į bendrą regioninio parko teritoriją nėra įtrauktos*

Pagal Lietuvos Respublikos Vyriausybės 2016 m. spalio 26 d. nutarimą Nr. 1054 „Dėl Aukštadvario regioninio parko ir jo zonų bei buferinės apsaugos zonos ribų plano patvirtinimo“, šio parko konservacinio prioriteto zoną sudaro: Mergiškių gamtinis rezervatas, Mergiškių, Saloviškių, Spindžiaus, Strėvos aukštupio, Verknės aukštupio, Verknės ir Vilkokšnio kraštovaizdžio draustiniai, Antakmenių, Strėvos ištakų, Tabaliukų ir Verniejaus hidrografiniai draustiniai, Verknės botaninis-zoologinis draustinis, Skrebio botaninis draustinis, Mošos archeologinis draustinis, Aukštadvario istorinis draustinis ir Aukštadvario urbanistinis draustinis. Į Trakų regioninio padalinio teritoriją patenka 1 gamtinis rezervatas ir 11 draustinių, kurių tikslai yra šie:

1. Mergiškių gamtinio rezervato – išsaugoti Mergiškių kalvų miško centrinės dalies ekosistemą su Europos Bendrijos svarbos 9160 Skroblynų buveinėmis, į Lietuvos Respublikos saugomų gyvūnų, augalų ir grybų rūšių sąrašą ir / ar Europos bendrijos svarbos gyvūnų rūšių sąrašą įrašytų rūšių (europinių miežvienių, miškinių eraičinų, purpurinių plokščiavabalių, baltajuosčių juodsprindžių, baltnugarių genių) populiacijomis ir buveinėmis (Aukštadvario girininkija – 156,4 ha);

2. Mergiškių kraštovaizdžio draustinis – išsaugoti Aukštadvario kalvyno – paskutiniojo (Nemuno) apledėjimo moreninių aukštumų geomorfologinio etalono – kalvotą, daubotą miškingą kraštovaizdį su aukščiausia Dzūkų aukštumos vieta – Gedanonių kalva, Velnio, Antaveršio, Albinavos ir Gelionių duobėmis, Škilietų glaciokarstiniais ežerais, Amerikos lobu, Ustronės riedulynu, Vaitkūnų keimine terasa, Lavariškių ir Pamiškės piliakalniais, Akmenių pilkapynais, mitologiniu Mergiškių akmeniu, Mergiškių senosiomis kapinėmis, Mergiškių dvarvietės želdiniais, į Lietuvos Respublikos saugomų gyvūnų, augalų ir grybų rūšių sąrašą ir / ar Europos bendrijos svarbos gyvūnų rūšių sąrašą įrašytų rūšių (didžiųjų auksinukų, pleištinių skėčių, raudonpilvių kūmučių, ūdrų, žalsvažiedžių blandžių, žirnialapių vikių, raudonsparnių meškučių, baltajuosčių juodsprindžių, grakščiųjų skėčių, juodųjų gandrų, mažųjų erelių rėksnių, žvirblinių pelėdų) buveinėmis (Aukštadvario girininkija – 623,3; Kruonio girininkija 36,3);

3. Saloviškių kraštovaizdžio draustinis – išsaugoti ežeringo, miškingo dubaklonio kraštovaizdį su Saloviškių pilkapynu, Vytautavos Šv. Antano Paduviečio bažnyčia, Vytautavos senovės gamybos vieta (stiklo lydymo krosnimi), į Lietuvos Respublikos saugomų gyvūnų, augalų ir grybų rūšių sąrašą ir / ar Europos bendrijos svarbos gyvūnų rūšių sąrašą įrašytų rūšių (didžiųjų dančiasnapių, pilkųjų meletų) buveinėmis (Aukštadvario girininkija – 109,4 ha);

4. Spindžiaus kraštovaizdžio draustinis – išsaugoti Strėvos aukštupio dubaklonių, miškų, pelkių ir ežerų kraštovaizdį su Strėvos I ir II įgriuvomis, savito hidrologinio režimo Spindžiaus ežeru, Lausgenių velniabale ir raudonžemio išeigomis, Spindžiaus kaimo šaltiniu, Šaltinių kalneliu, Lausgenių egle, Špokų vinkšna, Strėvos, Lausgenių ir Drabužninkų (Danosų) pilkapynais, istorine Karališkosios virtuvės vietove, Europos Bendrijos svarbos 3140 Ežerų su menturdumblių bendrijomis, 6210 Stepinių pievų, 7140 Tarpinių pelkių ir liūnų, 7160 Nekalkingų šaltinių ir šaltiniuotų pelkių, 7210 *Žemapelkių su šakotąja ratainyte, 7220 *Šaltinių su besiformuojančiais tufais, 7230 Šarmingų žemapelkių, 9010 *Vakarų taigos, 9050 Žolių turtingų eglynų,

9080 *Pelkėtų lapuočių miškų, 91D0 *Pelkinių miškų, 91E0 *Aliuvinių miškų buveinėmis, į Lietuvos Respublikos saugomų gyvūnų, augalų ir grybų rūšių sąrašą ir / ar Europos bendrijos svarbos gyvūnų rūšių sąrašą įrašytų rūšių (plačialapių klumpaičių, vėjalandžių šilagėlių, žvilgančiųjų riestūnių, skiauterėtųjų tritonų, ūdrų, tulžių, raudonųjų garbenių, tamsialapių skliautalūpių, širdinių dviguonių, gelsvųjų gegūnių, prūsinių begalių, kalninių arnikų, siauralapių plaučių, didžiažiedžių juodagalvių, baltnugarių genių, didžiųjų dančiasnapių) populiacijomis ir buveinėmis (Aukštadvario girininkija – 805,5 ha);

5. Verknės kraštovaizdžio draustinis – išsaugoti Verknės ir jos intakų slėnių kraštovaizdžio kompleksą su Paverknės, Rangavos ir Šafarnės šaltiniais, Šafarnės alko akivarais (velniabalėmis), glaciokarstiniu Tameliuko ežeru, Toliotonių (Valuikų) pilkapiais, Tamelių I pasaulinio karo vokiečių karių ir Aukštadvario žydų kapinėmis, Aukštadvario hidroelektrine, Europos Bendrijos svarbos 7230 Šarmingų žemapelkių, 7160 Nekalkingų šaltinių ir šaltiniuotų pelkių buveinėmis, į Lietuvos Respublikos saugomų gyvūnų, augalų ir grybų rūšių sąrašą ir / ar Europos bendrijos svarbos gyvūnų rūšių sąrašą įrašytų rūšių (tulžių, pelkinių uolaskėlių, melsvųjų gencijonų, daugiamečių blizgių, paprastųjų rėžiukų, miškinių varnalėšų, Meinshauzeno plūdžių, griežlių, švygždų, pievinių lingių) populiacijomis ir buveinėmis, lašišinių žuvų nerštavietėmis (Aukštadvario girininkija – 295,3 ha);

6. Vilkokšnio kraštovaizdžio draustinis – išsaugoti Vilkokšnio ežero dubaklonio kraštovaizdį su terasomis, sufoziniais cirkais, eroziniais raguvynais, Verknės ištakomis, Žaliųjų Prūdelių ir Panošiškių šaltiniais, Žuklijų piliakalniais ir papėdės gyvenviete, Žaliosios šventviete ir pilkapių vieta, Alkaičio (Žaliosios) mitologiniu akmeniu, Tolkiškių dvaro senųjų kapinių kompleksu, Europos Bendrijos svarbos 5130 Kadagynų, 7160 Nekalkingų šaltinių ir šaltiniuotų pelkių, 7230 Šarmingų žemapelkių, 9010 *Vakarų taigos, 9050 Žolių turtingų eglynų buveinėmis, į Lietuvos Respublikos saugomų gyvūnų, augalų ir grybų rūšių sąrašą ir / ar Europos bendrijos svarbos gyvūnų rūšių sąrašą įrašytų rūšių (plačialapių klumpaičių, dvilapių purvuolių, žvilgančiųjų riestūnių, niūriaspalvių auksavabalių, ūdrų, tulžių, didžiųjų baublių, pievinių lingių, griežlių, švygždų) populiacijomis ir buveinėmis (Aukštadvario girininkija – 96,4 ha; Onuškio girininkija 221,7 ha; Rūdiškių girininkija 9,0 ha);

7. Verknės aukštupio kraštovaizdžio draustinis – išsaugoti Verknės aukštupio kraštovaizdį su Gilandžio, Gilušio, Pakalnių, Pieskio ir Solio ežerais, Verknės senvagių ir pratekamųjų ežerų kompleksu, etnokultūrinio Pakalninkų kaimo užstatymo pobūdžiu ir erdvine kompozicija, Grinkavos užtvanka, Europos Bendrijos svarbos 3140 Ežerų su

menturdumblių bendrijomis, 3260 Upių sraunumų su kurklių bendrijomis, 6120*Karbonatinių smėlynų smiltpievių, 6210 Stepinių pievų, 6430 Eutrofinių aukštųjų žolynų, 6510 Šienaujamų mezofitų pievų, 7140 Tarpinių pelkių ir liūnų, 7210* Žemapelkių su šakotąja ratainyte, 7230 Šarmingų žemapelkių, 9080 *Pelkėtų lapuočių miškų buveinėmis, į Lietuvos Respublikos saugomų gyvūnų, augalų ir grybų rūšių sąrašą ir / ar Europos bendrijos svarbos gyvūnų rūšių sąrašą įrašytų rūšių (dvilapių purvuolių, didžiųjų auksinukų, raudonpilvių kūmučių, ūdrų, paprastųjų tuklių, vienalapių gedučių, šakotųjų ratainyčių, menturlapių ežeručių, gegūnių, griežlių, švygždų, putpelių) populiacijomis ir buveinėmis (Aukštadvario girininkija 69,9 ha);

8. Verniejaus hidrografinis draustinis – išsaugoti savitą nenuotakaus Verniejaus ežero hidrologinį režimą, Verniejaus ežero salas, Degusio, Ilgio, Laužaraisčio ir Skričio ežerų hidrografinę sistemą, būdingas paežerių pievų, pelkių ir miškų ekosistemas (Aukštadvario girininkija – 76,6 ha; Onuškio girininkija 9,6 ha);

9. Skrebio botaninis draustinis – išsaugoti didele biologine įvairove pasižyminčią Skrebio miško ekosistemą su Europos Bendrijos svarbos 3150 Natūralių eutrofinių ežerų su plūdžių arba aštrių bendrijomis, 9050 Žolių turtingų eglynų, 9160 Skroblynų, 91D0 *Pelkinių miškų, 91E0 *Aliuvinių miškų buveinėmis, į Lietuvos Respublikos saugomų gyvūnų, augalų ir grybų rūšių sąrašą ir / ar Europos bendrijos svarbos gyvūnų rūšių sąrašą įrašytų rūšių (stačiųjų vaisginų, baltajuosčių juodsprindžių, baltnugarių genių) populiacijomis ir buveinėmis (Aukštadvario girininkija – 55,6 ha);

10. Aukštadvario istorinis draustinis – išsaugoti Aukštadvario piliakalnio, papėdės gyvenvietės (kodas Kultūros vertybių registre – 24140) ir dvaro sodybos su parku ir tvenkiniais (kodas Kultūros vertybių registre – 776) kompleksą – vertingą kultūrinę vietovę, vieną ankstyviausių krašto apgyvendinimo židinių, istorinį Lietuvos Didžiosios Kunigaikštystės gynybinį ir administracinį centrą (Aukštadvario girininkija – 2,7 ha);

11. Strėvos aukštupio kraštovaizdžio draustinis – išsaugoti Daugirdiškių moreninio masyvo pietinės dalies miškingą agrarinį kraštovaizdį su raiškiomis pakraštinės akumuliacijos reljefo formomis ir rininiais ežerais, Aukšlinio liepa, Bygaudo uosiu, Strėvos piliakalniu ir kapinynu, Bagdononių hidroelektrine, į Lietuvos Respublikos saugomų gyvūnų, augalų ir grybų rūšių sąrašą ir / ar Europos bendrijos svarbos gyvūnų rūšių sąrašą įrašytų rūšių (didžiųjų plukenių, kalninių jonažolių, sibirinių visgių, trižiedžių lipikų, švygždų, putpelių, pievinių lingių) populiacijomis ir buveinėmis (Semeliškių girininkija – 428,0 ha) ;

12. Mošos archeologinis draustinis – išsaugoti vertingą I tūkstantmečio archeologijos paminklų kompleksą, susidedantį iš Mošos piliakalnio su papėdės gyvenviete, Mošos ir Skrebio pilkapynų (Aukštadvario girininkija - 5,6 ha).

Bendras Trakų regioninio padalinio administruojamų miškų plotas Aukštadvario regioniniame parke yra 4612,2 ha (3 lentelė).

2.1.1.3. Kauno marių regioninis parkas

Kauno marių regioninis parkas - įsteigtas Lietuvos Respublikos Aukščiausiosios Tarybos – Atkuriamojo Seimo 1992 m. rugsėjo 24 d. nutarimu Nr. I–2913 „Dėl regioninių parkų ir draustinių įsteigimo“ (Žin., 1992, Nr. 30–913), siekiant išsaugoti unikalų Kauno marių tvenkinio kraštovaizdį, jo gamtinę ekosistemą bei kultūros paveldo vertybes, jas tvarkyti ir racionaliai naudoti.

Kauno marių regioninio parko apsaugos režimą užtikrina ir regioninio parko steigimo tikslų įgyvendinimą koordinuoja Kauno marių regioninio parko direkcija. Bendras parko plotas – 9852 ha.

Regioninio parko paskirtis, nustatyta Lietuvos Respublikos Vyriausybės 1999 m. balandžio 29 d. nutarimu Nr. 490 „Dėl regioninių parkų nuostatų patvirtinimo“, yra išsaugoti unikalų Kauno marių tvenkinio kraštovaizdžio kompleksą, didžiąsias atodangas, užlietas Nemuno intakų žiotis; išsaugoti unikalų Pažaislio vienuolyno architektūrinį kompleksą, Lietuvos liaudies buities muziejų.

Kauno marių regioninio parko tvarkymo planas patvirtintas Lietuvos Respublikos aplinkos ministro 2016 m. rugsėjo 19 d. įsakymu Nr. D1-624 „Dėl Kauno marių regioninio parko tvarkymo plano patvirtinimo“.

Pagrindinės Kauno marių regioninio parko gamtos apsaugos kryptys yra šios:

1. išsaugoti vertingas gamtines teritorijas ir objektus;
2. išsaugoti biologinę įvairovę;
3. išlaikyti gamtinės ekosistemos stabilumą, stiprinant gamtinio karkaso ekologinį potencialą;
4. atkurti pažeistus gamtos objektus ir kompleksus.

Veiklą Kauno marių regioninio parko funkcinio prioriteto zonose reglamentuoja LR aplinkos ministro 2002 m. rugpjūčio 10 d. patvirtintas įsakymas Nr. 416 „Dėl Kauno marių regioninio parko apsaugos reglamento patvirtinimo“. Kauno marių regioninio parko apsauga ir tvarkymas, veiklos reglamentavimas siejamas su teritorijos funkcinio prioriteto zonomis. Regioninio parko funkcinės zonos patenkančios į Trakų regioninio padalinio administruojamus miškus pateikiamos 4 lentelėje.

4 lentelė. Kauno marių regioninio parko funkcinio prioriteto zonos valstybinės reikšmės miškuose

Regioninio parko funkcinio prioriteto zonos	ha*	proc.
Konservacinio prioriteto zonos:	981,2	73,8
Draustiniai	981,2	73,8
Ekologinės apsaugos prioriteto zonos	215,2	16,2
Rekreacinio prioriteto zonos	131,9	9,9
Kitos paskirties prioriteto zonos:	1,0	0,1
Gyvenamosios zonos	0,1	0,01
Vandens ūkio zonos	0,1	0,01
Ekosistemų atkūrimo zonos	0,8	0,08
Iš viso:	**1329,3**	**100**
Parko buferinė apsaugos zona**	104,1	

**Parko bei jo funkcinio prioriteto zonų plotai apskaičiuoti naudojantis GIS programine įranga*
***Buferinės apsaugos zonos į bendrą regioninio parko teritoriją nėra įtrauktos*

Pagal Lietuvos Respublikos Vyriausybės 2016 m. rugpjūčio 11 d. nutarimą Nr. 829 „Dėl Kauno marių regioninio parko ir jo zonų bei buferinės apsaugos zonos ribų plano patvirtinimo“, šio parko konservacinio prioriteto zoną sudaro: Kauno marių ir Strėvos kraštovaizdžio draustiniai, Karčiupio, Uolės ir Pravienos hidrografiniai draustiniai, Dabintos, Piliuonos ir Gastilionių botaniniai-zoologiniai draustiniai, Arlaviškių botaninis draustinis, Arlaviškių ornitologinis draustinis, Pažaislio ir Kauno tvirtovės V forto architektūriniai draustiniai, Palemono gynybinių įtvirtinimų ir Surgantiškės archeologiniai draustiniai. Į Trakų regioninio padalinio teritoriją patenka 7 draustiniai, kurių tikslai yra šie:

1. Kauno marių kraštovaizdžio draustinis – išsaugoti Kauno marių centrinės erdvės su aukštais Nemuno slėnio šlaitais, didžiosiomis atodangomis Rumšiškių miške kraštovaizdį, slėnio šlaitams būdingų augaviečių miškus, išsaugoti ir eksponuoti archeologijos vertybes (Samylų piliakalnį su gyvenviete, Samylų II piliakalnį, Viršužiglio dvarvietę, Dovainonių, Kapitoniškių pilkapynus, Dovainonių, Kapitoniškių piliakalnį) bei vienkieminio kaimo teritorijos užstatymo pobūdį Kapitoniškėse (Pravieniškių girininkija – 230,1 ha);

2. Strėvos kraštovaizdžio draustinis – išsaugoti Strėvos žemupio slėnio vaizdingą kraštovaizdį, pakrančių miškus, juose susiformavusias Europos Bendrijos svarbos 9180 *Griovų ir šlaitų miškų, 6210 Stepinių pievų, 6270 *Rūšių turtingų smilgynų buveines,

išsaugoti ir eksponuoti Lašinių piliakalnį su gyvenviete (Kruonio girininkija – 20,3 ha; Pravieniškių girininkija – 27,1 ha);

3. Dabintos botaninis-zoologinis draustinis – išsaugoti du skirtingus augalijos kompleksus – išlikusį nepaprastai vaizdingą šimtametį pušyną ir užžėlusią pelkėjančią marių pakrantę bei Dabintos salą, išsaugoti retas paukščių rūšis (juodąjį peslį, įvairius genius, ulduką) ir jų perimvietes bei retųjų augalų rūšis (smiltyninį gvazdiką, miškinę varnalėšą, dirvinį česnaką)(Kruonio girininkija – 301,0 ha);

4. Gastilionių botaninis-zoologinis draustinis – išsaugoti būdingą senovinių aliuvinių lygumų augaviečių mišką, Paežerio ežerą, Europos Bendrijos svarbos 9050 Žolių turtingų eglynų, 9080 *Pelkėtų lapuočių miškų, 9160 Skroblynų, 91D0 *Pelkinių miškų, 9020*Plačialapių ir mišrių miškų buveines, saugomų paukščių rūšis (jūrinius erelius, juoduosius peslius, vištvanagius, mažuosius erelius rėksnius) ir vieną unikaliausių Rumšiškių miško zoologinių vertybių – ypač retų Lietuvoje žinduolių – didžiųjų miegapelių populiaciją (Pravieniškių girininkija – 291,4 ha);

5. Karčiupio hidrografinis draustinis – išsaugoti nepakeistą Karčiupio upelio ir jo intakų hidrografinę struktūrą, gamtinį kraštovaizdžio pobūdį (Pravieniškių girininkija – 48,2 ha);

6. Pravienos hidrografinis draustinis – išsaugoti Pravienos upelio, jo intakų hidrografinę struktūrą, gamtinį kraštovaizdžio pobūdį (Pravieniškių girininkija – 38,4 ha);

7. Uolės hidrografinis draustinis – išsaugoti Uolės įlankos, susiformavusios užtvenkus Nemuną, gamtinį kraštovaizdžio pobūdį ir savitumą (Pravieniškių girininkija – 24,7 ha);

Bendras Trakų regioninio padalinio administruojamų miškų plotas Kauno marių regioniniame parke yra 1329,3 ha (4 lentelė).

2.1.1.4. Neries regioninis parkas

Neries regioninis parkas - įsteigtas Lietuvos Respublikos Aukščiausiosios Tarybos – Atkuriamojo Seimo 1992 m. rugsėjo 24 d. nutarimu Nr. I–2913 „Dėl regioninių parkų ir draustinių įsteigimo“ (Žin., 1992, Nr. 30–913), siekiant išsaugoti vertingus gamtos ir kultūros paveldo bei rekreaciniu požiūriais Pietų Lietuvos aukštumų dalies ir Dzūkų aukštumos dalies kraštovaizdžio kompleksus, jų gamtinę ekosistemą bei kultūros paveldo vertybes, jas tvarkyti ir racionaliai naudoti.

Neries regioninio parko apsaugos režimą užtikrina ir regioninio parko steigimo tikslų įgyvendinimą koordinuoja Neries regioninio parko direkcija. Neries regioninio parko plotas – 10 514 ha.

Regioninio parko paskirtis, nustatyta Lietuvos Respublikos Vyriausybės 2020 m. kovo 25 d. nutarimu Nr. 285 „Dėl Lietuvos Respublikos Vyriausybės 1999 m. balandžio 29 d. nutarimo Nr. 490 „Dėl regioninių parkų nuostatų patvirtinimo“ pakeitimo“, yra išsaugoti ypač vertingą Neries vidurupio kilpų sistemą, Bražuolės žemupį, vertingas Neries slėnio miškų biocenozes, iš jų Dūkštų ąžuolyną; išsaugoti kultūros paveldo vertybes, iš jų vieną seniausių Lietuvoje apgyvendinimo sistemų – archeologinių vertybių kompleksą, nusidriekusį palei Nerį tarp Vilniaus ir Kernavės su Dūkštų bažnyčia ir kapinėmis, Panerių parku, Karmazinų, Buivydų, Bradeliškių, Velniakampio, Viršupio ir Rėvos piliakalniais, Karmazinų ir Popių pilkapiais.

Neries regioninio parko tvarkymo planas patvirtintas Lietuvos Respublikos aplinkos ministro 2016 m. rugpjūčio 5 d. įsakymu Nr. D1-545 „Dėl Neries regioninio parko tvarkymo plano patvirtinimo“.

Pagrindinės regioninio parko gamtos apsaugos kryptys yra šios:

1. išsaugoti ir formuoti estetiškai vertingus kraštovaizdžius;
2. užtikrinti Neries kilpų gamtinės ekosistemos stabilumo išsaugojimą, stiprinant gamtinio karkaso ekologinį potencialą, mažinant antropogeninį poveikį ir didinant ekosistemų natūralumą;
3. išsaugoti biologinę įvairovę, gamtinius kompleksus ir objektus;
4. atkurti pažeistus gamtos objektus ir kompleksus;
5. išsaugant kraštovaizdžio mozaikiškumą, nedidinti regioninio parko miškingumo dirbamoje žemėje.

Neries regioninio parko apsauga ir tvarkymas, veiklos reglamentavimas siejamas su teritorijos funkcinio prioriteto zonomis. Regioninio parko funkcinės zonos patenkančios į Trakų regioninio padalinio administruojamus miškus pateikiamos 5 lentelėje.

5 lentelė. Neries regioninio parko funkcinio prioriteto zonos

Regioninio parko funkcinio prioriteto zonos	ha	proc.
Konservacinio prioriteto zonos:	1997,4	76,7
Draustiniai	1997,4	76,7
Ekologinės apsaugos prioriteto zonos	526,1	20,2
Rekreacinio prioriteto zonos	79,9	3,1
Iš viso:	**2603,4**	**100**

**Parko bei jo funkcinio prioriteto zonų plotai apskaičiuoti naudojantis GIS programine įranga*

Pagal Lietuvos Respublikos Vyriausybės 2016 m. rugpjūčio 11 d. nutarimą Nr. 731 „Dėl Neries regioninio parko ir jo zonų bei buferinės apsaugos zonos ribų plano patvirtinimo“, šio parko konservacinio prioriteto zoną sudaro: Dūkštų gamtinis rezervatas, Dūkštų, Elniakampio (Velniakampio), Kulio (Grabijolų), Sviliškių ir Saidės kraštovaizdžio draustiniai, Aliosios ir Čekonės hidrografiniai draustiniai, Veprių ir Bražuolės botaniniai draustiniai, Semeniukų zoologinis draustinis, Panerių I miško pušies genetinis draustinis ir Šilėnų etnokultūrinis draustinis. Į Trakų regioninio padalinio teritoriją patenka 9 draustiniai, kurių tikslai yra šie:

1. Kulio (Grabijolų) kraštovaizdžio draustinis – išsaugoti miškingą, išraižytą raguvomis Neries upės slėnio atkarpą, turtingą kultūros paveldo, Grabijolų kaimą su jam priklausančia žeme abipus Neries upės, kaimo plano struktūrą, Europos Bendrijos svarbos 9010 *Vakarų taigos, 9180 *Griovų ir šlaitų miškų buveines su saugomų augalų rūšių augavietėmis bei saugomos žinduolių rūšies didžiosios miegapelės (*Glis glis*) natūraliomis buveinėmis (Vievio girininkija – 124,6 ha);

2. Aliosios hidrografinis draustinis – išsaugoti Aliosios upelio slėnį, Aliosios ir Neries upių santaką (Vievio girininkija – 71,1 ha);

3. Veprių botaninis draustinis – išsaugoti Veprių termokarstinės kilmės ežerus, juos supančius miškus su Europos Bendrijos svarbos buveinėmis – 7210 *Žemapelkės su šakotąja ratainyte ir 3140 Ežerai su menturdumblių bendrijomis bei saugomų augalų rūšių – šakotosios ratainytės (*Cladium mariscus*), dvilapio purvuolio (*Liparis loeselii*), vienalapio gedučio (*Malaxis monophyllus*) augavietėmis (Vievio girininkija – 30,1 ha);

4. Elniakampio (Velniakampio) kraštovaizdžio draustinis– išsaugoti Neries upės slėnio atkarpą su raiškiomis slėnio terasomis, raguvomis, termokarstinės ir eolinės kilmės reljefo formomis, natūralius Elniakampio (Velniakampio) ir Karmazinų vingius, Panerių salą, Europos Bendrijos svarbos 9010 *Vakarų taigos miškų buveines su saugomų augalų rūšių augavietėmis, Panerių dvaro sodybą su parku (Vievio girininkija – 958,3 ha);

5. Bražuolės botaninis draustinis – išsaugoti Bražuolės upės slėnį ir salpą su natūraliomis ir pusiau natūraliomis buveinėmis ir didele saugomų rūšių augaviečių įvairove,

Europos Bendrijos svarbos buveines – 3260 Upių sraunumos su kurklių bendrijomis, 7220 *Šaltiniai su besiformuojančiais tufais, 7160 Nekalkingi šaltiniai ir šaltiniuotos pelkės, 6510 Šienaujamos mezofitų pievos, ypač siekiant išsaugoti teritorijoje randamą paprastąjį kūjagalvį (*Cottus gobio*) (Vievio girininkija – 275,2 ha);

6. Sviliškių kraštovaizdžio draustinis – išsaugoti natūralią, miškingą Neries upės slėnio atkarpą su Sviliškių kilpomis ir srauniomis rėvomis, Naujosios Rėvos piliakalnį, Europos Bendrijos svarbos buveines: 6510 Šienaujamų mezofitų pievos, 6210 Stepinės pievos, 6452 Aliuvinės pievos, 6270 Rūšių gausios ganyklos ir ganomos pievos, 9010 Vakarų taiga, 9050 Žolių turtingi eglynai, 9180 Griovų ir šlaitų miškai, 91E0 Aliuviniai miškai, 7140 Tarpinės pelkės ir liūnai, 7160 Nekalkingi šaltiniai ir šaltiniuotos pelkės, 7230 Šarmingos žemapelkės, saugomų augalų rūšių augavietes (Lentvario girininkija – 44,5 ha; Vievio girininkija – 382,6 ha);

7. Semeniukų zoologinis draustinis – išsaugoti saugomos žinduolių rūšies didžiosios miegapelės (*Glis glis*) ir apyretės rūšies lazdyninės miegapelės (*Muscardinus avellanarius*) natūralias buveines (Lentvario girininkija – 55,4 ha);

8. Saidės kraštovaizdžio draustinis– išsaugoti unikalų Saidės upelį, jo šlaitus ir santaką su Nerimi, Stirnių piliakalnį (Lentvario girininkija – 21,9 ha);

9. Panerių I miško pušies genetinis draustinis – išsaugoti paprastosios pušies (*Pinus sylvestris*) populiacijos genetinę įvairovę kintančios aplinkos sąlygomis ir užtikrinti šios populiacijos atsikūrimą arba atkūrimą jos dauginamąja medžiaga (Vievio girininkija – 33,7 ha).

Bendras Trakų regioninio padalinio administruojamų miškų plotas Neries regioniniame parke yra 2603,4 ha (5 lentelė).

Valstybės įsteigtų saugomų teritorijų, neturinčių direkcijų, ir Europos ekologinio tinklo „NATURA 2000“ teritorijų, nepatenkančių į valstybinius parkus, rezervatus ar biosferos rezervatą, priskyrimo saugomų teritorijų direkcijoms sąrašas pateikiamas 1 priede.

2.1.2. Valstybiniai draustiniai

Regioninio padalinio teritorijoje įsteigta 13 valstybinių draustinių: 2 telmologiniai, 2 valstybiniai genetiniai, 1 pedologinis, 1 botaninis, 1 geomorfologinis, 2 botaniniai-zoologiniai ir 4 kraštovaizdžio draustiniai (žr. 6 lentelę).

Pagal LR saugomų teritorijų įstatymo nuostatas draustinių steigimo tikslai yra:

- išsaugoti gamtos ir kultūros paveldo teritorinius kompleksus (vertybes), vietoves;
- užtikrinti kraštovaizdžio ir biologinę įvairovę bei ekologinę pusiausvyrą;

- išsaugoti laukinių augalų, gyvūnų bei grybų buveines ir rūšis, genetiniu požiūriu vertingas jų populiacijas; sudaryti sąlygas moksliniams tyrimams, pažintiniam turizmui;
- propaguoti gamtos ir kultūros paveldo teritorinius kompleksus (vertybes), vietoves.

Regioninio padalinio administruojamų miškų teritorijoje įsteigti šie valstybiniai draustiniai*:*

1. **Budelių kraštovaizdžio draustinis;**
2. **Lomenos kraštovaizdžio draustinis;**
3. **Strošiūnų kraštovaizdžio draustinis;**
4. **Taučionių geomorfologinis draustinis;**
5. **Gėjaus telmologinis draustinis;**
6. **Palaraisčio telmologinis draustinis;**
7. **Gabriliavos pedologinis draustinis;**
8. **Lapainios botaninis draustinis;**
9. **Būdos botaninis – zoologinis draustinis;**
10. **Kaukinės botaninis – zoologinis draustinis;**
11. **Inklėriškių kraštovaizdžio draustinis;**
12. **Rūdiškių miško pušies genetinis draustinis;**
13. **Varniškių miško pušies genetinis draustinis.**

Bendras regioninio padalinio administruojamų miškų plotas valstybiniuose draustiniuose yra **5497,3 ha** (6 lentelė).



4 pav. Budelių kraštovaizdžio draustinis

6 lentelė. Valstybiniai draustiniai

Draustinio pavadinimas	*Bendras plotas, ha	Girininkija	Regioninio padalinio administruojami miškai, ha	Savivaldybė	Kada ir kieno įsteigta	Steigimo tikslas
Budelių kraštovaizdžio draustinis	415,4	Paparčių	37,2	Kaišiadorių, Širvintų raj. savivaldybės	LR AT 1992-09-24 nutarimas Nr. I-2913	išsaugoti raiškų miškingą Neries žemupio vingio kraštovaizdį su archeologijos paminklais
Lomenos kraštovaizdžio draustinis	540,1	Palomenės	215,3	Jonavos raj. ir Kaišiadorių raj. savivaldybės	LRV 1997-12-29 nutarimas Nr. 1486	išsaugoti gilų vaizdingą Lomenos slėnį su riedulių atodangomis, senvagėmis, šaltiniais, šlapiais baltalksnynais bei pievos su gausia augalija ir gyvūnija
Strošiūnų kraštovaizdžio draustinis	3170,2	Žiežmarių	1814,3	Elektrėnų ir Kaišiadorių raj. savivaldybės	LR AT 1992-09-24 nutarimas Nr. I-2913	išsaugoti ypač raiškų unikalios stipriai eroduotos moreninės pakilumos kraštovaizdį, į Lietuvos Respublikos saugomų gyvūnų, augalų ir grybų rūšių sąrašą ir Europos bendrijos svarbos gyvūnų rūšių sąrašą įrašytas rūšis
Taučionių geomorfologinis draustinis	337,7	Onuškio	16,3	Trakų raj. savivaldybė	LR AT 1992-09-24 nutarimas Nr. I-2913	išsaugoti priešpaskutinės apledėjimo stadijos metu suformuoto moreninio gūbrio fragmentą
Gėjaus telmologinis draustinis	658,7	Onuškio	494,7	Trakų raj. savivaldybė	LR AT 1992-09-24 nutarimas Nr. I-2913	išsaugoti stambių pelkinių duburių kompleksą Dzūkų aukštumoje
Palaraisčio telmologinis draustinis	346,5	Palomenės	345,6	Kaišiadorių raj. savivaldybė	LRV 1997-12-29 nutarimas Nr. 1486	išsaugoti turtingą rūšimis Palaraisčio aukštapelkę
Gabriliavos pedologinis draustinis	119,3	Paparčių	119,3	Kaišiadorių raj. savivaldybė	LTSR Ministrų Tarybos 1988-02-29 nutarimas Nr. 57	išsaugoti Rytų Lietuvos aukštumų vakarinių atšlaičių velėninių jaurinių glėjinių priemolio dirvožemių dangos etaloną
Lapainios botaninis draustinis	221,2	Kruonio	178,3	Kaišiadorių raj. savivaldybė	LR AT 1992-09-24 nutarimas Nr. I-2913	išsaugoti miško bei pievų augalijos kompleksą ir retų rūšių augalų augimvietes
Būdos botaninis - zoologinis draustinis	791,3	Būdos	775,1	Kaišiadorių raj. savivaldybė	LR AT 1992-09-24 nutarimas Nr. I-2913	išsaugoti retų rūšių augalus ir gyvūnus bei būdingus jų biotopus
Kaukinės botaninis - zoologinis draustinis	1135,0	Žiežmarių	938,7	Kaišiadorių raj. savivaldybė	LR AT 1992-09-24 nutarimas Nr. I-2913	išsaugoti Dzūkų aukštumoms būdingus uosynus su skroblais bei retų augalų ir grybų augimvietes

Draustinio pavadinimas	*Bendras plotas, ha	Girininkija	Regioninio padalinio administruojami miškai, ha	Savivaldybė	Kada ir kieno įsteigta	Steigimo tikslas
Inklėriškių kraštovaizdžio draustinis	845,0	Paluknio	433,1	Trakų raj. savivaldybė	LR AT 1992-09-24 nutarimas Nr. I-2913	išsaugoti Merkio zandrinės paslėninės lygumos kraštovaizdį
		Žeronių	75,8			
Rūdiškių miško pušies genetinis draustinis	26,4	Žeronių	26,4	Trakų raj. savivaldybė	LRV 2014 m. lapkričio 12 d. nutarimas Nr. 1246	išsaugoti Rūdiškių miško paprastosios pušies (*Pinus sylvestris* L.) populiacijos genetinę įvairovę kintančios aplinkos sąlygomis ir užtikrinti šios populiacijos atsikūrimą arba atkūrimą jos dauginamąja medžiaga
Varniškių miško pušies genetinis draustinis	27,8	Žeronių	27,2	Trakų raj. savivaldybė	LRV 2014 m. lapkričio 12 d. nutarimas Nr. 1246	išsaugoti Varniškių miško paprastosios pušies (*Pinus sylvestris* L.) populiacijos genetinę įvairovę kintančios aplinkos sąlygomis ir užtikrinti šios populiacijos atsikūrimą arba atkūrimą jos dauginamąja medžiaga
Iš viso:	**8634,5**		**5497,3**			

**Plotas, vadovaujantis Saugomų teritorijų valstybės kadastro duomenimis*

SANTRUMPŲ IR SUTARTINIŲ ŽENKLŲ REIKŠMĖS:

LTSR – Lietuvos Tarybų Socialistinė Respublika;

LRV – Lietuvos Respublikos Vyriausybė;

LR AT – Lietuvos Respublikos Aukščiausioji Taryba - Atkuriamasis Seimas.

2.1.3. Savivaldybių draustiniai

Savivaldybių draustiniai steigiami savivaldybės teritorijoje, kuri savivaldybės arba regiono mastu turi gamtosauginę, kultūrinę, mokslinę, pažintinę arba visuomeninę vertę, svarbi kraštovaizdžio ir biologinės įvairovės išsaugojimui, pažintinio turizmo plėtrai ir kuriai išsaugoti būtina nustatyti specialų apsaugos režimą.

Regioninio padalinio teritorijoje įsteigti 10 savivaldybių draustiniai: 1 hidrografinis, 1 zoologinis, 2 teriologiniai, 1 ornitologinis ir 5 botaniniai draustiniai.

1. **Vokės hidrografinis draustinis;**
2. **Šešuvos botaninis draustinis;**
3. **Laukagalio botaninis draustinis;**
4. **Midegos botaninis draustinis;**
5. **Paparčių botaninis draustinis;**
6. **Šnipelių zoologinis draustinis;**
7. **Naujojo Lentvario botaninis draustinis;**
8. **Strošiūnų teriologinis draustinis;**
9. **Rumšiškių teriologinis draustinis;**
10. **Dabintos ornitologinis draustinis.**

Bendras regioninio padalinio administruojamų miškų plotas savivaldybės draustiniuose yra **914,3 ha** (7 lentelė).



5 pav. Vokės hidrografinis draustinis

7 lentelė. Savivaldybių draustiniai

Draustinio pavadinimas	*Bendras plotas, ha	Girininkija	Regioninio padalinio administruojami miškai, ha	Savivaldybė	Kada ir kieno įsteigta	Steigimo tikslas
Vokės hidrografinis draustinis	76,3	Lentvario	20,1	Vilniaus m. savivaldybė	Vilniaus miesto tarybos 1996-05-29 sprendimas Nr. 129	išsaugoti natūralią ir vaizdingą Vokės žemupio slėnio atkarpą
Šešuvos botaninis draustinis	151,0	Būdos	148,7	Kaišiadorių raj. savivaldybė	Kaišiadorių rajono tarybos 1991 11 28 sprendimas Nr. 161	išsaugoti natūraliai susiformavusias augalijos bendrijas ir į Raudonąją knygą įrašytų augalų rūšių buveines
Laukagalio botaninis draustinis	84,9	Paparčių	14,5	Kaišiadorių raj. savivaldybė	Kaišiadorių rajono tarybos 1991 11 28 sprendimas Nr. 161	išsaugoti natūralias kalvoto reljefo ir drėgnų (Gamantos upelio) pievų bendrijas bei retų rūšių augalų augimvietes
Midegos botaninis draustinis	44,9	Paparčių	22,6	Kaišiadorių raj. savivaldybė	Kaišiadorių rajono Liaudies deputatų tarybos vykdomojo komiteto 1988-06-17 sprendimas Nr. 115	išsaugoti natūralias gamtos vertybės: aukštapelkės kompleksą ir retas augalų rūšis
Paparčių botaninis draustinis	75,8	Paparčių	1,1	Kaišiadorių raj. savivaldybė	Kaišiadorių rajono tarybos 1991 11 28 sprendimas Nr. 161	išsaugoti unikalias natūralias šlaitų sausumines pievas ir joms būdingas augalijos bendrijas, taip pat turtingas retomis ir į Raudonąją knygą įrašytomis rūšimis buveines
Šnipelių zoologinis draustinis	217,1	Kruonio	214,5	Kaišiadorių raj. savivaldybė	Kaišiadorių rajono Liaudies deputatų tarybos vykdomojo komiteto 1988-06-17 sprendimas Nr. 115	išsaugoti unikalią rudosios skruzdėlės koloniją su didele skruzdėlynų koncentracija (~50 vnt.)
Naujojo Lentvario botaninis draustinis	185,0	Lentvario	79,8	Vilniaus m. savivaldybė	Vilniaus miesto tarybos 1996-05-29 sprendimas Nr. 129	išsaugoti plotą, pasižymintį ekotopų (miškų, pievų, pelkių) rūšių, įrašytų į Lietuvos raudonąją knygą, bei bendrijų įvairove
Strošiūnų teriologinis draustinis	121,7	Žiežmarių	119,2	Kaišiadorių raj. savivaldybė	Kaišiadorių rajono tarybos 1991 11 28 sprendimas Nr. 161	išsaugoti ąžuolyną su gausia lapuočių priemaiša bei lazdyno traku, kuriame gyvena nedidelė didžiosios miegapelės populiacija
Rumšiškių teriologinis draustinis	277,6	Pravieniškių	272,2	Kaišiadorių raj. savivaldybė	Kaišiadorių rajono tarybos 1991 11 28 sprendimas Nr. 161	išsaugoti būdingą senovinių aliuvinių lygumų augaviečių mišką, vertingus augalų bendrijų ir gyvūnijos kompleksus su viena unikaliausių Rumšiškių miško zoologinių vertybių - ypač retų Lietuvoje žinduolių - didžiųjų miegapelių populiacija
Dabintos ornitologinis draustinis	71,3	Kruonio	21,6	Kaišiadorių raj. savivaldybė	Kaišiadorių rajono tarybos 1991 11 28 sprendimas Nr. 161	išsaugoti paukščių perimvietes Dabintos saloje ir pelkėjančiose marių pakrantėse
Iš viso:	**1305,6**		**914,3**			

**Plotas, vadovaujantis Saugomų teritorijų valstybės kadastro duomenimis*

.

2.1.4. Valstybės saugomi gamtos paveldo objektai

Gamtos paveldo objektai skelbiami saugomais vadovaujantis gamtos paveldo objektų vertinimo ir reikšmingumo nustatymo kriterijų aprašu, patvirtintu 2009 m. liepos 8 d. aplinkos ministro įsakymu Nr. D1-393 „Dėl gamtos paveldo objektų vertinimo ir reikšmingumo nustatymo kriterijų aprašo patvirtinimo“. Gamtos paveldo objektų apsaugos ir tvarkymo ypatumus nustato saugomų teritorijų įstatymas ir gamtos paveldo objektų nuostatai.

Regioninio padalinio administruojamuose miškuose yra 15 valstybės bei 2 savivaldybės saugomi gamtos paveldo objektai: 3 geomorfologiniai, 5 botaniniai, 1 hidrografinis bei 8 geologiniai gamtos paveldo objektai (8 lentelė). Gamtos paveldo objekto vieta pažymėta regioninio padalinio ir girininkijų gamtosauginiuose žemėlapiuose.

8 lentelė. Saugomi gamtos paveldo objektai

Eil. Nr.	Pavadinimas	Girininkija	Miško kvartalas	Taksacinis miško sklypas	Statusas
Geomorfologiniai objektai					
1.	Velnio duobė	Aukštadvario	10; 16	14, 15; 6, 7	Valstybės saugomas
2.	Strėvos įgriuva	Aukštadvario	120	1d., 2d., 11d.	Valstybės saugomas
3.	Gastilionių gūbrys	Pravieniškių	362; 363; 364; 365; 366	2, 5, 7, 9, 13,13 -21; 21, 23, 25, 27, 29, 32 – 38, 40, 49, 52, 53, 54, 55; 14, 16, 22, 24, 26, 27, 28, 29, 30, 31, 33, 35, 38, 40; 32, 35, 37, 39, 41, 45, 46, 48, 50, 52, 54, 55, 56, 59, 60; 27, 28, 30.	Valstybės saugomas
Botaniniai objektai					
1.	Gastilionių ąžuolas	Pravieniškių	362	33	Valstybės saugomas
2.	Karčiupio miško ąžuolas	Pravieniškių	329	31	Savivaldybės saugomas
3.	Rumšiškių miško ąžuolas	Pravieniškių	369	5	Valstybės saugomas
4.	Rumšiškių miško pušis	Pravieniškių	363	11	Valstybės saugomas
5.	Paneriškių ąžuolas	Vievio	825	6	Valstybės saugomas
Hidrografinis objektas					
1.	Saidžių šaltinis	Lentvario	4	1d., 7d.	Valstybės saugomas

Eil. Nr.	Pavadinimas	Girininkija	Miško kvartalas	Taksacinis miško sklypas	Statusas
Geologiniai objektai					
1.	Nikronių akmuo	Aukštadvario	60	28	Valstybės saugomas
2.	Lašinių akmuo	Pravieniškių	378	1	Valstybės saugomas
3.	Varkalių miško akmuo	Žiežmarių	170	28	Savivaldybės saugomas
4.	Bražuolės tufų atodanga	Vievio	68; 72 823	27 d.,28 d.; 15 d.; 16 d.	Valstybės saugomas
5.	Gastilionių atodanga	Pravieniškių	362	3 d., 22 d., 23 d., 32 d.	Valstybės saugomas
6.	Dovainonių atodanga	Pravieniškių	373	36, 43, 44, 45	Valstybės saugomas
7.	Strėvos atodanga	Pravieniškių	377; 378	2, 3; 1 d.	Valstybės saugomas
8.	Lašinių konglomeratų atodanga	Pravieniškių	378	3	Valstybės saugomas

* – *taksacinio miško sklypo ploto dalis*



6 pav. Valstybės saugomas gamtos paveldo objektas – Strėvos įgriuva (Aukštadvario girininkija)

2.1.5. Miško medžių genetinių išteklių objektai

Genetiniai miško medžių ištekliai – tai šalies nacionalinis turtas, kuris užtikrina biologinių ekosistemų tvarumą ir biologinę įvairovę. Genetinių išteklių naudojimas miško medžių selekcijai ir sėklininkystė sąlygoja vietinių miško medžių populiacijų išsaugojimą ir aplinkos ekologinį stabilumą, miškų atsparumą neigiamiems aplinkos veiksniams, ligoms ir kenkėjams, vertingos medienos, energetinių išteklių ir kitos miško produkcijos didėjimą.

Lietuvoje miško medžių selekcija ir sėklininkystė vystoma genetiniu-ekologiniu pagrindu, atrenkant, išbandant, saugant ir naudojant vertingus Lietuvos miškų genetinius išteklius geriausių populiacijų ir genotipų pavidalu, vidurūšinės ir tarprūšinės hibridizacijos pagalba gaunant vertingus hibridus ir introdukuojant perspektyvias rūšis bei populiacijas iš kitų šalių. Didelis dėmesys skiriamas dauginamosios medžiagos adaptacinėms savybėms, specifinėms kiekvieno kilmės rajono ekologinėms sąlygoms bei skirtingoms augavietėms.

Genetinių miško medžių išteklių informacinės sistemos pagrindinės funkcijos – rinkti, kaupti, sisteminti, analizuoti ir saugoti genetinių miško medžių išteklių, sėklinės miško bazės ir miško dauginamosios medžiagos duomenis.

Sėklinę miško bazę sudaro sėkliniai ir genetiniai medynai, sėklinės miško medžių plantacijos, miško medžių klonų rinkiniai, miško medžių selekcijai skirti bandomieji miško medžių želdiniai, miško medžių genetiniai draustiniai, rinktiniai ir elitiniai medžiai, atrinkti medynai, sėklų šaltiniai ir kiti įvertinti sėklinės miško bazės objektai iš kurių gaunama dauginamoji medžiaga. Sėklinės miško bazės objektai įrašomi į Informacinę sistemą ir išregistruojami iš jos Genetinių miško medžių išteklių informacinės sistemos nuostatų, tvirtinamų Valstybinės miškų tarnybos direktoriaus, nustatyta tvarka.

2.1.5.1. Valstybės saugomi miško medžių genetinių išteklių objektai

Įgyvendindama 2012 m. balandžio 20 d. Europos Parlamento priimtą Europos Sąjungos biologinės įvairovės strategiją iki 2020 m., kurioje pabrėžiama, kad biologinės įvairovės mažėjimas susijęs ne tik su rūšių ir buveinių, bet ir genetinės įvairovės nykimu, Lietuva įsipareigojo užtikrinti ne tik natūralių gamtinių buveinių, bet ir šalies miško medžių genetinių išteklių apsaugą. Dalis jų saugoma regioninio padalinio administruojamų miškų teritorijoje (žr. 9 lentelę). Šie objektai įrašyti į Europos miško genetinių išteklių duomenų bazę (EUFGIS), LR aplinkos ministro 2009 m. gruodžio 31 d. įsakymu Nr. D1-861 „Dėl augalų nacionalinių genetinių išteklių sąrašo patvirtinimo“ (suvestinė redakcija nuo 2021-10-14) priskirti miško augalų nacionaliniams genetiniams ištekliams, įrašyti į šalies Augalų nacionalinių genetinių išteklių informacinę sistemą ir Genetinių miško medžių išteklių

informacinę sistemą. Šių **objektų steigimo ir apsaugos tikslas** – išsaugoti miško paprastosios pušies (*Pinus sylvestris* L.) populiacijos genetinę įvairovę kintančios aplinkos sąlygomis ir užtikrinti šios populiacijos atsikūrimą arba atkūrimą jos dauginamąja medžiaga.

9 lentelė. Regioninio padalinio administruojamuose miškuose įsteigtų genetinių draustinių ir genetinių medynų sąrašas

Eil. Nr.	Pavadinimas	Kodas Genetinių miško medžių išteklių informacinėje sistemoje	Girininkija	Kvartalo Nr.	Sklypo Nr.	Plotas, ha
1.	Rūdiškių miško pušies valstybinis genetinis draustinis	19PGD072	Žeronių	378	8 – 15	26,4
2.	Varniškių miško pušies valstybinis genetinis draustinis	19PGD071	Žeronių	232	1 – 3	28,4
3.	Panerių 1 miško pušies genetinis draustinis	08PGD021	Vievio	11	2, 3	35,0
				14	1, 2, 4, 6, 10, 11	
4.	Panerių 2 miško pušies genetinis medynas	08PGD022	Vievio	86	7 – 11, 15, 22	19,5
				89	7	

Genetiniai draustiniai ir genetiniai medynai saugomi dinaminiais (kai saugoma ne tik rūšis, bet ir jos genetinė medžiaga, medynams atsikuriant ar juos atkuriant dirbtiniu būdu iš jų dauginamosios medžiagos, kol medžiai dar neperbrendę ir gausiai dera) metodais, specialiųjų miško kirtimų pagalba formuojant įvairiaamžius medynus, kuriuose galima ir nevyraujančių kitų medžių rūšių priemaiša. Specialieji miško kirtimai, atsižvelgiant į medžių derėjimą, būklę amžių kaip ir kitos ūkinės priemonės (atkūrimo būdai, želdinių, žėlinių, jaunuolynų priežiūra, apsauga ir kt.) vykdomos vadovaujantis Valstybinės miškų tarnybos parengtomis miško medžių genetinių draustinių ir genetinių medynų būklės bei įvykdytų ūkinių priemonių įvertinimo pažymose suprojektuotomis priemonėmis ir nurodymais, laikantis teisės aktuose nustatytų reikalavimų.

Genetiniuose draustiniuose ir genetiniuose medynuose gali būti vykdomos ir kitos priemonės, kurių pagalba surenkama miško dauginamoji medžiaga ne tik jiems atkurti (in situ), bet ir ją saugoti (ex situ) Augalų genų banke, naudoti lauko kolekcijoms ir bandomiesiems želdiniams, skirtiems miško medžių selekcijai, selekcinei sėklinei bazei kurti ir vykdyti mokslinius tyrimus.

Lietuvos miško genetinių išteklių objektų lokalizacija regioninio padalinio administruojamuose miškuose pateikiama 3 priede.

2.1.5.2. Kiti miško medžių genetinių išteklių objektai

Miško sėklinė bazė - vertingiausia miškų genofondo dalis skirta miškų atkūrimui, o taip pat ir genetinių išteklių išsaugojimui. Sėklinės miško bazės objektus vertina, jų apsaugos, tvarkymo, naudojimo ir atkūrimo priemones ir reikalavimus nustato Valstybinė miškų tarnyba. Ji ne rečiau kaip kas dešimt metų įvertina sėklinės miško bazės objektų būklę, genetinę ir selekcinę vertę ir po įvertinimo surašo pažymą, kurioje suprojektuoja privalomas miškininkystės priemones, jų vykdymo terminus ir pateikia tvarkymo rekomendacijas. Jeigu sėklinės miško bazės objektai patenka į saugomas teritorijas, šios priemonės projektuojamos atsižvelgiant į saugomų teritorijų veiklą reglamentuojančių teisės aktų reikalavimus ir derinamos su saugomų teritorijų direkcijomis, kurių veiklos teritorijoje jie yra.

Dalis Lietuvos sėklinės miško bazės objektų saugoma ir VĮ Valstybinių miškų urėdijos Trakų regioninio padalinio administruojamuose valstybinės reikšmės miškuose (10 lentelė).

10 lentelė. Regioninio padalinio administruojamuose miškuose įsteigtų miško medžių genetinių išteklių objektų sąrašas

Eil. Nr.	Botaninė rūšis	Objekto tipas	Genetinių miško medžių išteklių informacinės sistemos kodas	Kvartalas	Sklypai	Plotas, ha
Būdos girininkija						
1.	Ąžuolas paprastasis	Bandomieji miško medžių želdiniai	08ABZ013	216	3, 16	1,80
2.	Ąžuolas paprastasis	Sėklinė miško medžių plantacija	08ASP003	216	15	8,96
3.	Eglė paprastoji	Sėklinė miško medžių plantacija	08ESP026	193; 207	1; 1	2,75
4.	Eglė paprastoji	Sėklinė miško medžių plantacija	08ESP031	216	8, 9	5,32
5.	Juodalksnis	Sėklinis medynas	08JSM002	297	4, 5	3,39
6.	Juodalksnis	Sėklinė miško medžių plantacija	08JSP007	216	11	2,65
7.	Liepa mažalapė	Sėklinė miško medžių plantacija	08LSP005	216	4	1,18
8.	Pušis paprastoji	Sėklinė miško medžių plantacija	08PSP010	193; 194; 207; 208;	2, 5; 1; 2, 4, 7; 1, 3	10,94
9.	Pušis paprastoji	Sėklinė miško medžių plantacija	08PSP043	216	5, 10	5,79
					Iš viso:	**42,78**
Paparčių girininkija						
1.	Ąžuolas paprastasis	Bandomieji miško medžių želdiniai	08ABZ019	536	14d., 17	6,4
2.	Pušis paprastoji	Sėklinis medynas	08PSM034	13	7d., 8, 11	16,26
					Iš viso:	**22,66**
Žiežmarių girininkija						
1.	Ąžuolas bekotis	Bandomieji miško medžių želdiniai	08AbBZ003	116	10, 20	4,0
					Iš viso:	**4,00**
Jagelonių girininkija						
1.	Ąžuolas paprastasis	Sėklinis medynas	19ASM023	18	9	4,98
2.	Eglė paprastoji	Sėklinis medynas	19ESM063	1	9	6,59
					Iš viso:	**11,57**
Semeliškių girininkija						
1.	Beržas karpotasis	Sėklinis medynas	19BSM027	26	4	3,43
2.	Beržas karpotasis	Sėklinis medynas	19BSM028	38	11	3,75
3.	Eglė paprastoji	Sėklinis medynas	19ESM062	51	1	5,78
					Iš viso:	**12,96**
Lentvario girininkija						
1.	Eglė paprastoji	Sėklinis medynas	19ESM056	79	1, 4	15,93
					Iš viso:	**15,93**

Eil. Nr.	Botaninė rūšis	Objekto tipas	Genetinių miško medžių išteklių informacinės sistemos kodas	Kvartalas	Sklypai	Plotas, ha
Rūdiškių girininkija						
1.	Beržas karpotasis	Sėklinis medynas	19BSM026	126	6	2,45
2.	Eglė paprastoji	Sėklinė miško medžių plantacija	19ESP041	33	10	6,92
3.	Pušis paprastoji	Sėklinė miško medžių plantacija	19PSP011A	207; 208; 212	5, 8, 10; 1, 4; 1	21,97
4.	Pušis paprastoji	Sėklinė miško medžių plantacija	19PSP011B	208; 209	3; 1	6,42
5.	Pušis paprastoji	Sėklinė miško medžių plantacija	19PSP042	207; 208	7; 2	5,81
					Iš viso:	**43,57**
Ropėjų girininkija						
1.	Pušis paprastoji	Sėklinis medynas	19PSM044	85	4	4,82
					Iš viso:	**4,82**
Paluknio girininkija						
1.	Eglė paprastoji	Bandomieji miško medžių želdiniai	19EBZ002	209	40, 41	1,92
2.	Juodalksnis	Sėklinė miško medžių plantacija	19JSP015	210	32	2,38
3.	Pušis paprastoji	Bandomieji miško medžių želdiniai	19PBZ014	172	5	0,19
					Iš viso:	**4,49**

Sėkliniai medynai - produktyvūs, geros kokybės medynai, skirti sėklų ruošai. Kartu jie atlieka ir miško genetinių išteklių išsaugojimo funkciją, nes atsikuria želiant arba dirbtinai atželdomi sodmenimis, išaugintais iš to paties motininio medyno sėklų;

Sėklinė miško medžių plantacija – miško žemės sklypas, kuriame auga atrinkti medžių klonai arba sėkliniai palikuonys ir kuris tvarkomas taip, kad jame augantys medžių klonai arba sėkliniai palikuonys lengvai kryžmintųsi, nebūtų apdulkinami už jo ribų augančių medžių, dažnai ir gausiai derėtų ir būtų galima lengvai surinkti sėklinę medžiagą;

Bandomieji miško medžių želdiniai – miško kolekcijos, skirtos įvertinti rinktinių medžių, jų klonų ir populiacijų palikuonių, hibridų ir introdukuotų medžių rūšių paveldimąsias savybes. Šių želdinių paskirtis - sukaupti ir išsaugoti genetinius išteklius ex situ, o kartu išbandyti, įvertinti ir atrinkti vertingiausius selekciniu požiūriu populiacijų ir motinmedžių palikuonis tolimesnei selekcijai.

Specialieji miško kirtimai, atsižvelgiant į medžių derėjimą, būklę amžių kaip ir kitos ūkinės priemonės (atkūrimo būdai, želdinių, žėlinių, jaunuolynų priežiūra, apsauga ir kt.) vykdomos vadovaujantis Valstybinės miškų tarnybos parengtomis miško medžių genetinių draustinių ir genetinių medynų būklės bei įvykdytų ūkinių priemonių įvertinimo pažymose suprojektuotomis priemonėmis ir nurodymais, laikantis teisės aktuose nustatytų reikalavimų.

Lietuvos miško sėklinės bazės objektų lokalizacija regioninio padalinio administruojamuose miškuose pateikiama 3 priede.

2.1.6. Valstybiniai biosferos poligonai

Regioninio padalinio administruojamų miškų teritorijoje įsteigti du valstybiniai miško biosferos poligonai: **Baltosios Vokės biosferos poligonas ir Būdos - Pravieniškių miškų biosferos poligonas.**

Biosferos poligonų paskirtis:

- būti sudėtine nacionalinės kompleksinės ekologinės bei specializuotos biologinės įvairovės būklės stebėsenos sistemos bei Europos ekologinio tinklo „NATURA 2000“ dalimi, kurioje stebimi, kontroliuojami bei prognozuojami gamtinių sistemų pokyčiai;
- vykdyti saugomų rūšių stebėseną (monitoringą), mokslinius tyrimus, kaupti informaciją apie rūšių įvairovę;
- atlikti gamtosaugos eksperimentus natūraliuose gamtiniuose kompleksuose ir jų aplinkinėse teritorijose;
- propaguoti biologinės įvairovės išsaugojimo idėjas ir būdus;
- analizuoti žmogaus veiklos poveikį natūralioms ekosistemoms bei užtikrinti gamtos išteklių subalansuotą naudojimą ir atkūrimą.

Baltosios Vokės biosferos poligonas įsteigtas Trakų ir Šalčininkų regioninių padalinių administruojamuose miškuose 2004 m. gruodžio 22 d. LR aplinkos ministro įsakymu Nr. D1–661 „Dėl Apšės, Baltosios Vokės, Birvėtos, Svylos ir Vasaknų biosferos poligonų įsteigimo, jų nuostatų ir ribų patvirtinimo“, siekiant išsaugoti Baltosios Vokės šlapžemių ekosistemą, ypač siekiant išlaikyti mėlyngurklės (*Luscinia svecica*) (7 pav.)



7 pav. Mėlyngurklė (*Luscinia svecica*)

populiaciją teritorijoje, kuri atitinka Lietuvos Respublikos aplinkos ministro 2001 m. sausio 9 d. įsakyme Nr. 22 „Dėl paukščių apsaugai svarbių teritorijų kriterijų patvirtinimo“ nustatytus kriterijus.

Ūkinė ir kita veikla šiame biosferos poligone negali bloginti mėlyngurklės (*Luscinia svecica*) ir jos buveinių apsaugos būklės. Biosferos poligono nuostatai reglamentuoja tokius ūkinės veiklos principus:

1. hidrologinis režimas negali būti keičiamas, jeigu dėl to sumažėtų maitinimuisi tinkamų buveinių ar pablogėtų jų kokybė;
2. miškas negali būti įveisiamas;
3. sumedėjusi augalija negali būti kertama gegužės–liepos mėn.;
4. skatinama gamtotvarkos plane numatytais atvejais ir, suderinus su žemės savininkais bei valdytojais, atstatyti nusausintų biotopų hidrologinį režimą;
5. skatinama ekologiškai ūkininkauti;
6. skatinama ekstensyviai šienauti ir ganyti;
7. skatinama reguliuoti lapių, mangutų, kanadinių audinių, kranklių ir pilkųjų varnų gausą.

Bendras regioninio padalinio administruojamų miškų plotas Baltosios Vokės biosferos poligono teritorijoje yra 3,3 ha (11 lentelė).

Būdos - Pravieniškių miškų biosferos poligonas įsteigtas Trakų regioninio padalinio Būdos ir Pravieniškių girininkijų administruojamuose miškuose 2004 m. lapkričio 15 d. LR aplinkos ministro įsakymu Nr. D1–590 „Dėl Babtų–Varluvos miškų, Balbieriškio miško, Biržų girios ir Būdos–Pravieniškių miškų biosferos poligonų įsteigimo, biosferos poligonų nuostatų bei biosferos poligonų ribų patvirtinimo“, siekiant išsaugoti Būdos–Pravieniškių miškų ekosistemą, ypač siekiant išlaikyti vapsvaėdžio (*Pernis apivorus*)(8 pav.), jerubės (*Bonasia bonasia*), gervės (*Grus grus*), žvirblinės pelėdos (*Glaucidium passerinum*), juodosios meletos (*Dryocopus martius*), vidutinio genio (*Dendrocopos medius*) ir tripirščio genio (*Picoides tridactylus*) populiacijas teritorijoje, kuri atitinka Lietuvos Respublikos aplinkos ministro 2001 m. sausio 9 d. įsakyme Nr. 22 „Dėl paukščių apsaugai svarbių teritorijų kriterijų patvirtinimo“.



8 pav. Vapsvaėdis (*Pernis apivorus*)

Miškų ūkio ir kita veikla šiame biosferos poligone negali bloginti vapsvaėdžio (*Pernis apivorus*), jerubės (*Bonasia bonasia*), gervės (*Grus grus*), žvirblinės pelėdos (*Glaucidium passerinum*), juodosios meletos (*Dryocopus martius*), vidutinio genio (*Dendrocopos medius*) ir tripirščio genio (*Picoides tridactylus*) ir jų buveinių apsaugos būklės. Šio biosferos poligono nuostatai reglamentuoja tokius ūkinės veiklos principus:

1. pagrindiniai ir einamieji miško kirtimai negali būti vykdomi nuo balandžio 1 d. iki birželio 15 d.;
2. kertant pagrindiniais kirtimais ąžuolynus ir medynus su ąžuolu, turi būti paliekama biologinės įvairovės apsaugai ne mažiau kaip 20 proc. pagrindiniame arde augusių ąžuolų skaičiaus;
3. uoksiniai ir drevėti medžiai negali būti kertami, o, vykdant sanitarinius, ugdymo ir pagrindinius neplynus kirtimus, 1 hektare turi būti paliekama ne mažiau negu 10 sausuolių ir stuobrių medžių;
4. paprastojo ąžuolo medynų plotas negali būti mažinamas;
5. svetimžemiai medžiai ir krūmai negali būti veisiami;
6. kertant mišką plynai, 1 hektare turi būti paliekama ne mažiau kaip 20 sausuolių ir žalių buvusio pagrindinio ardo sėklinių ir biologinės įvairovės palaikymui skirtų medžių (iš paliekamų medžių ne mažiau kaip 10 medžių turi būti žali, pirmenybė teikiama grupėmis paliekamoms plačiašakėms pušims ir kietųjų lapuočių medžiams, tačiau reikalavimas dėl žalių medžių palikimo netaikomas, kai kertami gryni eglynai);
7. hidrologinis režimas negali būti keičiamas, jei dėl to sumažėtų paukščiams tinkamų buveinių ar pablogėtų jų kokybė;

8. skatinama kryptingai formuoti medynų amžiaus struktūrą, kad brandžių medynų plotas Biosferos poligone sudarytų ne mažiau kaip 20 proc. viso ploto, o medynų, kuriuose pagrindiniai kirtimai iš viso nenumatomi, bendras plotas sudarytų ne mažiau kaip 4 proc. miško ploto;
9. skatinama reguliuoti lapių, mangutų, šernų, kranklių ir kiaunių skaičių;
10. skatinama įrengti vapsvaėdžiams dirbtinius lizdus;
11. skatinama kryptingai formuoti medynų rūšinę sudėtį, kad vyresni nei 30 m. amžiaus mišrūs medynai su beržais ir eglėmis (ne mažiau kaip po 2 dalis medyno sudėtyje) sudarytų ne mažiau kaip po 20 proc., o medynai su tankiu ornitochorinių krūmų traku – ne mažiau kaip 30 proc. viso Biosferos poligono ploto ir joje būtų pasiskirstę tolygiai;
12. skatinama pagrindinius kirtimus vykdyti atrankiniais kirtimais ir formuoti įvairiaamžius mišrius su ąžuolu ir egle medynus;
13. skatinama užmirkusiuose bei pelkiniuose dirvožemiuose formuoti ne tankesnius kaip 0,7 skalsumo medynus;
14. skatinama taikyti skruzdėlynų apsaugos priemones;
15. skatinama sodinti ornitochorinius krūmus;
16. skatinama nenaudoti pesticidų.

Vapsvaėdžio apsaugos tikslais išskiriamos:

- veisimosi vietos, apimančios 3-5 hektarų teritoriją apie kiekvieną užimtą vapsvaėdžio lizdą (teritorija apytikriai 100 m spinduliu, sutapatinant jos ribas su sklypų ribomis ar kitomis aiškiomis ribomis). Veisimosi vietai priskiriami ir kiti kompaktiški apie 3-5 hektarų ploto medynai, tinkamiausi lizdams sukti arba dirbtiniams lizdams iškelti. Kiekvienai Biosferos poligone perinčiai vapsvaėdžių porai išskiriamos dvi veisimosi vietos, įskaitant vietą su užimtu lizdu;
- veisimosi vietos apsaugos zona – 8-10 hektarų teritorija apie veisimosi vietą (apytikriai 100 m pločio teritorijos juosta apie veisimosi vietą, sutapatinant jos ribas su sklypų ribomis ar kitomis aiškiomis ribomis).

Vapsvaėdžio veisimosi vietoje negali būti vykdomi miško kirtimai ir medienos ištraukimas balandžio-rugpjūčio mėn. Pagrindiniai kirtimai šioje zonoje vykdomi tik medynams pasiekus gamtinę brandą ir tik neplynų kirtimų būdais. Vapsvaėdžio veisimosi vietos apsaugos zonoje negali būti vykdomi miško kirtimai ir medienos ištraukimas balandžio-rugpjūčio mėn.

Žvirblinės pelėdos apsaugos tikslais išskiriamos veisimosi vietos, apimančios tinkamiausias perėti ir jauniklių auginimo vietas – kompaktiškus 1-3 hektarų medynų fragmentus. Kiekvienai žvirblinių pelėdų porai Biosferos poligone išskiriamos dvi veisimosi vietos. Žvirblinės pelėdos veisimosi vietoje negali būti vykdomi miško kirtimai ir medienos ištraukimas vasario-gegužės mėn. Pagrindiniai kirtimai šioje zonoje vykdomi tik medynams pasiekus gamtinę brandą ir tik neplynų kirtimų būdais.

Gervių apsaugos tikslais išskiriamos gervių veisimosi vietos, kuriose negali būti vykdomi miško kirtimai ir medienos ištraukimas kovo-liepos mėn.

Būdos - Pravieniškių miškų biosferos poligone saugomų paukščių rūšių apsaugos tikslais išskirtų veisimosi ir veisimosi vietų apsaugos zonų lokalizacija regioninio padalinio administruojamuose miškuose pateikiama 4 priede.

Bendras regioninio padalinio administruojamų miškų plotas Būdos – Pravieniškių miškų biosferos poligono teritorijoje yra 4385,2 ha (11 lentelė).

Bendras regioninio padalinio administruojamų miškų plotas valstybiniuose miško biosferos poligonuose yra 4388,5 ha (11 lentelė).

11 lentelė. Biosferos poligonai regioninio padalinio administruojamų miškų teritorijoje

Biosferos poligono pavadinimas	*Bendras plotas, ha	Girininkija	Regioninio padalinio administruojami miškai, ha	Adresas	Kada ir kieno nutarimu nustatyta	Steigimo tikslas	Pastabos
Būdos-Pravieniškių miškų biosferos poligonas	5173,2	Būdos	3884,1**	Kaišiadorių raj. savivaldybėje	LR aplinkos ministro 2004-11-15 įsakymas Nr. D1-590	išsaugoti Būdos–Pravieniškių miškų ekosistemą, ypač siekiant išlaikyti vapsvaėdžio (*Pernis apivorus*), jerubės (*Bonasia bonasia*), gervės (*Grus grus*), žvirblinės pelėdos (*Glaucidium passerinum*), juodosios meletos (*Dryocopus martius*), vidutinio genio (*Dendrocopos medius*) ir tripirščio genio (*Picoides tridactylus*) populiacijas teritorijoje	Dalis teritorijos turi BAST Būdos ir Pravieniškių miškai (LTKAI0005) statusą bei sutampa su PAST Būdos-Pravieniškių miškai (LTKAIB006)) ribomis patvirtintomis LRV 2005-04-20 nutarimu Nr. 431. Taip pat, šis biosferos poligonas apima Būdos valstybinį botaninį zoologinį draustinį ir Kaišiadorių rajono savivaldybės Šešuvos botaninį draustinį
		Pravieniškių	501,1				
Baltosios Vokės biosferos poligonas	1391,6	Ropėjų	3,3	Trakų raj., Vilniaus raj., Šalčininkų raj. savivaldybės	LR aplinkos ministro 2004-12-22 įsakymas Nr. D1-661	išsaugoti Baltosios Vokės šlapžemių ekosistemą, ypač siekiant išlaikyti mėlyngurklės (*Luscinia svecica*) populiaciją teritorijoje	Baltosios Vokės biosferos poligono ribos sutampa PAST Baltosios Vokės šlapžemės (LTSALB003) ribomis, patvirtintomis LRV 2005-04-20 nutarimu Nr. 431.ir BAST Papio ežeras (LTSAL0005) ribomis patvirtintomis LR aplinkos ministro 2021-01-12 įsakymu Nr. D1-20
Iš viso:			**4388,5**				

**Plotas pateiktas vadovaujantis Saugomų teritorijų valstybės kadastro duomenimis*

***Plotas pateikiamas kartu su valstybiniais draustiniais, kurie patenka į biosferos poligono teritoriją*

SANTRUMPŲ IR SUTARTINIŲ ŽENKLŲ REIKŠMĖS:

LRV – Lietuvos Respublikos Vyriausybė;

PAST – paukščių apsaugai svarbi teritorija;

BAST – buveinių apsaugai svarbi teritorija;

LR – Lietuvos Respublika.

2.2. Europos ekologinio tinklo „NATURA 2000“ teritorijos

Ekologinis tinklas yra gamtinio karkaso dalis. Biologinės įvairovės apsaugai gamtinio karkaso teritorijoje išskiriamas ekologinis tinklas, jungiantis didžiausią bioekologinę svarbą turinčias buveines, jų aplinką, gyvūnų ir augalų migracijos koridorius.

Europos ekologinis tinklas „NATURA 2000“ – bendras Europos bendrijos svarbos saugomų teritorijų tinklas, skirtas išsaugoti, palaikyti ir prireikus atkurti iki tinkamos apsaugos būklės natūralius buveinių tipus, gyvūnų ir augalų rūšis natūraliame areale. Tinklą sudaro buveinių apsaugai svarbios teritorijos (toliau – BAST) ir paukščių apsaugai svarbios teritorijos (toliau – PAST). Šiose teritorijose draudžiama arba ribojama veikla, galinti daryti neigiamą poveikį saugomoms augalų ir gyvūnų rūšims. Veikla gali būti vykdoma tik atsižvelgiant į konkrečius buveinių tipus ar rūšis, vadovaujantis teritorijų planavimo dokumentais ir (ar) gamtotvarkos planais. Dauguma nacionalinių saugomų teritorijų dėl jų gamtinės vertės ir atitikties nustatytiems atrankos kriterijams paskelbtos „NATURA 2000“ teritorijomis.

Regioninio padalinio teritorijoje įsteigta visa eilė Europos ekologinio tinklo „NATURA 2000“ teritorijų. Vadovaujantis Lietuvos Respublikos saugomų teritorijų įstatymo 24 straipsniu, saugomoms teritorijoms arba jų dalims, kuriose yra tarptautinės svarbos buveinių, augalų ir gyvūnų rūšių ar jų bendrijų bei populiacijų, suteikiamas tarptautinės svarbos saugomos teritorijos statusas. „NATURA 2000“ tinklo sudarymą ir „NATURA 2000“ tinklo teritorijų apsaugą reglamentuoja minėto įstatymo 241 straipsnis.

Buveinių apsaugai svarbių teritorijų atrankos tvarkos aprašas patvirtintas Lietuvos Respublikos aplinkos ministro 2001 m. balandžio 20 d. įsakymu Nr. 219 „Dėl buveinių apsaugai svarbių teritorijų atrankos tvarkos aprašo patvirtinimo“. Tvarkos aprašo tikslas – nustatyti buveinių apsaugai svarbių teritorijų atrankos kriterijus, jų taikymo tvarką ir duomenų apie buveinių apsaugai svarbias teritorijas aprašymo ir pateikimo reikalavimus. Europos Komisijai patvirtinus šias vietoves, o Lietuvai užtikrinus jų teisinę apsaugą, įsteigiamos buveinių apsaugai svarbios teritorijos (BAST). Tokių teritorijų steigimo tikslas yra išsaugoti retas ir nykstančias EB svarbos rūšių populiacijas bei natūralias buveines, o kur reikia pažeistas buveines atkurti iki tinkamos apsaugos būklės.

2.2.1. Paukščių apsaugai svarbios teritorijos (PAST)

Regioninio padalinio administruojamuose miškuose yra 3 paukščių apsaugai svarbios teritorijos (PAST), kurios patenka į sąrašą, patvirtintą LR aplinkos ministro 2014 m. kovo 14 d. įsakymu Nr. D1-281 „Dėl paukščių apsaugai svarbių teritorijų nustatymo“ (12 lentelė):

1) **Būdos-Pravieniškių miškai;**
2) **Kauno marios;**
3) **Balstosios Vokės šlapžemės.**

Būdos-Pravieniškių miškai PAST (kodas – LTKAIB006) yra Kauno apskrities Kaišiadorių rajono savivaldybėje (Būdos ir Pravieniškių girininkijose). Būdos-Pravieniškių miškų PAST ribos sutampa su Būdos-Pravieniškių miškų biosferos poligono ribomis, patvirtintomis Lietuvos Respublikos aplinkos ministro 2004 m. lapkričio 15 d. įsakymu Nr. D1-590. Nedidelę dalį Būdos-Pravieniškių miškų PAST užima valstybinis Būdos botaninis-zoologinis draustinis ir Kaišiadorių rajono savivaldybės sprendimu įsteigtas Šešuvos botaninis draustinis.

Steigimo tikslas: vapsvaėdžių (*Pernis apivorus*), jerubių (*Bonasa bonasia*), gervių (*Grus grus*), žvirblinių pelėdų (*Glaucidium passerinum*) (9 pav.), juodųjų meletų (*Dryocopus martius*), vidutinių margųjų genių (*Dendrocopos medius*), baltnugarių genių (*Dendrocopos leucotos*), tripirščių genių (*Picoides tridactylus*) apsaugai.



9 pav. Žvirblinė pelėda (*Glaucidium passerinum*)

Bendras regioninio padalinio administruojamų miškų plotas Būdos-Pravieniškių miškai PAST yra 4383,5 ha (12 lentelė).

Kauno marios PAST (kodas - LTKAUB008) yra Kauno m., Kauno raj. ir Kaišiadorių raj. savivaldybėse (Pravieniškių ir Kruonio girininkijose), ribos sutampa su Kauno marių regioninio parko ribomis, patvirtintomis Lietuvos Respublikos Vyriausybės 2005 m. spalio 12 d. nutarimu Nr. 1083 „Dėl Kauno marių regioninio parko ir jo zonų bei buferinės apsaugos zonos ribų plano patvirtinimo“, išskyrus šio parko rekreacinio, žemės ūkio ir kitos (gyvenamosios) paskirties prioriteto funkcines zonas.

Steigimo tikslas: juodųjų peslių (*Milvus migrans*)(10 pav.), plovinių vištelių (*Porzana parva*), tulžių (*Alcedo atthis*) apsaugai.

Bendras regioninio padalinio administruojamų miškų plotas Kauno marių PAST yra 1142,2 ha (12 lentelė).



10 pav. Juodasis peslys (*Milvus migrans*)

Baltosios Vokės šlapžemės PAST (kodas - LTSALB003) Trakų raj., Vilniaus raj., Šalčininkų raj. savivaldybėse (Paluknio ir Ropėjų girininkijose), ribos sutampa su Baltosios Vokės biosferos poligono ribomis, patvirtintomis Lietuvos Respublikos aplinkos ministro 2004 m. gruodžio 22 d. įsakymu Nr. D1-661 „Dėl Apšės, Baltosios Vokės, Birvėtos, Svylos ir Vasaknų biosferos poligonų įsteigimo, jų nuostatų ir ribų patvirtinimo“

Steigimo tikslas: mėlyngurklės (*Luscinia svecica*) apsaugai

Bendras regioninio padalinio administruojamų miškų plotas Baltosios Vokės šlapžemių PAST yra 3,3 ha (12 lentelė).

Bendras regioninio padalinio administruojamų miškų plotas paukščių apsaugai svarbiose teritorijose (PAST) – 5529,0 ha (12 lentelė).

Paukščių apsaugai svarbiose teritorijose saugomų rūšių buveinių blogėjimo ir rūšių reikšmingo trikdymo prevencija, būtinos apsaugos priemonės vykdomos atsižvelgiant į saugomų rūšių poreikius, kuriuos reglamentuoja LR saugomų teritorijų įstatymas ir Bendrieji buveinių ar paukščių apsaugai svarbių teritorijų nuostatai, patvirtinti LR Vyriausybės 2004 m. kovo 15 d. nutarimu Nr. 276 „Dėl bendrųjų buveinių ar paukščių apsaugai svarbių teritorijų nuostatų patvirtinimo“ (šis nutarimas numato perinčių paukščių populiacijų apsaugai svarbių vietų apsaugą ir tvarkymą). Paukščių rūšių geros apsaugos būklės kriterijų sąrašas, patvirtintas LR aplinkos ministro 2014 m. kovo 14 d. įsakymu Nr. D1-281 „Dėl Paukščių apsaugai svarbių teritorijų nustatymo“ (2021 m. rugpjūčio 10 d. įsakymo Nr. D1-461 redakcija), reglamentuoja PAST saugomų paukščių rūšių veisimosi vietų apsaugą, ūkinės veiklos apribojimus paukščių veisimosi bei ramybės laikotarpiu, taip pat papildomą apsaugą „NATURA 2000“ teritorijos artimoje aplinkoje.

12 lentelė. Paukščių apsaugai svarbios teritorijos (PAST) regioninio padalinio administruojamų miškų teritorijoje

PAST pavadinimas (ES kodas)	*Bendras plotas, ha	Girininkija	Regioninio padalinio administruojami miškai, ha	Adresas	Kada ir kieno nutarimu nustatyta	Gamtinės vertybės	Pastabos
Būdos-Pravieniškių miškai (LTKAIB006)	5173,2	Būdos	3882,7	Kaišiadorių rajono savivaldybėje	LRV 2005-04-20 nutarimas Nr. 431	vapsvaėdžių (*Pernis apivorus*), jerubių (*Bonasa bonasia*), gervių (*Grus grus*), žvirblinių pelėdų (*Glaucidium passerinum*), juodųjų meletų (*Dryocopus martius*), vidutinių margųjų genių (*Dendrocopos medius*), baltnugarių genių (*Dendrocopos leucotos),* tripirščių genių (*Picoides tridactylus*) apsaugai.	PAST ribos sutampa su Būdos-Pravieniškių miškų biosferos poligono ribomis, patvirtintomis Lietuvos Respublikos aplinkos ministro 2004 m. lapkričio 15 d. įsakymu Nr. D1-590
		Pravieniškių	500,8				
Kauno marios (LTKAUB008)	8294,3	Pravieniškių	750,6	Kauno m., Kauno raj. ir Kaišiadorių raj. savivaldybėse	LRV 2004-04-08 nutarimas Nr. 399	juodųjų peslių (*Milvus migrans*), plovinių vištelių (*Porzana parva*), tulžių (*Alcedo atthis*) apsaugai	PAST ribos sutampa su Kauno marių regioninio parko ribomis, patvirtintomis Lietuvos Respublikos Vyriausybės 2005 m. spalio 12 d. nutarimu Nr. 1083
		Kruonio	391,6				
Baltosios Vokės šlapžemės (LTSALB003)	1391,6	Ropėjų	3,3	Trakų raj., Vilniaus raj., Šalčininkų raj. savivaldybės	LRV 2005-04-20 nutarimas Nr. 431	mėlyngurklės (*Luscinia svecica*) apsaugai	PAST ribos sutampa su Baltosios Vokės biosferos poligono ribomis, patvirtintomis Lietuvos Respublikos aplinkos ministro 2004 m. gruodžio 22 d. įsakymu Nr. D1-661
Iš viso:			**5529,0**				

**Plotas, vadovaujantis Saugomų teritorijų valstybės kadastro duomenimis*

SANTRUMPŲ IR SUTARTINIŲ ŽENKLŲ REIKŠMĖS:

LRV – Lietuvos Respublikos Vyriausybė;

PAST – paukščių apsaugai svarbi teritorija;

LR – Lietuvos Respublika.

2.2.2. Buveinių apsaugai svarbios teritorijos (BAST)

Regioninio padalinio administruojamų miškų teritorijoje įsteigtos 30 buveinių apsaugai svarbių teritorijų (13 lentelė):

1) **Kauno marios;**
2) **Vaiguvos miškas;**
3) **Būdos ir Pravieniškių miškai;**
4) **Jurgionių miškas;**
5) **Kaukinės miškas;**
6) **Strėvininkų miškas;**
7) **Plomėnų pelkė;**
8) **Bražuolės upės ištakos;**
9) **Kruonio Gojaus miškas;**
10) **Naujojo Lentvario apylinkės;**
11) **Strošiūnų šilas;**
12) **Neries kilpų apylinkės;**
13) **Lapainios slėnis;**
14) **Varnikų miškas;**
15) **Bitiškių ežeras;**
16) **Skaisčio ežeras;**
17) **Palaraistis;**
18) **Lomena ir Verkstinė;**
19) **Spindžiaus miškas;**
20) **Solio ežeras ir jo apyežerės;**
21) **Papio ežeras;**
22) **Škilietų ežerų apylinkės;**
23) **Akies ežeras ir jo apyežerės;**
24) **Alsakių miškas;**
25) **Mergiškių miškas;**
26) **Ubiškių miškas;**
27) **Žaliosios kaimo apylinkės;**
28) **Verknės vidurupys;**
29) **Skrebio miškas;**
30) **Neries upė**.

Sudarytas vietovių, atitinkančių buveinių apsaugai svarbių teritorijų atrankos kriterijus, sąrašas patvirtintas aplinkos ministro 2009 m. balandžio 22 d. įsakymu Nr. D1-210 „Dėl vietovių, atitinkančių gamtinių buveinių apsaugai svarbių teritorijų atrankos kriterijus, sąrašo, skirto pateikti Europos Komisijai, patvirtinimo“. Į šį sąrašą įtrauktos šios teritorijos: Vaiguvos miškas (LTKAI0004), Jurgionių miškas (LTTRA0001), Kaukinės miškas (LTKAI0001), Strėvininkų miškas (LTKAI0002), Plomėnų pelkė (LTTRA0020), Bražuolės upės ištakos (LTTRA0033), Kruonio Gojaus miškas (LTKAI0010), Naujojo Lentvario apylinkės (LTTRA0034), Strošiūnų šilas (LTKAI0008) ir Neries kilpų apylinkės (LTELE0005).

Sudarytas buveinių apsaugai svarbių teritorijų sąrašas, patvirtintas LR aplinkos ministro 2018 m. balandžio 19 d. įsakymu Nr. D1-317 „Dėl buveinių apsaugai svarbių teritorijų nustatymo“. Į šį sąrašą įtrauktos šios teritorijos: Spindžiaus miškas (LTTRA0007), Kauno marios (LTKAU0007), Būdos ir Pravieniškių miškai (LTKAI0005), Lapainios slėnis (LTKAI0006), Varnikų miškas (LTTRA0019), Bitiškių ežeras (LTTRA0016), Skaisčio ežeras (LTTRA0012), Palaraistis (LTKAI0009), Lomena ir Verkstinė (LTJOA0008), Solio

ežeras ir jo apyežerės (LTTRA0003), Papio ežeras (LTSAL0005), Škilietų ežerų apylinkės (LTTRA0002), Akies ežeras ir jo apyežerės (LTTRA0017), Alsakių miškas (LTTRA0032), Mergiškių miškas (LTTRA0006), Ubiškių miškas (LTTRA0029), Žaliosios kaimo apylinkės (LTTRA0024), Verknės vidurupys (LTPRI0012), Skrebio miškas (LTTRA0005) ir Neries upė (LTVIN0009).

Regioninio padalinio administruojamuose buveinių apsaugai svarbių teritorijų (BAST) miškuose esančių EB svarbos gamtinių buveinių ribų lokalizacija pateikiama girininkijų gamtosauginiuose žemėlapiuose.

Bendras regioninio padalinio administruojamų miškų plotas buveinių apsaugai svarbiose teritorijose (BAST) – 11970,2 ha (13 lentelė).

13 lentelė. Buveinių apsaugai svarbios teritorijos (BAST) regioninio padalinio administruojamų miškų teritorijoje

BAST pavadinimas (ES kodas)	*Bendras plotas, ha	Girininkija	Regioninio padalinio administruojami miškai, ha	Adresas	Kada ir kieno nutarimu nustatyta	Gamtinės vertybės	Pastabos
Kauno marios (LTKAU0007)	9020,6	Pravieniškių,	833,9	Kaišiadorių raj., Kauno m., Kauno raj. savivaldybės	LR aplinkos ministro 2009-04-22 įsakymas Nr. D1-210	5130 Kadagynai, 6210 Stepinės pievos, 7220 šaltiniai su besiformuojančiais tufais, 8220 Silikatinių uolienų atodangos, 9010 Vakarų taiga, 9050 žolių turtingi eglynai, 9070 Medžiais apaugusios ganyklos, 9180 Griovų ir šlaitų miškai, Kartuolė, Kūdrinis pelėausis, Niūriaspalvis auksavabalis, Purpurinis plokščiavabalis, Salatis, Ūdra	Ribos sutampa su Kauno marių regioninio parko ribomis, išskyrus dalį rekreacinio ir gyvenamojo prioriteto zonų
		Kruonio	391,6				
Vaiguvos miškas (LTKAI0004)	665,3	Kruonio	369,5	Kaišiadorių raj. savivaldybė	LR aplinkos ministro 2009-04-22 įsakymas Nr. D1-210	Niūriaspalvis auksavabalis	Dalis teritorijos patenka į Kauno marių regioninį parką (dalis buferinės apsaugos zonos).
Būdos ir Pravieniškių miškai (LTKAI0005)	4156,1	Būdos	3324,0	Kaišiadorių raj. ir Jonavos raj. savivaldybės	LR aplinkos ministro 2020-10-15 įsakymas Nr. D1-633	6270 Rūšių turtingi smilgynai, 6410 Melvenynai, 6450 Aliuvinės pievos, 6510 Šienaujamos mezofitų pievos, 9010 Vakarų taiga, 9020 Plačialapių ir mišrūs miškai, 9050 žolių turtingi eglynai, 9080 Pelkėti lapuočių miškai, 9160 Skroblynai, 91D0 Pelkiniai miškai, 91E0 Aliuviniai miškai, Auksuotoji šaškytė, Baltamargė šaškytė, Didysis auksinukas, Niūriaspalvis auksavabalis	Ribos sutampa su Būdos valstybinio botaninio zoologinio draustinio ribomis ir Kaišiadorių rajono savivaldybės Šešuvos botaninio draustinio ribomis
		Pravieniškių	409,6				
Jurgionių miškas (LTTRA0001)	658,7	Onuškio	494,9	Trakų raj. savivaldybė	LR aplinkos ministro 2021-03-24 įsakymas Nr. 192	3160 Natūralūs distrofiniai ežerai, 7110 Aktyvios aukštapelkės, 7120 Degradavusios aukštapelkės, 7140 Tarpinės pelkės ir liūnai, 9060 Spygliuočių miškai ant fluvioglacialinių ozų, 9080 Pelkėti lapuočių miškai, 91D0 pelkiniai miškai	Ribos sutampa su Gėjaus valstybinio telmologinio draustinio ribomis
Kaukinės miškas (LTKAI0001)	1135,0	Žiežmarių	937,9	Kaišiadorių raj. savivaldybė	LR aplinkos ministro 2021-03-24 įsakymas Nr. 192	9050 žolių turtingi eglynai, 9080 Pelkėti lapuočių miškai, 9160 Skroblynai, 91D0 Pelkiniai miškai, ūdra, Skiauterėtasis tritonas, Niūriaspalvis auksavabalis, Purpurinis plokščiavabalis, Raudonpilvė kūmutė, Ūdra	Ribos sutampa su Kaukinės valstybinio botaninio-zoologinio draustinio ribomis

BAST pavadinimas (ES kodas)	*Bendras plotas, ha	Girininkija	Regioninio padalinio administruojami miškai, ha	Adresas	Kada ir kieno nutarimu nustatyta	Gamtinės vertybės	Pastabos
Strėvininkų miškas (LTKAI0002)	194,2	Kruonio	64,1	Kaišiadorių raj. savivaldybė	LR aplinkos ministro 2009-04-22 įsakymas Nr. D1-210	Niūriaspalvis auksavabalis, Purpurinis plokščiavabalis	—
Plomėnų pelkė (LTTRA0020)	425,8	Trakų	223,5	Trakų raj. savivaldybė	LR aplinkos ministro 2009-04-22 įsakymas Nr. D1-210	3150 Natūralūs eutrofiniai ežerai su plūdžių arba aštrių bendrijomis, 6210 Stepinės pievos, 6410 Melvenynai, 6510 šienaujamos mezofitų pievos, 7110 Aktyvios aukštapelkės, 7140 Tarpinės pelkės ir liūnai, 7230 šarmingos žemapelkės 9020 Plačialapių ir mišrūs miškai 9070 Medžiais apaugusios ganyklos, 91D0 Pelkiniai miškai, Raudonpilvė kūmutė	Patenka į Trakų istorinį nacionalinį parką (dalis Plomėnų ornitologinio draustinio ir ekologinės apsaugos zonos)
Bražuolės upės ištakos (LTTRA0033)	43,0	Trakų	11,3	Trakų raj. savivaldybė	LR aplinkos ministro 2009-11-03 įsakymas Nr. D1-654	6210 Stepinės pievos, 6510 šienaujamos mezofitų pievos, 7220 šaltiniai su besiformuojančiais tufais, 7230 šarmingos žemapelkės, 9080 Pelkėti lapuočių miškai	Patenka į Trakų istorinį nacionalinį parką (Bražuolės archeologinis draustinis ir dalis Bražuolės hidrografinio draustinio)
Kruonio Gojaus miškas (LTKAI0010)	4,0	Kruonio	4,0	Kaišiadorių raj. savivaldybė	LR aplinkos ministro 2018-12-21 įsakymas Nr. D1-1103	Plikažiedis linlapis	—
Naujojo Lentvario apylinkės (LTTRA0034)	151,7	Lentvario	119,0	Trakų raj., Vilniaus m. savivaldybės	LR aplinkos ministro 2020-12-23 įsakymas Nr. D1-821	6510 šienaujamos mezofitų pievos, 9020 Plačialapių ir mišrūs miškai, 9080 Pelkėti lapuočių miškai	—
Strošiūnų šilas (LTKAI0008)	272,1	Žiežmarių	260,9	Kaišiadorių raj. ir Elektrėnų savivaldybės	LR aplinkos ministro 2020-12-23 įsakymas Nr. D1-821	Purpurinis plokščiavabalis, Raudonpilvė kūmutė, Skiauterėtasis tritonas, šarvuotoji skėtė, 6120 Karbonatinių smėlynų pievos, 9010 Vakarų taiga, 9020 Plačialapių ir mišrūs miškai, 9080 Pelkėti lapuočių miškai	—

BAST pavadinimas (ES kodas)	*Bendras plotas, ha	Girininkija	Regioninio padalinio administruojami miškai, ha	Adresas	Kada ir kieno nutarimu nustatyta	Gamtinės vertybės	Pastabos
Neries kilpų apylinkės (LTELE0005)	5594,4	Lentvario	122,4	Vilniaus r., Trakų r. savivaldybės	LR aplinkos ministro 2019-05-30 įsakymas Nr. D1-334	2330 Nesusivėrusios žemyninės smiltpievės, 3160 Natūralūs distrofiniai ežerai, 6120 Karbonatinių smėlynų pievos, 6210 Stepinės pievos, 6270 Rūšių turtingi smilgynai, 6430 Eutrofiniai aukštieji žolynai, 6450 Aliuvinės pievos, 6510 Šienaujamos mezofitų pievos, 7140 Tarpinės pelkės ir liūnai, 7160 Nekalkingi šaltiniai ir šaltiniuotos pelkės, 7230 Šarmingos žemapelkės, 9010 Vakarų taiga, 9020 Plačialapių ir mišrūs miškai, 9050 Žolių turtingi eglynai, 9060 Spygliuočių miškai ant fluvioglacialinių ozų, 9080 Pelkėti lapuočių miškai, 9180 Griovų ir šlaitų miškai, 91D0 Pelkiniai miškai, 91E0 Aliuviniai miškai, Vėjalandė šilagėlė, Dvilapis purvuolis, Žvilgančioji riestūnė, Auksuotoji šaškytė, Purpurinis plokščiavabalis, Niūriaspalvis auksavabalis, Skiauterėtasis tritonas, Raudonpilvė kūmutė, Europinis plačiaausis, Paprastasis kūjagalvis, Ovalioji geldutė	—
		Vievio	1986,6				
Lapainios slėnis (LTKAI0006)	221,2	Kruonio	178,1	Kaišiadorių raj. savivaldybė	LR aplinkos ministro 2021-01-12 įsakymas Nr. D1-20	6210 Stepinės pievos, 6270 Rūšių turtingi smilgynai, 6430 Eutrofiniai aukštieji žolynai, 6450 Aliuvinės pievos, 6510 šienaujamos mezofitų pievos, 7110 Aktyvios aukštapelkės, 7160 Nekalkingi šaltiniai ir šaltiniuotos pelkės, 7220 šaltiniai su besiformuojančiais, 9050 Žolių turtingi eglynai, 9160 Skroblynai, 9180 Griovų ir šlaitų miškai, 91D0 Pelkiniai miškai, 91E0 Aliuviniai miškai, 9080 Pelkėti lapuočių miškai, Didysis auksinukas, Niūriaspalvis auksavabalis, Ovalioji geldutė	Ribos sutampa su Lapainios valstybinio botaninio draustinio ribomis

BAST pavadinimas (ES kodas)	*Bendras plotas, ha	Girininkija	Regioninio padalinio administruojami miškai, ha	Adresas	Kada ir kieno nutarimu nustatyta	Gamtinės vertybės	Pastabos
Varnikų miškas (LTTRA0019)	435,1	Lentvario	317,0	Trakų raj. savivaldybė	LR aplinkos ministro 2021-01-12 įsakymas Nr. D1-20	3150 Natūralūs eutrofiniai ežerai su plūdžių arba aštrių bendrijomis, 3160 Natūralūs distrofiniai ežerai, 6210 Stepinės pievos, 6270 Rūšių turtingi smilgynai, 6410 Melvenynai, 7110 Aktyvios aukštapelkės, 7140 Tarpinės pelkės ir liūnai, 7230 Šarmingos žemapelkės, 9010 Vakarų taiga, 9020 Plačialapių ir mišrūs miškai, 9050 žolių turtingi eglynai, 9080 Pelkėti lapuočių miškai, 91D0 Pelkiniai miškai, Purpurinis plokščiavabalis, Šarvuotoji skėtė, Didysis auksinukas, Ūdra	Patenka į Trakų istorinio nacionalinio parko Varnikų botaninį-zoologinį draustinį
Bitiškių ežeras (LTTRA0016)	32,9	Semeliškių	0,9	Trakų raj. savivaldybė	LR aplinkos ministro 2021-01-12 įsakymas Nr. D1-20	7140 Tarpinės pelkės ir liūnai, 91D0 Pelkiniai miškai, Dvijuostė nendriadusė, Ūdra	Patenka į Trakų istorinį nacionalinį parką (dalis Kudrionių kraštovaizdžio draustinio). Šioje vietovėje išskirti 4 plotai
Skaisčio ežeras (LTTRA0012)	288,1	Lentvario	3,5	Trakų raj. savivaldybė	LR aplinkos ministro 2021-03-24 įsakymas Nr. D1-166	3140 Ežerai su menturdumblių bendrijomis	Patenka į Trakų istorinį nacionalinį parką (dalis nacionalinio parko rekreacinio prioriteto zonos)
		Trakų	0,3				
Palaraistis (LTKAI0009)	346,5	Palomenės	345,0	Kaišiadorių raj. savivaldybė	LR aplinkos ministro 2021-03-24 įsakymas Nr. D1-166	9010 Vakarų taiga, 9050 žolių turtingi eglynai, 9080 Pelkėti lapuočių miškai, 91D0 Pelkiniai miškai, 91E0 Aliuviniai miškai	Ribos sutampa su Palaraisčio telmologinio draustinio ribomis
Lomena ir Verkstinė (LTJOA0008)	540,1	Palomenės	215,2	Jonavos raj., Kaišiadorių raj. savivaldybės	LR aplinkos ministro 2021-03-24 įsakymas Nr. D1-166	3260 Upių sraunumos su kurklių bendrijomis, 6270 Rūšių turtingi smilgynai, 6430 Eutrofiniai aukštieji žolynai, 6510 šienaujamos mezofitų pievos, 7160 Nekalkingi šaltiniai ir šaltiniuotos pelkės, 9010 Vakarų taiga, 9020 Plačialapių ir mišrūs miškai, 9050 Žolių turtingi eglynai, 9080 Pelkėti lapuočių miškai, 9180 Griovų ir šlaitų miškai, 91D0 Pelkiniai miškai, 91E0 Aliuviniai miškai, Stačioji dirvuolė, Ūdra	Ribos sutampa su Lomenos kraštovaizdžio draustinio ribomis

BAST pavadinimas (ES kodas)	*Bendras plotas, ha	Girininkija	Regioninio padalinio administruojami miškai, ha	Adresas	Kada ir kieno nutarimu nustatyta	Gamtinės vertybės	Pastabos
Spindžiaus miškas (LTTRA0007)	1382,4	Aukštadvario	808,9	Trakų raj. savivaldybė	LR aplinkos ministro 2009-03-04 įsakymas Nr. 192	3140 Ežerai su menturdumblių bendrijomis, 6210 Stepinės pievos, 7140 Tarpinės pelkės ir liūnai, 7160 Nekalkingi šaltiniai ir šaltiniuotos pelkės 7210 žemapelkės su šakotąja ratainyte, 7220 šaltiniai su besiformuojančiais tufais, 7230 Šarmingos žemapelkės, 9010 Vakarų taiga, 9050 Žolių turtingi eglynai, 9060 Spygliuočių miškai ant fluvioglacialinių ozų, 9080 Pelkėti lapuočių miškai, 91D0 Pelkiniai miškai, 91E0, Aliuviniai miškai, Dvilapis purvuolis, Plačialapė klumpaitė, Skiauterėtasis tritonas, Ūdra, Vėjalandė šilagėlė, Žvilgančioji riestūnė	Ribos sutampa su Aukštadvario regioninio parko Spindžiaus kraštovaizdžio draustinio ribomis
Solio ežeras ir jo apyežerės (LTTRA0003)	235,4	Aukštadvario	6,7	Trakų raj. savivaldybė	LR aplinkos ministro 2020-10-15 įsakymas Nr. D1-633	3140 Ežerai su menturdumblių bendrijomis, 3150 Natūralūs eutrofiniai ežerai su plūdžių arba aštrių bendrijomis, 3260 Upių sraunumos su kurklių bendrijomis, 6210 Stepinės pievos, 6410 Melvenynai, 6510 šienaujamos mezofitų pievos, 7140 Tarpinės pelkės ir liūnai, 7210 žemapelkės su šakotąja ratainyte, 7230 Šarmingos žemapelkės, 9050 Rūšių turtingi eglynai, 9080, Pelkėti lapuočių miškai, 91E0 Aliuviniai miškai, Ūdra, Dvijuostė nendriadusė, Šarvuotoji skėtė, Dvilapis purvuolis, Raudonpilvė kūmutė, Žvilgančioji riestūnė, Didysis auksinukas	Patenka į Aukštadvario regioninį parką (dalis Verknės aukštupio kraštovaizdžio draustinio)
Papio ežeras (LTSAL0005)	1391,6	Ropėjų	3,3	Šalčininkų raj., Trakų raj., Vilniaus raj. savivaldybės	LR aplinkos ministro 2021-01-12 įsakymas Nr. D1-20	3150 Natūralūs eutrofiniai ežerai su plūdžių arba aštrių bendrijomis, 6270 Rūšių turtingi smilgynai, 6450 Aliuvinės pievos, 7140 Tarpinės pelkės ir liūnai, 7160 Nekalkingi šaltiniai ir šaltiniuotos pelkės, 7230 Šarmingos žemapelkės, 91E0 Aliuviniai miškai, Dvilapis purvuolis, Stačioji dirvuolė, Raudonpilvė kūmutė, Skiauterėtasis tritonas, Ūdra, Šarvuotoji skėtė, Didysis auksinukas	Ribos sutampa su Baltosios Vokės biosferos poligono ribomis

BAST pavadinimas (ES kodas)	*Bendras plotas, ha	Girininkija	Regioninio padalinio administruojami miškai, ha	Adresas	Kada ir kieno nutarimu nustatyta	Gamtinės vertybės	Pastabos
Škilietų ežerų apylinkės (LTTRA0002)	91,1	Aukštadvario	58,4	Trakų raj. savivaldybė	LR aplinkos ministro 2021-01-12 įsakymas Nr. D1-20	3150 Natūralūs eutrofiniai ežerai su plūdžių arba aštrių bendrijomis, 6210 Stepinės pievos, 6510 šienaujamos mezofitų pievos, 7110 Aktyvios aukštapelkės, 7140 Tarpinės pelkės ir liūnai, 9050 Rūšių turtingi eglynai, 9080 Pelkėti lapuočių miškai, 9160 Skroblynai, 91D0 Pelkiniai miškai, Didysis auksinukas, Pleištinė skėtė, Raudonpilvė kūmutė, šarvuotoji skėtė, Ūdra	Patenka į Aukštadvario regioninį parką (dalis Mergiškių kraštovaizdžio draustinio)
Akies ežeras ir jo apyežerės (LTTRA0017)	7,5	Lentvario	1,9	Trakų raj. savivaldybė	LR aplinkos ministro 2020-10-15 įsakymas Nr. D1-633	3150 Natūralūs eutrofiniai ežerai su plūdžių arba aštrių bendrijomis, 7140 Tarpinės pelkės ir liūnai, 9080 Pelkėti lapuočių miškai, Šarvuotoji skėtė, Didysis auksinukas, Dvijuostė nendriadusė, Plačioji dusia, Žvilgančioji riestūnė	Patenka į Trakų istorinį nacionalinį parką (dalis parko rekreacinio prioriteto zonos)
		Trakų	1,6				
Alsakių miškas (LTTRA0032)	11,6	Trakų	11,5	Trakų raj. savivaldybė	LR aplinkos ministro 2020-10-15 įsakymas Nr. D1-633	3160 Natūralūs distrofiniai ežerai, 6210 Stepinės pievos, 6510 Šienaujamos mezofitų pievos, 6430 Eutrofiniai aukštieji žolynai, 7140 Tarpinės pelkės ir liūnai, 9010 Vakarų taiga, 9050 žolių turtingi eglynai, 9080 Pelkėti lapuočių miškai, 9180 Griovų ir šlaitų miškai, 91D0 Pelkiniai miškai, 91E0 Aliuviniai miškai	Teritorija patenka į Trakų istorinį nacionalinį parką (dalis ekologinės apsaugos prioriteto zonos)
Mergiškių miškas (LTTRA0006)	156,4	Aukštadvario	155,9	Trakų raj. savivaldybė	LR aplinkos ministro 2020-10-15 įsakymas Nr. D1-633	6430 Eutrofiniai aukštieji žolynai, 9050 Žolių turtingi eglynai, 9160 Skroblynai, 9180 Griovų ir šlaitų miškai, Purpurinis plokščiavabalis	Ribos sutampa su Aukštadvario regioninio parko Mergiškių gamtinio rezervato ribomis
Ubiškių miškas (LTTRA0029)	231,5	Semeliškių	208,8	Trakų raj. savivaldybė	LR aplinkos ministro 2020-10-15 įsakymas Nr. D1-633	9050 Žolių turtingi eglynai, 9080 Pelkėti lapuočių miškai, 9160 Skroblynai, 91D0 Pelkiniai miškai, 91E0 Aliuviniai miškai, Purpurinis plokščiavabalis	Teritorija patenka į Aukštadvario regioninį parką (dalis ekologinės apsaugos prioriteto zonos)
Žaliosios kaimo apylinkės (LTTRA0024)	38,2	Onuškio	37,0	Trakų raj. savivaldybė	LR aplinkos ministro 2020-10-15 įsakymas Nr. D1-633	7160 Nekalkingi šaltiniai ir šaltiniuotos pelkės, 9010 Vakarų taiga, 9020 Plačialapių ir mišrūs miškai, 9050 žolių turtingi eglynai, 9080 Pelkėti lapuočių miškai, 91E0 Aliuviniai miškai, Purpurinis plokščiavabalis, Plačialapė klumpaitė	Teritorija patenka į Aukštadvario regioninį parką (dalis Vilkokšnio kraštovaizdžio draustinio)

BAST pavadinimas (ES kodas)	*Bendras plotas, ha	Girininkija	Regioninio padalinio administruojami miškai, ha	Adresas	Kada ir kieno nutarimu nustatyta	Gamtinės vertybės	Pastabos
Verknės vidurupys (LTPRI0012)	551,2	Aukštadvario	0,6	Prienų raj., Trakų raj. savivaldybės	LR aplinkos ministro 2018-12-21 įsakymas Nr. D1-1100	3260 Upių sraunumos su kurklių bendrijomis, 3140 Ežerai su menturdumblių bendrijomis, 3150 Natūralūs eutrofiniai ežerai su plūdžių arba aštrių bendrijomis, 6120 Karbonatinių smėlynų pievos, 6210 Stepinės pievos, 6410 Melvenynai, 6430 Eutrofiniai aukštieji žolynai, 6450 Aliuvinės pievos, 6510 Šienaujamos mezofitų pievos, 6530 Miškapievės, 7160 Nekalkingi šaltiniai ir šaltiniuotos pelkės, 7230 Šarmingos žemapelkės, 9080 Pelkėti lapuočių miškai, 91E0 Aliuviniai miškai, Didysis auksinukas, Dvilapis purvuolis, Pelkinė uolaskėlė, Pleištinė skėtė, Raudonpilvė kūmutė, Ūdra, Ovalioji geldutė, Plikažiedis linlapis	Ribos sutampa su Aukštadvario regioninio parko Verknės botaninio-zoologinio draustinio ribomis
Skrebio miškas (LTTRA0005)	118,0	Aukštadvario	61,0	Trakų raj. savivaldybė	LR aplinkos ministro 2018-12-21 įsakymas Nr. D1-1100	3150 Natūralūs eutrofiniai ežerai su plūdžių arba aštrių bendrijomis, 9050 Žolių turtingi eglynai, 9160 Skroblynai, 91D0 Pelkiniai miškai, 91E0 Aliuviniai miškai, Niūriaspalvis auksavabalis	Ribos dalinai sutampa su Aukštadvario regioninio parko Skrebio botaninio ir Mošos archeologinio draustinių ribomis
Neries upė (LTVIN0009)	2455,7	Paparčių	0,6	Elektrėnų, Jonavos raj., Kaišiadorių raj., Kauno m., Kauno raj., Širvintų raj., Švenčionių raj., Trakų raj., Vilniaus m., Vilniaus raj. savivaldybės	LR aplinkos ministro 2018-04-19 įsakymas Nr. D1-317	3260 Upių sraunumos su kurklių bendrijomis, 6430 Eutrofiniai aukštieji žolynai, 6510 Šienaujamos mezofitų pievos, 7160 Nekalkingi šaltiniai ir šaltiniuotos pelkės, 8210 Karbonatinių uolienų atodangos, 8220 Silikatinių uolienų atodangos, Baltijos lašiša, Kartuolė, Paprastasis kirtiklis, Paprastasis kūjagalvis, Pleištinė skėtė, Salatis, Ūdra, Upinė nėgė	Dalis patenka į Neries regioninį parką ir Budelių kraštovaizdžio draustinį
		Vievio	1,3				
Iš viso:			**11970,2**				

**Plotas apskaičiuotas vadovaujantis Saugomų teritorijų valstybės kadastro duomenimis*

SANTRUMPŲ IR SUTARTINIŲ ŽENKLŲ REIKŠMĖS:

BAST – buveinių apsaugai svarbi teritorija;

LR – Lietuvos Respublika.

2.2.2.1. EB svarbos gamtinių buveinių tipų, esančių valstybinės reikšmės miškuose, trumpa charakteristika

Europos Sąjungos šalys 1991 metais, priimdamos Buveinių direktyvą 92/EEB, nusprendė sukurti ekologinį tinklą, kuris apjungtų natūralias ir pusiau natūralias buveines ir nykstančių gyvūnų bei augalų paplitimo vietas į bendrą saugomų teritorijų tinklą – „NATURA 2000“.

„NATURA 2000“ – tai vieningas specialių saugomų teritorijų Europos ekologinis tinklas, sudarytas iš teritorijų, kuriose yra į Buveinių direktyvos 92/4EEB I priedą įrašyti natūralių buveinių tipai ir į II priedą įrašytų rūšių buveinės, sudaro galimybę palaikyti, o kur reikia ir atstatyti iki geros apsaugos būklės natūralių buveinių tipus ir rūšių buveines jų natūraliame paplitimo areale.

„NATURA 2000“ teritorijose turi būti garantuojama, kad ekologinė vertė, dėl kurios jos buvo įjungtos į „NATURA 2000“ tinklą, nebus pabloginta. Teritorijos naudojimas žemės ūkio, miškų ūkio, žuvininkystės ar kitais tikslais išlaikomas ankstesnių apimčių, jeigu jis nedaro neigiamo ilgalaikio poveikio natūralioms buveinėms ir rūšims. Ūkinių veiklų nesiekiama apriboti, jeigu jos vykdomos pagal teisės aktų reikalavimus, o nauji planai ir projektai rengiami bei įgyvendinami atlikus tinkamą išankstinį įvertinimą. Yra tokių pusiau natūralių buveinių (pvz. pievos ir ganyklos), kurių išlikimas yra tiesiogiai priklausomas nuo jas suformavusios ekstensyvios žemės ūkio veiklos (ganymo ir šienavimo) tęstinumo.

Lietuva – pirmoji Baltijos regiono valstybė, atlikusi Europos Bendrijos svarbos natūralių buveinių inventorizaciją. Buveinių inventorizacijos metu buvo surinkti tikslūs jų plotų lokalizacijos duomenys, nurodantys apsaugos būklę ne tik Europos ekologinio tinklo „NATURA 2000“ teritorijose, bet ir už jų ribų.

Šalies teritorija plyti pereinamojoje spygliuočių miškų ir plačialapių miškų zonoje, kurioje esama pietinės taigos ir nemoralinių miškų augalijos elementų. Dėl šių priežasčių Lietuvoje yra susiformavusi didelė miškų buveinių įvairovė, buveinių vidinė struktūra sudėtinga, dažnai netipiška (Rašomavičius, 2012). Natūralių gamtos sistemų įtraukimas į ekologinius tinklus ir saugomų teritorijų valdymas, taip pat turi reikšmę biologinės įvairovės išsaugojimui. Europinė biologinės ir kraštovaizdžio įvairovės strategija buvo priimta su tikslu sustabdyti ir išsaugoti intensyvų natūralių buveinių nykimą, palaikyti rūšių išsaugojimą (EUCC, 2000).

Lietuvos Respublikos aplinkos ministro 2018 m. balandžio 19 d. įsakymu Nr. D1-317 „Dėl buveinių apsaugai svarbių teritorijų nustatymo“ patvirtintose buveinių apsaugai svarbiose teritorijose (BAST) aptinkami šie EB svarbos natūralių gamtinių buveinių tipai: 3160 Natūralūs distrofiniai ežerai, 6210 Stepinės pievos, 6430 Eutrofiniai aukštieji žolynai, 6450 Aliuvinės pievos, 6510 Šienaujamos mezofitų pievos, 7110* Aktyvios aukštapelkės, 7120 Degradavusios aukštapelkės, 7140 Tarpinės pelkės ir liūnai, 7160 Nekalkingi šaltiniai ir šaltiniuotos pelkės,

9010* Vakarų taiga, 9020* Plačialapių ir mišrūs miškai, 9050 Žolių turtingi eglynai, 9080* Pelkėti lapuočių miškai, 9160 Skroblynai, 9180* Griovų ir šlaitų miškai, 91D0* Pelkiniai miškai, 91E0* Aliuviniai miškai (prioritetinės EB svarbos gamtinės buveinės pažymėtos – „*“).

Pagal Gamtos tyrimų centro Botanikos instituto, Aplinkos ministerijos užsakymu parengtas ataskaitas „EB svarbos natūralių buveinių tipų, sutinkamų Lietuvoje (išskyrus paplitusias jūros aplinkoje) inventorizavimo metodikų parengimas“ pateikiami regioninio padalinio BAST valstybinės reikšmės miškuose esančių EB svarbos buveinių tipų trumpi aprašymai bei iliustracijos (11 - 27 pav.):

3160 Natūralūs distrofiniai ežerai (11 pav.) - dažniausiai pelkėse esantys ežerai, kurių vanduo rudas dėl durpių ir humusinių rūgščių, jo pH 3–6. Dažnai šiuose ežeruose augalų nėra, kartais jie auga pavieniui arba sudaro nedidelius sąžalynus. Aptinkama kiminų, kitų samanų, plūdurlapių žiedinių augalų, viksvų, skendenių. Šio tipo buveinės tiesiogiai susijusios su aukštapelkėmis (buveinė „7110 Aktyvi aukštapelkė“) – liekaniniai pelkių ežerai, ežerokšniai, gilesni liūnai. Šie ežerai pagal augalijos pobūdį priskiriami liūninio užžėlimo tipui. Minimalus šios buveinės plotas – 0,2 hektaro.



11 pav. Distrofinis ežeras supamas aukštapelkinio raisto

6210 Stepinės pievos (12 pav.) **-** buveinės formuojasi sausų kalvų šlaituose, upių slėnių sausose terasose ir šlaituose, saulėtose pamiškėse. Žolių danga labai turtinga rūšių, ypač gausu spalvingų ankštinių ir įvairiažolių. Buveinės dėl nepalankaus reljefo nepaliestos intensyvios ūkinės veiklos (nėra tręšiamos, ariamos) ir išlaikiusios vertingų pietinio paplitimo augalų ir gyvūnų (ypač vabzdžių) rūšių derinius. Šiam buveinių tipui taip pat priklauso aliuvinių salpų aukštų lygmenų karbonatinguose dirvožemiuose įsikuriančios bendrijos iš *Mesobromion* sąjungos, turinčios pereinamųjų į mezofitų pievas bruožų. Priskiriami ir neutralios reakcijos,

labai mažo karbonatingumo smėlių susivėrę žolynai su *Armeria vulgaris*, *Centaurea rhenana, Helichrysum arenarium, Festuca brevipila.* Minimalus šios buveinės plotas – 0,2 hektaro.



12 pav. Stepinės pievos su pieviniu šalaviju.

6430 Eutrofiniai aukštieji žolynai (13 pav.) – skiriami du aukštųjų žolynų formavimosi atvejai: a) nitrofilinės vandens telkinių pakrančių bendrijos (*Senecionfluviatilis* sąjunga), kurias sudaro aukštos bei vijoklinės žolės ir nedideli krūmai. Paprastai jos siauromis juostomis nutįsta pagal tekančius vandenis, nors retkarčiais gali supti ir stovinčio vandens telkinius. Į šiuos žolynus dažnai įeina aukštaūgiai augalai iš šlapių *Calthion* pievų (*Filipendula ulmaria, Valeriana officinalis, Angelica archangelica*); b) natūralios ir beveik natūralios pamiškių bendrijos (*Aegopodion podagrariae* sąjunga). Formuojasi azoto turtingose, drėgno ir puraus dirvožemio augavietėse. Bendrijas paprastai sudaro daugiamečiai augalai, prisitaikę augti pavėsyje. Upių slėniuose eutrofiniai aukštieji žolynai, toldami nuo pakrančių, paprastai pereina į aliuvines pievas („6450 Aliuvinės pievos“). Šioms buveinėms neturėtų būti priskiriami aukštaūgiai, rūšių skurdūs žolynai, kurie formuojasi apleistose (nebešienaujamose) pievose ir fizionomiškai yra panašūs į natūralius nitrofilinius aukštuosius žolynus. Nevertingi ir įprastinių azotamėgių augalų sąžalynai pamiškėse arba tokie sąžalynai su svetimžemiais augalais (*Impatiens glandulifera, Helianthus tuberosus, Echinocystis lobata, Aster* spp.). Buveinėje neturi būti nutrūkęs šią buveinę formuojantis fizinis aplinkos veiksnys – sezoninis potvynis ir jo mechaninis poveikis, paliekamos maisto medžiagos. Šiam buveinių tipui turėtų būti priskiriamos bent retkarčiais šienaujamos pievos. Minimalus šios buveinės plotas – 0,5 hektaro.



13 pav. Upės salpos aukštažolynas

6450 Aliuvinės pievos (14 pav.) – pievos, kurios formuojasi upių slėnių salpose ir yra užliejamos sezoninių potvynių metu. Topografinė padėtis (atstumas nuo upės vagos, lygmens aukštis) lemia augaviečių apsėmimo trukmę, jose susiklostančio aliuvio kiekį, mechaninę sudėtį ir nusėdančių maisto medžiagų (ypač azotinių) kiekį. Dėl minėtų veiksnių, taip pat gruntinio vandens lygio augalų vegetacijos metu įvairiose salpos vietose formuojasi gana skirtingos augalų bendrijos. Aliuvinėms pievoms būdingi pašiaušėlynai, dryžutynai, šluotsmilgynai, eraičinynai, didieji viksvynai, vingiorykštynai. Beveik visada, ypač aukštutinėse upių slėnių atkarpose ir mažesnių upelių slėniuose, aliuvinės pievos šliejasi prie pakrantinių aukštųjų žolynų (6430). Neapsemiamose salpos dalyse jos supa paprastai nedidelius šienaujamų mezofitų (6510) arba dar sausesnių stepinių pievų plotus. Šiam buveinių tipui nebepriskiriamos krūmais užaugančios aliuvinės pievos. Buveinėje neturi būti nutrūkęs šią buveinę formuojantis fizinis aplinkos veiksnys – sezoninis potvynis ir jo paliekamas aliuvis. Šiam buveinių tipui turėtų būti priskiriamos bent retkarčiais šienaujamos pievos. Minimalus šios buveinės plotas – 5 hektarai.



14 pav. Rusnės salos aliuvinės pievos

6510 Šienaujamos mezofitų pievos (15 pav.) – tai pievų tipas, kuriam priklauso žemyninės vidutinio drėgnumo trąšios *Arrhenatherion elatioris* sąjungos pievos. Galimi sausesni ir drėgnesni šių floristiškai labai turtingų pievų variantai. Čia taip pat priskirti neaukšti *Calthion* žolynai, kurie vystosi santykinai sausesnėse augimvietėse ir turi pereinamus mezofitų bei higrofitų derinius. Mezofilinės pievos ypač būdingos moreniniam kalvotam reljefui, kur pagal topografines, edafines ir drėgmės sąlygas įvairūs jų variantai kaitaliojasi. Didelių masyvų nesudaro. Šios pievos mažai tręšiamos, šienaujamos pagrindiniams varpiniams augalams pražydus, atolas kartais taip pat nupjaunamas arba nuganomas.



15 pav. Šienaujamų pievų drėgnas variantas

7110 Aktyvios aukštapelkės (16 pav.) – nepažeistos arba labai mažai pažeistos, labai rūgščios, neturtingos mineralinių medžiagų, ombrotrofinės (maitinamos lietaus vandens) aukštapelkės. Vandens lygis jose dažniausiai aukštesnis negu aplinkinėse teritorijose, gali būti ežerokšnių. Augalija daugiametė, vyrauja kiminai, kartu auga acidofiliniai *Cyperaceae* šeimos augalai, *Ericaceae* šeimos krūmokšniai, pavienės žemaūgės pušys. Aktyviomis vadinamos aukštapelkės, kurios vis dar užima didelius plotus ir kuriose kaupiasi durpės. Priskiriamos ir tos, kuriose aktyvus durpių formavimasis laikinai nutrūkęs, pvz., dėl sausros arba po gaisro. Šios buveinės paprastai užima centrinę aukštapelkės dalį – plynę, kuri ribojasi su pelkiniais miškais, gali būti apsuptos įvairaus drėgnumo spygliuočių ir lapuočių miškų arba žemapelkių ir tarpinio tipo pelkių. Neretai jose, ypač vakarinės dalies pelkių plynėse, telkšo distrofiniai ežerai. Minimalus šios buveinės plotas – 5 hektarai.



16 pav. Aktyvios aukštapelkės bendras vaizdas

7120 Degradavusios aukštapelkės (17 pav.) – aukštapelkės, kuriose dėl antropogeninio poveikio pažeistas natūralus hidrologinis režimas. Dėl to pelkės paviršius išdžiūsta, pakinta rūšių sudėtis arba jos išnyksta. Šių pelkių augalų bendrijas paprastai sudaro aktyvioms aukštapelkėms būdingų rūšių augalai, tačiau pakinta santykinis jų gausumas. Dažniausiai tokie plotai apauga krūmokšniais (*Calluna vulgaris*, *Ledum palustre*, *Vaccinium uliginosum*), medžiais (*Betula pendula*, *Betula pubescens*, *Pinus sylvestris*), kiminų danga sunyksta, bet durpių klodas išlieka. Galinčiais natūraliai regeneruoti pelkių plotais laikomos teritorijos, kuriose, atkūrus hidrologinį režimą, per 30 metų atsikurs durpes formuojanti augalija. Dažniausiai apie degradavusias pelkes yra iškasti grioviai, apypelkyje įrengtos kultūrinės pievos ir ganyklos arba dirbami laukai. Šiam buveinių tipui nepriskiriami plotai, kuriuose liko tik plikos durpės, taip pat pašarinėmis žolėmis ir kitomis kultūromis užsėti durpynai ir tokie plotai, kuriuose aukštapelkių augalija išnyko apaugus miškui. Minimalus šios buveinės plotas – 10 hektarų.



17 pav. Degradavusios aukštapelkės bendras vaizdas

7140 Tarpinės pelkės ir liūnai (18 pav.) – buveinės, kuriose vyrauja pelkių augalų bendrijos, susiformavusios oligotrofinių ar mezotrofinių vandenų, dažniausiai labai pakilusių aukščiau substrato, paviršiuje. Šios buveinės turi lietaus, gruntinių ir apypelkio vandenų maitinamų pelkių požymių. Joms atstovauja labai įvairios augalų bendrijos. Dideliuose pelkių plotuose šios buveinės išsiskiria kaip linguojančios vejos, plaukiojančios kinys ar klampūs liūnai, sudaryti iš mažų ar vidutinio aukščio viksvų bendrijų su kiminais arba žaliosiomis samanomis. Dažnos šiose buveinėse vandens ir būdmainių augalų bendrijos. Šiam buveinių tipui taip pat priskiriamos mineralotrofinės žemapelkės, nepriklausančios stambiems pelkių kompleksams, atviri liūnai ir mažos žemapelkės, susiformavusios paupiuose ir paežerėse (pereinamojoje zonoje tarp vandens telkinių ir mineralinio pakraščio). Ribojasi su šarmingų žemapelkių, vandens telkinių pakraščių, šlapių pievų bendrijomis, randamos aukštapelkių plynėse. Minimalus šios buveinės plotas – 0,5 hektaro.



18 pav. Tarpinės pelkės plynė

7160 Nekalkingi šaltiniai ir šaltiniuotos pelkės (19 pav.) – nekalkingi arba mažai kalkingi, rūgštūs arba neutralios reakcijos šaltiniai su jiems būdinga arba dėl jų poveikio susiformuojančia pelkine augalija. Specifines šaltinių bendrijas sudaro samanos ir kerpsamanės su žiediniais augalais. Jų rūšių sudėtis įvairuoja pagal šaltinių atsivėrimo vietą. Miško šaltiniuose auga *Cardamine amara, Chrysosplenium alternifolium, Carex remota, Poa palustris, Poa remota, Stellaria nemorum,* atvirose vietose vyrauja viksvos ir aukštaūgės žolės *(Carexpaniculata, Carex appropinquata, Epilobiumparviflorum, Epilobium hirsutum*). Šaltiniuotose pelkėse susiformuoja *Caricetalia nigrae* augalų bendrijos. Šiam buveinių tipui taip pat priskiriamos mineralinių medžiagų turtingos šaltiniuotos pelkės su *Saxifraga hirculus, Hamatocaulis vernicosus* ir *Paludella squarrosa*. Paprastai šaltiniai atsiveria upių, ežerų šlaituose, apaugusiuose mišku, ribojasi su aukštaūgių žolių sąžalynais, viksvynais. Buveinėje

neturi būti nutrūkęs šią buveinę formuojantis fizinis aplinkos veiksnys – aktyvūs fontinaliniai reiškiniai. Minimalus šios buveinės plotas – 0,1 hektaro šaltiniams ir 0,5 hektaro šaltiniuotoms pelkėms.



19 pav. Šaltinis su vyraujančiomis kartenėmis

9010 *Vakarų taiga (20 pav.) – natūralūs seni spygliuočių ir mišrūs miškai, taip pat gaisravietėse besiformuojantys pakaitiniai spygliuočių ir lapuočių medžių jaunuolynai. Natūralūs seni miškai atitinka klimaksines arba vėlyvųjų sukcesijos stadijų bendrijas, kuriose antropogeninis poveikis mažas arba jo visai nėra. Šie miškai dažnesni maisto medžiagų neturtinguose sausuose ir vidutinio drėkinimo jauriniuose smėlio dirvožemiuose. Vakarų taigos medynuose vyrauja pušys, eglės, įsiterpia karpotųjų beržų ir drebulių, rečiau kitų rūšių lapuočių medžių. Dauguma vakarų taigos buveinių išsiskiria rūšių neturtinga žoline augalija ir gausia samanų danga. Svarbiausi šio tipo buveinių požymiai: heterogeniška medyno amžiaus ir vertikalioji struktūra, daug negyvos ir pūvančios medienos, pavieniai seni medžiai, gaisrų pažaidos. Pagal vyraujančias medžių rūšis ir augaviečių pobūdį išskiriami šie Vakarų taigos buveinės potipiai:

a) Natūralūs seni eglynai – ūksmingi vidutinio drėgnumo ir drėgnoki miškai gana įvairaus turtingumo dirvožemiuose;

b) Natūralūs seni pušynai – sausi ir vidutinio drėgnumo, kai kada drėgnoki miškai ant neturtingų, dažnai rūgščių smėlio dirvožemių. Medynuose, be vyraujančių *Pinus sylvestris*, dažnai gana gausiai įsiterpia *Picea abies*. Sintaksonai: *Dicrano-Pinion* (*Peucedano-Pinetum*, *Leucobryo-Pinetum*, *Molinio-Pinetum*);

c) Natūralūs seni mišrūs miškai – miškai, kuriuose dažniausiai vyrauja spygliuočiai medžiai, tačiau nuolat įvairiu santykiu įsiterpia lapuočių, dažniausiai *Betula pendula*, *Populus tremula, Quercus robur;*

d) Natūralūs seni smulkialapių miškai – ne buvusiose kirtavietėse ir ne apleistose žemėse susiformavę seni beržų, drebulių ir kitų smulkialapių medynai, ilgainiui virstantys spygliuočių miškais;

e) Miško gaisravietės – šiam potipiui priskiriami ir visiškai gaisro sunaikinti Vakarų taigos plotai, ir iš dalies ugnies pažeisti medynai su išlikusiais gyvais medžiais;

f) Įvairaus amžiaus jaunesni medynai, natūraliai besiformuojantys išdegusiuose bei kitaip žuvusiuose taiginių miškų plotuose, – miškai ir krūmynai, natūraliai atsikuriantys po gaisrų skurdžiose smėlingose augavietėse bei nuo vabzdžių, audrų ir kitų stichijų drėgnesnėse ir trąšesnėse augavietėse. Juose vyrauja pionieriniai lapuočiai medžiai (*Betula pendula, Populus tremula*), dažnai su įvairaus gausumo spygliuočių medžių ir krūmų dalimi bei išlikusiais ankstesnių kartų medžiais. Didele amžiaus įvairove pasižyminčiuose.

Vakarų taigos eglynuose vyriausios kartos eglių amžius turi būti ne mažesnis kaip 70 metų, o pušynuose, vyriausios kartos pušų amžius turi būti ne mažesnis kaip 90 metų. Šios buveinės tipo miškuose turi vyrauti spygliuočių medžių rūšys, tačiau įvairiu santykiu gali įsiterpti ir lapuočiai, pvz., beržas, drebulė ar ąžuolas. Minimalus šios buveinės plotas – 50 hektarų.



20 pav. Brukninis pušynas

9020 Plačialapių ir mišrūs miškai (21 pav.) **-** seni plačialapių ir mišrūs miškai derlingose vidutinio ar laikinai perteklinio drėkinimo, bet neužmirkusiose augavietėse. Pagal vyraujančius medžius tai paprastai būna ąžuolynai ar liepynai, tačiau su didele *Picea abies*, *Acer platanoides*, *Fraxinus excelsior*, *Ulmus glabra*, kartais *Alnus incana* dalimi. Regeneracijos stadijų medynuose auga ir *Betula pendula*, *Betula pubescens*, *Populus tremula.* Krūmų ardas menkai ar vidutiniškai išsivystęs. Žolyną sudaro nemoralinės (su plačialapiais miškais susijusios) žolės. Miškų masyvuose dažniausiai sudaro kompleksus su aliuviniais miškais, pelkėtais

lapuočių miškais, žolių turtingais eglynais. Plačialapių ir mišrūs miškai yra buveinės „9160 Skroblynai“ geografinis vikariantas, todėl rūšių sudėtis labai panaši. Pagrindinis skirtumas – plačialapių ir mišriuose miškuose visai neaptinkamas *Carpinus betulus.* Plačialapių ir mišrūs miškai iš dalies atitinka miškų tipologinės klasifikacijos šilagirį (*Oxalidosa*), sausgirį (*Hepatico-oxalidosa*), žaliagirį (*Oxalido-nemorosa*), baltmiškį (*Aegopodiosa*). Buveinę formuojančių vyriausios kartos medžių amžius turi būti ne mažesnis kaip: ąžuolų – 100 metų, liepų – 60, uosių – 70. Minimalus šios buveinės plotas – 20 hektarų.



21 pav. Ąžuolynas Strevininkų miške

9050 Žolių turtingi eglynai (22 pav.) – mišrūs miškai, kurių medynuose vyrauja eglės, dažnai su gausia lapuočių medžių, ypač drebulės, alksnio ar ąžuolo, dalimi. Buveinės susiformuoja reljefo pažemėjimuose, griovose ir šlaituose su lengvos mechaninės sudėties, vidutinio drėgnumo ir apydrėgniais velėniniais jauriniais dirvožemiais, praturtintais švelniuoju humusu. Buveinėms būdingi ryškūs rūšių turtingi krūmų ir žolių ardai. Čia įsikuria daug plačialapių miškams būdingų augalų, veši aukštos žolės ir paparčiai, tuo pat metu buveinėms būdingi ir spygliuočių miškų elementai. Ypač vešli žolių danga susiformuoja augavietėse, kur aukštas gruntinio vandens lygis. Buveinės dažniausiai sudaro nedidelius fragmentus, įsiterpiančius tarp kitų spygliuočių ir plačialapių miškų reljefo pažemėjimuose ir kalvų šlaituose, stovinčio ir tekančio vandens telkinių pakrančių šlaituose. Nuo Vakarų taigos buveinių šie miškai skiriasi turtingesne rūšių, ypač žolių, sudėtimi ir dažniausiai menkai išsivysčiusia samanų danga bei nepažeisto natūralaus miško požymių stoka. Buveinę formuojančių medžių (eglės) amžiaus vidurkis turi būti ne mažesnis kaip 50 metų. Minimalus šios buveinės plotas – 20 hektarų.



22 pav. Žolių turtingas eglynas

9080 *Pelkėti lapuočių miškai (23 pav.) – tai perteklinio drėkinimo plačialapių medžių miškai ant nerūgščios ir rūgščios durpės (šiam tipui priklauso šlapi ąžuolynai ir juodalksnynai). Šio tipo buveinės formuojasi mažai nuotakiuose reljefo pažemėjimuose, paežerėse, apypelkiuose. Pelkėtus lapuočių miškus nuolat veikia paviršiuje telkšantis vanduo ir kasmet užlieja polaidžio vandenys. Medynai vienaardžiai arba dviardžiai; vyrauja *Alnus glutinosa* ir *Betula pubescens*, galima ir kitų medžių priemaiša. Aplink medžių kamienus formuojasi daugiau ar mažiau išreikšti kupstai. Krūmų ardas dažniausiai negausus. Ant kupstų dažniausiai auga plačialapių ir spygliuočių miškams būdingos žolės bei samanos, o tarpkupstėse – įvairios aukštosios viksvos ir kiti šlapynėms būdingi augalai. Labai užmirkusiose vietose su storu durpių sluoksniu formuojasi žemaūgių juodalksnių, beržiukų ir krūmų (*Salix spp., Frangula alnus, Betula humilis, Myrica gale*) bendrijos.



23 pav. Viksvinis raistas

9160 Skroblynai (24 pav.) – tai plačialapių ir mišrūs miškai, įsikuriantys ant vidutinio drėgnumo priesmėlio ir žvyro ar hidromorfinių molio ir priemolio dirvožemių. Šios buveinės gali užimti įvairaus trofiškumo augimvietes: nuo mezotrofinių iki eutrofinių. Skroblynų medynas dviardis. Antrame arde, be dažniausiai vyraujančio *Carpinus betulus*, gausiai auga *Quercus robur, Tilia cordata, Picea abies, nemaža ir Acer platanoides, Ulmus glabra*, o drėgnesnėse augimvietėse - *Fraxinus excelsior* priemaiša. Tarpais šių rūšių medžiai medyne gali vyrauti. Pačiose skurdžiausiose augimvietėse medžių arde pasitaiko ir *Pinus sylvestris*. Regeneracijos stadijose gausią priemaišą gali sudaryti *Betula pendula, Betula pubescens, Populus tremula.* Būdingas negausus rūšių krūmų aukštas. Žolyne vyrauja nemoralinės žolės (*Aegopodium podagraria, Carex pilosa, Galium odoratum, Lamiastrum galeobdolon, Mercurialis perennis, Milium effusum, Pulmonaria obscura, Stellaria holostea*). Labai būdingas pavasarinis aspektas (*Anemone nemorosa, Anemone ranunculoides, Corydalis cava, Corydalis solida, Ficaria verna, Gagea lutea*). Skroblynai įvairuoja ekologiškai, todėl kraštutinių ekologinių variantų skroblynuose aptinkama ir kalcitrofinių, kseroterminių, acidofilinių ar higrofilinių rūšių.



24 pav. Liepinis skroblynas

9180 *Griovių ir šlaitų miškai (25 pav.) – tai upių, upelių gilių slėnių ir ežerų stačiuose šlaituose bei griovose aptinkami rūšių turtingi *Acer platanoides, Ulmus glabra, Tilia cordata, Fraxinus excelsior* miškai, įsikuriantys vidutinio drėgnumo trąšiose ir vidutiniškai derlingose augimvietėse ant karbonatingų drėgmei laidžių priemolio ar molio, kartais žvyro dirvožemių. Medynai dažniausiai dviardžiai; jų viršutiniame aukšte dažniausiai vyrauja klevai, ąžuolai, uosiai, liepos, antrame – liepos,

klevai, guobinai medžiai, skroblai. Krūmų ardas labai vešlus, sudarytas iš lazdyno ir kitų plačialapių miškams būdingų rūšių. Žolių danga dažniausiai vešli, ištisinė, tik labai ūksmingose vietose retesnė. Samanų danga neišsivysčiusi. Statesniuose šlaituose pasitaiko nuošliaužų intarpų su pionierinėmis ir vėlesnėmis užaugimo stadijomis, kuriose pagausėja pusiau šviesamėgių žolių ir krūmų.



25 pav. Bendras mišku apaugusios griovos vaizdas.

91D0 *Pelkiniai miškai (26 pav.) – tai spygliuočių bei mišrūs miškai drėgnuose ir šlapiuose durpiniuose dirvožemiuose, kurių gruntinio vandens lygis nuolat aukštas. Medžių ardus sudaro *Picea abies, Pinus sylvestris,* kai kur gana gausu *Betula pubescens,* retkarčiais pasitaiko *Alnus glutinosa.* Šiam buveinių tipui priklauso visi aukštapelkių raistai (pasižymi ištisine samanų danga), buveinės įeina į apypelkio miškų kompleksus ir formuojasi rūgščios durpes prisipildžiusiuose lokaliuose reljefo pažemėjimuose.



26 pav. Pelkinis eglynas

91E0 *Aliuviniai miškai (27 pav.) – tai upių salpose, šaltiniuotose vietose, taip pat moreninio reljefo karbonatinguose periodiškai užmirkstančiuose pažemėjimuose įsikūrę plačialapių, dažniausiai uosių ir juodalksnių, miškai, užliejami kasmetinių pavasario potvynių, tačiau besiformuojantys laidžiuose vandeniui ir geros aeracijos dirvožemiuose. Tokie miškai neišsilaiko nuolat vandens apsemtose teritorijose. Medžių ardus sudaro *Alnus glutinosa* ir *Fraxinus excelsior,* tačiau vietomis pasitaiko *Ulmus glabra, Alnus incana, Salix fragilis.* Sausinant pelkinius lapuočių miškus dalis jų gali tapti aliuvinių miškų buveinėmis. Buveinę formuojančių vyriausios kartos medžių amžius turi būti ne mažesnis kaip: juodalksnių – 60 metų, ąžuolų – 100, uosių – 70. Minimalus šios buveinės plotas – 10 hektarų.



27 pav. Aliuvinis raistas

3.2.2.2. EB svarbos gamtinių buveinių tipų pasiskirstymas girininkijų miškuose

Lietuvoje saugomos jūros, pajūrio, gėlųjų vandenų, pievų, pelkių, atodangų, miškų ir saugomų gyvūnų ir augalų rūšių buveinės. Jos nustatomos atliekant mokslinius tyrimus, inventorizuojant saugomas buveines, kurios išskiriamos vadovaujantis Europos Komisijos parengtu Europos Sąjungos Buveinių interpretavimo vadovu, kaupiant ir analizuojant duomenis apie saugomų rūšių populiacijas. Sudarytas buveinių apsaugai svarbių teritorijų sąrašas, patvirtintas LR aplinkos ministro 2018 m. balandžio 19 d. įsakymu Nr. D1-317 „Dėl buveinių apsaugai svarbių teritorijų nustatymo“ (paskutinė redakcija: LR aplinkos ministro 2021 m. birželio 9 d.) Pagal šį sąrašą patvirtintose buveinių apsaugai svarbiose teritorijose (BAST) inventorizuotų EB svarbos gamtinių buveinių plotas regioninio padalinio administruojamuose miškuose pasiskirsto taip (14 lentelė):

- **BAST Lapainios slėnis** EB svarbos gamtinės buveinės užima **45,3 ha** (Kruonio girininkija);
- **BAST Būdos ir Pravieniškių miškai** EB svarbos gamtinės buveinės užima **569,4 ha** (buveinių plotas Pravieniškių girininkijoje – 41,2 ha, Būdos girininkijoje – 528,2 ha);
- **BAST Lomena ir Verkstinė** EB svarbos gamtinės buveinės užima **75,1 ha** (Lomenos girininkijoje);
- **BAST Palaraistis** EB svarbos gamtinės buveinės užima **239,9 ha** (Lomenos girininkija)
- **BAST Neries upė** EB svarbos gamtinės buveinės užima **0,5 ha** (Paparčių girininkija);
- **BAST Varnikų miškas** EB svarbos gamtinės buveinės užima **218,5 ha** (Lentvario girininkija);
- **BAST Akies ežeras ir jo apyežerės** EB svarbos gamtinės buveinės užima **1,2 ha** (Trakų girininkija);
- **BAST Alsakių miškas** EB svarbos gamtinės buveinės užima **9,3 ha** (Trakų girininkija);
- **BAST Bitiškių ežeras** EB svarbos gamtinės buveinės užima **0,5 ha** (Semeliškių girininkija);
- **BAST Ubiškių miškas** EB svarbos gamtinės buveinės užima **117,0 ha** (Semeliškių girininkija);
- **BAST Škilietų ežerų apylinkės** EB svarbos gamtinės buveinės užima **23,5 ha** (Aukštadvario girininkija);
- **BAST Mergiškių miškas** EB svarbos gamtinės buveinės užima **96,9 ha** (Aukštadvario girininkija);

- **BAST Skrebio miškas** EB svarbos gamtinės buveinės užima **38,6 ha** (Aukštadvario girininkija);
- **BAST Žaliosios kaimo apylinkės** EB svarbos gamtinės buveinės užima **27,4 ha** (Onuškio girininkija).
- **BAST Kauno marios** EB svarbos gamtinės buveinės užima **153,4 ha** (buveinių plotas Pravieniškių girininkijoje – 130,5 ha, Kruonio girininkijoje – 22,9 ha);
- **BAST Spindžiaus miškas** EB svarbos gamtinės buveinės užima **328,8 ha** (Aukštadvario girininkija).

Europos Bendrijos svarbos gamtinių buveinių užimamas plotas (pagal buveinės tipą) regioninio padalinio valstybinės reikšmės miškuose, buveinių būklė bei apsaugos tikslai pateikiami 15 lentelėje.

Bendras Europos Bendrijos svarbos gamtinių buveinių plotas regioninio padalinio administruojamuose miškuose – **1945,3 ha.** Didžiausią plotą užima šios miško buveinės – 9010* Vakarų taigą (383,2), 9050 Žolių turtingi eglynai (301,8 ha) ir 9160 Skroblynai (287,0 ha). Iš pelkių buveinių didžiausią plotą užima 7110* Aktyvios aukštapelkės (5,9 ha), iš pievų buveinių – 6430 Eutrofiniai aukštieji žolynai (1,9 ha) (15 lentelė)

Europos Bendrijos svarbos gamtinės buveinės didžiausią plotą užima Būdos girininkijoje – **528,2 ha** (numatyti buveinių apsaugos tikslai: 6,4 ha siekti buveinių susiformavimo, 316,1 ha – išsaugoti palankią buveinių būklę ir 205,7 ha – atkurti palankią buveinių būklę). Regioninio padalinio BAST valstybinės reikšmės miškuose išskirtų EB svarbos gamtinių buveinių bendras plotas, kuriame numatoma (14–15 lentelės):

- atkurti palankią buveinės apsaugos būklę – 1156,9 ha;
- siekti buveinės susiformavimo – 114,6 ha;
- išsaugoti palankią buveinės apsaugos būklę – 673,6 ha;
- nekeliamas joks tikslas, netinkama – 0,2 ha.

Atsižvelgiant į EB svarbos gamtinių buveinių apsaugos tikslus, esant poreikiui (siekiant pagerinti arba išsaugoti palankią buveinių būklę; siekiant buveinių susiformavimo) šiose buveinėse gali būti vykdomi specialieji biologinės įvairovės palaikymo miško kirtimai (dažniausiai vykdoma invazinių rūšių naikinimas, medyno tinkamo skalsumo ir struktūros palaikymas, trako šalinimas, eglių šalinimas, sukcesijos stabdymas ir kt.), jeigu tai neprieštarauja galiojantiems teisės aktams.

14 lentelė. EB svarbos gamtinių buveinių pasiskirstymas girininkijų miškuose (pagal apsaugos tikslus)

Eil. Nr.	Girininkija	EB svarbos gamtinių buveinių plotas, ha (pagal apsaugos tikslus)				
		atkurti palankią būklę (ha)	*siekti buveinės susiformavimo (ha)*	*išsaugoti palankią būklę (ha)*	*nekeliamas joks tikslas, netinkama*	*bendras plotas (ha)*
1.	Kruonio	58,5	3,5	6,2	0,0	**68,2**
2.	Pravieniškių	114,1	0,0	57,6	0,0	**171,7**
3.	Būdos	205,7	6,4	316,1	0,0	**528,2**
4.	Palomenės	176,7	55,0	83,1	0,2	**315,0**
5.	Paparčių	0,0	0,0	0,5	0,0	**0,5**
6.	Lentvario	184,3	8,9	25,3	0,0	**218,5**
7.	Trakų	2,3	0,0	8,2	0,0	**10,5**
8.	Semeliškių	47,7	29,4	40,4	0,0	**117,5**
9.	Aukštadvario	356,2	8,3	123,3	0,0	**487,8**
10.	Onuškio	11,4	3,1	12,8	0,0	**27,3**
Iš viso:		**1156,9**	**114,6**	**673,6**	**0,2**	**1945,3**

Sudarytas vietovių, atitinkančių buveinių apsaugai svarbių teritorijų atrankos kriterijus, sąrašas patvirtintas aplinkos ministro 2009 m. balandžio 22 d. įsakymu Nr. D1-210 „Dėl vietovių, atitinkančių gamtinių buveinių apsaugai svarbių teritorijų atrankos kriterijus, sąrašo, skirto pateikti Europos Komisijai, patvirtinimo“. Gamtos tyrimų centro botanikos institutas pradėjo teikti į Lietuvos erdvinės informacijos portalą Europos Bendrijos svarbos natūralių buveinių erdvinius duomenis, kuriuos yra galimybė peržiūrėti www.geoportal.lt žemėlapių naršyklėje. Vadovaujantis šiais duomenimis regioninio padalinio **BAST Strošiūnų šilas, Naujojo Lentvario apylinkės** ir **Neries kilpų apylinkės** administruojamuose miškuose esančių EB svarbos gamtinių buveinių ribų lokalizacija pateikiama girininkijų gamtosauginiuose žemėlapiuose.

15 lentelė. EB svarbos gamtinės buveinės regioninio padalinio BAST valstybinės reikšmės miškuose, vadovaujantis „BIOMON“ duomenų bazės duomenimis

Eil. Nr.	Kv. Nr.	Skl. Nr.	EB tipas	Europos Bendrijos svarbos buveinės pavadinimas	EB svarbos buveinės plotas, ha	EB svarbos buveinės būklė	Apsaugos tikslai	BAST pavadinimas (kodas)
Kruonio girininkija								
1	684	36	6210	Stepinės pievos	0,11	potenciali	pasiekti buveinės susiformavimą	Lapainios slėnis LTKAI0006
2	684	41			0,25	potenciali	pasiekti buveinės susiformavimą	
3	684	42			0,21	potenciali	pasiekti buveinės susiformavimą	
				Iš viso:	**0,6**			
4	51	12	6430	Eutrofiniai aukštieji žolynai	0,38	gera	išsaugoti palankią būklę	
5	684	15 d.			0,04	patenkinama	atkurti palankią būklę	
6	684	34			0,13	patenkinama	atkurti palankią būklę	
7	684	37			0,07	potenciali	pasiekti buveinės susiformavimą	
8	60	32			0,04	bloga	atkurti palankią būklę	
				Iš viso:	**0,7**			
9	684	2	6510	Šienaujamos mezofitų pievos	0,19	Potenciali	pasiekti buveinės susiformavimą	
				Iš viso:	**0,2**			
10	58	41	7110	Aktyvios aukštapelkės	0,12	patenkinama	atkurti palankią būklę	
				Iš viso:	**0,1**			
11	57; 684	7; 29	7160	Nekalkingi šaltiniai ir šaltiniuotos pelkės	0,56	bloga	atkurti palankią būklę	
12	58	42 d.			0,20	bloga	atkurti palankią būklę	
13	58	43			0,26	bloga	atkurti palankią būklę	
14	695	10			0,23	bloga	atkurti palankią būklę	
15	684	43			0,05	bloga	atkurti palankią būklę	
16	684	39			0,05	potenciali	pasiekti buveinės susiformavimą	
17	58	40			0,63	bloga	atkurti palankią būklę	
				Iš viso:	**2,0**			
18	51	14	9050	Žolių turtingi eglynai	2,63	potenciali	pasiekti buveinės susiformavimą	
19	51	24			1,36	bloga	atkurti palankią būklę	
20	684	40			0,17	bloga	atkurti palankią būklę	
21	684	28			2,32	bloga	atkurti palankią būklę	
22	684	24			0,97	patenkinama	atkurti palankią būklę	
23	57	20			0,60	bloga	atkurti palankią būklę	
				Iš viso:	**8,1**			
24	58	28	9080	Pelkėti lapuočių miškai	0,95	patenkinama	atkurti palankią būklę	
				Iš viso:	**1,0**			
25	58	11, 15	9160	Skroblynai	1,83	patenkinama	atkurti palankią būklę	
26	58	31			0,60	bloga	atkurti palankią būklę	
				Iš viso:	**2,4**			

Eil. Nr.	Kv. Nr.	Skl. Nr.	EB tipas	Europos Bendrijos svarbos buveinės pavadinimas	EB svarbos buveinės plotas, ha	EB svarbos buveinės būklė	Apsaugos tikslai	BAST pavadinimas (kodas)
27	684	14	9180	Griovų ir šlaitų miškai	0,65	gera	išsaugoti palankią būklę	Lapainios slėnis LTKAI0006
28	57	13, 14, 24			3,24	bloga	atkurti palankią būklę	
29	695	1			1,40	bloga	atkurti palankią būklę	
30	60	12, 13, 20			1,68	bloga	atkurti palankią būklę	
31	695	8			5,47	patenkinama	atkurti palankią būklę	
32	684	5 d., 8			2,68	gera	išsaugoti palankią būklę	
				Iš viso:	**15,1**			
33	58	19	91D0	Pelkiniai miškai	0,37	patenkinama	atkurti palankią būklę	
				Iš viso:	**0,4**			
34	51; 684	11, 18 d., 26; 12, 13, 35 d.	91E0	Aliuviniai miškai	4,01	patenkinama	atkurti palankią būklę	
35	684	16, 19			1,46	patenkinama	atkurti palankią būklę	
36	684	23, 26, 30, 38, 44			5,47	bloga	atkurti palankią būklę	
37	58	21			3,90	patenkinama	atkurti palankią būklę	
				Iš viso:	**14,8**			
				IŠ VISO:	**45,3**			
1	652	3	6210	Stepinės pievos	0,49	patenkinama	atkurti palankią būklę	Kauno marios (LTKAU0007)
				Iš viso:	**0,5**			
2	11	11, 12, 34	9020	Plačialapių ir mišrūs miškai	2,48	patenkinama	atkurti palankią būklę	
				Iš viso:	**2,5**			
3	2	2, 4d.	9050	Žolių turtingi eglynai	2,53	patenkinama	atkurti palankią būklę	
4	11	7, 8			3,00	patenkinama	atkurti palankią būklę	
5	26	20			1,38	patenkinama	atkurti palankią būklę	
				Iš viso:	**6,9**			
6	5	3	9080	Pelkėti lapuočių miškai	0,60	patenkinama	atkurti palankią būklę	
7	8	23, 24			2,53	gera	išsaugoti palankią būklę	
				Iš viso:	**3,1**			
8	11	1, 3	9160	Skroblynai	0,91	patenkinama	atkurti palankią būklę	
9	26	22 d., 23, 24 d., 26			2,57	patenkinama	atkurti palankią būklę	
				Iš viso:	**3,5**			
10	11	14	9180	Griovų ir šlaitų miškai	1,11	patenkinama	atkurti palankią būklę	
				Iš viso:	**1,1**			
11	2; 3; 4	8 d., 11, 12 d.; 7; 1	91E0	Aliuviniai miškai	5,32	patenkinama	atkurti palankią būklę	
				Iš viso:	**5,3**			
				IŠ VISO:	**22,9**			
Pravieniškių girininkija								
1	92	8	9020	Plačialapių ir mišrūs miškai	5,00	patenkinama	atkurti palankią būklę	Būdos ir Pravieniškių miškai (LTKAI0005)
2	111	15, 16			0,82	bloga	atkurti palankią būklę	
3	151	13, 18, 19			1,50	gera	išsaugoti palankią būklę	
4	197	8			2,91	gera	išsaugoti palankią būklę	
				Iš viso:	**10,2**			

Eil. Nr.	Kv. Nr.	Skl. Nr.	EB tipas	Europos Bendrijos svarbos buveinės pavadinimas	EB svarbos buveinės plotas, ha	EB svarbos buveinės būklė	Apsaugos tikslai	BAST pavadinimas (kodas)
6	129	12, 13, 14 d., 19, 20 d.	9050	Žolių turtingi eglynai	3,72	patenkinama	atkurti palankią būklę	Būdos ir Pravieniškių miškai (LTKAI0005)
7	133	2, 23			1,17	bloga	atkurti palankią būklę	
8	150	10, 22			2,76	bloga	atkurti palankią būklę	
9	197	11, 13, 14			3,45	gera	išsaugoti palankią būklę	
10	198	2			0,82	patenkinama	atkurti palankią būklę	
				Iš viso:	**11,9**			
11	58	11, 12	9080	Pelkėti lapuočių miškai	2,50	gera	išsaugoti palankią būklę	
12	91	3, 5			1,35	gera	išsaugoti palankią būklę	
13	134	2			3,46	gera	išsaugoti palankią būklę	
14	151	3, 4			3,81	gera	išsaugoti palankią būklę	
15	182	11			1,00	bloga	atkurti palankią būklę	
16	198	4, 5			0,63	gera	išsaugoti palankią būklę	
17	211	6, 7, 23			2,07	gera	išsaugoti palankią būklę	
				Iš viso:	**14,8**			
18	58; 91	16, 17, 18; 4	91D0	Pelkiniai miškai	3,50	gera	išsaugoti palankią būklę	
19	110	34			0,74	gera	išsaugoti palankią būklę	
				Iš viso:	**4,2**			
				IŠ VISO:	**41,2**			
1	377	20 d.	6270	Rūšių turtingi smilgynai	0,26	bloga	atkurti palankią būklę	Kauno marios (LTKAU0007)
				Iš viso:	**0,3**			
2	322	14 d.	8220	Silikatinių uolienų atodangos	0,17	patenkinama	atkurti palankią būklę	
3	362	32 d.			0,76	gera	išsaugoti palankią būklę	
				Iš viso:	**0,9**			
4	344	3, 4, 5, 6, 7	9010	Vakarų taiga	4,11	patenkinama	atkurti palankią būklę	
5	358; 362	26, 27, 28; 6, 7, 8, 9			6,43	patenkinama	atkurti palankią būklę	
				Iš viso:	**10,5**			
6	317; 324	41; 4, 5	9020	Plačialapių ir mišrūs miškai	3,92	patenkinama	atkurti palankią būklę	
7	362	33, 34			1,47	patenkinama	atkurti palankią būklę	
8	365	16			1,40	patenkinama	atkurti palankią būklę	
9	373	5, 6			4,06	gera	išsaugoti palankią būklę	
				Iš viso:	**10,9**			
10	318	30	9050	Žolių turtingi eglynai	1,88	patenkinama	atkurti palankią būklę	
11	360	4, 12			3,66	patenkinama	atkurti palankią būklę	
12	368; 369	4 d., 5 d., 13 d., 14; 3 d., 4, 5 d., 6, 7, 8, 10 d., 24 d., 28 d., 37 d.			13,10	patenkinama	atkurti palankią būklę	
13	374	2, 3, 6			2,05	patenkinama	atkurti palankią būklę	
14	375	2, 6, 7 d., 12			2,66	patenkinama	atkurti palankią būklę	
				Iš viso:	**23,4**			
15	316	16 d., 28, 29, 30	9080	Pelkėti lapuočių miškai	2,81	patenkinama	atkurti palankią būklę	
16	369	23			1,45	patenkinama	atkurti palankią būklę	

Eil. Nr.	Kv. Nr.	Skl. Nr.	EB tipas	Europos Bendrijos svarbos buveinės pavadinimas	EB svarbos buveinės plotas, ha	EB svarbos buveinės būklė	Apsaugos tikslai	BAST pavadinimas (kodas)
17	558	1, 2, 3	9080	Pelkėti lapuočių miškai	2,75	patenkinama	atkurti palankią būklę	Kauno marios (LTKAU0007)
				Iš viso:	**7,0**			
18	363	66	9160	Skroblynai	1,05	patenkinama	atkurti palankią būklę	
19	368; 369	4, 5, 13, 14; 3, 4, 5, 6, 7, 8, 10, 24, 28, 37 d.			16,36	patenkinama	atkurti palankią būklę	
				Iš viso:	**17,4**			
20	348; 349	27 d., 34 d., 35; 14 d., 15, 16, 17, 18, 19, 20, 27	9180	Griovų ir šlaitų miškai	6,52	gera	išsaugoti palankią būklę	
21	363; 367	70; 14			5,19	gera	išsaugoti palankią būklę	
22	370	1, 2, 3, 4, 5, 6			6,51	patenkinama	atkurti palankią būklę	
23	373	10, 11, 12, 13			2,42	gera	išsaugoti palankią būklę	
24	378	8, 9d., 10 d., 11			3,06	patenkinama	atkurti palankią būklę	
25	378	17, 20, 21, 22, 23, 24, 25, 26, 27, 30			8,81	patenkinama	atkurti palankią būklę	
26	554	1, 2d., 3, 4, 5, 7, 8, 9, 10, 11			4,65	patenkinama	atkurti palankią būklę	
27	554	13 d.			1,99	patenkinama	atkurti palankią būklę	
28	556	3, 4, 5, 6, 7, 8d., 9 d., 10, 19 d.			10,38	gera	išsaugoti palankią būklę	
				Iš viso:	**49,5**			
29	361; 366	4, 7, 8, 19 d., 28; 3, 10, 11, 12, 23	91D0	Pelkiniai miškai	5,00	patenkinama	atkurti palankią būklę	
30	369	35			2,31	gera	išsaugoti palankią būklę	
				Iš viso:	**7,3**			
31	317; 324	31, 37, 40; 2, 3	91E0	Aliuviniai miškai	3,28	patenkinama	atkurti palankią būklę	
				Iš viso:	**3,3**			
				IŠ VISO:	**130,5**			
Būdos girininkija								
1	379; 380	6; 15 d.	6450	Aliuvinės pievos	0,33	patenkinama	atkurti palankią būklę	Būdos ir Pravieniškių miškai (LTKAI0005)
				Iš viso:	**0,3**			
2	100	9	9010	Vakarų taiga	0,91	gera	išsaugoti palankią būklę	
3	100	16			0,62	patenkinama	atkurti palankią būklę	
4	119	1, 2			1,34	bloga	atkurti palankią būklę	
5	185	5, 6, 7			4,05	patenkinama	atkurti palankią būklę	
6	255	18 d., 20 d., 21			1,05	patenkinama	atkurti palankią būklę	
				Iš viso:	**8,0**			
7	93	4, 5, 9, 14, 15, 18 d., 19, 20 d.	9020	Plačialapių ir mišrūs miškai	11,22	gera	išsaugoti palankią būklę	
8	93; 112	20 d.; 1, 2			8,67	gera	išsaugoti palankią būklę	
9	60	8			1,28	patenkinama	atkurti palankią būklę	
10	60	23			0,93	patenkinama	atkurti palankią būklę	
11	64	5, 6			2,91	gera	išsaugoti palankią būklę	

Eil. Nr.	Kv. Nr.	Skl. Nr.	EB tipas	Europos Bendrijos svarbos buveinės pavadinimas	EB svarbos buveinės plotas, ha	EB svarbos buveinės būklė	Apsaugos tikslai	BAST pavadinimas (kodas)
12	93; 112	18 d.,23 d.; 3 d., 4	9020	Plačialapių ir mišrūs miškai	1,40	gera	išsaugoti palankią būklę	Būdos ir Pravieniškių miškai (LTKAI0005)
13	137	1, 8d.			1,84	gera	išsaugoti palankią būklę	
14	154	3			1,11	gera	išsaugoti palankią būklę	
15	153	16			0,64	gera	išsaugoti palankią būklę	
16	154	13			0,75	patenkinama	atkurti palankią būklę	
17	265	1, 2			0,54	patenkinama	atkurti palankią būklę	
18	233	4			1,12	patenkinama	atkurti palankią būklę	
19	235	2, 3, 4, 5, 6, 11, 12, 13, 14			11,86	patenkinama	atkurti palankią būklę	
20	268	2			1,28	bloga	atkurti palankią būklę	
21	268	17			1,28	gera	išsaugoti palankią būklę	
22	283	3			2,97	gera	išsaugoti palankią būklę	
23	283	5			3,91	gera	išsaugoti palankią būklę	
24	284	7, 8			5,59	gera	išsaugoti palankią būklę	
25	275	7 d., 11 d., 13			3,01	bloga	atkurti palankią būklę	
26	277; 288	1; 1			2,49	bloga	atkurti palankią būklę	
27	288	3			3,03	bloga	atkurti palankią būklę	
28	279; 280	1 d., 10, 12, 13, 14, 15, 16, 17, 18, 19; 1, 2, 3, 4, 5, 6, 7, 16			32,95	gera	išsaugoti palankią būklę	
29	281; 292	1, 2, 13, 14 d.; 12 d.			11,86	gera	išsaugoti palankią būklę	
30	287	7			1,70	bloga	atkurti palankią būklę	
31	293	1, 2, 4, 23 d.			7,19	gera	išsaugoti palankią būklę	
32	302	2, 3, 4, 5, 8, 9			6,49	gera	išsaugoti palankią būklę	
33	303	6			1,23	gera	išsaugoti palankią būklę	
34	297	6, 17 d.			2,88	gera	išsaugoti palankią būklę	
35	304	9			0,98	gera	išsaugoti palankią būklę	
36	306	9, 10, 11, 14, 15			9,52	gera	išsaugoti palankią būklę	
37	308	28, 29			3,02	gera	išsaugoti palankią būklę	
38	380	8, 9			2,26	patenkinama	atkurti palankią būklę	
39	381	4			2,49	patenkinama	atkurti palankią būklę	
40	382; 388	7, 12; 3, 4, 5, 6, 7, 9, 13			28,65	gera	išsaugoti palankią būklę	
41	383; 384; 389; 390	3, 4, 5, 6, 7, 8; 3, 6, 7, 8, 17 d.,18; 3 d., 6 d., 8 d., 9, 10, 11, 12, 13, 14 d., 15d., 19, 20, 23, 30; 2, 3, 7, 14 d.			45,74	gera	išsaugoti palankią būklę	
42	385	3 d., 4, 5, 6, 7, 12, 14			5,52	gera	išsaugoti palankią būklę	
				Iš viso:	**230,3**			
43	61	9, 15	9050	Žolių turtingi eglynai	3,22	bloga	atkurti palankią būklę	
44	61	7, 13			6,57	bloga	atkurti palankią būklę	
45	66	13, 14, 17, 18, 19, 20, 32, 33, 34			7,24	bloga	atkurti palankią būklę	

Eil. Nr.	Kv. Nr.	Skl. Nr.	EB tipas	Europos Bendrijos svarbos buveinės pavadinimas	EB svarbos buveinės plotas, ha	EB svarbos buveinės būklė	Apsaugos tikslai	BAST pavadinimas (kodas)
46	96	16	9050	Žolių turtingi eglynai	1,56	patenkinama	atkurti palankią būklę	Būdos ir Pravieniškių miškai (LTKAI0005)
47	98	13, 15			1,96	patenkinama	atkurti palankią būklę	
48	120	5			0,80	bloga	atkurti palankią būklę	
49	138	4			3,68	bloga	atkurti palankią būklę	
50	138	5			1,50	gera	išsaugoti palankią būklę	
51	135	5			1,07	bloga	atkurti palankią būklę	
52	154	4, 5, 6			2,68	bloga	atkurti palankią būklę	
53	142	21, 22, 24			2,51	gera	išsaugoti palankią būklę	
54	159	5			0,87	patenkinama	atkurti palankią būklę	
55	153	17, 19			1,71	bloga	atkurti palankią būklę	
56	173	4, 5			3,60	patenkinama	atkurti palankią būklę	
57	156	11, 12, 14			2,59	bloga	atkurti palankią būklę	
58	160	17			2,95	patenkinama	atkurti palankią būklę	
59	161	8, 9, 13, 14			2,25	bloga	atkurti palankią būklę	
60	173	16, 17d.			1,96	patenkinama	atkurti palankią būklę	
61	188	1, 2			2,42	patenkinama	atkurti palankią būklę	
62	200	26			2,19	patenkinama	atkurti palankią būklę	
63	265	4			0,55	patenkinama	atkurti palankią būklę	
64	261	10			2,36	bloga	atkurti palankią būklę	
65	280	11			2,04	gera	išsaugoti palankią būklę	
66	281	15			0,71	gera	išsaugoti palankią būklę	
67	300	13, 19			5,70	gera	išsaugoti palankią būklę	
68	293; 294	13 d.; 1			1,04	gera	išsaugoti palankią būklę	
69	307	1			1,91	gera	išsaugoti palankią būklę	
70	307	15, 15, 16, 17, 18, 23, 24			11,15	gera	išsaugoti palankią būklę	
				Iš viso:	**78,8**			
71	60	6, 13, 14, 21	9080	Pelkėti lapuočių miškai	6,41	gera	išsaugoti palankią būklę	
72	97	8, 11			0,97	gera	išsaugoti palankią būklę	
73	65	10			0,70	gera	išsaugoti palankią būklę	
74	113	6, 7, 17			1,12	patenkinama	atkurti palankią būklę	
75	95	13			1,13	patenkinama	atkurti palankią būklę	
76	114	5			0,66	patenkinama	atkurti palankią būklę	
77	96	15			0,56	patenkinama	atkurti palankią būklę	
78	96	10			0,62	patenkinama	atkurti palankią būklę	
79	99; 100	11; 7			1,97	patenkinama	atkurti palankią būklę	
80	99; 100	16; 15			2,34	patenkinama	atkurti palankią būklę	
81	120	6, 7, 19, 20, 25			4,79	gera	išsaugoti palankią būklę	
82	113	14			1,32	patenkinama	atkurti palankią būklę	
83	114	26			0,77	gera	išsaugoti palankią būklę	
84	136	2, 3			1,17	gera	išsaugoti palankią būklę	

Eil. Nr.	Kv. Nr.	Skl. Nr.	EB tipas	Europos Bendrijos svarbos buveinės pavadinimas	EB svarbos buveinės plotas, ha	EB svarbos buveinės būklė	Apsaugos tikslai	BAST pavadinimas (kodas)
85	159	4, 6, 9, 10, 15	9080	Pelkėti lapuočių miškai	2,78	gera	išsaugoti palankią būklę	Būdos ir Pravieniškių miškai (LTKAI0005)
86	143	22			0,62	gera	išsaugoti palankią būklę	
87	160	4, 8, 9			1,91	gera	išsaugoti palankią būklę	
88	154	15			0,63	bloga	atkurti palankią būklę	
89	171	2, 23			1,50	patenkinama	atkurti palankią būklę	
90	154	12, 14, 19 d.			0,76	patenkinama	atkurti palankią būklę	
91	173	3			1,26	gera	išsaugoti palankią būklę	
92	160; 161	14, 15; 6			2,33	gera	išsaugoti palankią būklę	
93	170	20			1,31	gera	išsaugoti palankią būklę	
94	185	18			0,52	bloga	atkurti palankią būklę	
95	186	8, 9, 10			2,33	patenkinama	atkurti palankią būklę	
96	177; 192	21, 31; 2 d., 4			3,87	gera	išsaugoti palankią būklę	
97	199	16, 17			1,06	bloga	atkurti palankią būklę	
98	222	6, 8, 9			1,09	gera	išsaugoti palankią būklę	
99	222	12			1,13	patenkinama	atkurti palankią būklę	
100	222	25			1,02	patenkinama	atkurti palankią būklę	
101	223	4 d., 5			0,74	patenkinama	atkurti palankią būklę	
102	223	15			1,66	patenkinama	atkurti palankią būklę	
103	265	3			0,50	patenkinama	atkurti palankią būklę	
104	229	9, 13, 20			3,94	patenkinama	atkurti palankią būklę	
105	243	11			1,11	patenkinama	atkurti palankią būklę	
106	243	15			1,55	patenkinama	atkurti palankią būklę	
107	250	7, 8			1,28	patenkinama	atkurti palankią būklę	
108	249	13 d., 14			1,75	patenkinama	atkurti palankią būklę	
109	255	18 d., 22, 23			1,03	patenkinama	atkurti palankią būklę	
110	255	18 d., 19			0,70	patenkinama	atkurti palankią būklę	
111	266	3, 4			6,43	potenciali	pasiekti buveinės susiformavimą	
112	268	18			1,83	gera	išsaugoti palankią būklę	
113	269	10, 12, 17, 18			5,25	gera	išsaugoti palankią būklę	
114	277; 288	4, 5, 6; 7			3,48	gera	išsaugoti palankią būklę	
115	296	13, 26 d.			1,51	bloga	atkurti palankią būklę	
116	307	19, 25, 26			2,08	gera	išsaugoti palankią būklę	
117	379; 380; 386; 571	2, 3, 4, 7, 8, 9 d., 10, 11, 12, 13, 14, 15, 16, 17, 18; 14, 25, 26; 1, 2, 3, 11, 12, 13, 15; 1, 2			39,29	patenkinama	atkurti palankią būklę	
118	385	3 d.			0,79	patenkinama	atkurti palankią būklę	
119	386	19, 20, 22			3,99	patenkinama	atkurti palankią būklę	
120	387	12, 13, 14			1,83	patenkinama	atkurti palankią būklę	

Eil. Nr.	Kv. Nr.	Skl. Nr.	EB tipas	Europos Bendrijos svarbos buveinės pavadinimas	EB svarbos buveinės plotas, ha	EB svarbos buveinės būklė	Apsaugos tikslai	BAST pavadinimas (kodas)
121	388	8	9080	Pelkėti lapuočių miškai	0,74	gera	išsaugoti palankią būklę	Būdos ir Pravieniškių miškai (LTKAI0005)
122	391	7, 8, 9, 10 d., 16, 17, 26, 27			7,47	patenkinama	atkurti palankią būklę	
				Iš viso:	**137,6**			
123	294	2, 5, 9, 10, 12, 13, 14, 15	9160	Skroblynai	5,09	gera	išsaugoti palankią būklę	
124	304	6, 7, 11			2,83	gera	išsaugoti palankią būklę	
125	380; 381	12, 13; 3			1,15	patenkinama	atkurti palankią būklę	
126	390	9, 10, 11, 13			2,56	patenkinama	atkurti palankią būklę	
				Iš viso:	**11,6**			
127	62	12, 17	91D0	Pelkiniai miškai	3,02	gera	išsaugoti palankią būklę	
128	100	10, 13, 19			5,45	patenkinama	atkurti palankią būklę	
129	99; 100	12; 12			5,01	patenkinama	atkurti palankią būklę	
130	119	10, 11			2,46	patenkinama	atkurti palankią būklę	
131	119; 142	18; 2, 3			2,67	gera	išsaugoti palankią būklę	
132	222	24			0,67	patenkinama	atkurti palankią būklę	
133	243; 250	17, 18; 3, 4, 6			3,67	patenkinama	atkurti palankią būklę	
134	426	1			0,30	patenkinama	atkurti palankią būklę	
				Iš viso:	**23,3**			
135	61	4	91E0	Aliuviniai miškai	0,84	patenkinama	atkurti palankią būklę	
136	61	12			1,41	patenkinama	atkurti palankią būklę	
137	94	7			0,90	patenkinama	atkurti palankią būklę	
138	64; 65	11, 12, 16, 17, 26; 14			8,65	gera	išsaugoti palankią būklę	
139	65; 66	20, 21, 22; 6, 7, 8, 12			7,91	gera	išsaugoti palankią būklę	
140	120	2, 3, 4			1,51	gera	išsaugoti palankią būklę	
141	120	11			1,09	patenkinama	atkurti palankią būklę	
142	161	4, 7			1,03	gera	išsaugoti palankią būklę	
143	269	4, 9, 11			3,22	gera	išsaugoti palankią būklę	
144	279	7, 8			2,10	gera	išsaugoti palankią būklę	
145	301	16			2,14	gera	išsaugoti palankią būklę	
146	308; 309	30 d., 31, 32, 33, 34, 36, 37, 38, 39; 16			7,50	gera	išsaugoti palankią būklę	
				Iš viso:	**38,3**			
				IŠ VISO:	**528,2**			
Palomenės girininkija								
1	189	3 d.	6430	Eutrofiniai aukštieji žolynai	0,28	gera	išsaugoti palankią būklę	Lomena ir Verkstinė (LTJOA0008)
2	189	11 d.			0,05	gera	išsaugoti palankią būklę	
3	203	9 d.			0,09	gera	išsaugoti palankią būklę	
4	240	15 d.			0,09	gera	išsaugoti palankią būklę	

Eil. Nr.	Kv. Nr.	Skl. Nr.	EB tipas	Europos Bendrijos svarbos buveinės pavadinimas	EB svarbos buveinės plotas, ha	EB svarbos buveinės būklė	Apsaugos tikslai	BAST pavadinimas (kodas)
5	262	3 d.	6430	Eutrofiniai aukštieji žolynai	0,02	bloga	atkurti palankią būklę	Lomena ir Verkstinė (LTJOA0008)
				Iš viso:	**0,5**			
6	240	14 d.	6510	Šienaujamos mezofitų pievos	0,31	gera	pasiekti buveinės susiformavimą	
				Iš viso:	**0,3**			
7	300	9 d.	7160	Nekalkingi šaltiniai ir šaltiniuotos pelkės	0,02	gera	išsaugoti palankią būklę	
8	281	7 d.			0,01	gera	išsaugoti palankią būklę	
9	262	5 d.			0,01	gera	išsaugoti palankią būklę	
10	300	9 d.			0,01	gera	išsaugoti palankią būklę	
11	281	7 d., 12 d.			0,03	gera	išsaugoti palankią būklę	
12	189	5 d.			0,01	gera	išsaugoti palankią būklę	
13	189	2 d.			0,01	gera	išsaugoti palankią būklę	
14	204	1 d., 6 d.			0,01	gera	išsaugoti palankią būklę	
15	189	5 d.			0,02	gera	išsaugoti palankią būklę	
				Iš viso:	**0,1**			
16	189	12 d., 13 d., 20 d.	9010	Vakarų taiga	2,40	potenciali	pasiekti buveinės susiformavimą	
17	204	4 d., 5 d.			1,85	potenciali	pasiekti buveinės susiformavimą	
18	204; 219; 220	18 d.; 4 d., 5 d., 6 d., 7; 1 d., 2 d., 5 d., 6, 7, 8, 10, 11 d.			15,91	potenciali	pasiekti buveinės susiformavimą	
19	219	4 d., 5, 7 d.			0,80	patenkinama	atkurti palankią būklę	
20	240	9			0,69	potenciali	pasiekti buveinės susiformavimą	
21	281	7 d., 10 d., 12 d.			0,75	bloga	atkurti palankią būklę	
22	281	9 d., 13 d., 14 d., 15 d.			3,87	patenkinama	atkurti palankią būklę	
23	281; 300	16 d.; 4, 5 d., 8 d., 10			7,79	bloga	atkurti palankią būklę	
24	281	17 d.			0,86	potenciali	pasiekti buveinės susiformavimą	
				Iš viso:	**34,9**			
25	204	6 d., 14 d.	9020	Plačialapių ir mišrūs miškai	0,66	gera	išsaugoti palankią būklę	
				Iš viso:	**0,7**			
26	189	10 d., 11 d.	9050	Žolių turtingi eglynai	0,50	patenkinama	atkurti palankią būklę	
27	189; 203; 204	11 d., 18; 1 d., 2 d., 3 d., 8 d.; 1 d.			3,33	gera	išsaugoti palankią būklę	
28	203	5 d.			0,51	potenciali	pasiekti buveinės susiformavimą	
29	203	5 d., 9 d.			0,63	gera	išsaugoti palankią būklę	
30	219	1 d., 4 d.			0,67	gera	išsaugoti palankią būklę	

Eil. Nr.	Kv. Nr.	Skl. Nr.	EB tipas	Europos Bendrijos svarbos buveinės pavadinimas	EB svarbos buveinės plotas, ha	EB svarbos buveinės būklė	Apsaugos tikslai	BAST pavadinimas (kodas)
31	219	1 d., 3 d.	9050	Žolių turtingi eglynai	0,33	potenciali	pasiekti buveinės susiformavimą	Lomena ir Verkstinė (LTJOA0008)
32	219	1 d.			0,29	gera	išsaugoti palankią būklę	
33	240	2 d., 3 d.			0,28	patenkinama	atkurti palankią būklę	
34	240	2 d., 3 d., 4 d., 8 d., 17 d.			1,01	potenciali	pasiekti buveinės susiformavimą	
35	262	9 d., 12 d.			0,74	gera	išsaugoti palankią būklę	
36	281	4 d., 10 d.			0,53	bloga	atkurti palankią būklę	
37	281	1 d., 2 d.			0,16	gera	išsaugoti palankią būklę	
38	281	6 d.			0,28	potenciali	pasiekti buveinės susiformavimą	
39	281	6 d., 8 d.			0,43	patenkinama	atkurti palankią būklę	
40	281	7 d.			0,66	gera	išsaugoti palankią būklę	
41	281	10 d., 12 d.			0,13	patenkinama	atkurti palankią būklę	
42	281; 300	9 d.; 2 d., 7 d., 9 d.			2,41	gera	išsaugoti palankią būklę	
43	281	9 d., 13 d.			1,03	gera	išsaugoti palankią būklę	
44	300	8 d., 9 d.			0,64	gera	išsaugoti palankią būklę	
				Iš viso:	**14,6**			
45	262	8 d.	9080	Pelkėti lapuočių miškai	0,23	bloga	nekeliamas joks tikslas, netinkama	
				Iš viso:	**0,2**			
46	189	5 d.	9180	Griovų ir šlaitų miškai	0,12	gera	išsaugoti palankią būklę	
47	189	5 d., 7 d.			0,33	patenkinama	atkurti palankią būklę	
48	189	11 d.			0,19	gera	išsaugoti palankią būklę	
49	203; 219	5 d.; 1 d., 2 d.			0,58	gera	išsaugoti palankią būklę	
50	219	1 d.			0,31	patenkinama	atkurti palankią būklę	
51	219	1 d.			0,22	gera	išsaugoti palankią būklę	
52	262; 281	11 d.; 6 d.			0,36	gera	išsaugoti palankią būklę	
53	281	9 d.			0,39	gera	išsaugoti palankią būklę	
54	281	4 d., 7 d.			0,10	gera	išsaugoti palankią būklę	
55	300	9 d.			0,29	gera	išsaugoti palankią būklę	
				Iš viso:	**2,9**			
56	190	6, 7, 8 d., 11 d.	91D0	Pelkiniai miškai	1,83	patenkinama	atkurti palankią būklę	
				Iš viso:	**1,8**			
57	189	5 d.	91E0	Aliuviniai miškai	0,36	gera	išsaugoti palankią būklę	
58	189	4 d., 5 d.			0,69	gera	išsaugoti palankią būklę	
59	189; 203; 204	11 d., 12 d., 19 d.; 3 d.; 1 d.			1,15	bloga	atkurti palankią būklę	
60	189	11 d.			0,24	bloga	atkurti palankią būklę	

Eil. Nr.	Kv. Nr.	Skl. Nr.	EB tipas	Europos Bendrijos svarbos buveinės pavadinimas	EB svarbos buveinės plotas, ha	EB svarbos buveinės būklė	Apsaugos tikslai	BAST pavadinimas (kodas)
61	189	11 d.	91E0	Aliuviniai miškai	0,37	patenkinama	atkurti palankią būklę	Lomena ir Verkstinė (LTJOA0008)
62	203	1 d., 2 d., 4 d., 5 d.			1,83	patenkinama	atkurti palankią būklę	
63	203	9 d.			0,28	patenkinama	atkurti palankią būklę	
64	203	5 d., 9 d.			0,32	potenciali	pasiekti buveinės susiformavimą	
65	204	1 d., 6 d., 7 d., 15 d.			1,63	gera	išsaugoti palankią būklę	
66	204	1 d., 4 d., 8 d.			0,92	patenkinama	atkurti palankią būklę	
67	204; 220	7 d., 14 d., 15 d., 18 d., 21, 22 d.; 2 d., 3 d., 4 d.			3,54	patenkinama	atkurti palankią būklę	
68	219	1 d., 3 d.			0,42	patenkinama	atkurti palankią būklę	
69	219; 240	1 d.; 1			0,53	patenkinama	atkurti palankią būklę	
70	240	14 d., 15 d.			0,59	patenkinama	atkurti palankią būklę	
71	240	2 d.			0,55	gera	išsaugoti palankią būklę	
72	240	2 d., 13 d., 14 d.			0,88	bloga	atkurti palankią būklę	
73	262	2 d., 5 d.			0,41	patenkinama	atkurti palankią būklę	
74	262	3 d.			0,35	gera	išsaugoti palankią būklę	
75	262	3 d., 9 d.			0,33	gera	išsaugoti palankią būklę	
76	262; 281	11 d.; 4 d., 6 d., 7 d.			1,14	gera	išsaugoti palankią būklę	
77	281	1 d., 2 d., 3 d.			0,67	potenciali	pasiekti buveinės susiformavimą	
78	281	6 d.			0,40	patenkinama	atkurti palankią būklę	
79	281	7 d., 12 d.			0,29	gera	išsaugoti palankią būklę	
80	281	9 d.			0,24	patenkinama	atkurti palankią būklę	
81	300	1 d., 2 d.			0,55	patenkinama	atkurti palankią būklę	
82	300	2 d., 7 d., 9 d.			0,38	bloga	atkurti palankią būklę	
				Iš viso:	**19,1**			
				IŠ VISO:	**75,1**			
1	318	2	9010	Vakarų taiga	0,38	gera	išsaugoti palankią būklę	Palaraistis (LTKAI0009)
2	333	5 d., 9d.			0,78	patenkinama	atkurti palankią būklę	
3	333	9 d.			0,39	gera	išsaugoti palankią būklę	
4	297; 318; 319	26 d.; 5; 1 d.			1,27	potenciali	pasiekti buveinės susiformavimą	
5	298	2 d.			0,17	patenkinama	atkurti palankią būklę	
6	298	2 d.			0,14	bloga	atkurti palankią būklę	
7	338	5 d.			0,40	patenkinama	atkurti palankią būklę	
8	338	4 d., 5 d.			0,64	gera	išsaugoti palankią būklę	
9	338	13 d.			0,21	patenkinama	atkurti palankią būklę	
10	338	7 d.			0,20	patenkinama	atkurti palankią būklę	
11	333	9 d., 10 d.			0,72	bloga	atkurti palankią būklę	

Eil. Nr.	Kv. Nr.	Skl. Nr.	EB tipas	Europos Bendrijos svarbos buveinės pavadinimas	EB svarbos buveinės plotas, ha	EB svarbos buveinės būklė	Apsaugos tikslai	BAST pavadinimas (kodas)
12	337	9 d.	9010	Vakarų taiga	0,43	potenciali	pasiekti buveinės susiformavimą	Palaraistis (LTKAI0009)
13	338	22 d.			0,27	bloga	atkurti palankią būklę	
14	319	11 d., 12 d.			1,01	potenciali	pasiekti buveinės susiformavimą	
15	318; 319	18 d.; 6 d., 8, 13 d.			4,63	potenciali	pasiekti buveinės susiformavimą	
16	298	1 d.			0,32	bloga	atkurti palankią būklę	
17	298	5 d.			0,83	potenciali	pasiekti buveinės susiformavimą	
18	297	19 d., 23 d., 24 d.			1,23	patenkinama	atkurti palankią būklę	
19	297	15, 16, 17, 19 d.			2,01	potenciali	pasiekti buveinės susiformavimą	
20	297	12 d.			0,93	bloga	atkurti palankią būklę	
21	297	11 d.			0,40	potenciali	pasiekti buveinės susiformavimą	
22	297	2 d., 10 d., 11 d.			1,17	bloga	atkurti palankią būklę	
23	317	11 d.			0,15	gera	išsaugoti palankią būklę	
24	296	11 d., 14 d.			0,39	patenkinama	atkurti palankią būklę	
25	296; 297	5 d., 10 d., 11 d., 12, 13 d., 17 d., 20 d., 21 d.; 1 d., 2 d.			5,28	potenciali	pasiekti buveinės susiformavimą	
26	317	3 d., 4 d.			0,58	patenkinama	atkurti palankią būklę	
27	317	8d., 9 d., 15 d.			0,58	potenciali	pasiekti buveinės susiformavimą	
28	317	3 d., 5 d., 7, 8 d., 9 d., 14 d.			2,17	potenciali	pasiekti buveinės susiformavimą	
29	331	5 d.			0,12	potenciali	atkurti palankią būklę	
30	331; 332	8, 12 d., 13 d.; 1 d.			1,69	potenciali	pasiekti buveinės susiformavimą	
31	331	9 d., 10 d., 11 d., 17 d., 19 d.			0,91	potenciali	pasiekti buveinės susiformavimą	
32	331	20			0,74	patenkinama	atkurti palankią būklę	
33	331	5 d., 6, 11 d.			0,87	patenkinama	atkurti palankią būklę	
34	331	3, 4 d., 9 d., 14, 15 d.			3,19	potenciali	pasiekti buveinės susiformavimą	
35	335	3 d., 4 d., 8 d., 9			1,09	potenciali	pasiekti buveinės susiformavimą	
				Iš viso:	**36,3**			
36	298	11 d.	9050	Žolių turtingi eglynai	0,31	potenciali	pasiekti buveinės susiformavimą	
37	298	10 d.			0,49	potenciali	pasiekti buveinės susiformavimą	
38	298	2 d., 6 d.			0,40	gera	išsaugoti palankią būklę	

Eil. Nr.	Kv. Nr.	Skl. Nr.	EB tipas	Europos Bendrijos svarbos buveinės pavadinimas	EB svarbos buveinės plotas, ha	EB svarbos buveinės būklė	Apsaugos tikslai	BAST pavadinimas (kodas)
39	319	15 d., 17 d.	9050	Žolių turtingi eglynai	0,60	bloga	atkurti palankią būklę	Palaraistis (LTKAI0009)
				Iš viso:	**1,8**			
40	319	4 d.	9080	Pelkėti lapuočių miškai	0,35	gera	išsaugoti palankią būklę	
41	333	8 d.			0,59	gera	išsaugoti palankią būklę	
42	338	7 d.			0,29	gera	išsaugoti palankią būklę	
43	333	17 d.			0,10	gera	išsaugoti palankią būklę	
44	333	17 d.			0,13	bloga	atkurti palankią būklę	
45	337; 338	10 d., 15 d.; 4 d.			0,45	bloga	atkurti palankią būklę	
46	333; 338	8 d.; 4 d.			3,47	gera	išsaugoti palankią būklę	
47	338	9 d.			1,33	patenkinama	atkurti palankią būklę	
48	318; 319	14 d., 17 d.; 6 d.			1,33	patenkinama	atkurti palankią būklę	
49	319	6 d.			0,46	patenkinama	atkurti palankią būklę	
50	319	16 d.			0,39	patenkinama	atkurti palankią būklę	
51	279	9 d.			0,36	gera	išsaugoti palankią būklę	
52	296; 297; 317	22 d., 23 d.; 20 d.; 6 d.			1,49	patenkinama	atkurti palankią būklę	
53	296; 297; 317	22; 11 d., 20 d.; 5 d., 9 d., 10 d., 16 d.			4,87	gera	išsaugoti palankią būklę	
54	317	9 d., 15 d., 16 d.			1,17	patenkinama	atkurti palankią būklę	
55	317	14 d.			0,41	gera	išsaugoti palankią būklę	
56	331	5 d., 7 d., 10 d., 11 d., 12 d.			1,78	patenkinama	atkurti palankią būklę	
57	331	9 d., 10 d., 16 d.			1,20	gera	išsaugoti palankią būklę	
58	331	9 d., 15 d., 16 d., 24			1,35	patenkinama	atkurti palankią būklę	
59	335; 336	3 d., 4 d.; 1			0,47	gera	išsaugoti palankią būklę	
				Iš viso:	**22,0**			
60	317	1	91D0	Pelkiniai miškai	1,18	patenkinama	atkurti palankią būklę	
61	336	8			0,89	gera	išsaugoti palankią būklę	
62	338	23			0,95	gera	išsaugoti palankią būklę	
63	338	8 d., 9 d., 10 d.			0,71	bloga	atkurti palankią būklę	
64	297; 318	22, 23; 3			5,70	gera	išsaugoti palankią būklę	
65	318	12, 14 d., 17 d.			1,58	patenkinama	atkurti palankią būklę	

Eil. Nr.	Kv. Nr.	Skl. Nr.	EB tipas	Europos Bendrijos svarbos buveinės pavadinimas	EB svarbos buveinės plotas, ha	EB svarbos buveinės būklė	Apsaugos tikslai	BAST pavadinimas (kodas)
66	296; 297; 317; 318; 331; 332; 333; 336; 337; 338	23 d.; 20 d., 21; 6 d., 10 d., 12, 13, 15 d., 16 d., 17, 18, 19; 1, 15; 22 d., 23, 28 d., 29; 1 d., 2, 3, 4, 5, 6, 7, 8; 1, 2, 3 d., 6, 11, 12 d.; 2 d., 4 d., 5 d., 6, 9, 12, 13, 15 d.; 1, 2, 3d., 4 d., 8, 12 d.; 1 d.	91D0	Pelkiniai miškai	79,62	patenkinama	atkurti palankią būklę	Palaraistis (LTKAI0009)
67	297; 318; 319	25 d., 26 d.; 4, 5 d., 6 d., 8, 9, 10, 11, 13; 5 d.			12,90	bloga	atkurti palankią būklę	
68	337; 338	7, 9 d., 10 d., 13 d., 14; 2 d.			4,31	patenkinama	atkurti palankią būklę	
69	318; 333; 337; 338	7, 15 d., 16; 3, 4, 7, 8 d., 12 d., 13; 2 d., 3, 4 d., 5, 6, 9 d.; 1 d., 2 d., 3, 4 d.			29,21	gera	išsaugoti palankią būklę	
70	335; 336; 337; 341	20; 14, 15; 11; 1 d.			5,12	gera	išsaugoti palankią būklę	
71	336	10, 11			3,21	potenciali	pasiekti buveinės susiformavimą	
72	335	13 d., 15 d., 16 d., 17			2,51	patenkinama	atkurti palankią būklę	
73	331; 336	28 d., 29 d.; 4 d., 5 d.			1,79	gera	išsaugoti palankią būklę	
74	319	6 d., 7 d.			1,22	patenkinama	atkurti palankią būklę	
75	319	3 d., 6 d.			0,50	patenkinama	atkurti palankią būklę	
76	319	6 d.			0,90	gera	išsaugoti palankią būklę	
77	317	8 d.			0,76	patenkinama	atkurti palankią būklę	
78	331	10 d., 18 d., 19 d.			0,38	potenciali	pasiekti buveinės susiformavimą	
79	331	7 d., 11 d., 13 d., 18 d., 19 d.			1,74	patenkinama	atkurti palankią būklę	
80	331	4 d., 9 d., 10 d.			0,78	gera	išsaugoti palankią būklę	
81	331	16 d.			0,20	patenkinama	atkurti palankią būklę	
82	331; 335; 336	25 d.; 4 d.; 2, 7 d.			3,50	patenkinama	atkurti palankią būklę	
				Iš viso:	**159,7**			
83	319	6 d.	91E0	Aliuviniai miškai	0,53	patenkinama	atkurti palankią būklę	
84	338	7 d.			1,37	patenkinama	atkurti palankią būklę	
85	319	8 d., 11 d.			0,96	bloga	atkurti palankią būklę	

Eil. Nr.	Kv. Nr.	Skl. Nr.	EB tipas	Europos Bendrijos svarbos buveinės pavadinimas	EB svarbos buveinės plotas, ha	EB svarbos buveinės būklė	Apsaugos tikslai	BAST pavadinimas (kodas)
86	319	17 d.	91E0	Aliuviniai miškai	0,71	bloga	atkurti palankią būklę	Palaraistis (LTKAI0009)
87	319	11 d., 12 d., 16 d., 17 d.			1,77	gera	išsaugoti palankią būklę	
88	298	1 d., 5 d., 6			2,44	gera	išsaugoti palankią būklę	
89	296; 297	13 d., 14, 15, 16, 17 d., 21 d.; 2 d., 4, 6 d., 7 d., 10, 11 d., 12 d.			8,45	bloga	atkurti palankią būklę	
90	317	4, 5d.			0,96	patenkinama	atkurti palankią būklę	
91	317	8 d., 14 d., 15 d.			0,76	bloga	atkurti palankią būklę	
92	331	4 d., 5 d.			1,23	bloga	atkurti palankią būklę	
93	331	9 d.			0,93	patenkinama	atkurti palankią būklę	
				Iš viso:	**20,1**			
				IŠ VISO:	**239,9**			
Paparčių girininkija								
1	485	10	6430	Eutrofiniai aukštieji žolynai	0,50	gera	išsaugoti palankią būklę	Neries upė (LTVIN0009)
				Iš viso:	**0,5**			
				IŠ VISO:	**0,5**			
Lentvario girininkija								
1	286; 297	21 d.,; 2	7110	Aktyvios aukštapelkės	1,27	bloga	atkurti palankią būklę	Varnikų miškas (LTTRA0019)
2	286	31 d.			0,36	bloga	atkurti palankią būklę	
3	287	28			0,83	bloga	atkurti palankią būklę	
4	297; 298	9 d.; 4 d.			1,16	bloga	atkurti palankią būklę	
5	287	18 d.			0,14	bloga	atkurti palankią būklę	
6	297	8 d.			0,20	bloga	atkurti palankią būklę	
7	297	11 d.			0,32	bloga	atkurti palankią būklę	
8	298	4 d.			0,92	bloga	atkurti palankią būklę	
9	298	4 d.			0,18	patenkinama	atkurti palankią būklę	
				Iš viso:	**5,4**			
10	295	13 d.	7120	Degradavusios aukštapelkės	0,28	bloga	pasiekti buveinės susiformavimą	
11	297	1 d.			0,14	bloga	pasiekti buveinės susiformavimą	
				Iš viso:	**0,4**			
12	298	4 d.	7140	Tarpinės pelkės ir liūnai	1,16	bloga	atkurti palankią būklę	
13	287	43 d.			0,06	bloga	atkurti palankią būklę	
14	297	9 d.			1,03	bloga	atkurti palankią būklę	
				Iš viso:	**2,3**			
15	294	1, 2 d.	9010	Vakarų taiga	3,52	patenkinama	atkurti palankią būklę	
16	297	6			0,54	gera	išsaugoti palankią būklę	
17	297	5			2,08	patenkinama	atkurti palankią būklę	
				Iš viso:	**6,1**			
18	295	7	9020	Plačialapių ir mišrūs miškai	2,86	patenkinama	atkurti palankią būklę	

Eil. Nr.	Kv. Nr.	Skl. Nr.	EB tipas	Europos Bendrijos svarbos buveinės pavadinimas	EB svarbos buveinės plotas, ha	EB svarbos buveinės būklė	Apsaugos tikslai	BAST pavadinimas (kodas)
19	296	4	9020	Plačialapių ir mišrūs miškai	0,86	potenciali	pasiekti buveinės susiformavimą	Varnikų miškas (LTTRA0019)
20	291	2			3,30	gera	išsaugoti palankią būklę	
21	291; 292	3, 9; 1, 3			22,19	patenkinama	atkurti palankią būklę	
22	292	7			1,25	patenkinama	atkurti palankią būklę	
				Iš viso:	**30,5**			
23	295; 296	1, 2, 3, 4, 5, 6; 1, 2, 3, 5, 6, 7, 8, 11 d.	9050	Žolių turtingi eglynai	30,53	patenkinama	atkurti palankią būklę	
24	296; 298	15 d.; 1			5,40	patenkinama	atkurti palankią būklę	
25	298	3			3,46	gera	išsaugoti palankią būklę	
26	291; 292; 293; 294	8, 10, 12, 13; 2, 4, 5, 6; 4, 5, 6, 7, 8, 9, 10, 11, 12, 13, 15, 16, 17; 2 d., 3, 4, 5			57,76	patenkinama	atkurti palankią būklę	
27	291	6			0,57	patenkinama	atkurti palankią būklę	
28	291	4			2,75	patenkinama	atkurti palankią būklę	
29	295; 296	8, 11; 13, 14 d.			6,10	patenkinama	atkurti palankią būklę	
30	296	15 d.			3,36	patenkinama	atkurti palankią būklę	
				Iš viso:	**109,9**			
31	296	10	9080	Pelkėti lapuočių miškai	0,21	potenciali	pasiekti buveinės susiformavimą	
				Iš viso:	**0,2**			
32	285	14 d.	91D0	Pelkiniai miškai	0,90	bloga	atkurti palankią būklę	
33	286	13			3,91	gera	išsaugoti palankią būklę	
34	286	21			0,77	gera	išsaugoti palankią būklę	
35	295; 297	12 d., 13 d.; 1 d., 4 d.			7,23	bloga	atkurti palankią būklę	
36	286	15 d.			0,38	bloga	atkurti palankią būklę	
37	286	15 d.			0,69	potenciali	pasiekti buveinės susiformavimą	
38	297	7			2,06	potenciali	pasiekti buveinės susiformavimą	
39	297	1 d., 3 d., 4 d., 8 d.			4,30	gera	išsaugoti palankią būklę	
40	286	31 d., 37 d.			0,89	patenkinama	atkurti palankią būklę	
41	286	30			1,18	gera	išsaugoti palankią būklę	
42	286	37 d.			0,44	bloga	atkurti palankią būklę	
43	286	28 d., 37 d.			0,68	potenciali	pasiekti buveinės susiformavimą	
44	297	11 d., 12 d.			0,67	patenkinama	atkurti palankią būklę	
45	297	3 d.			2,48	bloga	atkurti palankią būklę	

Eil. Nr.	Kv. Nr.	Skl. Nr.	EB tipas	Europos Bendrijos svarbos buveinės pavadinimas	EB svarbos buveinės plotas, ha	EB svarbos buveinės būklė	Apsaugos tikslai	BAST pavadinimas (kodas)
46	286; 287	33 d., 35 d.; 46	91D0	Pelkiniai miškai	3,43	potenciali	pasiekti buveinės susiformavimą	Varnikų miškas (LTTRA0019)
47	286	34			2,13	bloga	atkurti palankią būklę	
48	297	12 d.			2,22	bloga	atkurti palankią būklę	
49	286	33 d.			0,64	gera	išsaugoti palankią būklę	
50	287	17, 26 d., 44, 45			7,04	bloga	atkurti palankią būklę	
51	287	18			1,91	patenkinama	atkurti palankią būklę	
52	287	17 d., 26 d.			0,84	gera	išsaugoti palankią būklę	
53	287	19			0,49	potenciali	pasiekti buveinės susiformavimą	
54	287	37 d.			0,10	potenciali	pasiekti buveinės susiformavimą	
55	287	47			1,06	patenkinama	atkurti palankią būklę	
56	287	34 d.			1,19	bloga	atkurti palankią būklę	
57	287	34 d.			0,41	patenkinama	atkurti palankią būklę	
58	287	35			3,18	gera	išsaugoti palankią būklę	
59	287	48			0,65	patenkinama	atkurti palankią būklę	
60	287	43 d.			0,24	patenkinama	atkurti palankią būklę	
61	287	38 d., 43 d.			0,57	patenkinama	atkurti palankią būklę	
62	293	1			0,37	gera	išsaugoti palankią būklę	
63	295; 297	13 d., 1 d.			0,89	gera	išsaugoti palankią būklę	
64	295; 297	13 d., 1 d.			0,58	gera	išsaugoti palankią būklę	
65	295; 296; 297; 298	12 d.; 15 d.; 4 d., 5 d.; 1 d.			0,81	bloga	atkurti palankią būklę	
66	296	14 d.			0,30	gera	išsaugoti palankią būklę	
67	297; 298	4 d., 9 d.; 2 d.			3,30	patenkinama	atkurti palankią būklę	
68	297	10 d.			0,75	bloga	atkurti palankią būklę	
69	297	3 d., 10 d.			1,14	patenkinama	atkurti palankią būklę	
70	297	9 d., 10 d., 11 d.			0,60	gera	išsaugoti palankią būklę	
71	297; 298	4 d.; 2 d.			1,55	bloga	atkurti palankią būklę	
72	297	8 d., 9 d.			0,37	patenkinama	atkurti palankią būklę	
73	297	12 d.			0,39	gera	išsaugoti palankią būklę	
				Iš viso:	**63,7**			
				IŠ VISO:	**218,5**			

Eil. Nr.	Kv. Nr.	Skl. Nr.	EB tipas	Europos Bendrijos svarbos buveinės pavadinimas	EB svarbos buveinės plotas, ha	EB svarbos buveinės būklė	Apsaugos tikslai	BAST pavadinimas (kodas)
Trakų girininkija								
1	280	9	9080	Pelkėti lapuočių miškai	0,50	gera	išsaugoti palankią būklę	Akies ežeras ir jo apyežerės (LTTRA0017)
2	280	10, 11			0,74	gera	išsaugoti palankią būklę	
				Iš viso:	**1,2**			
				IŠ VISO:	**1,2**			
1	263	22 d.	3160	Natūralūs distrofiniai ežerai	0,18	gera	išsaugoti palankią būklę	Alsakių miškas (LTTRA0032)
				Iš viso:	**0,2**			
2	263	21 d., 22 d.	7140	Tarpinės pelkės ir liūnai	0,39	patenkinama	atkurti palankią būklę	
				Iš viso:	**0,4**			
3	263	28	9010	Vakarų taiga	0,51	bloga	atkurti palankią būklę	
				Iš viso:	**0,5**			
4	263	17	9050	Žolių turtingi eglynai	0,49	patenkinama	atkurti palankią būklę	
5	263	30 d.			0,63	patenkinama	atkurti palankią būklę	
				Iš viso:	**1,1**			
6	263	16, 18, 27 d., 28 d.	9080	Pelkėti lapuočių miškai	1,48	gera	išsaugoti palankią būklę	
				Iš viso:	**1,5**			
7	263	20, 21 d., 23 d.	91D0	Pelkiniai miškai	5,35	gera	išsaugoti palankią būklę	
8	263	23 d.			0,29	bloga	atkurti palankią būklę	
				Iš viso:	**5,6**			
				IŠ VISO:	**9,3**			
Semeliškių girininkija								
1	247	2 d.	7140	Tarpinės pelkės ir liūnai	0,09	patenkinama	atkurti palankią būklę	Bitiškių ežeras (LTTRA0016)
2	248	2			0,13	patenkinama	atkurti palankią būklę	
				Iš viso:	**0,2**			
3	248	3 d.	91D0	Pelkiniai miškai	0,29	potenciali	pasiekti buveinės susiformavimą	
				Iš viso:	**0,3**			
				IŠ VISO:	**0,5**			
1	332	4 d.	9050	Žolių turtingi eglynai	0,62	bloga	atkurti palankią būklę	Ubiškių miškas (LTTRA0029)
2	334	11, 12 d.			0,55	bloga	atkurti palankią būklę	
				Iš viso:	**1,2**			
3	332	1	9080	Pelkėti lapuočių miškai	0,36	potenciali	pasiekti buveinės susiformavimą	
4	332	46, 53			0,84	gera	išsaugoti palankią būklę	
5	332	14, 15, 48, 55			1,21	potenciali	pasiekti buveinės susiformavimą	
6	332	49			0,18	patenkinama	atkurti palankią būklę	
7	332	25 d.			0,25	gera	išsaugoti palankią būklę	
8	332	27 d.			0,17	gera	išsaugoti palankią būklę	
9	496	9 d.			0,10	bloga	atkurti palankią būklę	
10	332	36 d., 40 d.			0,44	gera	išsaugoti palankią būklę	
11	333	24			0,23	gera	išsaugoti palankią būklę	

Eil. Nr.	Kv. Nr.	Skl. Nr.	EB tipas	Europos Bendrijos svarbos buveinės pavadinimas	EB svarbos buveinės plotas, ha	EB svarbos buveinės būklė	Apsaugos tikslai	BAST pavadinimas (kodas)
12	333; 334	30; 1 d.	9080	Pelkėti lapuočių miškai	0,16	gera	išsaugoti palankią būklę	Ubiškių miškas (LTTRA0029)
13	334	1 d., 13			0,23	patenkinama	atkurti palankią būklę	
14	336	13 d., 35			0,30	potenciali	pasiekti buveinės susiformavimą	
15	336	23 d., 24 d.			0,35	gera	išsaugoti palankią būklę	
16	496	3 d., 4 d.			0,37	bloga	atkurti palankią būklę	
				Iš viso:	**5,2**			
17	332	43	9160	Skroblynai	0,77	potenciali	pasiekti buveinės susiformavimą	
18	332	12 d., 13 d.			1,12	bloga	atkurti palankią būklę	
19	332	12 d., 13 d., 25 d.			1,48	potenciali	pasiekti buveinės susiformavimą	
20	332	45			0,46	potenciali	pasiekti buveinės susiformavimą	
21	332	10, 12 d., 13 d., 25 d.			2,66	gera	išsaugoti palankią būklę	
22	332	47			0,67	potenciali	pasiekti buveinės susiformavimą	
23	332	56			0,18	potenciali	pasiekti buveinės susiformavimą	
24	332; 496	18, 27 d., 35, 36, 41 d.; 3, 4 d., 9 d.			12,83	patenkinama	atkurti palankią būklę	
25	332	32 d.			0,51	potenciali	pasiekti buveinės susiformavimą	
26	332	27 d., 34			0,73	potenciali	pasiekti buveinės susiformavimą	
27	332	36 d., 40 d., 41 d.			1,21	bloga	atkurti palankią būklę	
28	333	3 d., 4 d.			2,74	patenkinama	atkurti palankią būklę	
29	332; 333	41 d.; 3 d., 4 d., 10 d., 12 d., 18 d.			7,51	gera	išsaugoti palankią būklę	
30	333	10, 11, 12 d., 17 d.			5,36	potenciali	pasiekti buveinės susiformavimą	
31	333	12 d., 17 d., 18 d.			3,55	bloga	atkurti palankią būklę	
32	333	12 d., 18 d., 19, 28 d.			5,82	patenkinama	atkurti palankią būklę	
33	333	7 d., 29			1,75	potenciali	pasiekti buveinės susiformavimą	
34	334	1 d.			1,70	gera	išsaugoti palankią būklę	
35	334	1 d.			4,48	gera	išsaugoti palankią būklę	
36	333; 334	7 d.; 1 d., 5 d.			6,31	bloga	atkurti palankią būklę	
37	338	8			3,10	gera	išsaugoti palankią būklę	
38	333	18 d., 19 d.			1,47	potenciali	pasiekti buveinės susiformavimą	

Eil. Nr.	Kv. Nr.	Skl. Nr.	EB tipas	Europos Bendrijos svarbos buveinės pavadinimas	EB svarbos buveinės plotas, ha	EB svarbos buveinės būklė	Apsaugos tikslai	BAST pavadinimas (kodas)
39	334	1 d.	9160	Skroblynai	0,71	gera	išsaugoti palankią būklę	Ubiškių miškas (LTTRA0029)
40	334	1 d., 5.			1,79	potenciali	pasiekti buveinės susiformavimą	
41	334	8 d.			1,92	bloga	atkurti palankią būklę	
42	334	8 d.			1,83	gera	išsaugoti palankią būklę	
43	334	12 d.			0,12	bloga	atkurti palankią būklę	
44	334	10, 11 d., 12			2,93	potenciali	pasiekti buveinės susiformavimą	
45	336	7 d., 8, 10 d.			1,45	potenciali	pasiekti buveinės susiformavimą	
46	336	8 d., 10 d., 13 d., 24 d., 25, 28 d.			12,65	gera	išsaugoti palankią būklę	
47	336	10 d., 28 d.			2,67	bloga	atkurti palankią būklę	
48	336	10 d., 20, 23 d., 24 d.			2,96	potenciali	pasiekti buveinės susiformavimą	
49	336	13 d., 28 d.			1,21	patenkinama	atkurti palankią būklę	
50	336	28 d.			0,83	patenkinama	atkurti palankią būklę	
51	336	28 d.			3,23	patenkinama	atkurti palankią būklę	
52	336	28 d.			3,75	potenciali	pasiekti buveinės susiformavimą	
53	336	38			0,94	potenciali	pasiekti buveinės susiformavimą	
54	336	24 d.			0,69	patenkinama	atkurti palankią būklę	
55	496	8, 9 d.			1,78	gera	išsaugoti palankią būklę	
				Iš viso:	**107,9**			
56	332; 333	41 d., 42; 2, 3 d., 4 d.	91D0	Pelkiniai miškai	1,53	gera	išsaugoti palankią būklę	
				Iš viso:	**1,5**			
57	332	32 d.	91E0	Aliuviniai miškai	0,24	bloga	atkurti palankią būklę	
58	334	15			0,13	bloga	atkurti palankią būklę	
59	336	7 d.			0,23	patenkinama	atkurti palankią būklę	
60	336	13 d., 28 d.			0,60	patenkinama	atkurti palankią būklę	
				Iš viso:	**1,2**			
				IŠ VISO:	**117,0**			
Aukštadvario girininkija								
1	573	12 d.	7110	Aktyvios aukštapelkės	0,08	patenkinama	atkurti palankią būklę	Škilietų ežerų apylinkės (LTTRA0002)
2	573	23			0,27	bloga	atkurti palankią būklę	
				Iš viso:	**0,4**			
3	573	24	7140	Tarpinės pelkės ir liūnai	0,23	bloga	atkurti palankią būklę	
4	573	26 d., 46			0,16	bloga	atkurti palankią būklę	
				Iš viso:	**0,4**			
5	573	45 d., 50	9050	Žolių turtingi eglynai	1,34	gera	išsaugoti palankią būklę	
6	573	59			0,62	potenciali	pasiekti buveinės susiformavimą	

Eil. Nr.	Kv. Nr.	Skl. Nr.	EB tipas	Europos Bendrijos svarbos buveinės pavadinimas	EB svarbos buveinės plotas, ha	EB svarbos buveinės būklė	Apsaugos tikslai	BAST pavadinimas (kodas)
7	573	60, 63	9050	Žolių turtingi eglynai	0,87	gera	išsaugoti palankią būklę	Škilietų ežerų apylinkės (LTTRA0002)
				Iš viso:	**2,8**			
8	573	12 d., 13	9080	Pelkėti lapuočių miškai	0,54	gera	išsaugoti palankią būklę	
				Iš viso:	**0,5**			
9	573	29, 30, 33, 36, 37	9160	Skroblynai	7,42	gera	išsaugoti palankią būklę	
10	10; 16	16; 8, 10, 11			2,23	gera	išsaugoti palankią būklę	
11	11; 17	7; 1			1,17	gera	išsaugoti palankią būklę	
12	17	5			2,75	gera	išsaugoti palankią būklę	
13	573	9, 21			3,35	patenkinama	atkurti palankią būklę	
14	573	45			0,71	gera	išsaugoti palankią būklę	
				Iš viso:	**17,6**			
15	573	12 d.	91D0	Pelkiniai miškai	0,13	gera	išsaugoti palankią būklę	
16	573	12 d., 14, 15			0,71	gera	išsaugoti palankią būklę	
17	573	48			0,93	gera	išsaugoti palankią būklę	
				Iš viso:	**1,8**			
				IŠ VISO:	**23,5**			
1	8	48	6430	Eutrofiniai aukštieji žolynai	0,06	bloga	atkurti palankią būklę	Mergiškių miškas (LTTRA0006)
2	14	18			0,07	bloga	atkurti palankią būklę	
3	15	18 d.			0,09	bloga	atkurti palankią būklę	
				Iš viso:	**0,2**			
4	8	40 d.	9050	Žolių turtingi eglynai	2,49	bloga	išsaugoti palankią būklę	
				Iš viso:	**2,5**			
5	8	43	9160	Skroblynai	0,27	potenciali	pasiekti buveinės susiformavimą	
6	8	35 d., 36 d.			2,76	gera	išsaugoti palankią būklę	
7	8	36 d.			1,03	bloga	atkurti palankią būklę	
8	8	44, 45, 46			0,87	potenciali	pasiekti buveinės susiformavimą	
9	8; 9	35 d., 36 d., 40 d.; 19 d., 20 d.			6,89	patenkinama	atkurti palankią būklę	
10	8; 9; 14; 15	40 d., 42; 19 d., 20 d., 21; 4 d., 5, 6, 9; 1, 2, 3 d., 8, 9 d.			51,47	gera	išsaugoti palankią būklę	
11	14	4			0,85	potenciali	pasiekti buveinės susiformavimą	
12	9	20 d.			2,95	patenkinama	atkurti palankią būklę	
13	9	22 d.			0,46	potenciali	pasiekti buveinės susiformavimą	
14	9	26, 30			1,43	patenkinama	atkurti palankią būklę	

Eil. Nr.	Kv. Nr.	Skl. Nr.	EB tipas	Europos Bendrijos svarbos buveinės pavadinimas	EB svarbos buveinės plotas, ha	EB svarbos buveinės būklė	Apsaugos tikslai	BAST pavadinimas (kodas)
15	9	29	9160	Skroblynai	0,57	potenciali	pasiekti buveinės susiformavimą	Mergiškių miškas (LTTRA0006)
16	15	3 d., 4 d., 5, 10, 12 d.			7,24	bloga	atkurti palankią būklę	
17	14	9 d.			0,38	bloga	atkurti palankią būklę	
18	14; 15	9 d.; 14			0,94	patenkinama	atkurti palankią būklę	
19	15	4 d.			1,60	potenciali	pasiekti buveinės susiformavimą	
20	15	12 d.			0,83	patenkinama	atkurti palankią būklę	
21	15	34 d.			2,65	bloga	atkurti palankią būklę	
22	15	31 d., 40			1,80	bloga	atkurti palankią būklę	
23	15	28, 29 d., 30			2,89	patenkinama	atkurti palankią būklę	
24	15	29 d.			1,32	potenciali	pasiekti buveinės susiformavimą	
25	15	29 d.			0,90	potenciali	pasiekti buveinės susiformavimą	
26	15	34 d.			0,80	potenciali	pasiekti buveinės susiformavimą	
27	15	31 d.			1,04	patenkinama	atkurti palankią būklę	
28	15	31 d.			0,41	gera	išsaugoti palankią būklę	
29	15	34 d.			0,54	patenkinama	atkurti palankią būklę	
				Iš viso:	**92,9**			
30	15	9 d.	9180	Griovų ir šlaitų miškai	1,33	gera	išsaugoti palankią būklę	
				Iš viso:	**1,3**			
				IŠ VISO:	**96,9**			
1	38; 39	25, 26, 28, 31; 17 d.	9050	Žolių turtingi eglynai	4,3	patenkinama	išsaugoti palankią būklę	Skrebio miškas (LTTRA0005)
				Iš viso:	**4,3**			
2	38; 39	1, 2, 3, 5, 7, 12; 9, 11, 12, 13, 16, 17	9160	Skroblynai	29,7	patenkinama	išsaugoti palankią būklę	
3	39	6, 8, 10			4,0	patenkinama	išsaugoti palankią būklę	
				Iš viso:	**33,7**			
4	38	30	91D0	Pelkiniai miškai	0,3	patenkinama	išsaugoti palankią būklę	
				Iš viso:	**0,3**			
5	38	33	91E0	Aliuviniai miškai	0,25	patenkinama	išsaugoti palankią būklę	
				Iš viso:	**0,3**			
				IŠ VISO:	**38,6**			
1	121	14	3160	Natūralūs distrofiniai ežerai	**0,6**	gera	išsaugoti palankią būklę	Spindžiaus miškas (LTTRA0007)
				IŠ VISO:	**0,6**			
2	129	20 d.	7140	Tarpinės pelkės ir liūnai	1,0	bloga	atkurti palankią būklę	
3	609	15 d., 16 d.			0,5	bloga	atkurti palankią būklę	
				IŠ VISO:	**1,5**			

Eil. Nr.	Kv. Nr.	Skl. Nr.	EB tipas	Europos Bendrijos svarbos buveinės pavadinimas	EB svarbos buveinės plotas, ha	EB svarbos buveinės būklė	Apsaugos tikslai	BAST pavadinimas (kodas)
4	118	7, 14, 15, 19	9010	Vakarų taiga	12,4	patenkinama	atkurti palankią būklę	Spindžiaus miškas (LTTRA0007)
5	120	2			0,9	gera	išsaugoti palankią būklę	
6	126	1, 2, 3, 4, 5			38,7	patenkinama	atkurti palankią būklę	
7	125	5			4,4	patenkinama	atkurti palankią būklę	
8	127	2, 3, 4, 5, 6, 8, 9, 11, 12, 15			47,9	bloga	atkurti palankią būklę	
9	121; 130	3, 10; 1			5,6	patenkinama	atkurti palankią būklę	
10	128; 129	3; 1			2,9	gera	išsaugoti palankią būklę	
11	128; 129	7; 6, 8, 13			35,6	bloga	atkurti palankią būklę	
12	129	10			3,1	gera	išsaugoti palankią būklę	
13	130	12			3,3	patenkinama	atkurti palankią būklę	
14	124; 137; 142	4 d., 5, 6; 6, 8, 12; 3, 4, 8			85,8	patenkinama	atkurti palankią būklę	
15	124; 137; 138; 139; 143	7, 8; 9, 10; 1, 2, 6, 11; 3; 1, 2, 3, 4, 7, 8, 9			40,1	patenkinama	atkurti palankią būklę	
16	130	6			3,0	patenkinama	atkurti palankią būklę	
				IŠ VISO:	**283,7**			
17	120	4	9050	Žolių turtingi eglynai	2,3	patenkinama	atkurti palankią būklę	
18	139	4, 6, 7			7,9	patenkinama	atkurti palankią būklę	
19	130	14, 16, 17			4,2	patenkinama	atkurti palankią būklę	
20	134	1			2,7	patenkinama	atkurti palankią būklę	
				IŠ VISO:	**17,1**			
21	127	1, 7	9060	Spygliuočių miškai ant fluvioglacialinių ozų	6,7	patenkinama	atkurti palankią būklę	
				IŠ VISO:	**6,7**			
22	129	11, 12 d., 19	9080	Pelkėti lapuočių miškai	2,9	patenkinama	atkurti palankią būklę	
23	124	2 d.			0,6	patenkinama	atkurti palankią būklę	
24	609	16 d., 17, 18, 19, 20			5,9	patenkinama	atkurti palankią būklę	
				IŠ VISO:	**9,4**			
25	121	13 d.	91D0	Pelkiniai miškai	1,7	patenkinama	atkurti palankią būklę	
26	128; 129	8; 14, 15			2,0	patenkinama	atkurti palankią būklę	
				IŠ VISO:	**3,7**			
27	120	7, 9	91E0	Aliuviniai miškai	1,1	patenkinama	atkurti palankią būklę	
28	139	11, 24			5,0	patenkinama	atkurti palankią būklę	
				IŠ VISO:	**6,1**			
				IŠ VISO:	**328,8**			

Eil. Nr.	Kv. Nr.	Skl. Nr.	EB tipas	Europos Bendrijos svarbos buveinės pavadinimas	EB svarbos buveinės plotas, ha	EB svarbos buveinės būklė	Apsaugos tikslai	BAST pavadinimas (kodas)
Onuškio girininkija								
1	60	3 d.	7160	Nekalkingi šaltiniai ir šaltiniuotos pelkės	0,04	gera	išsaugoti palankią būklę	Žaliosios kaimo apylinkės (LTTRA0024)
2	60	8 d.			0,04	gera	išsaugoti palankią būklę	
3	60	22 d.			0,01	gera	išsaugoti palankią būklę	
4	60	22 d.			0,01	gera	išsaugoti palankią būklę	
5	60	22 d.			0,01	gera	išsaugoti palankią būklę	
				Iš viso:	**0,1**			
6	60	21 d.	9010	Vakarų taiga	0,97	potenciali	pasiekti buveinės susiformavimą	
7	60	21 d., 22 d., 24 d., 25 d.			0,81	patenkinama	atkurti palankią būklę	
8	60	22 d., 25 d., 26 d.			0,58	potenciali	pasiekti buveinės susiformavimą	
9	60	22 d.			0,78	gera	išsaugoti palankią būklę	
				Iš viso:	**3,1**			
10	60	5 d., 27 d.	9020	Plačialapių ir mišrūs miškai	0,24	potenciali	pasiekti buveinės susiformavimą	
11	60	28			0,71	potenciali	pasiekti buveinės susiformavimą	
				Iš viso:	**1,0**			
12	60	33 d.	9050	Žolių turtingi eglynai	0,60	potenciali	pasiekti buveinės susiformavimą	
13	60	8 d., 11 d., 12 d.			3,87	patenkinama	atkurti palankią būklę	
14	60	30			1,27	patenkinama	atkurti palankią būklę	
15	60	11 d., 12 d.			2,04	gera	išsaugoti palankią būklę	
16	60	21 d., 22 d.			2,07	gera	išsaugoti palankią būklę	
17	60	13 d., 14, 22 d.			1,84	patenkinama	atkurti palankią būklę	
18	60	21 d., 24 d.			1,29	gera	išsaugoti palankią būklę	
19	60	22 d.			1,02	patenkinama	atkurti palankią būklę	
20	60	22 d.			0,67	patenkinama	atkurti palankią būklę	
21	60	22 d., 26 d.			2,78	gera	išsaugoti palankią būklę	
				Iš viso:	**17,5**			
22	60	5 d.	9080	Pelkėti lapuočių miškai	0,07	gera	išsaugoti palankią būklę	
23	60	32 d.			0,31	gera	išsaugoti palankią būklę	
				Iš viso:	**0,4**			
24	60	3 d., 8 d., 12 d., 33 d.	9180	Griovų ir šlaitų miškai	0,81	patenkinama	atkurti palankią būklę	
25	60	12 d., 13 d., 14 d.			0,52	bloga	atkurti palankią būklę	
26	60	22 d.			0,59	patenkinama	atkurti palankią būklę	
				Iš viso:	**1,9**			

Eil. Nr.	Kv. Nr.	Skl. Nr.	EB tipas	Europos Bendrijos svarbos buveinės pavadinimas	EB svarbos buveinės plotas, ha	EB svarbos buveinės būklė	Apsaugos tikslai	BAST pavadinimas (kodas)
27	60	3 d., 5 d., 8 d., 12 d., 30 d., 32 d.	91E0	Aliuviniai miškai	2,85	gera	išsaugoti palankią būklę	
28	60	27			0,27	gera	išsaugoti palankią būklę	
29	60	22 d.			0,07	gera	išsaugoti palankią būklę	
30	60	22 d.			0,23	gera	išsaugoti palankią būklę	
Iš viso:					**3,4**			
IŠ VISO:					**27,4**			
BENDRAS PLOTAS					**1945,3**			

Iš bendro ploto:	3160 Natūralūs distrofiniai ežerai	0,8
	6210 Stepinės pievos	1,1
	6270 Rūšių turtingi smilgynai	0,3
	6430 Eutrofiniai aukštieji žolynai	1,9
	6450 Aliuvinės pievos	0,3
	6510 Šienaujamos mezofitų pievos	0,5
	7110* Aktyvios aukštapelkės	5,9
	7120 Degradavusios aukštapelkės	0,4
	7140 Tarpinės pelkės ir liūnai	4,8
	7160 Nekalkingi šaltiniai ir šaltiniuotos pelkės	2,2
	8220 Silikatinių uolienų atodangos	0,9
	9010* Vakarų taiga	383,2
	9020* Plačialapių ir mišrūs miškai	285,9
	9050 Žolių turtingi eglynai	301,8
	9060 Spygliuočių miškai ant fluvioglacialinių ozų	6,7
	9080* Pelkėti lapuočių miškai	204,2
	9160 Skroblynai	287,0
	9180* Griovų ir šlaitų miškai	71,9
	91D0* Pelkiniai miškai	273,6
	91E0* Aliuviniai miškai	111,9

** – Europos Bendrijos svarbos prioritetiniai buveinių tipai;*
d – taksacinio miško sklypo ploto dalis

2.2.2.3. EB svarbos gamtinių buveinių apsauga

Lietuvos Respublikos Vyriausybės 2004 m. kovo 15 d. nutarimu Nr. 276 „Dėl bendrųjų buveinių ar paukščių apsaugai svarbių teritorijų nuostatų patvirtinimo“ (paskutinė redakcija – 2018 m. liepos 17 d.) patvirtinti Bendrieji buveinių ar paukščių apsaugai svarbių teritorijų nuostatai reglamentuoja EB svarbos gamtinės buveinės tipą ir saugomų augalų ir gyvūnų rūšių poreikius, buveinių ir paukščių apsaugai svarbių teritorijų ir būtinų jų apsaugos priemonių nustatymą, taip pat EB svarbos natūralių buveinių ir rūšių buveinių, kurių apsaugai nustatytos buveinių ir paukščių apsaugai svarbios teritorijos, blogėjimo ir rūšių reikšmingo trikdymo prevenciją. Pagal šį nutarimą:

1) siekiant užtikrinti <u>pievų buveinių apsaugą ir tvarkymą</u>:

- *6210 Stepinių pievų, 6430 Eutrofinių aukštųjų žolynų, 6450 Aliuvinių pievų buveinėse:* negali būti eksploatuojamos naudingosios iškasenos; negali būti įveisiamas miškas ar sodinami pavieniai medžiai ir krūmai, keičiamos natūralios pievos, įsėjamos kultūrinės žolės, tręšiama, nupjaunami kupstai, suariami ar kitaip keičiami žolynai; negali būti keičiamas hidrologinis režimas, tiesinamos upelių vagos, įrengiami tvenkiniai, dambos, polderiai; skatinama šienauti, ganyti gyvulius saugomų teritorijų planavimo dokumentuose nustatytu intensyvumu.
- *6510 Šienaujamų mezofitų pievų buveinėse:* negali būti įveisiamas miškas, sausinamos, suariamos pievos, įsėjamos kultūrinės žolės, tręšiama, kalkinamas dirvožemis ar kitaip keičiamos natūralios pievos; skatinama šienauti, ganyti gyvulius, reguliuoti savaiminį medžių ir krūmų plitimą.

2) siekiant užtikrinti <u>pelkių buveinių apsaugą ir tvarkymą</u>:

- *7110 *Aktyvių aukštapelkių, 7120 Degradavusių aukštapelkių, 7140 Tarpinių pelkių ir liūnų buveinėse:* negali būti eksploatuojamos naudingosios iškasenos, sausinamas apypelkis, vykdoma kita veikla, kuri pažeistų durpių klodą, terštų pelkę ir jos aplinką, pakeistų hidrologinį režimą, išskyrus saugomų teritorijų planavimo dokumentuose numatytas priemones; 100 m atstumu nuo pelkės negali būti plynai kertamas apypelkio miškas neįšalus gruntui; į pelkę negali būti išleidžiami nutekamieji ar drenažo vandenys.
- *7160 Nekalkingų šaltinių ir šaltiniuotų pelkių buveinėse:* negali būti intensyviai naudojami pelkę maitinančių šaltinių ir požeminiai vandenys; negali būti keičiamas pelkės ir su ja susijusių vandens telkinių hidrologinis režimas, išskyrus saugomų teritorijų planavimo dokumentuose numatytas priemones; negali būti statomi statiniai, nesusiję su buveinės išsaugojimo darbais; negali būti tręšiama ir naudojami pesticidai teritorijose, hidrologiniais ryšiais susijusiose su

saugoma buveine; į pelkę ar su ja susijusius vandens telkinius negali būti nuleidžiami nutekamieji ar drenažo vandenys.

3) siekiant užtikrinti <u>miškų buveinių apsaugą ir tvarkymą</u>:

- *9010 *Vakarų taigos, 9020 *Plačialapių ir mišriųjų miškų, 9050 Žolių turtingų eglynų, 9060 Spygliuočių miškų ant fluvioglacialinių ozų, 9080 *Pelkėtų lapuočių miškų, 9160 Skroblynų 9180 *Griovų ir šlaitų miškų, 91D0 *Pelkinių miškų, 91E0 *Aliuvinių miškų buveinėse:* negali būti ardoma miško paklotė, žolių, samanų, kerpių ar krūmokšnių danga, išskyrus saugomų teritorijų planavimo dokumentuose numatytus atvejus (reikalavimas netaikomas, jeigu miško paklotės suardymo neįmanoma išvengti vykdant leistiną medienos ruošą); negali būti eksploatuojamos naudingosios iškasenos; negali būti keičiamas hidrologinis režimas, išskyrus saugomų teritorijų planavimo dokumentuose numatytas priemones; negali būti tręšiama; skatinama nenaudoti pesticidų; skatinamos priemonės, skirtos būdingai medynų rūšinei sudėčiai ir medynų vertikaliajai struktūrai palaikyti.
- *9010 *Vakarų taigos buveinėse* negali būti šalinama buveinėse susidaranti negyva mediena, vykdomi miško kirtimai, išskyrus specialiuosius kirtimus, siekiant sukurti įvairiaamžį, būdingos rūšinės sudėties ir vertikaliosios struktūros medyną; negali būti sodinamas miškas išdegusiose arba gaisrų pažeistose vietose, mechaniškai ruošiamas kirtaviečių ir gaisraviečių dirvožemis.
- *9020 *Plačialapių ir mišriųjų miškų buveinėse:* negali būti vykdomi miško kirtimai, išskyrus specialiuosius kirtimus, siekiant formuoti ir palaikyti įvairiaamžį, būdingos rūšinės sudėties ir vertikaliosios struktūros medyną bei sanitarinius kirtimus, jeigu kyla masinio ligų ir kenkėjų išplitimo grėsmė. Taip pat negali būti kertami brandūs plačialapių rūšių medžiai, šalinama buveinėse susidaranti negyva (stambesnė kaip 30 cm skersmens) mediena.
- *9050 Žolių turtingų eglynų, 9060 Spygliuočių miškų ant fluvioglacialinių ozų, 9080 *Pelkėtų lapuočių miškų, 9160 Skroblynų, 9180 *Griovų ir šlaitų miškų, 91D0 *Pelkinių miškų, 91E0 *Aliuvinių miškų buveinėse* negali būti vykdomi miško kirtimai, išskyrus atrankinius kirtimus, specialiuosius kirtimus, siekiant formuoti ir palaikyti būdingos rūšinės sudėties ir vertikaliosios struktūros medyną bei sanitarinius kirtimus, jeigu kyla masinio ligų ir kenkėjų išplitimo grėsmė.
- *9160 Skroblynuose buveinėse:* galima iškirsti dalį eglių, augančių pirmajame arde.

Bendras regioninio padalinio administruojamų miškų plotas, kuriame nustatyti Europos Bendrijos svarbos gamtinių buveinių apsaugos tikslai – 1945,3ha (žr. 15 lentelę).

3. SAUGOMŲ GYVŪNŲ, AUGALŲ IR GRYBŲ RŪŠIŲ RADAVIETĖS IR AUGAVIETĖS

Lietuvos Respublikos saugomomis gyvūnų, augalų, kerpių, samanų ir grybų rūšimis skelbiamos nykstančios, pažeidžiamos, retos arba endeminės rūšys, kurios tokiomis pripažįstamos vadovaujantis mokslinių tyrimų duomenimis apie jų natūralius arealus, rūšių buveines, populiacijų dydžius ir jų kaitos tendencijas. Šios rūšys yra įrašytos į Lietuvos Respublikos saugomų gyvūnų, augalų ir grybų rūšių sąrašą, griežtai saugomų rūšių sąrašą ar į Europos Bendrijos svarbos rūšių sąrašą.

Lietuvos Respublikos saugomų gyvūnų, augalų ir grybų rūšių sąrašą rengia ir kiekvienais metais jį peržiūri Lietuvos raudonosios knygos komisija. Lietuvos raudonosios knygos komisijos sudarytą Lietuvos Respublikos saugomų gyvūnų, augalų ir grybų sąrašą (jo papildymus ir (ar) pakeitimus) tvirtina Aplinkos ministerija. Iš saugomų gyvūnų, augalų ir grybų rūšių sąrašo yra išskiriamos griežtai saugomos rūšys, kurių išlikimo tendencijos yra nepalankiausios ir šių rūšių radviečių ar augaviečių išsaugojimo poreikis yra didžiausias.

Europos bendrijos svarbos gyvūnų ir augalų rūšių sąrašus tvirtina Aplinkos ministerija. Europos bendrijos svarbos gyvūnų ir augalų rūšių sąrašuose išskiriamos prioritetinės Europos bendrijos svarbos rūšys ir rūšys, kurios randamos Lietuvos Respublikos teritorijoje arba gali gyventi Lietuvos gamtinėje aplinkoje. Į sąrašus įtraukiamos rūšys, kurioms gresia pavojus išnykti, rūšys, kurioms gali pakenkti tam tikri jų buveinių pokyčiai, rūšys, kurios laikomos retomis dėl jų mažų populiacijų ar riboto paplitimo arealo; kitos rūšys, kurioms dėl specifinio jų buveinių pobūdžio reikia išskirtinio dėmesio.

3.1 Lietuvos Respublikos saugomos gyvūnų, augalų ir grybų rūšys

Saugoma rūšis – nykstanti, pažeidžiama, reta arba endeminė gyvūnų, augalų arba grybų rūšis, įstatymo nustatyta tvarka įrašyta į Lietuvos Respublikos saugomų gyvūnų, augalų ir grybų rūšių sąrašą ir (arba) Europos bendrijos svarbos gyvūnų ir augalų rūšių sąrašus arba saugoma pagal tarptautinius susitarimus, taip pat visos laukinių paukščių rūšys, natūraliai paplitusios Europos Sąjungos valstybių narių europinėje teritorijoje. Lietuvos Respublikos saugomų gyvūnų, augalų, kerpių ir grybų rūšių, įrašytų į Lietuvos raudonąją knygą, radviečių pasiskirstymas regioninio padalinio girininkijų teritorijose pateikiamas 16 lentelėje. Apibendrinti duomenys apie saugomas rūšis gauti iš Lietuvos Respublikos aplinkos ministerijos saugomų rūšių informacinės sistemos (SRIS).

Informacija apie Lietuvos Respublikos saugomas gyvūnų, augalų, kerpių, samanų ir grybų rūšių radvietes daugiau atspindi jų ištirtumo lygį, o ne faktinę šių objektų padėtį. Detalūs tyrimai atlikti ne visose girininkijų teritorijose.

16 lentelė. Saugomų gyvūnų, augalų, samanų, kerpių ir grybų rūšių radviečių (vnt.) pasiskirstymas regioninio padalinio administruojamuose miškuose

Girininkija	**Augalai**	**Samanos**	**Grybai**	**Kerpės**	**Gyvūnai**					**Iš viso:**
					žinduoliai	*paukščių lizdavietės*	*paukščių radavietės*	*paukščių tuokvietės*	*vabzdžiai*	
Pravieniškių	11	-	1	-	1	11	8	-	5	**37**
Būdos	11	-	1	-	1	36	5	-	15	**69**
Palomenės	2	1	-	-	-	17	-	-	9	**29**
Paparčių	-	-	-	-	1	8	-	-	-	**9**
Žiežmarių	25	-	7	-	1	26	1	-	9	**69**
Kruonio	11	1	8	1	-	31	-	-	48	**100**
Vievio	8	-	4	1	-	8	-	-	2	**23**
Jagelonių	1	-	-	-	-	7	-	-	6	**14**
Semeliškių	1	2	7	4	-	11	-	-	15	**40**
Trakų	8	-	-	-	-	4	4	-	4	**20**
Lentvario	8	1	1	1	-	5	3	-	22	**41**
Aukštadvario	4	1	14	2	-	9	1	-	9	**40**
Rūdiškių	-	-	-	-	-	1	1	-	-	**2**
Ropėjų	9	-	1	-	-	6	2	1	1	**20**
Onuškio	10	-	6	-	-	1	1	-	3	**21**
Žeronių	2	1	-	-	-	-	-	-	1	**4**
Paluknio	2	1	1	-	-	2	2	-	-	**8**
Iš viso:	**113**	**8**	**51**	**9**	**4**	**183**	**28**	**1**	**149**	**546**

Vadovaujantis 16 lentelės duomenimis iš viso regioninio padalinio administruojamuose miškuose užfiksuotos **546 saugomų rūšių radvietės**, kurios lokalizuotos iki taksacinių miško sklypų ribų. Sklypų su radavietėmis daugiausia nustatyta Kruonio (100 vnt.) ir Žiežmarių (69 vnt.) girininkijose. Visų šių objektų išsidėstymas pagal girininkijas pateiktas 5 priede, girininkijų aiškinamuosiuose raštuose ir žemėlapiuose. Už Lietuvos raudonosios knygos gyvūnų ir augalų rūšių radviečių apsaugą yra atsakingas regioninis padalinys ir valstybinių parkų direkcijos.

Kaišiadorių rajono savivaldybės administracijos, Žemės ūkio ir aplinkosaugos skyriaus vyresnysis specialistas (aplinkosaugai) pateikė pasiūlymus dėl Lietuvos Respublikos saugomų gyvūnų, augalų ir grybų rūšių radaviečių sąrašo papildymo. Šis žiniaraštis pateikiamas 12 priede, o rūšių lokalizacija pateikiama gamtosauginių priemonių žemėlapyje. Pateikta informacija apie saugomų rūšių radavietes perduota Valstybinei saugomų teritorijų tarnybai tolesniam vertinimui ir įtraukimui į SRIS (saugomų rūšių informacinę sistemą).

3.2 Lietuvos Respublikos svarbiausios griežtai saugomos gyvūnų, augalų ir grybų rūšys

Griežtai saugoma rūšis – gyvūnų, augalų ir grybų rūšis, jautri gamtinės aplinkos pokyčiams ir trikdymui, iš Lietuvos Respublikos saugomų gyvūnų, augalų ir grybų rūšių sąrašo išskirta kaip griežtai saugoma ir (arba) įrašyta į Europos bendrijos svarbos gyvūnų ir augalų rūšių, kurioms reikalinga griežta apsauga, sąrašą.

Į svarbiausių griežtai saugomų rūšių radviečių ir augaviečių sąrašą, patvirtintą LR aplinkos ministro 2015 m. sausio 26 d. įsakymu Nr. D1-76 „Dėl svarbiausių griežtai saugomų rūšių radviečių ir augaviečių sąrašo patvirtinimo“, įrašytos šios saugomos gyvūnų ir augalų rūšys (17 lentelė):

17 lentelė. Svarbiausios griežtai saugomų rūšių radvietės regioninio padalinio administruojamuose miškuose

Eil. Nr.	Pavadinimas (rūšis)	Radavietė	Girininkija	Rajonas
Gyvūnai				
1.	Mažoji nehalenija (*Nehalennia speciosa*)	Kovinės ežero pakrantė	Palomenės	Kaišiadorių r.
2.	Stulgys (*Gallinago media*)	Paluknio pievos	Paluknio	Trakų r.
3.	Didžioji miegapelė (*Glis glis*)	Rumšiškių miškas	Pravieniškių	Kaišiadorių r.
Augalai				
1.	Gauruotasis gvazdikas (*Dianthus armeria*)	Tadarava	Pravieniškių	Kaišiadorių r.
2.	Pelkinė raistenė (*Hydrocotyle vulgaris)*	Aleksandruvka	Pravieniškių	Kaišiadorių r.

Mažoji nehalenija (*Nehalennia speciosa*, *Charpantier*) **-** (28 pav.) žirgelių (*Odonata*) būrio, strėliukių (*Coenagrionidae*) šeimos vabzdys. Gyvena buveinėse, kuriose vyrauja negilūs mezotrofiniai vandens telkiniai, pelkių bendrijos, taip pat aukštapelkėse bei tarpinio tipo pelkėse. Lervos gyvena ir laikinuose vandens telkiniuose. Gali ištverti vandens telkinio išdžiūvimą vasarą ir įšalą žiemą. Dažniausiai skraido plotuose, esančiuose tarp kiminų juostos ir atviro ežerėlių vandens, rečiau – liūliuojančiose pelkių dalyse. Skraido silpnai, lėtai, žemai, dažniausiai tarp vandens augalų. Naktį slepiasi žolėse. Rūšies plitimą riboja svyruoklinės ir laibosios viksvos. Skraido nuo birželio iki rugpjūčio pradžios. Tai pati mažiausia Europoje gyvenanti žirgelių rūšis, kurios kūno ilgis siekia 22 – 24 mm.

Rūšis nyksta dėl besikeičiančių ar nykstančių biotopų – pelkių ir šlapžemių – sausinimo. Taip pat, dėl augalijos rūšinės sudėties pokyčių, ypač dėl kiminų, kurie nustelbia kitą augaliją. Dėl to kinta vandens trofiškumas.

Rūšis įrašyta į Lietuvos raudonąją knygą, priskirta NT (arti grėsmės esanti) kategorija pagal Tarptautinę gamtos išsaugojimo sąjungą (toliau - IUCN).



28 pav. Mažoji nehalenija (*Nehalennia speciosa*, Charpantier)

Stulgys (lot. *Gallinago media*) – tilvikinių (*Scolopacidae*) šeimos paukštis, kuris pagal išvaizdą labai panašus į perkūno oželį (29 pav.). Kresnas, trumpakojis, ilgasnapis tilvikas. Nuo panašaus perkūno oželio skiriasi tiesiu skrydžiu ir baltomis uodegos šoninėmis plunksnomis. Išskirtinė savybė – tarškantis tuoktuvinis balsas, kuris girdimas prieblandoje ir naktį, vykstant tuoktuvėms. Peri šlapiose, dažnai užpelkėjusiose viksvinėse užliejamosiose pievose. Retesnis sausose atvirose salose ar žemapelkėse ir durpynuose. Poligamas. Parskrenda balandžio pabaigoje. Gegužę nuo keleto iki kelių dešimčių patinų susirenka į sausesnėse šlapžemių vietose esančias tuokvietes. Patelės peri netoliese. Lizdas – negili duobutė ant žemės, negausiai išklota žole. Dažniausiai keturis kiaušinius peri 22–24 dienas. Veda vieną vadą. Nuo 21–28 dienos jaunikliai skraido. Maitinasi derlingose pievose ir dumblingose seklumose. Maistą pasiekia varpydamas minkštą dirvą ar dumblą snapu arba aptinka paviršiuje. Minta bestuburiais gyvūnais, tarp kurių vyrauja sliekai. Taip pat lesa vabzdžius ir jų lervas, moliuskus. Rudeninė migracija prasideda rugpjūčio mėn. Tolimasis migrantas.

Pagrindinė nykimo priežastis siejama su pokyčiais agrariniame kraštovaizdyje: derlingų šlapių pievų suarimu, jų sausinimu, taip pat ankstyvu šienavimu. Vietomis neigiamą poveikį daro užliejamųjų pievų ir žemapelkių užaugimas sumedėjusia augalija dėl apleidimo. Todėl svarbiausia yra užtikrinti išlikusių pievų išsaugojimą ir tinkamą jų naudojimą.

Rūšis įrašyta į Lietuvos raudonąją knygą, priskirta EN (grėsmingos būklės) kategorijai pagal IUCN.



29 pav. Stulgys (*Gallinago media*)

Didžioji miegapelė (*Glis glis*) – miegapelinių (*Gliridae*) šeimos graužikas (30 pav.). Kūno dydžiu didžioji miegapelė truputį mažesnė už pilkąją žiurkę, o dėl purios plaukuotos uodegos išvaizda primena voverę. Žiemos įmygis trunka apie septynis–aštuonis mėnesius. Aktyvi sutemus ir naktį. Gerai laipioja medžių kamienais ir šakomis. Mityba kinta sezoniškai, bet pagrindą sudaro augalinis maistas: medžių žiedynai, vegetatyvinės augalų dalys, uogos, vaisiai ir sėklos, lazdynų riešutai, gilės. Per trumpą aktyvumo sezoną atveda tik vieną vadą, kurioje būna trys– aštuoni (dažniausiai penki–šeši) jaunikliai. Gali visiškai nesidauginti tais metais, kai nebūna pagrindinių mitybinių augalų derliaus arba jis būna menkas. Lietuvoje tipiškos didžiosios miegapelės buveinės yra seni ąžuolynai arba brandūs mišrieji medynai, kuriuose auga seni ąžuolai kartu su eglėmis ar pušimis bei lapuočiais medžiais, ir yra lazdynų trakas. Miegapelių slėptuvės yra senuose drevėtuose medžiuose. Kai trūksta natūralių slėptuvių, didžiosios miegapelės noriai įsikuria žmogaus iškeltuose inkiluose.

Pagrindinės grėsmės – buveinių ploto mažėjimas ir jų kokybės blogėjimas dėl miškų kirtimo. Kai kuriose radavietėse didžiosioms miegapelėms tinkamos buveinės užima nedidelius, vos kelių dešimčių hektarų plotus, ir tokios mažos populiacijos yra labai pažeidžiamos, ypač jei kai kuriais metais dėl maisto trūkumo nesidaugina. Tinkamiausios apsaugos priemonės – išsaugoti buveines ir jose iškelti inkilų.

Rūšis įrašyta į Lietuvos raudonąją knygą, priskirta EN (grėsmingos būklės) kategorijai pagal IUCN.



30 pav. Didžioji miegapelė (*Glis glis*)

Gauruotasis gvazdikas (*Dianthus armeria*) – gvazdikinių (*Caryophyllaceae*) šeimos, gvazdikų (*Dianthus*) genties augalas (31 pav.). Vienmetis arba dvimetis 30–50 cm aukščio, dažniausiai daugiastiebis. Stiebai statūs, viršutinėje dalyje plaukuoti. Lapai linijiški arba linijiškai lancetiški, plaukuoti. Žiedų būna iki dešimt viename žiedyne. Potaurio žvyneliai lancetiškai yliški, tokio pat ilgio arba ilgesni kaip taurelė. Žiedų vainiklapiai maži, purpuriškai raudoni, dažnai baltai taškuoti, tamsiai purpuriškai taškuotomis ir nežymiai plaukuotomis žiotimis. Žydi liepos–rugpjūčio mėn. Dauginasi sėklomis. Yra laikoma šviesamėge rūšimi, tačiau pakenčia išsklaidytos saulės šviesos apšviestas augavietes, kurių dirvožemis sausas, nederlingas, nuo silpnai rūgščios iki neutralios reakcijos. Pagrindinio arealo vietovėse gali pasitaikyti suardytose vietose, žemažolėse ganyklose, pakelėse ar palaukėse. Lietuvoje auga pamiškėse arba pievose, dažniausiai nesaulėtuose, bet šiltuose šlaituose stepinių pievų bendrijose.

Populiacijos būklei grėsmė kyla dėl buveinių sukcesinės kaitos, užaugimo ar užsodinimo medžiais. Gauruotasis gvazdikas sunkiai konkuruoja su aukštomis ar tankią velėną formuojančiomis žolėmis, tačiau yra pakantus nesmarkiam mindymui, ganymui, kitokiems žolinės dangos praardymams. Kitos augavietės Kauno marių šlaituose gali būti sunaikintos suintensyvėjus marių krantų ardymui.

Rūšis įrašyta į Lietuvos raudonąją knygą, priskirta CR (kritiškai grėsmingos būklės) kategorijai pagal IUCN.



31 pav. Gauruotasis gvazdikas (*Dianthus armeria*)

Pelkinė raistenė (*Hydrocotyle vulgaris*) – aralijinių (*Araliaceae*) šeimos daugiametis augalas (32 pav.). Daugiametis arba dvimetis 10–40 cm aukščio, plonais, pažeme besidriekiančiais ir ties bambliais įsišaknijančiais stiebais. Būdingi apskriti, negiliai rinčiuotai dantyti, ties viduriu prie lapkočio prisitvirtinantys lapai. Žiedynkočiai liauni, ne ilgesni už lapkočius. Žiedai neryškūs, po tris–penkis susitelkę į galvutes, vainiklapiai balti ar rausvi. Žydi liepos–rugpjūčio mėn. Dauginasi vegetatyviškai ir sėklomis. Auga šlapiuose viksvynuose, žemapelkėse, durpinėse pievose, rūgščioje aplinkoje, kurioje nedaug maisto medžiagų.

Tikėtina, kad istorinės populiacijos sunyko dėl buveinių transformavimo. Dabar žinoma augavietė Kaišiadorių r. ir toliau užauginėja iš gretimos pamiškės plintančiais krūmais ir medžiais, nes menkavertė pieva menkai naudojama (šienaujama). Dalyje augavietės dėl natūralios sukcesijos formuojasi vis storesnė samanų danga, išstumianti raistenę iš buveinės. Tuo pat metu yra didelė grėsmė, kad radavietė gali būti sunaikinta fiziškai: ji yra kaimelio teritorijoje, arti gyvenamosios sodybos. Bijotės ežero baseino pelkutėje įsikūrusi populiacija kenčia nuo didėjančios aukštų žolių ir krūmų konkurencijos.

Rūšis įrašyta į Lietuvos raudonąją knygą, priskirta EN (grėsmingos būklės) kategorijai pagal IUCN.



32 pav. Pelkinė raistenė (*Hydrocotyle vulgaris*)

3.3 Europos Bendrijos svarbos gyvūnų, augalų ir grybų rūšys

Europos Bendrijos svarbos rūšys – nykstančios, pažeidžiamos, retos ar endeminės rūšys, esančios Europos Bendrijos valstybių ir Lietuvos Respublikos teritorijoje. Europos bendrijos svarbos gyvūnų ir augalų rūšių sąrašai yra šie:

1) Europos bendrijos svarbos gyvūnų ir augalų rūšių, kurių apsaugai reikalingas specialių saugomų teritorijų steigimas, sąrašas;
2) Europos Bendrijos svarbos gyvūnų ir augalų rūšių, kurioms reikalinga griežta apsauga, sąrašas;
3) Europos Bendrijos svarbos gyvūnų ir augalų rūšių, kurių ėmimui iš gamtos ir naudojimui gali būti taikomos tvarkymo priemonės, sąrašas;
4) Europos Bendrijos paukščių rūšių, kurių buveinėms taikomos specialios apsaugos priemonės, kad jos savo natūraliame areale būtų išsaugotos, išliktų ir veistųsi, sąrašas.

Europos Bendrijos svarbos gyvūnų ir augalų rūšių sąrašuose išskiriamos prioritetinės Europos bendrijos svarbos rūšys ir rūšys, kurios randamos Lietuvos Respublikos teritorijoje arba gali gyventi Lietuvos gamtinėje aplinkoje.

Europos Bendrijos svarbos gyvūnų, augalų, kerpių ir grybų rūšių buveinių pasiskirstymas regioninio padalinio girininkijų teritorijose pateikiamas 18 lentelėje. Apibendrinti duomenys apie Europos Sąjungai svarbias rūšis gauti iš Valstybinės saugomų teritorijų tarnybos prie Aplinkos ministerijos biologinės įvairovės duomenų bazės (BIOMON).

18 lentelė. Europos Bendrijos svarbos rūšių radvietės regioninio padalinio administruojamuose miškuose

Eil. Nr.	Kv. Nr.	Skl. Nr.	Saugomos rūšies pavadinimas	Paskirtis	Plotas, ha	Tinkamumas	Apsaugos tikslai	BAST pavadinimas (kodas)
Būdos girininkija								
1	97; 98	12 d.; 1 d.	Didysis auksinukas (*Lycaena dispar*)	veisimosi ir maitinimosi plotas	0,67	patenkinama	atkurti palankią būklę	Būdos ir Pravieniškių miškai (LTKAI0005)
2	235	2, 3, 4, 5, 6, 11, 12, 13, 14	Niūriaspalvis auksavabalis (*Osmoderma barnabita*)	veisimosi ir maitinimosi plotas	11,86	patenkinama	atkurti palankią būklę	
3	280	1, 2	Baltamargė šaškytė (*Euphydryas maturna*)	veisimosi ir maitinimosi plotas	3,45	gera	išsaugoti palankią būklę	
4	280	8 d.	Baltamargė šaškytė (*Euphydryas maturna*)	veisimosi ir maitinimosi plotas	1,43	gera	išsaugoti palankią būklę	
5	281	1	Baltamargė šaškytė (*Euphydryas maturna*)	veisimosi ir maitinimosi plotas	3,55	gera	išsaugoti palankią būklę	
6	292	1	Baltamargė šaškytė (*Euphydryas maturna*)	veisimosi ir maitinimosi plotas	6	gera	išsaugoti palankią būklę	
7	293	1, 2, 4	Baltamargė šaškytė (*Euphydryas maturna*)	veisimosi ir maitinimosi plotas	7,19	gera	išsaugoti palankią būklę	
8	294	2, 5, 9, 10 d., 13, 14, 15	Baltamargė šaškytė (*Euphydryas maturna*)	veisimosi ir maitinimosi plotas	3,56	gera	išsaugoti palankią būklę	
9	310	5	Baltamargė šaškytė (*Euphydryas maturna*)	veisimosi ir maitinimosi plotas	1,63	gera	išsaugoti palankią būklę	
10	382	7	Baltamargė šaškytė (*Euphydryas maturna*)	veisimosi ir maitinimosi plotas	11,02	gera	išsaugoti palankią būklę	
11	388	9	Baltamargė šaškytė (*Euphydryas maturna*)	veisimosi ir maitinimosi plotas	7,51	gera	išsaugoti palankią būklę	
				Iš viso:	**57,9**			
Palomenės girininkija								
1	204	13 d.	Stačioji dirvuolė (*Agrimonia pilosa*)	buveinė	0,16	bloga	atkurti palankią būklę	Lomena ir Verkstinė (LTJOA0008)
2	189; 203; 219; 240; 262; 281; 300	1 d., 7 d., 10 d., 11 d.; 1 d., 2 d., 4 d., 5 d., 9 d.; 1 d., 3 d.; 1 d., 2 d., 13 d., 15 d.; 3 d., 4 d., 9 d., 11d.; 1 d., 2 d., 9 d., 13 d.; 1 d., 2 d., 6 d.	Ūdra (*Lutra lutra*)	veisimosi ir maitinimosi plotas	5,98	gera	išsaugoti palankią būklę	

Eil. Nr.	Kv. Nr.	Skl. Nr.	Saugomos rūšies pavadinimas	Paskirtis	Plotas, ha	Tinkamumas	Apsaugos tikslai	BAST pavadinimas (kodas)
3	220	1 d., 10 d.	Šneiderio kirmvabalis (*Boros schneideri*)	veisimosi ir maitinimosi plotas	8,58	patenkinama	nekeliamas joks tikslas, netinkama	Lomena ir Verkstinė (LTJOA0008)
				Iš viso:	**14,7**			
Paparčių girininkija								
1	485	10 d.	Ūdra (*Lutra lutra*)	veisimosi ir maitinimosi plotas	0,50	gera	išsaugoti palankią būklę	Neries upė (LTVIN0009)
2	485	10 d.	Pleištinis žirgelis (*Ophiogomphus cecilia*)	veisimosi ir maitinimosi plotas	0,50	patenkinama	išsaugoti palankią būklę	
				Iš viso:	**1,0**			
Kruonio girininkija								
1	60; 695	22 d.; 5 d., 8 d.	Ovalioji geldutė (*Unio crassus*)	veisimosi ir maitinimosi plotas	0,52	gera	išsaugoti palankią būklę	Lapainios slėnis (LTKAI0006)
2	51	12	Didysis auksinukas (*Lycaena dispar*)	veisimosi plotas	0,38	potenciali	pasiekti buveinės susiformavimą	
3	58	42	Didysis auksinukas (*Lycaena dispar*)	veisimosi plotas	0,20	potenciali	pasiekti buveinės susiformavimą	
4	57; 684	7; 29	Didysis auksinukas (*Lycaena dispar*)	veisimosi plotas	0,56	potenciali	pasiekti buveinės susiformavimą	
5	58	43	Didysis auksinukas (*Lycaena dispar*)	veisimosi plotas	0,26	potenciali	pasiekti buveinės susiformavimą	
6	58	11, 15, 22, 23, 24, 27, 30, 32 d., 33	Niūriaspalvis auksavabalis (*Osmoderma barnabita*)	veisimosi ir maitinimosi plotas	9,30	patenkinama	atkurti palankią būklę	
7	58	40	Didysis auksinukas (*Lycaena dispar*)	veisimosi plotas	0,63	potenciali	pasiekti buveinės susiformavimą	
8	684	20 d., 41, 42	Didysis auksinukas (*Lycaena dispar*)	veisimosi ir maitinimosi plotas	0,57	bloga	atkurti palankią būklę	
				Iš viso:	**12,4**			
Semeliškių girininkija								
1	332	10, 12, 13, 25 d., 47	Purpurinis plokščiavabalis (*Cucujus cinnaberinus*)	veisimosi ir maitinimosi plotas	5,62	patenkinama	atkurti palankią būklę	Ubiškių miškas (LTTRA0029)
2	332; 333; 496	18, 23 d., 27, 35, 36, 39 d., 40 d., 41, 51 d.; 1, 3, 4, 5d., 10, 11, 12, 17 d., 18, 19, 24, 25, 27 d., 28 d.; 3, 8, 9	Purpurinis plokščiavabalis (*Cucujus cinnaberinus)*	veisimosi ir maitinimosi plotas	43,70	patenkinama	atkurti palankią būklę	
3	334	1	Purpurinis plokščiavabalis (*Cucujus cinnaberinus*)	veisimosi ir maitinimosi plotas	13,37	gera	išsaugoti palankią būklę	
4	334	8	Purpurinis plokščiavabalis (*Cucujus cinnaberinus*)	veisimosi ir maitinimosi plotas	3,75	gera	išsaugoti palankią būklę	

Eil. Nr.	Kv. Nr.	Skl. Nr.	Saugomos rūšies pavadinimas	Paskirtis	Plotas, ha	Tinkamumas	Apsaugos tikslai	BAST pavadinimas (kodas)
5	336	7 d., 8, 10, 20, 23, 24, 25	Purpurinis plokščiavabalis (*Cucujus cinnaberinus*)	veisimosi ir maitinimosi plotas	12,48	patenkinama	atkurti palankią būklę	Ubiškių miškas (LTTRA0029)
6	336	13, 28, 36 d., 37	Purpurinis plokščiavabalis (*Cucujus cinnaberinus*)	veisimosi ir maitinimosi plotas	18,76	gera	išsaugoti palankią būklę	
				Iš viso:	**97,7**			
Lentvario girininkija								
1	295	7	Purpurinis plokščiavabalis (*Cucujus cinnaberinus*)	veisimosi ir maitinimosi plotas	2,86	gera	išsaugoti palankią būklę	Varnikų miškas (LTTRA0019)
2	286	25 d., 27 d.	Ūdra (*Lutra lutra*)	veisimosi ir maitinimosi plotas	0,24	gera	išsaugoti palankią būklę	
3	293	2	Purpurinis plokščiavabalis (*Cucujus cinnaberinus*)	veisimosi ir maitinimosi plotas	1,34	gera	išsaugoti palankią būklę	
4	291	9	Purpurinis plokščiavabalis (*Cucujus cinnaberinus*)	veisimosi ir maitinimosi plotas	6,55	gera	išsaugoti palankią būklę	
5	295	8 d.	Purpurinis plokščiavabalis (*Cucujus cinnaberinus*)	veisimosi ir maitinimosi plotas	0,14	gera	išsaugoti palankią būklę	
6	296	15	Purpurinis plokščiavabalis (*Cucujus cinnaberinus*)	veisimosi ir maitinimosi plotas	3,80	gera	išsaugoti palankią būklę	
				Iš viso:	**14,9**			
Aukštadvario girininkija								
1	8; 9; 14; 15	30, 35, 36, 37, 42, 47; 19, 20, 21, 22, 26, 27 d., 29 d., 30; 3, 4, 5, 6, 9, 18; 1, 2, 3, 5, 8, 9, 10, 12, 14, 23, 28, 29, 30, 31, 34, 39	Purpurinis plokščiavabalis (*Cucujus cinnaberinus*)	veisimosi ir maitinimosi plotas	95,17	gera	išsaugoti palankią būklę	Mergiškių miškas (LTTRA0006)
				Iš viso:	**95,2**			
1	10; 573	7; 12 d., 14, 15, 16 d., 18 d., 19, 20, 22, 23, 24, 26 d., 41 d., 45 d., 46, 47 d., 48, 50 d.	Raudonpilvė kūmutė (*Bombina bombina*)	veisimosi ir maitinimosi plotas	7,08	gera	išsaugoti palankią būklę	Škilietų ežero apylinkės (LTTRA0002)
2	573	22 d., 23, 24	Šarvuotoji skėtė (*Leucorrhinia pectoralis*)	maitinimosi plotas	0,56	gera	išsaugoti palankią būklę	
				Iš viso:	**7,6**			
1	39	6, 8, 10	Niūriaspalvis auksavabalis (*Osmoderma barnabita*)	veisimosi ir maitinimosi plotas	3,98	patenkinama	išsaugoti palankią būklę	Skrebio miškas (LTTRA0005)
2	38; 39	1, 2, 3, 5, 7, 12; 9, 11, 12, 13, 16, 17	Niūriaspalvis auksavabalis (*Osmoderma barnabita*)	veisimosi ir maitinimosi plotas	29,72	patenkinama	išsaugoti palankią būklę	
				Iš viso:	**33,7**			

Eil. Nr.	Kv. Nr.	Skl. Nr.	Saugomos rūšies pavadinimas	Paskirtis	Plotas, ha	Tinkamumas	Apsaugos tikslai	BAST pavadinimas (kodas)
1	119; 120; 127; 128	9 d.; 1 d., 3 d., 10 d., 11 d., 12 d.; 2 d., 4 d., 5 d., 6 d; 4 d., 5 d.	Vėjalandė šilagėlė (*Pulsatilla patens*)	buveinė	3,99	bloga	atkurti palankią būklę	Spindžiaus miškas (LTTRA0007)
2	118; 119; 126; 128	15 d., 16 d., 17 d., 19 d., 21 d.; 8 d.; 4 d.; 1 d.			4,90	bloga	atkurti palankią būklę	
3	127	1 d., 7			3,90	bloga	pasiekti buveinės susiformavimą	
4	137	9 d., 10 d.			0,61	bloga	atkurti palankią būklę	
5	129	18 d.	Plačialapė klumpaitė (*Cypripedium calceolus*)	buveinė	0,78	patenkinama	atkurti palankią būklę	
6	124; 136	2d., 3; 10 d., 11d.	Ūdra (*Lutra lutra*)	veisimosi ir maitinimosi plotas	1,8	gera	išsaugoti palankią būklę	
7	120; 121; 129; 130	9 d., 19; 2, 9; 4, 9, 11, 12, 19 d., 20; 1 d., 2 d., 9, 10 d.			8,0	gera	išsaugoti palankią būklę	
8	121	3 d., 4 d., 7 d., 8 d., 10, 11, 12, 13, 14, 15, 17	Skiauterėtasis tritonas (*Triturus cristatus*)	veisimosi ir maitinimosi plotas	19,9	gera	išsaugoti palankią būklę	
				Iš viso:	**43,9**			
Onuškio girininkija								
1	60	29 d., 30 d.	Plačialapė klumpaitė (*Cypripedium calceolus*)	buveinė	0,89	bloga	atkurti palankią būklę	Žaliosios kaimo apylinkės (LTTRA0024)
2	60	22 d.	Plačialapė klumpaitė (*Cypripedium calceolus*)	buveinė	0,97	patenkinama	atkurti palankią būklę	
3	60	22 d.	Plačialapė klumpaitė (*Cypripedium calceolus*)	buveinė	0,16	gera	išsaugoti palankią būklę	
4	60	7, 28 d., 29 d., 30 d.	Purpurinis plokščiavabalis (*Cucujus cinnaberinus*)	veisimosi ir maitinimosi plotas	2,64	patenkinama	atkurti palankią būklę	
5	60	12 d., 13 d., 34 d.	Purpurinis plokščiavabalis (*Cucujus cinnaberinus*)	veisimosi ir maitinimosi plotas	0,56	patenkinama	atkurti palankią būklę	
				Iš viso:	**5,2**			
Ropėjų girininkija								
1	771	8, 9, 10, 15	Raudonpilvė kūmutė (*Bombina bombina*)	veisimosi ir maitinimosi plotas	3,22	gera	išsaugoti palankią būklę	Papio ežeras (LTSAL0005)
2	771	8, 9, 10, 15	Skiauterėtasis tritonas (*Triturus cristatus*)	veisimosi ir maitinimosi plotas	3,22	gera	išsaugoti palankią būklę	
				Iš viso:	**6,4**			

Eil. Nr.	Kv. Nr.	Skl. Nr.	Saugomos rūšies pavadinimas	Paskirtis	Plotas, ha	Tinkamumas	Apsaugos tikslai	BAST pavadinimas (kodas)
Pravieniškių girininkija								
1	315	1, 7	Purpurinis plokščiavabalis (*Cucujus cinnaberinus*)	veisimosi ir maitinimosi plotas	2,97	gera	išsaugoti palankią būklę	Kauno marios (LTKAU0007)
2	366	8			1,06	gera	išsaugoti palankią būklę	
3	317	41	Niūriaspalvis auksavabalis (*Osmoderma barnabita*)	veisimosi ir maitinimosi plotas	2,78	patenkinama	atkurti palankią būklę	
4	369	10			0,87	patenkinama	atkurti palankią būklę	
5	343; 362; 373; 374; 375; 560	3, 47; 32 d.; 10 d., 43; 3 d.; 4 d., 29 d., 31 d., 32; 4, 5	Kūdrinis pelėausis (*Myotis dasycneme*)	veisimosi ir maitinimosi plotas	2,1	gera	išsaugoti palankią būklę	
6	343; 362; 373; 374; 375; 560	3, 47; 32 d.; 10 d., 43; 3 d.; 4 d., 29 d., 31 d., 32; 4, 5	Ūdra (*Lutra lutra*)	veisimosi ir maitinimosi plotas	2,1	gera	išsaugoti palankią būklę	
				Iš viso:	**11,9**			
				BENDRAS PLOTAS	**402,6**			

Iš jų:	*Stačiosios dirvuolės buveinė*	*0,2*
	Didžiojo auksinuko veisimosi ir maitinimosi plotai	*3,3*
	Niūriaspalvio auksavabalio veisimosi ir maitinimosi plotai	*58,5*
	Baltamargės šaškytės veisimosi ir maitinimosi plotai	*45,3*
	Ūdros veisimosi ir maitinimosi plotai	*18,6*
	Šneiderio kirmvabalio veisimosi ir maitinimosi plotai	*8,6*
	Pleišinio žirgelio veisimosi ir maitinimosi vieta	*0,5*
	Ovaliosios geldutės veisimosi ir maitinimosi plotai	*0,5*
	Purpurinio plokščiavabalio veisimosi ir maitinimosi plotai	*214,8*
	Raudonpilvės kūmutės veisimosi ir maitinimosi plotai	*10,3*
	Šarvuotosios skėtės veisimosi ir maitinimosi plotai	*0,6*
	Skiauterėtojo tritono veisimosi ir maitinimosi plotai	*23,1*
	Kūdrinio pelėausio veisimosi ir maitinimosi plotai	*2,1*
	Vėjalandės šilagėlės buveinė	*13,4*
	Plačialapės klumpaitės buveinė	*2,8*

d – taksacinio miško sklypo ploto dalis

3.3.1 EB svarbos saugomų augalų ir gyvūnų rūšių apsauga

Lietuvos Respublikos Vyriausybės 2004 m. kovo 15 d. nutarimu Nr. 276 „Dėl bendrųjų buveinių ar paukščių apsaugai svarbių teritorijų nuostatų patvirtinimo“ (paskutinė redakcija – 2018 m. liepos 17 d.) patvirtinti Bendrieji buveinių ar paukščių apsaugai svarbių teritorijų nuostatai reglamentuoja EB svarbos gamtinės buveinės tipą ir saugomų augalų ir gyvūnų rūšių poreikius, buveinių ir paukščių apsaugai svarbių teritorijų ir būtinų jų apsaugos priemonių nustatymą, taip pat EB svarbos natūralių buveinių ir rūšių buveinių, kurių apsaugai nustatytos buveinių ir paukščių apsaugai svarbios teritorijos, blogėjimo ir rūšių reikšmingo trikdymo prevenciją. Pagal šį nutarimą:

1) Siekiant užtikrinti <u>augalų buveinių apsaugą ir tvarkymą</u>:

- Stačiųjų dirvuolių *(Agrimonia pilosa)* buveinėse: negali būti įveisiamas miškas miško aikštėse; negali būti suariama dirva, tręšiama; negali būti vykdomi miško kirtimai ir medienos ruoša neįšalus gruntui; skatinama įgyvendinti saugomų teritorijų planavimo dokumentuose numatytas priemones, skirtas būdingai gretimų medynų rūšinei sudėčiai ir vertikaliajai struktūrai palaikyti; skatinama šalinti savaime plintančią sumedėjusią augaliją esamose retmėse, smėlynuose, miško aikštėse.
- Plačialapių klumpaičių *(Cypripedium calceolus)* buveinėse: ribojamas lankymasis nuo gegužės 20 d. iki birželio 20 dienos; negali būti vykdomi miško kirtimai ir medienos ruoša neįšalus gruntui; skatinama įgyvendinti saugomų teritorijų planavimo dokumentuose numatytas priemones, skirtas būdingai medynų rūšinei sudėčiai ir vertikaliajai struktūrai palaikyti;
- Vėjalandžių šilagėlių *(Pulsatilla patens)* buveinėse: negali būti įveisiamas miškas esamose retmėse, miško aikštėse, žemyniniuose smėlynuose, išskyrus saugomų teritorijų planavimo dokumentuose numatytas priemones; skatinama įgyvendinti saugomų teritorijų planavimo dokumentuose numatytas priemones, skirtas būdingai gretimų medynų rūšinei sudėčiai ir vertikaliajai struktūrai palaikyti.

2) Siekiant užtikrinti <u>roplių ir varliagyvių buveinių apsaugą ir tvarkymą</u>:

- Skiauterėtojo tritono *(Triturus cristatus)* buveinėse: negali būti naudojamos trąšos ir pesticidai, įveisiamos žuvys vandens telkiniuose, šalinami kelmai ir išvirtę medžiai vandens telkinių pakrantėse, keičiamas hidrologinis režimas, išskyrus saugomų teritorijų planavimo dokumentuose numatytas priemones; skatinama iš dalies apželdinti vandens telkinių pakrantes arba retinti per tankią sumedėjusią augaliją, įrengti dirbtinius vandens telkinius; skatinama įrengti pralaidas, apsauginės tvoreles ir kitas apsaugos priemones automobilių keliuose, kur pastebėtos tritonų migracijos vietos; skatinama atkurti pažeistą hidrologinį režimą.

- Raudonpilvės kūmutės *(Bombina bombina)* buveinėse: negali būti keičiamas hidrologinis režimas, išskyrus saugomų teritorijų planavimo dokumentuose numatytas priemones; negali būti gilinami vandens telkiniai; negali būti naudojamos trąšos ir pesticidai; skatinama išsaugoti perspektyvias bebravietes ir šalinti dalį sumedėjusios augalijos vandens telkinių pakrantėse; skatinama įrengti pralaidas, apsauginės tvoreles ir kitas apsaugos priemones automobilių keliuose, kur pastebėtos raudonpilvių kūmučių migracijos vietos.

3) Siekiant užtikrinti <u>bestuburių gyvūnų buveinių apsaugą ir tvarkymą</u>:

- Didžiojo auksinuko (33 pav) (*Lycaena dispar*) buveinėse: negali būti keičiamas hidrologinis režimas, išskyrus saugomų teritorijų planavimo dokumentuose numatytas priemones; negali būti naudojamos trąšos ir pesticidai arčiau kaip 150–200 m iki buveinės; skatinama šienauti ir šalinti savaime plintančius medžius ir krūmus paupių pievose.



33 pav. Didysis auksinukas (*Lycaena dispar*)

- Baltamargės šaškytės *(Euphydryas maturna)* buveinėse: negali būti vykdomi sausinimo darbai; ribojami plyni kirtimai Nf, Ld, Lf, Ud, Uf augavietėse; negali būti įveisiamas miškas miško pievose ir aikštėse; skatinama atkurti mišką uosynais; skatinama šalinti savaime plintančius medžius ir krūmus miško pievose ir aikštėse; skatinama palikti dalį plynų kirtaviečių savaiminiam atžėlimui.
- Šneiderio kirmvabalių (*Boros schneideri*) buveinėse: skatinama palikti neiškirstas džiūvančias ir sausas su žieve pušis; skatinama pikti 1 ha plyno kirtimo ne mažiau kaip 8–10 sausų su žieve pušų ir ne mažiau kaip 4–5 žalias, fizinio poveikio susilpnintas pušis.
- Baltamargės šaškytės *(Euphydryas maturna)* buveinėse: negali būti vykdomi sausinimo darbai; ribojami plyni kirtimai Nf, Ld, Lf, Ud, Uf augavietėse; negali būti įveisiamas miškas miško pievose ir aikštėse; skatinama atkurti mišką uosynais; skatinama šalinti savaime

plintančius medžius ir krūmus miško pievose ir aikštėse; skatinama palikti dalį plynų kirtaviečių savaiminiam atžėlimui.

- Niūriaspalvių auksavabalių *(Osmoderma eremita)* buveinėse: negali būti iškertami seni drevėti ir džiūvantys medžiai, ypač ąžuolai; skatinama palikti nenukirstus nusilpusius, pažeistus brandžius lapuočių medžius; skatinama palikti nepašalintus išvirtusius senus lapuočius medžius.
- Pleištinių žirgelių *(Ophiogomphus cecilia)* buveinėse: negali būti patvenkiamos upės, keičiamas vandens telkinių hidrologinis režimas; skatinama šienauti vandens telkinių pakrantes.
- Šarvuotųjų skėčių *(Leucorrhinia pectoralis)* buveinėse: negali būti keičiamas vandens telkinių hidrologinis režimas, vandens telkinių negalima valyti ar keisti kranto linijos; skatinama reguliuoti vandens telkinių pakrančių užžėlimą medžiais ir krūmais.
- Purpurinių plokščiavabalių *(Cucujus cinnaberinus)* buveinėse: negali būti iškertami seni ąžuolai ir guobiniai medžiai; skatinama palikti nenukirstų ne mažiau kaip 50 procentų brandžių, pažeistų ir nudžiūvusių lapuočių medžių; skatinama palikti nepašalintus senus išvirtusius lapuočius medžius.
- Ovaliųjų geldučių *(Unio crassus)* buveinėse: negali būti patvenkiamos upės; skatinama reguliuoti bebrų gausą; ribojamas vandens turizmas, stovyklaviečių įrengimas greta buveinių.

4) Siekiant užtikrinti <u>žinduolių buveinių apsaugą ir tvarkymą</u>:

- Ūdrų *(Lutra lutra)* buveinėse: negali būti tiesinamos upių ir upelių vagos, sausinamos buveinės; negali būti medžiojama su spąstais; ribojamas plaukiojimas motorinėmis plaukiojimo priemonėmis gegužės–liepos mėnesiais; negali būti žvejojama statomaisiais tinklais, venteriais, neturinčiais specialių ūdras apsaugančių priemonių; skatinama įrengti gamybos centrų, gyvenviečių nuotekų valymo įrenginius; skatinama nenaudoti trąšų ir pesticidų; skatinama ekologiškai ūkininkauti vandens telkinių apsaugos zonose.
- Kūdrinių pelėausių (*Myotis dasycneme)* buveinėse: negali būti išleidžiami į vandens telkinius nutekamieji vandenys; saugomos ir kuriamos naujos gyvatvorės bei medžių juostos pakelėse ir laukuose; negali būti iškertami drevėti medžiai

Bendras regioninio padalinio administruojamų miškų plotas, kuriame nustatyti augalų, roplių ir varliagyvių, bestuburių bei žinduolių gyvūnų apsaugos tikslai – 402,6 ha (žr. 18 lentelę).

Europos Bendrijos svarbos gamtinių buveinių ir saugomų gyvūnų rūšių lokalizacija regioninio padalinio administruojamuose BAST miškuose pateikiama girininkijų gamtosauginiuose žemėlapiuose.

4. YPATINGŲ VERTYBIŲ TERITORIJOS

Ypatingų vertybių teritorijos – zonos ir erdvės, kurios yra skirtos ypatingų vertybių palaikymui ir plėtimui. Šias teritorijas sudaro: kertinės miško buveinės, potencialios kertinės miško buveinės, saugomų gyvūnų, augalų, grybų radavietės, valstybiniai gamtiniai rezervatai, regioniniai ir nacionaliniai parkai, valstybiniai draustiniai, biosferos poligonai, EB svarbos natūralios gamtinės buveinės, vandens telkinių ir pažeidžiamų dirvožemių apsauginiai miškai, rekreaciniai, miestų miškai, miško parkai, kultūrinės, archeologinės, istorinės reikšmės miškai, nekilnojamos kultūros vertybės, kultūros paveldo objektai ir kt.

Ypatingų vertybių teritorijose ūkinė veikla vykdoma nežalojant nustatytų vertybių ir vengiant tokios žalos rizikos. Rengiant ūkinės veiklos strategijas ir numatant veiksmus, skirtus palaikyti ir (arba) pagerinti vertybes, įtraukiamos suinteresuotosios šalys bei ekspertai.

Iš šių, vertingiausių teritorijų, išskiriami reprezentatyvūs plotai vadovaujantis VĮ Valstybinių miškų urėdijos 2020 m. liepos 27 d. direktoriaus įsakymu Nr. ĮS-20-166 „Dėl reprezentatyvių plotų išskyrimo“.

4.1. Kertinės miško buveinės

Miško vystymosi ypatumai ir kitos priežastys lemia tai, kad ypač svarbios biologinės įvairovės vertybės telkiasi fragmentiškuose, daugeliu atvejų labai nedideliuose miško plotuose, vadinamuosiuose „karštuose taškuose“. Šiuose plotuose (arba buveinėse) biologinė įvairovė yra nepaprastai didelė. Specialaus tarptautinio Lietuvos ir Švedijos vykdyto projekto metu buvo inventorizuotos tokios buveinės, Lietuvoje pavadintos kertinėmis miško buveinėmis (toliau – KMB), kurios užima tik nedidelę visų miškų dalį, tačiau jose telkiasi palyginti daug kraštovaizdyje aptinkamų biologinės įvairovės elementų, ypač retų ar nykstančių organizmų rūšių. Potencialios kertinės miško buveinės (toliau – PKMB) tai buveinės, kurios per artimiausius kelis dešimtmečius taps KMB, jei per tą laiką bus tvarkomos arba saugomos pagal bendrąsias KMB nuostatų rekomendacijas (7 priedas). Žinant, kur yra tokios buveinės, galima didelių išlaidų nereikalaujančiais metodais išsaugoti didelę biologinės įvairovės dalį.

Po pakartotinės KMB inventorizacijos, kurią 2013 m., 2016 – 2017 m. atliko Aleksandro Stulginskio universiteto (dabar -VDU Žemės ūkio akademija) specialistai, regioninio padalinio administruojamuose valstybinės reikšmės miškuose buvo išskirta ir su regioniniu padaliniu suderintos **310 KMB (iš jų – 236 KMB (920,6 ha) ir 74 PKMB (216,3 ha)), kurių bendras užimamas plotas – 1136,9 ha** (19 lentelė, 8 priedas). Po pakartotinės inventorizacijos buvo aktualizuotas KMB ir PKMB sąrašas bei patikslintos jų ribos, atsižvelgiant į atnaujintų taksacinių miško sklypų ribas.

19 lentelė. Kertinės miško buveinės regioninio padalinio administruojamuose miškuose

Eil. Nr.	Girininkija	KMB plotas, ha		PKMB plotas, ha		Bendras KMB ir PKM	
		skaičius, vnt.	*plotas, ha*	*skaičius, vnt.*	*plotas, ha*	*skaičius, vnt.*	*plotas, ha*
1.	*Pravieniškių*	28	93,9	10	8,6	**38**	**102,5**
2.	*Būdos*	28	72,1	7	6,2	**35**	**78,3**
3.	*Palomenės*	16	42,8	3	2	**19**	**44,9**
4.	*Paparčių*	2	5,7	0	0	**2**	**5,7**
5.	*Žiežmarių*	17	79,9	5	4,3	**22**	**84,2**
6.	*Kruonio*	7	15,9	4	3,3	**11**	**19,2**
7.	*Vievio*	12	38,6	3	2,9	**15**	**41,1**
8.	*Jagelonių*	17	95,5	5	6,6	**22**	**102,1**
9.	*Semeliškių*	26	135,4	4	5,7	**30**	**141,1**
10.	*Trakų*	3	7,7	0	0	**3**	**7,7**
11.	*Lentvario*	13	100,3	7	45,0	**20**	**145,3**
12.	*Aukštadvario*	28	119,4	24	127,8	**52**	**247,2**
13.	*Rūdiškių*	3	11,7	0	0	**3**	**11,7**
14.	*Ropėjų*	4	9,3	0	0	**4**	**9,3**
15.	*Onuškio*	20	57	2	3,9	**22**	**60,9**
16.	*Žeronių*	4	5,6	0	0	**4**	**5,6**
17.	*Paluknio*	8	30,1	0	0	**8**	**30,1**
Iš viso:		**236**	**920,6**	**74**	**216,3**	**310**	**1136,9**
Iš viso KMB ir PKMB:310; Bendras KMB ir PKMB plotas: 1136,9 ha							

4.1.1 Kertinių miško buveinių tvarkymas ir apsauga

Regioninio padalinio administruojamoje teritorijoje saugomos kertinės miško buveinės turi būti tvarkomos, vadovaujantis „Bendraisiais kertinių miško buveinių nuostatais“, parengtais pagal „KMB inventorizavimo metodiką“ (7 priedas). Kiekvienai KMB tipų grupei ir atskirai kiekvienam KMB tipui yra numatytos skirtingos priemonės, kurių reikia laikytis, norint kuo ilgiau išsaugoti šias kertines miško buveines nepakitusias. Esant reikalui, specifinės apsaugos ir galimo tvarkymo priemonės gali būti pateikiamos iš Valstybinės miškų tarnybos duomenų bazės atskirai kiekvienai KMB.

Kertinės miško buveinės gali būti saugomos tiesiogiai, nevykdant jose jokių ūkinių priemonių arba vykdant numatytas specialias ūkines priemones (esant poreikiui KMB gali būti vykdomi specialieji biologinės įvairovės palaikymo miško kirtimai, vadovaujantis Lietuvos nacionaliniu FSC miškų valdymo standartu, KMB tvarkymo rekomendacijomis, jeigu tai neprieštarauja galiojantiems teisės aktams).

4.2. Reprezentatyvūs plotai

Nepriklausomas miškų ūkio sertifikavimas – sistema, pasauliniu mastu užtikrinanti miškų išsaugojimą ir sveikų bei vientisų ekosistemų atkūrimą. Tarptautinis miškų tvarkymo sertifikatas – dokumentas, įrodantis, jog miškų valdytojas miškuose ūkininkauja atsakingai pagal tvaraus ir subalansuoto miškų ūkio principus, derindamas socialines, aplinkosaugines ir ekonomines miškų funkcijas.

Lietuvos valstybiniuose miškuose ūkininkaujama laikantis tvaraus ir subalansuoto miškų ūkio principų. Regioninis padalinys 2004 m. patikėjimo teise valdomus miškus sertifikavo pagal Forest Stewardship Council® (toliau FSC®) principus ir kriterijus. 2019 metais vyko regioninio padalinio re-sertifikavimas, kurio metu buvo išduotas naujas, 5 metus galiojantis miškų tvarkymo (FM) sertifikatas (NC-FM/COC-012450).

Vykdydamas miškų sertifikavimo keliamus reikalavimus, regioninis padalinys turi identifikuoti pavyzdinius ekosistemų plotus (reprezentatyvius plotus), kuriuose nevykdoma ūkinė veikla, jie skirti išsaugoti arba atkurti gyvybingus ekosistemos (arba jos atskirų komponentų, objektų) pavyzdžius, kurie aptinkami natūraliai.

Reprezentatyvūs plotai atrenkami šia prioritetine tvarka: kertinės miško buveinės (įskaitant potencialias), botaniniai gamtos paveldo objektai, saugomų paukščių rūšių lizdinės teritorijos, medžiais apaugusios ganyklos, sausieji ąžuolynai, paupių guobynai. Taip pat, reprezentatyvūs plotai gali apimti EB svarbos natūralias buveines, saugomų rūšių radavietes, gaisravietes (kurių neprivaloma atkurti), rezervatų miškus, natūralius miškus bei kitus natūralią vertę turinčius plotus.

Išskirtuose reprezentatyviuose plotuose yra galimi biologinės įvairovės palaikymo ir sanitariniai miško kirtimai. Biologinės įvairovės palaikymo miško kirtimai vykdomi siekiant pagerinti ypač vertingų buveinių ar rūšių būklę, jei tai rekomenduojama saugomos teritorijos tvarkymą reglamentuojančiuose dokumentuose ar esant teigiamoms mokslininkų ar aplinkosauginių organizacijų rekomendacijoms ir jei numatyti tvarkymo darbai neprieštarauja galiojantiems teisės aktams. Sanitariniai miško kirtimai galimi tik tuo atveju, jeigu yra iškilusi masinio ligų plitimo arba stichinės nelaimės grėsmė. Sprendimą dėl kirtimų tikslingumo priima komisija, sudaryta regioninio padalinio iniciatyva, dalyvaujant aplinkosaugos organizacijų atstovams ar ekspertams ir miško sanitarinės apsaugos specialistams.

Išskirtų reprezentatyvių medynų, kuriuose nevykdoma ūkinė veikla, regioninio padalinio teritorijoje yra **6347,6 ha** (6 priedas). Šis plotas sudaro **10,7 %** bendro regioninio padalinio administruojamų miškų ploto (pagal Lietuvos nacionalinio FSC miškų valdymo standarto reikalavimus turi būti ne mažiau nei 10 % nuo visų valdomų miškų).

5. PROJEKTINIAI SPRENDINIAI

Miškas yra vienas iš pagrindinių Lietuvos gamtos turtų, kuris teikia ne tik medieną ar kitus miško produktus (uogas, grybus vaistažoles ir kt.), bet ir yra esminis ekologinės pusiausvyros faktorius. Miškas sudaro daugelio gyvūnijos ir augmenijos rūšių buveines, stabdo dirvos eroziją, absorbuoja anglies dvideginį, grynina orą, saugo gruntinius paviršinius vandenis, suteikia galimybę žmonėms poilsiauti.

Norint, kad miškas kuo geriau atliktų pagrindines savo funkcijas (ekonomines, ekologines ir socialines) būtinos tam tikros gamtotvarkos priemonės. Dažniausiai šių priemonių tikslas – kraštovaizdžio ir biologinės įvairovės išsaugojimas bei gausinimas. Regioninio padalinio valstybinės reikšmės miškuose numatytos gamtotvarkos priemonės atsižvelgiant į gamtotvarkos planuose ir hidrologinio režimo atkūrimo techniniuose projektuose numatytas priemones, gamtos paveldo objektų ir vietovių, saugomų teritorijų ir „Natura 2000“ teritorijų apsaugos ir tvarkymo priemones, saugomų rūšių apsaugos ir tvarkymo priemones bei atsižvelgiant į suinteresuotų šalių pasiūlymus.

Gamtotvarkos planai rengiami, siekiant išsaugoti retas, nykstančias augalų bei gyvūnų rūšis, augalų bendrijas, natūralias tipiškas buveines. Nutrūkus tradicinei žmogaus veiklai (ganymui, šienavimui) kinta natūralių pievų augalija, atviri plotai apželia medžiais bei krūmais, dėl melioracijos džiūva pelkės, todėl būtina numatyti priemones, galinčias padėti atkurti saugomų rūšių populiacijas, gerinti buveinių būklę. Parengtus ir suderintus gamtotvarkos planus Lietuvos Respublikos saugomoms teritorijoms ar jų dalims tvirtina aplinkos ministras. Gamtotvarkos darbus (kur yra suplanuoti gamtotvarkos plotai, kokios priemonės numatytos, kokie darbai atlikti) galima stebėti viešai interaktyviame https://biomon.lt/ žemėlapyje.

Saugomos rūšies apsaugos planai (toliau – apsaugos planai) rengiami saugomos rūšies išsaugojimo veiklos prioritetinėms kryptims, apsaugos priemonėms, jų finansavimo šaltiniams ir veiksmų planui numatyti prioritetą teikiant griežtai saugomoms rūšims. Parengtą apsaugos planą tvirtina Lietuvos Respublikos aplinkos ministras.

Siekiant atkurti, palaikyti ar išsaugoti palankią saugomos rūšies apsaugos būklę konkrečioje teritorijoje gali būti rengiamas **saugomos rūšies apsaugos veiksmų planas** (toliau – veiksmų planas). Veiksmų planas rengiamas konkrečiai saugomos rūšies buveinei, radavietei ar augavietei. Parengtą veiksmų planą tvirtina Valstybinės saugomų teritorijų tarnybos prie Aplinkos ministerijos direktorius.

Regioninio padalinio administruojamuose miškuose pagal gamtotvarkos planus, apsaugos planus ar veiksmų planus numatytos gamtotvarkos priemonės vykdomos kai šie dokumentai yra patvirtinti ir gavus numatytų tvarkymo priemonių vykdymui reikalingą finansavimą.

Įgyvendinus numatytas tvarkymo priemones, esant poreikiui bei galimybėms regioninio padalinio administruojamuose miškuose projektuojami palaikomieji gamtotvarkos darbai (gavus priemonių įgyvendinimui reikalingą finansavimą).

Projektuojant kitas gamtotvarkos priemones yra atsižvelgta į Neries, Aukštadvario ir Kauno marių regioninių parkų direkcijų bei Trakų regioninio padalinio siūlymus dėl gamtotvarkos priemonių įgyvendinimo regioninio padalinio administruojamuose valstybinės reikšmės miškuose. Gamtosauginės priemonės įgyvendinamos gavus numatytų tvarkymo priemonių vykdymui reikalingą finansavimą.

Regioninio padalinio administruojamų miškų teritorijai yra parengti 2 gamtotvarkos planai: **Būdos-Pravieniškių biosferos poligono** (patvirtintas LR aplinkos ministro) ir **Skrebio miško** (patvirtintas LR aplinkos ministro). Taip pat, yra parengti 4 saugomų rūšių apsaugos veiksmų planai.

5.1 Būdos-Pravieniškių biosferos poligono gamtotvarkos planas

Būdos-Pravieniškių miškų biosferos poligono gamtotvarkos planas (toliau – gamtotvarkos planas) parengtas paukščių apsaugai svarbiai teritorijai (toliau – PAST) – **Būdos-Pravieniškių miškai** (kodas – LTKAIB006). Būdos-Pravieniškių miškų biosferos poligonas įsteigtas aplinkos ministro 2004 m. lapkričio 15 d. įsakymu Nr. D1-590 „Dėl Babtų-Varluvos miškų, Balbieriškio miško, Biržų girios ir Būdos-Pravieniškių miškų biosferos poligonų įsteigimo, biosferos poligonų nuostatų bei biosferos poligonų ribų patvirtinimo“. Gamtotvarkos planas galioja 2012 - 2021 metais.

Gamtotvarkos plano tikslas – užtikrinti palankią vapsvaėdžių, jerubių, gervių, žvirblinių pelėdų, juodųjų meletų, vidutinių ir tripirščių genių populiacijų apsaugos būklę, išsaugant jų veisimosi ir maitinimosi buveines.

Būdos - Pravieniškių miškų PAST yra Kauno apskrities Kaišiadorių rajono savivaldybėje. Teritorijos plotas – 5173,5 ha. Nedidelę dalį Būdos-Pravieniškių miškų PAST užima valstybinis Būdos botaninis-zoologinis draustinis (780 ha) ir Kaišiadorių rajono savivaldybės sprendimu įsteigtas Šešuvos botaninis draustinis (213 ha).

Teritorijos 98,8 proc. sudaro miškų ūkio paskirties, o 1,2 proc. – žemės ūkio paskirties žemė (kartu su sodybomis). Didžiausią dalį miškų sudaro valstybei nuosavybės teise priklausantys valstybės valdomi (VĮ Valstybinių miškų urėdijos Trakų regioninio padalinio **Būdos ir Pravieniškių** girininkijų) miškai – 4383,5 ha, t. y. 84,7 proc. bendro teritorijos ploto.

Gamtotvarkos plano priemonių įgyvendinimą biosferos poligone koordinuoja Kauno marių regioninio parko direkcija, kur atsakingas asmuo koordinuoja gamtotvarkos plane

numatytus veiksmus. Regioninis padalinys, kaip viena iš atsakingų įmonių, įgyvendina numatytas priemones **Nr. 1.1, 1.2, 1.3, 2.5, 2.6, 3.1**

Tvarkymo plotuose įgyvendinama gamtotvarkos plano 1 uždavinio "**Nuolat palaikyti ir/ar gerinti jautrių miškų ūkio veiklai saugomų rūšių paukščių buveinių kokybę įgyvendinant pažangią miškų ūkio veiklos praktiką**" tvarkymo priemonės:

*1.1 Vykdant miškotvarkos projekte suprojektuotus kirtimus, užmirkusių ir pelkinių dirvožemių medynus formuoti ne tankesnius kaip 0,7 skalsumo, jeigu tai leidžia miškų ūkio veiklą reglamentuojantys teisės aktai. Visoje PAST teritorijoje, kurią administruoja Trakų regioninis padalinys (toliau – Trakų RP) (**4383,5 ha**).*

*1.2 Insekticidus naudoti tik būtinais atvejais. Esant galimybei, pasirinkti ne chemines kovos priemones. Visoje PAST teritorijoje, kurią administruoja Trakų RP (**4383,5 ha**).*

*1.3 Vykdant pagrindinius miško kirtimus gamtotvarkos plano teritorijoje pirmenybę teikti neplyniems kirtimams ir taip formuoti įvairiaamžius mišrius su ąžuolu ir egle medynus. Visoje PAST teritorijoje, kurią administruoja Trakų RP (**4383,5 ha**).*

Tvarkymo plotuose įgyvendinama gamtotvarkos plano 2 uždavinio "**Atkurti paukščiams svarbius buveinių elementus**" tvarkymo priemonės:

*2.5 Globoti skruzdėlynus (šalinant menkavertę augaliją, aptveriant nuo šernų ir pan.) (po 20 vnt. kasmet). Visoje PAST teritorijoje, kurią administruoja Trakų RP (**4383,5 ha**).*

Rekomenduojama globoti ir gausinti skruzdėlynus visoje PAST teritorijoje. Kiekvienais metais aptverti nuo šernų po 20 vnt. Esant poreikiui reikia iškirsti nevertingą ir saulę užgožiančią augaliją, krūmus. Ši veikla ypač svarbi tripirščiams geniams, meletoms. Aptvėrus skruzdėlynus juos reikia inventorizuoti: t.y. nustatyti koordinates ir pažymėti medynų planuose.

*2.6 Išsaugoti perspektyvius ornitochorinius krūmus miško kirtimo metu. Visoje PAST teritorijoje, kurią administruoja Trakų RP (**4383,5 ha**).*

Visoje PAST įvairių miško kirtimų metu reikalinga išsaugoti perspektyvius ornitochorinius krūmus.

Tvarkymo plotuose įgyvendinama gamtotvarkos plano 3 uždavinio "**Sumažinti antropogeninį paukščių trikdymą**" tvarkymo priemonės:

*3.1 Atlikti miško kirtimo ir medienos ištraukimo darbus, netrikdant retųjų paukščių veisimosi sezono metu, nuo liepos 1 d. iki kovo 1 d. Visoje PAST teritorijoje, kurią administruoja Trakų RP (**4383,5 ha**).*

Visoje PAST nevykdyti miško kirtimo ir medienos ištraukimo veiklos retųjų paukščių veisimosi sezono metu, nuo kovo 1 iki liepos 1 d.

Tvarkymo plotų lokalizacija Trakų RP patikėjimo teise valdomuose valstybinės reikšmės miškuose pateikiama 9 priede.

5.2 Skrebio miško gamtotvarkos planas

Skrebio miško gamtotvarkos planas (toliau – gamtotvarkos planas) parengtas ir Lietuvos Respublikos aplinkos ministro patvirtintas 2013 m. buveinių apsaugai svarbiai teritorijai (toliau – BAST) – **Skrebio miškas** (kodas – LTTRA0005) įsteigtai Lietuvos Respublikos aplinkos ministro 2009 m. balandžio 22 d. įsakymu Nr. D1-210. Gamtotvarkos planas galioja 2013 - 2022 metais.

Gamtotvarkos plano tikslas – užtikrinti palankią teritorijoje randamų Europos Bendrijos svarbos buveinių: 9050 Žolių turtingų eglynų ir 9160 Skroblynų, sudarančių mozaiką, ne mažesniame kaip 33 ha plote, 9160 Skroblynų ne mažesniame kaip 44 ha plote, 91D0* Pelkinių miškų ne mažesniame kaip 1 ha plote, 91E0 *Aliuvinių miškų ne mažesniame kaip 0,8 ha plote apsaugos būklę su joms būdinga struktūra ir rūšine sudėtimi, pagerinti kūdrinio pelėausio, Natererio pelėausio, vandeninio pelėausio, Natuzijaus šikšniuko, rudojo ausylio, ir lazdyninės miegapelės slėpimosi sąlygas.

Teritorija, kuriai parengtas šis gamtotvarkos planas, yra Vilniaus apskrities Trakų rajono savivaldybės Aukštadvario seniūnijoje ir apima Aukštadvario regioninio parko Skrebio botaninio ir Mošos archeologinio draustinių teritorijas. Skrebio botaninio draustinio steigimo tikslas – išsaugoti tipiškas Lietuvos augalijos bendrijas − brandžius ąžuolynus, mišrius eglių ir ąžuolų medynus, etaloninius skroblinius liepynus, augalų (stačiųjų vaisginų) augavietes, paukščių (baltnugarių genių, juodųjų peslių) buveines. Mošos archeologinio draustinio – išsaugoti ir eksponuoti visišką ir kompaktišką I tūkstantmečiui tipiškų archeologinių paminklų kompleksą, susidedantį iš Mošos piliakalnio, senovės gyvenvietės ir dviejų pilkapių grupių.

Skrebio miško BAST miškai priskirti VĮ VMU Trakų regioninio padalinio **Aukštadvario girininkijai**. Didžioji miškų dalis − 97 proc. priskiriami II miškų grupei, ir tik 3 proc. − III miškų grupei. Miškai teritorijoje užima 116,4 ha (97,4 proc.), vandens telkiniai sudaro 2,3 ha (1,9 proc.), užstatytos teritorijos − 0,3 ha (0,3 proc.), kitos naudmenos − 0,1 ha (0,01proc.). Gamtotvarkos plano teritorijoje valstybinė žemė sudaro 50,3 proc., privati – 36,6 proc., laisvos valstybinės žemės fondo – 13,1 proc.

Skrebio miško BAST valstybinės reikšmės miškuose inventorizuotos 4 tipų Europos Bendrijos svarbos gamtinės buveinės: 9050 *Žolių turtingi eglynai* ir 9160 *Skroblynai*, 9160 *Skroblynai*, 91D0* *Pelkiniai miškai ir 91E0* Aliuviniai miškai*. Buveinių bendras užimamas plotas – **40,2 ha** (20 lentelė). Didžiausią plotą užima *9160 Skroblynų* (**32,0 ha**) gamtinė buveinė. Valstybinės reikšmės miškuose esančių Europinės svarbos buveinių lokalizacija pateikiama 10 priede.

20 lentelė. Europinės svarbos natūralios buveinės regioninio padalinio administruojamuose miškuose

Eil. Nr.	Kv. Nr.	Sklypo Nr.	Europos Bendrijos svarbos buveinės pavadinimas	EB svarbos buveinės plotas, ha	EB svarbos buveinės būklė
1.	38; 39	25 d., 26 d., 27, 28, 31 d.; 6 d., 8 d., 10	9050 Žolių turtingi eglynai ir 9160 Skroblynai	7,5	Patenkinama
2.	38; 39	1, 2, 3, 4, 6 d., 7, 8 d., 12 d.; 9, 11, 12, 13, 14, 16, 17 d.	9160 Skroblynai	32,0	Patenkinama (5 ha KMB plote būklė gera))
3.	38	30	91D0* Pelkiniai miškai	0,4	Gera
4.	38	33	91E0* Aliuviniai miškai	0,3	Gera
			Iš viso:	**40,2**	

** – Europos Bendrijos svarbos prioritetiniai buveinių tipai;*
d – taksacinio miško sklypo ploto dalis

Gamtotvarkos plano rengimo metu (2013 m.) Skrebio miško BAST esančiuose valstybinės reikšmės miškuose aptiktos 14 saugomų rūšių (21 lentelė). Valstybinės reikšmės miškuose esančių saugomų rūšių lokalizacija pateikiama 11 priede.

21 lentelė. Saugomų rūšių radavietės Skrebio miško BAST

Rūšies pavadinimas		IUCN kategorija	Kvartalo Nr.	Sklypo Nr.	Gausumas	Būklė	Pastabos
Lietuviškas	lotyniškas						
Augalai							
Žalsvažiedė blandis	*Platanthera chlorantha*	-	39	13	Žinoma viena radavietė, registruoti keli individai	Buveinė tipiška, būklė gera	
Dirvinis česnakas	*Allium vineale*	EN	38	13	Keliasdešimt žydinčių individų	Gera (augavietė tinkamu režimu šienaujama prižiūrint piliakalnio teritoriją)	
Miškinė dirsuolė	*Bromopsis benekenii*	LC	38	3	Keli kerai	Buveinė tipiška, būklė gera	Šalia kvartalinės linijos
Plačioji platužė	*Lobaria pulmonaria*	NT	39	10	aptikta ant dviejų brandžių klevo ir drebulės medžių	Gera	
Plačioji platužė	*Lobaria pulmonaria*	NT	39	10	aptikta ant dviejų brandžių klevo ir drebulės medžių	Gera	
Plunksninė pliusnė	*Neckera pennata*	-	39	10	Ant brandžių lapuočių, gana gausi populiacija	Gera	
Plunksninė pliusnė	*Neckera pennata*	-	39	12	Ant brandžių lapuočių, gana gausi populiacija	Gera	
Plunksninė pliusnė	*Neckera pennata*	-	39	13	Ant brandžių lapuočių, gana gausi populiacija	Gera	

Rūšies pavadinimas		IUCN kategorija	Kvartalo Nr.	Sklypo Nr.	Gausumas	Būklė	Pastabos
Lietuviškas	lotyniškas						
Vabzdžiai							
Pievinis satyriukas	*Coenonympha tullia*	VU	38	23	Pavieniai individai	Gera	Randami miško pievelėse
Pilkažalis žvilgūnas	*Diachrysia zosimi*	-	38	21	Pavieniai individai	Nežinoma	
Paukščiai							
Sketsakalis	*Falco subbuteo*	LC	39	15	Viena pora	Gera	
Uldukas	*Columba oenas*	NT	39	7	Girdimas 1 patino balsas	Gera	
Žvirblinė pelėda	*Glaucidium passerinum*	LC	38	10	2-3 švilpaujantys patinėliai	Gera	
Žinduoliai							
Ūdra	*Lutra lutra*	-	38	18	Neįvertintas, tačiau nuolat aptinkamos veiklos žymės	Gera	

Gamtotvarkos plano priemonių įgyvendinimą Skrebio miško BAST koordinuoja Aukštadvario regioninio parko direkcija, kur atsakingas asmuo koordinuoja gamtotvarkos plane numatytus veiksmus. Trakų regioninis padalinys vykdo kompleksinę miškų ūkio veiklą teritorijos valstybinės reikšmės miškuose, todėl kartu su Aukštadvario regioninio parko direkcija dalyvauja Priemonių **Nr. 1.2, 2.1, 2.2, 2.4**, susijusių su tinkamo miško naudojimo užtikrinimu, vėlyvosios ievos naikinimu įgyvendinime. Taip pat, esant galimybei, ji gali prisidėti ir prie **4.1, 4.2** priemonių, susijusių su inkilų šikšnosparniams bei miegapelėms iškėlimu, įgyvendinimo.

Tvarkymo plotuose įgyvendinama gamtotvarkos plano 1 uždavinio "**Užtikrinti tvarų miško išteklių naudojimą, suderintą su 9050 Žolių turtingų eglynų, 9160 Skroblynų, 91D0* Pelkinių miškų, 91E0 *Aliuvinių miškų buveinių palankia apsaugos būkle**"* tvarkymo priemonės:

1.2 Didinti negyvos medienos kiekį valstybiniame miške draustinio teritorijoje iki 20 m3/ha

Skrebio miško BAST išskirtose EB svarbos miškų buveinės yra patenkinamos būklės. Viena iš priežasčių yra negyvos medienos trūkumas. Negyva mediena labai svarbi ir saugomoms gyvūnų rūšims, pavyzdžiui baltnugariams geniams, niūriaspalviams auksavabaliams. Skrebio miško BAST nemaža dalis sanitarinių kirtimų yra vykdyta dėl žievėgraužio tipografo sukeltos eglių džiūties, siekiant užkirsti kelią masiniam šio liemenų kenkėjo išplitimui. Pastebėtina, kad tokių kirtimų metu, Skrebio miško BAST iškertamos ir tokios eglės, kurios nebepavojingos sanitariniu požiūriu, t.y. kurių didžioji dalis žievės nukritusi, o pavojingi liemenų kenkėjai jau išskridę. Tam, kad būtų užtikrintas ir kuo greičiau sukauptas teisės aktuose nustatytas negyvos medienos kiekis, prieš kiekvieną sanitarinį kirtimą atsakingi VĮ VMU Trakų regioninio padalinio ir Aukštadvario regioninio parko direkcijos specialistai turi atrinkti ir paženklinti nekertamus ir paliekamus medžius (išskyrus pavojingus dėl masinio kenkėjų išplitimo). Prieš sanitarinį kirtimą

esantis negyvos medienos kiekis vertinamas vizualiai, miško sklypo, kuriame planuojamas sanitarinis kirtimas užimame plote. Jei įvairių susiskaidymo stadijų, storesnės nei vidutinis medyno skersmuo negyvos medienos kiekis miško sklype yra artimas 20m3/ha ir yra galimybė rinktis iš kelių medžių rūšių, pirmiausia paliekama negyva ąžuolo, eglės, klevo, uosio, drebulės ir kt. medžių rūšių negyva mediena. Kol bus sukauptas reikiamas negyvos medienos kiekis, turi būti paliekamos visų medžių rūšių, išskyrus eglės, šviežios vėjavartos ir vėjalaužos. Priemonė vykdoma valstybinės reikšmės miško žemėje kartografuotose EB svarbos buveinėse (10 priedas) ir apima **40,2 ha** plotą.

Tvarkymo plotuose įgyvendinama gamtotvarkos plano 2 uždavinio "**Organizuoti vėlyvosios ievos (*Padus serotina*) naikinimą**" tvarkymo priemonės:

2.1 Paženklinti naikinamus augalus (Tvarkymo plotai Nr. 1 ir Nr. 3 (2,2 ha))

Vėlyvoji ieva įrašyta į Invazinių organizmų Lietuvoje rūšių sąrašą Skrebio miško BAST ši rūšis sparčiai plinta ir kelia labai rimtą grėsmę saugomų buveinių natūralumui ir turi būti kuo greičiau naikinama. Vėlyvosios ievos naikinimo efektyvumas labai priklauso ar įgyvendinant naikinimo priemones bus apimta visa invazinės rūšies populiacija, todėl labai svarbu surasti ir pažymėti visus BAST esančius vėlyvosios ievos augalus. Visi naikinami augalai turi būti paženklinami dažais ar kitomis aiškiai matomomis žymėmis. Augalus turi paženklinti Aukštadvario regioninio parko direkcijos specialistai. Rekomenduojama ženklinimą atlikti rudenį (spalio pabaigoje, lapkričio pradžioje), kai vėlyvosios ievos būna labai gerai matomos dėl ryškiai geltonų lapų. Ženklinimą taip pat galima atlikti ir pavasarį vėlyvosioms ievoms išsprogus. Atliekant ženklinimą turi būti suskaičiuojami naikinami augalai atskirai pagal stiebo skersmenį (iki 2 cm, 2- 6 cm, 6-10 cm, ir t.t. kas 4 cm). Priemonė įgyvendinama tvarkymo plotuose **Nr. 1** ir **Nr. 3** (9 priedas) ir apima **2,2 ha**, tačiau jei būtų pastebėta, kad vėlyvosios ievos išplitę didesniame plote arba jos registruotos kitose Skrebio miško BAST vietose, priemonė turi būti vykdoma visame vėlyvosios ievos populiacijos užimame plote.

2.2 Naikinti iki 2 cm skersmens augalus juos iškasant

Mechaninė naikinimo priemonė augalus iškasant yra efektyvi, tačiau taip įmanoma naikinti tik jaunus individus. Vėlyvosios ievos šaknys turi pridėtinius pumpurus, todėl ši rūšis pasižymi itin didele plitimo šaknų atžalomis savybe. Stambesnio augalo neįmanoma iškasti, nepaliekant dalies šaknų žemėje, o iš šaknų pridėtinių pumpurų atželia ir atauga jau ne vienas, o keletas augalų. Iš pažymėtų augalų (įgyvendinus 2.1. priemonę) mechaniškai naikinami jauni augalai, kurių stiebai iki 2 cm skersmens. Tokie augalai turi būti iškasami. Kastuvu atkeliama (išjudinama) žemė ties augalu ir augalas išraunamas stengiantis nenutraukti šaknų ir pašalinti kuo didesnę šaknų masę. Nuo šaknų turi būti švariai nupurtomos žemės ir iškastas augalas paliekamas džiūti žemės paviršiuje. Darbai atliekami gegužės pabaigoje, birželio mėnesį. Darbus

būtina kartoti penkerius metus iš eilės (dalis augalų gali būti nepastebėti arba išraunami nesėkmingai ir pakartotinai atželti, iš dirvožemyje esančio sėklų banko gali išaugti naujų augalų).

Vėlyvosios ievos (*Padus serotina*) naikinimo efektyvumas priklauso nuo to, ar bus apimta visa invazinės rūšie populiacija. Pietvakariniame Skrebio miško BAST pakraštyje (**39 kv. 27 skl.**) vėlyvosios ievos išplitę ir už BAST ribų 0,1 ha plote (**tvarkymo plotas Nr. 3**). Labai svarbu vėlyvosios ievos naikinimo darbus vykdyti ir šiame plote.

Priemonė įgyvendinama Tvarkymo plotuose **Nr. 1** ir **Nr. 3** (9 priedas) ir apima **2,2 ha** plotą, tačiau jei būtų pastebėta, kad vėlyvosios ievos išplitę didesniame plote arba registruotos kitose Skrebio miško BAST vietose, turi būti vykdoma visame vėlyvosios ievos populiacijos užimame plote.

2.3 Naikinti storesnius nei 2 cm augalus į kamienus įterpiant cheminį preparatą

Ši invazinių augalų naikinimo priemonė įgyvendinama tik tuomet, jeigu tai neprieštarauja galiojantiems teisės aktams.

Cheminis naikinimo būdas turi būti saugus žmonių sveikatai, efektyvus, nekenkti kitiems augalams ir gyvūnams. Kad būtų patenkinamos šios sąlygos tinkamiausias yra sisteminio herbicido pripildytos kapsulės. Kapsulės pripildytos herbicido įterpiamos į augalą. Įterpimo metu kapsulei sprogus, veiklioji medžiaga pasklinda po augalą ir sunaikina visą jo šaknų sistemą. Naudojant šį preparatą nėra neigiamo poveikio kitiems augalams, nes veiklioji medžiaga suyra augale į kurį buvo įterpta, bei nėra išsiliejimo į aplinką pavojaus. Žmonės dirbantys su šiuo preparatu neturi tiesioginio kontakto su herbicidu.

Iš pažymėtų augalų (įgyvendinus 2.1 priemonę) šiuo būdu naikinami storesni kaip 2 cm skersmens augalai. Preparato efektyvumas priklauso nuo teisingo panaudojimo, todėl turi būti laikomasi žemiau išdėstytų nurodymų. Kapsulės įterpimui specialiu grąžtu augalo kamiene prie žemės išgręžiama 30-35 mm ilgio, 13 mm pločio skylė. Skylė gręžiama įstrižai kamieno (kuo vertikaliau, arčiau žievės), į ją įstatoma kapsulė ir įkalama plaktuku. Svarbu kad skylė būtu ne per ilga ir kapsulė susprogtų.

Kapsulės turi būti įterpiamos į nenupjautą augalą, nes nupjovus augalo antžeminę dalį nutrūksta medžiagų apytaka, herbicido veiklioji medžiaga blogiau pasiskirsto po šaknų sistemą, todėl gali sumažėti preparato efektyvumas.

Žuvę augalai paliekami natūraliai suirti išskyrus **38 kv. 21 skl.** esančios aikštelės pakraštyje esančius augalus. Čia vėlyvosios ievos suformavo tankų sąžalyną (apie 100 m ilgio 4 m pločio). Per šia aikštelę eina turistiniai maršrutai į Mošios archeologiniame draustinyje esančius kultūros paveldo objektus. Šalia maršruto išdžiovintos vėlyvosios ievos atrodys labai neestetiškai, todėl šioje atkarpoje išdžiūvusios ievos turi būti iškertamos ir pašalinamos iš

teritorijos. Augalų liekanas būtina utilizuoti Lietuvos Respublikos teisės aktų numatyta tvarka. Iškirsti vėlyvąsias ievas galima tik pilnai įsitikinus, kad augalai yra žuvę. Nežuvę augalai turi būti paliekami ir pakartotinai paveikiami cheminiu preparatu.

Apie 5-10 % augalų gali išlikti gyvybingi po pirmojo naikinimo, todėl priemonė turi būti kartojama ne mažiau kaip trejus metus iš eilės. Priemonės vykdymo laikas gegužės mėnesio II pusė, birželio mėnuo. Priemonė įgyvendinama tvarkymo plotuose **Nr. 1** ir **Nr. 3** (9 priedas) ir apima **2,2 ha** plotą, tačiau jei būtų pastebėta, kad vėlyvosios ievos išplitę didesniame plote arba registruotos kitose Skrebio miško BAST vietose, turi būti vykdoma visame vėlyvosios ievos populiacijos užimame plote.

Tvarkymo plotuose įgyvendinama gamtotvarkos plano 4 uždavinio "**Įrengti slėpimosi vietas šikšnosparniams ir miegapelėms**" tvarkymo priemonės:

4.1 Pagaminti ir iškelti inkilus šikšnosparniams

Skrebio miško BAST registruoti net 5 rūšių šikšnosparniai. Fiksuojami pavieniai skraidantys individai bei aptinkami inkiluose. Tikslinga teritorijoje įrengti įvairių tipų inkilų, taip šikšnosparniams pagerinat slėpimosi sąlygas migracijų metu, be to tokie inkilai galėtų būti potencialios veisimosi vietos.

Daugiakameriniai inkilai talpina daug šikšnosparnių ir tai labai svarbu, nes daugelio rūšių šikšnosparnių patelės jauniklių atvedimui ir auginimui susiburia į skaitlingas kolonijas. Atskirose daugiakamerinių inkilų kamerose paros eigoje susiformuoja skirtingas mikroklimatas ir apsistoję jame šikšnosparniai gali rinktis kamerą, tinkamiausią temperatūriniu atžvilgiu, be to tokie inkilai mažiau atvėsta nakties metu. Dėl šios priežasties daugiakameriniai inkilai šikšnosparnių yra labiau mėgstami nei slėptuvės iš vienos kameros. Daugiakameriniai inkilai turi būti iškelti 6–7 metrų aukštyje taip, kad būtų 2–4 valandas apšviečiamos saulės ir ne arčiau 50 m viena nuo kitos. Būtina, kad šikšnosparniams priskridimui prie inkilo nekliudytų medžių šakos. Šio tipo inkilai kabinami po vieną ant medžio, pietryčių, pietvakarių kryptimi (taikoma tokia padėtis, kuri sudarytų geresnes priskridimo sąlygas). Parenkamos inkilų vietos turi būti užuovėjoje, ties natūralių aikštelių pakraščiais. Konkrečias vietas ir medžius turi atrinkti Aukštadvario regioninio parko direkcijos specialistai.

Standartinių (vienakamerinių) inkilų įrengimas svarbus siekiant padidinti slėptuvių skaičių. Šiltuoju metų laiku šikšnosparniai dažniau apsistoja tose teritorijose, kur yra didelis slėptuvių pasirinkimas. Iki poravimosi patinai gyvena pavieniui. Prasidėjus poravimosi sezonui, patinai formuoja haremus. Tačiau šios grupuotės slėptuvėse jau būna neskaitlingos – po keletą šikšnosparnių. Tad joms apsistoti tinka ir mažiau talpios slėptuvės. Poravimosi laikotarpiu buvę skaitlingos daugiakameriniuose inkiluose ar pastatuose apsistoję patelių kolonijos, jaunikliams

pradėjus skraidyti, suskyla į nedideles grupeles ir slėptuvių poreikis šikšnosparniams žymiai išauga.

Standartiniai inkilai kabinami po 1-2 ant vieno medžio (pietryčių, pietvakarių kryptimis), kad būtų 4-6 valandas apšviečiami saulės, 5-6 metrų aukštyje. Inkilai turi būti pagaminti su galimybe patikrinti inkilą - atidaryti ir uždaryti stogelį. Šioms slėptuvėms parenkamos vietos šalia daugiakamerinių inkilų - formuojant vienos daugiakamerinės ir 3-4 standartinių slėptuvių grupę.

Viso turi būti pagaminta ir iškelta 30 inkilų. Slėptuvės turi būti pagamintos iš sausos, geros kokybės medienos, stogeliai apsaugoti nuo lietaus poveikio, lentų sudūrimo vietose neturi likti plyšių, priekinė sienelė apsaugota nuo galimo genių prakapojimo.

4.2 Pagaminti ir iškelti inkilus miegapelėms

Skrebio miško BAST registruota 1 miegapelių rūšis – lazdyninė miegapelė. Pavienės miegapelės aptinkamos inkiluose.

Miegapelės gana noriai užima inkilus, tokiu būdu išgyvena daugiau miegapelių, nes inkiluose saugiau pasislėpti nuo plėšrūnų. Keliant inkilus lazdyninių miegapelių populiacija gali išaugti ir 2 kartus. Tikrinant inkilus lengva spręsti apie miegapelių populiacijos būklę.

Miegapelėms inkilai turi būti kabinami medynuose su gausiu lazdynų traku. Inkilai turi būti pagaminti su specialiomis apsaugomis nuo plėšrūnų. Iš viso miegapelėms turi būti pagaminat ir iškelta ne mažiau 30 inkilų. Inkilai turi būti pagaminti su galimybe lengvai atidaryti stogelį.

Nors teritorijoje neregistruota, tačiau Skrebio miške yra labai tinkamų buveinių didžiajai miegapelei, todėl įrengus inkilus yra tikimybė aptikti ir šią rūšį. Miegapelių inkilų preliminarios kėlimo vietos pateiktos 22 lentelėje ir pavaizduotos 9 priede. Konkrečias vietas ir medžius turi atrinkti Aukštadvario regioninio parko direkcijos specialistai.

22 lentelė. Inkilų miegapelėms preliminarios kabinimo vietos

Eil. Nr.	Koordinatės (LKS – 94)		Kv.	Skl.	Eil. Nr.	Koordinatės (LKS – 94)		Kv.	Skl.
1.	536245	6050253	38	3	**16.**	536245	6049794	38	29
2.	536225	6050277	38	3	**17.**	536305	6049783	38	29
3.	536193	6050176	38	3	**18.**	535970	6050322	39	8
4.	536193	6050224	38	3	**19.**	536031	6050293	39	8
5.	536176	6050113	38	3	**20.**	536071	6050296	39	8
6.	536309	6050199	38	3	**21.**	535854	6050383	39	9
7.	536139	6050046	38	3	**22.**	535771	6050236	39	9
8.	536121	6050068	38	3	**23.**	535668	6050135	39	9
9.	536184	6049956	38	3	**24.**	535998	6050149	39	12
10.	536079	6049942	38	4	**25.**	535927	6050177	39	12
11.	536315	6050162	38	7	**26.**	535935	6050042	39	12
12.	536370	6049966	38	7	**27.**	536008	6049980	39	13
13.	536286	6050098	38	7	**28.**	536037	6050014	39	13
14.	536059	6049795	38	28	**29.**	535861	6049811	39	15
15.	536009	6049789	38	28	**30**	535945	6049812	39	15

5.3 Kaukinės miško purpurinio plokščiavabalio apsaugos 2021–2023 m. veiksmų planas

Kaukinės miško purpurinio plokščiavabalio (*Cucujus cinnaberinus*) apsaugos 2021–2023 m. veiksmų plano (toliau – Veiksmų planas), patvirtinto pagal Valstybinės saugomų teritorijų tarnybos prie Aplinkos ministerijos direktoriaus 2021 m. liepos 23 d. įsakymą Nr. V-154, priemonių įgyvendinimo teritorija (toliau – teritorija) yra centrinėje Lietuvoje, Kaišiadorių rajono savivaldybėje, Žiežmarių apylinkės seniūnijoje. Teritorija apima VĮ Valstybinių miškų urėdijos Trakų regioninio padalinio **Žiežmarių girininkijos** 144 kvartalo dalį (8 ir 20 sklypus) (23 lentelė). Teritorijos tvarkymo plotai užimama – 5,5 ha.

Teritorija patenka į valstybinį Kaukinės botaninį-zoologinį draustinį. Šio draustinio ribos sutampa su Europos ekologinio tinklo „Natura 2000“ buveinių apsaugai svarbios teritorijos (toliau – BAST), Kaukinės miško (LTKAI0001), ribomis. Kaukinės miškas priskirtas Europos ekologiniam tinklui „Natura 2000“, siekiant išsaugoti Europos Bendrijos svarbos buveines (9050 Žolių turtingi eglynai, 9080 Pelkėti lapuočių miškai, 9160 Skroblynai, 91D0 Pelkiniai miškai) ir gyvūnų rūšis (ūdra, skiauterėtasis tritonas, raudonpilvė kūmutė, niūriaspalvis auksavabalis, purpurinis plokščiavabalis). Miškuose ūkininkaujama pagal II grupės A pogrupio (ekosistemų apsaugos) miškams numatytus reikalavimus.

Purpurinis plokščiavabalis (*Cucujus cinnaberinus*) – vabalų (*Coleoptera*) būrio plokščiavabalių (*Cucujidae*) šeimos vabzdys. Gana stambus 11–18 cm vabalas. Galva už akių išplatėjusi, platesnė už priešnugarėlę. Kūnas juodas, galva, priešnugarėlė ir antsparniai purpuriškai raudoni, akys, žandai ir siauras priešnugarėlės šoninis kraštas – juodi (34 pav.).



34 pav. Purpurinis plokščiavabalis (*Cucujus cinnaberinus*)

Purpurinis plokščiavabalis šioje teritorijoje stebimas nuo 2008 metų. Rūšies išgyvenimui yra svarbi buveinės būklė. Negyvos įvairių irimo stadijų stambios lapuočių medienos buvimas turėtų užtikrinti purpurinio plokščiavabalio populiacijos gyvybingumą.

Veiksmų plano tikslas – išsaugoti ir palaikyti purpurinio plokščiavabalio buveinių palankią būklę teritorijoje.

Veiksmų plano uždaviniai:

- sudaryti sąlygas purpurinio plokščiavabalio mikrobuveinių išlikimui ir atsinaujinimui;
- biotechninėmis priemonėmis išsaugoti ir padidinti potencialių purpurinio plokščiavabalio mikrobuveinių kiekį.

Didelė grėsmė purpuriniam plokščiavabaliui kyla dėl brandžių lapuočių miškų, senų lapuočių medžių, negyvos, nenužievintos lapuočių medienos, būtinos veistis ir gyventi šiam vabalui, trūkumo.

Atsižvelgiant į Veiksmų plane numatytus tikslus dėl purpurinio plokščiavabalio buveinių sąlygų gerinimo išskirtuose tvarkymo plotuose (23 lentelė) numatomos priemonės**: džiūstančių, nudžiūvusių lapuočių medžių, vėjavartų, tinkančių purpuriniam plokščiavabaliui gyventi ir veistis, inventorizavimas ir išsaugojimas; dirbtinių buveinių iš nenužievintų drebulių rąstų rietuvių įrengimas; buveinės medyno išretinimas**. Įgyvendinus numatytas priemones, įmanoma išsaugoti ir palaikyti buveinių būklę bei užtikrinti purpurinio plokščiavabalio populiacijos gyvybingumą.

Džiūstančių, nudžiūvusių lapuočių medžių, vėjavartų, tinkančių purpuriniam plokščiavabaliui gyventi ir veistis, inventorizavimas ir išsaugojimas. Siekiant išsaugoti purpurinio plokščiavabalio buveines ir populiaciją teritorijoje, būtina žinoti purpurinio plokščiavabalio mikrobuveinių skaičių ir potencialių buveinių skaičių teritorijoje ir buveinių atsinaujinimo galimybes. Inventorizavimo metu turi būti apžiūrimi visi pradedantys džiūti ar nudžiūvę lapuočiai medžiai, kurių kamieno diametras viršija 10 cm, bei lapuočių vėjavartos, stambios nulūžusios šakos. Inventorizavimo lentelėse turi būti pažymima: medžio rūšis, diametras, medis gyvas ar nudžiūvęs, nuvirtęs ar stovintis, vėjovartos data, žievės stovis – koks procentas kamieno (šakos) yra padengta žieve, medienos irimo laipsnis, grybų pažaidos, skruzdžių buvimas, nurodoma, ar rastas purpurinis plokščiavabalis, kur yra artimiausia jo radavietė, pažymima buveinės augimvietė, miško sklypas. Medis turi būti pažymimas dažais – jei jame aptiktas purpurinis plokščiavabalis – raudonais, kiti tinkami gyventi purpuriniam plokščiavabaliui medžiai – mėlynais dažais vienu brūkšniu, potencialios buveinės (pradedantys džiūti lapuočiai) – mėlynais dažais dviem brūkšniais. Kiekvienam inventorizuotam medžiui turi būti suteikiamas inventorinis numeris, kurio pirmasis skaičius reiškia kvartalo numerį, antrasis –

taksacinio sklypo numerį, trečiasis – individualų inventorinį numerį. Inventorizaciją turi atlikti ekspertas, turintis ekologo, entomologo ir/ar miškininko kvalifikaciją, gebantis atpažinti purpurinį plokščiavabalį, turintis žinių apie rūšies biologijos ir ekologijos ypatumus ir jos monitoringo praktikos. Purpurinio plokščiavabalio paieška turi būti vykdoma vadovaujantis saugomose teritorijose naudojamomis monitoringo metodikomis. Atlikus inventorizaciją, turi būti parengiama ataskaita ir aptiktų purpurinio plokščiavabalio mikrobuveinių kartografinė medžiaga, kurioje pažymėtos visos inventorizuotos mikrobuveinės. Inventorizacijos duomenys (inventorizacijos ataskaita, inventorizavimo anketos ir kartografinė medžiaga) turi būti pateikiami teritoriją patikėjimo teise valdančiam VĮ Valstybinių miškų urėdijos Trakų regioniniam padaliniui, Valstybinei saugomų teritorijų tarnybai prie Aplinkos ministerijos (toliau – VSTT) ir Aukštadvario regioninio parko direkcijai su siūlymais išsaugoti pagrindines ir potencialias purpurinio plokščiavabalio buveines, suderinant jų apsaugą su jau suprojektuotomis ūkinėmis priemonėmis, saugomų teritorijų statusu. Priemonė įgyvendinama 2022 m. balandžio – spalio mėnesiais, tvarkymo plotuose **Nr. 1** ir **Nr. 2**, kurių bendras plotas yra **5,5 ha**.

Dirbtinių buveinių iš nenužievintų drebulių rąstų rietuvių įrengimas. Siekiant padidinti negyvos medienos tūrį numatoma įrengti 12 dirbtinių buveinių. Dirbtinės buveinės – tai nenužievintų, neapdorotų repelentais ar insekticidais drebulių rąstų rietuvės. Reikalavimai dirbtinių buveinių konstrukcijai: rietuvę turi sudaryti penki 2 m ilgio ir apie 20–25 cm skersmens nenužievinti ir cheminėmis medžiagomis neapdoroti drebulės rąstai. Penkių drebulės rąstų rietuvė sukraunama ant dviejų skersinių rąstų, kurie gali būti pušiniai ar tos pačios medienos. Rekomenduojama naudoti medieną, gautą iš artimiausių teritorijai kirtimų. Dirbtinėms buveinėms įrengti galima panaudoti ir natūralias vėjavartas iš aplinkinių teritorijų, tačiau mediena turi būti ne senesnė kaip dviejų metų. Siekiant apsaugoti rastus nuo šviežią žievę laupančių kanopinių žvėrių, įrengtos mikrobuveinės turi būti aptveriamos užtvaru iš vielinio tinklo. Prie užtvaro pastatomas informacinis stendas su A4 formato lakštu (kurio matmenys neviršytų 200 x 300 mm), pagamintu iš atmosferos poveikiui atsparių medžiagų. Informaciniame stende nurodoma, kad tai yra biologinės įvairovės didinimo biotechninė priemonė. Praėjus metams po dirbtinės buveinės pastatymo, užtvaras turi būti nuimamas.

Perpuvusi mediena tampa netinkama purpurinio plokščiavabalio lervų buveinei, todėl, būtina atnaujinanti dirbtines buveines, taip užtikrinant ilgalaikį buveinės praturtinimą įvairios irimo stadijos negyva mediena. 2022 m. turi būti pastatoma po tris rietuves tvarkymo plotuose **Nr. 1** ir **Nr. 2**, 2023 m. šalia esančių rietuvių (senos rietuvės paliekamos) turi būti pastatoma dar po tris rietuves. Priemonė įgyvendinama 2022 ir 2023 m. sausio – balandžio mėnesiais, tvarkymo plotuose **Nr. 1** ir **Nr. 2**, kurių bendras plotas yra **5,5 ha**.

Prieš įgyvendinant priemonę, apie tikslią dirbtinių buveinių pastatymo vietą informuojama Aukštadvario regioninio parko direkcija ir VĮ Valstybinių miškų urėdijos Trakų regioninis padalinys. Dirbtinės buveinės pastatymo vietą turi parinkti ekspertas, turintis ekologo, entomologo ir/ar miškininko kvalifikaciją, gebantis atpažinti purpurinį plokščiavabalį, turintis žinių apie rūšies biologijos ir ekologijos ypatumus ir jos monitoringo praktikos.

Buveinės medyno išretinimas. Purpurinis plokščiavabalis yra lapuočių miškų vabalas. Spygliuočiai mažina buveinės apšvietimą, keičia buveinės mikroklimatą, tankus eglių medynas stelbia lapuočių medžių augimą. Siekiant formuoti lapuočių medyną ir prašviesinti drebulių augavietę turi būti vykdomi specialiosios paskirties biologinės įvairovės palaikymo miško kirtimai. Šių kirtimų metu būtina iškirsti dalį antro ardo eglių ir plonesnius beržus bei ploniausias drebules. Taip pat, kirtimu metu gali būti šalinamas trakas ar krūmai. Atliekant kirtimus turi būti išsaugomos potencialios purpurinio plokščiavabalio buveinės paliekant džiūstančius ir nudžiūvusius stambius lapuočių medžius. Numatytas maksimalus iškertamos medienos tūris – iki 20 proc. esamo medyno tūrio. Nupjauti ar nukirsti krūmai ir medžiai su šakomis turi būti pašalinami iš teritorijos bei sutvarkyti vadovaujantis Lietuvos Respublikos teisės aktų nustatyta tvarka. Nupjautus krūmus laikinai (ne ilgiau kaip 1 mėnesį) galima sandėliuoti už Kaukinės miško BAST teritorijos ribų esančio keliuko pakraštyje. Priemonė įgyvendinama 2021 ir 2022 metais, sausio–vasario ir (ar) gruodžio mėnesiais, tvarkymo plote **Nr. 1**, kuris užima **1,5 ha** plotą.

Sklypai, kuriuose projektuojami purpurinio plokščiavabalio buveinių sąlygų gerinimo darbai pateikiami 23 lentelėje. Tvarkymo plotų lokalizacija regioninio padalinio patikėjimo teise valdomuose valstybinės reikšmės miškuose pateikiama 7 priede.

23 lentelė. Veiksmų plano gamtotvarkos priemonės valstybinės reikšmės miškuose (Kaukinės miškas BAST)

Tvarkymo plotas					Medyno rūšinė sudėtis	Amžius	Aukštis, m	Skersmuo, cm	Skalsumas	Augavietė	Miško grupė	Priemonės pavadinimas (aprašymas)	Tūris m^3, 1 ha	Paliekamas po kirtimo skalsumas	Kirtimo intensyvumas %	Iškertamas tūris, m^3	
Nr.	Kv.	Skl.	Sklypo plotas, ha	Tvarkymo plotas sklype, ha												Iš 1 ha	Tvarkymo plote
Žiežmarių girininkija																	
1	144	8	1,5	1,5	3B 3D 2E 2Ą Sb L Trakas: Lz, vidutinis	75 75 75 75 75 75	29 27 28 27	34 32 34 32	0,8	Nds	IIA	**Džiūstančių, nudžiūvusių lapuočių medžių, vėjavartų, tinkančių purpuriniam plokščiavabaliui gyventi ir veistis, inventorizavimas ir išsaugojimas;** **Dirbtinių buveinių iš nenužievintų drebulių rąstų rietuvių įrengimas;** **Buveinės medyno išretinimas.**	310	0,6	20	62	93
2	144	20	4,0	4,0	Ia: 4D 3B 1E 1L 1Ą 1Sb K J IIa: 8Sb 2E	75 75 75 75 75 75 75 75 40 40	28 29 27 25 26 16 14	32 34 32 32 32 16 14	0,7 0,1	Nds	IIA	**Džiūstančių, nudžiūvusių lapuočių medžių, vėjavartų, tinkančių purpuriniam plokščiavabaliui gyventi ir veistis, inventorizavimas ir išsaugojimas;** **Dirbtinių buveinių iš nenužievintų drebulių rąstų rietuvių įrengimas.**					
Iš viso:				**5,5**													

5.4 Kruonio apylinkių plikažiedžio linlapio (*Thesium ebracteatum*) apsaugos 2021–2023 m. veiksmų planas

Kruonio apylinių plikažiedžio linlapio (*Thesium ebracteatum*) apsaugos 2021–2023 m. veiksmų plano (toliau – Veiksmų planas), patvirtinto pagal Valstybinės saugomų teritorijų tarnybos prie Aplinkos ministerijos direktoriaus 2021 m. liepos 23 d. įsakymą Nr. V-157, priemonių įgyvendinimo teritorija (toliau – teritorija) yra Kaišiadorių rajono savivaldybėje, Kruonio seniūnijoje, pietvakarinėje Kruonio miestelio dalyje. Teritorija apima apie 350 m ilgio juostą kelio pakraštyje VĮ Valstybinių miškų urėdijos Trakų regioninio padalinio, **Kruonio girininkijos**, Gojaus miško 36 kvartalo 9, 23 ir 25 sklypų dalis Teritorijos tvarkymo plotai užimama – 0,23 ha (24 lentelė).

Teritorija priskirta Europos ekologiniam tinklui „Natura 2000“ ir yra buveinių apsaugai svarbi teritorija (toliau - BAST) - Kruonio Gojaus miškas (LTKAI0010), kuri yra įtraukta į Vietovių, atitinkančių gamtinių buveinių apsaugai svarbių teritorijų atrankos kriterijus, sąrašą, skirtą pateikti Europos Komisijai, patvirtintą Lietuvos Respublikos aplinkos ministro 2009 m. balandžio 22 d. įsakymu Nr. D1-210 „Dėl Vietovių, atitinkančių gamtinių buveinių apsaugai svarbių teritorijų atrankos kriterijus, sąrašo, skirto pateikti Europos Komisijai, patvirtinimo“.

Plikažiedis linlapis (*Thesium ebracteatum Hayne*) (35 pav.) santalinių (*Santalaceae*) šeimos genties augalas. Įrašytas į Lietuvos respublikos saugomų gyvūnų, augalų ir grybų rūšių sąrašą, taip pat ES Buveinių direktyvos II, Berno konvencijos I priedus. Tai daugiametis, 10–30 cm aukščio augalas su gausiai šakotu požeminiu šakniastiebiu, įsiskverbiančiu iki 10 cm gylio. Tai pusiau parazitinis žolinis augalas, žydi gegužės–birželio mėnesiais, vaisiai subręsta liepos mėnesį. Dauginasi ir plinta sėklomis, kurias išnešioja skruzdėlės, mėgsta šviesą ir šilumą, todėl auga sausuose karbonatingo priesmėlio, priemolio ar molio dirvožemiuose, į pietus ar pietryčius atsigręžusiuose šlaituose, pamiškių pievose. Jeigu vietos, kuriose auga plikažiedžiai linlapiai, užželia medžiais ir krūmais, susidaro pavėsis, augalai nebežydi, nustoja daugintis sėklomis ir išaugina tik vegetatyvinius ūglius.

Vadovaujantis tyrimų duomenimis, 2001–2008 m. laikotarpiu plikažiedžio linlapio populiacija teritorijoje sumažėjo beveik du kartus. Paskutinį kartą populiacija teritorijoje detaliai tirta buvo 2009 m. Tuo metu populiacija užėmė apie 600 m2 plotą ir ją sudarė apie 30 000 ūglių. Dabar teritorijoje rūšis yra išlikusi, tačiau detalūs tyrimai nevykdyti ir tiksli populiacijos būklė nežinoma.



35 pav. Plikažiedis linlapis (*Thesium ebracteatum*)

Veiksmų plano tikslas – išsaugoti plikažiedžio linlapio populiacijos palankią apsaugos būklę teritorijoje.

Veiksmų plano uždaviniai:

- biotechninėmis priemonėmis atkurti plikažiedžiui linlapiui palankią buveinės būklę;
- stebėti taikytų Veiksmų plano priemonių poveikį plikažiedžio linlapio populiacijos būklei.

Didžiausia grėsmė rūšiai kyla dėl tipiškų buveinių plotų mažėjimo. Ūkiniais tikslais nebenaudojamos pievos pamažu apauga krūmais ir medžiais, jose ima vyrauti buveinėms nebūdingi žoliniai augalai, kaupiasi storas nesuirusių augalų liekanų sluoksnis, todėl plikažiedis linlapis ima sparčiai nykti.

Atsižvelgiant į Veiksmų plane numatytus tikslus dėl plikažiedžio linlapio buveinės būklės gerinimo išskirtuose tvarkymo plotuose (24 lentelė) numatomos priemonės**: trako kirtimas ir šalinimas, žolės pjovimas ir šalinimas; samanų ir nuokritų grėbimas ir**

šalinimas; šakų ir kirtimo atliekų šalinimas. Įgyvendinus numatytas priemones, įmanoma išsaugoti ir užtikrinti palankią buveinės būklę bei išsaugoti plikažiedžio linlapio populiacijos gyvybingumą.

Trako kirtimas ir šalinimas. Palanki plikažiedžio linlapio buveinės būklė turi būti palaikoma išsaugant atviras, krūmais neapaugusias buveines. Dėl to būtina šalinti buveinėje suvešėjusius krūmus. Šiuo metu vidutinis krūmų ardo projekcinis padengimas teritorijoje sudaro apie 30 proc. Plikažiedžio linlapio buveinėje krūmų ardo projekcinis padengimas turi būti ne daugiau kaip 10 proc., bet geriausia būtų pašalinti visus krūmus. Įgyvendinant šią priemonę krūmai turi būti pjaunami motopjūklu arba kertami kirviu kuo arčiau žemės paviršiaus, kad liktų ne aukštesni kaip 5 cm (geriausia nukirsti sulig žemės paviršiumi) kelmeliai. Nupjauti ar nukirsti krūmai su visomis nenugenėtomis šakomis turi būti pašalinami iš teritorijos bei sutvarkyti vadovaujantis Lietuvos Respublikos teisės aktų nustatyta tvarka. Sukrauti į krūvas ir palikti arba deginti nukirstus krūmus tvarkymo plote, už jo ribų esančiose gamtinėse buveinėse draudžiama. Pašalintus krūmus laikinai (ne ilgiau kaip 1 mėnesį) galima sandėliuoti už teritorijos ribų esančioje miško žemėje.

Tvarkymo plote Nr. 1, kuris užima 0,17 ha, turi būti pašalinta apie 160 krūmų (daugiausia lazdynų, gluosnių ir obelų), kurių aukštis yra iki 8 m. Numatytų išpjauti krūmų tūris tvarkymo plote Nr. 1 sudarys apie 19 m3. Tvarkymo plote Nr. 2, kuris užima 0,06 ha, turi būti pašalinta apie 20 krūmų (daugiausia ąžuolų, karklų ir lazdynų), kurių aukštis yra apie 2 m. Numatytų išpjauti krūmų tūris tvarkymo plote Nr. 2 sudarys apie 16 m3. Visoje teritorijoje, įgyvendinus šią priemonę, krūmų tūris sudarys apie 35 m3;

Priemonė įgyvendinama vieną kartą, pirmaisiais Veiksmų plano priemonių įgyvendinimo metais, spalio – gruodžio mėnesiais tvarkymo plotuose **Nr. 1** ir **Nr. 2**, kurių bendras plotas yra **0,23 ha**.

Žolės pjovimas ir šalinimas. Apleistose ir ilgą laiką nešienaujamose pievų buveinėse ima kauptis storas nesuirusių augalų liekanų sluoksnis. Dėl šios priežasties blogėja sąlygos plikažiedžiams linlapiams augti, buveinėse įsikuria nebūdingi aukštaūgiai žoliniai augalai. Teritorijoje taip pat aptinkamos invazinės augalų rūšys, tokios kaip bitinė sprigė, smulkiažiedė sprigė, vienmetė šiušelė, todėl norint palaikyti geros būklės plikažiedžio linlapio buveines, reikalingas reguliarus jų šienavimas. Atsižvelgiant į plikažiedžio linlapio ekologines ir biologines savybes, žolė turi būti pjaunama vasaros pabaigoje, geriausia rugpjūčio mėn. pabaigoje arba rugsėjo mėn. pradžioje. Žolė turi būti pjaunama dalge, o nupjauta žolė paliekama išdžiūti, kad iš išdžiūvusių augalų išbyrėtų sėklos. Naudoti žoliapjoves su rinktuvais arba sugrėbti ir iš tvarkymo ploto pašalinti dar nespėjusią išdžiūti žolę draudžiama. Išdžiūvusi žolė turi būti sugrėbta grėbliu ir pašalinami iš teritorijos bei sutvarkyti vadovaujantis Lietuvos

Respublikos teisės aktų nustatyta tvarka. Sukrauti į krūvas ir palikti arba deginti nupjautą žolę tvarkymo plote, už jo ribų esančiose gamtinėse buveinėse draudžiama. Nupjautą ir sugrėbtą žolę (ne ilgiau kaip 1 mėnesį) galima sandėliuoti už teritorijos ribų esančioje miško žemėje.

Priemonė įgyvendinama du kartus, pirmaisiais ir antraisiais Veiksmų plano priemonių įgyvendinimo metais, rugpjūčio – rugsėjo mėnesiais, visoje teritorijoje (tvarkymo plotuose **Nr. 1, Nr. 2**), kuri užima **0,23 ha**. Pirmaisiais Veiksmų plano priemonių įgyvendinimo metais teritorijoje susidarys apie 3 t biomasės. Priemonę kartojant antraisiais Veiksmų plano priemonių įgyvendinimo metais teritorijoje susidarys maždaug 2 t biomasės.

Samanų ir nuokritų grėbimas ir šalinimas. Susidariusi tanki samanų ir nuokritų danga yra vienas svarbiausių veiksnių, stabdančių plikažiedžių linlapių plitimą ir dauginimąsi. Samanų ir nuokritų šalinimas turi būti vykdomas rudenį, geriausia spalio – lapkričio mėnesiais. Samanos ir nuokritos turi būti grėbiamos rankiniu būdu, naudojant metalinius arba plastikinius grėblius. Sugrėbtos samanos ir nuokritos turi būti pašalinamos iš tvarkymo ploto bei sutvarkytos vadovaujantis Lietuvos Respublikos teisės aktų nustatyta tvarka. Sukrauti į krūvas ir palikti arba deginti sugrėbtas samanas ir nuokritas tvarkymo plote, už jo ribų esančiose gamtinėse buveinėse draudžiama. Sugrėbtas samanas ir nuokritas laikinai (ne ilgiau kaip 1 mėnesį) galima sandėliuoti už teritorijos ribų esančioje miško žemėje.

Priemonė įgyvendinama vieną kartą, antraisiais Veiksmų plano priemonių įgyvendinimo metais, spalio – lapkričio mėnesiais, tvarkymo plote **Nr. 2**, kuris užima **0,06 ha**. Įgyvendinus priemonę susidarys apie 20 m3 biomasės.

Šakų ir kirtimo atliekų šalinimas. Tvarkomos teritorijos dalyje anksčiau buvo įrengtas medienos sandėlis, kuriame sandėliuota iš šalia teritorijos esančio miško iškirsta mediena ir šakos. Dalis po kirtimo susidariusių šakų teritorijoje liko neišvežtos. Į krūvas sukrautos šakos dengia dalį teritorijos ir taip sumažina plikažiedžio linlapio buveinių plotą. Įgyvendinant šią priemonę šakos turi būti surinktos ir pašalintos iš tvarkymo ploto bei sutvarkytos vadovaujantis Lietuvos Respublikos teisės aktų nustatyta tvarka. Palikti arba deginti šakas tvarkymo plote, už jo ribų esančiose gamtinėse buveinėse draudžiama. Surinktas šakas laikinai (ne ilgiau kaip 1 mėnesį) galima sandėliuoti už teritorijos ribų esančioje miško žemėje.

Priemonė įgyvendinama vieną kartą, pirmaisiais Veiksmų plano priemonių įgyvendinimo metais, spalio – lapkričio mėnesiais, tvarkymo plote **Nr. 1**, kuris užima **0,17 ha**. Iš tvarkymo ploto turi būti išvežta apie 30 m^3 po miško kirtimo likusių senų šakų

Sklypai, kuriuose projektuojami plikažiedžio linlapio buveinių sąlygų gerinimo darbai pateikiami 24 lentelėje. Tvarkymo plotų lokalizacija regioninio padalinio patikėjimo teise valdomuose valstybinės reikšmės miškuose pateikiama 9 priede.

24 lentelė. Veiksmų plano gamtotvarkos priemonės valstybinės reikšmės miškuose (Kruonio Gojaus miškas BAST)

Tvarkymo plotas					Medyno rūšinė sudėtis	Amžius	Aukštis, m	Skersmuo, cm	Skalsumas	Augavietė	Miško grupė	Priemonės pavadinimas (aprašymas)	Tūris m^3, 1 ha	Kirtimo intensyvumas %	Iškertamas tūris, m^3	
Nr.	Kv.	Skl.	Sklypo plotas, ha	Tvarkymo plotas sklype, ha											Iš 1 ha	Tvarkymo plote
Kruonio girininkija																
1	36	9	1,8	0,07	10P Ą K E Trakas: Lz, Sm, Ož, tankus	150 70 70 70	32	44	0,4	Ščl	IIA	**Trako kirtimas ir šalinimas;** **Žolės pjovimas ir šalinimas;** **Šakų ir kirtimo atliekų šalinimas.**	250	100	250	18
1	36	23	1,8	0,1	6E 2P 2Ą Ą Sb B E Trakas: Lz, Št, vidutinis	10 10 15 35 15 15 15	3 3 3	2 2 2	0,6	Ščl	IIA	**Trako kirtimas ir šalinimas;** **Žolės pjovimas ir šalinimas;** **Šakų ir kirtimo atliekų šalinimas.**	10	100	10	1
2	36	23		0,03								**Trako kirtimas ir šalinimas;** **Žolės pjovimas ir šalinimas;** **Samanų ir nuokritų grėbimas ir šalinimas.**	10	100	10	1
2	36	25	0,6	0,03	Ia:7P 3P Ą IIa: 10E Trakas: Lz, Sm, Ož, vidutinis	150 130 60 60	32 31 18	48 44 0,1	0,8 0,1	Ščl	IIA	**Trako kirtimas ir šalinimas;** **Žolės pjovimas ir šalinimas;** **Samanų ir nuokritų grėbimas ir šalinimas.**	480 35	100	480 35	14 1
Iš viso:				**0,23**											**785**	**35**

5.5 Rumšiškių miško didžiosios miegapelės (*Glis glis*) apsaugos 2021–2023 m. veiksmų planas

Rumšiškių miško didžiosios miegapelės (*Glis glis*) apsaugos 2021–2023 m. veiksmų plano (toliau – Veiksmų planas), patvirtinto pagal Valstybinės saugomų teritorijų tarnybos prie Aplinkos ministerijos direktoriaus 2021 m. liepos 23 d. įsakymą Nr. V-158, priemonių įgyvendinimo teritorija (toliau – teritorija) yra Kaišiadorių rajono savivaldybėje, Rumšiškių seniūnijoje. Teritorija apima VĮ Valstybinių miškų urėdijos Trakų regioninio padalinio **Pravieniškių girininkijos** 362 kvartalą ir 358, 359 bei 363 kvartalų dalis. Teritorijos bendras užimamas plotas – 60 ha, tačiau tvarkymo plotai užima **31,8 ha** (25 lentelė).

Teritorija priskirta Europos ekologiniam tinklui „Natura 2000“ ir yra buveinių apsaugai svarbi teritorija (toliau - BAST) - Kauno marios (LTKAU0007), kuri yra įtraukta į Buveinių apsaugai svarbių teritorijų sąrašą, patvirtintą Lietuvos Respublikos aplinkos ministro 2018 m. balandžio 19 d. įsakymu Nr. D1-317 „Dėl Buveinių apsaugai svarbių teritorijų nustatymo“, bei dalis teritorijos yra paukščių apsaugai svarbi teritorija – Kauno marios (LTKAUB008), kuri įtraukta į Paukščių apsaugai svarbių teritorijų sąrašą, patvirtintą Lietuvos Respublikos aplinkos ministro 2014 m. kovo 14 d. įsakymu Nr. D1-281 „Dėl Paukščių apsaugai svarbių teritorijų nustatymo“.

Didžioji miegapelė (*Glis glis*) priklauso žinduolių (*Mammalia*) klasei, graužikų (*Rodentia*) būriui, miegapelinių (*Gliridae*) šeimai. Rūšis įrašyta į Lietuvos raudonąją knygą, priskirta EN (grėsmingos būklės) kategorijai pagal IUCN. Įtraukta į Lietuvoje Ypač saugomų rūšių sąrašą, taip pat į Europos laukinės gamtos ir gamtinės aplinkos apsaugos (Berno) konvencijos III priedą (Globojamų faunos rūšių sąrašas).

Ištirta populiacijos gausumo dinamika 1990–2014 m., nustatyti svarbiausi aplinkos faktoriai, lemiantys didžiųjų miegapelių gyvenamosios vietos pasirinkimą, surinkta duomenų apie didžiųjų miegapelių aktyvumo sezono trukmę, dauginimąsi, svorio kitimą, populiacijos tankumą pavasarį ir rudenį, ištirta didžiosios miegapelės maisto sudėtis ir jos kitimas per visą aktyvumo sezoną. Atliekant šiuos tyrimus, nustatyta, kad didžiųjų miegapelių populiacijos gausumas buvo labai sumažėjęs 2004–2006 m., 2008 m. pasiekė ankstesnį lygį, o 2011–2014 m. dar šiek tiek padidėjo. Tyrimai neapėmė visos teritorijos, todėl visos didžiosios miegapelės populiacijos dydis ir tinkamų buveinių plotas nebuvo nustatyti.

Veiksmų plano tikslas – išsaugoti Rumšiškių miško didžiosios miegapelės populiaciją, kurios santykinis gausumas rudenį būtų ne mažesnis kaip 30% naudojamų inkilų.

Veiksmų plano uždaviniai:

- išsaugoti ir pagerinti didžiosios miegapelės buveines Rumšiškių miško sklypuose, kuriuose bus vykdomos VĮ Valstybinių miškų urėdijos Trakų regioninio padalinio vidinės miškotvarkos projekte (2013–2022 m.) numatytos priemonės;
- padidinti slėptuvių ir veisimosi vietų skaičių didžiosioms miegapelėms;
- stebėti taikytų Veiksmų plano priemonių poveikį didžiosios miegapelės populiacijos būklei.

Didžiausia grėsmė rūšiai kyla dėl buveinių ploto mažėjimo ir jų kokybės blogėjimo dėl miškų kirtimo. Kai kuriose radavietėse didžiosioms miegapelėms tinkamos buveinės užima nedidelius, vos kelių dešimčių hektarų plotus, ir tokios mažos populiacijos yra labai pažeidžiamos, ypač jei kai kuriais metais dėl maisto trūkumo nesidaugina. Tinkamiausios apsaugos priemonės – išsaugoti buveines ir jose iškelti inkilų.

Atsižvelgiant į Veiksmų plane numatytus tikslus dėl didžiosios miegapelės populiacijos išsaugojimo išskirtuose tvarkymo plotuose (25 lentelė) numatomos priemonės**: ąžuolų ir skroblų išsaugojimas ugdymo kirtimų metu ir mišrių spygliuočių – lapuočių medynų formavimas; didžiosioms miegapelėms tinkamų inkilų pagaminimas ir iškėlimas (50 vnt.).** Įgyvendinus numatytas priemones, įmanoma išsaugoti bei padidinti palankią didžiosios miegapelės populiacijos būklę.

Ąžuolų ir skroblų išsaugojimas ugdymo kirtimų metu ir mišrių spygliuočių - lapuočių medynų formavimas. 359 kvartalo 11 sklype numatytas jaunuolyno ugdymo kirtimas. Šis sklypas užsodintas pušimis ir eglėmis, kurias numatoma palikti ugdant jaunuolyną, tačiau šiame sklype yra nemažai savaime išaugusių lapuočių medžių, tarp jų ąžuolų ir skroblų. Atliekant jaunuolyno ugdymą pagal galimybę palikti visus šiame sklype augančius jaunus ąžuolus, o pietinėje sklypo dalyje palikti dalį skroblų. Taip pat, vykdant kirtimus formuoti mišrius pušų ir eglių medynus su lapuočiais medžiais. Priemonė įgyvendinama tvarkymo plote **Nr. 1**, kuris užima **1,6 ha**.

Atkreiptinas dėmesys, kad tvarkymo plote **Nr. 2** (363 kvartalo 36 ir 42 sklypai) Veiksmų plano įgyvendinimo laikotarpiu nėra projektuojami ugdomieji miško kirtimai.

Didžiosioms miegapelėms tinkamų inkilų pagaminimas ir iškėlimas (50 vnt.). Siekiant padidinti didžiosioms miegapelėms tinkamų slėptuvių ir veisimosi vietų skaičių ir tuo pagerinti šios rūšies radaviečių sąlygas, turi būti pagaminti ir iškelti 50 vienetų tinkamų inkilų (inkilo schema pateikta Veiksmų plano 2 priede).

Inkilai turi būti iškelti Rumšiškių miško **362 kvartalo visuose sklypuose, 363 kvartalo 35, 37, 38, 39, 41 sklypuose ir 358 kvartalo 25 sklype**, brandžiuose medynuose su lazdynų traku. Naudojantis kartele, kuria užkabinama už inkilo landos, inkilai turi būti iškabinami 3–4 m

aukštyje į stambius lazdynų krūmus, ąžuolus ar kitus medžius, kurie šakomis susisiekia su gretimais medžiais ar lazdynų krūmais. Inkilai neturi būti įkelti į pavienius izoliuotus medžius ar krūmus. Atstumas tarp inkilų iškėlimo vietų turi būti 30–50 m. Pakabinti inkilai užpakaline sienele turi remtis į medžio kamieną ir nejudėti. Vietas inkilų iškėlimui teritorijoje turi parinkti Kauno marių regioninio parko direkcijos ekologas. Priemonė įgyvendinama tvarkymo plote **Nr. 3** balandžio – gegužės mėnesiais, prieš prasidedant didžiųjų miegapelių aktyvumo sezonui.

Bendras regioninio padalinio administruojamų miškų plotas, kuriame numatomos tvarkymo priemonės – **31,8 ha** (25 lentelė). Šių sklypų, kuriuose numatomos tvarkymo priemonės, lokalizacija pateikiama 9 priede.

25 lentelė. Veiksmų plano gamtotvarkos priemonės valstybinės reikšmės miškuose (Kauno marios BAST)

Tvarkymo plotas					**Trakas**	**Augavietė**	**Priemonės pavadinimas (aprašymas)**
Nr.	**Kv.**	**Skl.**	**Sklypo plotas, ha**	**Tvarkymo plotas sklype, ha**			
Pravieniškių girininkija							
1	359	11	1,6	1,6	Lz, Št, Šm, vidutinis	Ncl	**Ąžuolų ir skroblų išsaugojimas ugdomųjų kirtimų metu ir mišrių spygliuočių - lapuočių medynų formavimas**
2	363	36	0,6	0,6	Lz, Št, tankus	Ncl	**Ugdomieji kirtimai neprojektuojami**
	363	42	0,7	0,7	Lz, Št, tankus	Ndp	**Ugdomieji kirtimai neprojektuojami**
3	362	visi sklypai	26,8	26,8	Įvairuoja	Įvairuoja	**Didžiosioms miegapelėms tinkamų inkilų pagaminimas ir iškėlimas (50 vnt.).**
	363	35, 37, 38, 39, 41	1,5	1,5			
	358	25	0,6	0,6			
Iš viso:				**31,8**			

5.6 Panerių miško didžiosios miegapelės (*Glis glis*) apsaugos 2021–2023 m. veiksmų planas

Panerių miško didžiosios miegapelės (*Glis glis*) apsaugos 2021–2023 m. veiksmų plano (toliau – Veiksmų planas), patvirtinto pagal Valstybinės saugomų teritorijų tarnybos prie Aplinkos ministerijos direktoriaus 2021 m. liepos 23 d. įsakymą Nr. V-159, priemonių įgyvendinimo teritorija (toliau - teritorija) yra Trakų rajono savivaldybėje, Lentvario seniūnijoje. Teritorija apima VĮ Valstybinių miškų urėdijos Trakų regioninio padalinio **Lentvario girininkijos** 1, 2 ir 3 kvartalų dalis .Teritorijos bendras užimamas plotas – **22,4 ha** (26 lentelė).

Teritorija priskirta Europos ekologiniam tinklui „Natura 2000“ ir yra buveinių apsaugai svarbi teritorija (toliau - BAST) - Neries kilpų apylinkės (LTVIN0023), kuri yra įtraukta į Vietovių, atitinkančių gamtinių buveinių apsaugai svarbių teritorijų atrankos kriterijus, sąrašą, skirtą pateikti Europos Komisijai, patvirtintą Lietuvos Respublikos aplinkos ministro 2009 m. balandžio 22 d. įsakymu Nr. D1-210 „Dėl Vietovių, atitinkančių gamtinių buveinių apsaugai svarbių teritorijų atrankos kriterijus, sąrašo, skirto pateikti Europos Komisijai, patvirtinimo“. Teritorija taip pat patenka į Semeniukų zoologinį draustinį ir į Sviliškių kraštovaizdžio draustinį.

Visa teritorija apaugusi mišku. Didesnėje dalyje yra normalaus drėgnumo derlingos miško augavietės. Vilsos upelio slėnyje auga seni mišrūs medynai, kuriuose vyrauja spygliuočiai (pušys arba eglės) su senais ąžuolais. Medžių amžius teritorijoje siekia net 150–230 metų, yra senų nudžiūvusių medžių, stuobrių, virtuolių. Teritorijoje taip pat auga juodalksniai, liepos, beržai, baltalksniai, yra tankus lazdynų trakas. Teritorijoje atlikti Europos bendrijos svarbos natūralių buveinių ir kertinių miško buveinių tyrimai. Čia išskirtos 3 tipų Europos bendrijos svarbos buveinės (9010 *Vakarų taiga, 9050 Žolių turtingi eglynai ir 9180 *Griovų ir šlaitų miškai) bei 2 kertinės miško buveinės (KMB tipai D.1 Upės šlaitas ir D.3 Upelio šlaitas). Taip pat, teritorijos miškų plotai įtraukti į ekologiniu požiūriu reikšmingų (reprezentatyvių) medynų sąrašą, kurie yra saugomi ir juose papildomai ribojama ūkinė veikla.

Didžiųjų miegapelių paplitimą pagal jų specifiškai išgraužtus riešutus šioje teritorijoje tyrė Vilniaus universiteto studentė J. Pivoraitė, rezultatai yra pateikti jos bakalauro darbe. Duomenų apie didžiosios miegapelės populiacijos, buveinių dydį ir būklę teritorijoje nėra.

Veiksmų plano tikslas – išsaugoti Panerių miško didžiosios miegapelės populiaciją, kurios santykinis gausumas rudenį būtų ne mažesnis kaip 30 % naudojamų inkilų.

Veiksmų plano uždaviniai:

- išsaugoti didžiosios miegapelės buveines;
- padidinti slėptuvių ir veisimosi vietų skaičių didžiosioms miegapelėms, iškeliant joms tinkamų inkilų;

- stebėti taikytų Veiksmų plano priemonių poveikį didžiosios miegapelės populiacijos būklei.

Atsižvelgiant į Veiksmų plane numatytus tikslus dėl didžiosios miegapelės populiacijos išsaugojimo išskirtuose tvarkymo plotuose (26 lentelė) numatomos priemonės: **saugoti pomiškį ir traką, o vykdant specialiuosius ar sanitarinius kirtimus, inventorizuoti, pažymėti ir išsaugoti didžiosioms miegapelėms potencialiai tinkamus medžius; didžiosioms miegapelėms tinkamų inkilų pagaminimas ir iškėlimas (30 vnt.).** Įgyvendinus numatytas priemones, įmanoma išsaugoti bei padidinti palankią didžiosios miegapelės populiacijos būklę.

Saugoti pomiškį ir traką, o vykdant specialiuosius ar sanitarinius kirtimus, inventorizuoti, pažymėti ir išsaugoti didžiosioms miegapelėms potencialiai tinkamus medžius. Teisės aktų nustatyta tvarka vykdant ūkines priemones (pvz. sanitarinius kirtimus) būtina inventorizuoti, pažymėti ir išsaugoti didžiosioms miegapelėms potencialiai tinkamus drevėtus medžius ir stuobrius. Atliekant kirtimus būtina išsaugoti pomiškį ir traką (ypač stambius lazdynus, kurie yra svarbūs didžiųjų miegapelių judėjimui, o lazdyno riešutai yra vienas iš svarbiausių maisto šaltinių rudenį). Priemonė įgyvendinama tvarkymo plote **Nr. 1,** kurio plotas yra **22,4 ha.**

Miegapelėms tinkamų inkilų pagaminimas ir iškėlimas (30 vnt.). Siekiant padidinti didžiosioms miegapelėms tinkamų slėptuvių ir veisimosi vietų skaičių ir tuo pagerinti šios rūšies radaviečių sąlygas, turi būti pagaminti ir iškelti 30 vienetų tinkamų inkilų (inkilo schema pateikta Veiksmų plano 2 priede).

Inkilai turi būti iškelti Vilsos upelio slėnyje (20 inkilų) ir Panerių miško 3 kvartalo šiaurinėje dalyje (10 inkilų). Naudojantis kartele, kuria užkabinama už inkilo landos, inkilai turi būti iškabinami 3–4 m aukštyje į stambius lazdynų krūmus, ąžuolus ar kitus medžius, kurie šakomis susisiekia su gretimais medžiais ar lazdynų krūmais. Inkilai neturi būti įkelti į pavienius izoliuotus medžius ar krūmus. Atstumas tarp inkilų iškėlimo vietų turi būti 30–50 m. Pakabinti inkilai užpakaline sienele turi remtis į medžio kamieną ir nejudėti.

Vietas inkilų iškėlimui teritorijoje turi parinkti ekspertas, žinantis didžiosios miegapelės ekologiją ir šios rūšies poreikius aplinkai. Eksperto kvalifikacija turi būti patvirtinta darbo patirtimi, ataskaitomis ir pan. Inkilų iškėlimo vietas ekspertas parenka prieš inkilų iškėlimą, tinkamus medžius ar lazdynus pažymėdamas polietileno juostelėmis ar kitomis priemonėmis ir užregistruodamas šių vietų koordinates. Ekspertas turi dalyvauti inkilų iškėlime, nurodydamas tinkamiausias medžių ar lazdynų krūmų šakas, ant kurių turi būti pakabinti inkilai. Priemonę įgyvendinantis asmuo turi informuoti Neries regioninio parko direkciją ir VĮ Valstybinių miškų urėdijos Trakų regioninį padalinį apie inkilų iškėlimo vietas.

Priemonė įgyvendinama tvarkymo plote **Nr. 1** balandžio – gegužės mėnesiais, prieš prasidedant didžiųjų miegapelių aktyvumo sezonui.

Bendras regioninio padalinio administruojamų miškų plotas, kuriame numatoma saugoti pomiškį ir traką, o vykdant specialiuosius ar sanitarinius kirtimus, inventorizuoti, pažymėti ir išsaugoti didžiosioms miegapelėms potencialiai tinkamus medžius – **22,4 ha** (26 lentelė). Šių sklypų lokalizacija pateikiama 9 priede.

26 lentelė. Veiksmų plano gamtotvarkos priemonės valstybinės reikšmės (BAST Neries kilpų apylinkės)

Tvarkymo plotas					**Trakas**	**Augavietė**	**Priemonės pavadinimas (aprašymas)**	**Miško grupė**
Nr.	**Kv.**	**Skl.**	**Sklypo plotas, ha**	**Tvarkymo plotas sklype, ha**				
Lentvario girininkija								
1	1	1	0,4	0,4	Lz, Št, tankus	Ncl	**Saugoti pomiškį ir traką, o vykdant specialiuosius ar sanitarinius kirtimus, inventorizuoti, pažymėti ir išsaugoti didžiosioms miegapelėms potencialiai tinkamus medžius;** **Miegapelėms tinkamų inkilų pagaminimas ir iškėlimas (30 vnt.).**	**IIA**
	1	24	0,2	0,2	Miško aikštė	Ncl		**IIA**
	2	1	0,9	0,9	Lz, Št, tankus	Ncp		**IIA**
	2	2	2,9	2,9	Lz, Št, tankus	Ncl		**IIA**
	3	1	0,8	0,8	Lz, Št, tankus	Ščp		**IIA**
	3	2	1,1	1,1	Lz, Št, tankus	Ncl		**IIA**
	3	3	2,4	2,4	Lz, Št, tankus	Ldp		**IIA**
	3	4	1,6	1,6	Lz, Št, tankus	Ščp		**IIA**
	3	5	0,5	0,5	Št, vidutinio tankumo	Ščp		**IIA**
	3	6	2,2	2,2	Lz, Št, tankus	Ncl		**IIA**
	3	9	2,1	2,1	Lz, Št, tankus	Ncl		**IIA**
	3	12	1,1	1,1	Lz, Št, tankus	Ncl		**IIA**
	3	16	2,7	2,7	Lz, Št, tankus	Ncp		**IIA**
	3	17	0,6	0,6	Lz, Št, tankus	Ncp		**IIA**
	3	18	0,6	0,6	Lz, Št, tankus	Ldp		**IIA**
	3	19	0,2	0,2	Lz, Št, tankus	Ldp		**IIA**
	3	20	1,6	1,6	Lz, Št, tankus	Ncl		**IIA**
	3	38	0,5	0,5	Lz, Št, tankus	Ncl		**IIA**
Iš viso:				**22,4**				

5.7 Plačialapės klumpaitės (*Cypripedium calceolus*) buveinės sąlygų gerinimas Žaliosios kaimo apylinkės BAST

Plačialapė klumpaitė (*Cypripedium calceolus*) (36 pav.) yra daugiametis gegužraibinių (*Orchidaceae*) šeimos augalas. Po žeme horizontaliai išsidėstęs šakotas šakniastiebis gana trumpas, kartais jis gali būti iki kelių dešimčių centimetrų ilgio. Iš vieno individo šakniastiebio išauga 1-5, kartais 10 ir daugiau ūglių. Ūgliai būna su 1-5 gana stambiais, kiaušiniškais arba plačiai kiaušiniškais, trumpais plaukeliais apaugusiais lapais. Žydinčių ūglių viršūnėje būna 1-2, retai 3 stambūs žiedai. Vaisius – dėžutė su labai daug smulkių sėklų. Žydi gegužės-birželio mėnesiais.



36 pav. Plačialapė klumpaitė (*Cypripedium calceolus*) (Onuškio girininkija)

Plačialapė klumpaitė įsikuria įvairių tipų buveinėse, tačiau visos jos susijusios su šarmingais arba karbonatingais dirvožemiais. Svarbiausiomis buveinėmis laikomi įvairių tipų miškai, bet dažniausiai – mišrieji ir lapuočių medynai, kalnų krūmynai, pamiškių ir šlaitų pievos. Šalyje svarbiausių tipų buveinės užima didelius plotus, tačiau plačialapės klumpaitės paplitimą labiausiai lemia dirvožemio sudėtis, drėgmės ir šviesos režimas. Visus edafinius rodiklius atitinkančiose buveinėse šios rūšies augalų pasitaiko gana retai. Priežastys, ribojančios rūšies išplitimą potencialiose buveinėse, nežinomos.

Plačialapė klumpaitė įrašyta į Europos laukinės gamtos ir gamtinės aplinkos apsaugos konvencijos I priedą, Buveinių direktyvos II ir IV priedus. Rūšis įrašyta į Nykstančių laukinės faunos ir floros rūšių tarptautinės prekybos konvencijos II priedą. Ši rūšis yra Lietuvos Respublikos saugomų gyvūnų, augalų ir grybų rūšių sąraše, patvirtintame Lietuvos Respublikos

aplinkos ministro 2003 m. spalio 13 d. įsakymu Nr. 504, priskiriama VU (pažeidžiami taksonai) kategorijai pagal IUCN. Ši kategorija nurodo, jog yra didelė jo išnykimo gamtoje tikimybė.

Plačialapė klumpaitė įtraukta į Europos Bendrijos svarbos gyvūnų ir augalų rūšių, kurioms reikalinga griežta apsauga, sąrašą, patvirtintą Lietuvos Respublikos aplinkos ministro 2001 m. gruodžio 12 d. įsakymu Nr. 592, į Europos Bendrijos svarbos gyvūnų ir augalų rūšių, randamų Lietuvoje ir kurioms išsaugoti reikia steigti buveinių apsaugai svarbias teritorijas, sąrašą, patvirtintą Lietuvos Respublikos aplinkos ministro 2002 m. balandžio 8 d. įsakymu Nr. 159 ir į Lietuvos Respublikos griežtai saugomų gyvūnų, augalų ir grybų rūšių sąrašą, patvirtintą Lietuvos Respublikos aplinkos ministro 2010 m. balandžio 1 d. įsakymu Nr. D1-263.

Plačialapės klumpaitės buveinių apsaugą Lietuvoje reglamentuoja Bendrieji buveinių ar paukščių apsaugai svarbių teritorijų nuostatai, patvirtinti Lietuvos Respublikos Vyriausybės 2004 m. kovo 15 d. nutarimu Nr. 276. Pagal Buveinių direktyvos reikalavimus bendrijai svarbių rūšių apsaugai turi būti steigiamos saugomos teritorijos, kuriose reikia išlaikyti ar atstatyti tos rūšies gerą apsaugos būklę ir užtikrinti griežtą jų apsaugą.

Žaliosios kaimo apylinkės (LTTRA0024) buveinių apsaugai svarbi teritorija (toliau - BAST) įsteigta ir apsaugos tikslai patvirtinti pagal LR aplinkos ministro 2020-10-15 įsakymą Nr. D1-633. Pagal šį teisės aktą numatoma, jog vieni iš šio BAST tikslų yra:

- išsaugoti palankią apsaugos būklę plačialapei klumpaitei tinkamai buveinei ne mažesniame kaip 0,16 ha plote, kuriame būtų reguliariai aptinkama ne mažiau kaip 300 plačialapės klumpaitės žydinčių individų (kerų);
- atkurti palankią apsaugos būklę plačialapei klumpaitei tinkamai buveinei ne mažesniame kaip 1,8 ha plote, kuriame būtų reguliariai aptinkama ne mažiau kaip 20 plačialapės klumpaitės individų (kerų).

Didelė grėsmė plačialapės klumpaitės buveinių būklei Žaliosios kaimo apylinkės BAST kyla dėl per daug sutankėjusių krūmų ir gausių virtuolių.

Atsižvelgiant į Aukštadvario regioninio parko direkcijos pateiktus siūlymus dėl plačialapės klumpaitės buveinių sąlygų gerinimo išskirtuose tvarkymo plotuose (27 lentelė) numatomos priemonės: **retinti jaunas egles ir šalinti krūmus, šalinti medžių virtuolius bei šakas.** Įgyvendinus numatytas priemones, įmanoma atkurti bei pagerinti ir ilgą laiką palaikyti palankią buveinių būklę bei užtikrinti plačialapės klumpaitės populiacijos gyvybingumą.

Retinti jaunas egles ir šalinti krūmus. Palanki plačialapės klumpaitės buveinės būklė turi būti palaikoma išsaugant palyginti atvirą, krūmais neapaugusią buveinę. Dėl to būtina šalinti buveinėje tankiai augančius krūmus. Plačialapės klumpaitės buveinėje krūmų projekcinis padengimas turi būti ne daugiau kaip 50 proc., iš jų eglaičių – ne daugiau kaip 20 proc. bendro krūmų padengimo. Įgyvendinant priemonę krūmai ir jauni eglės medeliai turi būti kertami kirviu

arba pjaunami motopjūklu žiemą, tik susidarius ilgalaikei sniego dangai ir (arba) nuolatiniam įšalui (išskyrus, kai tokios sąlygos priemonės įgyvendinimo metais nesusidaro). Šalinami sausmedžiai, šaltekšniai, šermukšniai, lazdynai ir eglės, kurių kamieno skersmuo yra 2–7 cm, aukštis – iki 3 m. Nupjauti ar nukirsti krūmai su visomis nenugenėtomis šakomis turi būti pašalinami iš teritorijos bei sutvarkyti ir panaudoti Lietuvos Respublikos teisės aktų nustatyta tvarka. Sukrauti į krūvas ir palikti arba deginti nupjautų krūmų teritorijoje ir draustinių gamtinių buveinių plotuose negalima. Nupjautus krūmus laikinai (ne ilgiau kaip 1 mėnesį) galima sandėliuoti už teritorijos ribų esančio keliuko pakraštyje. Priemonė įgyvendinama kas 2 metus, sausio–vasario ir (ar) gruodžio mėnesiais, tvarkymo plotuose **Nr. 1 ir Nr. 2**, kurių bendras plotas yra **7,4 ha**. Atliekant priemonę antrą kartą (po 2 metų) turi būti iškertamos krūmų atžalos.

Šalinti medžių virtuolius bei šakas. Numatytame tvarkymo plote yra virtuolių ir pavienių vėjavartų, kurių šakos dengia dalį teritorijos ir taip sumažina plačialapės klumpaitės buveinių plotą. Dėl to būtina nugenėti virtuolius ir pašalinti šakas (37 pav.). Esant poreikiui (pvz. dėl galimų kenkėjų židinių) virtuolių ar vėjavartų stiebus galima suskersuoti ir pašalinti iš tvarkomo ploto. Numatyti darbai atliekami žiemą, tik susidarius ilgalaikei sniego dangai ir (arba) nuolatiniam įšalui (išskyrus, kai tokios sąlygos priemonės įgyvendinimo metais nesusidaro) naudojant kirvį arba motopjūklą. Nugenėtos šakos ir medžių stiebai turi būti pašalinti iš teritorijos bei sutvarkyti ir panaudoti Lietuvos Respublikos teisės aktų nustatyta tvarka. Sukrauti į krūvas ir palikti arba deginti nugenėtų šakų teritorijoje ir draustinių gamtinių buveinių plotuose negalima. Nugenėtas šakas ir virtuolių stiebus (ne ilgiau kaip 1 mėnesį) galima sandėliuoti už teritorijos ribų esančio keliuko pakraštyje. Priemonė įgyvendinama kas 2 metus, sausio–vasario ir (ar) gruodžio mėnesiais, tvarkymo plote **Nr. 1**, kuris užima **5,4 ha** plotą.



37 pav. Plačialapė klumpaitė (*Cypripedium calceolus*) ir virtuolis (Onuškio girininkija)

Sklypai, kuriuose projektuojami plačialapės klumpaitės buveinių sąlygų gerinimo darbai pateikiami 27 lentelėje. Tvarkymo plotų lokalizacija regioninio padalinio patikėjimo teise valdomuose valstybinės reikšmės miškuose pateikiama 9 priede.

27 lentelė. Gamtotvarkos priemonės valstybinės reikšmės miškuose (Žaliosios kaimo apylinkės BAST)

Tvarkymo plotas					Medyno rūšinė sudėtis	Augavietė	Priemonės pavadinimas (aprašymas)	Miško grupė
Nr.	**Kv.**	**Skl.**	**Sklypo plotas, ha**	**Tvarkymo plotas sklype, ha**				
Onuškio girininkija								
1	60	22	8,1	4,4	6E 2E 1E 1P Lz, Sm tankus	Ncl	**Retinti jaunas egles ir šalinti krūmus (**šalinti buveinėje tankiai augančius krūmus**)** **Šalinti medžių virtuolius bei šakas (**nugenėti virtuolius ir pašalinti šakas)	**IIA**
	60	25	0,3	0,3	6P 3E 1E D Lz, vidutinis	Ncl		**IIA**
	60	26	0,7	0,7	7E 2P 1E B Lz, Šm, tankus	Ncl		**IIA**
Iš viso:				**5,4**				
2	60	29	0,7	0,7	8P 1E 1E Lz, Sm vidutinis	Ncl	**Retinti jaunas egles ir šalinti krūmus (**šalinti buveinėje tankiai augančius krūmus**)**	**IIA**
	60	30	1,3	1,3	8P 1E 1E Lz, Sm, vidutinis	Ncl		**IIA**
Iš viso:				**2,0**				

5.8 Saugomų augalų buveinių sąlygų gerinimas Spindžiaus miško BAST

Spindžiaus miško buveinių apsaugai svarbi teritorija (toliau - BAST) (LTTRA0007) yra Trakų r. savivaldybėje (Aukštadvario girininkijoje). Teritorija įsteigta LR aplinkos ministro 2021 m. birželio 7 d. įsakymu Nr. D1-350 "Dėl Lietuvos Respublikos aplinkos ministro 2018 m. balandžio 19 d. įsakymo Nr. D1-317 „Dėl buveinių apsaugai svarbių teritorijų nustatymo" pakeitimo". Vertybės, dėl kurių atrinkta vietovė ir kurioms nustatyti apsaugos tikslai: **EB svarbos gamtinės buveinės** (3140, Ežerai su menturdumblių bendrijomis; 3160 Natūralūs distrofiniai ežerai; 6210, Stepinės pievos; 6510, Šienaujamos mezofitų pievos; 7140 Tarpinės pelkės ir liūnai; 7160, Nekalkingi šaltiniai ir šaltiniuotos pelkės; 7210, Žemapelkės su šakotąja ratainyte; 7220, Šaltiniai su besiformuojančiais tufais; 7230, Šarmingos žemapelkės; 9010, Vakarų taiga; 9050, Rūšių turtingi eglynai; 9060, Spygliuočių miškai ant fluvioglacialinių ozų; 9080, Pelkėti lapuočių miškai; 91D0 Pelkiniai miškai; 91E0, Aliuviniai miškai), **saugomi augalai ir gyvūnai** (plačialapė klumpaitė; žvilgančioji riestūnė; dvilapis purvuolis; vėjalandė šilagėlė; ūdra; skiauterėtasis tritonas).

Pagal šį teisės aktą numatoma, jog vieni iš šio BAST tikslų yra:

- atkurti palankią apsaugos būklę plačialapei klumpaitei tinkamai buveinei ne mažesniame kaip 0,6 ha plote, kuriame būtų reguliariai aptinkama plačialapės klumpaitės individų;
- atkurti palankią apsaugos būklę vėjalandei šilagėlei tinkamoms buveinėms ne mažesniame kaip 9 ha plote, kuriame būtų reguliariai aptinkama vėjalandės šilagėlės individų;
- pasiekti vėjalandei šilagėlei tinkamos buveinės susiformavimą ne mažesniame kaip 3,6 ha plote, kuriame būtų reguliariai aptinkama vėjalandės šilagėlės individų;
- atkurti palankią apsaugos būklę dvilapiui purvuoliui tinkamai buveinei ne mažesniame kaip 0,3 ha plote, kuriame būtų reguliariai aptinkama dvilapio purvuolio individų.

Atsižvelgiant į Aukštadvario regioninio parko direkcijos pateiktus siūlymus dėl plačialapės klumpaitės, vėjalandės šilagėlės bei dvilapio purvuolio buveinių sąlygų gerinimo išskirtuose tvarkymo plotuose (28 lentelė) numatomos priemonės: **retinti jaunas egles ir šalinti krūmus; šalinti medžių virtuolius bei šakas; specialieji biologinės įvairovės palaikymo kirtimai; mechaniškai ardyti dirvožemį; biomasės šalinimas iš vėjalandės šilagėlės buveinių; krūmų kirtimas dvilapio purvuolio buveinėse ir pelkinių žolinių augalų pjovimas**

ir šalinimas. Įgyvendinus numatytas priemones, įmanoma atkurti bei pagerinti ir ilgą laiką palaikyti palankią saugomų augalų buveinių būklę bei užtikrinti populiacijų gyvybingumą.

Retinti jaunas egles ir šalinti krūmus. Palanki plačialapės klumpaitės buveinės būklė turi būti palaikoma išsaugant palyginti atvirą, krūmais neapaugusią buveinę. Dėl to būtina šalinti buveinėje tankiai augančius krūmus. Plačialapės klumpaitės buveinėje krūmų projekcinis padengimas turi būti ne daugiau kaip 50 proc., iš jų eglaičių – ne daugiau kaip 20 proc. bendro krūmų padengimo. Įgyvendinant priemonę krūmai ir jauni eglės medeliai turi būti kertami kirviu arba pjaunami motopjūklu žiemą, tik susidarius ilgalaikei sniego dangai ir (arba) nuolatiniam įšalui (išskyrus, kai tokios sąlygos priemonės įgyvendinimo metais nesusidaro). Šalinami sausmedžiai, šaltekšniai, šermukšniai, lazdynai ir eglės, kurių kamieno skersmuo yra 2–7 cm, aukštis – iki 3 m. Nupjauti ar nukirsti krūmai su visomis nenugenėtomis šakomis turi būti pašalinami iš teritorijos bei sutvarkyti Lietuvos Respublikos teisės aktų nustatyta tvarka. Priemonė įgyvendinama kas 2 metus, sausio–vasario ir (ar) gruodžio mėnesiais. Vykdant priemonę antrą kartą (po 2 metų) turi būti iškertamos krūmų atžalos. Priemonė įgyvendinama tvarkymo plote **Nr. 1**, kurio dydis yra **0,9 ha**.

Šalinti medžių virtuolius bei šakas. Virtuolių ir pavienių vėjavartų šakos dengia dalį teritorijos taip sumažindamos plačialapės klumpaitės buveinių plotą. Dėl to būtina nugenėti virtuolius ir pašalinti šakas. Esant poreikiui (pvz. dėl galimų kenkėjų židinių) virtuolių ar vėjavartų stiebus galima suskersuoti ir pašalinti iš tvarkomo ploto. Numatyti darbai atliekami žiemą, tik susidarius ilgalaikei sniego dangai ir (arba) nuolatiniam įšalui (išskyrus, kai tokios sąlygos priemonės įgyvendinimo metais nesusidaro) naudojant kirvį arba motopjūklą. Nugenėtos šakos ir medžių stiebai turi būti pašalinti iš teritorijos bei sutvarkyti ir panaudoti Lietuvos Respublikos teisės aktų nustatyta tvarka. Priemonė įgyvendinama kas 2 metus, sausio–vasario ir (ar) gruodžio mėnesiais, tvarkymo plote **Nr. 1**, kuris užima **0,9 ha** plotą.

Specialieji biologinės įvairovės palaikymo kirtimai. Vėjalandės šilagėlės augavietėms neigiamą poveikį daro savaiminės sukcesijos: sutankėjantys medynai ir krūmų ardo tankėjimas. Jeigu krūmų ardo padengimas padidėja iki maždaug 60 %, vėjalandė šilagėlė beveik nežydi ir nustoja daugintis. Buveinės apšviestumo mažėjimas neigiamai veikia vėjalandę šilagėlę. Augalams stingant šviesos, jie ima mažai žydėti, užmezga mažai sėklų arba jų visai nesubrandina ir ilgainiui populiacijos nuskursta. Dėl šių priežasčių būtina atlikti specialiuosius biologinės įvairovės palaikymo miško kirtimus vėjalandės šilagėlės buveinėse.

Vėjalandės šilagėlės buveinėse krūmų projekcinis padengimas neturi viršyti 10 proc., o bendras medžių lajų projekcinis padengimas ne didesnis nei 50 proc. Įgyvendinant priemonę medžių ir krūmų kirtimas turi būti vykdomas žiemą, įšalus gruntui ir susidarius sniego dangai išskyrus, kai tokios sąlygos priemonės įgyvendinimo metais nesusidaro. Pjaunant ir kertant

krūmus turi būti paliekami ne aukštesni kaip 5 cm kelmeliai, o esant galimybei – nukertami sulig dirvožemio paviršiumi. Vėlesniu tvarkymo laikotarpiu atželiantys krūmai ir medeliai šalinami kas 2 metus. Prioriteto mažėjimo tvarka kertama: pažeistos eglės, eglės, lapuočiai medžiai, pušys.

Nupjauti ar nukirsti krūmai ir medžiai su šakomis turi būti pašalinami iš teritorijos bei sutvarkyti vadovaujantis Lietuvos Respublikos teisės aktų nustatyta tvarka. Priemonė įgyvendinama kas 2 metus, sausio–vasario ir (ar) gruodžio mėnesiais, tvarkymo plotuose **Nr. 2, Nr. 3, Nr. 4, Nr. 5**, kurie užima **14,0 ha** plotą.

Biomasės šalinimas iš vėjalandės šilagėlės buveinių. Labai neigiamai vėjalandės šilagėlės populiacijas veikia susikaupiančios ir dirvožemio paviršių uždengiančios nuokritos (lapai, spygliai, sausos žolės, šakelės), stora samanų danga ir medžių virtuoliai. Tokiose buveinėse sėklos nepasiekia dirvožemio ir menkai dygsta, augalai išaugina mažai žiedų, o dalis žiedų nepražysta. Vėjalandės šilagėlės buveinėse nuokritų ir augalų liekanų projekcinis padengimas neturi viršyti 10 proc., o bendras samanų projekcinis padengimas ne didesnis nei 50 proc. Šiems rodikliams esant aukščiau nurodytų ribų būtina iš tvarkymo plotų šalinti biomasę. Biomasė šalinama grėbliu sugrėbiant samanas, nuokritas (spyglius, lapus, smulkias medžių šakelės ir kt.). Jei yra didesnis kiekis virtuolių, kurie užima vėjalandės šilagėlės buveinę juos būtina supjaustyti kaladėmis ir pašalinti iš tvarkomo ploto. Sugrėbtos nuokritos bei virtuoliai turi būti pašalinami iš teritorijos bei sutvarkyti vadovaujantis Lietuvos Respublikos teisės aktų nustatyta tvarka. Priemonė įgyvendinama rudenį, spalio – lapkričio mėnesiais, tvarkymo plotuose **Nr. 2, Nr. 3, Nr. 4, Nr. 5**, kurie užima **14,0 ha** plotą.

Mechaniškai ardyti dirvožemį. Vėjalandė šilagėlė geriausiai auga sausuose retuose pušynuose, kuriuose nėra samanų dangos arba ji gana reta, yra atviro dirvožemio plotelių. Stora samanų ar žolių danga slopina augalų žydėjimą. Tokiose buveinėse augalai išaugina mažai žiedų, o dalis žiedų nepražysta, nes neprasiskverbia pro samanų ir žolių dangą. Vėjalandės šilagėlės buveinėse ploteliai su pliku (atviru) dirvožemiu turi sudaryti nuo 10 % iki 50 %, gali būti net iki 70 %. Norint padidinti saugomų augalų individų skaičių bei suformuoti naujas, potencialias augavietes, greta augančių vėjalandės šilagėlės augalų grupių būtina mechaniškai pažeisti dirvožemį. Pažaidų plotas turi būti 1–3 m² ir jie turi būti nutolę per 5–10 m nuo augančių augalų grupių. Prieš pradedant darbus, būsimų pažaidų plotai turi būti pažymėti iš anksto, siekiant išvengti vėjalandės šilagėlės augalų grupių sunaikinimo. Priemonė įgyvendinama anksti pavasarį (kovo mėnesio pradžioje) arba vėlai rudenį: spalio – lapkričio mėnesiais, tvarkymo plotuose **Nr. 3, Nr. 4** kurie užima **9,3 ha** plotą.

Krūmų kirtimas dvilapio purvuolio buveinėse. Dvilapiui purvuoliui būdingos gerai apšviestos, atviros, su reta žolinių augalų ir vešlia samanų danga buveinės. Jeigu buveinėse

vyrauja krūmai ir aukštaūgiai žoliniai augalai, dvilapiai purvuoliai nustelbiami, mažiau žydi, užmezga mažai arba visai neužmezga vaisių, nėra sėkloms sudygti tinkamų mikrobuveinių. Palanki dvilapio purvuolio buveinės būklė turi būti palaikoma išsaugant atviras, krūmais neapaugusias buveines. Dėl to būtina šalinti buveinėje jau suvešėjusius krūmus. Teritorijoje turėtų būtų pašalinti visi krūmai, blogiausiu atveju jų projekcinis padengimas turi likti ne didesnis kaip 10 proc. Įgyvendinant priemonę krūmai turi būti pjaunami motopjūklu arba kertami kirviu žiemą, tik susidarius ilgalaikei sniego dangai ir (arba) nuolatiniam įšalui (išskyrus, kai tokios sąlygos priemonės įgyvendinimo metais nesusidaro), sulig žemės paviršiumi. Nukirsti krūmai turi būti pašalinami iš teritorijos bei sutvarkyti ir panaudoti Lietuvos Respublikos teisės aktų nustatyta tvarka. Sukrauti į krūvas ir palikti arba deginti nukirstus krūmus teritorijoje ir gretimuose draustinių gamtinių buveinių plotuose draudžiama. Priemonė įgyvendinama vieną kartą, sausio–vasario ir (ar) gruodžio mėnesiais, tvarkymo plote **Nr. 6,** kuris užima **1,0 ha** plotą. Tinkamai įgyvendinus priemonę, vėliau krūmų atžalos gali būti pjaunamos kartu su kitais žoliniais augalais

Pelkinių žolinių augalų pjovimas ir šalinimas. Siekiant išsaugoti dvilapiui purvuoliui palankias buveinės sąlygas, būtina šienauti žolinius augalus, kad buveinėje būtų tinkamos apšvietimo sąlygos ir nesusidarytų storas jų liekanų sluoksnis. Žoliniai augalai teritorijoje turi būti pjaunami dalge arba žoliapjove, tačiau jų negalima smulkinti. Lengvu grėbliu nupjauti žoliniai augalai ir jų liekanos turi būti sugrėbiamos taip, kad nebūtų pažeista pelkės samanų danga. Nupjauta žolė turi būti pašalinta iš teritorijos ribų bei sutvarkyta ir panaudota Lietuvos Respublikos teisės aktų nustatyta tvarka. Sukrauti į krūvas ir palikti arba deginti nupjautą žolę teritorijoje ir gretimuose draustinių gamtinių buveinių plotuose draudžiama. Priemonė įgyvendinama spalio–lapkričio mėnesiais, tvarkymo plote **Nr. 6**, kuris užima **1,0** ha

Sklypai, kuriuose projektuojami gamtotvarkos darbai pateikiami 28 lentelėje. Tvarkymo plotų lokalizacija regioninio padalinio patikėjimo teise valdomuose valstybinės reikšmės miškuose pateikiama 9 priede.

28 lentelė. Gamtotvarkos priemonės valstybinės reikšmės miškuose (Spindžiaus miškas BAST)

Tvarkymo plotas					Medyno rūšinė sudėtis	Amžius	Aukštis, m	Skersmuo, cm	Skalsumas	Augavietė	Miško grupė	Priemonės pavadinimas (aprašymas)	Tūris m^3, 1 ha	Paliekamas po kirtimo skalsumas	Kirtimo intensyvumas %	Iškertamas tūris, m^3	
Nr.	Kv.	Skl.	Sklypo plotas, ha	Tvarkymo plotas sklype, ha												Iš 1 ha	Tvarkymo plote
Aukštadvario girininkija																	
1	129	18	1,3	0,9	Ia:4B 3P 1E 2E J II a: 10 E Trakas: Lz, Št, retas	95 95 95 75 95 60	28 28 27 22	30 32 30 26	0,9 0,2	Ncl	IIA	**Retinti jaunas egles ir šalinti krūmus;** **Šalinti medžių virtuolius bei šakas.**					
2	119	9	0,3	0,3	Ia:8P 1P 1B II a: 8 E 1Ą 1B Trakas: Kd, Lz, retas	95 115 95 50 50 40	28 29 26 13 13 16	36 40 28 14 14 14	0,8 0,1	Nbl	IIA	**Specialieji biologinės įvairovės palaikymo kirtimai;** **Biomasės šalinimas iš vėjalandės šilagėlės buveinių.**	400 25	0,5 0	38% 100	150 25	45 7,5
2	120	1	1,0	0,3	6P 1P 2E 1E E B	170 130 90 160 70 90	30 28 26 31	48 38 32 48	0,7	Ščp	IIA	**Specialieji biologinės įvairovės palaikymo kirtimai;** **Biomasės šalinimas iš vėjalandės šilagėlės buveinių.**	370	0,5	29%	106	32
2	120	3	4,1	0,3	Ia: 9P 1B Ą K D IIa: 10E Trakas: Lz, vidutinis	60 60 60 60 60 50	26 25 13	28 28 14	0,8 0,2	Ncl	IIA	**Specialieji biologinės įvairovės palaikymo kirtimai;** **Biomasės šalinimas iš vėjalandės šilagėlės buveinių.**	360	0,5 0	25 100	90 45	27 14
2	120	10	0,9	0,3	Ia:7P 3E IIa:10E	55 55 55	25 23 16	28 28 16	0,7 0,1	Nbl	IIA	**Specialieji biologinės įvairovės palaikymo kirtimai;** **Biomasės šalinimas iš vėjalandės šilagėlės buveinių.**	290 30	0,5 0	29 100	83 30	25 9
2	120	11	1,3	0,1	6P 2P 2B E IIa:7E 3Ą	95 160 95 85 60 60	28 29 26 13 16	32 48 28 14 16	0,7 0,1	Nbl	IIA	**Specialieji biologinės įvairovės palaikymo kirtimai;** **Biomasės šalinimas iš vėjalandės šilagėlės buveinių.**	380 25	0,5 0	29 100	109 25	11 2,5

Tvarkymo plotas					Medyno rūšinė sudėtis	Amžius	Aukštis, m	Skersmuo, cm	Skalsumas	Augavietė	Miško grupė	Priemonės pavadinimas (aprašymas)	Tūris m^3, 1 ha	Paliekamas po kirtimo skalsumas	Kirtimo intensyvumas %	Iškertamas tūris, m^3	
Nr.	Kv.	Skl.	Sklypo plotas, ha	Tvarkymo plotas sklype, ha												Iš 1 ha	Tvarkymo plote
2	120	12	7,8	0,5	Ia:8P 1P 1B E D IIa:9E 1Ą Trakas: Kd, Lz, Šm retas	105 130 100 70 100 50 50	28 29 28 12 13	36 40 30 14 14	0,8 0,1 	Nbl	IIA	**Specialieji biologinės įvairovės palaikymo kirtimai;** **Biomasės šalinimas iš vėjalandės šilagėlės buveinių.**	410 15 	0,6 0 	25 100 	103 15 	51 7,5
2	127	2	17,4	0,6	Ia:8P 1P 1B E IIa: 10E Trakas: Lz, Št, Kd, retas	20 95 115 80 55	30 27 27 13	44 32 32 14	0,7 0,1	Nbl	IIA	**Specialieji biologinės įvairovės palaikymo kirtimai;** **Biomasės šalinimas iš vėjalandės šilagėlės buveinių.**	360 20	0,5 0	29 100	103 20	61 12
2	127	4	2,5	0,3	7P 1P 1P 1B Ą Trakas: Kd, Šm, retas	120 140 100 110 50	28 29 26 26	40 44 32 28	0,7	Nbl	IIA	**Specialieji biologinės įvairovės palaikymo kirtimai;** **Biomasės šalinimas iš vėjalandės šilagėlės buveinių.**	350	0,5	29	100	30
2	127	5	1,3	0,2	7P 2P 1B P E Ą Trakas: Kd, Šm, retas	115 95 90 140 45 40	29 26 26	44 28 28	0,7	Nbl	IIA	**Specialieji biologinės įvairovės palaikymo kirtimai;** **Biomasės šalinimas iš vėjalandės šilagėlės buveinių.**	360	0,5	29	102	21
2	127	6	4,1	0,4	5P 2P 3B P E E Trakas: Kd, Sm, retas	120 95 95 150 60 4	29 26 26	44 28 28	0,6	Nbl	IIA	**Specialieji biologinės įvairovės palaikymo kirtimai;** **Biomasės šalinimas iš vėjalandės šilagėlės buveinių.**	310	0,5	17	52	21

Tvarkymo plotas					Medyno rūšinė sudėtis	Amžius	Aukštis, m	Skersmuo, cm	Skalsumas	Augavietė	Miško grupė	Priemonės pavadinimas (aprašymas)	Tūris m^3, 1 ha	Paliekamas po kirtimo skalsumas	Kirtimo intensyvumas %	Iškertamas tūris, m^3	
Nr.	Kv.	Skl.	Sklypo plotas, ha	Tvarkymo plotas sklype, ha												Iš 1 ha	Tvarkymo plote
2	128	2	0,7	0,1	6B 2P 2P E Trakas: Kd, Lz, Sm, retas	75 75 115 45	25 25 27	28 28 40	0,8	Nbl	IIA	**Specialieji biologinės įvairovės palaikymo kirtimai;** **Biomasės šalinimas iš vėjalandės šilagėlės buveinių.**	270	0,6	25	68	7
2	128	4	1,3	0,1	4P 2P 4B E Trakas: Kd, Lz, Šm, retas	90 120 90 45	26 28 25	30 40 28	0,7	Nbl	IIA	**Specialieji biologinės įvairovės palaikymo kirtimai;** **Biomasės šalinimas iš vėjalandės šilagėlės buveinių.**	320	0,5	29	91	9
2	128	5	4,8	0,4	Ia: 8P 1P 1B E IIa: 6E 4B Trakas: Kd, Šm, Lz retas	130 95 95 85 60 40	29 27 27 13 15	38 32 30 14 16	0,7 0,2	Nbl	IIA	**Specialieji biologinės įvairovės palaikymo kirtimai;** **Biomasės šalinimas iš vėjalandės šilagėlės buveinių.**	360 35	0,5 0	29 100	103 35	41 14
3	118	15	2,8	0,4	Ia: 9P 1P E B IIa: 6E 4Ą Trakas: Št, Lz, Kd, retas	130 95 130 100 65 45	30 28 16 14	44 36 18 14	0,7 0,1	Nbl	IIA	**Specialieji biologinės įvairovės palaikymo kirtimai;** **Biomasės šalinimas iš vėjalandės šilagėlės buveinių;** **Mechaniškai ardyti dirvožemį.**	360 20	0,5 0	29 100	103 20	41 8
3	118	16	0,4	0,2	Ia: 7P 1P 2B E D IIa: 10E Trakas: Lz, Št, retas	90 110 90 80 90 65	28 29 27 16	34 38 30 18	0,7 0,2	Nbl	IIA	**Specialieji biologinės įvairovės palaikymo kirtimai;** **Biomasės šalinimas iš vėjalandės šilagėlės buveinių;** **Mechaniškai ardyti dirvožemį.**	350 60	0,5 0	29 100	100 60	20 12

Tvarkymo plotas					Medyno rūšinė sudėtis	Amžius	Aukštis, m	Skersmuo, cm	Skalsumas	Augavietė	Miško grupė	Priemonės pavadinimas (aprašymas)	Tūris m^3, 1 ha	Paliekamas po kirtimo skalsumas	Kirtimo intensyvumas %	Iškertamas tūris, m^3	
Nr.	Kv.	Skl.	Sklypo plotas, ha	Tvarkymo plotas sklype, ha												Iš 1 ha	Tvarkymo plote
3	118	17	1,8	0,4	Ia: 5P 2P 1E 2B Ą D IIa: 10E Ą Trakas: Lz, Šm, Št, retas	100 170 90 90 70 90 65 50	29 31 25 28 17	36 44 30 32 18	0,8 0,2	Nbl	IIA	**Specialieji biologinės įvairovės palaikymo kirtimai; Biomasės šalinimas iš vėjalandės šilagėlės buveinių; Mechaniškai ardyti dirvožemį.**	400 50	0,6 0	25 100	100 50	40 20
3	118	19	1,9	0,4	Ia:8P 1P 1E E B D IIa:10E Ą Trakas: Lz, Šm, Št, vidutinis	140 110 95 130 90 90 65 45	31 29 23 16	44 36 28 18	0,7 0,1	Ncl	IIA	**Specialieji biologinės įvairovės palaikymo kirtimai; Biomasės šalinimas iš vėjalandės šilagėlės buveinių; Mechaniškai ardyti dirvožemį.**	370 15	0,5 0	29 100	106 15	42 6
3	118	21	0,7	0,2	Ia:10P IIa: 9E 1Ą Trakas: Lz, Št, retas	60 45 40	25 11 10	28 12 12	0,8 0,2	Nbl	IIA	**Specialieji biologinės įvairovės palaikymo kirtimai; Biomasės šalinimas iš vėjalandės šilagėlės buveinių; Mechaniškai ardyti dirvožemį.**	350 35	0,6 0	25 100	88 35	18 7
3	119	8	6,3	0,6	Ia:7P 1E 2B P D IIa: 10E Trakas: Kd, Št, Lz, retas	95 85 95 115 95 60	29 23 26 15	36 28 28 16	1,0 0,1	Nbl	IIA	**Specialieji biologinės įvairovės palaikymo kirtimai; Biomasės šalinimas iš vėjalandės šilagėlės buveinių; Mechaniškai ardyti dirvožemį.**	480 30	0,7 0	30 100	144 30	86 18

Tvarkymo plotas					Medyno rūšinė sudėtis	Amžius	Aukštis, m	Skersmuo, cm	Skalsumas	Augavietė	Miško grupė	Priemonės pavadinimas (aprašymas)	Tūris m^3, 1 ha	Paliekamas po kirtimo skalsumas	Kirtimo intensyvumas %	Iškertamas tūris, m^3	
Nr.	Kv.	Skl.	Sklypo plotas, ha	Tvarkymo plotas sklype, ha												Iš 1 ha	Tvarkymo plote
3	126	4	13,4	2,1	Ia: 8P 1P 1B E P IIa: 10E Trakas: Lz, Kd, Šm, retas	130 100 100 80 150 50	29 26 27 13	44 32 36 14	0,7 0,1	Nbl	IIA	**Specialieji biologinės įvairovės palaikymo kirtimai; Biomasės šalinimas iš vėjalandės šilagėlės buveinių; Mechaniškai ardyti dirvožemį.**	370 15	0,5 0	29 100	106 15	222 31,5
3	126	5	1,4	0,1	Ia: 8P 1E 1B P IIa: 10E Trakas: Lz, Št, retas	140 90 100 100 60	31 23 27 15	40 28 30 16	0,8 0,1	Ncl	IIA	**Specialieji biologinės įvairovės palaikymo kirtimai; Biomasės šalinimas iš vėjalandės šilagėlės buveinių; Mechaniškai ardyti dirvožemį.**	440 30	0,6 0	25 100	110 30	11 3
3	128	1	1,3	0,5	Ia:5P 1E 1P 3B IIa: 8E 2Ą Trakas: Št, Lz, vidutinis	120 90 90 110 55 40	28 23 26 27 15 10	36 28 30 30 16 10	0,9 0,2	Nbl	IIA	**Specialieji biologinės įvairovės palaikymo kirtimai; Biomasės šalinimas iš vėjalandės šilagėlės buveinių; Mechaniškai ardyti dirvožemį.**	420 45	0,6 0	33 100	140 45	70 23
4	127	1	5,0	2,9	8P 1P 1B E Ą Trakas: Lz, Št, Šm, vidutinis	140 100 120 50 50	30 27 28	44 30 32	0,8	Nbl	IIA	**Specialieji biologinės įvairovės palaikymo kirtimai; Biomasės šalinimas iš vėjalandės šilagėlės buveinių; Mechaniškai ardyti dirvožemį.**	410	0,6	25	103	297
4	127	7	1,5	1,5	6P 1P 3B E Ą Trakas: Lz, Št, tankus	130 100 110 70 50	31 28 29	44 36 36	0,7	Nbl	IIA	**Specialieji biologinės įvairovės palaikymo kirtimai; Biomasės šalinimas iš vėjalandės šilagėlės buveinių; Mechaniškai ardyti dirvožemį.**	390	0,5	29	111	167

Tvarkymo plotas					Medyno rūšinė sudėtis	Amžius	Aukštis, m	Skersmuo, cm	Skalsumas	Augavietė	Miško grupė	Priemonės pavadinimas (aprašymas)	Tūris m^3, 1 ha	Paliekamas po kirtimo skalsumas	Kirtimo intensyvumas %	Iškertamas tūris, m^3	
Nr.	Kv.	Skl.	Sklypo plotas, ha	Tvarkymo plotas sklype, ha												Iš 1 ha	Tvarkymo plote
5	137	9	4,6	0,7	Ia:8P 1P 1E E B IIa: 6E 4Ą Trakas: Lz, Šm, Št, retas	140 100 90 120 100 50 40	29 27 23 13 11	44 36 28 14 12	0,8 0,1	Nbl	IIA	**Specialieji biologinės įvairovės palaikymo kirtimai;** **Biomasės šalinimas iš vėjalandės šilagėlės buveinių.**	410 20	0,6 0	25 100	103 20	72 14
5	137	10	0,1	0,1	Ia: 10P E IIa: 6Ą 4E Trakas: Šm, Št, retas	150 80 50 50	28 12 13	44 14 14	0,7 0,1	Nbl	IIA	**Specialieji biologinės įvairovės palaikymo kirtimai;** **Biomasės šalinimas iš vėjalandės šilagėlės buveinių.**	350 15	0,5 0	29 100	100 15	10 2
6	129	20	1,4	1,0	Pelkė Trakas: Kr, Št, retas					Pc	IIA	**Krūmų kirtimas dvilapio purvuolio buveinėse;** **Pelkinių žolinių augalų pjovimas ir šalinimas.**					
Iš viso:				**15,9**												**3204**	**1688**

5.9. Specialiosios gamtotvarkos priemonės

Miškas yra vienas iš pagrindinių Lietuvos gamtos turtų, kuris teikia ne tik medieną ar kitus miško produktus (uogas, grybus vaistažoles ir kt.), bet ir yra esminis ekologinės pusiausvyros faktorius. Miškas sudaro daugelio gyvūnijos ir augmenijos rūšių buveines, stabdo dirvos eroziją, absorbuoja anglies dvideginį, grynina orą, saugo gruntinius paviršinius vandenis, suteikia galimybę žmonėms poilsiauti.

Vykdant miškotvarkos suprojektuotas ūkines priemones, didelis dėmesys skiriamas teritorijoms, kuriose siekiama palaikyti, gausinti bei išsaugoti biologinę įvairovę. Ekologiškai vertingiems miško sklypams šiame darbe buvo priskirti naujai nustatyti miškuose esantys žemės plotai, turintys didelę vertę biologinės įvairovės išsaugojimui, pagausinimui ir praturtinimui – tai saugotinos nuo apaugimo medžiais ir krūmais atviros miško buveinės, miško sklypai su pavieniais ekologiškai vertingais medžiais (senmedžiais). Didelis dėmesys turi būti skirtas atliekant miško ūkinius darbus (kirtimus) prie saugomų paukščių lizdaviečių, taip pat, atrėžiant biržes būtina atsižvelgti į paliekamų biologinei įvairovei svarbių medžių atrinkimą ir išdėstymą. Gausinant biologinę įvairovę miške, yra svarbios numatytos biotechninės priemonės.

5.9.1 Atvirų buveinių saugojimas nuo apaugimo

Natūralios miško pelkės ir laukymės - didesnis atviras plotas, dažniausiai apsuptas miško (38 pav.). Paprastai būna apaugęs žolėmis ar neaukštais krūmais. Šios atviros vietos yra labai svarbios biologinės įvairovės palaikymui. Apaugdamos sumedėjusia augalija, praranda savo išskirtinę reikšmę bei tinkamumą atviras miško erdves besirenkančioms augalijos ir gyvūnijos rūšims.



38 pav. Natūrali miško laukymė

Saugoti nuo apaugimo. Tam, kad atviros pelkės, pievos, miško laukymės toliau neužaugtų medžiais ir krūmais bei nesuvešėtų tanki žolinė augalija – būtina nuolat vykdyti gamtotvarkos priemones. Užtenka vieną kartą per sezoną nušienauti žolę, nendres, iškirsti, išpjauti ar išrauti krūmų ir medžių atžalas. Žolė pjaunama dalgiu, rankine žoliapjove arba lengva technika, ypatingai svarbu, kad nebūtų pažeistas dirvožemio paviršius. Pjaunama žolė negali būti smulkinama. Krūmai, medžių atžalos bei pavieniai menkaverčiai medžiai kertami kirviais, pjaunami motopjūklais ar krūmapjovėmis arba išraunami. Rovimo metodika pasiteisina pelkinėse augavietėse ir pelkėse, kur dėka durpinio grunto juos lengva išrauti. Nupjauta biomasė esant galimybei turi būti išgabenta iš tvarkomo ploto ir utilizuota Lietuvos Respublikos teisės aktų nustatyta tvarka. Priemonę geriausia įgyvendinti antroje vasaros pusėje – rugpjūčio mėn., nužydėjus retiems žoliniams augalams. Rugpjūčio mėnesį nupjautos medžių bei krūmų atžalos turi mažiausiai potencialo sumedėti ir atlaikyti žiemos šalčius. Priemonė įgyvendinama sklypuose, kurie pateikti 29 lentelėje.

29 lentelė. Atvirų buveinių saugojimas nuo apaugimo Trakų regioninio padalinio miškuose

Eil. Nr.	Kv. Nr.	Skl. Nr.	Žemės naudmena	Plotas, ha	Priemonės pavadinimas
Aukštadvario girininkija					
1	39	24	Miško laukymė	1,1	**Saugoti nuo apaugimo**
2	38	10	Miško laukymė	2,0	**Saugoti nuo apaugimo**
3	38	17	Miško laukymė	0,1	**Saugoti nuo apaugimo**
4	38	21	Miško laukymė	0,3	**Saugoti nuo apaugimo**
5	38	23	Miško laukymė	0,4	**Saugoti nuo apaugimo**
6	588	1	Miško laukymė	1,2	**Saugoti nuo apaugimo**
7	10	14	Miško pelkė	0,2	**Saugoti nuo apaugimo**
8	16	6	Miško pelkė	0,1	**Saugoti nuo apaugimo**
9	573	71	Trasa (platesnė nei 10 m.)	0,9	**Saugoti nuo apaugimo**
10	573	73	Miško laukymė	1,3	**Saugoti nuo apaugimo**
			Iš viso:	**7,6**	
Lentvario girininkija					
11	81	8	Miško laukymė	1,0	**Saugoti nuo apaugimo**
12	286	4	Miško laukymė	0,4	**Saugoti nuo apaugimo**
13	286	8	Miško laukymė	0,5	**Saugoti nuo apaugimo**
14	290	9	Miško laukymė	0,4	**Saugoti nuo apaugimo**
15	62	16	Miško laukymė	0,4	**Saugoti nuo apaugimo**
			Iš viso:	**2,7**	
Jagelonių girininkija					
16	9	7	Pašarų aikštelė	1,5	**Saugoti nuo apaugimo**
17	12	1	Pašarų aikštelė	0,7	**Saugoti nuo apaugimo**
18	12	2	Pašarų aikštelė	0,4	**Saugoti nuo apaugimo**
19	14	6	Pašarų aikštelė	5,4	**Saugoti nuo apaugimo**
20	17	2	Pašarų aikštelė	3,4	**Saugoti nuo apaugimo**
21	20	20	Pašarų aikštelė	0,8	**Saugoti nuo apaugimo**
22	50	3	Pašarų aikštelė	0,5	**Saugoti nuo apaugimo**
23	1782	10	Pašarų aikštelė	2,3	**Saugoti nuo apaugimo**
24	11	19	Pašarų aikštelė	0,6	**Saugoti nuo apaugimo**
			Iš viso:	**15,6**	
Onuškio girininkija					
25	108	6	Miško laukymė	0,4	**Saugoti nuo apaugimo**
26	124	13	Miško laukymė	0,6	**Saugoti nuo apaugimo**
			Iš viso:	**1,0**	
Paluknio girininkija					
27	203	6	Miško laukymė	0,6	**Saugoti nuo apaugimo**
			Iš viso:	**0,6**	

Eil. Nr.	Kv. Nr.	Skl. Nr.	Žemės naudmena	Plotas, ha	Priemonės pavadinimas
Ropėjų girininkija					
28	25	3	Miško laukymė	0,4	**Saugoti nuo apaugimo**
29	25	18	Miško laukymė	0,4	**Saugoti nuo apaugimo**
30	73	3	Miško laukymė	1,2	**Saugoti nuo apaugimo**
31	43	6	Miško laukymė	0,9	**Saugoti nuo apaugimo**
32	72	5	Miško laukymė	0,6	**Saugoti nuo apaugimo**
			Iš viso:	**3,5**	
Semeliškių girininkija					
33	54	23	Miško laukymė	1,6	**Saugoti nuo apaugimo**
34	50	2	Pelkė	1,7	**Saugoti nuo apaugimo**
35	22	21	Miško laukymė	0,6	**Saugoti nuo apaugimo**
			Iš viso:	**3,9**	
Trakų girininkija					
36	96	12	Miško laukymė	0,6	**Saugoti nuo apaugimo**
			Iš viso:	**0,6**	
Būdos girininkija					
37	305	10	Miško laukymė	0,5	**Saugoti nuo apaugimo**
38	131	4	Miško laukymė	0,6	**Saugoti nuo apaugimo**
39	389	12	Miško laukymė	0,6	**Saugoti nuo apaugimo**
			Iš viso:	**1,7**	
Pravieniškių girininkija					
40	377	20	Miško laukymė	0,5	**Saugoti nuo apaugimo**
41	556	16	Miško laukymė	0,2	**Saugoti nuo apaugimo**
42	556	18	Miško laukymė	0,2	**Saugoti nuo apaugimo**
			Iš viso:	**0,9**	
Paparčių girininkija					
43	187	2	Miško laukymė	0,9	**Saugoti nuo apaugimo**
			Iš viso:	**0,9**	
Vievio girininkija					
45	72	4	Miško laukymė	0,4	**Saugoti nuo apaugimo**
46	72	5	Miško laukymė	0,7	**Saugoti nuo apaugimo**
47	72	14	Miško laukymė	0,1	**Saugoti nuo apaugimo**
48	73	2	Miško laukymė	0,9	**Saugoti nuo apaugimo**
			Iš viso:	**2,1**	
Žiežmarių girininkija					
49	23	18	Miško laukymė	2,5	**Saugoti nuo apaugimo**
50	56	14	Miško laukymė	0,5	**Saugoti nuo apaugimo**
51	617	6	Pašarų aikštelė	1,3	**Saugoti nuo apaugimo**
52	617	7	Miško laukymė	1,5	**Saugoti nuo apaugimo**
			Iš viso:	**5,8**	
			IŠ VISO:	**46,9**	

Regioninio padalinio administruojamų miškų teritorijoje iš viso numatyta **46,9 ha** saugotinų nuo apaugimo miško pelkių ir laukymių. Atvirų buveinių daugiausia yra Jagelonių, Aukštadvario bei Žiežmarių girininkijų miškuose – atitinkamai 15,6 ha, 7,6 ha ir 5,8 ha (29 lentelė).

Pagal sudarytą buveinių apsaugai svarbių teritorijų sąrašą, patvirtintą LR aplinkos ministro 2018 m. balandžio 19 d. įsakymą Nr. D1-317 „Dėl buveinių apsaugai svarbių teritorijų nustatymo“, regioninio padalinio administruojamuose miškuose patvirtintuose buveinių apsaugai svarbiose teritorijose siekiant užtikrinti pievų ir pelkių buveinių apsaugą ir tvarkymą gamtotvarkinių priemonių įgyvendinimas (siekiant palaikyti atviras pievų ir pelkių buveines) turi būti finansuojamas iš tarptautinių fondų ar kitų Lietuvos biudžeto lėšų, atsižvelgiant į turimų lėšų kiekį bei darbų prioritetus.

5.9.2 Miško sklypai su pavieniais ekologiškai vertingais medžiais (senmedžiais)

Biologinei įvairovei ypač svarbūs plynose kirtavietėse paliekami seni medžiai bei išlikę antros ar net trečios kartos medžiai. Dažniausiai tai kietieji lapuočiai (ąžuolai, uosiai). Tokie ekologiškai vertingi pavieniai medžiai gali būti atskira buveine daugumai retųjų augalų ir gyvūnų rūšių. Šiame skyriuje tokie medžiai pavadinti senmedžiais ir duomenys apie juos pateikiami pagal girininkijas, nurodant tik sklypus, kuriuose jie surasti.

Regioninio padalinio miškuose seniausieji miško medžiai (senmedžiai) ar jų grupės buvo inventorizuoti kaip kertinės miško buveinės, priskiriant jas KMB tipams: pavienis medis milžinas ir medžių milžinų grupė. Jei senmedžiai dėl įvairių priežasčių nebuvo aptikti ir nepateko į KMB, jie gali būti išsaugomi miško kirtimų metu. Svarbu išsaugoti ne tik senmedį, bet ir jam būdingą aplinką. Jei senmedis pasižymi plačia, neaukštai nuo žemės išsišakojusia laja ir auga vietoje, kuri anksčiau buvo atvira, reikalinga palaipsniui atidengti tokį medį, nepaliekant kitų augančių medžių nei po laja, nei lajoje, nei kelių metrų (iki 5 m) spinduliu apie lają. Miške augusio senmedžio, turinčio aukštutinę lają, negalima atidengti pilnai – apie jį turi būti palikta nenukirsta apsauginė miško juosta, kurią sudaro bent du tokių medžių aukščiai.

Svarbiausias biologinei įvairovei yra paprastasis ąžuolas, su kuriuo yra susijusios 284 bestuburių, 324 kerpių bei daugelis paukščių ir žinduolių rūšių. Ąžuolai natūraliai gali sulaukti 600 ir daugiau metų, todėl svarbu palikti seniausius šiuos medžius nenukirstus. Su paprastąją pušimi susiję apie 90 rūšių bestuburių ir 130 kerpių rūšių. Pušys gali sulaukti iki 400 metų. Su beržu susijusios 229 bestuburių ir 126 kerpių rūšys. Beržai gali sulaukti virš 100 metų, juodalksniai – virš 200 metų amžiaus. Spygliuočių medynuose biologinei įvairovei ypatingai svarbios yra drebulės. Su drebule susijusios 97 bestuburių rūšys, dalis miško paukščių ir žinduolių. Pavienės drebulės gali sulaukti 150 ir daugiau metų.

Medynuose augantys senmedžiai turi likti nenukirsti ir neišgabenti iki visiško savo nudžiūvimo ir nuvirtimo bei natūralaus sunykimo, nes visose irimo stadijose šių senųjų medžių mediena būna labai svarbi vis kitoms retosioms organizmų rūšims.

Svarba biologinei įvairovei. Svarba biologinei įvairovei gali būti nustatoma įvairiai, tačiau rekomenduojama naudoti paprasčiausią skalę – vertę nustatyti pagal vertingus medžio elementus (Read H., 2000, 39 pav):

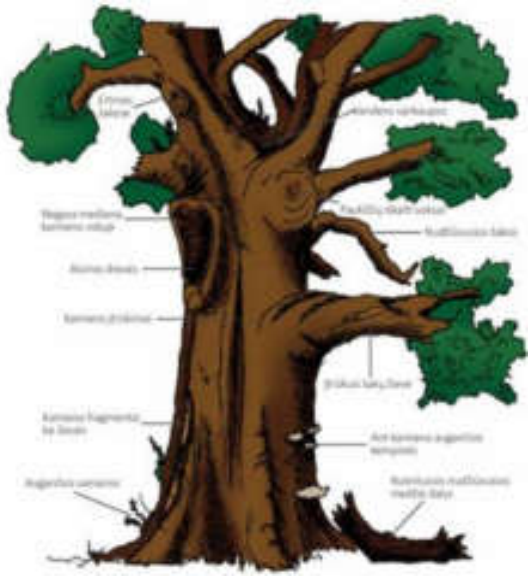

- Ertmės šakose,
- Negyva mediena kamieno viduje,
- Nudžiuvusios šakos,
- Nukritusios nudžiūvusios medžio dalys,
- Drevės,
- Paukščių iškalti uoksai,
- Kamieno įtrūkimai,
- Žievės įtrūkimai ant šakų,
- Bežievės kamieno dalys,
- Vandens sankaupos,
- Samanos ir kempinės ant kamieno

39 pav. Bioįvairovei svarbūs medžio elementai (Read H., 2000)

Nustačius bent 4 elementus galima teigti, kad medis yra vertingas biologinės įvairovės požiūriu, o kuo daugiau elementų nustatoma – tuo vertingesnis medis yra.

Regioninio padalinio teritorijoje nustatyti biologinės įvairovės požiūriu vertingi 1248 sklypai su pavieniais senmedžiais (30 lentelė, 2 priedas).

30 lentelė. Miško sklypai su pavieniais senmedžiais

Eil. Nr.	Girininkija	Sklypų su senmedžiais skaičius, vnt.
1.	Pravieniškių	136
2.	Būdos	316
3.	Palomenės	89
4.	Paparčių	20
5.	Žiežmarių	85
6.	Kruonio	116
7.	Vievio	95
8.	Jagelonių	79
9.	Semeliškių	104
10.	Trakų	8
11.	Lentvario	47
12.	Aukštadvario	71
13.	Rūdiškių	1
14.	Ropėjų	6
15.	Onuškio	20
16.	Žeronių	20
17.	Paluknio	35
Iš viso:		**1248**

Atskirai nepateikiami plotiniai duomenys apie miško sklypus su pavieniais biologinei įvairovei svarbiais medžiais ir saugotinais senmedžiais, taip pat nenurodomas vertingų medžių tikslus skaičius. Numatoma saugoti šiuos medžius ir senmedžius, o duomenys apie tokius sklypus neįtraukiami į bendrą ekologiškai vertingų teritorijų sąrašą.

5.9.3. Miško kirtimų ribojimas prie saugomų paukščių lizdaviečių

Saugomų paukščių rūšių lizdų duomenų aktualizacija regioninio padalinio teritorijoje vykdyta kartu su miškotvarkos lauko darbais. Visa informacija apie naujai aptiktus lizdus įtraukiama į SRIS duomenų bazę ir perduodama valstybinei miškų tarnybai. Visiems nustatytiems saugomų paukščių lizdams pritaikomi nekertamo miško apie juos spinduliai, vadovaujantis miško kirtimų taisyklėmis patvirtintomis 2010 m. sausio 27 d. LR aplinkos ministro įsakymu Nr. D1-79 „Dėl miško kirtimų taisyklių patvirtinimo“ (paskutinė redakcija: LR aplinkos ministro 2020 m. rugsėjo 1 d. įsakymas Nr. D1-514) (31 lentelė).

Norint užtikrinti geresnę saugomų paukščių lizdaviečių apsaugą, reikia kasmet vykdyti žinomų šių paukščių lizdų apžiūrą, nustatant lizdų užimtumą ir juose perinčių paukščių rūšis. Lizdai turi būti tikrinami vieną kartą pavasarį – balandžio, gegužės mėn. ir vieną kartą vasarą – birželio, liepos mėn. Pirmą kartą patikrinus, galima nustatyti, ar lizdas užimtas, antrą kartą patikrinus galima nustatyti kokios rūšies paukštis perėjo ir ar užaugo jaunikliai. Apžiūrėti reikėtų ne tik žinomus lizdus, bet ir biržių atvedimo metu aptiktus naujus lizdus. Jei neaiški perinčio paukščio rūšis arba reikia patikslinti naujų lizdų apsaugos spindulį bei kitas apsaugos priemones, galima kreiptis į vietos nacionalinio parko arba regioninio parko specialistus, ornitologus. Atlikus lizdų vertinimą natūroje, patikslinama kokios paukščių rūšys peri naujai rastuose lizduose ir kokios reikalingos jų apsaugos priemonės. Miško sklypuose, kuriuose naujai randamos retųjų pelėdų lizdavietės, reikalinga riboti miško kirtimo darbus vasario – gegužės mėnesiais.

Labai svarbu prieš atrėžiant biržes įvertinti ar nėra numatytose kirtavietėse ir jų aplinkoje retųjų paukščių lizdų ar veisimosi vietų. Vykdant visus miško kirtimus, biržėse būtina palikti medžius su 31 lentelėje nurodytų paukščių rūšių lizdais, paprastojo suopio ir kranklio lizdais ir prie jų formuoti biologinei įvairovei svarbių medžių grupes.

Norint sumažinti retųjų paukščių trikdymą miško sodinimo darbų pavasario metu nevykdyti kirtavietėse, esančiose šalia lizdų apsauginių spindulių ribos, jas užsodinant rudenį.

31 lentelė. Miško kirtimų apribojimai aplink retųjų paukščių lizdavietes

Veisimosi vietos spindulys nuo lizdavietės, m	Saugoma paukščių rūšis
200	Juodasis gandras*, jūrinis erelis*, kilnusis erelis, žuvininkas, didysis apuokas
150	Gyvatėdis, didysis erelis rėksnys, sakalas keleivis, žalvarnis*
100	Juodasis ir rudasis peslys, vapsvaėdis*, vištvanagis, uralinė pelėda*, mažasis erelis rėksnys*
50	Startsakalis, pelėsakalis, sketsakalis, lututė*

** šios rūšies apsaugai nustatytoje PAST gali būti nustatyti kitokie (papildomi) veisimosi vietos ir veisimosi vietos apsaugos zonos apsaugos reikalavimai vadovaujantis individualiais šios teritorijos nuostatais ir/ar ribų planais.*

5.9.4 Paliekamų biologinei įvairovei svarbių medžių ir negyvos medienos atranka ir išdėstymas

Vadovaujantis miško kirtimų taisyklių nuostatomis, kirtavietėse turi būti paliekami gyvi medžiai (40 pav.) ir negyva mediena. Tai gali būti biologinei įvairovei svarbūs medžiai, potencialūs plėšriųjų paukščių lizdiniai medžiai su patogia lizdui krauti laja, įvairūs uoksiniai medžiai, sausuoliai, stuobriai ir kt. Šie elementai skirti miškų biologinei įvairovei išsaugoti.



40 pav. Biologinei įvairovei svarbus medis plynoje kirtavietėje

Vadovaujantis „Lietuvos nacionaliniu FSC miškų valdymo standartu“, regioninio padalinio administruojamuose miškuose pagrindinių miško kirtimų (plynųjų, atrankinių ir atvejinių) biržėse prieš pradedant kirtimus atrenkama ir iki visiško suirimo paliekama ne mažiau kaip 10 vnt./ha biologinei įvairovei svarbių gyvų medžių (7 vnt./ha kietųjų lapuočių atveju). Saugomose teritorijose gali būti nustatytas kitoks paliekamų biologiniai įvairovei svarbių medžių kiekis (dažniausiai didesnis nei pagal miškų valdymo standarto reikalavimus).

Biologinei įvairovei svarbūs gyvi medžiai. Atrenkami iš vietinių rūšių įvairovės ir biologiniu požiūriu vertingiausių (dažniausiai – seniausių ir storiausių) ir vėjui atsparių medžių. Prioritetas teikiamas medžiams su mikrobuveinėmis (įskaitant medžius su drevėmis, uoksais ir stambiais lizdais). Didelio skersmens medžiai paprastai nekertami:

1. ąžuolai – virš 140 cm;
2. drebulės – virš 120 cm;
3. uosiai, maumedžiai – virš 90 cm;

4. pušys, gluosniai – virš 80 cm;
5. eglės, beržai, juodalksniai, bukai, klevai, vinkšnos, guobos – virš 70 cm;
6. skirpstai, skroblai – virš 60 cm;
7. ievos – virš 40 cm;
8. obelys, kriaušės, šermukšniai – virš 30 cm.

Paliekami biologinei įvairovei svarbūs medžiai turi atspindėti buvusio medyno rūšinę sudėtį.

Biologinei įvairovei svarbūs gyvi medžiai plynųjų miško kirtimų biržėse paliekami taip, kad jie kuo ilgiau išliktų gyvi ir būtų naudingi retoms bei nykstančioms rūšims. Šiuos medžius galima palikti tiek pavieniui, tiek biogrupėmis (po kelis ar net keliolika medžių (41 pav.)), tiek ir mišriai. Būtina atsižvelgti, kad vykdant visus miško kirtimus, biržėse būtina palikti medžius su 31 lentelėje nurodytų paukščių rūšių lizdais, paprastojo suopio ir kranklio lizdais, medžius, kuriuose yra uoksai, drevės, ir prie jų formuoti biologinei įvairovei svarbių medžių grupes.



41 pav. Pavienis bei grupinis biologinei įvairovei svarbių medžių išdėstymas kirtavietėje

Biogrupė - plyno kirtimo biržėje paliktas nekirstas miško plotas iki 0,05 ha, apimantis nepažeistą miško paklotę, pomiškį, traką, joje augančius medžius, negyvą medieną ir kitas biologiškai vertingas biržės mikrobuveines (tokias kaip pažemėjimai, pelkutės, skruzdėlynai, žvėrių urvai ir kt.). Grupėmis paliktus medžius mažiau verčia vėjas, jie auga gyvybingesni ir galės sudaryti ateities medyno seniausiųjų medžių pagrindą. Suformuotoje biogrupėje gali perėti

paprastasis suopis, kranklys ir sketsakalis. Perėjimui tokias vietas rinksis ir uoksiniai paukščiai – įvairūs geniai, meletos bei smulkieji paukščiai. Tokiose miško salelėse telksis žinduoliai.

Vykdant medienos ruošos darbus turi būti taikomos tokios technologijos, kad paliekami biologinei įvairovei svarbūs medžiai būtų nepažeisti arba ši žala būtų minimali.

Biologinei įvairovei svarbi negyva mediena - tai įvairių puvimo stadijų negyva mediena (virtėliai, stuobriai, sausuoliai, kelmai), kurių minimalus skersmuo yra ne mažesnis kaip 20 cm (42 pav.).



42 pav. Paprastosios pušies (*Pinus sylvestris*) stuobrys

Negyva mediena saugoma natūralios būklės, atsižvelgiant darbų saugos reikalavimus bei saugumą šalia kelių bei rekreacinėse vietose. Vykdant pagrindinius ir sanitarinius miško kirtimus, paliekamas biologinei įvairovei svarbios negyvos medienos kiekis turi sudaryti ne mažiau kaip 5 m3/ha, o nesant reikiamam tokios medienos kiekiui, paliekama atitinkamai daugiau biologinei įvairovei svarbių medžių. Biologinei įvairovei svarbi negyva mediena atrenkama iš didžiausio diametro virtuolių ir stuobrių. Saugomose teritorijose gali būti nustatytas kitoks paliekamos negyvos medienos kiekis (dažniausiai didesnis nei pagal miškų valdymo standarto reikalavimus).

5.9.5 Biotechninės priemonės

Prie papildomų gamtosauginių priemonių, kurios didina biologinę įvairovę priskiriamos ir šios reikalingos vykdyti biotechninės priemonės:

Inkilų gamyba, kėlimas ir priežiūra. Įvairių tipų inkilai yra labai svarbi biotechninė priemonė. Inkilus reikia kelti vietose, kur trūksta uoksinių medžių – jaunuolynuose bei pusamžiuose medynuose. Tradiciškai nemažai inkilų keliama smulkiesiems uoksiniams paukščiams: zylėms, musinukėms, taip pritraukiant juos į pageidaujamas perėti vietas. Dalį

inkilų reikėtų iškelti ir pelėdoms – retosioms žvirblinėms pelėdoms, lututėms bei įprastoms mūsų miškuose naminėms pelėdoms. Į pelėdoms keliamų inkilų vidų svarbu įberti stambių lapuočių medžių pjuvenų, nes kitaip pelėdos neperės. Pelėdų pritraukimas yra biologinė kovos priemonė su peliniais graužikais, ypatingai naujai pasodintose miško želdiniuose ir jau augančiuose jaunuolynuose. Keliant inkilus, ypač stambesniems paukščiams, svarbu taikyti apsaugos priemones nuo kiaunių (arba paties inkilo viduje, arba apie medį, kuriame iškeltas inkilas).

Paukščių inkilus užima retieji žinduoliai – miegapelės, įvairių rūšių šikšnosparniai ir vabzdžiai – širšės, vapsvos, kamanės. Šie gyvūnai yra ne tik naudingi miškui, bet daugelis jų yra reti ir saugomi.

Tikslinga kiekvienoje girininkijoje kasmet iškelti vidutiniškai bent po 20 – 30 inkilų smulkiesiems uoksiniams paukščiams ir iki 5 inkilų pelėdoms. Prieš inkilų kėlimą labai svarbu surasti, atrinkti ir pažymėti natūralius uoksinius medžius bei medžius su drevėmis. Tokių medžių su paukščių natūraliais uoksais ir drevėmis atrinkimas labai svarbus išsaugant natūralią šių paukščių ir kitų gyvūnų gyvenamąją aplinką.

Dar iki paukščių perėjimo sezono pradžios reikia apžiūrėti ir išvalyti bei suremontuoti anksčiau iškeltus inkilus.

Uoksinių ir drevėtų medžių atrinkimas ir ženklinimas. Miške surandami spygliuočiai ir lapuočiai medžiai su uoksais ir drevėmis. Pageidautinas uoksų aukštis ne žemiau kaip 3 m nuo žemės paviršiaus. Uoksiniai (drevėti) medžiai paženklinami ištisine juosta apie medžio kamieną (praktiškiau ne baltos spalvos), pažymimas numeris ant medžio ir registracijos žurnale. Uoksiniai (drevėti) medžiai numeruojami girininkijos ribose, žurnale nurodant svarbią informaciją (pvz. eilės Nr., kvartalo ir sklypo numerius, dažų spalvą, medžio rūšį, uoksų skaičių medyje ir jų išsidėstymo aukštį). Vidutiniškai atrenkamas 1 uoksinis medis 4 ha miško plote. Tokių medžių su paukščių natūraliais uoksais ir drevėmis atrinkimas labai svarbus išsaugant natūralią šių paukščių ir kitų gyvūnų gyvenamąją aplinką.

Tupėjimo vietų plėšriesiems paukščiams ir pelėdoms įrengimas (43 pav.). Tai svarbi biotechninė priemonė, pritraukianti daugumą plėšriųjų paukščių, ypatingai paprastuosius suopius bei didžiąsias pelėdas. Specialios tupėjimo vietos turi būti įrengiamos naujai įveisiamo miško plotuose. Įrengta tupėjimo vieta yra “T” formos dviguba kartis, kurios vienas galas įkasamas į žemę. Tupėjimo vietos aukštis - nuo 1,5 iki 3 m. Tokių tupėjimo vietų įrengimas labai nesudėtingas, tačiau labai efektyvus, nes iš karto pritraukia paukščius, kurie medžioja pelinius graužikus. Tokiu būdu tupėjimo vietos kartu su netoliese iškeltais inkilais veikia kaip biologinių kovos priemonių su peliniais graužikais kompleksas. Tikslinga įrengti tokias tupyklas ir plynose kirtavietėse, o sklypuose netoli jų iškelti inkilus pelėdoms. Jei kirtavietėse bus įrengtos tupyklos, didesnė tikimybė, kad greta jų perės suopiai ir kiti plėšrieji paukščiai. Kiekvienoje želdavietėje ar plynoje kirtavietėje, jei joje trūksta natūralių tupyklų, reikia įrengti bent po 2-3 tokias tupėjimo vietas.



43 pav. Biotechninė priemonė – paukščių tupėjimo vieta

Nektaringų ir ornitochorinių augalų sodinimas, įveisiant ir atkuriant mišką. Naujai įveisiant ir atkuriant kirtavietėse mišką svarbu sodinti ne tik miško kultūras, bet ir nektaringus bei kitus augalus skirtus biologinei įvairovei gausinti.

Labai svarbūs yra šie augalai: įvairios gudobelių rūšys, miškinės obelys, miškinės kriaušės, trešnės, erškėčiai, sausmedžiai, blindės, šermukšniai ir kiti. Žydėdami tokie augalai pritraukia vabzdžius. Minėti augalai yra svarbūs ne tik vabzdžiams, bet ir paukščiams, tad jų sodinimas turi keleriopą naudą gausinant bioįvairovę miškuose ir kovojant su miško kenkėjais.

Želdant mišką tik spygliuočių medžių rūšimis Na, Nae, Nb augavietėse, reikia ne mažiau 1% želdomo ploto apsodinti nektaringais lapuočiais medžiais ir krūmais. Jie sodinami grupėmis ne mažesnėmis kaip 30 m2 ploto. Vidutiniškai į 1 ha sodinama 2,5 tūkst. vnt. sodmenų.

Skruzdėlynų aptvėrimas. Biotechninė priemonė, skirta biologinei kovai su miško kultūras, jaunuolynus ir kitus medynus puolančių vabzdžių rūšių invazijomis. Skruzdėlynai gali būti tveriami nuo šernų (44 pav.). Skruzdėlynų tvėrimo apimtys priklauso nuo teritorijoje esamų skruzdėlynų kiekio, medynų struktūros, metų sezono bei invazinių vabzdžių rūšių aktyvumo.



44 pav. Biotechninė priemonė – skruzdėlynų aptvėrimas

Invazinių augalų naikinimas. Invazinė rūšis – augalų, gyvūnų ar grybų svetimžemė rūšis, porūšis arba žemesnio taksono egzemplioriai, introdukuoti už jų natūralaus paplitimo arealo ribų ir kurių įsikūrimas arba plitimas kelia grėsmę arba daro neigiamą poveikį biologinei įvairovei, ekosistemoms, ekonomikai ar kenkia žmonių sveikatai. Invazinės rūšys yra viena didžiausių grėsmių gamtinei įvairovei pasaulyje, jos sukelia ne tik gamtosaugos problemų, tačiau ir nuostolių žemės ūkiui, miško pramonei, turizmui, kelia grėsmę ir žmonių sveikatai.

Trakų regioninio padalinio administruojamų miškų teritorijoje paplitę šie invaziniai augalai: uosialapis klevas (*Acer negundo*), vėlyvoji ieva (*Prunus serotina*) gausialapis lubinas (*Lupinus polyphyllus*) šluotinis sausakrūmis (*Sarothamnus scoparius*), sosnovskio barštis (*Heracleum sosnowskyi*) ir kt. augalai, kurie įtraukti į LR aplinkos ministro 2004 m. rugpjūčio 16 d. patvirtintą įsakymą Nr. 433 „Dėl invazinių Lietuvoje rūšių sąrašo patvirtinimo“. Tikėtina, kad netrukdomai augdami invaziniai augalai dar labiau išplis, jų augimą taps dar sunkiau kontroliuoti.

Atsižvelgiant į tai, numatoma galimybė invazinių augalų augimo ir paplitimo arealuose naudoti mechanines priemones (kirtimas, iškasimas, šienavimas, uždengimas geotekstile ir kt.), o kur to nedraudžia kiti teisės aktai ir chemines priemones. Prioritetiniai miško sklypai, kuriuose pirmiausiai naikinamos invazinės rūšys, pateikiami 32 lentelėje.

Invazinės rūšys naikinamos vadovaujantis Invazinių rūšių kontrolės ir naikinimo tvarka, patvirtinta LR aplinkos ministro 2002 m. liepos 1 d. įsakymu Nr. 352 „Dėl Introdukcijos, reintrodukcijos ir perkėlimo tvarkos aprašo, Invazinių rūšių kontrolės ir naikinimo tvarkos aprašo, Invazinių rūšių kontrolės tarybos sudėties ir nuostatų, Introdukcijos, reintrodukcijos ir perkėlimo programos patvirtinimo“ ir kitais teisės aktais.

32 lentelė. Regioninio padalinio prioritetiniai miško sklypai, kuriuose naikinamos invazinės rūšys

Girininkija	Kv. Nr.	Skl. Nr.	Tvarkymo plotas, ha	Koordinatės LKS - 94		Invazinė rūšis	Priemonės pavadinimas
Aukštadvario	39	27	0,1	535458	6049503	uosialapis klevas	Invazinių augalų naikinimas
Būdos	214	10	0,1	518166	6086229	Sosnovskio barštis	Invazinių augalų naikinimas
Kruonio	92	5	0,1	517947	6070573	Sosnovskio barštis	Invazinių augalų naikinimas
Kruonio	92	14	0,2	517898	6070439	Sosnovskio barštis	Invazinių augalų naikinimas
Kruonio	90	4	0,1	518084	6071197	Sosnovskio barštis	Invazinių augalų naikinimas
Palomenės	33	11	0,2	532540	6089137	Sosnovskio barštis	Invazinių augalų naikinimas
Pravieniškių	331	15	0,1	509593	6084059	Sosnovskio barštis	Invazinių augalų naikinimas
Pravieniškių	353	47	0,1	514888	6083854	Sosnovskio barštis	Invazinių augalų naikinimas
Pravieniškių	356	3	0,1	514458	6083645	Sosnovskio barštis	Invazinių augalų naikinimas
Pravieniškių	375	1	0,8	516392	6076309	uosialapis klevas	Invazinių augalų naikinimas
Pravieniškių	513	1	0,1	514776	6086479	Sosnovskio barštis	Invazinių augalų naikinimas
Pravieniškių	556	26	0,5	512897	6081931	Sosnovskio barštis	Invazinių augalų naikinimas
Pravieniškių	556	35	0,5	512774	6081639	Sosnovskio barštis	Invazinių augalų naikinimas
Žiežmarių	89	17	0,4	526622	6077016	Sosnovskio barštis	Invazinių augalų naikinimas
Žiežmarių	151	9	0,1	531127	6064637	Sosnovskio barštis	Invazinių augalų naikinimas
IŠ VISO:			**3,5**				

Regioninio padalinio įgyvendintos biotechninės priemonės (laikotarpyje nuo 2011 m. iki 2021 m.) pateikiamos 33 lentelėje.

33 lentelė. Regioninio padalinio gyvendintos biotechninės priemonės (2011-2020 m.)

Įgyvendinimo metai / Priemonės pavadinimas	2011	2012	2013	2014	2015	2016	2017	2018	2019	2020	Iš VISO
Pagaminta ir iškabinta inkilų	512	480	493	505	500	525	450	465	513	440	**4883**
Išvalyta, suremontuota inkilų	490	513	540	598	482	531	590	601	499	494	**5238**
Aptverta skruzdėlynų	105	102	100	103	100	100	100	70	116	76	**972**
Atrinkta ir paženklinta uoksinių medžių miške	164	172	170	176	161	198	171	169	173	171	**1725**

Biologinės įvairovės išsaugojimas yra vienas svarbiausių aplinkos apsaugos klausimų tiek Europos, tiek viso pasaulio mastu. Nuolat ir sistemingai vykdant numatytas biotechnines priemones, galima padidinti miško biologinį atsparumą, sudaryti sąlygas, kurios nepalankios miškų kenkėjams, ligų sukėlėjams, invaziniams augalams, bet yra palankios naudingiems organizmams.

LITERATŪROS SĄRAŠAS

1. Bennett G. A. European approach to nature conservation. Conserving Europe´s natural heritage towards a European ecological network. Cornvall, 1994.
2. Dėl Apšės, Baltosios Vokės, Birvėtos, Svylos ir Vasaknų biosferos poligonų įsteigimo, jų nuostatų ir ribų patvirtinimo. Lietuvos Respublikos aplinkos ministro 2004 m. gruodžio 22 d. įsakymas Nr. D1-661. [interaktyvus]. [žiūrėta 2021-06-21]. Prieiga per internetą: https://e-seimas.lrs.lt/portal/legalAct/lt/TAD/TAIS.248524/asr
3. Dėl augalų nacionalinių genetinių išteklių sąrašų patvirtinimo. Lietuvos Respublikos aplinkos ministro 2009 m. gruodžio 31 d. įsakymas Nr. D1-861. [interaktyvus]. [žiūrėta 2021-06-04]. Piriega per internetą: https://e-seimas.lrs.lt/portal/legalAct/lt/TAD/TAIS.363221/asr
4. Dėl Aukštadvario regioninio parko apsaugos reglamento patvirtinimo. Lietuvos Respublikos aplinkos ministro 2002 m. rugpjūčio 10 d. įsakymas Nr. 412. [interaktyvus]. [žiūrėta 2021-04-26]. Prieiga per internetą: https://www.e-tar.lt/portal/legalAct.html?documentId=TAR.E34E01643D84
5. Dėl Aukštadvario regioninio parko ir jo zonų bei buferinės apsaugos zonos ribų plano patvirtinimo. Lietuvos Respublikos Vyriausybės 2016 spalio 26 d. nutarimas Nr. 1054. [žiūrėta 2021-04-26]. Prieiga per internetą: https://e-seimas.lrs.lt/portal/legalAct/lt/TAD/17f75de19d0a11e68987e8320e9a5185?jfwid=6m409a8ni
6. Dėl Aukštadvario regioninio parko tvarkymo plano patvirtinimo. Lietuvos Respublikos aplinkos ministro 2016 m. lapkričio 11 d. įsakymas Nr. D1-763. [interaktyvus]. [žiūrėta 2021-04-26]. Prieiga per internetą: https://e-seimas.lrs.lt/portal/legalAct/lt/TAD/f5ebe6e2aa3711e68987e8320e9a5185?jfwid=32wf8ucb
7. Dėl Babtų-Varluvos miškų, Balbieriškio miško, Biržų girios ir Būdos-Pravieniškių miškų biosferos poligonų įsteigimo, Biosferos poligonų nuostatų bei biosferos poligonų ribų patvirtinimo. Lietuvos Respublikos aplinkos ministro 2004 m. lapkričio 15 d. įsakymas Nr. D1-590. [interaktyvus]. [žiūrėta 2021-06-21]. Prieiga per internetą: https://e-seimas.lrs.lt/portal/legalAct/lt/TAD/TAIS.245818
8. Dėl Bendrųjų buveinių ir paukščių apsaugai svarbių teritorijų nuostatų patvirtinimo. Lietuvos Respublikos Vyriausybės 2004 m. kovo 15 d. nutarimas Nr. 276. [interaktyvus]. [žiūrėta 2020-09-28]. Prieiga per internetą: https://e-seimas.lrs.lt/portal/legalAct/lt/TAD/TAIS.228645/asr

9. Dėl Bražuolės slėnio gamtotvarkos plano patvirtinimo. Lietuvos Respublikos aplinkos ministro 2012 m. vasario 14 d. įsakymas Nr. D1-144. [interaktyvus]. [žiūrėta 2021-07-23]. Prieiga per internetą: https://e-seimas.lrs.lt/portal/legalAct/lt/TAD/TAIS.418718?jfwid=bkaxm5do
10. Dėl Būdos-Pravieniškių miškų biosferos poligono gamtotvarkos plano patvirtinimo. Lietuvos Respublikos aplinkos ministro 2011 m. gruodžio 2 d. įsakymas Nr. D1-935. [interaktyvus]. [žiūrėta 2021-07-22]. Prieiga per internetą: https://e-seimas.lrs.lt/portal/legalAct/lt/TAD/d60544805d3811e688d29c6e5ef0deee?jfwid=9tq147t4y
11. Dėl Buveinių apsaugai svarbių teritorijų nustatymo. Lietuvos Respublikos aplinkos ministro 2018 m. balandžio 19 d. įsakymas Nr. D1-317. [interaktyvus]. [žiūrėta 2021-07-26]. Prieiga per internetą: https://e-seimas.lrs.lt/portal/legalAct/lt/TAD/cac30440445411e8be5787c04e42c58a/asr
12. Dėl gamtinio karkaso nuostatų patvirtinimo . Lietuvos Respublikos aplinkos ministro 2007 m. vasario 14 d. įsakymas Nr. D1-96. [interaktyvus]. [žiūrėta 2021-04-02]. Prieiga per internetą: https://www.e-tar.lt/portal/lt/legalAct/TAR.06D8BEFFEE32
13. Dėl Gamtinių buveinių apsaugai svarbių teritorijų kriterijų patvirtinimo. Lietuvos Respublikos aplinkos ministro 2001 m. balandžio 20 d. įsakymas Nr. 219. [interaktyvus]. [žiūrėta 2021-06-21]. Prieiga per internetą: https://e-seimas.lrs.lt/portal/legalAct/lt/TAD/TAIS.131245/asr
14. Dėl gamtos paveldo objektų nuostatų patvirtinimo. Lietuvos Respublikos aplinkos ministro 2005 m. balandžio 19 d. įsakymas Nr. D1-214. [interaktyvus]. [žiūrėta 2021-07-05]. Prieiga per internetą: https://e-seimas.lrs.lt/portal/legalAct/lt/TAD/TAIS.255354
15. Dėl Kauno marių regioninio parko apsaugos reglamento patvirtinimo. Lietuvos Respublikos aplinkos ministro 2002 m. rugpjūčio 10 d. įsakymas Nr. 416. [interaktyvus]. [žiūrėta 2021-04-26]. Prieiga per internetą: https://www.e-tar.lt/portal/lt/legalAct/TAR.123F4E1F9D10/asr
16. Dėl Kauno marių regioninio parko ir jo zonų bei buferinės apsaugos zonos ribų plano patvirtinimo. Lietuvos Respublikos Vyriausybės 2016 rugpjūčio 26d. nutarimas Nr. 829 [žiūrėta 2021-04-27]. Prieiga per internetą: https://e-seimas.lrs.lt/portal/legalAct/lt/TAD/bd470261652d11e688d29c6e5ef0deee?jfwid=5v2xfgp7f
17. Dėl Kauno marių regioninio parko tvarkymo plano patvirtinimo. Lietuvos Respublikos aplinkos ministro 2016 m. rugsėjo 19 d. įsakymas Nr. D1-624. [interaktyvus]. [žiūrėta 2021-04-27]. Prieiga per internetą: https://e-seimas.lrs.lt/portal/legalAct/lt/TAD/2a2cb2227eed11e6a0f68fd135e6f40c?jfwid=nz8qn82hi
18. Dėl Lietuvos Respublikos griežtai saugomų gyvūnų, augalų ir grybų rūšių sąrašo patvirtinimo. Lietuvos Respublikos aplinkos ministro 2010 m. balandžio 1 d. įsakymas Nr.

D1-263. [interaktyvus]. [žiūrėta 2021-06-01]. Prieiga per internetą: https://e-seimas.lrs.lt/portal/legalAct/lt/TAD/TAIS.368891?jfwid=rivwzvpvg

19. Dėl Lietuvos Respublikos specialiųjų žemės naudojimo sąlygų įstatymo. Lietuvos Respublikos Seimas 2019 m. birželio 6 d. priėmė įstatymą Nr. XIII-2166. [interaktyvus]. [žiūrėta 2021-04-01]. Prieiga per internetą: https://e-seimas.lrs.lt/portal/legalAct/lt/TAD/46c841f290cf11e98a8298567570d639/asr
20. Dėl miško kirtimų taisyklių patvirtinimo. Lietuvos Respublikos aplinkos ministro 2010 m. sausio 27 d. įsakymas Nr. D1-79. [interaktyvus]. [žiūrėta 2021-07-15]. Prieiga per internetą: https://e-seimas.lrs.lt/portal/legalAct/lt/TAD/TAIS.364764/asr
21. Dėl Neries regioninio parko ir jo zonų bei buferinės apsaugos zonos ribų plano patvirtinimo. Lietuvos Respublikos Vyriausybės 2016 liepos 11 d. nutarimas Nr. 731 [žiūrėta 2021-04-16]. Prieiga per internetą: https://e-seimas.lrs.lt/portal/legalAct/lt/TAD/c98216a14da411e68f45bcf65e0a17ee?jfwid=rivwzvpvg
22. Dėl Neries regioninio parko tvarkymo plano patvirtinimo. Lietuvos Respublikos aplinkos ministro 2016 m. rugpjūčio 5 d. įsakymas Nr. D1-545. [interaktyvus]. [žiūrėta 2021-04-16]. Prieiga per internetą: https://e-seimas.lrs.lt/portal/legalAct/lt/TAD/d60544805d3811e688d29c6e5ef0deee?jfwid=9tq147t4y
23. Dėl Paukščių apsaugai svarbių teritorijų atrankos kriterijų patvirtinimo. Lietuvos Respublikos aplinkos ministro 2008 m. liepos 2 d. įsakymas Nr. D1-358. [interaktyvus]. [žiūrėta 2021-06-21]. Prieiga per internetą: https://e-seimas.lrs.lt/portal/legalAct/lt/TAD/TAIS.324097/asr
24. Dėl paukščių apsaugai svarbių teritorijų nustatymo. Lietuvos Respublikos aplinkos ministro 2014 m. kovo 14 d. įsakymas Nr. D1-281. [interaktyvus]. [žiūrėta 2021-08-12]. Prieiga per internetą: https://www.e-tar.lt/portal/lt/legalAct/b7b0bdd0e59811e39ea8c7e1dfdc4b5c/WSdTBgXhxl
25. Dėl plačialapės klumpaitės (Cypripedium calceolus L.) apsaugos plano ir veiksmų planų santraukų patvirtinimo. Lietuvos Respublikos aplinkos ministro 2012 m. balandžio 5 d. įsakymas Nr. D1-294. [interaktyvus]. [žiūrėta 2021-07-28]. Prieiga per internetą: https://e-seimas.lrs.lt/portal/legalAct/lt/TAD/TAIS.423175/asr
26. Dėl Purpurinio plokščiavabalio (Cucujus Cinnaberinus) apsaugos plano ir veiksmų planų santraukų patvirtinimo. Lietuvos Respublikos aplinkos ministro 2012 m. balandžio 25 d. įsakymas Nr. D1-353. [interaktyvus]. [žiūrėta 2021-07-19]. Prieiga per internetą: https://e-seimas.lrs.lt/portal/legalAct/lt/TAD/TAIS.431639?jfwid=11dyhekvwx

27. Dėl regioninių parkų ir draustinių įsteigimo. Lietuvos Respublikos Aukščiausiosios Tarybos 1992 m. rugsėjo 24 d. nutarimas Nr. I-2913. [interaktyvus]. [žiūrėta 2021-06-21]. Prieiga per internetą: https://e-seimas.lrs.lt/portal/legalAct/lt/TAD/TAIS.1726
28. Dėl regioninių parkų nuostatų patvirtinimo. Lietuvos Respublikos Vyriausybės 1999 m. balandžio 29 d. nutarimas Nr. 490. [interaktyvus]. [žiūrėta 2021-08-02]. Prieiga per internetą: https://www.e-tar.lt/portal/lt/legalAct/TAR.47E403AE007A/asr
29. Dėl Skrebio miško gamtotvarkos plano patvirtinimo. Lietuvos Respublikos aplinkos ministro 2013 m. rugsėjo 26 d. įsakymas Nr. D1-707. [interaktyvus]. [žiūrėta 2021-07-22]. Prieiga per internetą: https://e-seimas.lrs.lt/portal/legalAct/lt/TAD/TAIS.456760?jfwid=32wf87e6
30. Dėl Spindžiaus miško gamtotvarkos plano patvirtinimo. Lietuvos Respublikos aplinkos ministro 2008 m. kovo 31 d. įsakymas Nr. D1-172. [interaktyvus]. [žiūrėta 2021-07-19]. Prieiga per internetą: https://e-seimas.lrs.lt/portal/legalAct/lt/TAD/TAIS.317198?jfwid=rivwzvpvg
31. Dėl Svarbiausių griežtai saugomų rūšių radviečių ir augaviečių sąrašo patvirtinimo. Lietuvos Respublikos aplinkos ministro 2015 m. sausio 26 d. įsakymas Nr. D1-76. [interaktyvus]. [žiūrėta 2021-06-01]. Prieiga per internetą: https://e-seimas.lrs.lt/portal/legalAct/lt/TAD/4d7465a2a5f211e4a854e1c2026e476c
32. Dėl Trakų istorinio nacionalinio parko direkcijos nuostatų patvirtinimo. Lietuvos Respublikos kultūros ministro 2005 m. birželio 22 d. įsakymas Nr. ĮV-260. [interaktyvus]. [žiūrėta 2021-04-13]. Prieiga per internetą: https://e-seimas.lrs.lt/portal/legalAct/lt/TAD/TAIS.259134/asr
33. Dėl Trakų istorinio nacionalinio parko individualaus apsaugos reglamento patvirtinimo. Lietuvos Respublikos kultūros ministro 2003 m. lapkričio 21 d. įsakymas Nr. ĮV-436. [interaktyvus]. [žiūrėta 2021-04-13]. Prieiga per internetą: https://e-seimas.lrs.lt/portal/legalAct/lt/TAD/TAIS.259134/asr
34. Dėl Trakų istorinio nacionalinio parko planavimo schemos patvirtinimo. Lietuvos Respublikos Vyriausybės 1993 m. gruodžio 6 d. nutarimas Nr. 912 [žiūrėta 2021-04-12]. Prieiga per internetą: https://www.e-tar.lt/portal/legalAct.html?documentId=TAR.00FE9BF68BE2
35. Dėl vėjalandės šilagėlės (Pulsatilla patens) apsaugos plano ir veiksmų planų santraukų patvirtinimo. Lietuvos Respublikos aplinkos ministro 2012 m. balandžio 27 d. įsakymas Nr. D1-360. [interaktyvus]. [žiūrėta 2021-07-19]. Prieiga per internetą: https://e-seimas.lrs.lt/portal/legalAct/lt/TAD/TAIS.429170?jfwid=rivwzvpvg
36. Dėl Vietovių, atitinkančių gamtinių buveinių apsaugai svarbių teritorijų atrankos kriterijus, sąrašo, skirto pateikti Europos Komisijai, patvirtinimo. Lietuvos Respublikos aplinkos

ministro 2009 m. balandžio 22 d. įsakymas Nr. D1-210. [interaktyvus]. [žiūrėta 2021-07-26]. Prieiga per internetą: https://e-seimas.lrs.lt/portal/legalAct/lt/TAD/TAIS.343175/KmIuhGzFCp

37. EUCC (Europian Union Coastal Conservation). European Ecological Network: South East Baltic. 1997.
38. Kaukinės miško purpurinio plokščiavabalio (Cucujus cinnaberinus) apsaugos 2021-2023 m. veiksmų planas. Valstybinės saugomų teritorijų tarnybos prie Aplinkos ministerijos direktoriaus 2021 m. liepos 23 d. įsakymas Nr. V-154.
39. KURLAVIČIUS P. Biologinės įvairovės apsauga valstybiniuose miškuose. Lietuvos ornitologų draugija, 2006.
40. Lietuvos Respublikos Aplinkos ministerija (2007). Lietuvos saugomos teritorijos ir Natura 2000//Bendra informacija apie Europos ekologinį tinklą Natura 2000 [interaktyvus]. [žiūrėta 2021-08-09]. Prieiga per internetą: https://am.lrv.lt/lt/veiklos-sritys-1/saugomos-teritorijos-ir-krastovaizdis/natura-2000/kas-yra-natura-2000
41. Lietuvos Respublikos saugomų gyvūnų, augalų ir grybų rūšių įstatymas. Lietuvos Respublikos Seimas 2009 m. gruodžio 17 d. priėmė įstatymą Nr. XI-578. . [interaktyvus]. [žiūrėta 2021-07-10]. Prieiga per internetą: https://e-seimas.lrs.lt/portal/legalAct/lt/TAD/TAIS.46423/asr
42. Mano Vyriausybė. Valstybinė saugomų teritorijų tarnyba. Apie saugomas teritorijas. Natura 2000. [interaktyvus]. [žiūrėta 2021-07-05]. Prieiga per internetą: https://vstt.lrv.lt/lt/saugomu-teritoriju-sistema/natura-2000
43. Panerių miško didžiosios miegapelės (Glis glis) apsaugos 2021-2023 m. veiksmų planas. Valstybinės saugomų teritorijų tarnybos prie Aplinkos ministerijos direktoriaus 2021 m. liepos 23 d. įsakymas Nr. V-159.
44. Saugomų teritorijų įstatymas. Lietuvos Respublikos Prezidento 1993 m. lapkričio 9 d. nutarimas Nr. I – 301. [interaktyvus]. [žiūrėta 2021-07-20]. Prieiga per internetą: https://www.e-tar.lt/portal/lt/legalAct/TAR.FF1083B528B7/asr
45. Valstybės saugomų gamtos paveldo objektų sąrašas. Patvirtintas Lietuvos Respublikos aplinkos ministro 2002 m. gruodžio mėn. 20d. įsakymu Nr. 652 [interaktyvus]. [žiūrėta 2021-07-05]. Prieiga per internetą: https://www.e-tar.lt/portal/lt/legalAct/TAR.8D1886F9EC8B/asr
46. Valstybinė saugomų teritorijų tarnyba prie Aplinkos ministerijos. Gamtos paveldo objektai. Tvarkymas. Vilnius, 2020. [interaktyvus]. [žiūrėta 2021-07-05]. Prieiga per internetą: https://vstt.lrv.lt/uploads/vstt/documents/files/Leidiniai/Gamtos%20paveldo%20objektai%20_svetainei_.pdf

47. Valstybinė saugomų teritorijų tarnyba. Apie Lietuvos gamtos paveldo objektus [interaktyvus]. [žiūrėta 2021-08-09]. Prieiga per internetą: https://vstt.lrv.lt/lt/saugomu-teritoriju-sistema/gamtos-paveldo-objektai
48. Valstybinė saugomų teritorijų tarnyba. Apie saugomas teritorijas. Regioniniai parkai. [interaktyvus]. [žiūrėta 2021-07-05]. Prieiga per internetą: https://vstt.lrv.lt/lt/saugomu-teritoriju-sistema/regioniniai-parkai
49. Valstybinė saugomų teritorijų tarnyba. Apie saugomas teritorijas. Draustiniai. [interaktyvus]. [žiūrėta 2021-07-05]. Prieiga per internetą: https://vstt.lrv.lt/lt/saugomu-teritoriju-sistema/draustiniai
50. Valstybinė saugomų teritorijų tarnyba. Apie saugomas teritorijas. Biosferos poligonai. [interaktyvus]. [žiūrėta 2020-07-11]. Prieiga per internetą: https://vstt.lrv.lt/lt/saugomu-teritoriju-sistema/biosferos-poligonai
51. Valstybinė saugomų teritorijų tarnyba. Biologinės įvairovės duomenų bazė (BIOMON). Gamtotvarkos darbų interaktyvus žemėlapis: https://biomon.lt/maps/index.php/view/map/?repository=gamttvarkzem&project=gamtotvarka_lizmapui
52. Valstybinė saugomų teritorijų tarnyba. Direktoriaus įsakymai. Dėl nacionalinių saugomų teritorijų ir „NATURA 2000“ tinklo teritorijų priskyrimo saugomų teritorijų direkcijoms (2021 m. liepos 14 d. įsakymo Nr. V-151 priedas). [interaktyvus]. [žiūrėta 2021-08-09]. Prieiga per internetą: https://vstt.lrv.lt/lt/teisine-informacija/teises-aktai/direktoriaus-isakymai

PRIEDAI

1 PRIEDAS

Nacionalinių saugomų teritorijų ir „NATURA 2000“ tinklo teritorijų priskyrimo saugomų teritorijų direkcijoms sąrašas

PATVIRTINTA
Valstybinės saugomų teritorijų tarnybos
prie Aplinkos ministerijos direktoriaus
2019 m. sausio21 d. įsakymo Nr. V-9
(2021 m. liepos 14 d. įsakymo Nr. V-151
redakcija)

Valstybės įsteigtų saugomų teritorijų, neturinčių direkcijų, ir Europos ekologinio tinklo „Natura 2000“ teritorijų, nepatenkančių į valstybinius parkus, rezervatus ar biosferos rezervatą, priskirtų saugomų teritorijų direkcijoms, sąrašas

Eil. Nr.	Atsakinga institucija	Saugomos teritorijos pavadinimas	PAST / BAST pavadinimas ir kodas
1.	Aukštadvario RPD	Gėjaus telmologinis draustinis	Jurgionių miškas, LTTRA0001
2.	Aukštadvario RPD	Kaukinės botaninis-zoologinis draustinis	Kaukinės miškas, LTKAI0001
3.	Aukštadvario RPD	Taučionių geomorfologinis draustinis	
4.	Kauno marių RPD	Būdos - Pravieniškių miškų biosferos poligonas (įskaitant Būdos botaninį-zoologinį draustinį)	Būdos - Pravieniškių miškai, LTKAIB006 / Būdos ir Pravieniškių miškai, LTKAI0005
5.	Kauno marių RPD	Lapainios botaninis draustinis	Lapainios slėnis, LTKAI0006
6.	Kauno marių RPD	Lomenos kraštovaizdžio draustinis	Lomena ir Verkstinė, LTJOA0008
7.	Kauno marių RPD	Palaraisčio telmologinis draustinis	Palaraistis, LTKAI0009
9.	Kauno marių RPD		Vaiguvos miškas, LTKAI0004
10.	Kauno marių RPD		Kruonio Gojaus miškas, LTKAI0010
11.	Kauno marių RPD		Strėvininkų miškas, LTKAI0002
12.	Neries RPD	Budelių kraštovaizdžio draustinis	
13.	Neries RPD	Gabriliavos pedologinis draustinis	
14.	Neries RPD	Strošiūnų kraštovaizdžio draustinis	Strošiūnų šilas, LTKAI0008
15.	Neries RPD		Neries upė, LTVIN0009 (dalis, esanti Vilniaus m. žemiau Veržuvos upės žiočių, Vilniaus raj. žemiau Vilniaus m. ribos, Trakų raj., Širvintų raj., Kaišiadorių raj.)
16.	Dieveniškių IRPD	Baltosios Vokės biosferos poligonas (įskaitant Papio ornitologinį draustinį)	Baltosios Vokės šlapžemės, LTSALB003 / Papio ežeras, LTSAL0005
17.	Dzūkijos NP ir Čepkelių VGRD	Inklėriškių kraštovaizdžio draustinis	

SANTRUPŲ IR SUTARTINIŲ ŽENKLŲ REIKŠMĖS:

BAST – Europos ekologinio tinklo „Natura 2000“ teritorija, svarbi buveinių apsaugai;
PAST – Europos ekologinio tinklo „Natura 2000“ teritorija, svarbi paukščių apsaugai;
NP – nacionalinis parkas;
RPD – regioninio parko direkcija;
VGRD - valstybinio gamtinio rezervato direkcija.

2 PRIEDAS

Miško sklypų su pavieniais senmedžiais žiniaraštis

Miško sklypų su pavieniais senmedžiais žiniaraštis

Kvartalas	Sklypas	Pavienio senmedžio rūšis (amžius metais)
Pravieniškių girininkija		
1	19	Ą (130)
1	24	Ą (130)
2	12	Ą (140)
3	12	Ą (150)
9	20	P (150)
14	6	P (160)
15	17	P (160)
16	3	P (170)
16	6	J (110)
20	20	Ą (150)
21	6	Ą (160)
21	18	Ą (160)
30	4	J (100)
33	2	P (180)
33	3	P (180)
40	18	P (150)
42	23	J (110)
43	12	J (100)
56	10	P (180)
111	16	Ą (130)
129	17	Ą (180)
132	1	Ą (130)
132	2	J (130)
132	26	K (100)
150	10	K (120)
150	12	K (120)
150	15	K (100)
150	22	Ą (140)
150	23	Ą (140)
151	1	Ą (140)
151	3	Ą (140)
151	12	Ą (170)
151	15	K (90)
165	6	Ą (145)
167	3	G (180) G (100)
168	4	Ą (130)
184	6	E (120)
196	2	U (110)
197	8	K (160)
198	2	J (100)
201	7	Ą (150)
201	8	E (140)
201	30	E (140)

Kvartalas	Sklypas	Pavienio senmedžio rūšis (amžius metais)
203	1	E (130)
203	7	E (120) Ą (150)
204	9	Sb (100)
204	19	K (100)
205	1	E (130)
205	4	Ą (140)
206	12	Ą (140)
206	14	Ą (150)
207	15	Ą (150)
207	19	Ą (150)
208	1	K (100)
208	33	P (150)
209	1	Ą (150)
209	5	E (150) Ą (150)
209	8	E (130)
209	14	E (120)
209	35	Ą (160)
211	10	Ą (160) U (160) L (100) Sb (100)
316	1	Ą (130)
316	2	Ą (130) K (90)
316	24	E (120)
318	23	K (90)
318	30	K (90)
318	35	E (120)
318	53	E (120)
319	4	Ą (160)
322	28	E (120)
324	2	Ą (130)
324	4	Ą (130)
324	23	Ą (160) E (130)
326	15	Ą (150)
326	16	Ą (150)
327	5	Ą (130)
328	27	P (150)
330	16	Ą (160)
333	4	Ą (140)
337	2	L (100)
337	33	E (160)
338	20	Ą (140)
343	10	E (120)

Kvartalas	Sklypas	Pavienio senmedžio rūšis (amžius metais)
343	16	Ą (180)
343	23	P (170)
343	27	E (120)
343	37	E (120)
343	40	P (160)
346	4	Ą (140)
346	8	Ą (140)
346	26	P (160)
348	24	U (120)
348	25	K (120)
349	9	Ą (140)
349	10	Ą (140)
349	16	K (160)
349	20	K (160) K (90)
349	22	Ą (200)
353	1	Ą (150)
354	13	Ą (140)
357	1	Ą (150)
358	14	E (130)
358	24	Ą (140)
358	29	K (100)
358	35	K (120)
359	8	Ą (160) E (130)
359	27	P (160)
360	8	P (170)
360	12	Ą (140)
360	16	P (160)
360	17	Ą (160)
361	12	E (120)
362	1	E (160)
362	11	Ą (160)
362	30	E (120)
362	33	Ą (250)
363	11	P (200)
363	66	Ą (160)
366	15	P (170)
366	37	Ą (130)
367	12	Ą (160)
367	15	Ą (160)
368	3	Ą (160)
369	2	Ą (140)
373	4	K (90)
373	6	L (140) P (180)
373	7	L (140)

Kvartalas	Sklypas	Pavienio senmedžio rūšis (amžius metais)
373	8	Ą (140)
373	9	P (180)
373	11	P (180)
373	12	J (110)
375	3	K (90)
554	8	E (120)
554	13	E (120)
556	24	K (90)
558	51	Ą (160)
Būdos girininkija		
60	1	Ą (160)
60	15	K (110)
60	20	K (90)
60	23	J (100)
61	5	J (100)
61	9	J (115)
63	5	P (150)
64	8	Ą (160)
66	8	J (100)
66	17	Ą (160)
66	19	K (90)
66	32	P (160)
66	33	Ą (150)
66	34	Ą (160)
68	13	Ą (150)
69	2	E (120)
69	16	P (180)
71	15	P (180) J (120)
93	4	G (130) U (130)
93	19	U (160)
98	15	Ą (130)
101	12	E (130)
103	13	Ą (150)
103	18	Ą (150)
103	33	P (150)
103	36	J (110)
112	1	K (90)
112	2	U (170) K (130)
122	9	P (190)
122	13	E (120)
122	23	P (150)
122	29	E (160)
123	3	E (125)
123	21	Ą (160)

Kvartalas	Sklypas	Pavienio senmedžio rūšis (amžius metais)
123	25	K (90)
123	26	U (120) E (120)
130	1	Ą (150)
130	3	P (150)
137	1	J (100)
139	6	Ą (140)
144	25	Ą (130)
145	12	Ą (140)
145	19	K (95)
146	17	J (100)
152	3	Ą (150)
152	4	Ą (140) K (100)
152	7	Ą (150)
152	12	Ą (150)
154	8	Ą (150)
154	12	J (110)
154	13	J (100)
154	21	Ą (150)
155	10	Ą (200)
156	4	Ą (200)
156	6	Ą (160)
173	2	E (120)
173	11	Ą (160)
174	8	Ą (160)
177	7	E (120)
177	8	Ą (140)
177	28	Ą (160)
185	19	Ą (160)
186	8	L (100)
186	28	Ą (140)
186	29	E (120)
188	1	E (140)
188	2	E (150)
188	4	E (140)
188	5	E (140)
189	2	Ą (150)
189	18	E (120)
190	17	Ą (140)
190	22	Ą (140)
190	26	E (120)
199	17	J (100)
199	18	J (100)
199	25	K (110)
200	3	Ą (150)
200	6	E (140)

Kvartalas	Sklypas	Pavienio senmedžio rūšis (amžius metais)
200	9	Ą (130)
200	11	K (110)
201	14	E (130)
213	9	Ą (160) U (100)
213	11	Ą (140)
213	14	U (150)
214	17	Ą (150)
214	20	P (180)
222	6	Ą (140)
225	4	Ą (160) K (90)
226	7	K (100)
227	10	K (105) Ą (150)
228	17	Ą (160)
231	13	K (100) U (100)
233	4	K (95)
233	24	Ą (160)
234	13	Ą (150)
235	2	Ą (160)
235	4	J (100)
235	12	K (130)
235	14	Ą (160)
235	20	J (100)
236	18	Ą (160)
236	23	Ą (160)
238	4	Ą (130) K (130)
238	13	K (100)
240	4	Ą (130)
241	7	Ą (160)
243	14	Ą (150)
243	16	Ą (150)
244	14	Ą (160)
244	25	E (120) Ą (150)
245	46	E (140)
249	2	Ą (150)
249	4	Ą (150)
249	12	Ą (150)
249	19	Ą (150)
250	4	P (180)
254	9	Ą (140)
255	15	J (100)
255	20	L (100)

Kvartalas	Sklypas	Pavienio senmedžio rūšis (amžius metais)
255	27	K (115)
257	15	E (160)
257	18	J (100)
257	23	Ą (160)
258	16	P (160)
258	23	J (110)
258	36	J (100)
261	10	K (110)
262	1	Ą (150)
264	3	P (180)
265	6	Ą (160)
267	3	Ą (160)
268	9	Ą (130)
268	10	Ą (160)
269	2	Ą (130)
272	14	Ą (160)
278	2	Ą (140) E (140)
278	7	Ą (140)
278	10	Ą (140)
278	13	Ą (150)
279	3	Ą (160)
279	4	Ą (150)
279	7	Ą (160)
279	10	U (100) U (160)
279	12	K (105) Ą (160)
279	13	Ą (160) Sb (100) U (100)
279	15	Ą (160)
279	17	L (100)
279	23	Ą (160)
280	2	Ą (140)
280	4	U (110)
280	5	K (90)
280	7	U (100) Ą (140) K (90)
280	10	Ą (150) K (100)
280	11	J (100)
280	13	U (100) Ą (150)
280	15	K (105)
280	16	Ą (150)

Kvartalas	Sklypas	Pavienio senmedžio rūšis (amžius metais)
280	18	L (100) U (100)
280	19	J (100)
280	20	U (100)
281	1	J (100) Sb (100)
281	9	J (100)
281	13	K (105)
281	15	K (105)
283	5	G (100)
284	7	K (90)
284	17	Ą (160)
285	3	Ą (130)
288	6	U (115)
289	2	Ą (140)
289	3	U (105)
289	6	Ą (140)
289	11	Ą (140) U (120)
290	11	Ą (150)
290	15	U (110)
290	16	Ą (150)
290	17	E (130)
290	17	Ą (160)
290	20	K (120) Sb (105)
291	4	J (100)
291	7	U (100) Ą (150)
291	9	U (105) J (100)
291	12	Ą (150) J (100)
291	13	Ą (200) U (120) L (100)
291	17	K (100) Ą (150)
292	1	U (120) Ą (130) K (130)
292	2	U (110)
292	5	Sb (100)
293	2	K (130)
293	14	U (100)
293	15	U (100)
293	17	Ą (130)

Kvartalas	Sklypas	Pavienio senmedžio rūšis (amžius metais)
293	18	Ą (130)
294	2	Ą (150)
294	10	U (140)
294	15	U (140) E (120)
295	22	Ą (130) K (95)
297	8	G (100)
297	10	Ą (150)
298	1	U (120) Ą (160)
298	9	Ą (150)
298	12	U (120)
299	3	Ą (150) U (120) K (110) Sb (110)
299	5	Ą (160)
299	6	Ą (140)
299	7	J (100) Sb (115)
299	9	Ą (140)
299	10	K (105)
300	5	L (100) Ą (130)
300	6	Ą (150)
300	7	Ą (150)
300	8	Sb (100)
300	12	J (100)
300	13	Ą (150)
300	14	J (100)
300	15	J (100)
300	17	Ą (150)
300	19	Ą (150)
300	22	Ą (150)
301	2	Ą (150)
301	3	Ą (150)
301	7	Ą (130)
301	8	Ą (130)
301	13	Ą (140)
301	15	Ą (160)
301	16	Ą (140)
301	18	Ą (160)
301	26	Ą (160)
302	1	Ą (200)
302	9	E (140)

Kvartalas	Sklypas	Pavienio senmedžio rūšis (amžius metais)
303	3	U (120) K (120)
303	4	E (120)
303	6	U (115)
303	7	J (100)
303	8	U (110)
303	9	Ą (150) Sb (110)
303	10	U (120)
303	13	L (100) K (100)
303	14	K (100)
303	15	Ą (150) U (115) K (115) J (100)
304	2	U (120)
304	7	Ą (150)
306	13	Ą (150)
306	16	Ą (150)
306	17	Ą (160)
307	1	Sb (100) Ą (150)
307	5	K (110) Sb (100)
307	12	L (110) U (110)
307	14	K (110)
307	15	J (110)
307	17	U (140)
307	20	U (130) K (130) J (100)
307	21	Ą (140)
307	26	K (110) U (140)
307	27	Ą (150)
308	15	E (130)
308	22	Ą (150)
308	31	K (100)
308	33	K (105)
309	13	K (100) Sb (100)
309	16	U (140)
309	18	Ą (150) U (120)
309	26	Ą (130)

Kvartalas	Sklypas	Pavienio senmedžio rūšis (amžius metais)
309	32	Ą (150)
310	5	J (110) K (110) L (110)
310	6	L (100) U (100)
310	7	U (100) L (100) K (100)
380	7	K (90)
380	12	Ą (130)
380	13	Ą (140)
381	3	U (100) K (100)
381	5	Ą (130)
381	7	Ą (130)
382	5	U (100) Ą (130)
382	12	U (110) L (100)
383	7	U (140)
384	3	U (110)
384	6	U (120)
384	7	U (110)
384	8	U (120)
384	12	Ą (140)
384	18	L (100)
384	22	Ą (130) U (130)
384	27	Ą (130)
385	4	Ą (160)
385	5	U (110) L (100)
385	9	U (120) J (105)
385	10	U (130)
385	11	Ą (160)
385	12	K (110) U (130)
386	16	J (100) K (100)
386	22	U (100) K (100)
387	22	U (100)
388	13	U (150) Ą (150)

Kvartalas	Sklypas	Pavienio senmedžio rūšis (amžius metais)
389	5	U (150) Ą (150) J (110)
389	7	Ą (130)
389	17	Ą (130)
390	3	Ą (140)
390	4	Ą (160)
390	7	U (140) Ą (140)
390	8	U (150) E (120)
390	9	Ą (150)
390	10	Ą (150)
391	1	Ą (160) K (130)
391	6	U (100)
391	7	U (110)
391	8	U (130) Ą (160) L (105) K (130)
391	11	U (100) K (100)
391	15	U (130) Ą (130)
391	17	L (100) U (110)
391	20	K (100)
391	21	U (100) K (100)
391	22	U (105)
391	26	J (100)
391	27	U (105) K (105)
Palomenės girininkija		
1	13	Ą (170)
2	1	Ą (150)
3	3	Ą (170)
3	8	Ą (160)
3	11	Ą (170)
3	24	Ą (180)
4	1	Ą (130)
7	6	G (100)
10	32	Ą (150)
13	12	Ą (140)
14	8	Ą (150)
16	5	Ą (190)

Kvartalas	Sklypas	Pavienio senmedžio rūšis (amžius metais)
18	31	Ą (180)
21	9	K (95)
21	15	K (90)
22	10	Ą (130)
23	4	K (90)
24	11	Ą (140)
24	16	Ą (130)
25	5	Ą (140)
25	11	K (90)
26	10	Ą (130)
26	15	Ą (140)
30	2	Ą (160)
30	8	Ą (140)
31	13	Ą (160)
124	20	P (170)
124	23	P (170)
147	10	U (100) G (100)
191	4	E (130)
195	2	E (120)
203	5	K (90)
204	6	Ą (200) J (120)
204	7	Ą (160)
204	14	Ą (140) L (120)
209	9	K (90)
224	2	Ą (200)
247	3	E (120)
264	2	P (150)
264	11	E (120)
267	13	P (150)
281	9	Ą (190)
281	17	Ą (130)
282	15	Ą (150)
282	22	E (120)
284	6	E (120)
284	15	E (120)
285	11	J (100)
286	9	K (90)
288	3	E (120)
289	10	P (150)
290	8	J (100)
297	24	Ą (150)
298	6	Ą (160)
298	7	Ą (160)
298	9	Ą (180)

Kvartalas	Sklypas	Pavienio senmedžio rūšis (amžius metais)
298	10	Ą (130)
298	11	Ą (130)
300	2	K (100)
300	8	Ą (130)
300	9	Ą (170)
303	16	E (120)
311	17	Ą (130)
316	7	P (150)
319	4	Ą (180)
319	8	Ą (130)
319	11	Ą (170)
319	12	Ą (160)
323	11	E (120)
328	17	Ą (150)
328	29	Ą (160)
331	20	J (110)
338	5	Ą (150)
338	15	Ą (130)
350	2	Ą (140)
351	9	Ą (130)
356	1	K (90)
356	11	K (90) Ą (140)
357	3	Ą (170)
357	4	Ą (170)
357	9	Ą (140)
358	1	Ą (140) K (95)
360	5	Ą (170)
360	12	Ą (170) K (95)
360	13	Ą (130) K (110)
360	27	Ą (150)
360	31	Ą (150)
364	7	Ą (180)
364	11	Ą (140)
Paparčių girininkija		
2	11	Ą (130) E (130)
3	1	E (120)
12	2	E (130)
12	4	L (130)
12	14	L (110)
12	15	E (120)
12	17	E (120)
13	7	P (150)

Kvartalas	Sklypas	Pavienio senmedžio rūšis (amžius metais)
13	8	E (120)
13	11	E (120)
20	1	E (130)
91	7	E (120)
103	5	P (200)
161	3	U (100)
171	10	G (200)
173	3	U (100) G (100)
176	6	K (110)
178	6	Ą (180)
186	10	Ą (250)
186	18	Ą (200)
Žiežmarių girininkija		
1	4	K (150)
1	12	K (150) U (150)
2	1	E (130)
2	5	E (120)
2	10	K (90)
3	1	E (130)
4	17	M (115)
4	19	E (120)
5	1	K (90)
5	8	Ą (170)
5	21	K (90)
6	6	U (140)
7	3	Ą (140)
7	5	M (120)
10	3	K (120)
10	17	K (120)
16	4	Ą (140)
23	20	E (120)
39	11	E (120)
40	25	E (120)
62	5	K (90)
62	7	K (90)
62	11	K (95)
64	6	K (95)
65	9	K (95)
64	15	K (90)
64	17	K (95)
64	19	K (95)
65	8	K (90)
67	1	K (95)
67	4	K (95)
67	6	K (95)

Kvartalas	Sklypas	Pavienio senmedžio rūšis (amžius metais)
67	8	K (90)
68	4	U (100) K (100)
69	12	K (95)
70	2	U (100)
70	6	L (100)
73	1	U (110)
73	5	K (95)
73	27	U (100)
73	31	K (95)
73	32	U (110)
74	6	K (90)
74	7	K (95)
77	7	K (95)
79	6	K (95)
81	20	E (120)
82	25	Ą (140)
84	5	Ą (150)
85	17	Ą (140)
113	1	K (90) U (120)
120	18	K (90)
120	24	K (90)
121	11	K (90)
135	3	Ą (140)
135	5	Ą (140)
135	20	Ą (140)
135	20	Ą (140)
135	21	Ą (140)
136	2	U (110)
136	3	K (90)
136	9	J (100)
136	14	U (110) K (90)
140	4	Ą (150)
140	7	Ą (150)
140	8	Ą (150)
140	9	Ą (150)
140	11	Ą (150)
140	22	Ą (150)
141	9	J (110)
142	1	J (110)
147	9	K (90) U (110)
148	13	K (95)
154	9	K (90)
156	10	K (90)

Kvartalas	Sklypas	Pavienio senmedžio rūšis (amžius metais)
159	5	K (95)
160	1	K (95)
160	12	M (105)
161	2	K (90)
161	3	K (90)
161	14	K (90)
161	18	K (90)
162	21	K (90)
164	6	K (90)
778	3	Ą (150)
Kruonio girininkija		
5	2	J (100)
5	4	E (130)
6	10	P (170)
8	16	P (150)
10	8	E (120)
10	13	E (120)
10	21	E (130)
11	3	L (100)
11	7	L (100)
11	26	K (90)
11	27	Ą (635)
12	4	Ą (150)
12	19	Ą (150)
13	13	Ą (140)
13	14	Ą (140)
13	38	E (445)
14	11	Ą (150)
14	19	Ą (150)
15	1	Ą (160)
15	4	Ą (140)
15	13	Ą (140)
15	19	Ą (160)
16	12	Ą (160)
17	6	Ą (150)
18	6	M (110)
20	33	Ą (160)
21	6	Ą (150)
21	8	Ą (150)
21	9	Ą (150)
21	17	Ą (140)
21	24	K (90)
23	5	K (120)
27	28	P (160)
27	31	P (160)
28	18	P (180)

Kvartalas	Sklypas	Pavienio senmedžio rūšis (amžius metais)
33	4	Ą (210)
33	6	Ą (140)
37	1	Ą (210)
38	5	K (100)
40	3	Ą (150)
40	5	K (95)
43	8	P (150)
50	11	P (150)
51	1	E (120)
51	2	E (120)
51	5	E (120)
58	11	Ą (170)
58	30	E (120)
71	19	P (150)
82	16	P (150)
87	8	P (150)
90	18	Ą (180)
91	4	Ą (180)
92	9	Ą (160)
92	14	Ą (160)
93	12	Ą (170)
94	2	Ą (160)
94	4	Ą (160)
94	9	Ą (200)
94	24	Ą (160)
95	6	Ą (140)
95	14	Ą (140)
96	3	Ą (160)
96	16	Ą (140)
96	21	Ą (140)
98	6	Ą (180)
98	15	Ą (160)
98	17	Ą (160)
99	5	Ą (210)
99	6	Ą (210)
99	7	Ą (220)
99	11	Ą (140)
99	14	Ą (210)
100	4	K (100)
106	20	U (100)
107	11	U (140)
108	4	U (100)
108	9	U (100)
109	1	Ą (140)
111	9	L (100)
111	10	Ą (150)

Kvartalas	Sklypas	Pavienio senmedžio rūšis (amžius metais)
112	1	L (100)
112	2	U (110)
115	12	Ą (170)
116	35	J (100)
117	6	J (110)
117	8	U (100)
118	3	Ą (170)
118	6	Ą (150)
118	10	Ą (170)
119	10	Ą (160)
120	19	Ą (140)
120	20	Ą (140)
121	19	Ą (140)
122	5	Ą (150)
112	12	Ą (150)
123	3	J (100)
124	1	U (140)
125	5	U (100) G (100) Ą (170) K (100)
125	7	Ą (170)
125	8	U (110)
125	20	Ą (150)
126	2	Ą (160)
126	4	Ą (160)
129	25	Ą (150)
131	8	J (100)
131	12	J (100)
131	18	U (100)
183	1	J (100)
184	2	Ą (150)
184	3	Ą (170)
184	10	Ą (150)
184	12	J (110)
184	21	Ą (150)
185	17	Ą (150)
668	4	Ą (140)
Vievio girininkija		
1	4	P (150)
4	5	P (150)
4	9	P (150)
8	4	E (120)
8	7	P (150)
8	8	E (120)
18	11	P (150)
20	2	L (100)

Kvartalas	Sklypas	Pavienio senmedžio rūšis (amžius metais)
21	1	K (100)
21	3	K (100)
23	2	E (120)
23	4	E (120)
41	3	P (160) E (120)
41	7	L (100)
42	6	P (150)
43	13	P (150)
43	16	P (150)
46	4	J (100)
46	17	P (150)
48	3	P (150)
48	4	P (150)
48	5	P (150)
49	4	P (150)
58	1	P (150)
60	1	P (160)
61	8	E (120)
66	5	Ą (150)
67	8	P (150)
68	18	Ą (180)
68	19	Ą (150)
68	20	Ą (150)
72	6	Ą (150) K (100)
74	2	L (100)
82	1	P (170)
82	4	E (120)
85	1	K (100)
85	2	Ą (150)
85	4	K (100)
85	7	E (120)
85	8	Ą (150)
85	14	Ą (200)
86	2	E (140) K (95)
86	10	Ą (140)
86	15	Ą (140)
86	20	Ą (140)
88	4	K (120)
88	7	Ą (140)
88	16	E (120)
89	4	Ą (140)
90	1	Ą (150)
90	16	E (130)
91	12	Ą (150)

Kvartalas	Sklypas	Pavienio senmedžio rūšis (amžius metais)
93	6	E (120)
93	10	Ą (150)
94	20	E (120)
94	33	P (150)
95	4	L (100)
95	10	K (100)
96	13	K (100)
97	13	Ą (200)
98	5	K (90)
99	1	K (90)
99	15	K (90)
99	22	K (95)
103	7	E (120)
104	7	Ą (150)
104	12	U (100)
107	6	Ą (150)
108	20	Ą (150)
109	8	E (120)
109	10	E (120)
114	10	P (150)
116	4	E (120)
116	9	Ą (150)
127	14	P (150)
132	2	P (150)
136	7	E (130)
136	8	E (120)
148	8	Ą (150)
150	2	E (120)
150	12	Ą (130) K (95)
150	18	Ą (200)
151	7	Ą (180)
152	13	K (120)
152	19	K (100)
152	23	K (90)
154	1	K (100)
155	1	Ą (180)
155	8	K (100)
155	12	E (120)
157	4	Ą (150)
157	9	Ą (150)
161	16	E (120)
848	14	Ą (170)
848	20	K (90)
Jagelonių girininkija		
9	9	Ą (150)
10	3	Ą (210)

Kvartalas	Sklypas	Pavienio senmedžio rūšis (amžius metais)
10	15	Ą (200)
13	12	Ą (200)
15	11	Ą (130)
15	12	Ą (150)
15	13	Ą (150)
16	1	Ą (210)
17	15	Ą (200)
18	7	G (100) Ą (150)
18	9	Ą (150)
18	16	Ą (220)
18	18	Ą (150)
19	13	Ą (260)
23	8	Ą (220)
24	11	Ą (220)
28	4	K (90)
32	23	Ą (210) K (90)
33	5	Ą (200)
34	1	Ą (200)
35	1	Ą (160)
37	12	K (90)
40	3	Ą (150)
40	5	Ą (150)
40	15	Ą (150)
40	20	Ą (270)
42	8	Ą (200)
43	6	Ą (200)
44	3	K (95)
42	2	J (110)
42	5	Ą (140)
45	14	K (90)
46	10	K (90)
46	11	Ą (170)
46	16	Ą (150)
47	2	K (90)
47	3	K (90)
47	6	Ą (200)
47	15	Ą (140)
47	16	Ą (170)
51	2	Ą (200)
51	18	Ą (160)
52	4	J (100) Ą (200)
53	2	J (100)
53	3	J (100)
53	18	Ą (220)

Kvartalas	Sklypas	Pavienio senmedžio rūšis (amžius metais)
54	11	K (95)
55	2	Ą (170)
55	13	Ą (170)
57	3	Ą (150)
57	5	P (150)
57	6	P (150) Ą (150)
59	4	Ą (150)
59	6	Ą (150) P (150)
60	4	Ą (150)
60	15	Ą (140)
62	4	Ą (140)
65	9	Ą (200)
66	1	Ą (150)
69	4	Ą (140)
69	8	Ą (170)
69	11	Ą (170)
70	2	U (100)
72	15	Ą (160)
73	16	P (160)
101	1	Ą (170)
101	6	Ą (150)
101	17	Ą (150)
101	21	K (90)
102	15	Ą (150)
102	22	Ą (130)
103	1	E (120)
103	5	E (120)
103	6	K (95)
106	9	J (100)
106	27	E (130)
107	12	Ą (130)
475	13	K (90)
781	14	K (95)
Semeliškių girininkija		
10	11	Ą (180)
10	17	Ą (150)
12	12	Ą (150)
16	6	Ą (150)
17	9	Ą (180)
19	6	Ą (150)
20	3	Ą (200)
20	12	Ą (220)
21	2	Ą (220)
21	9	Ą (150)
22	6	Ą (200)

Kvartalas	Sklypas	Pavienio senmedžio rūšis (amžius metais)
22	19	Ą (130)
23	5	Ą (200)
24	16	Ą (200)
25	7	Ą (200)
25	16	Ą (200)
26	8	J (100)
26	11	J (100)
28	13	Ą (130)
29	16	Ą (140)
31	7	P (150)
31	20	Ą (150)
32	6	Ą (150) K (120)
32	13	P (150)
34	15	Ą (150)
35	12	Ą (150)
35	18	Ą (150)
39	11	Ą (200)
39	15	Ą (200)
40	1	Ą (200)
41	6	K (95)
41	12	K (100)
41	16	Ą (220)
41	22	Ą (150)
42	7	Ą (150)
43	1	Ą (150)
43	6	Ą (220)
44	8	Ą (150)
44	11	Ą (200)
45	7	Ą (150)
47	2	Ą (200)
48	2	Ą (220)
48	20	Ą (180)
51	16	Ą (200)
52	4	Ą (180)
52	5	Ą (200)
52	7	Ą (200)
52	8	Ą (200)
52	12	Ą (180)
55	20	Ą (220)
56	3	Ą (150)
56	6	K (100)
56	23	L (150)
56	24	L (150)
99	6	Ą (200)
99	8	Ą (150)
99	16	Ą (200)

Kvartalas	Sklypas	Pavienio senmedžio rūšis (amžius metais)
301	6	Ą (150) K (120) G (100)
301	9	Ą (130)
301	14	J (100)
302	1	K (150)
302	4	P (150)
302	5	Ą (130)
302	9	Ą (150)
302	10	Ą (130)
302	11	Ą (150)
302	14	K (120) L (100)
302	16	E (120)
303	1	K (120)
303	11	Ą (140)
303	15	Ą (130) U (100)
303	19	U (100)
304	11	K (90) J (100)
304	12	Ą (150)
305	3	K (100)
305	4	E (120)
305	5	E (140) K (100)
305	6	J (100)
305	7	E (140) K (100)
305	9	K (100)
307	3	K (100)
307	5	K (100)
307	6	Ą (150)
307	12	L (100)
308	5	E (120)
308	12	Ą (200)
308	13	E (120)
311	1	K (100)
311	10	Ą (150)
312	1	K (90)
312	2	K (95)
313	5	K (95)
313	9	K (100)
313	13	E (120)
314	3	E (120)
314	8	E (120)
332	33	K (90)

Kvartalas	Sklypas	Pavienio senmedžio rūšis (amžius metais)
333	18	K (90)
333	19	K (90)
333	28	K (90)
336	13	Ą (150)
607	2	E (120)
628	7	K (100)
628	9	K (95)
Trakų girininkija		
35	2	E (130)
55	9	E (130)
55	15	E (120)
55	18	E (120)
243	31	K (100)
243	32	K (100)
261	11	Ą (130)
267	1	K (90)
Lentvario girininkija		
1	4	Ą (130)
1	5	E (130) Ą (130)
1	13	Ą (130)
2	12	E (120)
3	7	Ą (130)
3	13	P (160) Ą (160)
3	23	Ą (150)
3	36	P (160)
4	20	Ą (130)
5	31	E (150)
6	5	Ą (130)
8	8	Ą (200)
9	9	E (130)
10	5	P (150)
10	17	Ą (200)
10	22	K (150)
12	8	Ą (130)
16	4	E (130)
16	9	E (130)
18	7	Ą (130)
21	3	Ą (130)
21	4	Ą (130)
21	10	K (100)
21	18	P (160)
22	2	P (160) Ą (160)
23	9	L (150) P (150)

Kvartalas	Sklypas	Pavienio senmedžio rūšis (amžius metais)
23	10	P (150)
23	13	Ą (210)
24	8	L (120)
25	4	P (150)
27	7	P (160)
28	10	Ą (150)
28	21	Ą (150)
29	8	E (120)
33	13	P (150)
34	10	Ą (130)
35	1	P (150)
35	13	Ą (160)
35	15	P (150) Ą (150)
35	24	Ą (150)
36	14	E (120)
37	30	Ą (140)
38	8	L (100)
41	16	Ą (150)
293	4	P (200)
296	3	Ą (140)
296	4	E (120)
Aukštadvario girininkija		
9	6	E (120)
15	1	U (100)
15	13	K (100)
15	29	K (90)
15	39	K (90)
20	3	K (110)
20	7	K (110)
38	8	Ą (130)
39	8	K (100)
39	10	K (105)
39	12	K (90)
44	7	K (90)
45	7	P (160)
45	20	P (150)
45	30	P (160)
50	11	K (90)
51	3	E (120)
51	4	K (95) L (110)
55	6	E (120)
56	1	K (90)
57	15	J (100)
58	1	K (100)
58	3	Sb (100)

Kvartalas	Sklypas	Pavienio senmedžio rūšis (amžius metais)
58	10	K (100)
59	5	K (100)
59	19	Ą (140) K (100) L (100)
59	22	J (100)
61	5	E (130)
118	7	E (140)
118	14	E (130)
118	15	E (130)
118	19	E (130)
119	6	P (150)
120	4	E (170)
120	6	P (160) E (160)
121	1	E (120)
121	4	P (150) E (160)
122	7	P (160)
122	13	P (180)
123	3	P (160)
123	35	Ą (140)
125	5	E (130)
126	1	E (120)
126	2	P (170)
126	4	P (150)
127	6	P (150)
127	12	P (180)
128	3	P (180)
129	10	P (190)
130	4	E (140)
130	8	Ą (160)
130	12	K (90)
130	14	Ą (160) L (100)
130	16	Ą (200)
131	13	Ą (140)
132	13	Ą (250)
132	14	Ą (200)
132	15	Ą (150)
133	14	K (90)
134	1	P (150) E (150)
134	2	Ą (1400 J (105)
136	5	J (110)
137	6	P (180)

Kvartalas	Sklypas	Pavienio senmedžio rūšis (amžius metais)
137	9	E (120)
139	8	E (120)
142	4	E (120)
162	7	P (150)
164	9	E (130)
575	6	Ą (130)
611	15	K (90)
611	45	E (120)
Rūdiškių girininkija		
198	3	E (120) P (150)
Ropėjų girininkija		
45	6	P (150)
47	11	P (150)
84	5	P (160)
85	2	P (180)
138	7	P (160)
139	3	P (160)
Onuškio girininkija		
68	12	L (110)
69	1	Ą (150) E (130)
69	27	E (120)
72	16	Ą (180)
82	20	P (150)
83	4	P (150)
83	8	P (150)
84	23	P (160)
85	10	E (130)
85	21	Ą (140)
85	26	E (130)
98	5	E (120)
133	2	K (90)
143	1	P (170)
143	3	P (160)
143	7	P (160)
145	9	E (120)
162	17	Ą (200)
163	4	Ą (140)
171	10	E (130)
Žeronių girininkija		
225	4	E (120)
242	5	E (120)
242	6	E (120)
243	10	E (120)
247	3	P (160)
248	9	P (150)

Kvartalas	Sklypas	Pavienio senmedžio rūšis (amžius metais)
248	13	E (150)
250	2	P (150) E (120)
250	13	E (120)
295	6	L (110)
303	13	E (960)
306	4	P (160)
322	5	P (150)
322	12	E (120)
343	1	E (170)
343	16	P (170) E (170)
370	8	E (120)
371	9	E (660)
372	1	P (170)
377	4	P (200)
Paluknio girininkija		
162	8	E (120)
182	22	E (120)
206	10	E (120)
254	5	E (120)
255	1	E (120)
269	2	E (120)
316	5	P (200)
316	16	P (150)
317	28	E (140)
333	15	P (180)
340	1	P (190) E (130)
340	4	P (190)
340	6	E (130)
354	3	E (120)
354	4	E (130)
362	12	P (190)
383	1	P (150)
385	2	P (170)
385	13	P (170)
387	3	P (180)
389	12	P (170)
389	14	E (120)
393	14	P (150)
393	29	P (150)
393	32	P (180)
395	4	P (150)
396	2	P (190)
396	3	E (140)
396	4	E (140)

Kvartalas	Sklypas	Pavienio senmedžio rūšis (amžius metais)
398	5	P (150)
398	10	P (150)
398	24	P (150)
399	14	K (95)
400	7	E (120)
764	1	E (120)

3 PRIEDAS

Lietuvos miško genetinių ir sėklinės bazės objektų lokalizacija

LIETUVOS MIŠKO GENETINIŲ IŠTEKLIŲ OBJEKTAI

Vievio girininkija

M 1:5 000

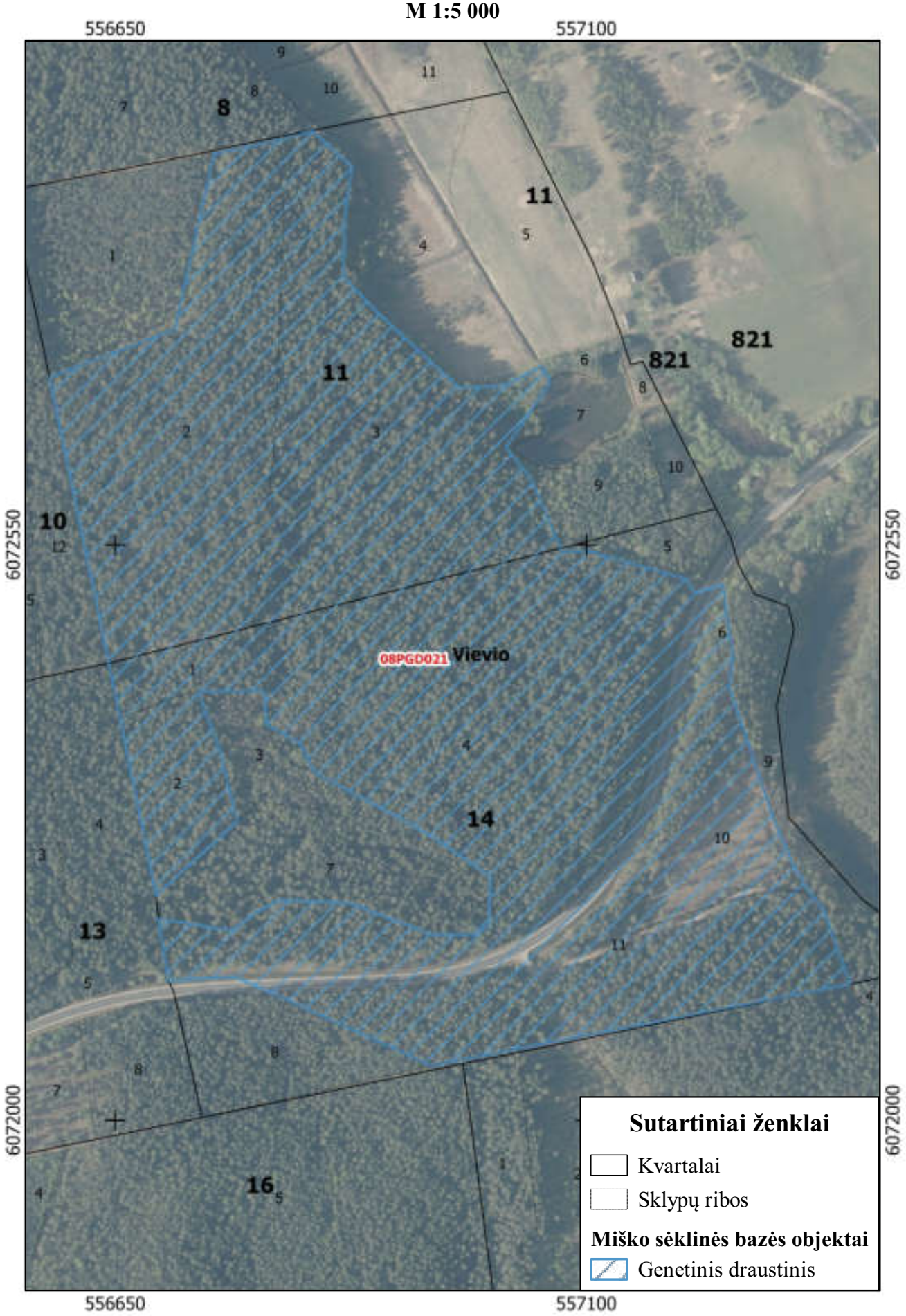

LIETUVOS MIŠKO GENETINIŲ IŠTEKLIŲ OBJEKTAI

Vievio girininkija

M 1:5 000

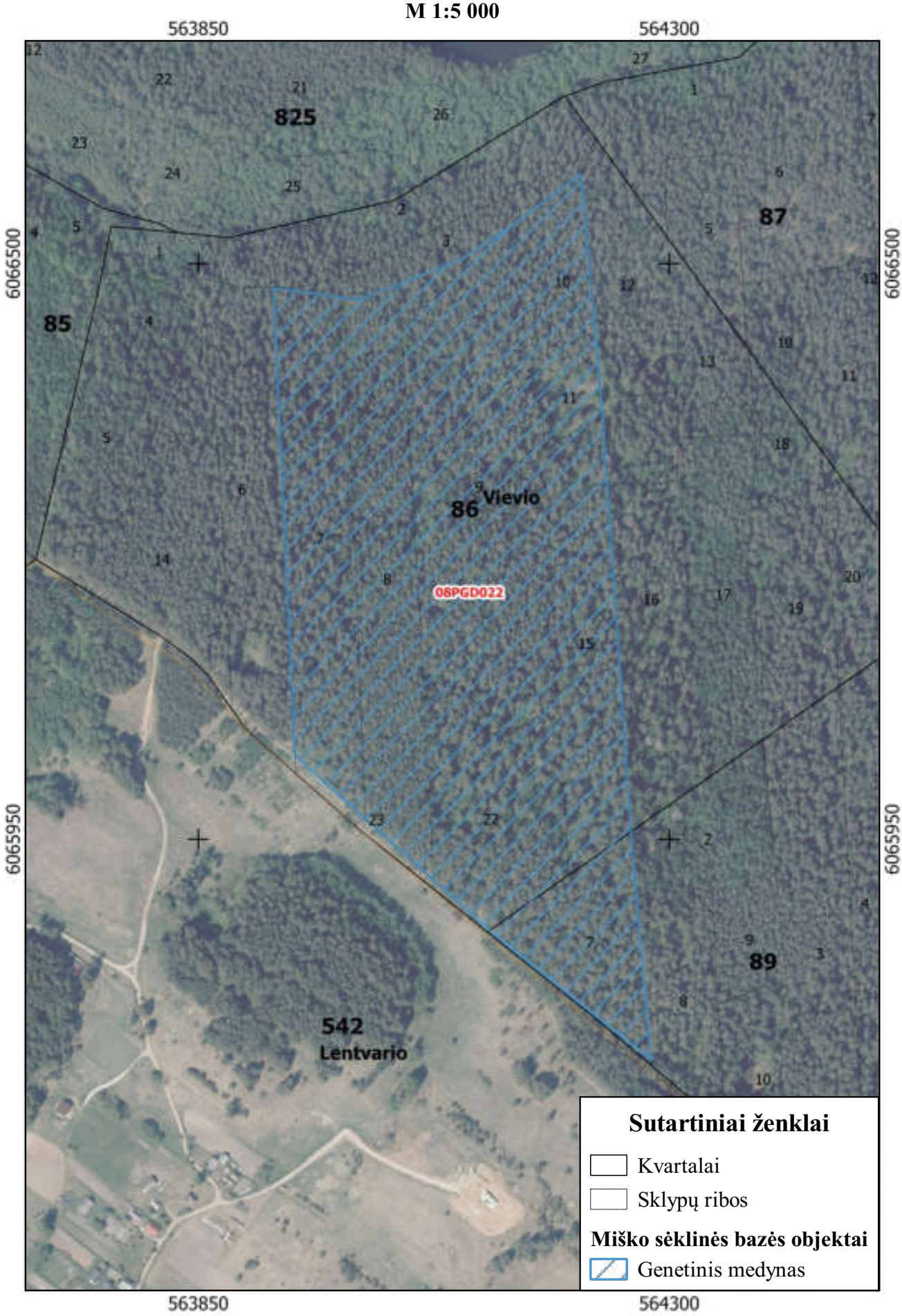

LIETUVOS MIŠKO GENETINIŲ IŠTEKLIŲ OBJEKTAI

Žeronių girininkija

M 1:5 000

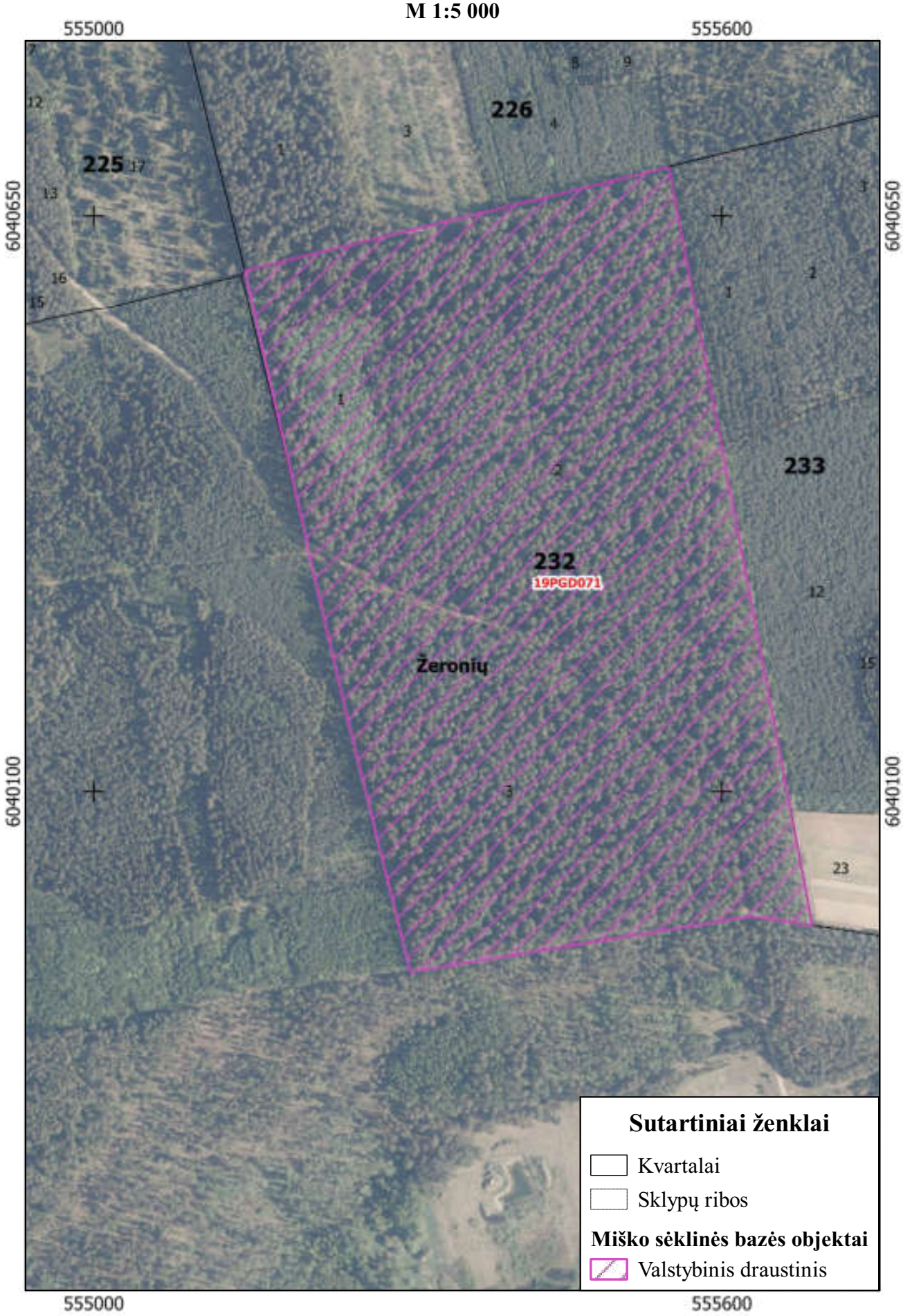

LIETUVOS MIŠKO GENETINIŲ IŠTEKLIŲ OBJEKTAI

Žeronių girininkija

M 1:5 000

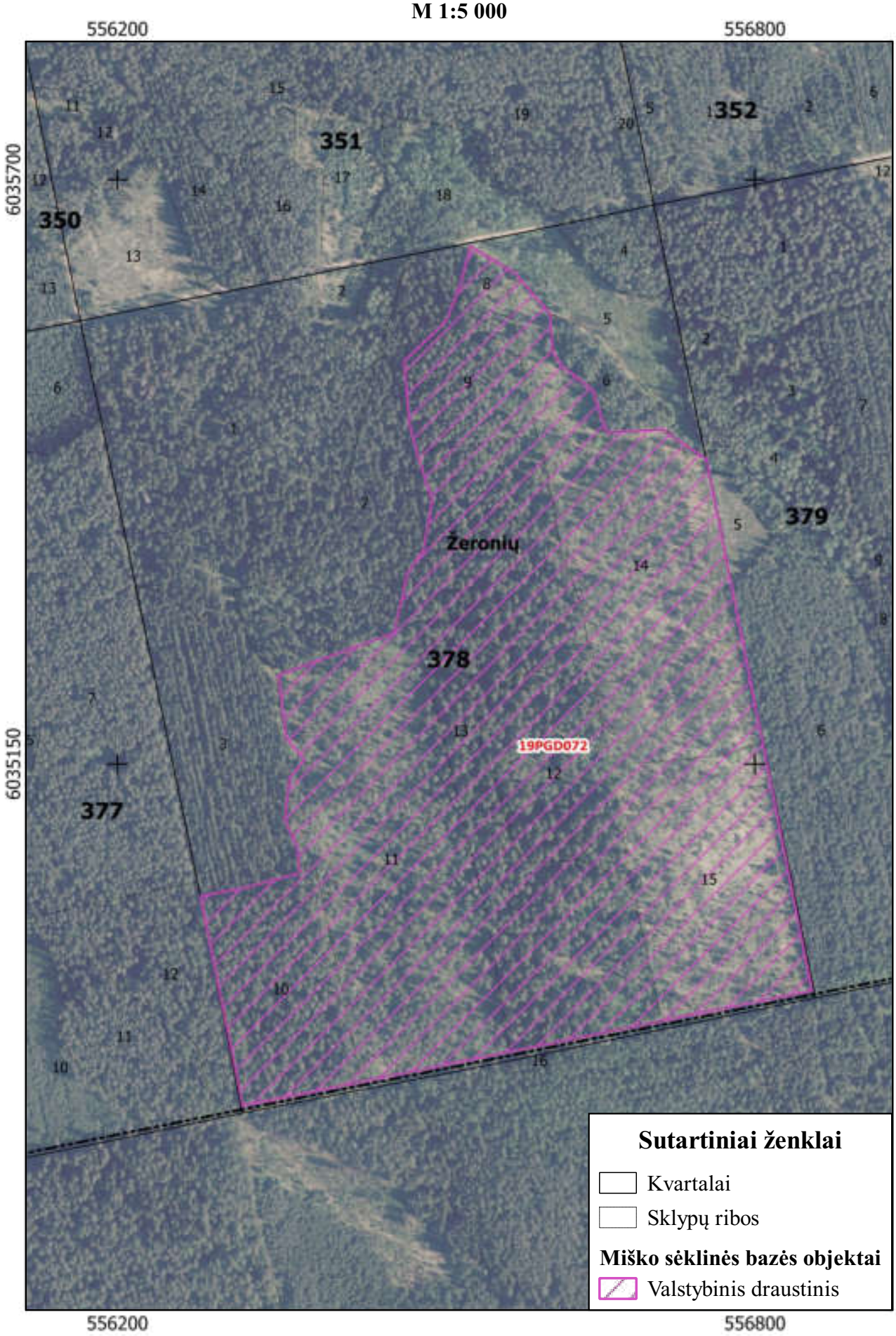

LIETUVOS MIŠKO SĖKLINĖS BAZĖS OBJEKTAI

Būdos girininkija

M 1:5 000

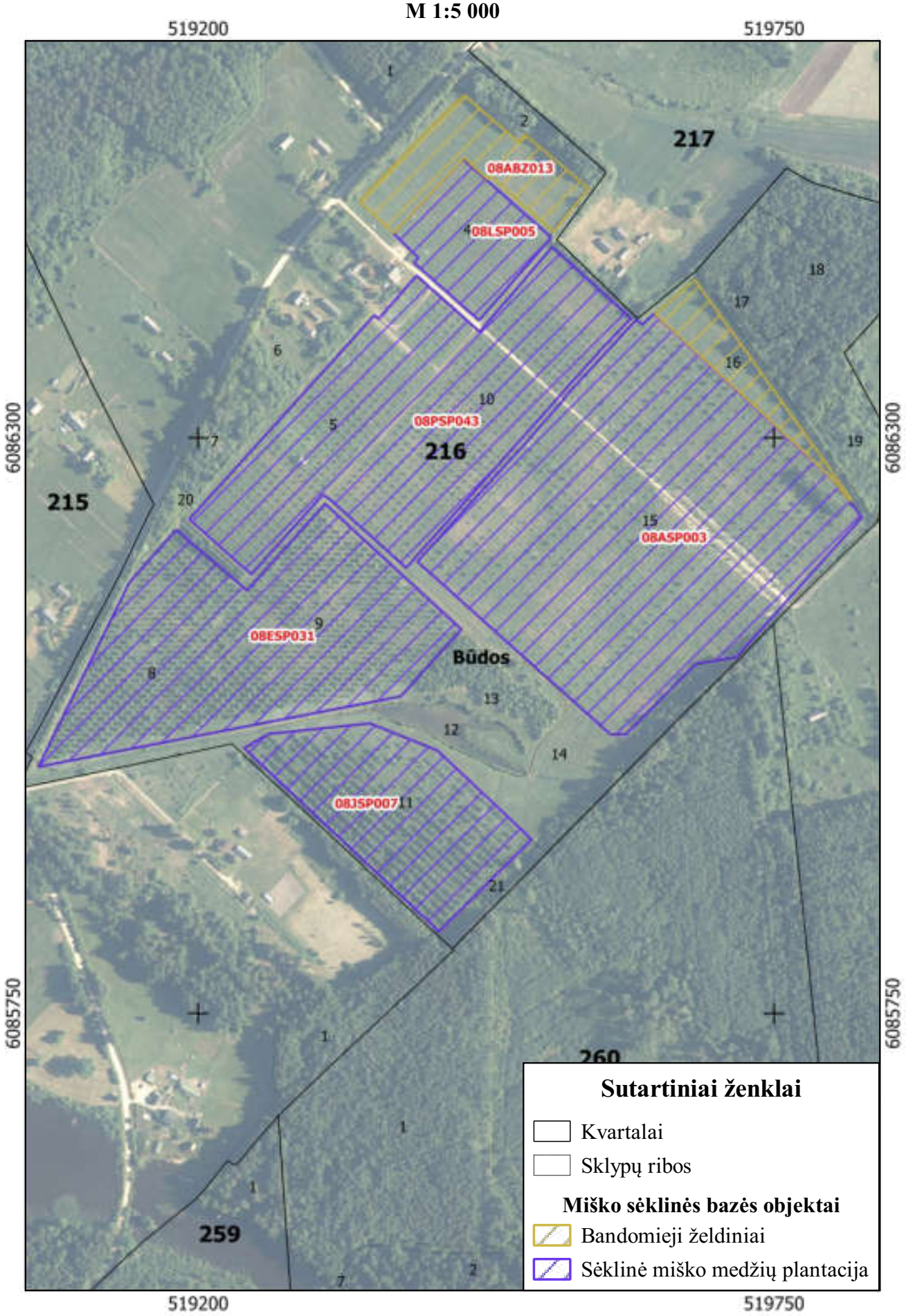

LIETUVOS MIŠKO SĖKLINĖS BAZĖS OBJEKTAI

Būdos girininkija

M 1:5 000

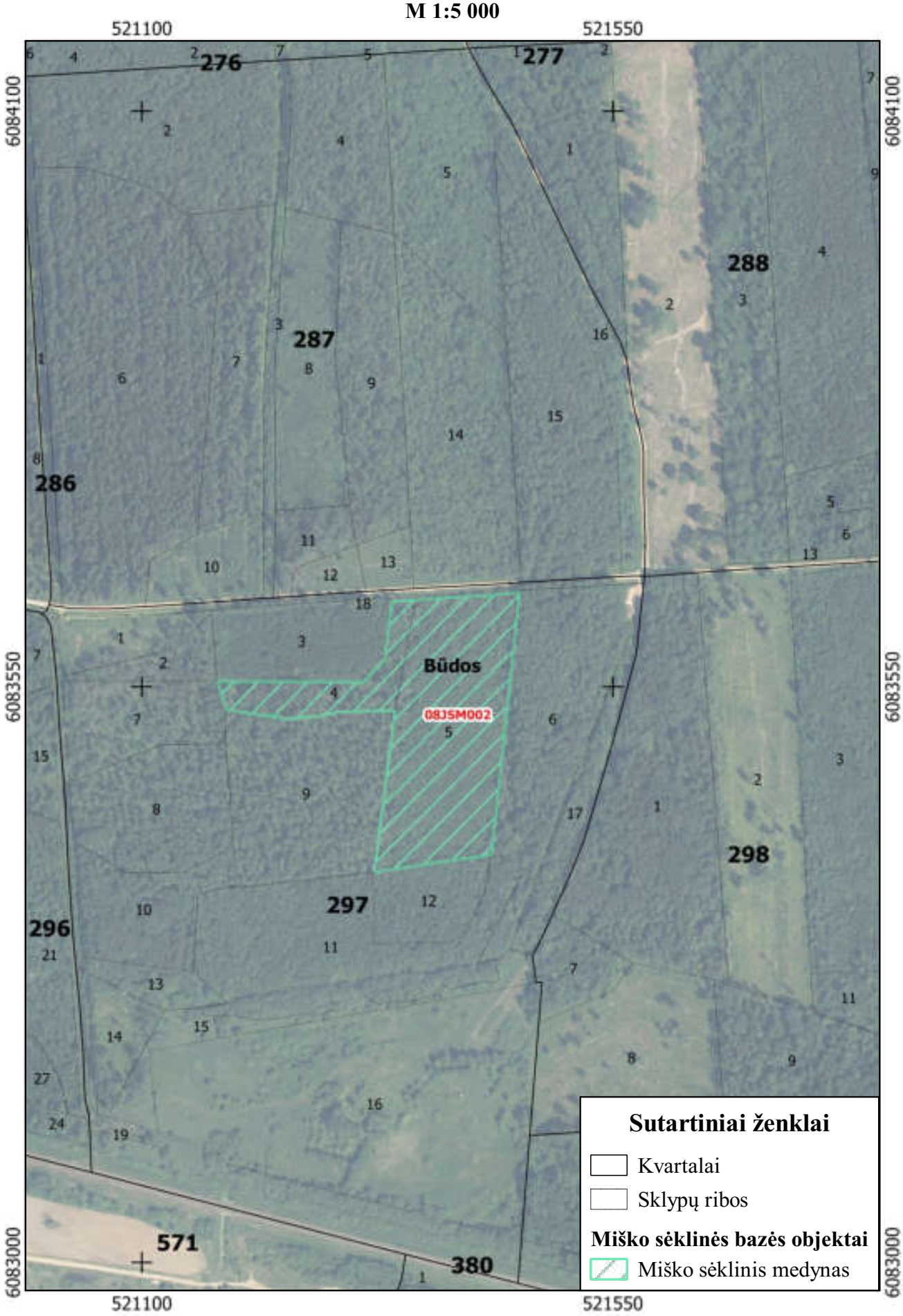

LIETUVOS MIŠKO SĖKLINĖS BAZĖS OBJEKTAI

Būdos girininkija

M 1:5 000

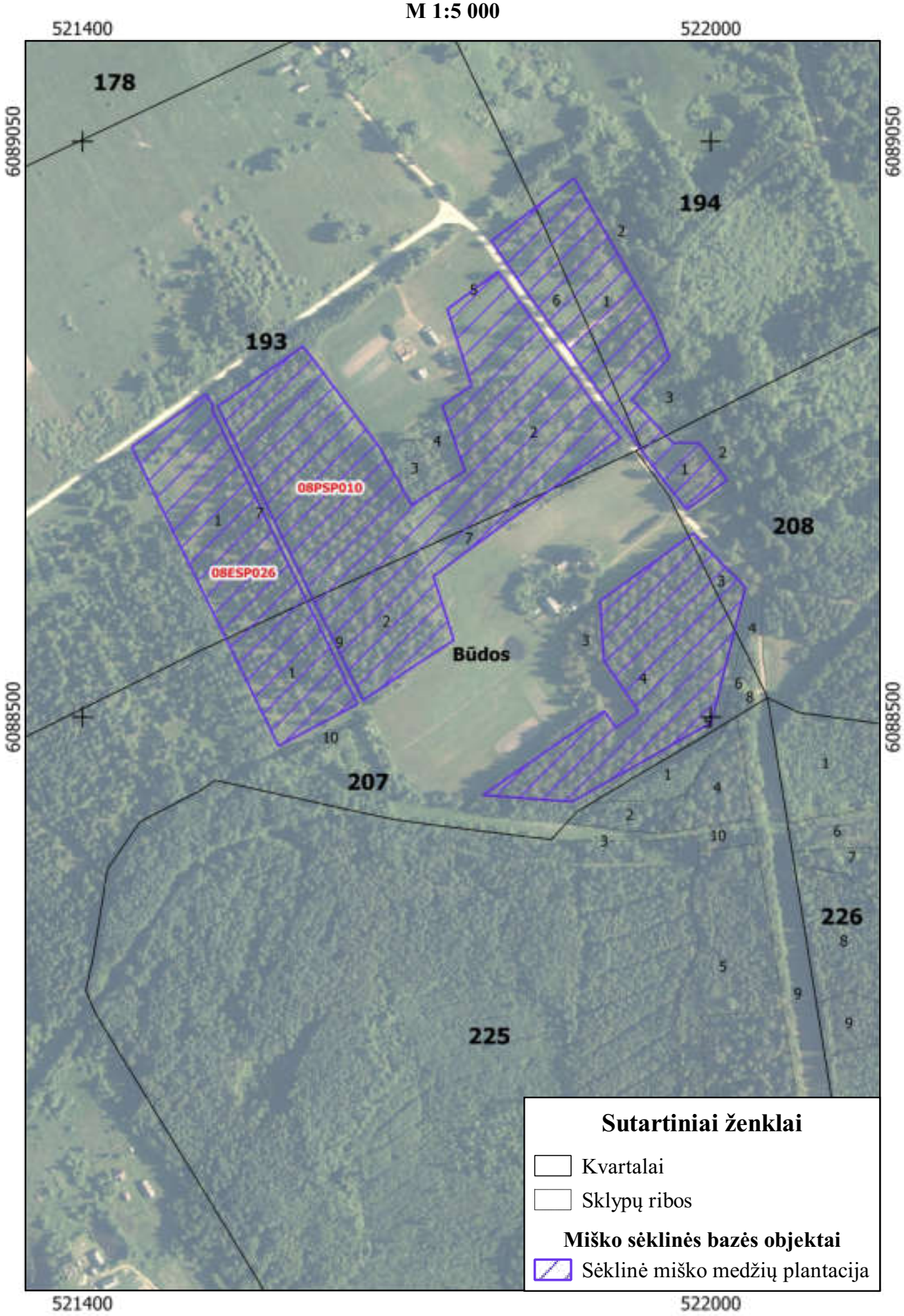

LIETUVOS MIŠKO SĖKLINĖS BAZĖS OBJEKTAI

Jagelonių girininkija

M 1:5 000

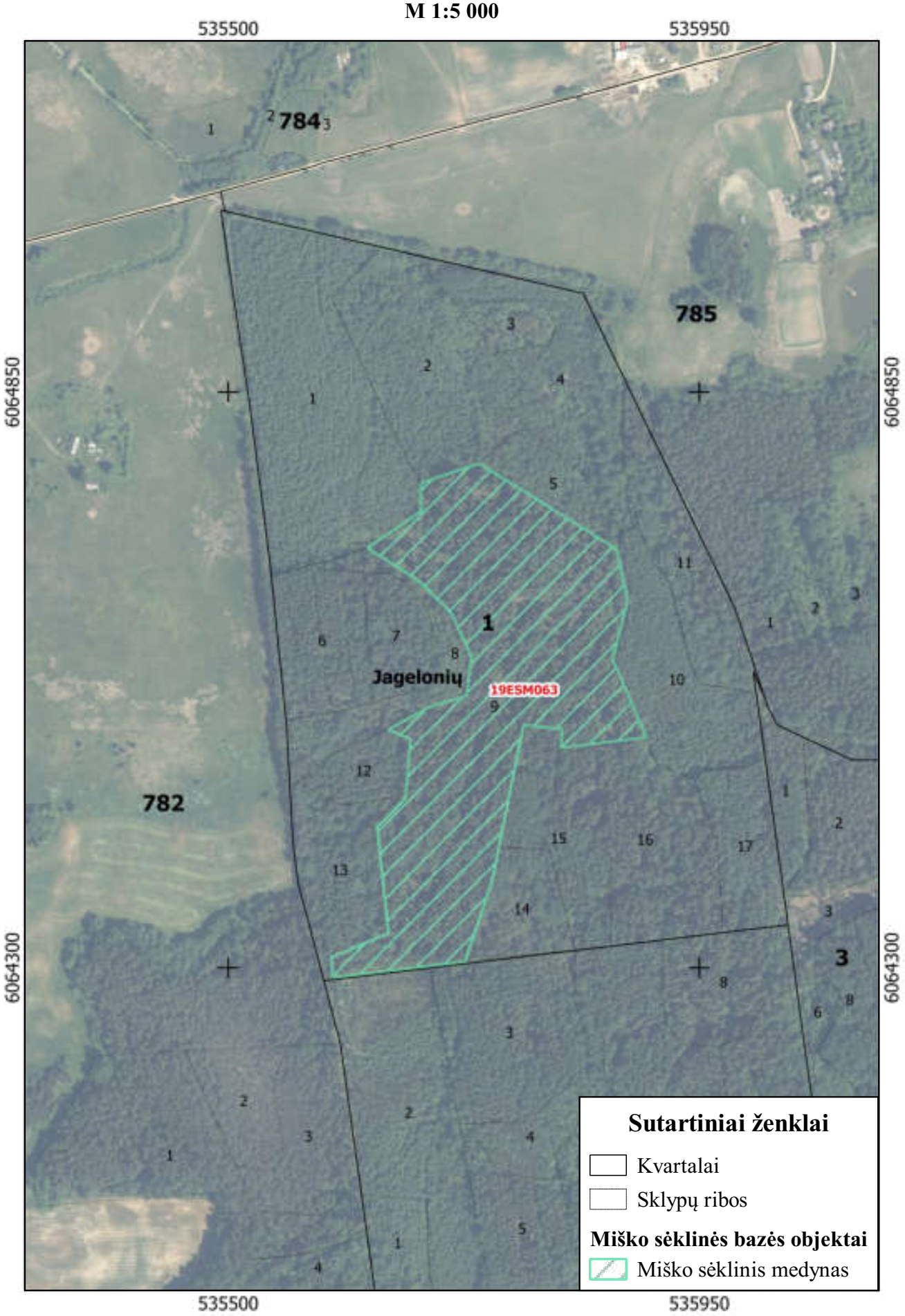

LIETUVOS MIŠKO SĖKLINĖS BAZĖS OBJEKTAI

Jagelonių girininkija

M 1:5 000

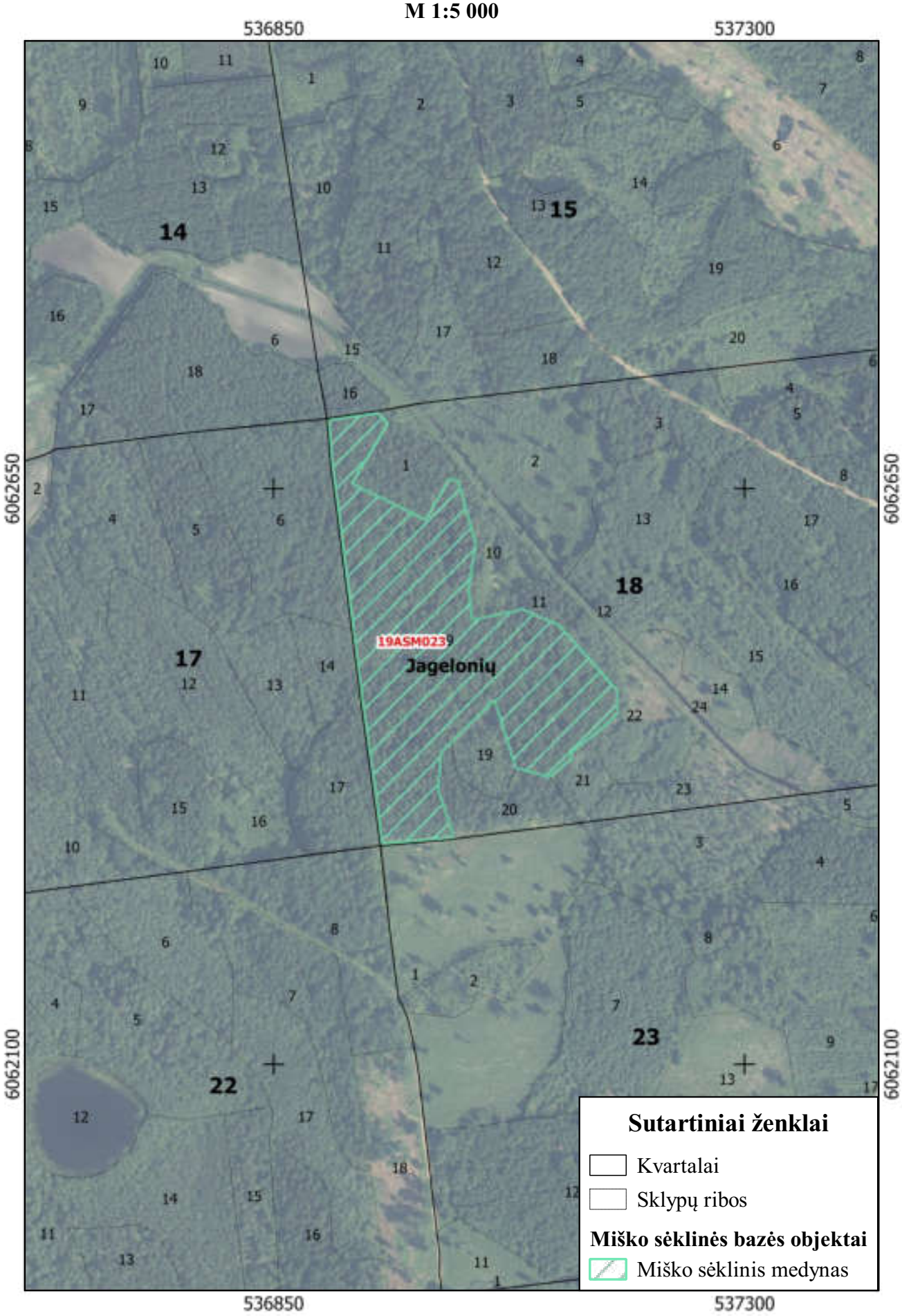

LIETUVOS MIŠKO SĖKLINĖS BAZĖS OBJEKTAI

Lentvario girininkija

M 1:5 000



LIETUVOS MIŠKO SĖKLINĖS BAZĖS OBJEKTAI

Paluknio girininkija

M 1:5 000



LIETUVOS MIŠKO SĖKLINĖS BAZĖS OBJEKTAI

Paluknio girininkija

M 1:5 000

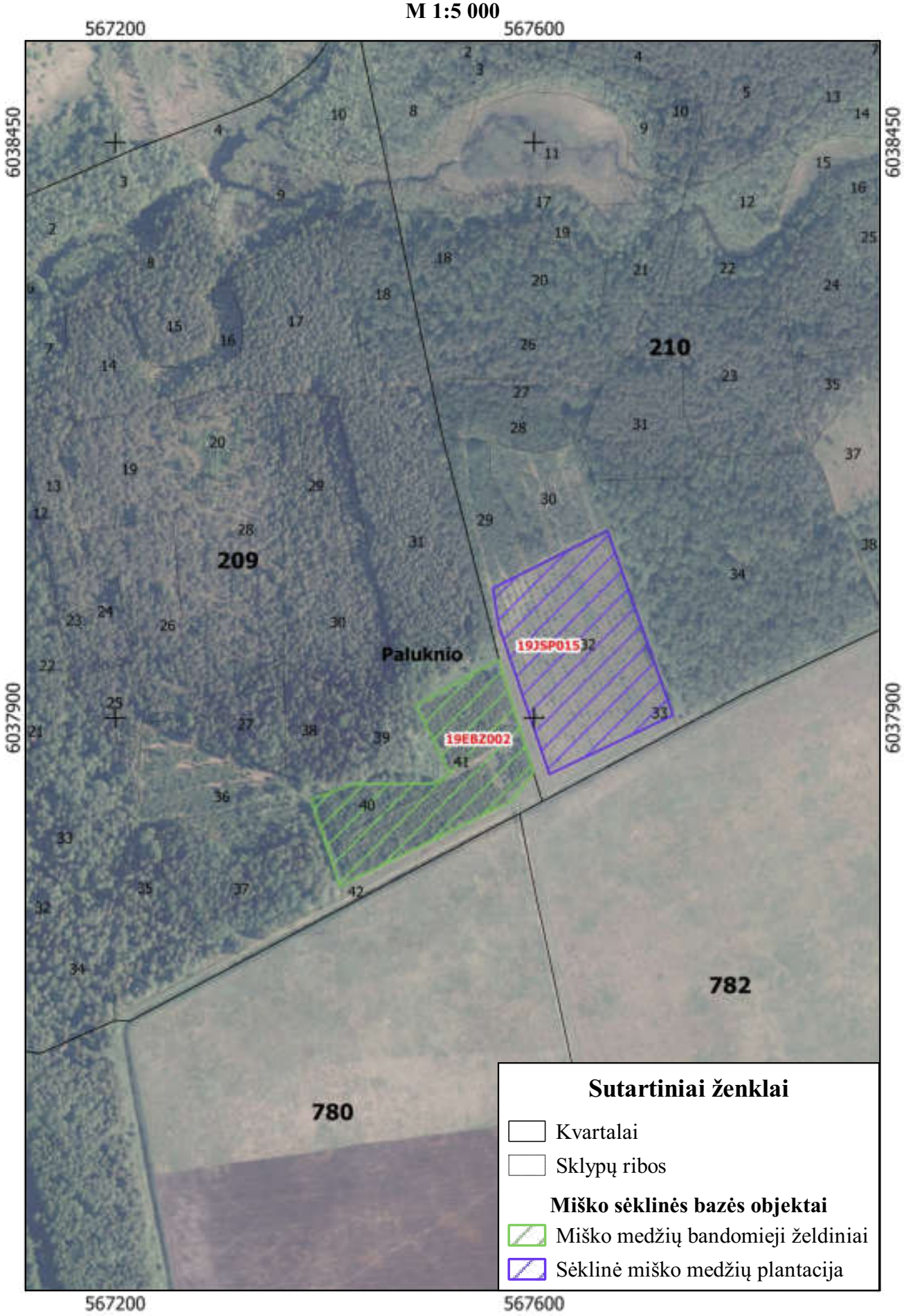

LIETUVOS MIŠKO SĖKLINĖS BAZĖS OBJEKTAI

Paparčių girininkija

M 1:5 000

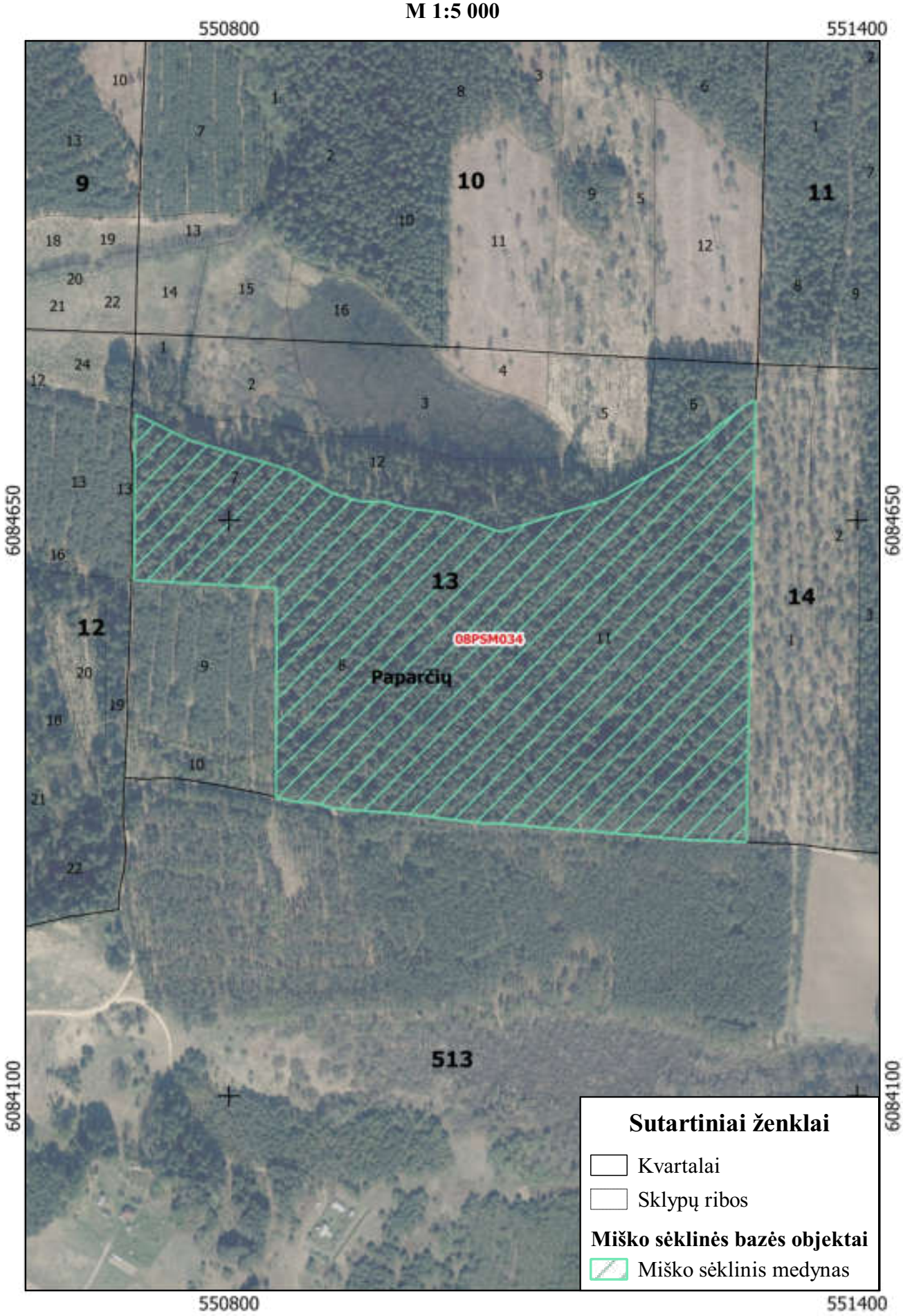

LIETUVOS MIŠKO SĖKLINĖS BAZĖS OBJEKTAI

Paparčių girininkija

M 1:5 000

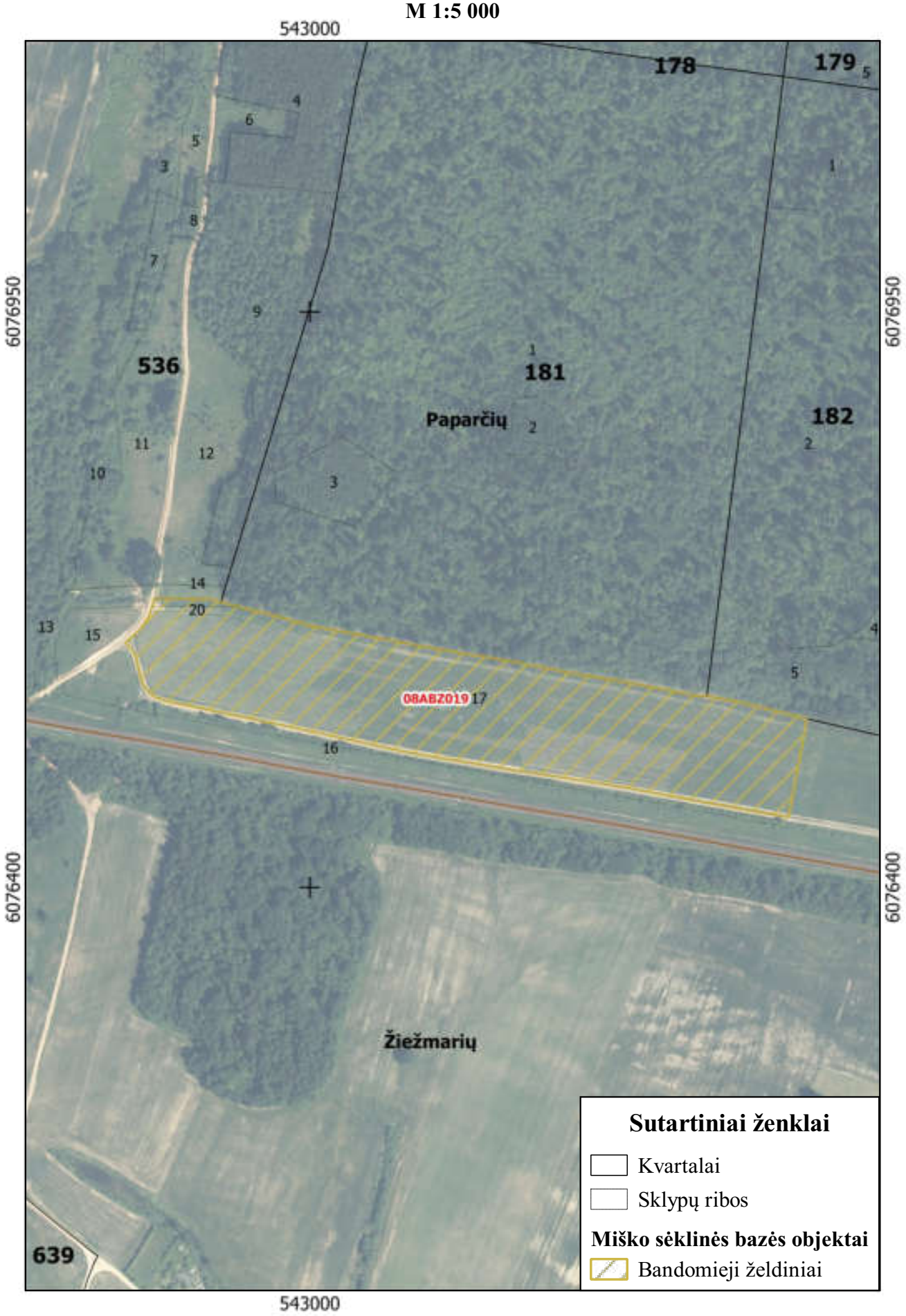

LIETUVOS MIŠKO SĖKLINĖS BAZĖS OBJEKTAI

Ropėjų girininkija

M 1:5 000



LIETUVOS MIŠKO SĖKLINĖS BAZĖS OBJEKTAI

Rūdiškių girininkija

M 1:5 000

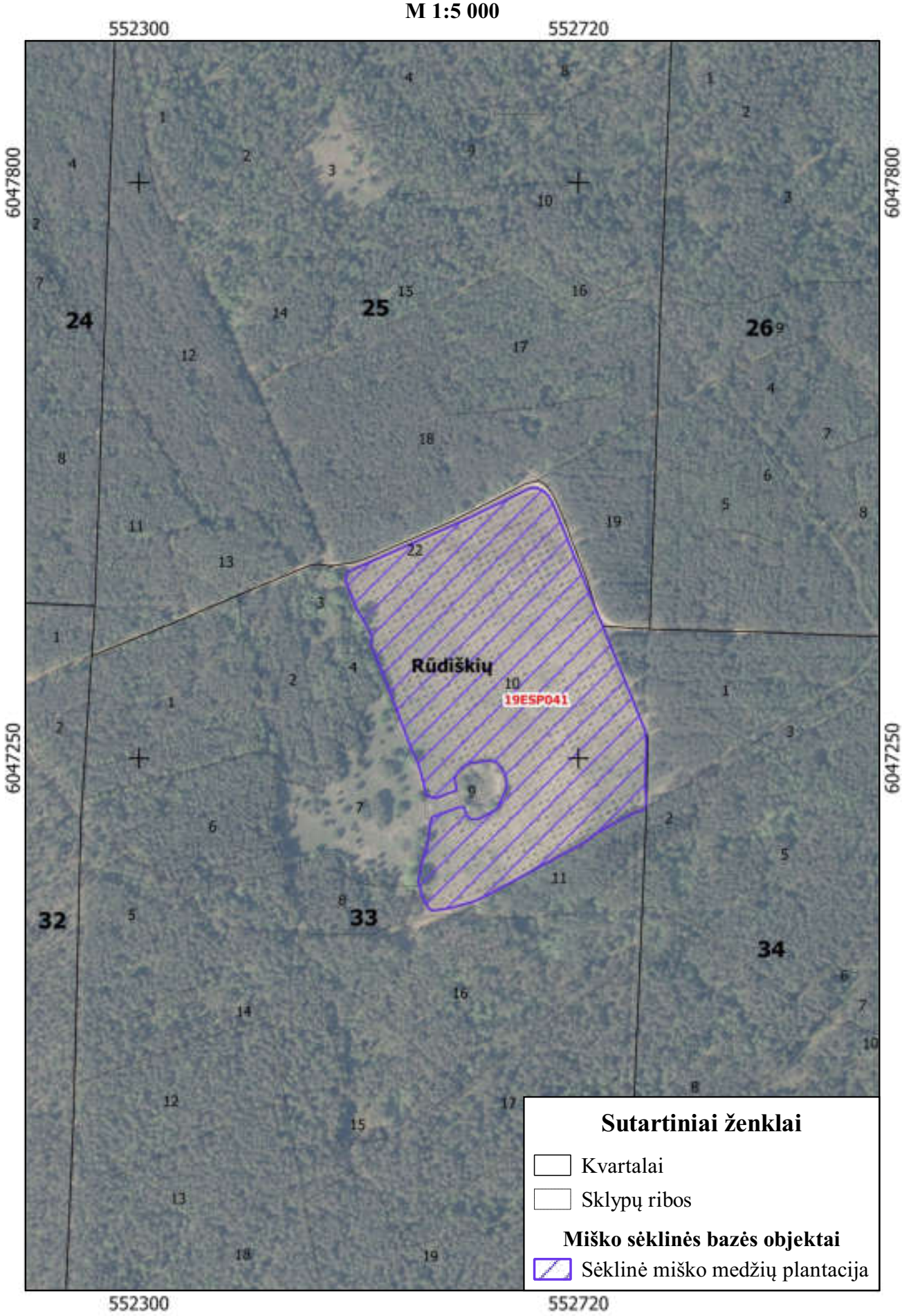

LIETUVOS MIŠKO SĖKLINĖS BAZĖS OBJEKTAI

Rūdiškių girininkija

M 1:5 000

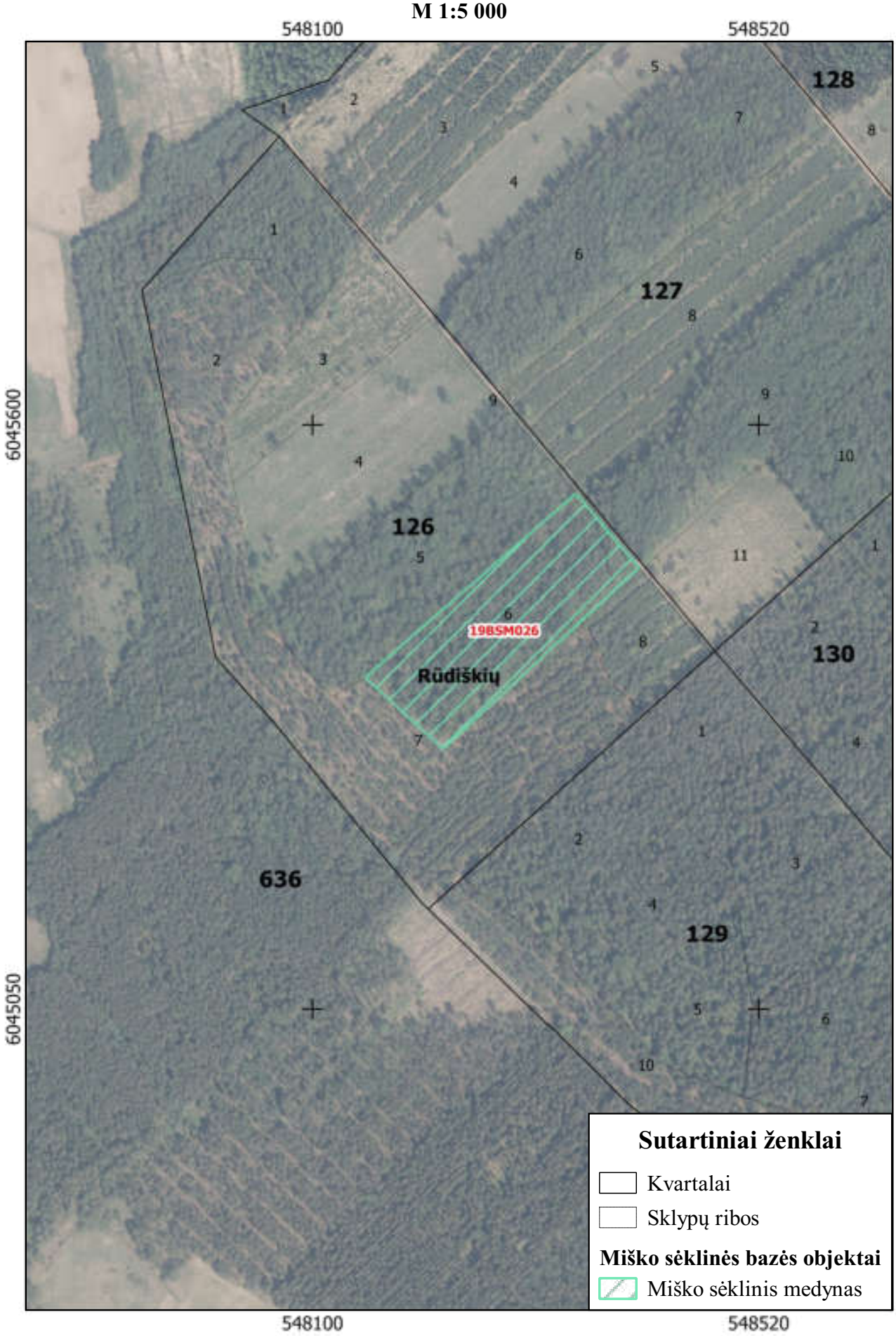

LIETUVOS MIŠKO SĖKLINĖS BAZĖS OBJEKTAI

Rūdiškių girininkija

M 1:5 000



LIETUVOS MIŠKO SĖKLINĖS BAZĖS OBJEKTAI

Semeliškių girininkija

M 1:5 000

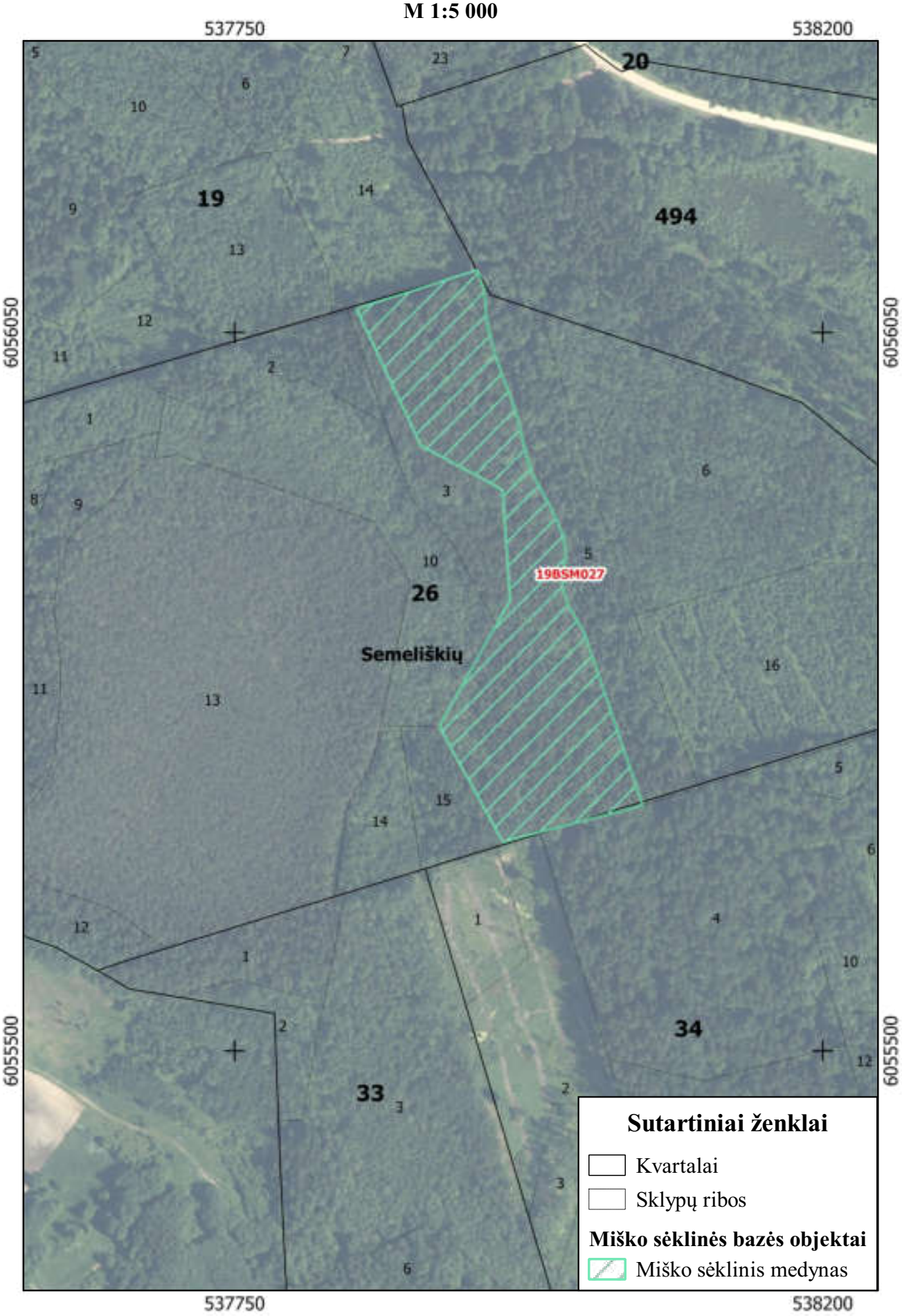

LIETUVOS MIŠKO SĖKLINĖS BAZĖS OBJEKTAI

Semeliškių girininkija

M 1:5 000

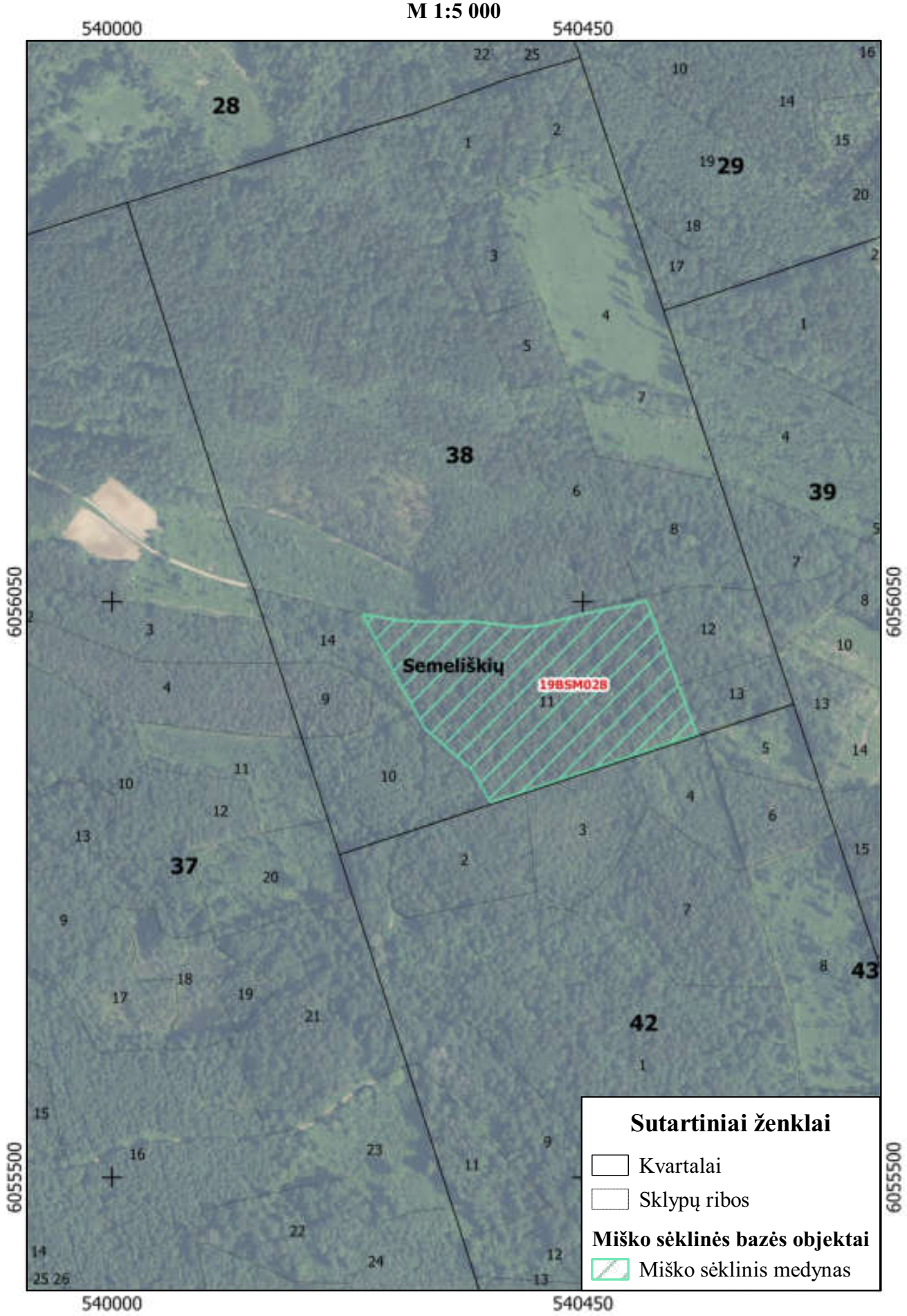

LIETUVOS MIŠKO SĖKLINĖS BAZĖS OBJEKTAI

Semeliškių girininkija

M 1:5 000

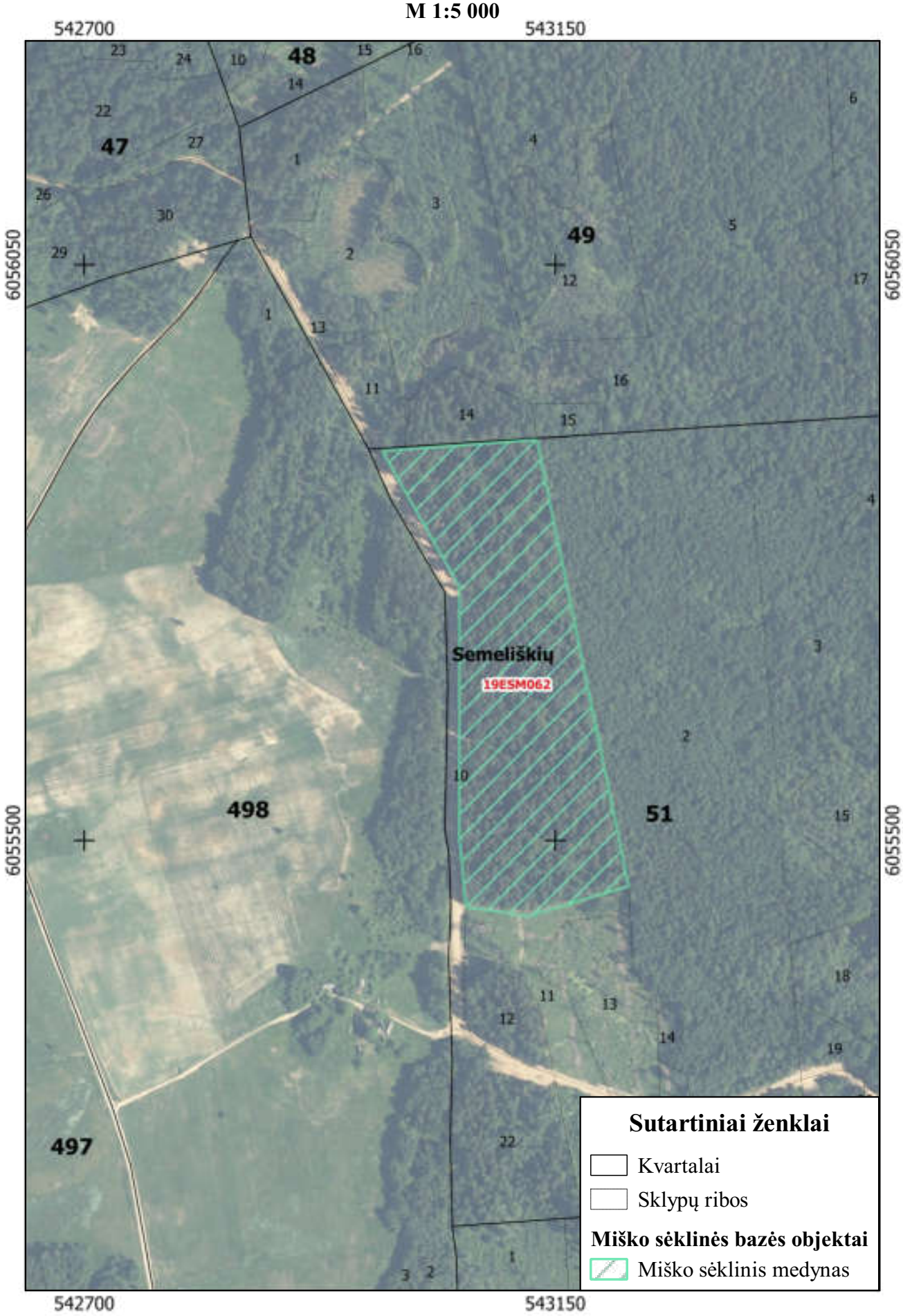

LIETUVOS MIŠKO SĖKLINĖS BAZĖS OBJEKTAI

Žiežmarių girininkija

M 1:5 000

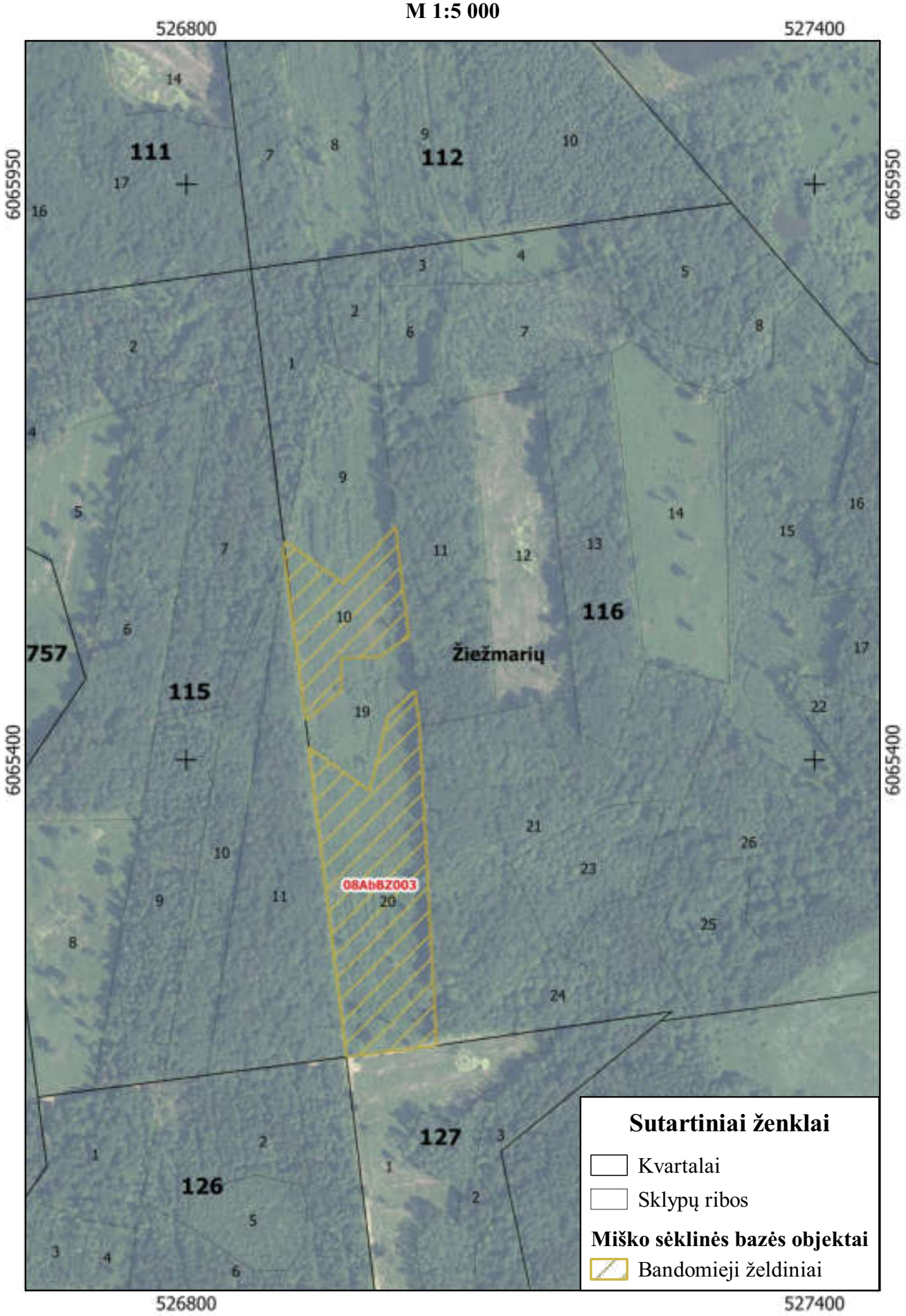

4 PRIEDAS

Būdos - Pravieniškių miškų biosferos poligone saugomų paukščių rūšių apsaugos tikslais išskirtų veisimosi ir veisimosi vietų apsaugos zonų lokalizacija



Būdos - Pravieniškių miškų biosferos poligone saugomų paukščių rūšių apsaugos tikslais išskirtų veisimosi ir veisimosi vietų apsaugos zonų lokalizacija

1 : 15 000

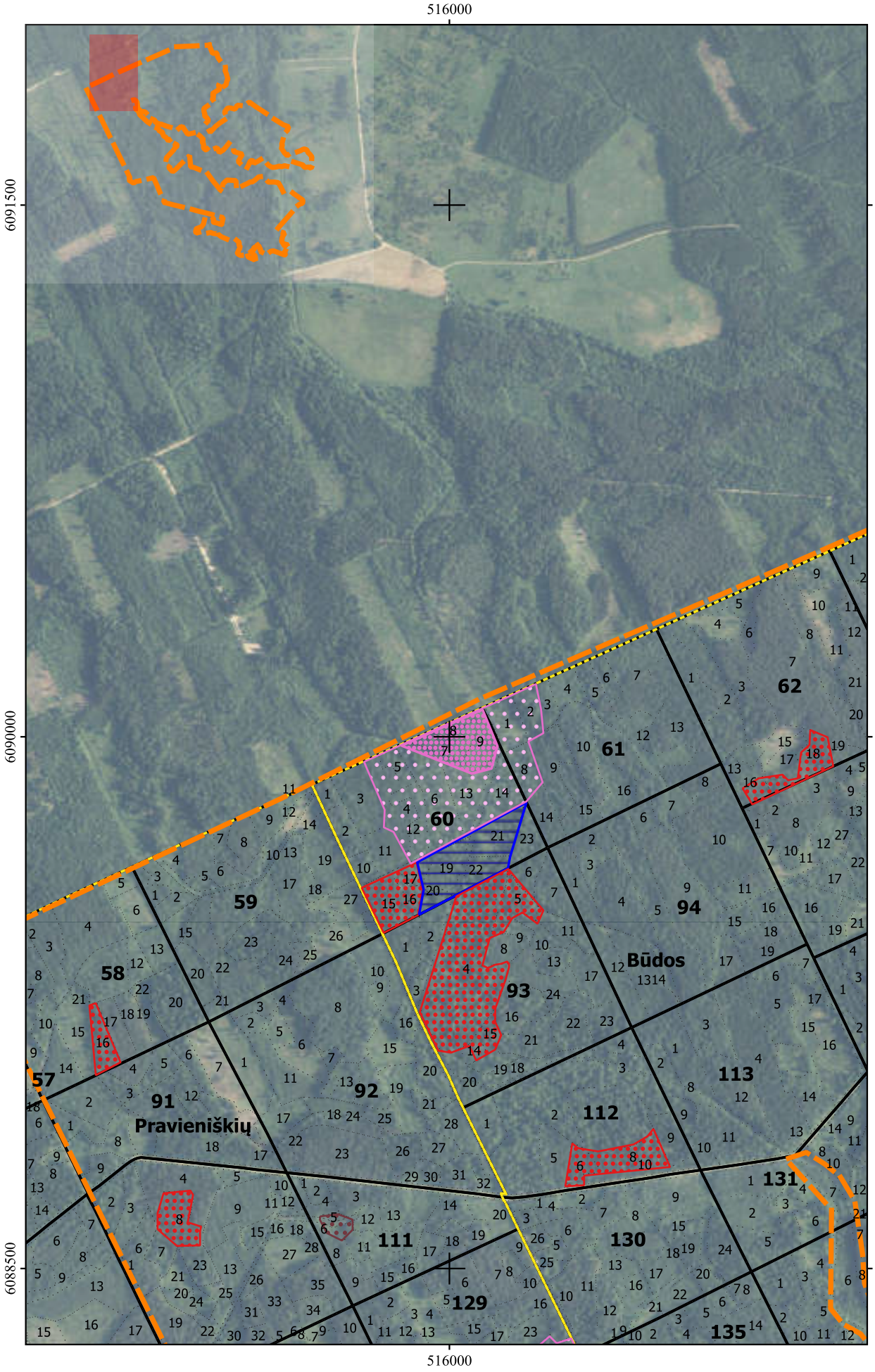

Būdos - Pravieniškių miškų biosferos poligone saugomų paukščių rūšių apsaugos tikslais išskirtų veisimosi ir veisimosi vietų apsaugos zonų lokalizacija

1 : 15 000

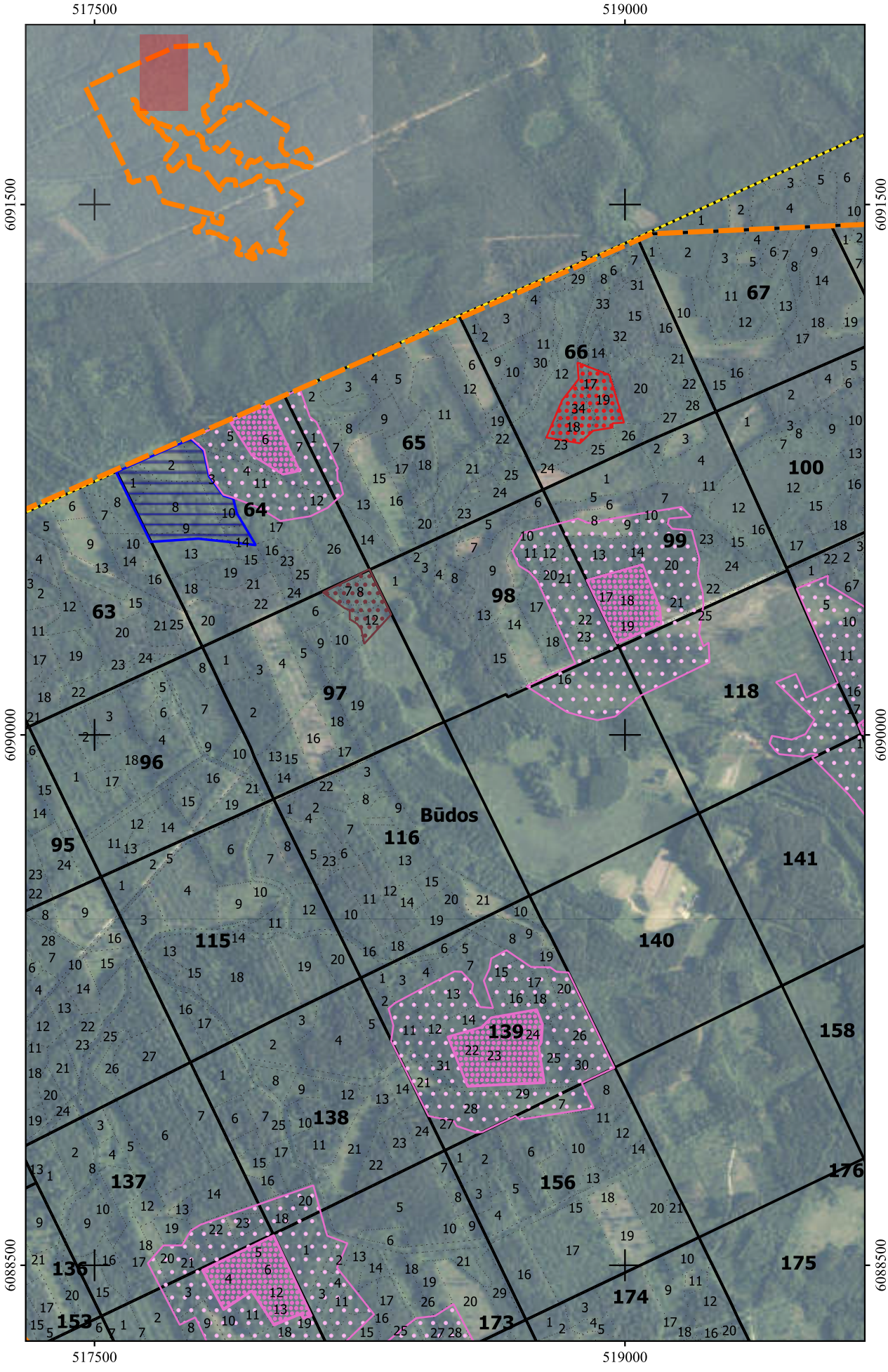

Būdos - Pravieniškių miškų biosferos poligone saugomų paukščių rūšių apsaugos tikslais išskirtų veisimosi ir veisimosi vietų apsaugos zonų lokalizacija

1 : 15 000

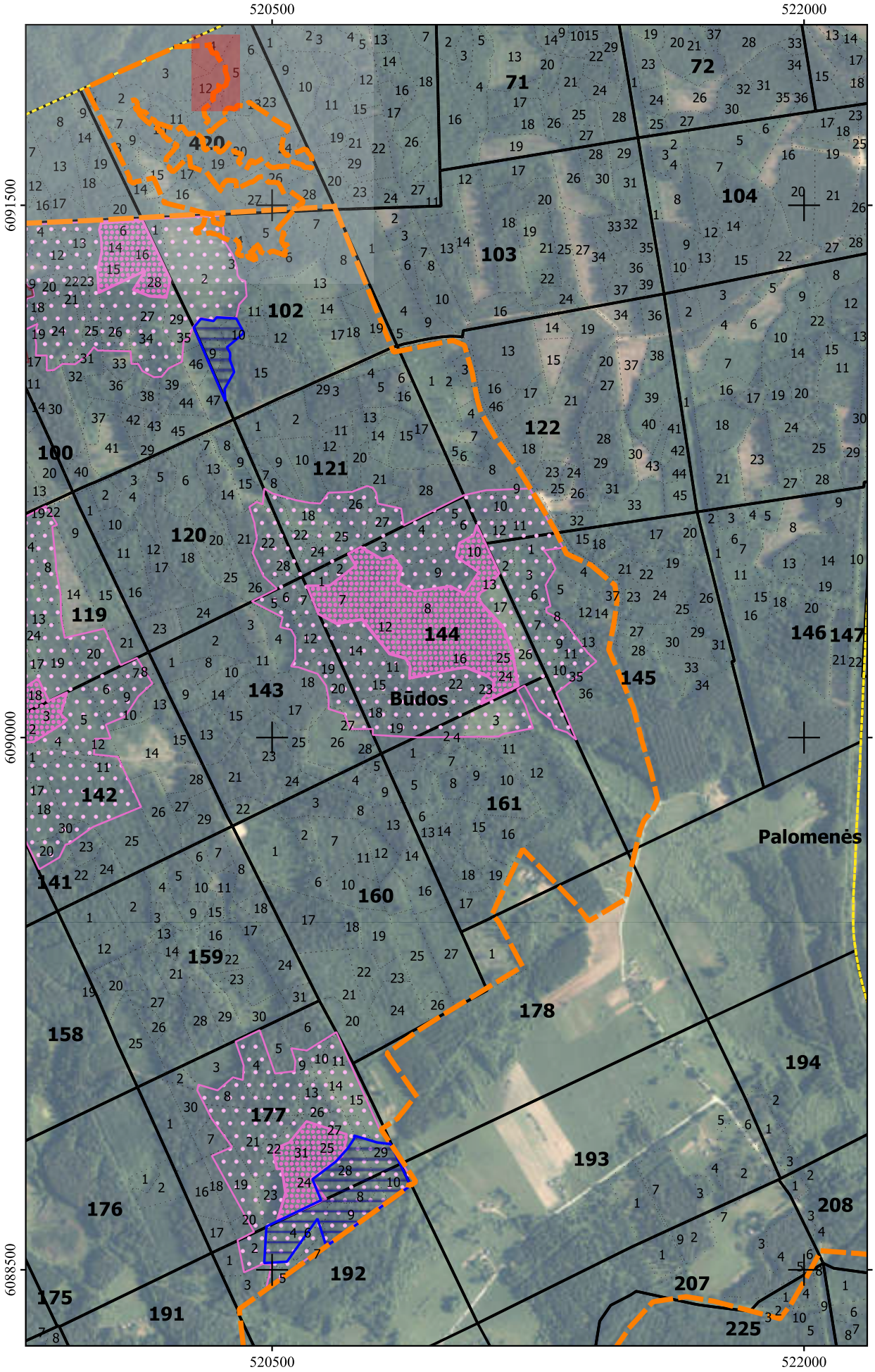

Būdos - Pravieniškių miškų biosferos poligone saugomų paukščių rūšių apsaugos tikslais išskirtų veisimosi ir veisimosi vietų apsaugos zonų lokalizacija

1 : 15 000

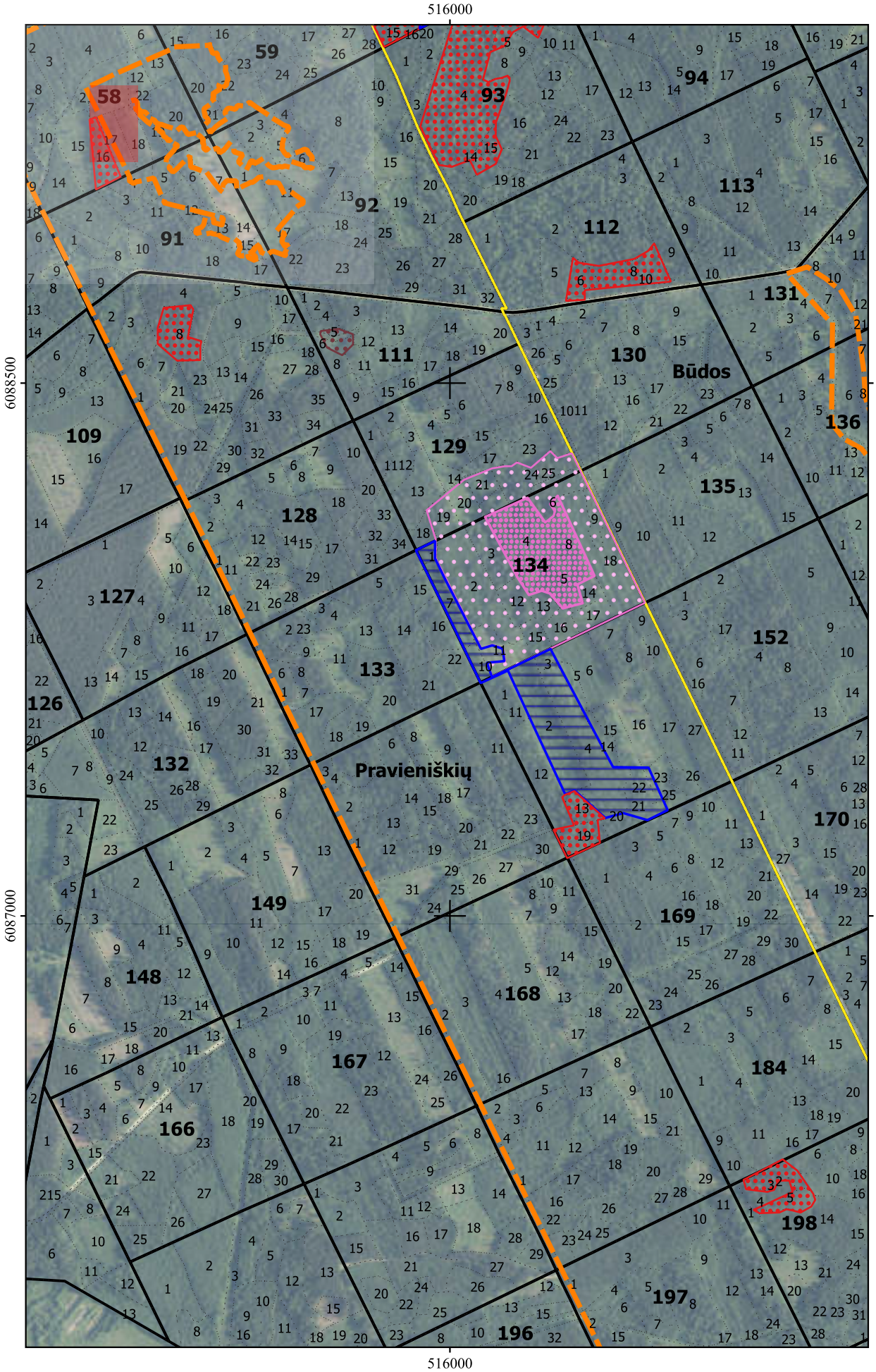

Būdos - Pravieniškių miškų biosferos poligone saugomų paukščių rūšių apsaugos tikslais išskirtų veisimosi ir veisimosi vietų apsaugos zonų lokalizacija

1 : 15 000

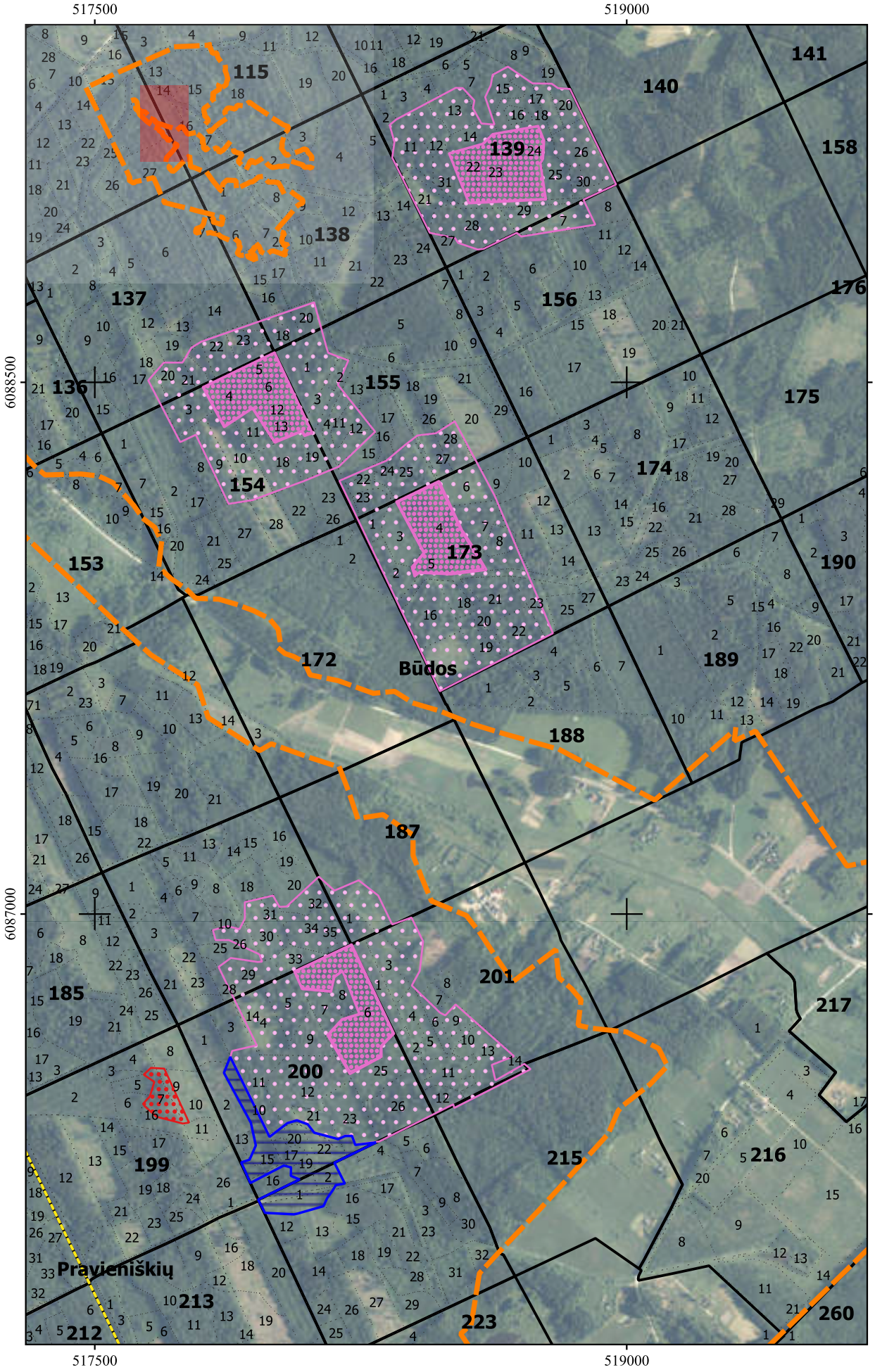

Būdos - Pravieniškių miškų biosferos poligone saugomų paukščių rūšių apsaugos tikslais išskirtų veisimosi ir veisimosi vietų apsaugos zonų lokalizacija

1 : 15 000

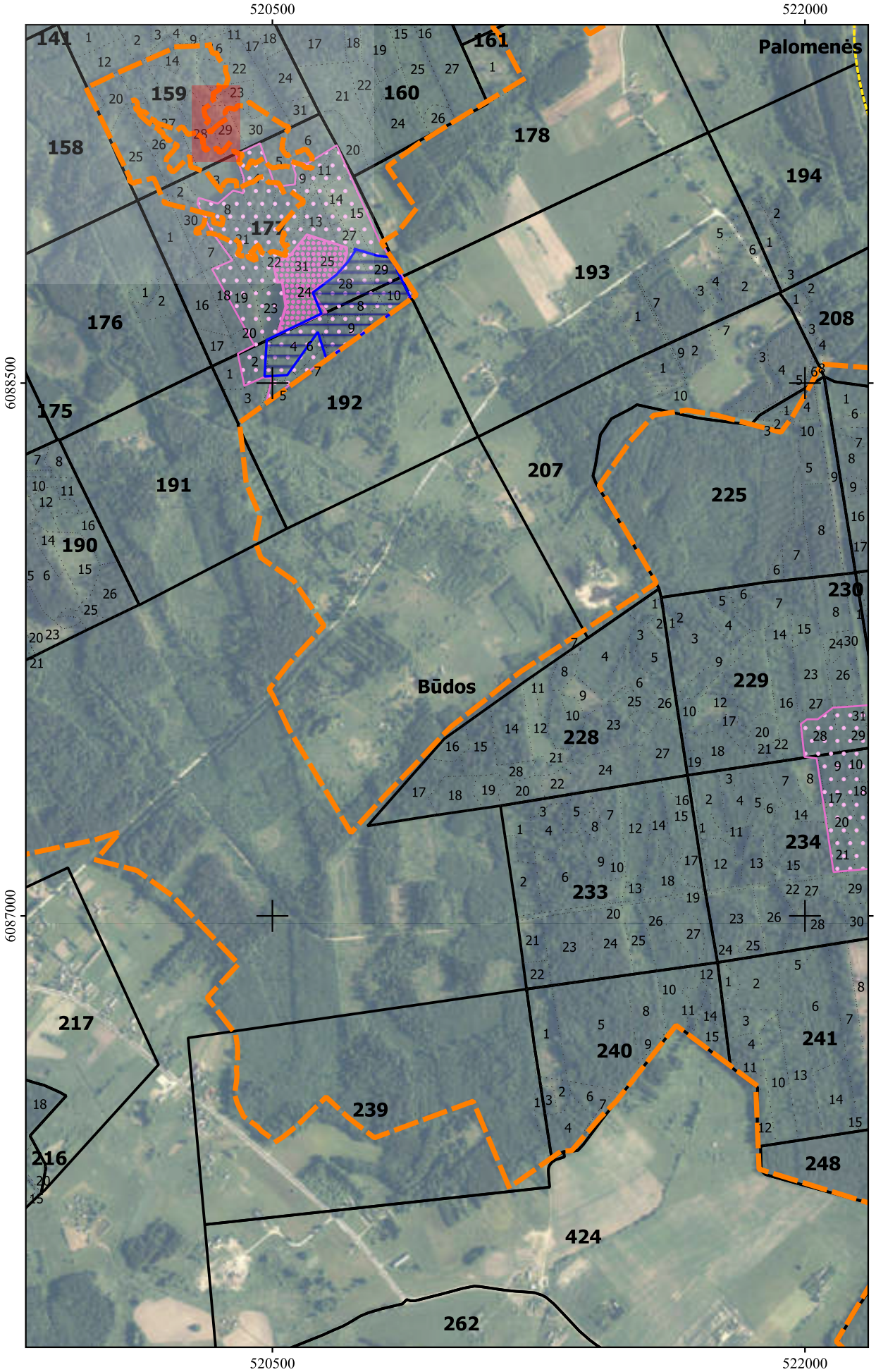

Būdos - Pravieniškių miškų biosferos poligone saugomų paukščių rūšių apsaugos tikslais išskirtų veisimosi ir veisimosi vietų apsaugos zonų lokalizacija

1 : 15 000

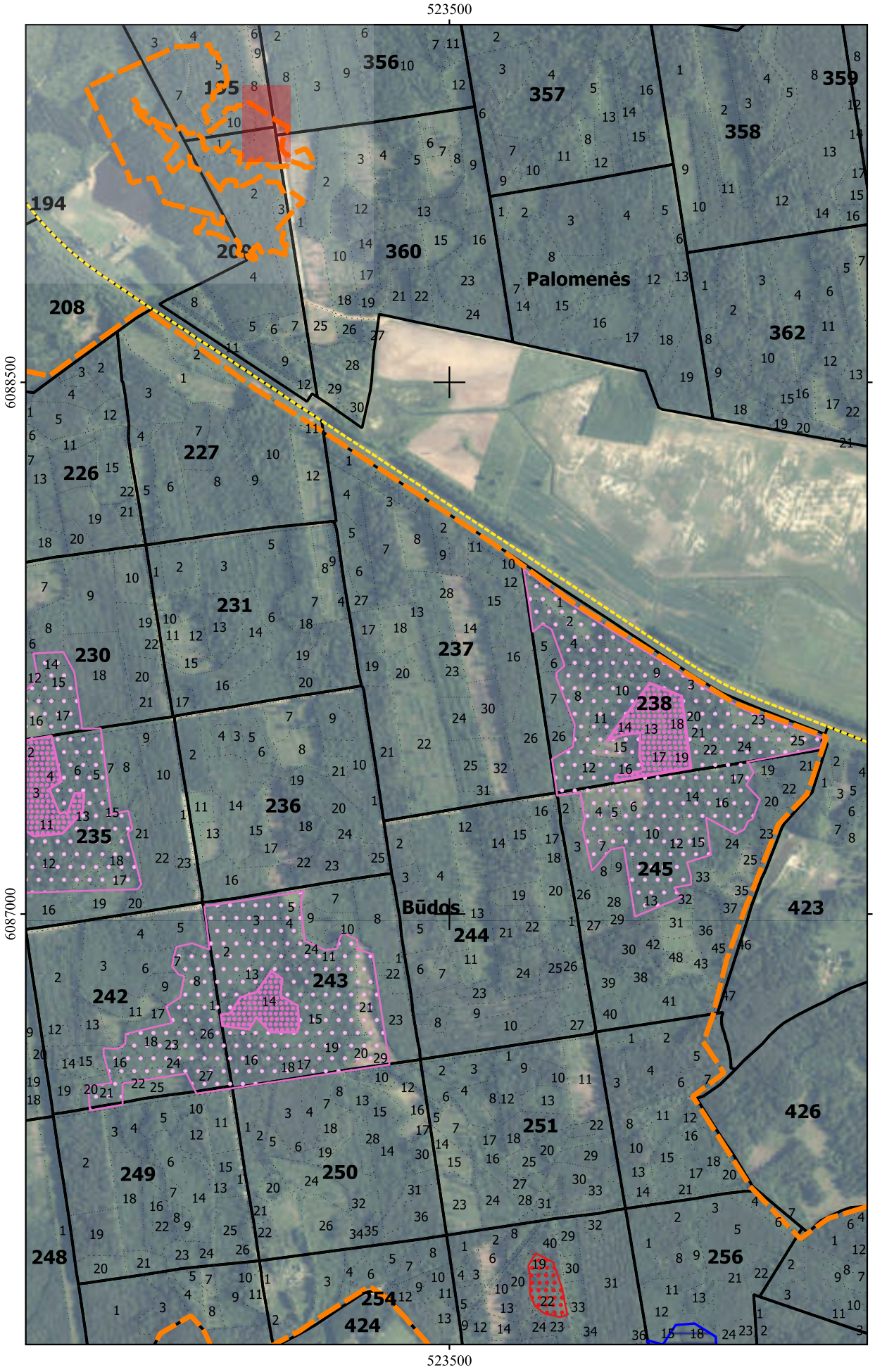

Būdos - Pravieniškių miškų biosferos poligone saugomų paukščių rūšių apsaugos tikslais išskirtų veisimosi ir veisimosi vietų apsaugos zonų lokalizacija

1 : 15 000

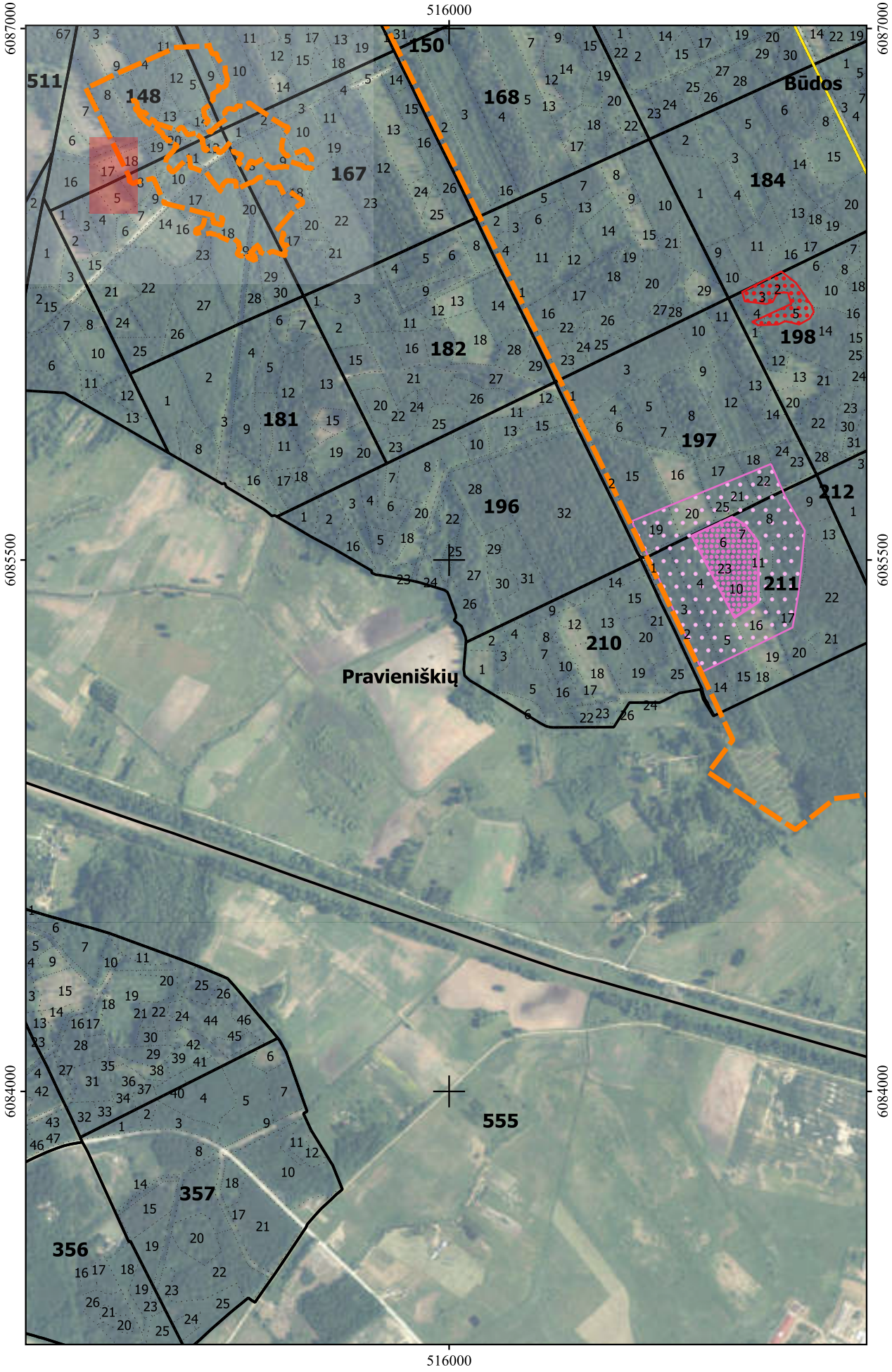

Būdos - Pravieniškių miškų biosferos poligone saugomų paukščių rūšių apsaugos tikslais išskirtų veisimosi ir veisimosi vietų apsaugos zonų lokalizacija

1 : 15 000

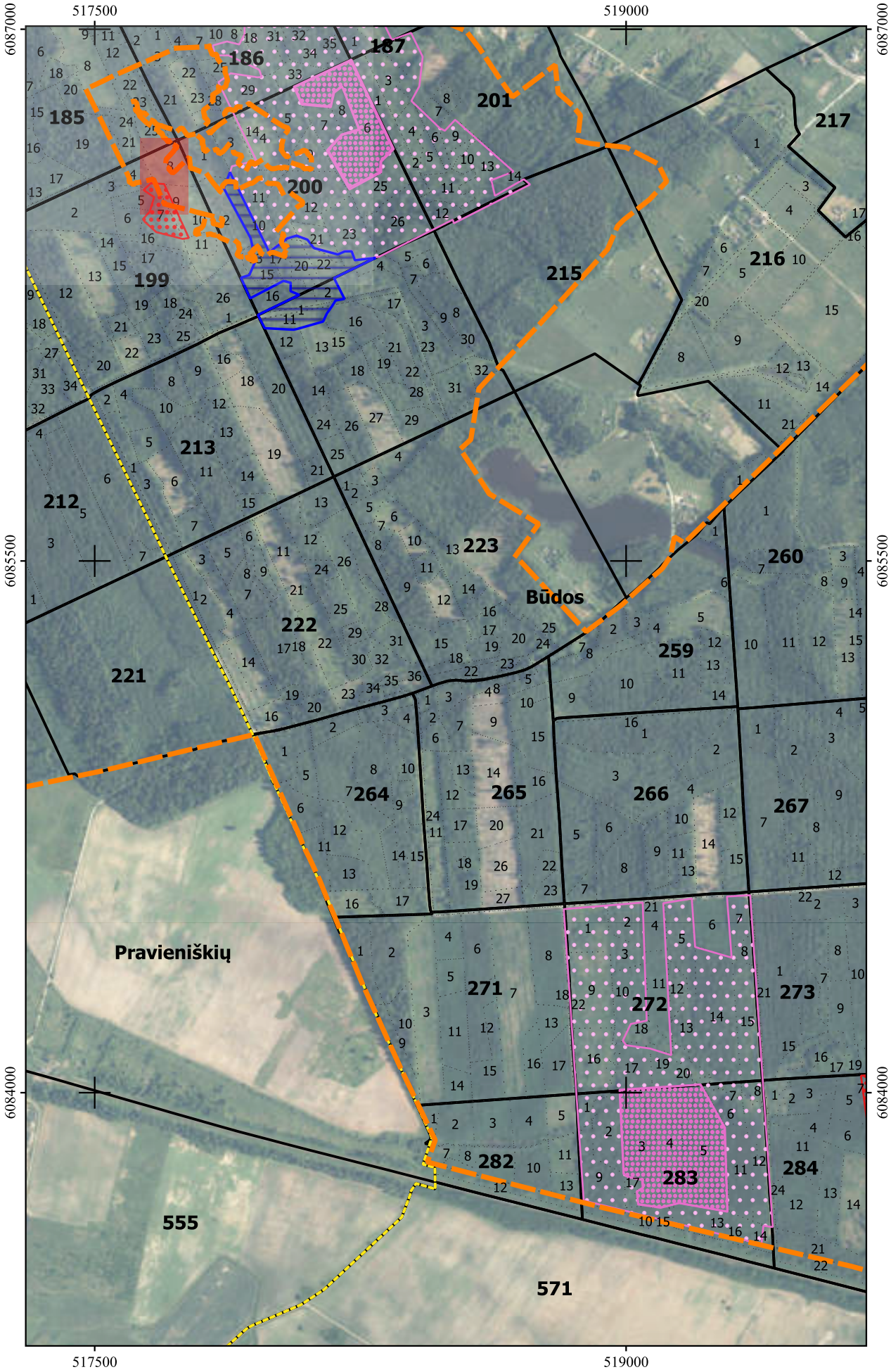

Būdos - Pravieniškių miškų biosferos poligone saugomų paukščių rūšių apsaugos tikslais išskirtų veisimosi ir veisimosi vietų apsaugos zonų lokalizacija

1 : 15 000

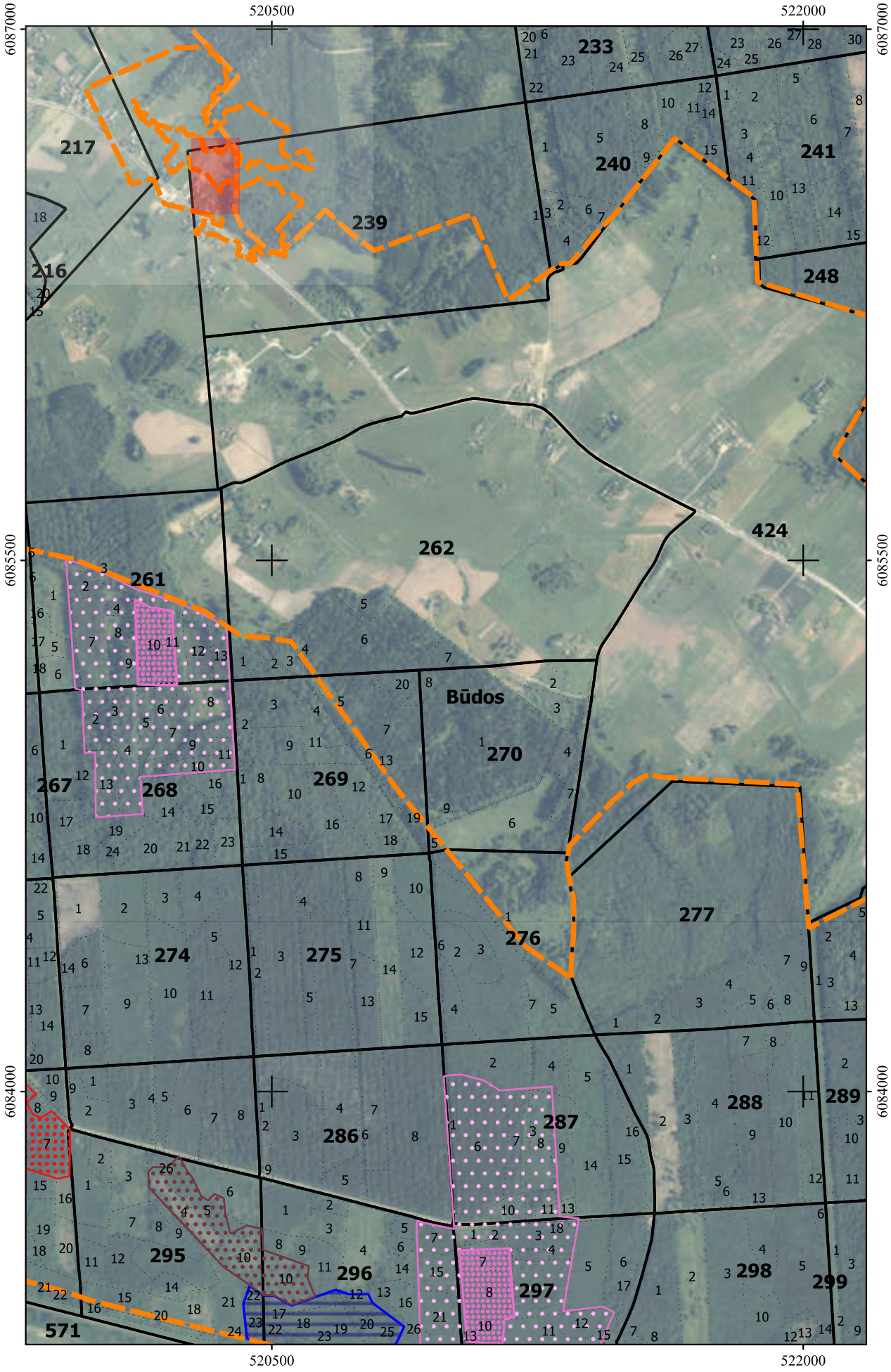

Būdos - Pravieniškių miškų biosferos poligone saugomų paukščių rūšių apsaugos tikslais išskirtų veisimosi ir veisimosi vietų apsaugos zonų lokalizacija

1 : 15 000

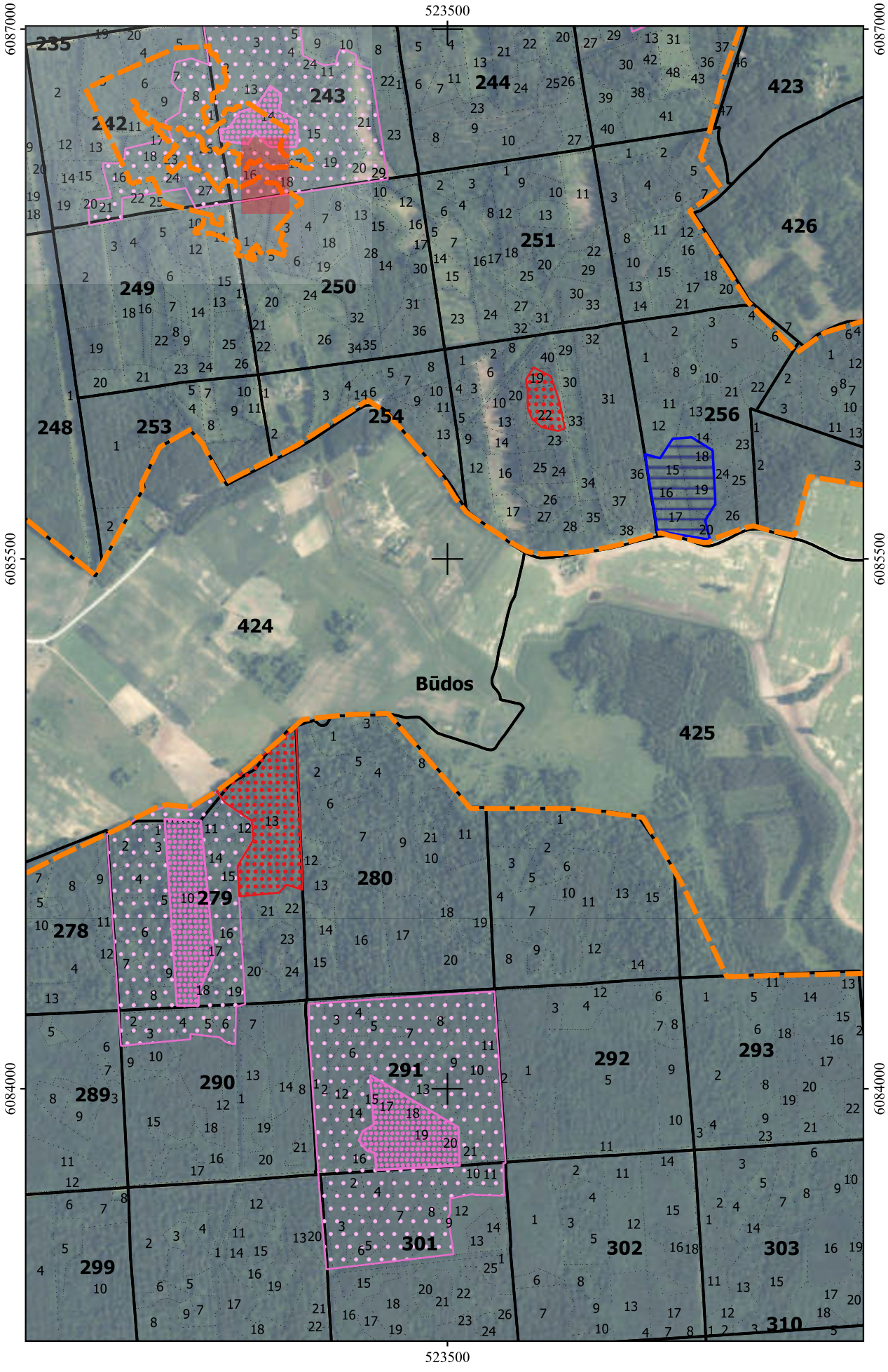

Būdos - Pravieniškių miškų biosferos poligone saugomų paukščių rūšių apsaugos tikslais išskirtų veisimosi ir veisimosi vietų apsaugos zonų lokalizacija

1 : 15 000

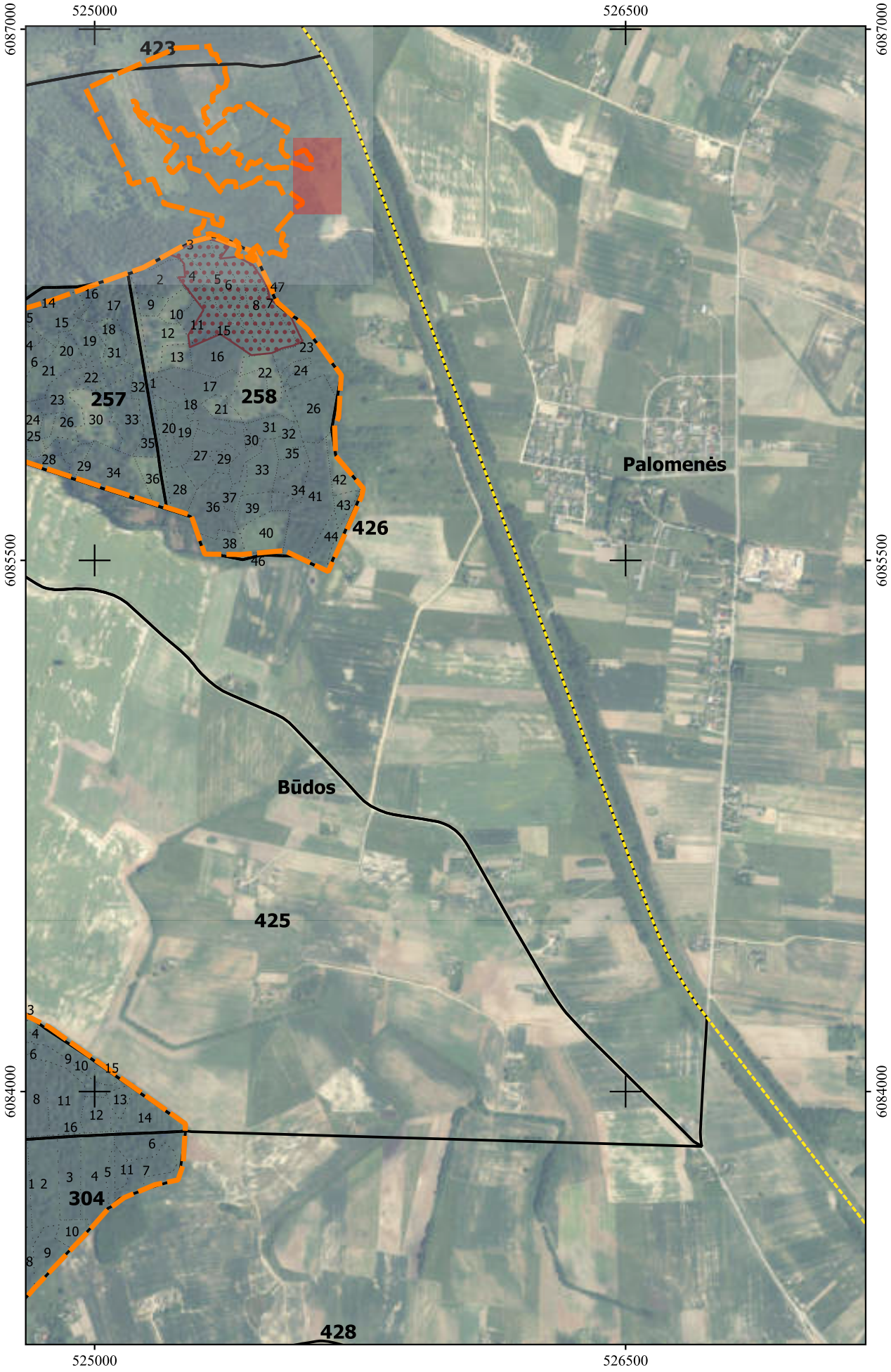

Būdos - Pravieniškių miškų biosferos poligone saugomų paukščių rūšių apsaugos tikslais išskirtų veisimosi ir veisimosi vietų apsaugos zonų lokalizacija

1 : 15 000

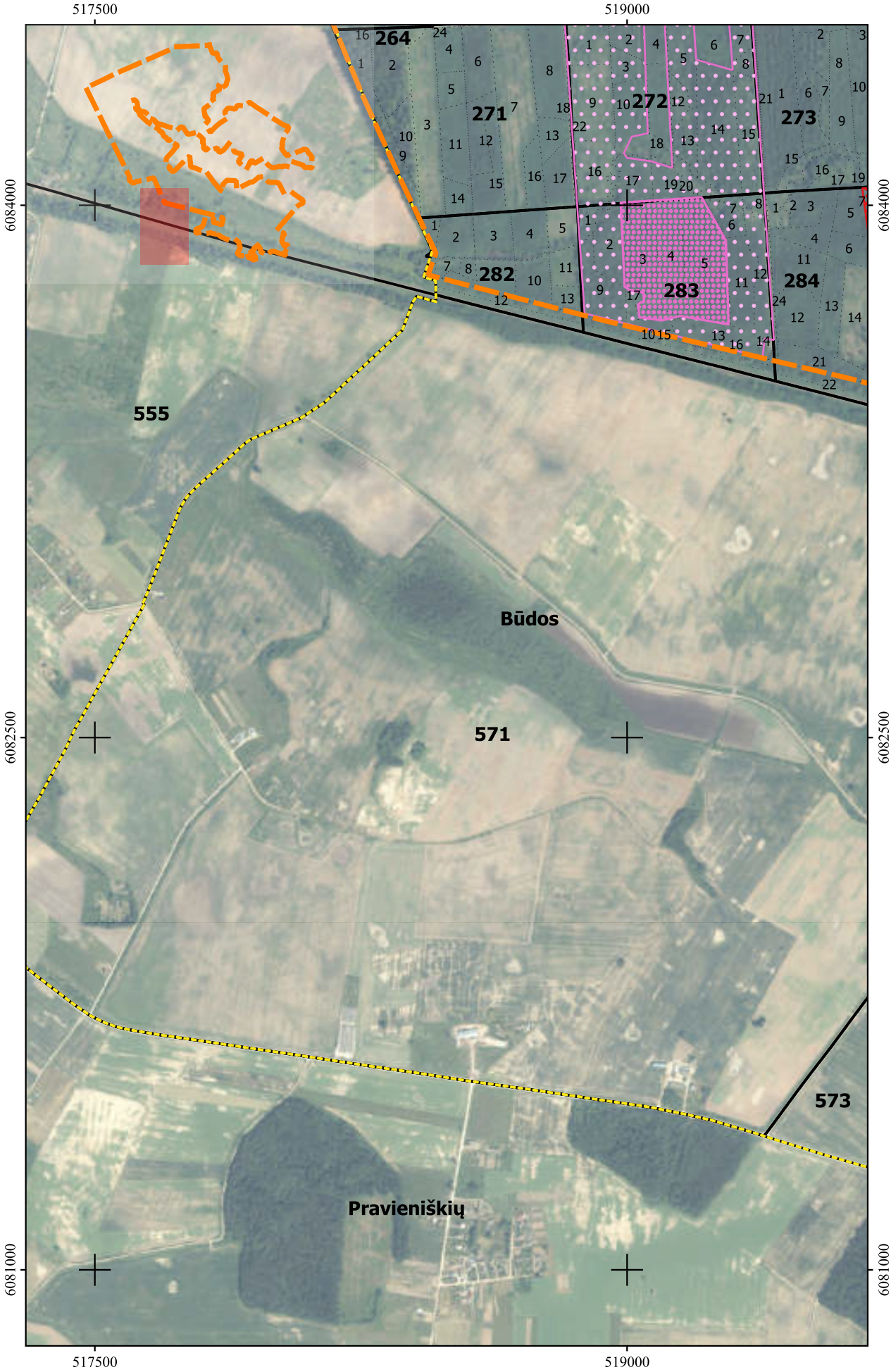

Būdos - Pravieniškių miškų biosferos poligone saugomų paukščių rūšių apsaugos tikslais išskirtų veisimosi ir veisimosi vietų apsaugos zonų lokalizacija

1 : 15 000

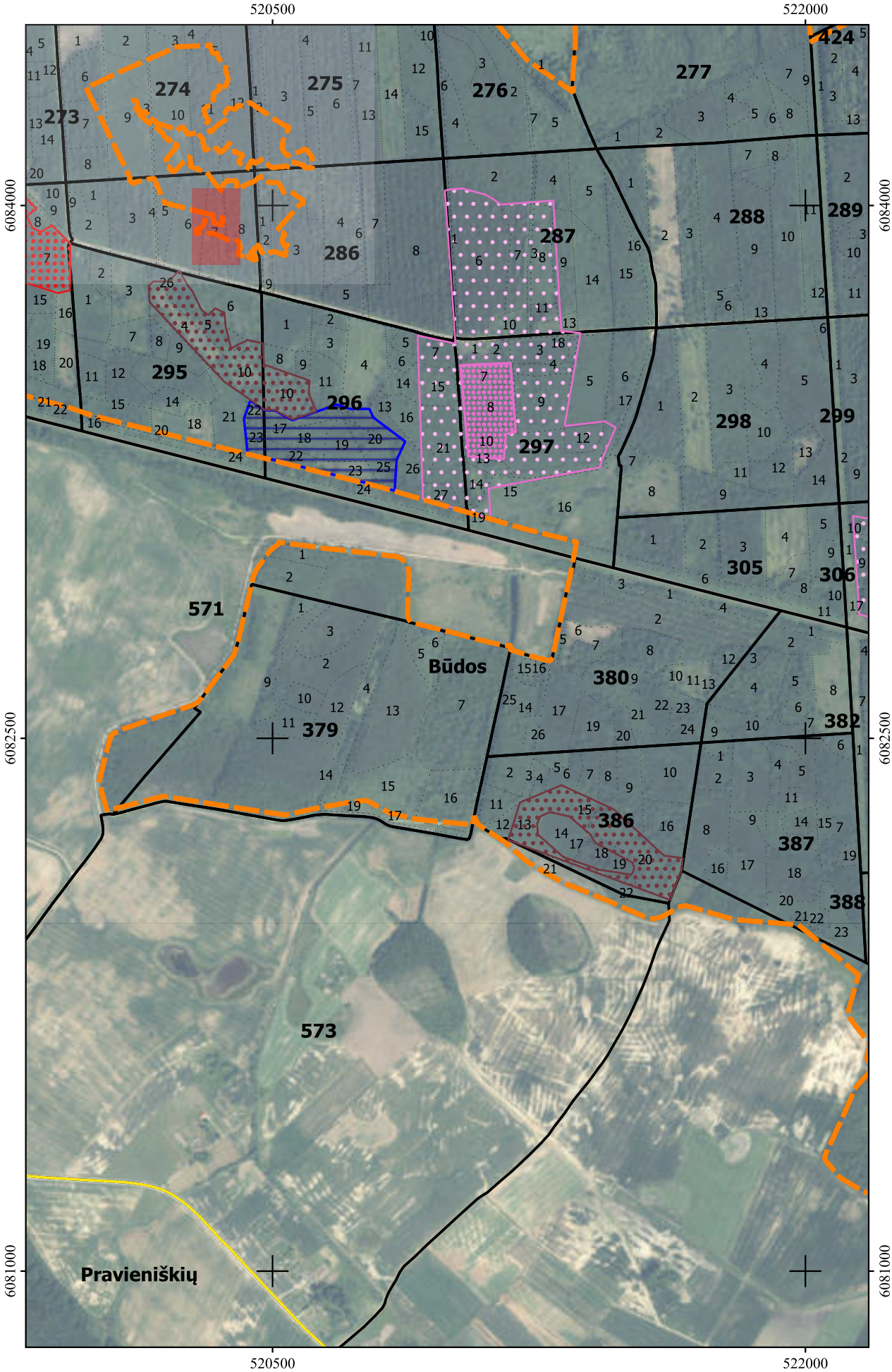

Būdos - Pravieniškių miškų biosferos poligone saugomų paukščių rūšių apsaugos tikslais išskirtų veisimosi ir veisimosi vietų apsaugos zonų lokalizacija

1 : 15 000

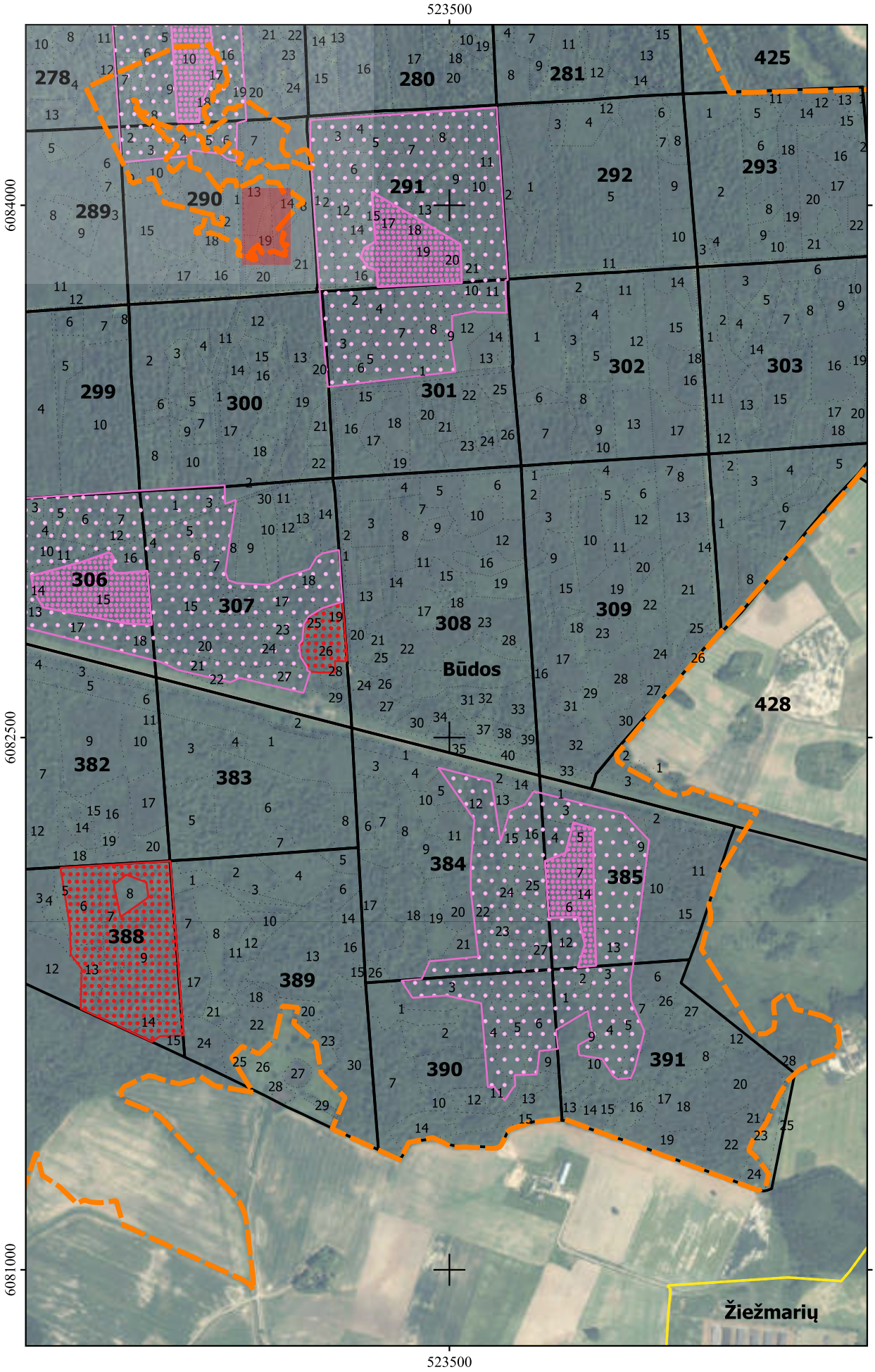

5 PRIEDAS

Lietuvos Respublikos saugomų gyvūnų, augalų ir grybų rūšių radaviečių žiniaraščiai

Lietuvos Respublikos saugomų gyvūnų, augalų ir grybų rūšių radaviečių žiniaraščiai

Saugomų paukščių lizdaviečių žiniaraštis

Eil. Nr.	Rūšies pavadinimas	SRIS objekto stebėjimo data	Kvartalo Nr.	Sklypo Nr.	Nekertamo miško spindulys (m), apsaugos priemonės
Pravieniškių girininkija					
1	Juodasis gandras (*Ciconia nigra*)		21	18	200
2	Juodasis gandras (*Ciconia nigra*)	2015-06-28	134	4	200
3	Juodasis gandras (*Ciconia nigra*)	2020-08-04	348	26	200
4	Juodasis peslys (*Milvus migrans*)		315	16	100
5	Juodasis peslys (*Milvus migrans*)		315	16	100
6	Juodasis peslys (*Milvus migrans*)	2019-06-30	373	8	100
7	Jūrinis erelis (*Heliaetus albicilla*)	2015-01-25	318	35	200
8	Jūrinis erelis (*Heliaetus albicilla*)	2017-06-15	327	3	200
9	Jūrinis erelis (*Heliaetus albicilla*)	2019-06-07	329	15	200
10	Jūrinis erelis (*Heliaetus albicilla*)	2015-05-24	367	11	200
11	Paprastasis suopis (*Buteo buteo*)		14	18	15
Būdos girininkija					
1	Juodasis gandras (*Ciconia nigra*)	2020-08-21	235	4	200
2	Juodasis gandras (*Ciconia nigra*)	2015-06-28	291	18	200
3	Mažasis erelis rėksnys (*Clanga pomarina*)		Šalia 388 kvartalo		100
4	Mažasis erelis rėksnys (*Clanga pomarina*)		64	8	100
5	Mažasis erelis rėksnys (*Clanga pomarina*)	2006-07-20	161	5	100
6	Mažasis erelis rėksnys (*Clanga pomarina*)	2011-07-18	161	7	100
7	Mažasis erelis rėksnys (*Clanga pomarina*)		173	16	100
8	Mažasis erelis rėksnys (*Clanga pomarina*)	2018-08-03	268	11	100
9	Mažasis erelis rėksnys (*Clanga pomarina*)	2011-07-11	268	11	100
10	Mažasis erelis rėksnys (*Clanga pomarina*)	2014-07-13	268	16	100
11	Mažasis erelis rėksnys (*Clanga pomarina*)	2013-07-28	278	5	100
12	Mažasis erelis rėksnys (*Clanga pomarina*)		278	7	100
13	Mažasis erelis rėksnys (*Clanga pomarina*)		283	3	100
14	Mažasis erelis rėksnys (*Clanga pomarina*)	2011-07-11	283	5	100
15	Mažasis erelis rėksnys (*Clanga pomarina*)	2011-07-11	294	1	100
16	Mažasis erelis rėksnys (*Clanga pomarina*)	2012-08-04	385	10	100
17	Mažasis erelis rėksnys (*Clanga pomarina*)	2006-07-20	385	10	100
18	Mažasis erelis rėksnys (*Clanga pomarina*)		386	19	100

Eil. Nr.	Rūšies pavadinimas	SRIS objekto stebėjimo data	Kvartalo Nr.	Sklypo Nr.	Nekertamo miško spindulys (m), apsaugos priemonės
19	Mažasis erelis rėksnys (*Clanga pomarina*)		389	30	100
20	Mažasis erelis rėksnys (*Clanga pomarina*)	2008-08-01	426	3	100
21	Paprastasis suopis (*Buteo buteo*)		123	25	15
22	Paprastasis suopis (*Buteo buteo*)		153	19	15
23	Paprastasis suopis (*Buteo buteo*)		159	20	15
24	Paprastasis suopis (*Buteo buteo*)		173	7	15
25	Paprastasis suopis (*Buteo buteo*)		200	6	15
26	Paprastasis suopis (*Buteo buteo*)		238	13	15
27	Paprastasis suopis (*Buteo buteo*)	2018-04-23	278	3	15
28	Paprastasis suopis (*Buteo buteo*)		279	10	15
29	Paprastasis suopis (*Buteo buteo*)		281	13	15
30	Paprastasis suopis (*Buteo buteo*)		284	7	15
31	Paprastasis suopis (*Buteo buteo*)		299	10	15
32	Paprastasis suopis (*Buteo buteo*)		380	18	15
33	Paprastasis vištvanagis (*Accipiter gentilis*)	2008-06-01	101	27	100
34	Vapsvaėdis (*Pernis apivorus*)		66	12	100
35	Vapsvaėdis (*Pernis apivorus*)	2007-06-01	95	24	100
36	Vištvanagis (*Accipiter gentilis*)		279	15	100
Palomenės girininkija					
1	Jūrinis erelis (*Heliaetus albicilla*)	2017-08-02	342	22	200
2	Mažasis erelis rėksnys (*Clanga pomarina*)	2013-09-17	20	9	100
3	Mažasis erelis rėksnys (*Clanga pomarina*)	2013-07-12	20	9	100
4	Mažasis erelis rėksnys (*Clanga pomarina*)		21	1	100
5	Mažasis erelis rėksnys (*Clanga pomarina*)	2013-07-12	26	7	100
6	Mažasis erelis rėksnys (*Clanga pomarina*)	2012-08-25	30	8	100
7	Mažasis erelis rėksnys (*Clanga pomarina*)	2018-07-11	31	15	100
8	Mažasis erelis rėksnys (*Clanga pomarina*)		349	2	100
9	Mažasis erelis rėksnys (*Clanga pomarina*)		360	5	100
10	Mažasis erelis rėksnys (*Clanga pomarina*)	2014-03-09	362	15	100
11	Paprastasis suopis (*Buteo buteo*)		10	9	15
12	Paprastasis suopis (*Buteo buteo*)		21	3	15
13	Paprastasis suopis (*Buteo buteo*)		319	6	15
14	Paprastasis suopis (*Buteo buteo*)		356	1	15
15	Rūšis nenustatyta		22	9	15
16	Vapsvaėdis (*Pernis apivorus*)	2013-09-17	25	5	100
17	Vištvanagis (*Accipiter gentilis*)		347	15	100

Eil. Nr.	Rūšies pavadinimas	SRIS objekto stebėjimo data	Kvartalo Nr.	Sklypo Nr.	Nekertamo miško spindulys (m), apsaugos priemonės
Paparčių girininkija					
1	Jūrinis erelis (*Heliaetus albicilla*)	2013-07-15	92	3	200
2	Jūrinis erelis (*Heliaetus albicilla*)	2016-06-03	104	2	200
3	Jūrinis erelis (*Heliaetus albicilla*)	2019-05-22	162	16	200
4	Mažasis erelis rėksnys (*Clanga pomarina*)	2017-07-10	53	1	100
5	Rūšis nenustatyta		4	5	15
6	Rūšis nenustatyta		6	1	15
7	Rūšis nenustatyta		6	7	15
8	Rūšis nenustatyta		92	4	15
Žiežmarių girininkija					
1	Juodasis gandras (*Ciconia nigra*)		123	7	200
2	Juodasis gandras (*Ciconia nigra*)	2015-04-29	132	6	200
3	Juodasis gandras (*Ciconia nigra*)	2020-08-11	147	13	200
4	Juodasis gandras (*Ciconia nigra*)		152	2	200
5	Juodasis gandras (dirbtinis lizdas)		124	14	15
6	Juodasis gandras (dirbtinis lizdas)		140	1	15
7	Juodasis gandras (dirbtinis lizdas)		140	18	15
8	Juodasis gandras (dirbtinis lizdas, užimtas)		140	12	200
9	Juodasis peslys (*Milvus migrans*)	2019-07-02	208	11	100
10	Jūrinis erelis (*Heliaetus albicilla*)	2017-06-02	142	12	200
11	Paprastasis kranklys (Corvus corax)		57	11	15
12	Paprastasis kranklys (Corvus corax)		121	7	15
13	Mažasis erelis rėksnys (*Clanga pomarina*)	2020-07-20	143	21	100
14	Paprastasis suopis (*Buteo buteo*)		4	19	15
15	Paprastasis suopis (*Buteo buteo*)		38	7	15
16	Paprastasis suopis (*Buteo buteo*)		127	2	15
17	Paprastasis suopis (*Buteo buteo*)		127	2	15
18	Paprastasis vištvanagis (*Accipiter gentilis*)	2020-08-11	147	9	100
19	Rūšis nenustatyta		121	7	15
20	Rūšis nenustatyta		148	13	15
21	Rūšis nenustatyta		148	13	15
22	Rūšis nenustatyta		159	7	15
23	Rūšis nenustatyta		166	6	15
24	Rūšis nenustatyta		168	1	15
25	Rūšis nenustatyta		168	1	15
26	Rūšis nenustatyta		631	4	15

Eil. Nr.	Rūšies pavadinimas	SRIS objekto stebėjimo data	Kvartalo Nr.	Sklypo Nr.	Nekertamo miško spindulys (m), apsaugos priemonės
Kruonio girininkija					
1	Juodasis gandras (*Ciconia nigra*)	2015-06-28	115	35	200
2	Juodasis gandras (*Ciconia nigra*)	2008-06-01	118	12	200
3	Jūrinis erelis (*Heliaetus albicilla*)	2015-01-25	3	21	200
4	Jūrinis erelis (*Heliaetus albicilla*)	2020-06-05	4	5	200
5	Jūrinis erelis (*Heliaetus albicilla*)	2020-03-29	16	9	200
6	Jūrinis erelis (*Heliaetus albicilla*)	2020-12-09	16	14	200
7	Jūrinis erelis (*Heliaetus albicilla*)		17	6	200
8	Jūrinis erelis (*Heliaetus albicilla*)	2020-12-09	18	8	200
9	Jūrinis erelis (*Heliaetus albicilla*)	2020-12-09	18	9	200
10	Jūrinis erelis (*Heliaetus albicilla*)	2019-02-23	18	9	200
11	Jūrinis erelis (*Heliaetus albicilla*)	2018-05-24	75	11	200
12	Jūrinis erelis (*Heliaetus albicilla*)	2015-05-22	75	22	200
13	Jūrinis erelis (*Heliaetus albicilla*)	2013-10-25	76	27	200
14	Jūrinis erelis (*Heliaetus albicilla*)	2014-06-10	76	27	200
15	Paprastasis kranklys (Corvus corax)		5	1	15
16	Mažasis erelis rėksnys (*Clanga pomarina*)	2017-08-05	99	10	100
17	Mažasis erelis rėksnys (*Clanga pomarina*)	2011-08-01	111	9	100
18	Mažasis erelis rėksnys (*Clanga pomarina*)	2014-07-13	113	7	100
19	Mažasis erelis rėksnys (*Clanga pomarina*)	2014-06-24	116	19	100
20	Mažasis erelis rėksnys (*Clanga pomarina*)	2012-10-16	116	37	100
21	Mažasis erelis rėksnys (*Clanga pomarina*)	2013-04-17	118	11	100
22	Mažasis erelis rėksnys (*Clanga pomarina*)	2014-07-04	124	1	100
23	Mažasis erelis rėksnys (*Clanga pomarina*)	2018-07-19	125	5	100
24	Mažasis erelis rėksnys (*Clanga pomarina*)	2014-06-24	126	5	100
25	Mažasis erelis rėksnys (*Clanga pomarina*)	2011-08-02	130	6	100
26	Mažasis erelis rėksnys (*Clanga pomarina*)	2020-07-13	184	15	100
27	Paprastasis suopis (*Buteo buteo*)		44	25	15
28	Paprastasis suopis (*Buteo buteo*)		63	17	15
29	Paprastasis suopis (*Buteo buteo*)		110	10	15
30	Rūšis nenustatyta		10	2	15
31	Rūšis nenustatyta		125	17	15

Eil. Nr.	Rūšies pavadinimas	SRIS objekto stebėjimo data	Kvartalo Nr.	Sklypo Nr.	Nekertamo miško spindulys (m), apsaugos priemonės
Vievio girininkija					
1	Eurazinis sketsakalis (Falco subbuteo)	2018-08-09	66	15	50
2	Juodasis gandras (*Ciconia nigra*)	2020-08-25	153	20	200
3	Paprastasis kranklys (Corvus corax)		103	11	15
4	Mažasis erelis rėksnys (*Clanga pomarina*)	2017-07-21	104	8	100
5	Mažasis erelis rėksnys (*Clanga pomarina*)		148	2	100
6	Rūšis nenustatyta		148	1	15
7	Rūšis nenustatyta		150	9	15
8	Vištvanagis (*Accipiter gentilis*)		62	3	100
Jagelonių girininkija					
1	Juodasis gandras (*Ciconia nigra*)		20	17	200
2	Jūrinis erelis (*Heliaetus albicilla*)	2019-05-23	58	5	200
3	Jūrinis erelis (*Heliaetus albicilla*)	2017-06-02	58	7	200
4	Jūrinis erelis (*Heliaetus albicilla*)	2016-09-18	59	2	200
5	Jūrinis erelis (*Heliaetus albicilla*)	2010-07-01	70	5	200
6	Paprastasis suopis (*Buteo buteo*)		18	9	15
7	Paprastasis suopis (*Buteo buteo*)		28	13	15
Semeliškių girininkija					
1	Juodasis gandras (*Ciconia nigra*)	2019-07-11	35	20	200
2	Juodasis gandras (*Ciconia nigra*)	2019-07-03	51	18	200
3	Juodasis gandras (*Ciconia nigra*)	2015-07-05	332	41	200
4	Mažasis erelis rėksnys (*Clanga pomarina*)	2014-07-06	54	18	100
5	Nendrinė lingė (*Circus aeruginosus*)	2016-05-30	307	2	15
6	Rūšis nenustatyta		53	4	15
7	Rūšis nenustatyta		34	2	15
8	Rūšis nenustatyta		41	20	15
9	Rūšis nenustatyta		47	5	15
10	Rūšis nenustatyta		47	26	15
11	Rūšis nenustatyta		49	1	15
Trakų girininkija					
1	Paprastasis suopis (*Buteo buteo*)		72	4	15
2	Rūšis nenustatyta		97	1	15
3	Rūšis nenustatyta		245	16	15
4	Rūšis nenustatyta		246	6	15

Eil. Nr.	Rūšies pavadinimas	SRIS objekto stebėjimo data	Kvartalo Nr.	Sklypo Nr.	Nekertamo miško spindulys (m), apsaugos priemonės
Lentvario girininkija					
1	Paprastasis suopis (*Buteo buteo*)		5	7	15
2	Paprastasis suopis (*Buteo buteo*)		29	26	15
3	Rūšis nenustatyta		28	4	15
4	Rūšis nenustatyta		28	8	15
5	Rūšis nenustatyta		29	20	15
Aukštadvario girininkija					
1	Juodasis gandras (*Ciconia nigra*)	2019-07-15	14	17	200
2	Jūrinis erelis (*Heliaetus albicilla*)	2016-04-15	0	0	200
3	Mažasis erelis rėksnys (*Clanga pomarina*)	2014-05-22	20	7	100
4	Paprastasis suopis (*Buteo buteo*)	2012-05-10	4	21	15
5	Paprastasis suopis (*Buteo buteo*)		54	6	15
6	Paprastasis suopis (*Buteo buteo*)		55	15	15
7	Paprastasis suopis (*Buteo buteo*)	2019-06-18	128	7	15
8	Paprastasis suopis (*Buteo buteo*)		133	15	15
9	Paprastasis suopis (*Buteo buteo*)		162	17	15
Rūdiškių girininkija					
1	Jūrinis erelis (*Heliaetus albicilla*)	2019-08-19	72	21	200
Ropėjų girininkija					
1	Paprastasis suopis (*Buteo buteo*)		43	1	15
2	Paprastasis suopis (*Buteo buteo*)		92	7	15
3	Paprastasis suopis (*Buteo buteo*)		116	1	15
4	Paprastasis suopis (*Buteo buteo*)		116	7	15
5	Rūšis nenustatyta		49	2	15
6	Vištvanagis (*Accipiter gentilis*)		110	4	100
Onuškio girininkija					
1	Juodasis gandras (*Ciconia nigra*)	2019-07-05	83	18	200
Paluknio girininkija					
1	Jūrinis erelis (*Heliaetus albicilla*)	2015-05-21	195	23	200
2	Vapsvaėdis (*Pernis apivorus*)		401	9	100

Saugomų paukščių rūšių tuokviečių žiniaraštis

Eil. Nr.	Rūšies pavadinimas	Kvartalo Nr.	Sklypo Nr.	Nekertamo miško spindulys (m), apsaugos priemonės
Ropėjų girininkija				
1	Kurtinys (*Tetrao urogalus*)	116	2, 4, 5, 14	Kurtinių tuokvietėse draudžiami pagrindiniai miško kirtimai. Kurtinių tuokviečių apsaugos zonose plynųjų pagrindinių miško kirtimų biržių plotas turi būti ne didesnis kaip 2 ha, jose būtina palikti pavienius stambius, šakotus medžius (ne mažiau kaip 10 tokių medžių 1 ha plote). Kurtinių tuokvietėse ir jų apsaugos zonose nuo sausio 1 d. iki rugsėjo 1 d. draudžiami visi miško kirtimai ir medienos ištraukimas.
2	Kurtinio (*Tetrao urogalus*) tuokvietės apsaugos zona	90	9, 6 d., 11, 12	
		91	1 d., 2 d., 5d., 6 7 d., 8	
		92	6 d., 7 d.	
		115	2, 3, 4, 7, 8, 9, 15, 16	
		116	1, 3, 6, 7, 8, 9, 10, 11, 12, 13	
		117	1, 2, 3, 4, 5, 6, 7, 8, 9 d.	
		139	3, 4, 5	
		140	1, 2, 3, 4, 5, 6 d.	

Saugomų paukščių rūšių radaviečių žiniaraštis

Eil. Nr.	Rūšies pavadinimas	SRIS objekto stebėjimo data	Kvartalo Nr.	Sklypo Nr.	Nekertamo miško spindulys (m), apsaugos priemonės
Pravieniškių girininkija					
1	Žvirblinė pelėda (*Glaucidium passerinum*)	2011-03-28	32	16	nevykdyti miško kirtimų pelėdų veisimosi metu
2	Žvirblinė pelėda (*Glaucidium passerinum*)	2016-03-26	32	16	nevykdyti miško kirtimų pelėdų veisimosi metu
3	Žvirblinė pelėda (*Glaucidium passerinum*)	2015-04-03	92	8	nevykdyti miško kirtimų pelėdų veisimosi metu
4	Žvirblinė pelėda (*Glaucidium passerinum*)	2013-03-30	134	4	nevykdyti miško kirtimų pelėdų veisimosi metu
5	Žvirblinė pelėda (*Glaucidium passerinum*)	2014-03-31	134	4	nevykdyti miško kirtimų pelėdų veisimosi metu
6	Žvirblinė pelėda (*Glaucidium passerinum*)	2016-03-26	134	4	nevykdyti miško kirtimų pelėdų veisimosi metu

Eil. Nr.	Rūšies pavadinimas	SRIS objekto stebėjimo data	Kvartalo Nr.	Sklypo Nr.	Nekertamo miško spindulys (m), apsaugos priemonės
7	Žvirblinė pelėda (*Glaucidium passerinum*)	2012-03-31	134	8	nevykdyti miško kirtimų pelėdų veisimosi metu
8	Žvirblinė pelėda (*Glaucidium passerinum*)	2011-03-28	134	8	nevykdyti miško kirtimų pelėdų veisimosi metu
Būdos girininkija					
1	Žvirblinė pelėda (*Glaucidium passerinum*)	2014-03-31	200	26	nevykdyti miško kirtimų pelėdų veisimosi metu
2	Žvirblinė pelėda (*Glaucidium passerinum*)	2012-03-31	213	19	nevykdyti miško kirtimų pelėdų veisimosi metu
3	Žvirblinė pelėda (*Glaucidium passerinum*)	2014-03-31	213	19	nevykdyti miško kirtimų pelėdų veisimosi metu
4	Žvirblinė pelėda (*Glaucidium passerinum*)	2015-04-03	213	19	nevykdyti miško kirtimų pelėdų veisimosi metu
5	Žvirblinė pelėda (*Glaucidium passerinum*)	2016-03-26	213	19	nevykdyti miško kirtimų pelėdų veisimosi metu
Žiežmarių girininkija					
1	Žvirblinė pelėda (*Glaucidium passerinum*)	2017-03-30	38	9	nevykdyti miško kirtimų pelėdų veisimosi metu
Trakų girininkija					
1	Didysis baublys (*Botaurus stellaris*)	2012-04-19	272	34	nekeisti hidrologinio režimo; šalinti nendres tik fragmentiškai laikantis gamtotvarkos ir rūšių apsaugos veiksmų planuose nurodytų priemonių apimčių
2	Paprastasis uldukas (*Columba oenas*)	2012-04-28	78	10	perimvietėse nevykdyti sanitarinių miško kirtimų; plynose biržėse palikti medžius su uoksais; reguliuoti plėšrūnų gausą
3	Pilkoji meleta (*Picus canus*)	2017-03-17	280	1	saugoti stovinčią didelių matmenų negyvą medieną; saugoti skruzdėlynus
4	Žvirblinė pelėda (*Glaucidium passerinum*)	2012-03-12	84	1	nevykdyti miško kirtimų pelėdų veisimosi metu

Eil. Nr.	Rūšies pavadinimas	SRIS objekto stebėjimo data	Kvartalo Nr.	Sklypo Nr.	Nekertamo miško spindulys (m), apsaugos priemonės
Lentvario girininkija					
1	Pilkoji meleta (*Picus canus*)	2011-04-08	285	7	saugoti stovinčią didelių matmenų negyvą medieną; saugoti skruzdėlynus
2	Pilkoji meleta (*Picus canus*)	2017-03-15	285	9	saugoti stovinčią didelių matmenų negyvą medieną; saugoti skruzdėlynus
3	Žvirblinė pelėda (*Glaucidium passerinum*)	2017-03-30	69	18	nevykdyti miško kirtimų pelėdų veisimosi metu
Aukštadvario girininkija					
1	Žvirblinė pelėda (*Glaucidium passerinum*)	2019-03-22	20	1	nevykdyti miško kirtimų pelėdų veisimosi metu
Rūdiškių girininkija					
1	Žvirblinė pelėda (*Glaucidium passerinum*)	2017-03-24	173	6	nevykdyti miško kirtimų pelėdų veisimosi metu
Ropėjų girininkija					
1	Didysis baublys (*Botaurus stellaris*)	2016-04-17	771	58 d.	nekeisti hidrologinio režimo; šalinti nendres tik fragmentiškai laikantis gamtotvarkos ir rūšių apsaugos veiksmų planuose nurodytų priemonių apimčių
2	Žvirblinė pelėda (*Glaucidium passerinum*)	2016-04-03	96	6	nevykdyti miško kirtimų pelėdų veisimosi metu
Onuškio girininkija					
1	Didysis baublys (*Botaurus stellaris*)	2013-04-15	166	10	nekeisti hidrologinio režimo; šalinti nendres tik fragmentiškai laikantis gamtotvarkos ir rūšių apsaugos veiksmų planuose nurodytų priemonių apimčių
Paluknio girininkija					
1	Pilkoji meleta (*Picus canus*)	2014-05-03	396	23	saugoti stovinčią didelių matmenų negyvą medieną; saugoti skruzdėlynus
2	Žalioji meleta (*Picus viridis*)	2012-04-13	223	2	saugoti stovinčią didelių matmenų negyvą medieną; saugoti skruzdėlynus

Saugomų vabzdžių rūšių radaviečių žiniaraštis

Eil. Nr.	Rūšies pavadinimas	SRIS objekto stebėjimo data	Kvartalo Nr.	Sklypo Nr.	Nekertamo miško spindulys (m), apsaugos priemonės
Pravieniškių girininkija					
1	Baltamargė šaškytė (*Euphydryas maturna*)	2015-09-09	197	2	nevykdyti miškų kirtimų buveinėse; nekeisti hidrologinio režimo; išsaugoti miško laukymes
2	Didysis auksinukas (*Lycaena dispar*)	2014-07-09	92	20	saugoti buveines nuo užaugimo; nekeisti hidrologinio režimo
3	Juodasis apolonas (*Parnassius mnemosyne*)	2011-06-11	92	20	palaikyti atviras buveines; skatinti ekstensyvų pievų naudojimą; išsaugoti laipsniškai į pievas pereinančias lapuočių miškų pamiškes
4	Niūriaspalvis auksavabalis (*Osmoderma barnabita*)	2018-08-17	324	16	Nekirsti senų drevėtų lapuočių, ypač ąžuolų, klevų, liepų (aplink juos šalinti pomiškį)
5	Niūriaspalvis auksavabalis (*Osmoderma barnabita*)	2013-06-12	356	26	Nekirsti senų drevėtų lapuočių, ypač ąžuolų, klevų, liepų (aplink juos šalinti pomiškį)
Būdos girininkija					
1	Šiaurinis elniavabalis (*Ceruchus chrysomelinus*)	2021-04-19	94	14	nevykdyti plynųjų kirtimų; saugoti negyvą medieną; nekeisti hidrologinio režimo
2	Akiuotasis satyras (*Lopinga achine*)	2020-06-14	113	16	saugoti brandžius lapuočių ir mišrius miškus; nevykdyti pagrindinio naudojimo kirtimų
3	Akiuotasis satyras (*Lopinga achine*)	2013-06-11	292	11	saugoti brandžius lapuočių ir mišrius miškus; nevykdyti pagrindinio naudojimo kirtimų
4	Akiuotasis satyras (*Lopinga achine*)	2013-06-11	299	1	saugoti brandžius lapuočių ir mišrius miškus; nevykdyti pagrindinio naudojimo kirtimų
5	Akiuotasis satyras (*Lopinga achine*)	2013-06-11	299	8	saugoti brandžius lapuočių ir mišrius miškus; nevykdyti pagrindinio naudojimo kirtimų
6	Akiuotasis satyras (*Lopinga achine*)	2013-06-11	300	1	saugoti brandžius lapuočių ir mišrius miškus; nevykdyti pagrindinio naudojimo kirtimų

Eil. Nr.	Rūšies pavadinimas	SRIS objekto stebėjimo data	Kvartalo Nr.	Sklypo Nr.	Nekertamo miško spindulys (m), apsaugos priemonės
7	Baltamargė šaškytė (*Euphydryas maturna*)	2013-06-11	299	1	nevykdyti miškų kirtimų buveinėse; nekeisti hidrologinio režimo; išsaugoti miško laukymes
8	Baltamargė šaškytė (*Euphydryas maturna*)	2013-06-11	299	8	nevykdyti miškų kirtimų buveinėse; nekeisti hidrologinio režimo; išsaugoti miško laukymes
9	Baltamargė šaškytė (*Euphydryas maturna*)	2013-06-11	300	1	nevykdyti miškų kirtimų buveinėse; nekeisti hidrologinio režimo; išsaugoti miško laukymes
10	Baltamargė šaškytė (*Euphydryas maturna*)	2013-06-11	301	1	nevykdyti miškų kirtimų buveinėse; nekeisti hidrologinio režimo; išsaugoti miško laukymes
11	Didysis auksinukas (*Lycaena dispar*)	2013-06-11	300	1	saugoti buveines nuo užaugimo; nekeisti hidrologinio režimo
12	Didysis auksinukas (*Lycaena dispar*)	2013-06-11	301	1	saugoti buveines nuo užaugimo; nekeisti hidrologinio režimo
13	Niūriaspalvis auksavabalis (*Osmoderma barnabita*)	2018-07-17	230; 235	13, 16; 2, 3 d., 4 d., 5 d., 6 d.	Nekirsti senų drevėtų lapuočių, ypač ąžuolų, klevų, liepų (aplink juos šalinti pomiškį)
14	Pleištinis žirgelis (*Ophiogomphus cecilia*)	2013-06-11	299	1	nekeisti hidrologinio režimo; vengti naudoti trąšas ir pesticidus
15	Tamsioji šaškytė (*Melitaea diamina*)	2013-06-11	299	1	saugoti nuo apaugimo krūmais; nekeisti hidrologinio režimo; ekstensyviai ganyti arba šienauti
Palomenės girininkija					
1	Niūriaspalvis auksavabalis (*Osmoderma barnabita*)	2018-07-10	358; 361; 362	11 d., 12 d., 14 d., 16 d.; 12 d., 13, 17 d., 18 d., 19 d.; 1 - 6, 7 d., 8 - 13, 14 d., 15 - 17, 18 d., 20 d., 22 d.	Nekirsti senų drevėtų lapuočių, ypač ąžuolų, klevų, liepų (aplink juos šalinti pomiškį)
2	Niūriaspalvis auksavabalis (*Osmoderma barnabita*)	2013-09-06	360	12	Nekirsti senų drevėtų lapuočių, ypač ąžuolų, klevų, liepų (aplink juos šalinti pomiškį)
3	Pelkinis satyras (*Oeneis jutta*)	2011-05-23	332	4	nekeisti aukštapelkių hidrologinio rėžimo; neleisti buveinėms užželti mišku; saugoti nuo gaisrų
4	Pelkinis satyras (*Oeneis jutta*)	2012-05-25	333	1	nekeisti aukštapelkių hidrologinio rėžimo; neleisti buveinėms užželti mišku; saugoti nuo gaisrų

Eil. Nr.	Rūšies pavadinimas	SRIS objekto stebėjimo data	Kvartalo Nr.	Sklypo Nr.	Nekertamo miško spindulys (m), apsaugos priemonės
5	Pelkinis satyras (*Oeneis jutta*)	2011-05-23	333	11	nekeisti aukštapelkių hidrologinio rėžimo; neleisti buveinėms užželti mišku; saugoti nuo gaisrų
6	Rudmargė hesperija (*Carterocephalus palaemon*)	2012-05-25	332	4	neleisti užaugti buveinėms; nekeisti hidrologinio režimo
7	Rudmargė hesperija (*Carterocephalus palaemon*)	2012-05-25	333	1	neleisti užaugti buveinėms; nekeisti hidrologinio režimo
8	Rudmargė hesperija (*Carterocephalus palaemon*)	2012-05-25	337	7	neleisti užaugti buveinėms; nekeisti hidrologinio režimo
9	Mažoji nehalenija (Nehalennia speciosa)	2011-07-01	265; 266; 284; 285	11 d. 11 d. 4 d. 1 d.	nekeisti vandens hidrologinio rėžimo; neleisti apaugti krūmais
Žiežmarių girininkija					
1	Marmurinis auksavabalis (*Protaetia lugubris*)	2020-08-23	77	7 d., 12 d., 16 d., 17	išsaugoti senus drevėtus lapuočius - ąžuolus, klevus, liepas
2	Niūriaspalvis auksavabalis (*Osmoderma barnabita*)	2013-06-24	102	1	Nekirsti senų drevėtų lapuočių, ypač ąžuolų, klevų, liepų (aplink juos šalinti pomiškį)
3	Purpurinis plokščiavabalis (*Cucujus cinnaberinus*)	2016-11-24	5	13	radavietėse reikia išsaugoti džiūstančius ir nudžiūvusius lapuočius medžius; nešalinti negyvos medienos
4	Purpurinis plokščiavabalis (*Cucujus cinnaberinus*)	2017-03-04	5	13	radavietėse reikia išsaugoti džiūstančius ir nudžiūvusius lapuočius medžius; nešalinti negyvos medienos
5	Purpurinis plokščiavabalis(*Cucujus cinnaberinus*)	2020-05-27	5	21	radavietėse reikia išsaugoti džiūstančius ir nudžiūvusius lapuočius medžius; nešalinti negyvos medienos
6	Purpurinis plokščiavabalis (*Cucujus cinnaberinus*)	2017-03-04	5	22	radavietėse reikia išsaugoti džiūstančius ir nudžiūvusius lapuočius medžius; nešalinti negyvos medienos
7	Purpurinis plokščiavabalis (*Cucujus cinnaberinus*)	2017-03-04	6	1	radavietėse reikia išsaugoti džiūstančius ir nudžiūvusius lapuočius medžius; nešalinti negyvos medienos

Eil. Nr.	Rūšies pavadinimas	SRIS objekto stebėjimo data	Kvartalo Nr.	Sklypo Nr.	Nekertamo miško spindulys (m), apsaugos priemonės
8	Ūsenis dailidė (*Ergates faber*)	2020.08.19	52	8	saugoti saulės gerai apšviečiamose vietose palikti pavienes brandžias džiūstančias ar išdžiūvusias pušis
9	Žiaurusis puikiažygis (Calosoma inquisitor)	2011-05-12	5	11	nevykdyti intensyvaus ūkinio miškų naudojimo (ypač plynųjų kirtimų) brandžiuose lapuočių miškuose; nenaudoti pesticidų
Kruonio girininkija					
1	Akiuotasis satyras (*Lopinga achine*)	2012-06-05	51	13	saugoti brandžius lapuočių ir mišrius miškus; nevykdyti pagrindinio naudojimo kirtimų
2	Akiuotasis satyras (*Lopinga achine*)	2012-06-05	53	10	saugoti brandžius lapuočių ir mišrius miškus; nevykdyti pagrindinio naudojimo kirtimų
3	Ąžuolinis skaptukas (*Xestobium rufovillosum*)	2014-08-05	13	1	nevykdyti plynųjų miško kirtimų; saugoti pavienius brandžius, džiūstančius ar nudžiūvusius ąžuolus
4	Ąžuolinis skaptukas (*Xestobium rufovillosum*)	2014-07-31	13	31	nevykdyti plynųjų miško kirtimų; saugoti pavienius brandžius, džiūstančius ar nudžiūvusius ąžuolus
5	Ąžuolinis skaptukas (*Xestobium rufovillosum*)	2014-07-30	13	38	nevykdyti plynųjų miško kirtimų; saugoti pavienius brandžius, džiūstančius ar nudžiūvusius ąžuolus
6	Ąžuolinis skaptukas (*Xestobium rufovillosum*)	2014-08-04	13	44	nevykdyti plynųjų miško kirtimų; saugoti pavienius brandžius, džiūstančius ar nudžiūvusius ąžuolus
7	Ąžuolinis skaptukas (*Xestobium rufovillosum*)	2014-08-04	13	44	nevykdyti plynųjų miško kirtimų; saugoti pavienius brandžius, džiūstančius ar nudžiūvusius ąžuolus
8	Ąžuolinis skaptukas (*Xestobium rufovillosum*)	2014-08-04	13	44	nevykdyti plynųjų miško kirtimų; saugoti pavienius brandžius, džiūstančius ar nudžiūvusius ąžuolus
9	Ąžuolinis skaptukas (*Xestobium rufovillosum*)	2014-07-31	13	45	nevykdyti plynųjų miško kirtimų; saugoti pavienius brandžius, džiūstančius ar nudžiūvusius ąžuolus
10	Ąžuolinis skaptukas (*Xestobium rufovillosum*)	2014-07-31	13	47	nevykdyti plynųjų miško kirtimų; saugoti pavienius brandžius, džiūstančius ar nudžiūvusius ąžuolus

Eil. Nr.	Rūšies pavadinimas	SRIS objekto stebėjimo data	Kvartalo Nr.	Sklypo Nr.	Nekertamo miško spindulys (m), apsaugos priemonės
11	Ąžuolinis skaptukas (*Xestobium rufovillosum*)	2014-08-04	13	50	nevykdyti plynųjų miško kirtimų; saugoti pavienius brandžius, džiūstančius ar nudžiūvusius ąžuolus
12	Ąžuolinis skaptukas (*Xestobium rufovillosum*)	2014-07-31	13	50	nevykdyti plynųjų miško kirtimų; saugoti pavienius brandžius, džiūstančius ar nudžiūvusius ąžuolus
13	Ąžuolinis skaptukas (*Xestobium rufovillosum*)	2014-07-31	13	50	nevykdyti plynųjų miško kirtimų; saugoti pavienius brandžius, džiūstančius ar nudžiūvusius ąžuolus
14	Ąžuolinis skaptukas (*Xestobium rufovillosum*)	2014-07-30	14	23	nevykdyti plynųjų miško kirtimų; saugoti pavienius brandžius, džiūstančius ar nudžiūvusius ąžuolus
15	Ąžuolinis skaptukas (*Xestobium rufovillosum*)	2014-07-30	14	27	nevykdyti plynųjų miško kirtimų; saugoti pavienius brandžius, džiūstančius ar nudžiūvusius ąžuolus
16	Ąžuolinis skaptukas (*Xestobium rufovillosum*)	2014-07-30	14	28	nevykdyti plynųjų miško kirtimų; saugoti pavienius brandžius, džiūstančius ar nudžiūvusius ąžuolus
17	Ąžuolinis skaptukas (*Xestobium rufovillosum*)	2014-07-30	14	28	nevykdyti plynųjų miško kirtimų; saugoti pavienius brandžius, džiūstančius ar nudžiūvusius ąžuolus
18	Ąžuolinis skaptukas (*Xestobium rufovillosum*)	2014-07-30	14	28	nevykdyti plynųjų miško kirtimų; saugoti pavienius brandžius, džiūstančius ar nudžiūvusius ąžuolus
19	Ąžuolinis skaptukas (*Xestobium rufovillosum*)	2014-07-30	14	31	nevykdyti plynųjų miško kirtimų; saugoti pavienius brandžius, džiūstančius ar nudžiūvusius ąžuolus
20	Ąžuolinis skaptukas (*Xestobium rufovillosum*)	2014-09-15	15	2	nevykdyti plynųjų miško kirtimų; saugoti pavienius brandžius, džiūstančius ar nudžiūvusius ąžuolus
21	Ąžuolinis skaptukas (*Xestobium rufovillosum*)	2014-09-15	15	22	nevykdyti plynųjų miško kirtimų; saugoti pavienius brandžius, džiūstančius ar nudžiūvusius ąžuolus
22	Ąžuolinis skaptukas (*Xestobium rufovillosum*)	2014-07-23	58	24	nevykdyti plynųjų miško kirtimų; saugoti pavienius brandžius, džiūstančius ar nudžiūvusius ąžuolus
23	Ąžuolinis skaptukas (*Xestobium rufovillosum*)	2014-07-22	58	30	nevykdyti plynųjų miško kirtimų; saugoti pavienius brandžius, džiūstančius ar nudžiūvusius ąžuolus

Eil. Nr.	Rūšies pavadinimas	SRIS objekto stebėjimo data	Kvartalo Nr.	Sklypo Nr.	Nekertamo miško spindulys (m), apsaugos priemonės
24	Ąžuolinis skaptukas (*Xestobium rufovillosum*)	2014-07-22	58	30	nevykdyti plynųjų miško kirtimų; saugoti pavienius brandžius, džiūstančius ar nudžiūvusius ąžuolus
25	Ąžuolinis skaptukas (*Xestobium rufovillosum*)	2014-09-17	112	8	nevykdyti plynųjų miško kirtimų; saugoti pavienius brandžius, džiūstančius ar nudžiūvusius ąžuolus
26	Ąžuolinis skaptukas (*Xestobium rufovillosum*)	2019-05-07	119	1	nevykdyti plynųjų miško kirtimų; saugoti pavienius brandžius, džiūstančius ar nudžiūvusius ąžuolus
27	Didysis auksinukas (*Lycaena dispar*)	2014-07-23	58	7	saugoti buveines nuo užaugimo; nekeisti hidrologinio režimo
28	Didysis auksinukas (*Lycaena dispar*)	2014-07-14	63	3	saugoti buveines nuo užaugimo; nekeisti hidrologinio režimo
29	Marmurinis auksavabalis (*Protaetia lugubris*)	2013-06-11	15	2	išsaugoti senus drevėtus lapuočius - ąžuolus, klevus, liepas
30	Marmurinis auksavabalis (*Protaetia lugubris*)	2012-08-26	58	24	išsaugoti senus drevėtus lapuočius - ąžuolus, klevus, liepas
31	Marmurinis auksavabalis (*Protaetia lugubris*)	2012-08-26	58	32	išsaugoti senus drevėtus lapuočius - ąžuolus, klevus, liepas
32	Marmurinis auksavabalis (*Protaetia lugubris*)	2013-06-08	126	1	išsaugoti senus drevėtus lapuočius - ąžuolus, klevus, liepas
33	Niūriaspalvis auksavabalis (*Osmoderma barnabita*)	2019-06-20	98	15 d., 16 d.;	Nekirsti senų drevėtų lapuočių, ypač ąžuolų, klevų, liepų (aplink juos šalinti pomiškį)
34	Niūriaspalvis auksavabalis (*Osmoderma barnabita*)	2020-07-05	115	1	Nekirsti senų drevėtų lapuočių, ypač ąžuolų, klevų, liepų (aplink juos šalinti pomiškį)
35	Niūriaspalvis auksavabalis (*Osmoderma barnabita*)	2014-08-04	13	27	Nekirsti senų drevėtų lapuočių, ypač ąžuolų, klevų, liepų (aplink juos šalinti pomiškį)
36	Niūriaspalvis auksavabalis (*Osmoderma barnabita*)	2014-07-31	13	50	Nekirsti senų drevėtų lapuočių, ypač ąžuolų, klevų, liepų (aplink juos šalinti pomiškį)
37	Niūriaspalvis auksavabalis (*Osmoderma barnabita*)	2014-07-30	13	50	Nekirsti senų drevėtų lapuočių, ypač ąžuolų, klevų, liepų (aplink juos šalinti pomiškį)
38	Niūriaspalvis auksavabalis (*Osmoderma barnabita*)	2014-07-30	13	51	Nekirsti senų drevėtų lapuočių, ypač ąžuolų, klevų, liepų (aplink juos šalinti pomiškį)

Eil. Nr.	Rūšies pavadinimas	SRIS objekto stebėjimo data	Kvartalo Nr.	Sklypo Nr.	Nekertamo miško spindulys (m), apsaugos priemonės
39	Niūriaspalvis auksavabalis (*Osmoderma barnabita*)	2014-07-30	14	28	Nekirsti senų drevėtų lapuočių, ypač ąžuolų, klevų, liepų (aplink juos šalinti pomiškį)
40	Niūriaspalvis auksavabalis (*Osmoderma barnabita*)	2013-08-07	14	31	Nekirsti senų drevėtų lapuočių, ypač ąžuolų, klevų, liepų (aplink juos šalinti pomiškį)
41	Niūriaspalvis auksavabalis (*Osmoderma barnabita*)	2014-07-28	17	15	Nekirsti senų drevėtų lapuočių, ypač ąžuolų, klevų, liepų (aplink juos šalinti pomiškį)
42	Niūriaspalvis auksavabalis (*Osmoderma barnabita*)	2013-07-18	58	15	Nekirsti senų drevėtų lapuočių, ypač ąžuolų, klevų, liepų (aplink juos šalinti pomiškį)
43	Niūriaspalvis auksavabalis (*Osmoderma barnabita*)	2012-08-26	58	21	Nekirsti senų drevėtų lapuočių, ypač ąžuolų, klevų, liepų (aplink juos šalinti pomiškį)
44	Niūriaspalvis auksavabalis (*Osmoderma barnabita*)	2014-07-22	58	30	Nekirsti senų drevėtų lapuočių, ypač ąžuolų, klevų, liepų (aplink juos šalinti pomiškį)
45	Niūriaspalvis auksavabalis (*Osmoderma barnabita*)	2020-06-24	92	14	Nekirsti senų drevėtų lapuočių, ypač ąžuolų, klevų, liepų (aplink juos šalinti pomiškį)
46	Niūriaspalvis auksavabalis (*Osmoderma barnabita*)	2013-06-05	115	1	Nekirsti senų drevėtų lapuočių, ypač ąžuolų, klevų, liepų (aplink juos šalinti pomiškį)
47	Pleištinis žirgelis (*Ophiogomphus cecilia*)	2012-06-13	51	23	nekeisti hidrologinio režimo; vengti naudoti trąšas ir pesticidus
48	Raudonsparnė meškutė (Tyria jacobaeae)	2012-06-05	695	6	išsaugoti sausas pievas, jas fragmentiškai šienaujant ar neintensyviai ganant; periodiškai šalinant iš pievų krūmus ir medžius
Vievio girininkija					
1	Margasis grambuolys (Polyphylla fullo)	2012-07-10	33	4	palaikyti atviras buveines saugant nuo apaugimo
2	Pleištinis žirgelis (*Ophiogomphus cecilia*)	2017-08-13	67	13	nekeisti hidrologinio režimo; vengti naudoti trąšas ir pesticidus
Jagelonių girininkija					
1	Ąžuolinis skaptukas (*Xestobium rufovillosum*)	2014-08-18	22	10	nevykdyti plynųjų miško kirtimų; saugoti pavienius brandžius, džiūstančius ar nudžiūvusius ąžuolus

Eil. Nr.	Rūšies pavadinimas	SRIS objekto stebėjimo data	Kvartalo Nr.	Sklypo Nr.	Nekertamo miško spindulys (m), apsaugos priemonės
2	Ąžuolinis skaptukas (*Xestobium rufovillosum*)	2014-08-18	24	11	nevykdyti plynųjų miško kirtimų; saugoti pavienius brandžius, džiūstančius ar nudžiūvusius ąžuolus
3	Marmurinis auksavabalis (*Protaetia lugubris*)	2019-07-04	102	21	išsaugoti senus drevėtus lapuočius - ąžuolus, klevus, liepas
4	Marmurinis auksavabalis (*Protaetia lugubris*)	2019.07.24	102	4, 12 d., 13, 16, 21	išsaugoti senus drevėtus lapuočius - ąžuolus, klevus, liepas
5	Marmurinis auksavabalis (*Protaetia lugubris*)	2019.07.24	69	6, 7	išsaugoti senus drevėtus lapuočius - ąžuolus, klevus, liepas
6	Niūriaspalvis auksavabalis (*Osmoderma barnabita*)	2019.07.24	102	4, 12 d., 13, 16, 21	Nekirsti senų drevėtų lapuočių, ypač ąžuolų, klevų, liepų (aplink juos šalinti pomiškį)
Semeliškių girininkija					
1	Akiuotasis satyras (*Lopinga achine*)	2014-07-15	31	15	saugoti brandžius lapuočių ir mišrius miškus; nevykdyti pagrindinio naudojimo kirtimų
2	Ąžuolinis skaptukas (*Xestobium rufovillosum*)	2014-08-31	20	3	nevykdyti plynųjų miško kirtimų; saugoti pavienius brandžius, džiūstančius ar nudžiūvusius ąžuolus
3	Ąžuolinis skaptukas (*Xestobium rufovillosum*)	2014-08-31	22	24	nevykdyti plynųjų miško kirtimų; saugoti pavienius brandžius, džiūstančius ar nudžiūvusius ąžuolus
4	Ąžuolinis skaptukas (*Xestobium rufovillosum*)	2014-08-31	31	4	nevykdyti plynųjų miško kirtimų; saugoti pavienius brandžius, džiūstančius ar nudžiūvusius ąžuolus
5	Ąžuolinis skaptukas (*Xestobium rufovillosum*)	2014-08-31	41	17	nevykdyti plynųjų miško kirtimų; saugoti pavienius brandžius, džiūstančius ar nudžiūvusius ąžuolus
6	Ąžuolinis skaptukas (*Xestobium rufovillosum*)	2014-08-31	47	22	nevykdyti plynųjų miško kirtimų; saugoti pavienius brandžius, džiūstančius ar nudžiūvusius ąžuolus
7	Ąžuolinis skaptukas (*Xestobium rufovillosum*)	2014-09-01	48	1	nevykdyti plynųjų miško kirtimų; saugoti pavienius brandžius, džiūstančius ar nudžiūvusius ąžuolus
8	Ąžuolinis skaptukas (*Xestobium rufovillosum*)	2014-09-01	55	3	nevykdyti plynųjų miško kirtimų; saugoti pavienius brandžius, džiūstančius ar nudžiūvusius ąžuolus

Eil. Nr.	Rūšies pavadinimas	SRIS objekto stebėjimo data	Kvartalo Nr.	Sklypo Nr.	Nekertamo miško spindulys (m), apsaugos priemonės
9	Ąžuolinis skaptukas (*Xestobium rufovillosum*)	2014-09-01	56	7	nevykdyti plynųjų miško kirtimų; saugoti pavienius brandžius, džiūstančius ar nudžiūvusius ąžuolus
10	Ąžuolinis skaptukas (*Xestobium rufovillosum*)	2014-09-24	301	5	nevykdyti plynųjų miško kirtimų; saugoti pavienius brandžius, džiūstančius ar nudžiūvusius ąžuolus
11	Marmurinis auksavabalis (*Protaetia lugubris*)	2019.07.25	31	5	išsaugoti senus drevėtus lapuočius - ąžuolus, klevus, liepas
12	Niūriaspalvis auksavabalis (*Osmoderma barnabita*)	2018-06-26	31; 32; 41; 45;	26 d.; 18, 19 d., 21 d., 22, 23 d.; 1 d., 2, 3, 4 d., 5, 6, 7 d., 8, 9, 10 d., 11 - 22; 1 d., 2 - 5, 7 d., 8 d., 9, 10, 12;	Nekirsti senų drevėtų lapuočių, ypač ąžuolų, klevų, liepų (aplink juos šalinti pomiškį)
13	Niūriaspalvis auksavabalis (*Osmoderma barnabita*)	2019-07-04	31	4	Nekirsti senų drevėtų lapuočių, ypač ąžuolų, klevų, liepų (aplink juos šalinti pomiškį)
14	Niūriaspalvis auksavabalis (*Osmoderma barnabita*)	2014-08-31	41	19	Nekirsti senų drevėtų lapuočių, ypač ąžuolų, klevų, liepų (aplink juos šalinti pomiškį)
15	Niūriaspalvis auksavabalis (*Osmoderma barnabita*)	2014-09-01	56	7	Nekirsti senų drevėtų lapuočių, ypač ąžuolų, klevų, liepų (aplink juos šalinti pomiškį)
Trakų girininkija					
1	Ąžuolinis skaptukas (*Xestobium rufovillosum*)	2014-10-07	260	8	nevykdyti plynųjų miško kirtimų; saugoti pavienius brandžius, džiūstančius ar nudžiūvusius ąžuolus
2	Ąžuolinis skaptukas (*Xestobium rufovillosum*)	2014-10-07	260	11	nevykdyti plynųjų miško kirtimų; saugoti pavienius brandžius, džiūstančius ar nudžiūvusius ąžuolus
3	Niūriaspalvis auksavabalis (*Osmoderma barnabita*)	2014-10-07	260	8	Nekirsti senų drevėtų lapuočių, ypač ąžuolų, klevų, liepų (aplink juos šalinti pomiškį)
4	Pievinis satyriukas (Coenonympha tullia)	2015-06-24	275	31	nekeisti hidrologinio režimo; neleisti apaugti medžiais ir krūmais; skatintinas mozaikinis buveinių šienavimas ir nušienautos žolinės augalijos išvežimas už radavietės ribų
Lentvario girininkija					

Eil. Nr.	Rūšies pavadinimas	SRIS objekto stebėjimo data	Kvartalo Nr.	Sklypo Nr.	Nekertamo miško spindulys (m), apsaugos priemonės
1	Akiuotasis satyras (*Lopinga achine*)	2014-07-10	295	6	saugoti brandžius lapuočių ir mišrius miškus; nevykdyti pagrindinio naudojimo kirtimų
2	Ąžuolinis skaptukas (*Xestobium rufovillosum*)	2014-08-21	3	3	nevykdyti plynųjų miško kirtimų; saugoti pavienius brandžius, džiūstančius ar nudžiūvusius ąžuolus
3	Ąžuolinis skaptukas (*Xestobium rufovillosum*)	2014-08-21	3	17	nevykdyti plynųjų miško kirtimų; saugoti pavienius brandžius, džiūstančius ar nudžiūvusius ąžuolus
4	Ąžuolinis skaptukas (*Xestobium rufovillosum*)	2014-08-21	5	31	nevykdyti plynųjų miško kirtimų; saugoti pavienius brandžius, džiūstančius ar nudžiūvusius ąžuolus
5	Ąžuolinis skaptukas (*Xestobium rufovillosum*)	2014-08-24	10	3	nevykdyti plynųjų miško kirtimų; saugoti pavienius brandžius, džiūstančius ar nudžiūvusius ąžuolus
6	Ąžuolinis skaptukas (*Xestobium rufovillosum*)	2014-08-24	11	17	nevykdyti plynųjų miško kirtimų; saugoti pavienius brandžius, džiūstančius ar nudžiūvusius ąžuolus
7	Ąžuolinis skaptukas (*Xestobium rufovillosum*)	2014-08-21	25	5	nevykdyti plynųjų miško kirtimų; saugoti pavienius brandžius, džiūstančius ar nudžiūvusius ąžuolus
8	Ąžuolinis skaptukas (*Xestobium rufovillosum*)	2014-08-26	291	9	nevykdyti plynųjų miško kirtimų; saugoti pavienius brandžius, džiūstančius ar nudžiūvusius ąžuolus
9	Ąžuolinis skaptukas (*Xestobium rufovillosum*)	2014-08-26	291	10	nevykdyti plynųjų miško kirtimų; saugoti pavienius brandžius, džiūstančius ar nudžiūvusius ąžuolus
10	Ąžuolinis skaptukas (*Xestobium rufovillosum*)	2014-08-26	293	4	nevykdyti plynųjų miško kirtimų; saugoti pavienius brandžius, džiūstančius ar nudžiūvusius ąžuolus
11	Ąžuolinis skaptukas (*Xestobium rufovillosum*)	2014-08-26	295	7	nevykdyti plynųjų miško kirtimų; saugoti pavienius brandžius, džiūstančius ar nudžiūvusius ąžuolus
12	Ąžuolinis skaptukas (*Xestobium rufovillosum*)	2014-08-26	296	15	nevykdyti plynųjų miško kirtimų; saugoti pavienius brandžius, džiūstančius ar nudžiūvusius ąžuolus
13	Didysis skydvabalis (*Peltis grossa*)	2012-06-29	298	3	saugoti džiūstančius medžius; vengti vykdyti plynuosius ir sanitarinius kirtimus

Eil. Nr.	Rūšies pavadinimas	SRIS objekto stebėjimo data	Kvartalo Nr.	Sklypo Nr.	Nekertamo miško spindulys (m), apsaugos priemonės
14	Juodoji hesperija (*Erynnis tages*)	2013-05-31	302	15	saugoti atvirus, gerai įšildomus plotus nuo užaugimo krūmais ir medžiais
15	Marmurinis auksavabalis (*Protaetia lugubris*)	2017-07-26	291	2	išsaugoti senus drevėtus lapuočius - ąžuolus, klevus, liepas
16	Marmurinis auksavabalis (*Protaetia lugubris*)	2017-07-26	291	3	išsaugoti senus drevėtus lapuočius - ąžuolus, klevus, liepas
17	Purpurinis plokščiavabalis (*Cucujus cinnaberinus*)	2020-04-24	295	7	radavietėse reikia išsaugoti džiūstančius ir nudžiūvusius lapuočius medžius; nešalinti negyvos medienos
18	Purpurinis plokščiavabalis (*Cucujus cinnaberinus*)	2020-05-02	293	2	radavietėse reikia išsaugoti džiūstančius ir nudžiūvusius lapuočius medžius; nešalinti negyvos medienos
19	Purpurinis plokščiavabalis (*Cucujus cinnaberinus*)	2020-05-02	291	9	radavietėse reikia išsaugoti džiūstančius ir nudžiūvusius lapuočius medžius; nešalinti negyvos medienos
20	Purpurinis plokščiavabalis (*Cucujus cinnaberinus*)	2020-04-24	295	8 d.	radavietėse reikia išsaugoti džiūstančius ir nudžiūvusius lapuočius medžius; nešalinti negyvos medienos
21	Purpurinis plokščiavabalis (*Cucujus cinnaberinus*)	2020-04-28	296	15	radavietėse reikia išsaugoti džiūstančius ir nudžiūvusius lapuočius medžius; nešalinti negyvos medienos
22	Purpurinis plokščiavabalis (*Cucujus cinnaberinus*)	2020-04-28	295	12	radavietėse reikia išsaugoti džiūstančius ir nudžiūvusius lapuočius medžius; nešalinti negyvos medienos
Aukštadvario girininkija					
1	Ąžuolinis skaptukas (*Xestobium rufovillosum*)	2014-09-08	38	31	nevykdyti plynųjų miško kirtimų; saugoti pavienius brandžius, džiūstančius ar nudžiūvusius ąžuolus
2	Ąžuolinis skaptukas (*Xestobium rufovillosum*)	2014-09-08	50	6	nevykdyti plynųjų miško kirtimų; saugoti pavienius brandžius, džiūstančius ar nudžiūvusius ąžuolus
3	Ąžuolinis skaptukas (*Xestobium rufovillosum*)	2014-09-14	60	49	nevykdyti plynųjų miško kirtimų; saugoti pavienius brandžius, džiūstančius ar nudžiūvusius ąžuolus
4	Ąžuolinis skaptukas (*Xestobium rufovillosum*)	2014-09-18	121	12	nevykdyti plynųjų miško kirtimų; saugoti pavienius brandžius, džiūstančius ar nudžiūvusius ąžuolus

Eil. Nr.	Rūšies pavadinimas	SRIS objekto stebėjimo data	Kvartalo Nr.	Sklypo Nr.	Nekertamo miško spindulys (m), apsaugos priemonės
5	Ąžuolinis skaptukas (*Xestobium rufovillosum*)	2014-09-18	132	10	nevykdyti plynųjų miško kirtimų; saugoti pavienius brandžius, džiūstančius ar nudžiūvusius ąžuolus
6	Ąžuolinis skaptukas (*Xestobium rufovillosum*)	2014-09-18	133	5	nevykdyti plynųjų miško kirtimų; saugoti pavienius brandžius, džiūstančius ar nudžiūvusius ąžuolus
7	Niūriaspalvis auksavabalis (*Osmoderma barnabita*)	2017-07-28	38	10	Nekirsti senų drevėtų lapuočių, ypač ąžuolų, klevų, liepų (aplink juos šalinti pomiškį)
8	Purpurinis plokščiavabalis (*Cucujus cinnaberinus*)	2020-04-28	120	12	radavietėse reikia išsaugoti džiūstančius ir nudžiūvusius lapuočius medžius; nešalinti negyvos medienos
9	Slapioji šiurpenė (*Isognomostoma isognomostomos*)	2019-05-06	15	9	saugoti senus medžius; nerinkti nuokritų; buveinėse neįrenginėti rekreacinių zonų
Ropėjų girininkija					
1	Akiuotasis satyras (*Lopinga achine*)	2014-07-03	110	16	saugoti brandžius lapuočių ir mišrius miškus; nevykdyti pagrindinio naudojimo kirtimų
Onuškio girininkija					
1	Purpurinis plokščiavabalis (*Cucujus cinnaberinus*)	2020-05-26	60	1 d.	radavietėse reikia išsaugoti džiūstančius ir nudžiūvusius lapuočius medžius; nešalinti negyvos medienos
2	Purpurinis plokščiavabalis (*Cucujus cinnaberinus*)	2020-05-26	60	6, 7, 28, 29 d., 30 d.	radavietėse reikia išsaugoti džiūstančius ir nudžiūvusius lapuočius medžius; nešalinti negyvos medienos
3	Purpurinis plokščiavabalis (*Cucujus cinnaberinus*)	2020-05-26	60	12 d., 13 d., 34 d.	radavietėse reikia išsaugoti džiūstančius ir nudžiūvusius lapuočius medžius; nešalinti negyvos medienos
Žeronių girininkija					
1	Akiuotasis satyras (*Lopinga achine*)	2014-07-11	375	4	saugoti brandžius lapuočių ir mišrius miškus; nevykdyti pagrindinio naudojimo kirtimų

Saugomų žinduolių rūšių radaviečių žiniaraštis

Eil. Nr.	Rūšies pavadinimas	SRIS objekto stebėjimo data	Kvartalo Nr.	Sklypo Nr.	Nekertamo miško spindulys (m), apsaugos priemonės
Pravieniškių girininkija					
1	Didžioji miegapelė (*Glis glis*)	2014-09-14	343; 358; 359; 362; 363; 364;	43 d., 46 d.; 1 - 17, 19 - 21 ,22 d., 23 ,24 ,25 d., 26 - 36; 1 d., 2, 10 d., 11 d., 28, 29; 1 d., 2 d., 3 d., 4 - 21 ,22 d., 23 d., 24 d., 25 - 28, 29 d., 30, 31, 36 d.; 1 - 61, 62 d., 63 d., 64, 67 d.; 1, 10 d., 23 d., 24 d., 29, 30 d., 42 d., 43;	nevykdyti pagrindinių miško kirtimų; saugoti buveines; kelti inkilus
Būdos girininkija					
1	Miškinė miegapelė (*Dryomys nitedula*)	2021-08-19	61	16	nevykdyti pagrindinių miško kirtimų; saugoti buveines; kelti inkilus
Paparčių girininkija					
1	Branto pelėausis (*Myotis brandtii*)	2019-07-11	298	1	nevykdyti intensyvaus ūkinio miškų naudojimo; kelti inkilus
Žiežmarių girininkija					
1	Didžioji miegapelė (*Glis glis*)	2021-09-10	5; 6	6, 7, 8, 13, 14, 22, 23, 31, 32; 1, 5, 7, 8, 10	nevykdyti pagrindinių miško kirtimų; saugoti buveines; kelti inkilus

Saugomų augalų rūšių radaviečių žiniaraštis

Eil. Nr.	Rūšies pavadinimas	SRIS objekto stebėjimo data	Kvartalo Nr.	Sklypo Nr.	Nekertamo miško spindulys (m), apsaugos priemonės
Pravieniškių girininkija					
1	Beržas keružis (*Betula nana*)	2014-06-16	41	21	nesausinti pelkių
2	Boloninis katilėlis (*Campanula bononiensis*)	2014-07-15	354	12	neleisti užaugti krūmais ir aukštaūgėmis žolėmis, palaikyti atvirų erdvių plotus (ypač didžiųjų upių šlaituose)
3	Liekninis beržas (*Betula humilis*)	2014-07-16	27	9	nekeisti hidrologinio vandens rėžimo

Eil. Nr.	Rūšies pavadinimas	SRIS objekto stebėjimo data	Kvartalo Nr.	Sklypo Nr.	Nekertamo miško spindulys (m), apsaugos priemonės
4	Mėlynasis palemonas (*Polemonium caeruleum*)	2014-06-17	346	4 d., 5 d.	nekeisti vandens hidrologinio rėžimo; ekstensyviai šienauti ir ganyti; neleisti apaugti krūmais
5	Mėlynasis palemonas (*Polemonium caeruleum*)	2014-06-16	325	5	nekeisti vandens hidrologinio rėžimo; ekstensyviai šienauti ir ganyti; neleisti apaugti krūmais
6	Paprastasis kardelis (*Gladiolus imbricatus*)	2014-07-06	92; 93; 112	10 d., 16 d., 20 d., 28 d., 32 d., 33; 1 d., 3 d., 20 d.; 1 d., 2 d.	nesausinti pelkių; neleisti apaugti medžiais ir krūmais; pievų bendrijas šienauti antrojoje liepos pusėje arba pamečiui keisti pievos naudojimo būdą – šienavimą su ganymu
7	Paprastasis kardelis (*Gladiolus imbricatus*)	2014-06-18	355	5 d.	nesausinti pelkių; neleisti apaugti medžiais ir krūmais; pievų bendrijas šienauti antrojoje liepos pusėje arba pamečiui keisti pievos naudojimo būdą – šienavimą su ganymu
8	Plikažiedis linlapis (*Thesium ebracteatum*)	2014-07-03	323	24	saugoti atvirus plotus nuo apaugimo; reguliariai vasaros pabaigoje šienauti žolinius augalus; šalinti biomasę iš tvarkomų plotų
9	Plikažiedis linlapis (*Thesium ebracteatum*)	2014-06-14	373	52	saugoti atvirus plotus nuo apaugimo; reguliariai vasaros pabaigoje šienauti žolinius augalus; šalinti biomasę iš tvarkomų plotų
10	Tuščiaviduris rūtenis (*Corydalis cava*)	2020-04-23	198	28, 35 d.	nevykdyti plynųjų kirtimų; kirtimo metu stengtis nepažeisti dirvožemio; iš kirtaviečių pašalinti kirtimo atliekas
11	Vėjalandė šilagėlė (*Pulsatilla patens*)	2015-04-25	53	30	Palaikyti tinkamą medyno skalsumą (retesnį); neleisti užželti miško aikštėms ir retmėms; neleisti susidaryti ištisinei samanų dangai; šalinti kirtimo atliekas bei nuokritas
Būdos girininkija					
1	Geltonžiedis pelėžirnis (*Lathyrus laevigatus*)	2013-09-12	380; 381	12; 3 d.	nevykdyti plynųjų kirtimų; neleisti miškams sutankėti
2	Mėlynasis palemonas (*Polemonium caeruleum*)	2014-07-06	93	1	nekeisti vandens hidrologinio rėžimo; ekstensyviai šienauti ir ganyti; neleisti apaugti krūmais
3	Miškinis eraičinas (*Festuca altissima*)	2014-06-15	283	3, 4, 5	nevykdyti intensyvaus ūkinio miškų naudojimo (ypač plynųjų kirtimų); palaikyti palankią lapuočių ir mišriųjų miškų buveinių būklę
4	Miškinis eraičinas (*Festuca altissima*)	2014-06-15	275	11, 13, 14	nevykdyti intensyvaus ūkinio miškų naudojimo (ypač plynųjų kirtimų); palaikyti palankią lapuočių ir mišriųjų miškų buveinių būklę
5	Miškinis eraičinas (*Festuca altissima*)	2014-06-15	287	7	nevykdyti intensyvaus ūkinio miškų naudojimo (ypač plynųjų kirtimų); palaikyti palankią lapuočių ir mišriųjų miškų buveinių būklę

Eil. Nr.	Rūšies pavadinimas	SRIS objekto stebėjimo data	Kvartalo Nr.	Sklypo Nr.	Nekertamo miško spindulys (m), apsaugos priemonės
6	Miškinis eraičinas (*Festuca altissima*)	2020-06-30	268	2	nevykdyti intensyvaus ūkinio miškų naudojimo (ypač plynųjų kirtimų); palaikyti palankią lapuočių ir mišriųjų miškų buveinių būklę
7	Miškinis eraičinas (*Festuca altissima*)	2020-07-01	300	13	nevykdyti intensyvaus ūkinio miškų naudojimo (ypač plynųjų kirtimų); palaikyti palankią lapuočių ir mišriųjų miškų buveinių būklę
8	Paprastasis kardelis (*Gladiolus imbricatus*)	2015-05-31	153	9 d., 10, 13 d.	nesausinti pelkių; neleisti apaugti medžiais ir krūmais; pievų bendrijas šienauti antrojoje liepos pusėje arba pamečiui keisti pievos naudojimo būdą – šienavimą su ganymu
9	Paprastasis kardelis (*Gladiolus imbricatus*)	2014-07-06	113	16	nesausinti pelkių; neleisti apaugti medžiais ir krūmais; pievų bendrijas šienauti antrojoje liepos pusėje arba pamečiui keisti pievos naudojimo būdą – šienavimą su ganymu
10	Tuščiaviduris rūtenis (*Corydalis cava*)	2020-04-09	287	5 d.	nevykdyti plynųjų kirtimų; kirtimo metu stengtis nepažeisti dirvožemio; iš kirtaviečių pašalinti kirtimo atliekas
11	Tuščiaviduris rūtenis (*Corydalis cava*)	2020-04-09	287	16 d.	nevykdyti plynųjų kirtimų; kirtimo metu stengtis nepažeisti dirvožemio; iš kirtaviečių pašalinti kirtimo atliekas
Palomenės girininkija					
1	Paprastoji plojenė (*Lejeunea cavifolia*)	2012-07-27	204	2	nekeisti hidrologinio režimo; nekeisti apšvietimo sąlygų
2	Plačialapė klumpaitė (*Cypripedium calceolus*)	2013-07-02	283	16	nekirsti plynai, neleisti užželti miško aikštelėms
3	Širdinė dviguonė (*Listera cordata*)	2013-07-01	305	1	nevykdyti kirtimų; nekeisti hidrologinio rėžimo
Žiežmarių girininkija					
1	Gebenė lipikė (*Hedera helix*)	2014-05-26	46	4	nevykdyti kirtimų buveinėse
2	Gebenė lipikė (*He helix*)	2019.03.21	68; 69	1; 4	nevykdyti kirtimų buveinėse
3	Geltonžiedis pelėžirnis (*Lathyrus laevigatus*)	2013-08-02	170	22	nevykdyti plynųjų kirtimų; neleisti miškams sutankėti
4	Miškinė dirsuolė (*Bromopsis benekenii*)	2013-08-10	101	2, 3, 4	nevykdyti intensyvios miško ūkinės veiklos; neužsodinti ir neleisti apaugti miško proskynoms bei aikštelėms

Eil. Nr.	Rūšies pavadinimas	SRIS objekto stebėjimo data	Kvartalo Nr.	Sklypo Nr.	Nekertamo miško spindulys (m), apsaugos priemonės
5	Miškinė dirsuolė (*Bromopsis benekenii*)	2013-08-10	102	1, 2, 3, 6	nevykdyti intensyvios miško ūkinės veiklos; neužsodinti ir neleisti apaugti miško proskynoms bei aikštelėms
6	Miškinė dirsuolė (*Bromopsis benekenii*)	2013-08-10	103	4, 8, 9, 10, 12, 13 d.	nevykdyti intensyvios miško ūkinės veiklos; neužsodinti ir neleisti apaugti miško proskynoms bei aikštelėms
7	Miškinė dirsuolė (*Bromopsis benekenii*)	2013-08-22	152; 779	5 d., 6, 7, 8, 13 d., 14 d., 15, 18 d., 20 d.; 1 d., 2, 3, 4, 5	nevykdyti intensyvios miško ūkinės veiklos; neužsodinti ir neleisti apaugti miško proskynoms bei aikštelėms
8	Miškinė dirsuolė (*Bromopsis benekenii*)	2012-08-15	162; 165	17, 18 d., 19 d., 22 d., 23 d., 24, 25, 26 d.; 1 d., 2 d., 3, 4, 5 d., 16 d.	nevykdyti intensyvios miško ūkinės veiklos; neužsodinti ir neleisti apaugti miško proskynoms bei aikštelėms
9	Svogūninė kartenė (*Cardamine bulbifera*)	2012-09-13	113; 114; 118	1, 2; 1, 3, 4, 6, 7, 8, 11, 13, 14 d., 16 d.; 4	išsaugoti ir palaikyti palankią buveinių būklę; saugoti brandžius medynus su atviromis aikštelėmis
10	Svogūninė kartenė (*Cardamine bulbifera*)	2012-09-06	129; 145	4 d., 5, 7 d., 8, 9, 10 d., 13, 14, 15, 16 d.; 2, 3 d., 4, 5, 9 d.	išsaugoti ir palaikyti palankią buveinių būklę; saugoti brandžius medynus su atviromis aikštelėmis
11	Svogūninė kartenė (*Cardamine bulbifera*)	2015-05-11	128	4	išsaugoti ir palaikyti palankią buveinių būklę; saugoti brandžius medynus su atviromis aikštelėmis
12	Svogūninė kartenė (*Cardamine bulbifera*)	2015-05-11	129	10	išsaugoti ir palaikyti palankią buveinių būklę; saugoti brandžius medynus su atviromis aikštelėmis
13	Svogūninė kartenė (*Cardamine bulbifera*)	2012-09-02	131	9	išsaugoti ir palaikyti palankią buveinių būklę; saugoti brandžius medynus su atviromis aikštelėmis
14	Svogūninė kartenė (*Cardamine bulbifera*)	2012-08-14	155	8	išsaugoti ir palaikyti palankią buveinių būklę; saugoti brandžius medynus su atviromis aikštelėmis
15	Tuščiaviduris rūtenis (*Corydalis cava*)	2012-09-01	140; 151; 152;	12 d., 13 d., 18, 19, 20, 21, 22, 23 d., 24 d.; 5 d., 6 d., 8, 15 d., 16, 17, 20 d., 21, 23 d., 24 d., 25, 26 d., 28 d.; 1 - 4, 5 d., 9 - 12, 13 d., 16 d., 17 d., 18 d., 19, 20 d., 23 d., 24 d.	nevykdyti plynųjų kirtimų; kirtimo metu stengtis nepažeisti dirvožemio; iš kirtaviečių pašalinti kirtimo atliekas

Eil. Nr.	Rūšies pavadinimas	SRIS objekto stebėjimo data	Kvartalo Nr.	Sklypo Nr.	Nekertamo miško spindulys (m), apsaugos priemonės
16	Tuščiaviduris rūtenis (*Corydalis cava*)	2012-08-14	156; 160; 161; 162 164	5 d., 8, 9, 10; 6 d., 12; 2, 3, 4, 5 d., 6, 7, 8, 9 d., 14, 16; 9 d.; 1 d.	nevykdyti plynųjų kirtimų; kirtimo metu stengtis nepažeisti dirvožemio; iš kirtaviečių pašalinti kirtimo atliekas
17	Tuščiaviduris rūtenis (*Corydalis cava*)	2012-08-15	158; 163; 779	7, 17, 18; 4, 5 d.; 10, 11, 12 d., 13, 14	nevykdyti plynųjų kirtimų; kirtimo metu stengtis nepažeisti dirvožemio; iš kirtaviečių pašalinti kirtimo atliekas
18	Tuščiaviduris rūtenis (*Corydalis cava*)	2012-08-15	162; 165	17, 18 d., 19 d., 22 d., 23 d., 24, 25, 26 d.; 1 d., 2 d., 3, 4, 5 d., 16 d.	nevykdyti plynųjų kirtimų; kirtimo metu stengtis nepažeisti dirvožemio; iš kirtaviečių pašalinti kirtimo atliekas
19	Tuščiaviduris rūtenis (*Corydalis cava*)	2015-05-05	129	11	nevykdyti plynųjų kirtimų; kirtimo metu stengtis nepažeisti dirvožemio; iš kirtaviečių pašalinti kirtimo atliekas
20	Tuščiaviduris rūtenis (*Corydalis cava*)	2012-09-02	130	8	nevykdyti plynųjų kirtimų; kirtimo metu stengtis nepažeisti dirvožemio; iš kirtaviečių pašalinti kirtimo atliekas
21	Tuščiaviduris rūtenis (*Corydalis cava*)	2015-05-05	130	12	nevykdyti plynųjų kirtimų; kirtimo metu stengtis nepažeisti dirvožemio; iš kirtaviečių pašalinti kirtimo atliekas
22	Tuščiaviduris rūtenis (*Corydalis cava*)	2012-08-14	155	8	nevykdyti plynųjų kirtimų; kirtimo metu stengtis nepažeisti dirvožemio; iš kirtaviečių pašalinti kirtimo atliekas
23	Tuščiaviduris rūtenis (*Corydalis cava*)	2015-05-05	162	10	nevykdyti plynųjų kirtimų; kirtimo metu stengtis nepažeisti dirvožemio; iš kirtaviečių pašalinti kirtimo atliekas
24	Vyriškoji gegužraibė (Orchis mascula)	2015-06-12	157	4	nesodinti kalvų šlaitų medžiais
25	Vėjalandė šilagėlė (*Pulsatilla patens*)	2021-09-10	23; 24	22; 2, 10	Palaikyti tinkamą medyno skalsumą (retesnį); neleisti užželti miško aikštėms ir retmėms; neleisti susidaryti ištisinei samanų dangai; šalinti kirtimo atliekas bei nuokritas
Kruonio girininkija					
1	Boloninis katilėlis (*Campanula bononiensis*)	2014-07-24	684	15	neleisti užaugti krūmais ir aukštaūgėmis žolėmis, palaikyti atvirų erdvių plotus (ypač didžiųjų upių šlaituose)
2	Boloninis katilėlis (*Campanula bononiensis*)	2014-07-23	684	25	neleisti užaugti krūmais ir aukštaūgėmis žolėmis, palaikyti atvirų erdvių plotus (ypač didžiųjų upių šlaituose)

Eil. Nr.	Rūšies pavadinimas	SRIS objekto stebėjimo data	Kvartalo Nr.	Sklypo Nr.	Nekertamo miško spindulys (m), apsaugos priemonės
3	Didysis asiūklis (*Equisetum telmateia*)	2014-07-23	57; 58; 684	6 d.; 21 d.; 26 d., 46 d., 47	nevykdyti pagrindinių miško kirtimų; nekeisti hidrologinio rėžimo
4	Didysis asiūklis (*Equisetum telmateia*)	2012-06-13	58; 684	21 d.; 26 d.	nevykdyti pagrindinių miško kirtimų; nekeisti hidrologinio rėžimo
5	Didysis asiūklis (*Equisetum telmateia*)	2013-06-10	58	21	nevykdyti pagrindinių miško kirtimų; nekeisti hidrologinio rėžimo
6	Mėlynasis palemonas (*Polemonium caeruleum*)	2013-05-27	102	21	nekeisti vandens hidrologinio rėžimo; ekstensyviai šienauti ir ganyti; neleisti apaugti krūmais
7	Paprastasis kardelis (*Gladiolus imbricatus*)	2014-06-25	13	26	nesausinti pelkių; neleisti apaugti medžiais ir krūmais; pievų bendrijas šienauti antrojoje liepos pusėje arba pamečiui keisti pievos naudojimo būdą – šienavimą su ganymu
8	Plikažiedis linlapis (*Thesium ebracteatum*)	2021.04.14	36; 40	9, 23; 3, 4, 5	saugoti atvirus plotus nuo apaugimo; reguliariai vasaros pabaigoje šienauti žolinius augalus; šalinti biomasę iš tvarkomų plotų
9	Pūkuotoji apuokė (*Trichocolea tomentella*)	2013-06-03	99	4	nevykdyti kirtimų (apšvietimo pokyčiams jautri); nesausinti
10	Retažiedė miglė (*Poa remota*)	2014-07-07	86	30	nekeisti hidrologinio režimo; nevykdyti intensyvių miško kirtimų
11	Retažiedė miglė (*Poa remota*)	2013-05-26	91	4	nekeisti hidrologinio režimo; nevykdyti intensyvių miško kirtimų
12	Tarpinis rūtenis (*Corydalis intermedia*)	2013-05-28	11	1	nevykdyti kirtimų; saugoti dirvožemį nuo pažeidimų; surinkti kirtimo atliekas
Vievio girininkija					
1	Paprastasis kardelis (*Gladiolus imbricatus*)	2016-08-07	72	4 d., 5 d.	nesausinti pelkių; neleisti apaugti medžiais ir krūmais; pievų bendrijas šienauti antrojoje liepos pusėje arba pamečiui keisti pievos naudojimo būdą – šienavimą su ganymu
2	Paprastasis kardelis (*Gladiolus imbricatus*)	2015-07-22	72	4 d., 5 d.	nesausinti pelkių; neleisti apaugti medžiais ir krūmais; pievų bendrijas šienauti antrojoje liepos pusėje arba pamečiui keisti pievos naudojimo būdą – šienavimą su ganymu
3	Plačialapis lipikas (*Galium rubioides*)	2011-06-29	61	11	išsaugoti ir palaikyti palankią pievų, pamiškių ir miško aikštelių buveinių būklę
4	Tamsialapis skiautalūpis (*Epipactis atrorubens*)	2011-06-29	87	7	neleisti medynui susiverti

Eil. Nr.	Rūšies pavadinimas	SRIS objekto stebėjimo data	Kvartalo Nr.	Sklypo Nr.	Nekertamo miško spindulys (m), apsaugos priemonės
5	Vėjalandė šilagėlė (*Pulsatilla patens*)	2019-04-09	78	17 d., 18 d.	Palaikyti tinkamą medyno skalsumą (retesnį); neleisti užželti miško aikštėms ir retmėms; neleisti susidaryti ištisinei samanų dangai; šalinti kirtimo atliekas bei nuokritas
6	Vėjalandė šilagėlė (*Pulsatilla patens*)	2019-04-09	74	2	Palaikyti tinkamą medyno skalsumą (retesnį); neleisti užželti miško aikštėms ir retmėms; neleisti susidaryti ištisinei samanų dangai; šalinti kirtimo atliekas bei nuokritas
7	Vėjalandė šilagėlė (*Pulsatilla patens*)	2014-04-11	78	12	Palaikyti tinkamą medyno skalsumą (retesnį); neleisti užželti miško aikštėms ir retmėms; neleisti susidaryti ištisinei samanų dangai; šalinti kirtimo atliekas bei nuokritas
8	Vėjalandė šilagėlė (*Pulsatilla patens*)	2015-04-19	78	18	Palaikyti tinkamą medyno skalsumą (retesnį); neleisti užželti miško aikštėms ir retmėms; neleisti susidaryti ištisinei samanų dangai; šalinti kirtimo atliekas bei nuokritas
Jagelonių girininkija					
1	Plačialapė klumpaitė (*Cypripedium calceolus*)	2013-06-19	106	11	nekirsti plynai, neleisti užželti miško aikštelėms
Semeliškių girininkija					
1	Mėlynasis palemonas (*Polemonium caeruleum*)	2013-06-20	607	6	nekeisti vandens hidrologinio rėžimo; ekstensyviai šienauti ir ganyti; neleisti apaugti krūmais
2	Pūkuotoji apuokė (*Trichocolea tomentella*)	2014-09-24	307	7	nevykdyti kirtimų (apšvietimo pokyčiams jautri); nesausinti
3	Pūkuotoji apuokė (*Trichocolea tomentella*)	2014-09-08	336	13	nevykdyti kirtimų (apšvietimo pokyčiams jautri); nesausinti
Trakų girininkija					
1	Dėmėtoji gegūnė (*Dactylorhiza maculata*)	2020-06-22	272	34	neleisti apaugti krūmais ir medžiais; nesausinti; tarpinėse pelkėse periodiškai retinti ir šalinti krūmus bei jų atžalas, slopinti nendrių ekspansiją, aukštapelkėse palaikyti atvirų buveinių mozaiką
2	Laplandinis karklas (*Salix lapponum*)	2013-08-18	272	34	saugoti nuo apaugimo krūmais, nendrėmis; nekeisti hidrologinio režimo;
3	Liekninis beržas (*Betula humilis*)	2013-08-18	272	34	nekeisti hidrologinio vandens rėžimo

Eil. Nr.	Rūšies pavadinimas	SRIS objekto stebėjimo data	Kvartalo Nr.	Sklypo Nr.	Nekertamo miško spindulys (m), apsaugos priemonės
4	Paprastasis kardelis (*Gladiolus imbricatus*)	2013-08-28	254	50	nesausinti pelkių; neleisti apaugti medžiais ir krūmais; pievų bendrijas šienauti antrojoje liepos pusėje arba pamečiui keisti pievos naudojimo būdą – šienavimą su ganymu
5	Pelkinė laksva (*Hammarbya paludosa*)	2020-09-02	275	31	kirsti krūmus ir reguliariai šienauti žolinius augalus, o susidariusią biomasę iš buveinių pašalinti
6	Pievinis plauretis (*Gymnadenia conopsea*)	2013-08-28	253	11	saugoti atvirus plotus nuo apaugimo; reguliariai šienauti žolinius augalus; šalinti biomasę iš tvarkomų plotų
7	Plačialapis begalis (*Laserpitium latifolium*)	2013-08-28	253	11	nevykdyti plynųjų kirtimų; neleisti medynui sutankėti
8	Siauralapė gegūnė (*Dactylorhiza traunsteineri*)	2013-08-18	272	34	nesausinti pelkių; neleisti užželti medžiais ir krūmais
Lentvario girininkija					
1	Beržas keružis (*Betula nana*)	2013-08-18	17	4	nesausinti pelkių
2	Kvapioji žemtaurė (*Geocalyx graveolens*)	2013-05-16	14	15	nevykdyti kirtimų; nekeisti hidrologinio
3	Melsvasis gencijonas (*Gentiana cruciata*)	2013-07-16	286	11	neleisti užaugti krūmais ir aukštaūgėmis žolėmis
4	Plačialapis begalis (*Laserpitium latifolium*)	2013-08-20	296	8	nevykdyti plynųjų kirtimų; neleisti medynui sutankėti
5	Plačialapis begalis (*Laserpitium latifolium*)	2015-07-16	296	15	nevykdyti plynųjų kirtimų; neleisti medynui sutankėti
6	Plačialapis begalis (*Laserpitium latifolium*)	2013-07-09	298	1	nevykdyti plynųjų kirtimų; neleisti medynui sutankėti
7	Tuščiaviduris rūtenis (*Corydalis cava*)	2015-04-18	3	6	nevykdyti plynųjų kirtimų; kirtimo metu stengtis nepažeisti dirvožemio; iš kirtaviečių pašalinti kirtimo atliekas
8	Vėjalandė šilagėlė (*Pulsatilla patens*)	2013-08-20	293	10	Palaikyti tinkamą medyno skalsumą (retesnį); neleisti užželti miško aikštėms ir retmėms; neleisti susidaryti ištisinei samanų dangai; šalinti kirtimo atliekas bei nuokritas
9	Vėjalandė šilagėlė (*Pulsatilla patens*)	2013-08-20	295	5	Palaikyti tinkamą medyno skalsumą (retesnį); neleisti užželti miško aikštėms ir retmėms; neleisti susidaryti ištisinei samanų dangai; šalinti kirtimo atliekas bei nuokritas
Aukštadvario girininkija					

Eil. Nr.	Rūšies pavadinimas	SRIS objekto stebėjimo data	Kvartalo Nr.	Sklypo Nr.	Nekertamo miško spindulys (m), apsaugos priemonės
1	Miškinis eraičinas (*Festuca altissima*)	2019-05-29	15	9	nevykdyti intensyvaus ūkinio miškų naudojimo (ypač plynųjų kirtimų); palaikyti palankią lapuočių ir mišriųjų miškų buveinių būklę
2	Plačialapė klumpaitė (*Cypripedium calceolus*)	2014-09-09	164	7	nekirsti plynai, neleisti užželti miško aikštelėms
3	Pūkuotoji apuokė (*Trichocolea tomentella*)	2014-09-18	121	3	nevykdyti kirtimų (apšvietimo pokyčiams jautri); nesausinti
4	Vėjalandė šilagėlė (*Pulsatilla patens*)	2019-04-14	118; 119; 126; 128	15 d.; 16 d., 17 d., 19 d.; 8 d.; 4 d., 5 d.; 1 d.	Palaikyti tinkamą medyno skalsumą (retesnį); neleisti užželti miško aikštėms ir retmėms; neleisti susidaryti ištisinei samanų dangai; šalinti kirtimo atliekas bei nuokritas
5	Vėjalandė šilagėlė (*Pulsatilla patens*)	2012-09-04	142	4	Palaikyti tinkamą medyno skalsumą (retesnį); neleisti užželti miško aikštėms ir retmėms; neleisti susidaryti ištisinei samanų dangai; šalinti kirtimo atliekas bei nuokritas
Ropėjų girininkija					
1	Kalninė arnika (*Arnica montana*)	2014-06-06	56	14	nevykdyti kirtimų; šienauti kas 2 - 3 metus rugsėjo pabaigoje
2	Kalninė arnika (*Arnica montana*)	2013-06-20	66	5	nevykdyti kirtimų; šienauti kas 2 - 3 metus rugsėjo pabaigoje
3	Kalninė arnika (*Arnica montana*)	2014-06-09	111	8	nevykdyti kirtimų; šienauti kas 2 - 3 metus rugsėjo pabaigoje
4	Kalninė arnika (*Arnica montana*)	2016-07-16	120	10	nevykdyti kirtimų; šienauti kas 2 - 3 metus rugsėjo pabaigoje
5	Kalninė arnika (*Arnica montana*)	2015-07-11	120	11	nevykdyti kirtimų; šienauti kas 2 - 3 metus rugsėjo pabaigoje
6	Kalninė arnika (*Arnica montana*)	2014-05-14	134	4	nevykdyti kirtimų; šienauti kas 2 - 3 metus rugsėjo pabaigoje
7	Kalninė arnika (*Arnica montana*)	2015-07-11	144	8	nevykdyti kirtimų; šienauti kas 2 - 3 metus rugsėjo pabaigoje
8	Stačioji vaisgina (*Ajuga pyramidalis*)	2014-05-05	89	14	nevykdyti plynųjų kirtimų; neleisti miško aikštelėms ir retmėms užželti krūmais; vykdyti ekstensyvią ūkinę veiklą (miško aikštelių šienavimas ir ganymas)
9	Vėjalandė šilagėlė (*Pulsatilla patens*)	2014-04-30	66	5	Palaikyti tinkamą medyno skalsumą (retesnį); neleisti užželti miško aikštėms ir retmėms; neleisti susidaryti ištisinei samanų dangai; šalinti kirtimo atliekas bei nuokritas

Eil. Nr.	Rūšies pavadinimas	SRIS objekto stebėjimo data	Kvartalo Nr.	Sklypo Nr.	Nekertamo miško spindulys (m), apsaugos priemonės
Onuškio girininkija					
1	Kalninė arnika (*Arnica montana*)	2014-06-20	76	11	nevykdyti kirtimų; šienauti kas 2 - 3 metus rugsėjo pabaigoje
2	Kalninė arnika (*Arnica montana*)	2014-06-20	76	14	nevykdyti kirtimų; šienauti kas 2 - 3 metus rugsėjo pabaigoje
3	Mažažiedė lūgnė (*Nuphar pumila*)	2012-08-09	82	1	nekeisti hidrologinio režimo
4	Mėlynialapis karklas (*Salix myrtilloides*)	2015-10-02	78	23	saugoti nuo apaugimo krūmais, auktaūgėmis žolėmis, yapč nendrėmis; nekeisti hidrologinio režimo;
5	Mėlynialapis karklas (*Salix myrtilloides*)	2012-07-13	78	23	saugoti nuo apaugimo krūmais, auktaūgėmis žolėmis, yapč nendrėmis; nekeisti hidrologinio režimo;
6	Plačialapė klumpaitė (*Cypripedium calceolus*)	2019-06-02	60	22 d.	nekirsti plynai, neleisti užželti miško aikštelėms
7	Plačialapė klumpaitė (*Cypripedium calceolus*)	2014-09-03	60	22	nekirsti plynai, neleisti užželti miško aikštelėms
8	Plačialapė klumpaitė (*Cypripedium calceolus*)	2012-07-22	60	22	nekirsti plynai, neleisti užželti miško aikštelėms
9	Plačialapė klumpaitė (*Cypripedium calceolus*)	2021-06-04	60	29	nekirsti plynai, neleisti užželti miško aikštelėms
10	Siauralapė gegūnė (*Dactylorhiza traunsteineri*)	2012-07-19	78	19	nesausinti pelkių; neleisti užželti medžiais ir krūmais
Žeronių girininkija					
1	Kalninė arnika (*Arnica montana*)	2014-06-08	77	3	nevykdyti kirtimų; šienauti kas 2 - 3 metus rugsėjo pabaigoje
2	Kalninė arnika (*Arnica montana*)	2014-06-08	79	2	nevykdyti kirtimų; šienauti kas 2 - 3 metus rugsėjo pabaigoje
3	Pūkuotoji apuokė (*Trichocolea tomentella*)	2021.03.30	375	16, 24	nevykdyti kirtimų (apšvietimo pokyčiams jautri); nesausinti
Paluknio girininkija					
1	Kalninė arnika (*Arnica montana*)	2016-07-22	153	9	nevykdyti kirtimų; šienauti kas 2 - 3 metus rugsėjo pabaigoje
2	Kalninė arnika (*Arnica montana*)	2014-05-14	158	1	nevykdyti kirtimų; šienauti kas 2 - 3 metus rugsėjo pabaigoje
3	Pūkuotoji apuokė (*Trichocolea tomentella*)	2014-09-25	356	18	nevykdyti kirtimų (apšvietimo pokyčiams jautri); nesausinti

Saugomų grybų ir kerpių rūšių radaviečių žiniaraštis

Eil. Nr.	Rūšies pavadinimas	SRIS objekto stebėjimo data	Kvartalo Nr.	Sklypo Nr.	Nekertamo miško spindulys (m), apsaugos priemonės
Pravieniškių girininkija					
1	Krokinis minkštenis (*Hapalopilus croceus*)	2014-09-11	358	33	nekirsti plynai senų ąžuolynų; saugoti senus ir nudžiūvusius ąžuolus
Būdos girininkija					
1	Kurapkinis storplutis (*Xylobolus frustulatus*)	2013-09-13	259	1	saugoti bežievius, drevėtus ąžuolus
Žiežmarių girininkija					
1	Korališkasis trapiadyglis (*Hericium coralloides*)	2014-08-01	155	9	išsaugoti esamą įvairių irimo stadijų negyvą medieną (yapč drebulių ir beržų) ir palikti potencialiai tinkamus substratus grybui tinkamose buveinėse.
2	Piengrybis jautakis (*Lactarius volemus*)	2014-08-17	155	2	saugoti senus medžius; vykdant darbus saugoti dirvožemį
3	Piengrybis jautakis (*Lactarius volemus*)	2014-08-17	155	10	saugoti senus medžius; vykdant darbus saugoti dirvožemį
4	Piengrybis jautakis (*Lactarius volemus*)	2014-08-17	156	1	saugoti senus medžius; vykdant darbus saugoti dirvožemį
5	Šakotoji skylėtbudė (*Polyporus umbellatus*)	2014-06-11	139	17	saugoti senus medžius; vykdant darbus saugoti dirvožemį
6	Šakotoji skylėtbudė (*Polyporus umbellatus*)	2014-05-27	156	2	saugoti senus medžius; vykdant darbus saugoti dirvožemį
7	Šakotoji skylėtbudė (*Polyporus umbellatus*)	2014-05-29	161	14	saugoti senus medžius; vykdant darbus saugoti dirvožemį
Kruonio girininkija					
1	Ąžuolinė baktrospora (*Bactrospora dryina*)	2019.04.19	126	1	neleisti sutankėti pomiškiui; nevykdyti plynųjų kirtimų; saugoti senus medžius, ypač ąžuolus
2	Ąžuolinė kepena (*Fistulina hepatica*)	2014-09-15	15	22	nekirsti senų, stambių ąžuolų; nešalinti iš miško negyvos ąžuolo medienos
3	Ąžuolinė kepena (*Fistulina hepatica*)	2012-08-26	58	22	nekirsti senų, stambių ąžuolų; nešalinti iš miško negyvos ąžuolo medienos
4	Ąžuolinė kepena (*Fistulina hepatica*)	2012-08-26	58	30	nekirsti senų, stambių ąžuolų; nešalinti iš miško negyvos ąžuolo medienos
5	Gelsvasis piengrybis (Lactarius resimus)	2014-09-16	40	10	saugoti senus medžius
6	Gelsvasis piengrybis (Lactarius resimus)	2014-09-17	111	8	saugoti senus medžius
7	Krokinis minkštenis (*Hapalopilus croceus*)	2013-10-14	58	21	nekirsti plynai senų ąžuolynų; saugoti senus ir nudžiūvusius ąžuolus

Eil. Nr.	Rūšies pavadinimas	SRIS objekto stebėjimo data	Kvartalo Nr.	Sklypo Nr.	Nekertamo miško spindulys (m), apsaugos priemonės
8	Krokinis minkštenis (*Hapalopilus croceus*)	2014-07-23	58	21	nekirsti plynai senų ąžuolynų; saugoti senus ir nudžiūvusius ąžuolus
9	Krokinis minkštenis (*Hapalopilus croceus*)	2012-08-26	58	21	nekirsti plynai senų ąžuolynų; saugoti senus ir nudžiūvusius ąžuolus
Vievio girininkija					
1	Krateriškasis taurūnis (*Urnula craterium*)	2012-04-29	89	1 - 16, 17 d.	nekirsti eglynų ir ažuolynų su lazdyno priemaiša; nešalinti nuokritų; neardyti miško paklotės
2	Krateriškasis taurūnis (*Urnula craterium*)	2019-03-29	76	3	nekirsti eglynų ir ažuolynų su lazdyno priemaiša; nešalinti nuokritų; neardyti miško paklotės
3	Krateriškasis taurūnis (*Urnula craterium*)	2012-04-27	89	15	nekirsti eglynų ir ažuolynų su lazdyno priemaiša; nešalinti nuokritų; neardyti miško paklotės
4	Paprastasis taukius (*Sarcosoma globosum*)	2015-04-13	74	6 d., 9 d.	neretinti miškų; nekirsti džiūstančių ir nudžiūvusių lapuočių medžių bei nešalinti šių medžių liekanų; nesausinti; neardyti miško paklotės ir dirvožemio; reguliuoti šernų skaičių
5	Plačioji platužė (*Lobaria pulmonaria*)	2014-11-15	68	18	nekirsti plynai; nekirsti senų medžių
Semeliškių girininkija					
1	Ąžuolinė kepena (*Fistulina hepatica*)	2014-08-31	41	17	nekirsti senų, stambių ąžuolų; nešalinti iš miško negyvos ąžuolo medienos
2	Ąžuolinė kepena (*Fistulina hepatica*)	2014-09-01	48	1	nekirsti senų, stambių ąžuolų; nešalinti iš miško negyvos ąžuolo medienos
3	Kurapkinis storplutis (*Xylobolus frustulatus*)	2014-09-24	301	5	saugoti bežievius,drevėtus ąžuolus
4	Kurapkinis storplutis (*Xylobolus frustulatus*)	2019.04.17	34	13 d.	saugoti bežievius, drevėtus ąžuolus
5	Kvapnioji kempė (*Trametes suaveolens*)	2014-08-31	31	4	išsaugoti senus gluosnius; buveinėse palikti potencialiai grybui tinkamus jaunesnius medžius
6	Piengrybis jautakis (*Lactarius volemus*)	2011-08-05	333	8	saugoti senus medžius; vykdant darbus saugoti dirvožemį
7	Plačioji platužė (*Lobaria pulmonaria*)	2014-08-31	20	4	nekirsti plynai; nekirsti senų medžių
8	Plačioji platužė (*Lobaria pulmonaria*)	2014-09-24	303	15	nekirsti plynai; nekirsti senų medžių
9	Plačioji platužė (*Lobaria pulmonaria*)	2014-09-08	336	13	nekirsti plynai; nekirsti senų medžių
10	Plačioji platužė (*Lobaria pulmonaria*)	2019.04.17	41	18	nekirsti plynai; nekirsti senų medžių

Eil. Nr.	Rūšies pavadinimas	SRIS objekto stebėjimo data	Kvartalo Nr.	Sklypo Nr.	Nekertamo miško spindulys (m), apsaugos priemonės
11	Plunksninis raukšliagrybis (*Phlebia centrifuga*)	2014-09-17	311	10	nekirsti plynai; nešalinti eglių stambios negyvos medienos
Lentvario girininkija					
1	Kurapkinis storplutis (*Xylobolus frustulatus*)	2011-03-06	28	22	saugoti bežievius,drevėtus ąžuolus
2	Plačioji platužė (*Lobaria pulmonaria*)	2014-08-26	291	9	nekirsti plynai; nekirsti senų medžių
Aukštadvario girininkija					
1	Ąžuolinė kepena (*Fistulina hepatica*)	2011-09-26	39	12	nekirsti senų, stambių ąžuolų; nešalinti iš miško negyvos ąžuolo medienos
2	Ąžuolinė kepena (*Fistulina hepatica*)	2014-09-18	132	10	nekirsti senų, stambių ąžuolų; nešalinti iš miško negyvos ąžuolo medienos
3	Ąžuolinė kepena (*Fistulina hepatica*)	2014-09-14	141	6	nekirsti senų, stambių ąžuolų; nešalinti iš miško negyvos ąžuolo medienos
4	Dantytoji telotrema (Thelotrema lepadinum)	2014-09-17	139	4	nevykdyti plynųjų kirtimų
5	Korališkasis trapiadyglis (*Hericium coralloides*)	2017-10-22	127	15	išsaugoti esamą įvairių irimo stadijų negyvą medieną (yapč drebulių ir beržų) ir palikti potencialiai tinkamus substratus grybui tinkamose buveinėse.
6	Kurapkinis storplutis (*Xylobolus frustulatus*)	2014-09-15	127	12	saugoti bežievius, drevėtus ąžuolus
7	Kurapkinis storplutis (*Xylobolus frustulatus*)	2014-09-18	132	10	saugoti bežievius, drevėtus ąžuolus
8	Kurapkinis storplutis (*Xylobolus frustulatus*)	2014-09-18	133	5	saugoti bežievius, drevėtus ąžuolus
9	Kurapkinis storplutis (*Xylobolus frustulatus*)	2014-09-15	134	1	saugoti bežievius, drevėtus ąžuolus
10	Kurapkinis storplutis (*Xylobolus frustulatus*)	2014-09-17	139	4	saugoti bežievius, drevėtus ąžuolus
11	Kurapkinis storplutis (*Xylobolus frustulatus*)	2014-09-14	141	6	saugoti bežievius, drevėtus ąžuolus
12	Plačioji platužė (*Lobaria pulmonaria*)	2012-09-15	39	10	nekirsti plynai; nekirsti senų medžių
13	Plunksninis raukšliagrybis (*Phlebia centrifuga*)	2014-09-14	60	37	nekirsti plynai; nešalinti eglių stambios negyvos medienos
14	Plunksninis raukšliagrybis (*Phlebia centrifuga*)	2014-09-18	130	6	nekirsti plynai; nešalinti eglių stambios negyvos medienos

Eil. Nr.	Rūšies pavadinimas	SRIS objekto stebėjimo data	Kvartalo Nr.	Sklypo Nr.	Nekertamo miško spindulys (m), apsaugos priemonės
15	Plunksninis raukšliagrybis (*Phlebia centrifuga*)	2014-09-18	132	10	nekirsti plynai; nešalinti eglių stambios negyvos medienos
16	Rausvoji pintainė (*Fomitopsis rosea*)	2014-09-08	38	31	nešalinti iš eglynų negyvos medienos; nekeisti hidrologinio rėžimo
Ropėjų girininkija					
1	Plunksninis raukšliagrybis (*Phlebia centrifuga*)	2014-10-07	110	2	nekirsti plynai; nešalinti eglių stambios negyvos medienos
Onuškio girininkija					
1	Ąžuolinė kepena (*Fistulina hepatica*)	2014-09-03	60	1	nekirsti senų, stambių ąžuolų; nešalinti iš miško negyvos ąžuolo medienos
2	Kurapkinis storplutis (*Xylobolus frustulatus*)	2014-09-03	60	1	saugoti bežievius, drevėtus ąžuolus
3	Kurapkinis storplutis (*Xylobolus frustulatus*)	2013-08-13	60	3	saugoti bežievius, drevėtus ąžuolus
4	Rausvoji pintainė (*Fomitopsis rosea*)	2014-09-03	78	21	nešalinti iš eglynų negyvos medienos; nekeisti hidrologinio rėžimo
5	Šakotoji skylėtbudė (*Polyporus umbellatus*)	2015-09-25	83	10	saugoti senus medžius; vykdant darbus saugoti dirvožemį
6	Šakotoji skylėtbudė (*Polyporus umbellatus*)	2015-09-25	83	13	saugoti senus medžius; vykdant darbus saugoti dirvožemį
Paluknio girininkija					
1	Plunksninis raukšliagrybis (*Phlebia centrifuga*)	2014-09-25	209	22	nekirsti plynai; nešalinti eglių stambios negyvos medienos

6 PRIEDAS

Regioninio padalinio administruojamuose miškuose išskirtų reprezentatyvių sklypų sąrašas

Reprezentatyvūs miško sklypai

Kv.	Skl. Nr.	Plotas, ha	Ard.	Rūšinė sudėtis	Kilmė	Amžius	Aukštis, m	Skersmuo, cm	Skalsumas	Augavietė	Bonitetas	Tūris, m3/ha	Projektuojama ūkinė priemonė / 50 maketas
Trakų RP													
01 Pravieniškių girininkija													
1													
	1	4,2	9	Žuvęs medynas 8J2J		25	12	12		Pc		5	Žėlimas
3													
	1	1,1	1	10J+J		105	29	36	0,8	Pd	1A	460	
8													
	16	0,8	1	7P3P		150	23	32	0,7	Pb	4	260	
			2	8B2E		20	10	10	0,1			10	
9													
	7	3,1	1	5J3B1E1J+E		70	20	20	0,7	Pc	2	240	
			2	10E		35	10	10	0,1			15	
13													
	3	0,7	1	5B2J2P1E		60	21	22	0,8	Ucp	2	220	
	10	0,6	1	10P+P,B		85	24	30	0,9	Pcn	2	360	
	15	0,4	1	6J3B1P+E		60	25	26	0,8	Pc	1A	390	
	16	0,6	1	5P3J2B+E		150	20	30	0,7	Pc	5	220	
			2	10E		50	12	12	0,1			20	
	19	0,9	1	10B		15	12	10	1,3	Lcp	1A	160	Neugdyti
	20	1,4	1	9P1B		130	22	26	0,8	Pb	4	290	
14													
	17	2,4	1	10P+B		90	26	34	0,8	Lbl	2	360	
			2	10E		35	12	12	0,1			20	
15													
	8	0,9	1	8J1E1B+Ą		75	28	30	0,9	Udp	1A	490	
			2	6E4J		30	12	12	0,1			25	
	15	0,9	1	10J+E		75	28	30	1	Udp	1A	550	
	17	0,3	1	5E2D2E1B+P		80	28	36	0,7	Lcl	2	360	
			2	10E		40	16	16	0,1			30	
16													
	1	2,4	1	8P2P+B,E,E		180	27	46	0,6	Nbl	3	280	
			2	8E2EB		50	16	16	0,1			30	
	4	0,7	1	6J2E2J		110	27	48	0,7	Udp	1A	360	
			2	6L4J		20	12	12	0,1			15	
	6	2,2	1	8P2E+J,B,Ą,B,Ą		180	29	46	0,6	Lbl	2	320	
			2	8E2E		65	18	18	0,2			60	
25													
	2	1,2	1	10P+B		130	22	26	0,8	Pb	4	280	
			2	10B		20	10	10	0,1			10	
26													
	12	0,5	1	6E2B1E1J		85	29	36	0,7	Lcp	2	370	
			2	10E		45	16	16	0,1			30	
27													
	6	0,4	1	8P1E1B		130	24	34	0,7	Pc	3	280	

Reprezentatyvūs miško sklypai

Kv.	Skl. Nr.	Plo-tas, ha	Ard.	Rūšinė sudėtis	Kil-mė	Am-žius	Auk-štis, m	Skers-muo, cm	Skal-su-mas	Au-ga-vietė	Boni-te-tas	Tūris, m3/ha	Projektuojama ūkinė priemonė / 50 maketas
			2	10E		50	16	16	0,1			30	
	9	0,7	1	6J2B2E+P,D		80	27	30	0,8	Pd	1A	420	
28													
	6	4,2	1	9P1P+B,E	K	23	11	10	0,9	Nbl	1	140	Neugdyti
31													
	4	0,6	1	6E2E2J		100	31	42	0,6	Lcl	1	330	
			2	10E		55	16	16	0,1			30	
	5	0,8	1	5J2B1P1J1E		60	22	22	0,8	Pc	1	310	
			2	10E		30	10	10	0,1			15	
	6	1,1	1	3J3P2J1E1B		95	24	28	0,7	Pc	1	280	
			2	10E		50	14	14	0,1			25	
	13	0,3	1	9P1B		130	19	24	0,6	Pb	5	170	
32													
	1	0,3	1	8E2B	K	30	15	14	0,8	Lcp	1	240	
	2	0,2	1	10B		30	19	18	0,8	Lcl	1	180	
	3	1,8	9	Miško aikštė 10J		75	24	28		Pc		10	Žėlimas
	4	0,3	9	Žuvęs medynas 10J		80	23	26		Ucp		3	Žėlimas
	18	0,5	1	9P1B		130	18	22	0,7	Pb	5	190	
			2	10B+E		35	12	10	0,1			10	
	22	0,4	1	4E3D2B1P+P		80	28	34	0,6	Lcl	2	320	
			2	8E2EL		55	20	20	0,1			35	
41													
	20	1,1	1	7J2B1E+D		90	29	34	0,9	Udp	1A	510	
			2	10E		50	16	16	0,1			30	
	22	0,5	1	10B+J		90	25	26	0,8	Pc	1	270	
			2	10E		50	12	12	0,1			20	
42													
	10	0,5	1	7P3E+E,B,J,D		90	29	34	0,8	Lcl	1	420	
			2	10E		55	18	18	0,3			100	
	11	0,4	1	7E1E2E+D,B,P		80	27	30	0,8	Lcl	2	410	
			2	10E		60	18	18	0,1			35	
	19	1,6	1	8B2J+E		105	25	30	0,6	Pc	1	200	
			2	6E2J2E		40	12	12	0,1			25	
	20	1,8	1	4B2J2E1P1E		105	26	32	0,6	Pc	1A	200	
			2	8E2E		55	16	16	0,2			60	
	21	1,9	1	5J2B2J1B+E		95	24	28	0,7	Pc	1	290	
			2	10E		50	14	14	0,1			25	
	22	4,3	1	7J2B1J+E		95	25	30	0,8	Pc	1	360	
			2	10E		50	14	14	0,1			25	
	23	1,4	1	5E3P1B1E+D,J		110	30	42	0,8	Lcl	2	440	
	24	1,1	1	7J2J1B+P		110	25	36	0,7	Pc	1	310	
			2	10E		40	8	8	0,1			15	
	25	0,3	1	5E2E2J1B		90	28	34	0,7	Lcl	2	360	
			2	8E2E		60	18	18	0,1			30	
	26	1,4	1	5J2E2B1E+D		90	25	30	0,7	Lcl	1	350	

Reprezentatyvūs miško sklypai

Kv.	Skl. Nr.	Plo-tas, ha	Ard.	Rūšinė sudėtis	Kil-mė	Am-žius	Auk-štis, m	Skers-muo, cm	Skal-su-mas	Au-ga-vietė	Boni-te-tas	Tūris, m3/ha	Projektuojama ūkinė priemonė / 50 maketas
			2	8E2E		60	18	18	0,1			30	
	27	0,3	1	7J2J1B		95	25	30	0,7	Pc	1	310	
			2	10E		30	8	8	0,1			15	
	28	0,3	1	5P4E1E+J		130	30	44	0,7	Lcl	1	380	
			2	10E		45	14	14	0,1			25	
43													
	2	1,1	1	9P1B		170	23	28	0,7	Pb	4	260	
			2	10B		60	12	12	0,1			10	
	3	2,4	1	9P1P+B		150	21	28	0,8	Pb	5	260	
			2	10B		50	10	10	0,1			10	
	4	0,6	1	7P3P		105	20	24	0,7	Pb	4	230	
			2	10B		50	10	10	0,1			10	
	5	0,5	1	5P3P2B+E		105	26	30	0,7	Lbl	2	330	
			2	10E		60	14	14	0,1			25	
	6	1	1	5J4B1J		45	20	20	0,6	Pc	1	230	
			2	7E3J		25	10	10	0,1			20	
	7	7,2	1	7B1E1J1P+E,J,B		95	22	22	0,4	Pc	2	110	
			2	8E2J		30	10	10	0,1			20	
	8	0,7	5	10E		20	6	8		Pc			Žėlimas
			9	Žuvęs medynas 10B		100	22	24				20	
	9	1,1	5	10E		20	4	6		Pc			Žėlimas
			9	Žuvęs medynas 10B		75	21	22				30	
	10	0,5	1	7P3E+B		140	27	38	0,5	Lbl	2	240	
			2	10E		60	16	16	0,1			30	
	11	0,6	1	4E3B2D1P+E		80	26	28	0,6	Lcl	2	310	
			2	10E		50	14	14	0,1			25	
	12	3,3	1	5P4B1E+J		140	21	28	0,4	Pc	4	140	
			2	10E		70	14	14	0,1			25	
	13	0,9	1	5J2B2J1E+P,E,B		95	24	28	0,7	Pc	1	280	
	14	1	1	9P1E+B,J,J		120	27	38	0,5	Lbl	2	240	
			2	10E		50	16	16	0,3			90	
	15	1,7	1	5P3E1P1E+B		140	29	42	0,6	Lbl	2	310	
			2	10E		60	18	18	0,1			35	
	16	1,5	5	10E		20	4	6		Pc			Žėlimas
			9	Žuvęs medynas 10B		80	22	22				30	
44													
	12	0,9	1	10P+E		140	25	38	0,7	Lbl	3	300	
			2	6E4B		35	12	12	0,1			20	
	22	0,4	1	7E2E1J+P		80	24	28	0,3	Pc	3	130	
	23	0,5	5	6J4B		10	4	4		Pc			Žėlimas
			9	Miško aikštė 8J2P		85	24	26				10	
	24	0,6	1	8J2J+B,P,E		80	21	22	0,7	Pc	2	240	
	34	0,6	9	Žuvęs medynas 6J4B		20	10	10		Pc		2	Žėlimas
45													
	27	1,8	9	Miško aikštė 6B4J		30	10	10		Pc		3	Žėlimas

Reprezentatyvūs miško sklypai

Kv.	Skl. Nr.	Plo-tas, ha	Ard.	Rūšinė sudėtis	Kil-mė	Am-žius	Auk-štis, m	Skers-muo, cm	Skal-su-mas	Au-ga-vietė	Boni-te-tas	Tūris, m3/ha	Projektuojama ūkinė priemonė / 50 maketas
	28	0,8		Pelkė						Pc			
	29	0,3	1	8B1J1L+U		30	18	16	0,8	Lcp	1	170	
51													
	15	1,9	1	8J2E+P,B		110	28	34	0,9	Pd	1A	480	
			2	10E		50	14	14	0,1			25	
52													
	9	0,8	1	9P1P		90	18	20	0,8	Pb	4	220	
			2	10B		25	10	10	0,1			10	
55													
	19	0,3	1	9B1E+J		5	3	2	1	Lcl	1	10	
56													
	4	0,5	5	Žuvęs medynas 10B		5	2	2		Pb			Žėlimas
	25	0,2	1	4D3L2B1E		20	16	14	0,5	Lcl	1A	80	
			9	8Ą2E		80	26	32				15	
	26	0,3	1	5B3E1D1P		30	18	16	0,6	Lcp	1	120	
	29	0,7	1	5D2B2L1E+K		25	19	16	0,8	Lcl	1A	210	
			9	8E2E		80	28	32				15	
	32	0,5	1	6J3E1E		90	28	34	0,8	Ucl	1A	430	
			2	8E2B		50	12	12	0,1			20	
	33	0,5	1	5E2J2D1E+P		105	26	34	0,6	Pc	3	290	
			2	10E		25	8	8	0,4			50	
57													
	6	1,6		Pelkė						Pc			
58													
	11	1,8	1	6J3J1B+B		100	27	34	0,7	Pdn	1A	290	
	16	0,9	1	10P+E		180	30	42	0,5	Pb	2	280	
			2	10E		35	12	12	0,5			110	
	17	0,9	1	8P2E		180	30	42	0,8	Pb	2	430	
			2	10E		60	16	16	0,1			30	
	18	1	1	6P2P1E1E+B		105	27	34	0,8	Pb	2	390	
			2	10E		60	18	18	0,2			70	
	21	0,2	1	6J3J1B		100	27	34	0,7	Pd	1A	290	
81													
	10	1,1		Pelkė						Pc			
	16	0,7	1	8J2B+P,E,J		25	14	14	0,8	Pc	1	150	
	17	1	1	8J1B1J+B		25	13	14	0,6	Pc	1	110	
	18	0,4	1	6J4B+J,B,E		30	18	20	0,7	Ucl	1A	200	
	19	0,3		Miško pelkė						Pc			
	21	0,3		Žuvęs medynas						Pc			Žėlimas
82													
	12	1,1	1	6J2B1E1D		80	27	30	0,9	Udp	1A	480	
			2	10E		45	16	16	0,2			70	
	13	0,5	1	8J2B+E		70	27	28	0,8	Pd	1A	410	
			2	10E		45	14	14	0,1			25	
	19	1,6	1	5B3J1B1J+E,E		90	25	26	0,7	Pc	1	230	

Reprezentatyvūs miško sklypai

Kv.	Skl. Nr.	Plo-tas, ha	Ard.	Rūšinė sudėtis	Kil-mė	Am-žius	Auk-štis, m	Skers-muo, cm	Skal-su-mas	Au-ga-vietė	Boni-te-tas	Tūris, m3/ha	Projektuojama ūkinė priemonė / 50 maketas
83													
	4	0,7	1	8P2E+B		160	27	48	0,6	Lbl	3	280	
			2	7E3E		60	20	20	0,3			110	
	14	1,5	1	6J2E2B+E		90	25	28	0,6	Pc	1	270	
			2	8E2J		50	14	14	0,2			50	
	17	1,8	1	8B2J+E		80	23	24	0,8	Pc	1	240	
			2	10EJ		50	12	12	0,1			20	
	20	1,3	1	5B4J1E		85	26	28	0,8	Ldp	1A	280	
			2	7E3E		65	18	18	0,2			60	
	22	0,2	1	8E2P+J		95	28	36	0,8	Lcl	2	420	
85													
	7	0,2	9	Žuvęs medynas 10J		85	24	26		Pc		10	Žėlimas
	26	0,7	1	10B+E,P,D		60	26	26	0,8	Lcp	1A	280	
			2	10E		40	14	14	0,2			50	
90													
	1	1,6	1	7P3E+B		180	24	40	0,7	Pb	4	270	
			2	10E		70	16	16	0,2			60	
	2	2,2	1	9P1B		110	26	30	0,8	Pb	2	360	
			2	8E2E		60	18	18	0,2			60	
91													
	3	0,7	1	4J2P2E2E		120	27	36	0,6	Pc	1A	310	
			2	6E4E		65	16	16	0,2			50	
	4	0,7	1	6P2E2J+E		180	29	44	0,7	Pb	2	360	
			2	10E		65	16	16	0,1			30	
	5	0,7	1	8J1B1J+E		100	27	32	0,7	Pc	1A	350	
			2	10E		65	16	16	0,1			30	
92													
	8	5	1	4D2B2E2Ą+J,L,G		85	32	42	0,8	Lcp	1A	450	
	12	0,2	1	4B2Ą2E1K1L		85	29	34	0,7	Lcp	1A	270	
	13	0,7	1	7J1E1Ą1D+B,D		90	28	30	0,8	Ucp	1A	430	
			2	10E		50	14	14	0,1			25	
	34	0,9	1	4D2B2E2Ą		85	32	42	0,8	Lcp	1A	450	
110													
	32	0,5	1	5E2D1E1P1B+J		80	28	34	0,8	Ncl	2	430	
			2	10E		40	16	16	0,1			30	
	34	0,7	1	5P3J1B1E		100	25	30	0,7	Pc	2	290	
			2	10E		60	14	14	0,1			25	
111													
	15	0,4	1	4J2K1B1E1L1U		90	28	34	0,6	Ldp	1A	330	
			2	10E		50	16	16	0,1			30	
	16	0,3	1	5B4E1D+J,Ą,L		85	30	34	0,7	Ncp	1A	300	
			2	10E		50	18	18	0,1			35	
129													
	2	0,6	1	5E3B1P1J+Ą		85	28	34	0,7	Lcp	2	370	
			2	10E		50	18	18	0,2			70	

Reprezentatyvūs miško sklypai

Kv.	Skl. Nr.	Plo-tas, ha	Ard.	Rūšinė sudėtis	Kil-mė	Am-žius	Auk-štis, m	Skers-muo, cm	Skal-su-mas	Au-ga-vietė	Boni-te-tas	Tūris, m3/ha	Projektuojama ūkinė priemonė / 50 maketas
	3	0,3	1	6J2B1E1D		75	27	30	0,7	Ucp	1A	370	
			2	10E		50	14	14	0,1			25	
	12	1	1	3J2B2D2E1P		75	27	28	0,8	Ucp	1A	440	
			2	10E		50	18	18	0,1			35	
	13	1,8	1	4B2E2D1J1L+Ą,U		75	28	28	0,9	Lcl	1A	360	
			2	10E		45	16	16	0,1			30	
	19	0,7	1	4B2E2D1J1E+P,Ą		70	28	28	0,7	Lcl	1A	270	
			2	8E2L		45	16	16	0,2			60	
132													
	1	0,8	1	3B3P2E1E1D+Ą,Ą		55	27	28	0,7	Lcp	1A	280	
			2	10E		35	14	14	0,1			25	
	2	0,4	1	7J3J+B,J		100	29	36	0,6	Pdn	1A	330	
	8	0,4		Žuvęs medynas						Pcn			Žėlimas
	10	0,2		Žuvęs medynas						Pdn			Žėlimas
133													
	2	1	1	5E2E1B1D1J		110	31	40	0,7	Lcp	2	400	
			2	10E		60	20	20	0,1			40	
	21	1,5	1	4E2E2D2B+J		90	28	32	0,6	Lcp	2	340	
			2	6E4L		60	20	20	0,2			70	
134													
	1	0,2	1	9E1E+P,B		65	24	24	0,7	Lbl	2	330	
	2	3,4	1	4J2B1E1E1Ą1D		75	26	28	0,8	Udp	1A	400	
			2	8E2E		55	18	18	0,2			60	
150													
	8	0,5	1	4J3Ą2D1B+K,G		85	29	32	0,8	Ldp	1A	470	
			2	10E		60	18	18	0,1			35	
	10	2,3	1	5B3E1D1J+Ą,K,L		85	29	30	0,6	Lcp	1A	260	
			2	10E		60	20	20	0,1			40	
	16	0,4	1	6J2B2E		80	29	32	0,8	Pdn	1A	450	
			2	10E		60	18	18	0,2			70	
	17	0,8	1	7J3B+U,D		4	3	2	0,7	Pdn	1	10	Neugdyti
			9	10J		80	28	30				5	
	22	0,4	1	9J1B+E,Ą,D		85	29	32	0,8	Ldp	1A	460	
			2	10E		60	18	18	0,1			35	
151													
	4	3,6	1	10J+B,E		90	30	32	0,9	Udp	1A	550	
			2	10E		60	16	16	0,1			30	
	13	0,6	1	4Ą3E2B1E		170	30	80	0,7	Lcp	1	340	
			2	6E4E		65	20	20	0,3			100	
	19	0,8	1	5Ą3E1B1J		170	30	80	0,7	Lcp	1	330	
			2	6E4E		65	20	20	0,3			100	
	20	0,4	1	6D2B2E+Ą,J		85	31	42	0,8	Lcp	1A	460	
			2	10E		65	20	20	0,1			40	
	21	0,4	1	10J+E,E		90	30	32	0,8	Udp	1A	490	
	22	0,6	1	3E3B2J1D1E		90	28	34	0,7	Lcp	2	370	

Reprezentatyvūs miško sklypai

Kv.	Skl. Nr.	Plo-tas, ha	Ard.	Rūšinė sudėtis	Kil-mė	Am-žius	Auk-štis, m	Skers-muo, cm	Skal-su-mas	Au-ga-vietė	Boni-te-tas	Tūris, m3/ha	Projektuojama ūkinė priemonė / 50 maketas
			2	10E		50	16	16	0,1			30	
165													
	6	3,1	1	4E3B1E1E1J+D,Ą,D,K,L		85	28	32	0,7	Lcl	2	350	
168													
	18	1,5	1	7J1E1B1Ą		90	26	30	0,4	Pd	1A	200	
			2	10J		15	11	10	0,2			25	
	20	0,9	1	8J1E1B		80	26	28	0,6	Pd	1A	300	
			2	10J		15	11	10	0,1			15	
	21	0,4	1	4E2E2B1D1B+L,J		100	29	38	0,7	Lcp	2	370	
			2	10E		60	18	18	0,1			35	
	22	0,4	1	8J2B		20	12	10	0,7	Pc	1	110	
			9	10J		80	26	30				5	
182													
	11	1	1	8J1E1B		90	29	32	0,9	Pdn	1A	520	
			2	10E		60	18	18	0,1			35	
183													
	19	0,1	1	8Ą1E1Ą		150	29	70	0,4	Ncl	2	190	
			2	10E		40	16	16	0,1			30	
184													
	4	0,8	1	9J1B+E		90	28	36	0,3	Udp	1A	160	
			2	4D4B1J1U		20	16	14	0,6			120	
	17	0,4	1	7J2E1B+P		90	28	34	0,5	Udp	1A	270	
			2	5E2B2J1D		30	14	14	0,5			130	
196													
	2	0,9	1	3L2B2D1E1Ą1K+U		70	25	26	0,6	Ndp	1	320	
			2	5L3E2B		25	14	14	0,1			20	
	26	0,6	1	5J2B1D1G1L+Ą		40	20	20	0,7	Ldp	1A	230	
			9	8Ą2G		150	29	70				20	
197													
	8	2,9	1	3Ą2E2B2J1E+K,D,D,L		160	30	70	0,6	Lds	1	280	
			2	4K4G2L		25	10	10	0,1			10	
	11	0,5	1	7E2E1Ą+J,B,E		100	30	36	0,7	Ldp	2	390	
	13	2,4	1	3J2E1E1Ą2B1D		80	28	30	0,5	Ldp	1A	280	
			2	4E2K2U2G		60	16	16	0,1			25	
	14	0,3	1	9J1B+D,E		85	28	30	0,8	Ldp	1A	440	
198													
	2	0,8	1	6E2B1D1B+J,J,Bl		110	29	38	0,6	Ldp	2	310	
	5	0,6	1	10J+E,E		105	29	36	0,8	Udp	1A	460	
	7	0,2	1	8J2B		90	28	32	0,3	Pdn	1A	160	
			2	5J3B2E		20	14	14	0,3			60	
	8	0,3	1	5J4B1E		25	16	16	0,8	Pdn	1A	180	
			9	10J		90	28	32				3	
	26	0,7	1	6J2E2B		105	29	36	0,3	Ldp	1A	170	
			2	4B3J2D1E		20	15	12	0,4			70	
210													

Reprezentatyvūs miško sklypai

Kv.	Skl. Nr.	Plo-tas, ha	Ard.	Rūšinė sudėtis	Kil-mė	Am-žius	Auk-štis, m	Skers-muo, cm	Skal-su-mas	Au-ga-vietė	Boni-te-tas	Tūris, m3/ha	Projektuojama ūkinė priemonė / 50 maketas
	10	0,4	1	7J2E1B		100	28	36	0,3	Udp	1A	160	
			2	4J2D2U2B		20	12	12	0,2			30	
	17	0,3	1	4J3E3Ą		100	28	36	0,3	Ldp	1A	170	
			2	4B3D2J1U+G,Bl		20	14	14	0,4			60	
	22	0,3	1	6Ą2E2J		180	29	110	0,3	Ldp	2	140	
			2	3Sb2U2D1B1K1J+L		60	18	20	0,2			30	
	23	0,4	1	5Ą2E2J1B		180	29	110	0,3	Ldp	2	140	
			2	3Sb2U2D1B1K1J+L		60	18	20	0,2			30	
211													
	6	1,4	1	10J+E,E,B,D		95	29	34	0,9	Pdn	1A	520	
	7	0,5	1	6E2B1E1K+J		100	30	38	0,8	Ndp	2	440	
			2	10E		60	18	18	0,1			35	
	23	0,2	1	4B3E2J1D		100	29	38	0,8	Ldp	1A	330	
			2	10E		60	18	18	0,1			35	
311													
	1	1,2	1	9B1Ą+P		80	28	34	0,5	Ncl	1A	190	
			2	5Kk2Ą2L1P		30	12	12	0,1			10	
	2	1,8	1	7B1D1Kk1Bt		80	28	32	0,7	Ščp	1A	250	
315													
	1	1,4	1	10P+E,E,B,D,Ą		140	28	52	0,6	Ncl	2	300	
			2	6E4Ą		45	16	16	0,2			50	
	7	1,6	1	8P1E1B+E,Ą,D,P		140	29	52	0,6	Ncp	2	320	
			2	5E5Ą		45	16	16	0,2			60	
	13	0,1	1	5P4E1Ą		140	29	52	0,6	Ncl	2	320	
			2	8E2Ą		50	18	18	0,1			35	
	14	0,3	1	10P+Ą,D,B,E		140	29	52	0,6	Ncp	2	320	
			2	8E2Ą		50	16	16	0,1			30	
316													
	11	0,4		Miško pelkė						Pc			
	29	1,3	1	7J2B1P+E		80	23	26	0,8	Pc	1	340	
			2	10E		50	14	14	0,1			25	
	30	0,6	1	7B2P1J		70	19	20	0,7	Pb	2	160	
317													
	20	0,4	1	6E2B2P		80	27	34	0,7	Ncp	2	370	
			2	10E		60	18	18	0,1			35	
	21	1	1	7B2D1E		75	29	32	0,7	Ncp	1A	290	
			2	8E2E		55	18	18	0,2			60	
	22	0,5	1	7B1P1D1E		75	29	30	0,7	Ncp	1A	280	
			2	10E		50	16	16	0,1			30	
	29	0,2	1	8E2P	K	10	2	2	0,8	Ncp	2	10	
			9	10P		85	28	34				10	
	30	0,2	1	9E1P	K	10	1,5	2	0,7	Ncp	3	5	
	31	1	1	3B2E2D1Ą1E1P		80	30	36	0,5	Ncp	1A	210	
			2	7E2D1Ą		50	18	18	0,1			30	
	33	0,7	1	5B3D2E+E,P,Ą		80	28	30	0,7	Ščp	1A	280	

Reprezentatyvūs miško sklypai

Kv.	Skl. Nr.	Plo-tas, ha	Ard.	Rūšinė sudėtis	Kil-mė	Am-žius	Auk-štis, m	Skers-muo, cm	Skal-su-mas	Au-ga-vietė	Boni-te-tas	Tūris, m3/ha	Projektuojama ūkinė priemonė / 50 maketas
			2	8E2E		50	16	16	0,1			25	
	34	0,6	1	3Bt2L2E1Ą1B1D+G,Bt,Ą		25	16	14	0,5	Ščp	1	100	
			9	4P2E2Ą2B		130	31	56				30	
	35	0,4	1	5L2D1B1G1Ą+E,K		15	12	10	0,7	Ščp	1A	110	Neugdyti
			9	10P		130	31	54				10	
	36	0,3	1	3B2L2Bt1Ą1G1E		20	15	14	0,6	Ščp	1A	90	
			9	10E		100	30	44				10	
	37	0,4	1	4D2Bt2E1B1J		8	6	4	0,4	Ščp	1	25	
			9	6B4E		80	28	34				30	
	38	0,6	1	5E2P2E1L		80	28	34	0,6	Ščp	2	320	
			2	10E		45	16	16	0,1			30	
	39	0,6	1	5E1E2B2E+B,P		80	29	36	0,8	Ldp	1	430	
	40	1,1	1	3B3J1E1E1D1Bt+E		80	28	32	0,6	Lds	1A	230	
			2	10E		40	16	16	0,1			30	
	41	3	1	3E2E2P1Ą1L1B+D,Ą		130	31	42	0,5	Ščs	2	270	
			2	4L4E2Ą		30	14	14	0,1			20	
	42	0,2	1	5E3B2D	K	14	5	6	0,8	Ncp	2	120	Neugdyti
	44	0,5	1	5E2Ą2E1B+P		100	30	38	0,5	Ščp	2	260	
	45	0,4	1	5E2B1Ą1Ą1E	K	40	18	18	0,7	Ncp	2	270	
	46	0,5	1	8E1Ą1L		130	31	42	0,5	Ščp	2	280	
	47	0,5	1	7B2L1D+Ą		20	18	16	0,7	Ncp	1A	150	
			2	10E	K	18	8	8	0,3			40	
	49	0,6	1	5P4E1E+L		130	30	46	0,5	Ncp	1	270	
318													
	20	0,7	1	3B2D1L1Bl1G1Bt1Ą+E		20	15	14	0,5	Ščp	1A	80	
			9	3L3Ą3E1P		60	24	26				30	
	21	0,3	1	8B1P1Ą+L		60	28	28	0,8	Ncs	1A	310	
			2	10E		40	16	16	0,3			90	
	22	1,8	1	4Bt2L2E1Ą1E+G,B,K,U		60	20	20	0,6	Ldp	1	210	
	30	1,6	1	3E1E2L1B1Ą1Ą1L+E,Ą,K		120	29	38	0,5	Ščp	2	250	
320													
	1	0,6	1	3B2E2L1Ą1J1Bt		50	26	28	0,7	Ncl	1A	210	
	2	0,9	1	4P2E2B1J1Ą		90	28	34	0,7	Ncl	1	360	
			2	10E		50	16	16	0,1			30	
	3	0,4	1	6B2P1E1Ą+L		80	28	34	0,7	Ncl	1A	270	
			2	10E		50	16	16	0,1			30	
	4	0,4	1	8P1B1Ą+E		75	28	32	0,7	Ncl	1	360	
			2	10E		50	16	16	0,1			30	
	5	0,2	1	4P2E2B1L1Ą		80	28	34	0,3	Ncl	1	150	
	6	0,3	1	8P2E		80	28	34	0,6	Ščp	1	300	
			2	10E		50	16	16	0,1			30	
	7	0,5	1	5E1E1E1P1Ą1L		80	26	28	0,6	Ščp	2	290	
	8	0,5	1	7P1B1Ą1L		140	29	48	0,5	Ščl	2	250	
	9	0,7	1	5Ą2E2B1K		8	6	6	0,3	Ščp	1A	10	
			9	10P		140	29	48				20	

Reprezentatyvūs miško sklypai

Kv.	Skl. Nr.	Plo-tas, ha	Ard.	Rūšinė sudėtis	Kil-mė	Am-žius	Auk-štis, m	Skers-muo, cm	Skal-su-mas	Au-ga-vietė	Boni-te-tas	Tūris, m3/ha	Projektuojama ūkinė priemonė / 50 maketas
	10	0,5	1	6P1P1E1E1B		140	29	48	0,6	Ncl	2	310	
			2	10E		55	16	16	0,1			30	
	12	0,2	1	9P1E		140	29	46	0,6	Ncp	2	310	
	13	0,1	1	10P		140	29	44	0,3	Ncp	2	160	
	15	2,1	1	9P1B+Ą,E,D	K	70	28	30	0,9	Ncl	1A	460	
	17	0,9	1	9P1Ą+B,D		110	26	36	0,6	Šcs	2	270	
	18	0,6	1	3E2D2P2B1Ą		70	24	26	0,7	Šcs	2	350	
322													
	1	0,7	1	6B2L1E1P+Ą		70	27	30	0,7	Šcp	1A	250	
			2	10E		40	12	12	0,1			20	
	2	0,4	1	3E1E3B1P1Ą1L+L		120	30	38	0,6	Šcp	2	320	
			2	10E		50	16	16	0,1			30	
	5	0,9	1	7B2L1Ą+E,P,P		70	27	28	0,7	Šcp	1A	250	
			2	10E		45	14	14	0,1			25	
	6	0,2	9	Žuvęs medynas 8B2Ą		70	28	32		Ncl		50	Žėlimas
	7	0,3	1	6B2E1L1P+P,Ą		70	28	32	0,6	Ncp	1A	220	
			2	10E		45	14	14	0,1			25	
	8	1	1	5B1E1Ą1L1Ą1E		75	29	34	0,7	Šcp	1A	270	
			2	8E2L		45	14	14	0,1			25	
	9	0,8	1	3Ą1Ą2E2P1B1L		80	27	36	0,6	Ncp	1A	280	
	10	0,5	1	6L2L2B+K,Ą,E		60	23	24	0,8	Šcl	1	320	
	11	0,6	1	6E1E1Ą1B1L+D		100	30	42	0,6	Ncl	2	320	
	12	0,2	9	Žuvęs medynas 6Ą4E		120	28	46		Ncl		20	Žėlimas
	13	0,3	1	5B2L2Ą1Ą+E,E		80	28	32	0,6	Ncl	1A	210	
	14	0,6	1	7P2P1B		140	24	42	0,6	Šcl	3	240	
			2	8Ą2L		30	10	10	0,1			10	
	19	0,7	1	5Ą1Ą1L1K1B1D		80	27	34	0,6	Ncp	1A	260	
	20	1,2	1	3B2E2D1Ą1E1Ą		100	30	36	0,6	Ncl	1A	250	
			2	6E2Ą2L		50	16	16	0,1			30	
	22	0,1	1	6P2E2E		115	30	42	0,4	Ncp	1	220	
	23	0,1	1	8P2E		115	31	44	0,5	Ncp	1	290	
	24	0,7	1	5B2Ą1E1D1E		90	29	36	0,7	Ncl	1A	280	
			2	10E		45	14	14	0,1			25	
	25	0,8	1	4B2E1Ą1Ą1D1L		80	29	32	0,7	Ncp	1A	280	
			2	6L2Ą2E		30	12	12	0,1			15	
	26	0,9	1	6P1P1Ą1L1Ą		140	24	36	0,6	Šcl	3	240	
			2	6E4L		40	12	12	0,1			20	
	27	0,2	1	8L1Ą1B+E		70	25	26	0,7	Šdp	1	330	
	28	0,5	1	5L2L2Ą1B+D,Ą,E		70	25	26	0,8	Šdp	1	390	
	29	0,3	1	7B1E1P1Ą		70	28	30	0,7	Ncp	1A	270	
			2	10E		35	12	12	0,1			20	
	30	0,5	1	8Ą1B1D+E	K	75	27	30	0,8	Šdp	1A	350	
			2	10E		35	12	12	0,1			20	
	31	0,2	1	7Ą3B		75	27	30	0,6	Šdp	1A	260	
	32	1	1	7Ą1B1L1E	K	75	27	32	0,8	Šdp	1A	340	

Reprezentatyvūs miško sklypai

Kv.	Skl. Nr.	Plo-tas, ha	Ard.	Rūšinė sudėtis	Kil-mė	Am-žius	Auk-štis, m	Skers-muo, cm	Skal-su-mas	Au-ga-vietė	Boni-te-tas	Tūris, m3/ha	Projektuojama ūkinė priemonė / 50 maketas
	33	0,5	1	5Ą2Ą1Ą1P1L	K	75	26	28	0,7	Šds	1A	260	
	34	1,1	1	9P1E+E		120	29	38	0,8	Ncp	2	430	
			2	10E		55	18	18	0,1			35	
	35	0,5	1	8P1P1Ą+Ą,B		120	26	36	0,7	Šcp	3	310	
			2	10Ą		40	12	12	0,1			10	
323													
	4	1,3	1	8P1E1B+Ą		120	30	44	0,5	Ncp	1	280	
			2	6E4Ą		35	14	14	0,1			25	
	10	0,4	1	6B3L1Ą		70	28	30	0,7	Ncp	1A	260	
			2	10E		35	14	14	0,1			25	
	11	0,5	1	4L2Ą2Ą1E1L		70	26	26	0,7	Šcp	1A	340	
	12	1,1	1	4E1E2L2B1Ą		105	29	36	0,5	Šcp	2	260	
	13	0,7	1	3E3B1E1L1Ą1Ą		105	29	36	0,6	Ncp	2	320	
			2	4E2L2K2Ą		50	16	16	0,1			25	
	14	0,5	1	4B3L1D1E1Ą+K		80	28	32	0,6	Ncp	1A	230	
			2	6E2L2K		40	14	14	0,1			25	
	15	0,6	1	4E1E2Ą1L1D1B		105	30	42	0,5	Ščl	2	270	
	16	0,4	1	4E1E2P1B1Ą1L		105	30	42	0,5	Šcp	2	270	
	17	0,5	1	4E1E2P1B1Ą1L		105	30	42	0,5	Ncp	2	270	
	19	0,7	1	8E2L		105	31	42	0,3	Ncp	2	170	
			2	5L2D2Bt1K		30	12	12	0,1			15	
	23	1,2	1	4B3Ą2L1P		70	26	28	0,7	Ščl	1A	240	
			2	3L3Ą2K2E		25	12	12	0,1			15	
	24	1,8	1	5B2P1Ą1L1B		80	28	34	0,7	Ščl	1A	260	
			2	6Ą4L		30	12	12	0,1			10	
324													
	1	0,6	1	6P2B2E	K	55	24	26	0,8	Šcp	1	320	
			2	10E	K	50	14	14	0,3			80	
	2	0,3	1	5E2E2L1Ą+Ą		130	30	42	0,5	Šcp	2	260	
	3	0,2	9	Miško laukymė 6E2E2L		130	30	42		Ucp		10	
	4	0,5	1	5E2E2L1Ą+Ą		130	30	42	0,5	Šcp	2	260	
	5	0,6	1	4E2E1L1Ą1P1Ą		130	30	42	0,5	Šcp	2	260	
			2	10E		60	18	18	0,1			35	
326													
	31	0,9	1	5P2B2J1E		100	27	36	0,7	Ucl	2	340	
			2	6E4E		60	18	18	0,2			60	
327													
	8	1,6	1	8P1E1B+J,D		120	29	38	0,8	Lbl	2	420	
			2	6E4B		50	14	14	0,1			20	
	9	0,1	1	10B		30	17	14	0,9	Lbl	1	180	
	10	1,3	1	10P+E		110	29	38	0,8	Lbl	1	450	
			2	10E		50	14	14	0,2			50	
	18	0,6	1	9P1P		170	20	28	0,9	Pbn	5	270	
			2	10B		30	10	10	0,1			10	
	21	1,1	1	10P+B,J		105	20	24	1	Pb	4	310	

Reprezentatyvūs miško sklypai

Kv.	Skl. Nr.	Plo-tas, ha	Ard.	Rūšinė sudėtis	Kil-mė	Am-žius	Auk-štis, m	Skers-muo, cm	Skal-su-mas	Au-ga-vietė	Boni-te-tas	Tūris, m3/ha	Projektuojama ūkinė priemonė / 50 maketas
	25	0,9	1	7P2E1E+B,J		105	31	38	0,9	Lbl	1	520	
			2	7E3E		60	18	18	0,1			30	
328													
	10	1	1	8P2P		100	22	28	0,8	Pb	3	290	
			2	6B4E		20	10	10	0,1			10	
	11	3,3	1	9P1P+B		100	24	28	0,9	Pb	3	360	
			2	6E4B		30	10	10	0,1			15	
329													
	9	1,8	1	4J3E1Ą1B1D+U		80	27	30	0,6	Ldp	1A	300	
			2	10E		60	18	18	0,1			35	
334													
	7	0,5	1	10J+D,U		65	26	28	0,9	Ldp	1A	440	
	8	0,3	1	10J		80	26	30	0,3	Lds	1A	150	
	9	1,4	1	3B2J1E1E1Ą1U1L		90	29	34	1	Ndp	1A	380	
			2	4E2D2Sb2L		30	14	14	0,1			25	
	11	0,3	1	6E3J1B		75	28	32	0,7	Ldp	1	380	
			2	10E		50	18	18	0,2			70	
	12	0,2	1	8J1B1E		65	25	26	0,9	Pd	1A	410	
			2	10E		45	16	16	0,2			60	
	19	0,5	1	5B2J2E1Ą+E		80	29	34	0,7	Lds	1A	280	
			2	10E		60	16	16	0,1			30	
	41	0,5	1	8J1B1E		65	25	26	0,9	Pd	1A	410	
			2	10E		45	16	16	0,2			60	
337													
	1	0,9	1	4L2Ą1Ą1E1B1K		80	26	30	0,7	Šdp	1A	360	
	2	0,9	1	3Ą2Ą2E1L1K1E+K,L		160	29	88	0,5	Ščp	2	220	
339													
	23	1	1	7P2E1B		105	30	40	0,7	Lcl	1	390	
			2	10E		60	18	18	0,2			70	
	24	0,1	5	10B		5	4	4		Lcl			Žėlimas
			9	Žuvęs medynas 10P		105	30	38				40	
340													
	14	4,7	1	5E3B1D1P+J,Ą		90	28	34	0,8	Lcp	2	440	
			2	10E		60	18	18	0,1			35	
341													
	1	3,8	1	4B4E2J+Ą,D,U		90	30	36	0,6	Ldp	1A	250	
			2	4E4G2L		60	18	18	0,1			30	
	2	2,1	1	5B3J2E+Ą,U,D		90	30	36	0,8	Ldp	1A	340	
			2	10EG		70	20	20	0,1			40	
343													
	13	1,6	1	8P1E1E+Ą,B		180	32	56	0,5	Ncl	1	300	
			2	7E3Ą		45	14	14	0,2			50	
	15	0,6	1	5P3B1E1Ą		80	30	34	0,6	Šcl	1A	330	
			2	10Ą		35	12	12	0,1			10	
	16	0,8	1	6P2E1Ą1E+Ą		180	32	56	0,6	Ščp	1	350	

Reprezentatyvūs miško sklypai

Kv.	Skl. Nr.	Plotas, ha	Ard.	Rūšinė sudėtis	Kilmė	Amžius	Aukštis, m	Skersmuo, cm	Skalsumas	Augavietė	Bonitetas	Tūris, m3/ha	Projektuojama ūkinė priemonė / 50 maketas
			2	10E		50	14	14	0,1			25	
	17	0,9	1	6B2E1Ą1P+E		70	30	34	0,6	Ščl	1A	250	
			2	10E		50	18	18	0,2			70	
	18	0,9	1	7P2E1E+Ą		180	32	56	0,6	Ncl	1	350	
			2	5E5Ą		35	12	12	0,1			20	
	19	0,1	1	8P1E1Ą		180	32	56	0,6	Ncl	1	350	
			2	10E		40	14	14	0,1			25	
	25	1,3	1	4P4B1J1Ą		170	31	48	0,6	Ncl	1	330	
			2	6Ą4E		40	14	14	0,1			15	
	26	2,2	1	7P1B1E1Ą+E		170	33	52	0,7	Ncl	1A	420	
			2	6Ą4E		45	14	14	0,1			15	
	27	4,2	1	7P1E1B1Ą+E		170	32	52	0,7	Ncl	1	400	
			2	5E5Ą		45	14	14	0,1			25	
	28	0,6	1	7P1E1E1Ą		170	33	52	0,5	Ncl	1A	300	
			2	6Ą4E		40	14	14	0,2			30	
	29	1,1	1	8P1E1B		170	32	52	0,7	Ncl	1	410	
			2	6Ą4E		40	14	14	0,1			15	
344													
	3	1,1	1	3B3E2Ą1P1D		90	29	34	0,6	Ščp	1A	240	
			2	6E2Ą2E		60	18	18	0,1			30	
	4	0,3	1	4P3E2Ą1E		150	30	46	0,5	Ščp	2	270	
			2	10E		60	18	18	0,1			35	
	5	0,2	1	3P3E2Ą1E1B		150	30	48	0,8	Ncs	2	430	
			2	10E		60	18	18	0,1			35	
	6	1	1	6P2E1Ą1L+B,E,E,Ą,L		150	30	48	0,6	Ščp	2	330	
	7	1	1	3P3E2Ą1E1L+D		150	30	48	0,4	Ščp	2	210	
			2	7E3Ą		60	20	20	0,1			35	
	8	0,3	1	5B3E1P1D+Ą		75	29	34	0,7	Ncl	1A	270	
			2	10E		55	18	18	0,2			70	
	10	0,5	1	5B3P1D1Ą		60	24	26	0,6	Ncl	1	190	
			2	10E		40	14	14	0,1			25	
	11	0,6	1	4B2E2E1P1Ą+D		80	28	32	0,7	Ncl	1A	270	
			2	10E		60	18	18	0,1			35	
	21	0,2	1	6P2B1E1P		70	27	28	0,7	Ncl	1	340	
			2	10E		50	16	16	0,2			60	
	22	0,1	1	4B4E2D		70	28	30	0,7	Ncl	1A	270	
			2	10E		50	18	18	0,1			35	
			9	10P		140	30	46				5	
	23	0,5	1	6P1P1B1D1E		70	27	28	0,7	Ncl	1	350	
			2	10E		50	16	16	0,2			60	
	24	0,6	1	4E3P2J1B		140	28	36	0,7	Pcn	2	360	
			2	10E		70	20	20	0,1			40	
	25	0,5	1	7J1J1E1P		120	28	38	0,6	Pd	1A	320	
345													
	5	0,4	1	10P+B,E		180	27	46	0,5	Nbl	3	240	

Reprezentatyvūs miško sklypai

Kv.	Skl. Nr.	Plotas, ha	Ard.	Rūšinė sudėtis	Kilmė	Amžius	Aukštis, m	Skersmuo, cm	Skalsumas	Augavietė	Bonitetas	Tūris, m3/ha	Projektuojama ūkinė priemonė / 50 maketas
			2	10E		50	16	16	0,3			90	
	16	0,6	1	10P+B,E		180	27	46	0,5	Nbl	3	240	
			2	10E		50	16	16	0,3			90	
	18	1	1	6J2B1J1P+B,Ą		75	23	26	0,6	Pc	1	240	
			2	6J3E1B		20	16	14	0,2			45	
	21	0,3	1	7J2B1P		75	23	24	0,5	Pc	1	210	
			2	5E5J		30	14	14	0,1			25	
	22	0,6	1	8P2E		170	30	46	0,6	Nbl	2	330	
			2	10E		50	14	14	0,1			25	
	23	1	1	4E2J1E1Ą1E1B		50	18	18	0,4	Lbl	3	140	
			9	5P3J2E		170	28	44				50	
346													
	1	0,7	1	4P2E2B1J1E		120	30	42	0,7	Lcp	1	370	
			2	10E		60	18	18	0,1			35	
	4	2	1	6J2B1D1E+Ą,P,Ą,Bt		80	28	30	0,8	Ldl	1A	450	
			2	10E		60	16	16	0,1			30	
	5	0,2	1	9E1E+D,B		80	28	32	0,8	Lcp	2	420	
348													
	26	1,1	1	3E3Ą2B1E1E+U		110	30	38	0,5	Šcp	2	260	
			2	4K3G3U		25	16	16	0,1			20	
	27	0,2	1	3E3Ą2B1E1E+U		110	30	38	0,5	Šcp	2	260	
			2	4K3G3U		25	16	16	0,1			20	
	34	1,4	1	4E2E2Ą1K1B+E		110	29	38	0,5	Šcp	2	260	
	35	0,6	1	4E2E2P1Ą1B+J		110	31	42	0,5	Šcp	2	280	
	36	0,5	1	7B2E1D		70	30	32	0,9	Ncp	1A	380	
			2	10E		50	20	20	0,1			40	
	37	0,1	1	7B2E1D		70	30	32	0,9	Ncp	1A	380	
			2	10E		50	20	20	0,1			40	
349													
	2	0,9	1	6J2B1U1K		1	1	0	0,6	Udp	1	5	Neugdyti
			9	8J2Ą		90	28	32				15	
	14	0,3	1	6E1U1K1E1L+P		105	30	38	0,5	Scl	2	270	
	15	0,2	1	5B4E1E		95	30	38	0,4	Šcp	1A	160	
	16	0,8	1	4E2E2Ą1U1J+B,K		105	31	42	0,4	Šcp	2	220	
			2	4E2G2L2K		30	14	14	0,1			25	
	17	0,1	1	8E1Ą1E		105	31	42	0,5	Šcp	2	280	
	18	0,4	1	4D2B2K1Bl1U+Ą		30	24	24	0,4	Šcp	1A	120	
	19	1,9	1	4E2B1E1Ą1D1K+J,U,G		105	31	42	0,7	Lcs	2	380	
			2	10E		60	18	18	0,1			35	
	20	0,7	1	4E2E2B1Ą1J+U,K,K,E		105	30	42	0,5	Šcp	2	270	
	21	0,2	1	6D2B2E		75	30	36	0,6	Ncl	1A	330	
			2	10E		55	20	20	0,1			40	
	22	0,5	1	5E2E2B1Ą+Ą		105	30	36	0,6	Ncl	2	330	
			2	10E		55	18	18	0,1			35	
	23	0,3	1	8B2Ą		85	30	36	0,6	Ncp	1A	260	

Reprezentatyvūs miško sklypai

Kv.	Skl. Nr.	Plo-tas, ha	Ard.	Rūšinė sudėtis	Kil-mė	Am-žius	Auk-štis, m	Skers-muo, cm	Skal-su-mas	Au-ga-vietė	Boni-te-tas	Tūris, m3/ha	Projektuojama ūkinė priemonė / 50 maketas
	25	0,3	1	7B2E1E+K,E		100	30	38	0,5	Ncs	1A	210	
	26	0,2	1	5Ą2K1L1K1E		130	29	66	0,3	Ncs	1	130	
			2	7B3K		20	14	12	0,1			15	
	27	0,3	1	4E2E2B2J		100	29	36	0,4	Ncl	2	210	
			2	5E5K		30	14	14	0,1			25	
	28	0,1	1	5B2D2E1Ą		75	30	32	0,7	Lcl	1A	290	
			2	10E		55	18	18	0,1			35	
	43	0,1	1	4E2J2B1E1D+Ą		105	30	38	0,4	Šcl	2	220	
			2	10E		50	16	16	0,1			30	
350													
	7	1,1	1	3E2Ą2L1B1D1Sb+U,K		90	29	36	0,6	Nds	2	300	
			2	8L2Sb		40	16	16	0,1			25	
	8	1,7	1	4E2Ą2B1L1Sb+D,K,J		85	29	36	0,7	Nds	2	330	
			2	6L4Sb		30	16	16	0,1			20	
353													
	24	0,4	1	5E3D1B1Ą+J		85	28	34	0,6	Ncs	2	320	
			2	10E		65	20	20	0,1			40	
	25	0,6	1	5D4E1B+Ą		85	30	38	0,7	Ncs	1A	390	
			2	10E		60	20	20	0,2			80	
	35	0,2	1	8D2B		5	2	2	0,8	Ncs	1	5	
			9	10Ą		120	27	48				5	
354													
	5	0,4	1	5B3D1E1Ą+Bl		25	18	16	0,9	Lcp	1A	200	Neugdyti
			2	10E	K	25	10	10	0,1			15	
			9	8B2Ą		90	29	36				10	
	43	0,2	1	6B2E1D1Ą		100	30	38	0,3	Lds	1A	130	
	44	1,5	1	7J2B1E+J		110	30	42	0,9	Udp	1A	530	
			2	10E		70	20	20	0,1			40	
	45	0,5	1	7B3E+Ą		100	30	38	0,4	Ldp	1A	200	
355													
	20	1,3	1	7E2E1Ą+D,B,J,P		80	28	32	0,8	Lcp	2	420	
	27	1,4	1	7E2E1Ą		80	28	32	0,8	Lcp	2	410	
356													
	26	0,2	1	4E3Ą2B1D		100	29	36	0,6	Lcp	2	320	
			2	10E		65	18	18	0,1			35	
358													
	11	1,1	1	9P1E+Ą,L		190	32	56	0,7	Ncl	1	420	
			2	6Ą4EL		40	16	16	0,1			20	
	13	1	1	9P1E+Ą,L		190	32	56	0,6	Ncl	1	360	
			2	6Ą2E1K1L		40	14	14	0,2			30	
	17	0,7	1	5P2Ą1E1E1L+Sb		190	32	56	0,6	Ndp	1	340	
			2	6L2E2Sb		40	18	18	0,1			30	
	20	0,9	1	5P2Ą1L1E1E		190	32	66	0,6	Ndp	1	340	
			2	6L4E		40	18	18	0,1			30	
	21	2,2	1	4Ą2L1P1E1E1Sb+Ą		190	30	86	0,4	Šcp	1	190	

Reprezentatyvūs miško sklypai

Kv.	Skl. Nr.	Plotas, ha	Ard.	Rūšinė sudėtis	Kilmė	Amžius	Aukštis, m	Skersmuo, cm	Skalsumas	Augavietė	Bonitetas	Tūris, m3/ha	Projektuojama ūkinė priemonė / 50 maketas
			2	4L2E2Sb1Ą1G		50	18	18	0,2			60	
	25	0,6	1	3P2P2Ą1K1E1B+L		180	32	58	0,6	Ncl	1	340	
			2	6E4Ą		40	14	14	0,1			25	
	26	0,8	1	5E3P1Ą1E+E,Ą,L,Sb		130	31	44	0,6	Ncp	2	340	
	27	0,6	1	4E2P2Ą1E1E		130	31	46	0,6	Ncp	2	320	
	34	0,7	1	5Ą2E2E1P		170	30	72	0,6	Šdp	1	300	
			2	7L3E		60	18	18	0,1			30	
	35	2	1	5Ą2L1E1P1E+K		190	30	82	0,5	Šdp	1	240	
			2	6L2E1Sb1K		50	18	18	0,1			30	
359													
	1	0,5	1	9P1E+Ą		190	31	54	0,7	Ncp	1	400	
			2	6E4Ą		45	16	16	0,1			30	
	38	0,1	1	10P		190	32	46	0,7	Ncl	1	430	
360													
	4	0,9	1	4E3E3P		140	30	42	0,4	Lcl	2	220	
			2	10E		55	18	18	0,1			35	
	12	2,6	1	4E4P2E+J,B,Ą		140	30	42	0,7	Lcl	2	380	
			2	7E3E		60	18	18	0,2			60	
361													
	4	0,4	1	7B2B1P		55	16	14	0,7	Pb	3	120	
	6	0,8	1	4P3Ą1E1E1B+J,B		160	30	62	0,5	Ncl	2	270	
			2	5E2J2B1E		50	16	16	0,2			60	
	7	0,3	1	6B3B1P		55	15	14	0,7	Pb	3	100	
	8	0,3	1	4J4J2B		70	20	20	0,7	Pc	2	190	
	9	0,2	1	6B4J		55	14	14	0,7	Pb	4	110	
	10	0,2	1	9J1B		80	23	26	0,7	Udp	1	290	
	12	2	1	9P1E+E		160	27	44	0,6	Lbl	3	280	
			2	3E3B2D1J1Ą		50	16	16	0,2			70	
	13	0,1	1	10B		50	14	14	0,7	Pb	3	100	
	14	0,4	1	10P+P,B,E,D,Ą		105	28	36	0,8	Nbl	2	400	
			2	8E2Ą		35	12	10	0,2			45	
	15	0,6	1	6P4P+B		105	28	36	0,6	Nbl	2	300	
			2	6E4Ą		40	12	12	0,2			45	
	19	0,3	1	4B3J2B1J		55	15	14	0,6	Pc	3	90	
			9	10P		160	24	44				10	
	20	0,3	1	6B2P2B		55	15	14	0,7	Pb	3	110	
	21	0,3	1	9P1E		160	26	44	0,6	Lbl	3	260	
			2	8E2Ą		40	14	14	0,1			25	
	28	0,4	1	5J2J2B1B+P		60	20	20	0,7	Pc	2	200	
	29	0,6	1	7B3P+P		50	12	10	0,8	Pb	4	80	
	30	1,3	1	8P2P+B		130	18	26	0,6	Pb	5	150	
			2	10B		30	10	10	0,1			10	
	31	0,8	1	8P2P		130	22	36	0,7	Pb	4	240	
			2	10B		30	8	8	0,1			5	
	32	0,3	1	10P		160	25	44	0,6	Nbl	3	250	

Reprezentatyvūs miško sklypai

Kv.	Skl. Nr.	Plo-tas, ha	Ard.	Rūšinė sudėtis	Kil-mė	Am-žius	Auk-štis, m	Skers-muo, cm	Skal-su-mas	Au-ga-vietė	Boni-te-tas	Tūris, m3/ha	Projektuojama ūkinė priemonė / 50 maketas
	33	0,6	1	10B		50	16	14	0,7	Pb	3	130	
			9	10P		130	22	30				10	
	34	0,2	1	10P+E		160	26	42	0,5	Pb	3	220	
			2	6E4B		40	8	8	0,1			15	
	35	0,6	1	10P		160	24	44	0,6	Nbl	4	240	
			2	6E4Ą		40	12	12	0,1			20	
	36	0,2	1	9P1P		105	28	36	0,8	Nbl	2	410	
			2	8E2Ą		40	12	12	0,2			45	
362													
	1	0,3	1	6Ą2L1Ą1P+E,E,Sb		160	29	66	0,5	Ścl	2	210	
	2	1,3	1	6Ą2L1E1P+P,E		160	29	68	0,5	Ścl	2	230	
	3	0,4	1	4Ą2L1L2E1Ą		160	29	66	0,5	Ścl	2	220	
	4	0,6	1	5E2Ą1E1P1Ą+B,L,Sb,E		95	29	36	0,6	Ścl	2	320	
	5	1,2	1	4E2Ą1E1P1Ą1B+L,Sb,E		95	29	36	0,6	Ścl	2	320	
	6	0,4	1	5E3Ą1P1E		140	31	42	0,4	Ścl	2	220	
	7	0,8	1	5E4Ą1P+Sb,L,Ą,E		140	31	42	0,3	Ncl	2	160	
			2	4E4L2Sb		40	16	16	0,1			30	
	8	2	1	4E4Ą1Sb1E+L,B,P		140	31	42	0,3	Ścl	2	160	
			2	5E3Sb2L		50	18	18	0,1			35	
	9	1,1	1	3E2Ą2P1E1L1Ą		140	30	42	0,3	Ncl	2	160	
			2	4L2E2Sb2Ą		45	16	16	0,1			25	
	11	0,6	1	9B1L+Ą		95	30	34	0,8	Ncl	1A	340	
			2	8E2L		45	16	16	0,1			30	
	12	0,6	1	6B2L1Ą1E+Sb,D		95	30	36	0,7	Ncl	1A	290	
			2	10E		50	18	18	0,1			35	
	15	0,4	1	5E2E1B1Ą1L+Ą		110	30	38	0,5	Ścl	2	270	
	16	0,5	1	4E3B1P1Ą1L+E,Ą		90	29	36	0,5	Ncl	2	270	
	17	0,7	1	8P1E1Ą		130	31	46	0,7	Ncl	1	400	
			2	10E		50	18	18	0,1			35	
	19	1,6	1	3E3P2Ą1Ą1E		140	30	42	0,3	Ncl	2	160	
			2	4E2Ą2E1L1Sb		40	16	16	0,1			30	
	20	0,1	1	3E3P2Ą1Ą1E		140	30	42	0,4	Ncl	2	210	
			2	4E2Ą2E1L1Sb		40	16	16	0,1			30	
	22	0,3	1	4B2P2L1Ą1Ą+P		90	22	26	0,6	Ncl	2	150	
	23	0,2	1	6P2L1B1Ą		105	24	32	0,6	Ncl	3	230	
			2	10L		30	14	14	0,2			40	
	32	1		Kitos žemės									
	33	0,8	1	6Ą1P1Ą1L1K+B,Ą		170	25	78	0,5	Ścl	3	180	
			2	6L2K2Sb		35	16	16	0,1			25	
	34	0,5	1	8Ą1Ą1B+L,Sb		160	28	66	0,3	Šds	2	130	
	35	0,3	1	7Ą2B1U+L		160	28	68	0,5	Šds	2	220	
	36	0,4	1	8Ą1Ą1B+P,Sb		160	28	68	0,4	Šds	2	170	
			2	10Sb		60	18	18	0,2			40	
363													
	3	0,4	1	4B4L1E1Ą		80	28	30	0,7	Nds	1A	260	

Reprezentatyvūs miško sklypai

Kv.	Skl. Nr.	Plo-tas, ha	Ard.	Rūšinė sudėtis	Kil-mė	Am-žius	Auk-štis, m	Skers-muo, cm	Skal-su-mas	Au-ga-vietė	Boni-te-tas	Tūris, m3/ha	Projektuojama ūkinė priemonė / 50 maketas
	5	0,4	1	4Ą4P1L1E		150	29	66	0,4	Ndp	2	190	
	15	0,6	1	4B3L2Sb1D		80	28	30	0,7	Nds	1A	250	
			2	10E		40	14	14	0,1			25	
	39	0,1	1	5P2E2B1Ą		140	30	46	0,5	Ncl	1	260	
			2	10E		50	16	16	0,1			30	
	47	0,7	1	5P4Ą1E		140	28	46	0,3	Ndp	2	150	
			2	7Sb3Sb		40	16	16	0,3			60	
	48	0,3	1	9E1B+P		130	30	44	0,5	Nds	2	270	
			2	10E		50	14	14	0,2			50	
	60	0,7	1	7Ą1B1P1Sb+Ą		160	28	56	0,5	Šdp	2	220	
			2	10Sb		60	20	20	0,2			50	
	61	0,7	1	9P1Ą+Sb		140	28	46	0,5	Šcs	2	250	
			2	10Sb		40	16	16	0,1			20	
	62	0,7	1	7P3Ą+Ą		140	28	46	0,3	Šcl	2	150	
			2	6Sb3Sb1K		40	16	16	0,3			60	
	63	0,6	1	7P3Ą		140	28	46	0,3	Šcp	2	150	
			2	6Sb2Sb2L		60	20	20	0,4			90	
	64	0,6	1	2L2Sb2Ą1P1B1E1D		80	26	28	0,6	Nds	1A	310	
			2	10Sb		60	18	18	0,2			40	
	65	0,8	1	7P3Ą		170	28	46	0,3	Šcp	2	150	
			2	7Sb3Sb		60	20	20	0,4			90	
	66	1,1	1	6Sb2Sb2B+Ą,P,Ą		60	21	20	0,8	Šcs	2	200	
	67	1,2	1	2E2L2Sb2B1D1Ą		95	29	36	0,6	Šcs	2	300	
			2	10Sb		50	18	18	0,1			20	
	68	0,6	1	7E2B1Sb		95	29	38	0,7	Šcs	2	370	
			2	10Sb		50	16	16	0,2			35	
	69	0,7	1	7B1Sb1E1P		90	28	32	0,7	Šcs	1A	270	
			2	10Sb		50	16	16	0,2			35	
	70	0,8	1	9P1Ą		130	27	42	0,7	Šcs	2	330	
			2	10Sb		60	16	16	0,2			35	
364													
	8	0,7	1	4E3D1P1B1E		90	28	36	0,5	Lcl	2	260	
			2	10E		50	18	18	0,1			35	
	17	0,9	1	3E3P2B1D1E		90	27	34	0,5	Lcl	2	260	
			2	10E		50	16	16	0,1			30	
366													
	3	0,4	1	5J2J2B1B+E		80	20	22	0,7	Pc	2	210	
	4	3,1	1	8P2E+B		140	30	44	0,8	Lbl	1	440	
			2	6E2E1Ą1B		70	20	20	0,1			35	
	5	3,6	1	8P2P+E,P,B		170	29	46	0,7	Nbl	2	360	
			2	6E2Ą2E		45	12	12	0,1			25	
	6	0,1	1	10P+E		115	28	38	0,7	Nbl	2	350	
			2	8E2Ą		45	16	16	0,1			30	
	10	0,7	1	7J2J1B+E,J		50	20	22	0,8	Pc	1	250	
	11	0,4	1	9P1B		140	18	18	0,7	Pb	5	190	

Reprezentatyvūs miško sklypai

Kv.	Skl. Nr.	Plo-tas, ha	Ard.	Rūšinė sudėtis	Kil-mė	Am-žius	Auk-štis, m	Skers-muo, cm	Skal-su-mas	Au-ga-vietė	Boni-te-tas	Tūris, m3/ha	Projektuojama ūkinė priemonė / 50 maketas
	12	0,4	1	8P2P		140	15	16	0,8	Pb	5A	160	
	13	0,5	1	3B2P2E2E1Ą		20	14	12	0,8	Lbl	1	100	
			9	10P		140	29	42				10	
	14	0,6	1	7P3E		140	28	40	0,7	Lbl	2	350	
			2	7E3Ą		45	14	14	0,1			25	
	21	0,5	1	6B2P2E		90	28	34	0,7	Ncp	1A	270	
			2	10E		70	20	20	0,1			40	
367													
	1	0,3	1	4E2Sb2B1Ą1P		110	30	38	0,6	Šcp	2	320	
			2	6E4Sb		60	20	20	0,1			40	
	2	0,3	1	4E3B2Sb1Ą		110	30	38	0,6	Šcp	2	320	
			2	6E4Sb		60	20	20	0,1			40	
	10	0,6	1	9P1Ą+E		140	30	44	0,4	Ncp	1	220	
			2	8Sb2Sb		60	18	20	0,2			40	
	14	4,3	1	6P2Ą1Sb1E+B,L		140	30	44	0,6	Šcp	1	320	
			2	6Sb1E1L1K1Ą		60	20	20	0,2			45	
368													
	1	0,4	1	8Ą1D1E+B,Sb		190	30	74	0,5	Ndp	1	240	
			2	10E		50	16	16	0,2			60	
	2	0,4	1	5P2B1J1D1E		90	27	34	0,6	Ucl	2	290	
			2	10E		35	12	12	0,1			20	
	3	1,1	1	5B2D1E1E1Sb+Ą		80	29	32	0,7	Ncl	1A	280	
			2	7E3Sb		45	16	16	0,1			30	
	4	1,1	1	3E2B1Ą1Sb1Sb1E1P+J		100	30	38	0,6	Ndp	2	320	
			2	5Sb5E		50	16	16	0,1			20	
	5	1,2	1	5Ą3E1E1Sb		170	30	72	0,4	Ndp	1	190	
			2	9Sb1E		60	21	20	0,3			80	
	12	1,6	1	5Ą2B2E1D+Sb		160	29	68	0,4	Ndp	2	190	
			2	4E2U2Sb1J1B		30	14	14	0,3			70	
	13	2,3	1	4Ą2E2B1E1Sb+U,P		170	29	68	0,3	Ndp	2	140	
			2	4B3E2Sb1D		25	18	16	0,3			60	
	14	3	1	4Ą2E1B1E1Sb1D		170	29	68	0,4	Ndp	2	190	
			2	4E4Sb2L		50	16	16	0,2			60	
369													
	1	3,6	1	7P1Ą1Sb1E		140	31	46	0,8	Šcl	1	440	
			2	7Sb2L1Ą		65	20	20	0,1			25	
	5	1,8	1	3E3Ą2E1B1D		120	30	40	0,6	Lds	2	320	
			2	4E3Sb2Bt1L		50	18	18	0,1			35	
	6	0,5	1	6E1E2B1Ą+D		100	28	36	0,6	Lcl	2	310	
	7	0,9	1	2E1E2J2P1B1Ą1D		100	29	36	0,6	Lcp	2	310	
			2	10E		50	16	16	0,1			30	
	10	0,8	1	4E2E2Ą1B1J		130	30	42	0,7	Lcl	2	370	
			2	10E		45	16	16	0,1			30	
	11	0,7	1	10P+Ą,E,L		120	31	42	0,8	Šcl	1	470	
			2	4E3Sb2L1Ą		50	16	16	0,1			30	

Reprezentatyvūs miško sklypai

Kv.	Skl. Nr.	Plo-tas, ha	Ard.	Rūšinė sudėtis	Kil-mė	Am-žius	Auk-štis, m	Skers-muo, cm	Skal-su-mas	Au-ga-vietė	Boni-te-tas	Tūris, m3/ha	Projektuojama ūkinė priemonė / 50 maketas
	15	3	1	5P2E1Ą1E1Sb+L,Sb,L,Ą		140	31	46	0,7	Ščp	1	390	
	17	2	1	6P3Ą1Sb+K,L,E		130	29	42	0,6	Ščs	2	310	
			2	5Sb2E2Ą1K		50	16	16	0,1			20	
	18	0,7	1	4Ą2Ą1E1P1K1Sb+E,Sb,L		120	27	44	0,5	Ščs	2	200	
	24	0,9	1	4E3B2P1J		100	29	36	0,7	Lcl	2	380	
			2	10E		45	14	14	0,1			25	
	35	2,3	1	6P2E1Ą1Sb+E		140	33	48	0,7	Ncl	1A	420	
			2	5E3Sb2Ą		50	18	18	0,1			30	
	36	0,1	1	7P1Ą1Sb1E		140	31	46	0,8	Ncl	1	440	
			2	10Sb		65	20	20	0,1			25	
	37	0,4	1	7P2Ą1E		120	31	42	0,6	Ncp	1	340	
			2	10Sb		50	18	18	0,1			20	
370													
	1	1,4	1	4L2Ą1K1Bt1Ą1L+B		70	24	24	0,6	Ščs	1	260	
	2	0,5	1	7L2Ą1Ą+Bt		70	24	24	0,6	Ščs	1	260	
	4	2,3	1	4L2L2Ą1K1Ą+Kk		60	23	24	0,7	Ščp	1	300	
	5	0,6	1	8Kk1L1Ą+Bt	K	60	21	24	0,3	Ščs	1	80	
			2	4G2Kk2L2K		20	10	10	0,1			10	
	6	0,1	1	6Kk4Ą	K	60	21	26	0,3	Ščs	1	80	
			2	4Kk3G3K		20	12	12	0,2			25	
	7	0,1	1	10L	K	60	23	24	0,5	Ščs	1	200	
	8	0,5	1	5L3E1Kk1M+Ą,Ą,Gl,U	K	60	23	24	0,6	Ščs	1	250	
	9	0,8	1	6E3L1M+Ą	K	60	24	24	0,7	Ščs	2	320	
	10	1,5	1	4Kk3L2G1Ą	K	60	21	24	0,3	Ščs	1	80	
			2	5G2Kk2K1Ą		20	12	12	0,2			25	
	11	0,2	1	10E	K	60	23	24	0,6	Ncs	2	260	
	12	0,5	1	6L2U1K1Bt+Gl,Ą,E	K	60	24	26	0,7	Ščs	1	300	
	13	0,6	1	8E2L	K	65	24	26	0,7	Ščs	2	320	
	15	2,4	1	5E3M1L1K+B,Ą,Ą	K	60	23	24	1	Ščs	2	450	
	17	0,2	1	4Ą2Bt2Ą1K1G		80	26	38	0,3	Ščs	1	90	
			2	6G2K2Ą		20	10	10	0,1			10	
	18	0,4	1	9Bt1Ą		50	19	20	0,4	Ščs	1	110	
373													
	5	0,4	1	8P1E1Ą		180	28	62	0,6	Ncp	2	300	
			2	5E2Sb2K1L		60	16	16	0,1			30	
	6	3,5	1	5Ą2E1E1B1D+L,L,P		180	29	72	0,6	Ndp	2	290	
			2	6Sb4E		70	20	20	0,1			25	
	10	0,2	1	5Ą3P1Sb1L		180	28	68	0,5	Šdp	2	210	
			2	4L3K3Sb		50	18	18	0,1			30	
	11	0,5	1	4J4Ą2E+P		120	28	32	0,6	Šdp	1A	330	
			2	6Sb4L		50	18	18	0,1			20	
	12	0,4	1	6Ą3P1Ą+J		180	28	68	0,5	Šdp	2	210	
			2	6Sb3L1Ą		60	20	20	0,1			25	
	13	1,3	1	5Ą4Ą1P		180	26	68	0,6	Ščp	2	220	
			2	5L3K2Ą		45	16	16	0,1			25	

Reprezentatyvūs miško sklypai

Kv.	Skl. Nr.	Plo-tas, ha	Ard.	Rūšinė sudėtis	Kil-mė	Am-žius	Auk-štis, m	Skers-muo, cm	Skal-su-mas	Au-ga-vietė	Boni-te-tas	Tūris, m3/ha	Projektuojama ūkinė priemonė / 50 maketas
374													
	3	0,2	1	4Ą4B1K1L+G		30	14	14	0,4	Šds	1	70	
	6	1,4	1	6E1P1L1Ą1E+K		100	28	36	0,4	Ščp	2	200	
			2	5L2Ą2K1Bt		30	14	14	0,1			20	
376													
	21	0,4	1	6Bl2B1Bt1D+G,L,K		35	16	18	0,5	Nds	2	120	
	22	0,2	1	8E2B	K	55	21	22	0,5	Ncs	2	210	
	23	0,4	1	3K2L1Ą1Bt1K1Bl1Kk+Ą		50	20	26	0,4	Šds	1	90	
	25	0,8	1	2Ą2L1K1Bt1K1L1G1Ą		100	26	46	0,4	Šds	1	120	
	26	0,1	1	9Ą1L		100	25	44	0,5	Šds	2	180	
			2	8L2K		45	16	16	0,1			25	
	27	0,2	1	9E1P+B,Ą,K	K	55	22	22	0,3	Nds	2	130	
	30	0,2	1	6K2Ą1Bt1Kk+K		70	21	26	0,3	Šds	2	80	
	32	1,9	1	4K2K2Ą1Ą1L+G,U		70	22	28	0,3	Šds	1	80	
			2	5G2Kk2Bl1Bt		25	12	12	0,2			30	
	33	0,3	1	5P4Pb1P	K	60	23	26	0,7	Nds	1	240	
			2	4K3G3L		25	14	14	0,1			15	
	36	0,6	1	4K3G2Bl1U		25	14	12	0,4	Nds	1A	60	
			9	6Kk2Ą2G		55	16	24				25	
	40	1,5	1	5G2Kk1B1D1E+Ą,K,U,Kk		25	12	12	0,7	Šds	2	120	
377													
	1	0,4	1	3L3Sb1Ą1B1L1K+E,U		80	24	32	0,5	Šds	1	210	
	2	0,3	1	4Ą2L2L1E1Sb		120	27	50	0,4	Šds	2	150	
	3	0,3	1	3Ą2L2L1E1Bt1Sb+B		120	26	50	0,4	Šds	2	140	
	4	0,1	1	3L3Sb1Ą1B1L1K		80	24	32	0,5	Šds	1	210	
	5	0,7	1	4E3L2Ą1D+Sb		100	28	38	0,5	Ščp	2	240	
			2	5L2Ą1K1E1G		45	16	16	0,1			25	
	18	1,1	1	4L3E1Ą1B1K		65	24	26	0,4	Nds	1	180	
	19	2,1	1	5B2G2L1Ą+E,P,Bt,K		70	26	28	0,6	Ščp	1A	190	
			2	4L3Ą3K		45	16	16	0,1			25	
	23	1,3	1	9B1Ą+K,U,L,G		60	25	26	0,6	Ščp	1A	200	
			2	4L2G2K2U		35	14	14	0,1			20	
	24	0,2	1	5G2K1G1K1L+L		25	12	12	0,7	Ščp	2	120	
378													
	1	0,9	1	5Sb2Ą2L1B+K		70	22	26	0,7	Šds	1	200	
	2	1	1	2L2L2Ą1Sb1B1K1Bt		80	24	28	0,4	Šds	1	160	
	3	0,2	1	4L2L2K2Ą		80	24	28	0,3	Šds	1	130	
	8	1,8	1	3L3Ą1L1Ą1G1Sb+B,K		70	21	24	0,3	Šds	2	100	
			2	4G2L2Ą2K		40	12	12	0,1			15	
	9	0,7	1	4L2L2Ą1B1Sb+K		80	24	28	0,5	Šds	1	200	
			2	5L2K2Sb1Ą		40	16	16	0,1			25	
	10	0,3	1	6E2B2L+Ą	K	60	23	24	0,7	Nds	2	310	
	11	0,4	1	9E1B+L	K	60	24	24	0,8	Nds	2	380	
	12	0,2	1	6E4B	K	60	20	20	0,5	Nds	3	210	
	17	0,3	1	3G2Sb2L1G1Ą1Sb+E		60	18	18	0,6	Šds	2	160	

Reprezentatyvūs miško sklypai

Kv.	Skl. Nr.	Plo-tas, ha	Ard.	Rūšinė sudėtis	Kil-mė	Am-žius	Auk-štis, m	Skers-muo, cm	Skal-su-mas	Au-ga-vietė	Boni-te-tas	Tūris, m3/ha	Projektuojama ūkinė priemonė / 50 maketas
	20	0,4	1	4Bt3L2L1Ą+D,K		60	18	18	0,5	Šcs	2	160	
	21	0,9	1	7E2P1M+B	K	60	25	26	0,7	Lds	1	340	
	22	0,2	1	4Bt4Bl2Bt		50	18	18	0,3	Lds	1	70	
	23	0,7	1	5B3E1D1E+Bt,J		60	27	30	0,7	Ncs	1A	240	
	24	1,1	1	3E3B1Ą1Bt1D1P+Sb	K	60	23	24	0,3	Šdp	2	140	
			2	4G2Ą2L2E		20	10	10	0,2			20	
	25	0,9	1	6L3Ą1L+B,E		85	26	28	0,6	Šcs	1A	280	
	26	1,1	1	3Ą2E2L1L1Ą1B		110	26	48	0,4	Ncs	2	150	
			2	5L2Ą2E1G		40	16	16	0,1			25	
	27	0,6	5	4G2L2Ą2Sb		15	8	10		Šcs			Žėlimas
			9	Žuvęs medynas 4Ą3L2G1Sb		60	18	22				25	
	28	0,2	1	6E2Bt1Ą1D	K	60	21	22	0,5	Ncs	3	200	
	29	0,3	1	10E+P,B,D,Ą	K	60	21	22	0,8	Ncs	3	320	
	30	2,5	1	3Ą2L2L1E1Ą1E		100	25	46	0,3	Šcs	2	100	
			2	5L3Ą2G		40	16	16	0,2			45	
554													
	1	1,2	1	4L2L1Ą1E1B1Bt		60	24	26	0,6	Šdp	1	270	
			2	10E		40	14	14	0,1			25	
	2	0,1		Miško aikštė						Lcp			Žėlimas
	3	0,4	1	3Ą3L1K1B1Bt1B+Bl		100	27	42	0,5	Nds	1	190	
	4	0,7	1	3E2L2L1Ą1B1K		105	30	38	0,5	Šdp	2	250	
	6	0,1	1	10D		25	19	18	0,6	Ndp	1A	170	
	8	0,3	1	7L2L1B+E,E,K		70	26	28	0,6	Šds	1A	280	
	11	0,8	1	4L2L1B1E1K1Ą		80	28	34	0,5	Šds	1A	250	
			2	10E		40	14	14	0,1			25	
555													
	1	0,9	1	9E1E+P,D		50	23	24	0,6	Lcp	1	270	
	2	1	1	3Bt2B2D2E1E		40	18	16	0,4	Lcp	1	120	
	3	0,2	1	8Bt2J		50	18	16	0,4	Lds	1	100	
			2	10E		40	12	12	0,1			20	
	4	0,6	1	5E3E1B1D		50	18	18	0,4	Lcp	3	130	
556													
	1	0,2	1	3Ą3L2Bt1K1B		90	28	48	0,6	Šcp	1	220	
			2	5L5K		30	14	14	0,1			20	
	2	0,4	1	3L2B2D2Bt1Ą		50	22	22	0,7	Šcs	1	280	
	3	0,5	1	4Ą2K1U1L1B1K+E		90	28	44	0,6	Ncs	1	260	
			2	4E2L2K2Ą		30	12	12	0,1			20	
	4	0,7	1	3L2K2Bt1Ą1U1E		70	26	26	0,6	Šcs	1A	270	
	5	0,5	1	6E1L1K1Bt1Ą+L,K		110	31	42	0,6	Šcs	2	310	
	6	2,2	1	3E3P1Ą1Ą1L1K+B,D		130	31	44	0,5	Ncp	2	260	
			2	3E2Ą2L2K1B		40	14	14	0,1			25	
	7	0,9	1	6E1Ą1L1P1D		120	30	42	0,4	Šcp	2	220	
			2	4L2Bt2Ą2K		40	14	14	0,1			20	
	8	0,4	1	7Bt2U1Ą+Bt		50	19	18	0,6	Šcs	1	180	
	9	2,5	1	3E3Ą1Bt1L1B1K+J		100	26	34	0,5	Šcl	3	230	

Reprezentatyvūs miško sklypai

Kv.	Skl. Nr.	Plotas, ha	Ard.	Rūšinė sudėtis	Kilmė	Amžius	Aukštis, m	Skersmuo, cm	Skalsumas	Augavietė	Bonitetas	Tūris, m3/ha	Projektuojama ūkinė priemonė / 50 maketas
			2	4K2L2Ą2Bt		30	14	14	0,1			15	
	10	2,9	1	3Ą2Ą1Ą1L1E1K1D		100	26	40	0,7	Šdp	1	280	
			2	4L4K2Ą		40	16	16	0,1			25	
	12	0,6	1	4Ą3Bt1D1L1Ą		90	28	46	0,6	Ščp	1	230	
	13	0,1	1	6D2L1Gl1B		55	28	34	0,6	Lds	1A	270	
	15	0,5	1	7Bt2Bt1Ą		50	19	18	0,6	Ščp	1	170	
	16	0,2		Miško laukymė						Ncs			
	18	0,2		Miško laukymė						Ncs			
	19	0,6	1	7Bt2Bt1U+D		50	19	18	0,6	Ldp	1	160	
	20	1,9	1	5Bt1Ą1E1L1U1Bt		50	20	20	0,6	Ščp	1	200	
	22	1,2	1	3Ą2L2Bt1Ą1B1K+P		90	27	44	0,6	Ščp	1	220	
	24	0,9	1	4E3B1D1L1K+K		90	26	34	0,5	Ncs	3	240	
			2	4E2Ą2L2K		40	14	14	0,1			25	
	25	1,4	1	6Bt2Bt1Gl1K+B,J,U		50	20	20	0,6	Ldp	1	170	
	26	0,6	1	8Bt1Ą1Gl+B,D,L		50	22	22	0,8	Ldp	1A	280	
	27	0,5	1	5Bt2Bt1Ą1D1L+K		50	19	18	0,6	Ščp	1	180	
	28	0,4	1	5D2B1Ą1L1Bt+E,E,B		35	22	22	0,7	Ndp	1A	230	
	29	0,4	1	4Ą2Bt2L1K1Gl+P,E		90	27	42	0,5	Šds	1	180	
			2	6L4K		20	12	12	0,1			15	
558													
	1	0,9	1	5Ą3L1Ą1E+G,Bt,K,L		100	27	44	0,5	Šds	1	210	
	2	1	1	3Ą2L2P1E1Ą1L+G,K,Bt,U,D		100	27	40	0,5	Šds	1	200	
	3	0,8	1	4E1E2Ą1Ą1L1P+U		100	28	36	0,5	Šdp	2	240	
	4	1,1	1	8P2P		95	28	36	0,7	Ščp	1	340	
			2	10Ą		30	10	10	0,1			10	
	5	0,4	1	9Bt1Bt		50	22	22	0,7	Lds	1A	230	
	6	0,4	1	8E2Bt	K	50	23	24	0,7	Lds	1	310	
	7	3,9	1	8Bt1Bt1J+P,E,G,B,D		55	22	22	0,7	Lds	1A	230	
	8	0,3	1	9E1Bt+P	K	50	23	24	0,8	Ščs	1	350	
	9	0,4	1	8P1E1B+Bt		75	28	32	0,8	Ščl	1	410	
	10	1,1	1	8Bt1E1D+L,B,U,E,Ą		50	22	22	0,7	Ščp	1A	260	
	11	0,4	1	9P1E+Bt,B		75	26	32	0,7	Ncp	1	320	
	12	0,3	1	7Bt3E		50	21	20	0,7	Ščp	1A	250	
	15	0,4	1	10Bt+P,E		55	23	22	0,7	Ščp	1A	250	
	17	0,3	1	3E3P2Ą1B1D+K		100	29	36	0,6	Šds	2	320	
	18	0,6	1	7Bt2E1D+Kk,P		55	21	20	0,7	Ncs	1A	240	
	19	1	1	5E2P1E1B1Bt		75	27	32	0,7	Ncs	2	340	
	20	0,4	1	5Bt2E2P1D		50	22	20	0,7	Ščs	1A	270	
	21	0,4	1	9E1D+P	K	40	19	20	0,8	Ncs	1	290	
	28	0,5	1	6Bt3L1Ą+B,K,U		50	22	22	0,8	Šdp	1A	290	
	29	0,2	1	9P1B	K	35	20	20	1	Ncl	1A	330	
			2	10E	K	35	14	14	0,1			25	
	30	2,2	1	8E1P1B+D,Bt,L,L	K	55	24	24	1	Ncl	1	470	
	32	1,1	1	3E3B2D1P1Bt+J,E,D		75	27	32	0,7	Ncs	2	360	
	34	0,9	1	5B3D2Bt		45	25	24	0,7	Ldp	1A	230	

Reprezentatyvūs miško sklypai

Kv.	Skl. Nr.	Plo-tas, ha	Ard.	Rūšinė sudėtis	Kil-mė	Am-žius	Auk-štis, m	Skers-muo, cm	Skal-su-mas	Au-ga-vietė	Boni-te-tas	Tūris, m3/ha	Projektuojama ūkinė priemonė / 50 maketas
	35	0,3	1	6P3B1E	K	35	20	20	0,8	Ncp	1A	270	
	36	0,3	1	6B1D1Bt1Gl1E		40	24	22	0,8	Ldp	1A	230	
	39	0,2	9	Miško laukymė 10P		40	18	22		Ncl		10	
	40	0,7	1	4Gl3B2Bt1D		35	18	24	0,6	Ldp	1	180	
	41	1,4	1	8P2B+Bl,D,L	K	35	20	20	1	Ncp	1A	330	
	42	1,3	1	8E2B+D	K	55	24	26	0,9	Ncl	1	420	
	43	0,8	1	8E2B	K	55	23	26	0,7	Ncl	2	310	
			2	10E		35	12	12	0,1			20	
	44	0,4	1	8B1B1E		70	28	32	0,7	Lcp	1A	260	
			2	10E		40	14	14	0,1			25	
	46	0,3	1	6B3P1E+Ą		60	26	28	0,7	Ncp	1A	240	
			2	10E		45	14	14	0,1			25	
02 Būdos girininkija													
60													
	6	2,4	1	10J+E		115	29	32	0,5	Pdn	1A	290	
	8	1,2	1	7Ą2E1E+D,P		180	30	54	0,6	Lds	1	290	
	9	0,8	1	10J+E		115	27	32	0,4	Pdn	1A	210	
	13	1,4	1	10J		115	28	32	0,3	Pd	1A	160	
	14	1,3	1	10J		115	28	32	0,3	Pc	1A	160	
	15	1,4	1	7E2Ą1D+K,E		140	32	34	0,7	Ncs	1	420	
	16	0,4	1	7E3Ą		140	31	38	0,7	Ncs	2	400	
	17	0,5	1	9J1J+E		110	28	28	0,6	Uds	1A	320	
	19	1,2	1	10J+K		40	21	20	0,8	Lds	1A	290	
	20	0,4	1	8J1J1E+K,K		110	28	30	0,6	Lds	1A	330	
	21	1,3	1	10J		115	28	32	0,3	Pd	1A	160	
	22	0,8	1	6J3Ą1E		115	29	34	0,5	Lds	1A	290	
	23	0,9	1	7Ą3E+E,J		170	30	56	0,5	Nds	1	250	
61													
	1	1,1	9	Žuvęs medynas 10J		115	28	30		Pc		20	Žėlimas
	6	0,6	1	9D1B+K,E,J		55	27	28	0,8	Nds	1A	390	
	7	2,7	1	4E3B3J		65	22	22	0,8	Ncs	3	370	
	9	1,8	1	8B1Ą1E+J		70	29	30	0,6	Lcp	1A	240	
			2	10E		55	19	18	0,2			70	
	12	1,3	1	10J+B,E		55	26	26	0,7	Pd	1A	350	
			2	10E		55	15	14	0,1			30	
	13	3,7	1	9E1B	K	65	25	26	0,8	Ncs	2	390	
	15	1,4	1	7E2B1Ą		70	26	26	0,6	Lcp	2	310	
			2	10E		60	16	16	0,1			30	
62													
	12	1,6	1	9P1P+B		100	24	28	0,7	Pb	3	280	
			2	10E		45	12	12	0,1			20	
63													
	15	0,5	5	10B		10	6	6		Pc			Žėlimas
			9	Žuvęs medynas 10B		75	18	18				20	

Reprezentatyvūs miško sklypai

Kv.	Skl. Nr.	Plo-tas, ha	Ard.	Rūšinė sudėtis	Kil-mė	Am-žius	Auk-štis, m	Skers-muo, cm	Skal-su-mas	Au-ga-vietė	Boni-te-tas	Tūris, m3/ha	Projektuojama ūkinė priemonė / 50 maketas
	17	1,3	1	10P+B		95	24	26	0,8	Pb	3	330	
			2	10E		50	14	14	0,1			25	
64													
	4	0,6	1	5E3Ą2J		140	31	40	0,5	Lds	2	280	
	5	0,9	1	4Ą4E2K		170	29	60	0,5	Nds	2	250	
	6	1,8	1	5Ą3E1K1E		170	31	60	0,5	Nds	1	250	
	11	2,1	1	10J		45	23	24	0,8	Lds	1A	330	
	12	0,4	1	10J		60	25	26	0,8	Lds	1A	370	
	16	0,4	1	10B		45	22	20	0,7	Ncp	1	200	
			9	10Ą		150	30	74				5	
	17	1,7	1	10J		45	22	24	0,7	Lds	1A	270	
	26	2,4	1	10J+B		60	25	26	0,8	Uds	1A	370	
65													
	14	1	1	10J		60	26	26	0,7	Udp	1A	340	
	19	0,4	1	5P1E4E+B,L		115	29	32	0,6	Lbl	1	280	
			2	10E		60	17	16	0,1			30	
	21	1,6	1	9J1J		95	30	32	0,8	Udp	1A	460	
	22	0,4	1	10J+B		95	29	32	0,4	Uds	1A	230	
66													
	7	0,4	1	8J2J		100	30	32	0,4	Udp	1A	220	
	8	0,2	1	7E2E1B+L,J		100	30	36	0,7	Ncp	2	400	
	12	3,6	1	10J+B		80	30	30	0,7	Uds	1A	440	
	13	0,3	1	7B2E1E+K		90	29	30	0,7	Ncp	1A	290	
			2	10E		55	19	18	0,2			70	
	14	0,5	1	3E2E2Ą1D2B		95	29	32	0,6	Ncp	2	320	
			2	10E		55	16	16	0,1			30	
	17	0,3	1	8B2E+G,Ą		95	33	60	0,6	Ncl	1A	270	
			2	9E1K		55	17	16	0,2			60	
	18	0,8	1	6E3D1Ą		100	30	34	0,8	Ncl	2	460	
			2	10E		50	15	14	0,1			30	
	19	1,2	1	4E2E1J2D1Ą+P,K,B		115	30	32	0,5	Lds	2	250	
	31	0,3	1	7E2E1B		100	30	30	0,7	Ncp	2	410	
	32	0,4	1	5D2B2E1E+P		85	30	32	0,8	Ncp	1A	430	
			2	10E		55	16	16	0,2			60	
	33	0,4	1	7B2E1E+J,Ą		90	29	30	0,7	Ncp	1A	290	
			2	10E		55	19	18	0,2			70	
	34	0,5	1	8B2E+Ą		95	30	30	0,6	Ncl	1A	250	
			2	9E1K		55	17	16	0,2			60	
68													
	17	0,7	1	6B1J3E		20	11	10	0,7	Pc	2	70	
	18	1,8	1	8J2B		20	15	12	0,9	Pc	1A	190	
			9	8J2E		100	28	34				5	
69													
	2	6,3	1	10J+B,E		95	26	30	0,6	Pdn	1A	290	
	21	1	1	9J1B+E,P		20	14	14	0,7	Pdn	1A	130	

Reprezentatyvūs miško sklypai

Kv.	Skl. Nr.	Plotas, ha	Ard.	Rūšinė sudėtis	Kilmė	Amžius	Aukštis, m	Skersmuo, cm	Skalsumas	Augavietė	Bonitetas	Tūris, m3/ha	Projektuojama ūkinė priemonė / 50 maketas
	22	1,8	1	8J2E+B		95	28	34	0,6	Pdn	1A	310	
	23	0,5	1	10J+B,E		90	27	30	0,8	Pdn	1A	420	
			2	10E		90	12	12	0,1			20	
71													
	1	0,6	1	6B4J		30	17	16	0,9	Pc	1	180	
	2	0,9	1	7B3J		25	10	10	0,6	Pc	3	60	
			9	10J		100	22	32				5	
	3	0,9	1	10J		100	22	28	0,3	Pc	2	110	
			2	7J3B		15	12	12	0,3			45	
	4	2,4	1	9J1B+D		25	17	16	1	Pc	1A	260	
			9	8J2E		100	27	34				5	
	16	2,5	1	9J1J		90	23	28	0,6	Pc	1	240	
93													
	2	1,1	1	9J1K+J		90	28	34	0,7	Lds	1A	380	
	3	0,3	1	9J1K+E		90	28	34	0,8	Ndp	1A	430	
	4	7,3	1	5E1E3Ą1J+K,G,U		140	29	36	0,4	Lds	2	210	
	14	0,4	1	10D+L,B,E		35	26	24	0,7	Lds	1A	320	
	15	0,5	1	3Ą3K2E1L1B		180	29	48	0,5	Lds	2	230	
	16	1,5	1	3E1E1E1Ą3D1J		130	30	34	0,5	Lcs	2	270	
	17	1,3	1	8E1E1B		30	11	10	0,8	Lcp	3	170	
	18	1,4	1	7J1J1Ą1K+B		120	28	34	0,5	Lds	1A	270	
	19	0,5	1	7Ą1L1B1E+U		170	30	50	0,3	Lds	1	150	
99													
	12	1,6	1	8B2P+E		35	10	8	0,8	Pbn	4	70	
	19	0,2	1	6Ą1D3E+Ą,B		160	31	110	0,6	Ncl	1	280	
100													
	7	1,4	1	7J2B1E		45	20	20	0,8	Pc	1	260	
			2	10E		35	12	12	0,1			20	
	9	0,9	1	9E1J+E		55	22	22	0,8	Lcl	2	340	
			9	5J5P		100	30	46				5	
	10	1,1	1	10P+B,E		150	28	36	0,6	Pbn	2	290	
	12	3,3	1	7B3P		35	9	8	0,7	Pbn	4	60	
			9	10P		150	24	32				5	
	13	2,8	1	9P1P+B		160	26	30	0,7	Pb	3	340	
	15	1,9	1	7J2E1B		50	21	20	0,7	Pcn	1	240	
101													
	29	0,9	9	Žuvęs medynas 10J		90	24	30		Pc		15	Žėlimas
	35	0,2	9	Žuvęs medynas 9J1Ą		90	23	24		Pc		20	Žėlimas
102													
	2	5,8	9	Žuvęs medynas 10J		100	24	28		Pc		50	Žėlimas
	10	0,3	1	10J		90	24	28	0,4	Pc	1	170	
112													
	1	1,1	1	5J2B2D1E+K		110	30	32	0,6	Lds	1A	360	
			2	10E		65	17	16	0,1			30	
	2	7,3	1	6Ą1J1E2E+U,K,B,J		170	30	56	0,5	Lds	1	240	

Reprezentatyvūs miško sklypai

Kv.	Skl. Nr.	Plo-tas, ha	Ard.	Rūšinė sudėtis	Kil-mė	Am-žius	Auk-štis, m	Skers-muo, cm	Skal-su-mas	Au-ga-vietė	Boni-te-tas	Tūris, m3/ha	Projektuojama ūkinė priemonė / 50 maketas
	3	0,6	1	5J2Ą1E2J+U		130	30	32	0,6	Lcp	1A	350	
	4	0,6	1	6Ą3D1E		170	31	56	0,6	Nds	1	310	
			2	10E		60	17	16	0,1			30	
119													
	10	0,6	1	10P+E		130	30	38	0,7	Lbl	1	390	
			2	10E		65	17	16	0,2			60	
	11	1,8	1	9P1E		130	30	38	0,7	Lbl	1	370	
			2	10E		65	17	16	0,2			70	
	16	0,6	1	8P2E+B,J		150	30	40	0,7	Lbl	2	390	
			2	10E		70	18	18	0,2			70	
	17	1,5	1	5J1P2E1B1J		70	23	26	0,5	Pc	1	220	
	18	1,1	1	9P1E+B,J		160	27	38	0,8	Pbn	3	360	
			2	10E		60	15	16	0,1			25	
	24	0,3	1	5J1P2E1B1J		70	23	26	0,5	Pc	1	220	
121													
	18	1	5	10J		15	7	6		Pc			Žėlimas
			9	Žuvęs medynas 10J		80	22	24				10	
122													
	20	0,4	1	6P1E1B2P		120	28	38	0,7	Lbl	2	330	
			2	10E		50	16	16	0,2			60	
	27	1,3	1	6P2P2E+B		200	29	42	0,7	Lbl	2	350	
			2	8E2E		40	11	10	0,2			60	
	28	1,8	1	5E2P2P1E+D,B		150	30	38	0,7	Lbl	2	400	
			2	10E		75	20	20	0,2			50	
	30	0,4	1	9J1J		95	29	32	1	Uds	1A	580	
			2	10E		100	17	18	0,1			30	
	31	0,9	1	4E2E1Ą2J1J		115	29	38	0,5	Lcs	2	250	
137													
	1	1,8	1	6Ą1B1D1E1E+J,G		170	32	62	0,6	Lds	1	320	
			2	10E		70	19	18	0,2			55	
142													
	2	0,3	1	7E2P1B	K	17	8	8	0,7	Lbl	1A	90	
	3	1,1	1	10P+E		160	28	34	0,7	Pb	2	360	
			2	10E		65	15	14	0,1			30	
153													
	16	0,6	1	5Ą2E2B1D		170	31	62	0,6	Nds	1	310	
	17	1	1	8E2B+D	K	80	29	34	0,6	Lcs	1	330	
	19	0,6	1	4E1E3D2B		90	29	32	0,7	Lds	2	390	
154													
	3	1,1	1	4Ą2E2E1D1J+B		190	30	60	0,6	Lcs	1	300	
	4	1,3	1	5E1E1B1J1D1E+Ą		80	30	32	0,9	Lcs	1	500	
	5	0,6	1	5D3B2E		80	31	38	0,6	Lcs	1A	340	
			2	10E		60	20	20	0,2			80	
	6	0,7	1	4E2E2B2D+E,Ą		80	28	32	0,8	Lcs	2	420	
	12	0,4	1	8J1B1D+J,E		80	28	30	0,7	Ucs	1A	390	

Reprezentatyvūs miško sklypai

Kv.	Skl. Nr.	Plotas, ha	Ard.	Rūšinė sudėtis	Kilmė	Amžius	Aukštis, m	Skersmuo, cm	Skalsumas	Augavietė	Bonitetas	Tūris, m3/ha	Projektuojama ūkinė priemonė / 50 maketas
			2	10E		60	14	16	0,1			25	
	13	0,7	1	6Ą3E1E+J,J		150	30	60	0,6	Lcs	1	290	
			2	10E		70	17	18	0,1			30	
	14	0,3	1	5J2J1E1E1Ą+B		110	30	40	0,5	Uds	1A	280	
171													
	2	1,2	1	5B3J2E		70	24	24	0,7	Ucs	1	220	
			2	10E		60	14	14	0,2			40	
	23	0,4	1	7E2B1E+D		90	31	34	0,8	Nds	1	470	
173													
	3	1,2	1	9J1B+E		80	24	26	1	Pc	1	440	
			2	10E		80	14	14	0,3			80	
	4	3	1	5D2E2E1Ą+B		90	33	44	0,7	Lcp	1A	440	
185													
	5	0,4	1	10E+Ą,B		95	29	34	0,4	Lcp	2	220	
			2	10B		25	18	18	0,1			20	
	6	1,9	1	7E1B1J1D		95	30	34	0,8	Lcs	2	450	
			2	10E		90	22	22	0,1			35	
	7	1,9	1	10E		95	29	36	0,5	Lcp	2	250	
	18	0,5	1	7J1B2E		95	29	32	0,7	Udp	1A	400	
200													
	19	0,1	1	4E3E2Ą1Sb+B		105	31	34	0,8	Ncp	2	420	
214													
	9	0,3	9	Žuvęs medynas 8E2J	K	45	15	18		Ucs		10	Žėlimas
	17	0,6	1	9J1J+Ą		105	28	34	0,5	Pdn	1A	270	
			2	10J		15	8	8	0,1			10	
223													
	15	1,7	1	7J2B1D+E,B		45	23	22	0,9	Uds	1A	370	
			2	10E		35	5	6	0,2			10	
226													
	6	1	9	Žuvęs medynas 10J		85	25	32		Pcn		90	Žėlimas
235													
	4	1,1	1	6E4Ą+D,B,J,K		100	28	34	0,5	Lds	2	260	
238													
	4	2,1	1	7E1B1J1L+D,E,Ą,K		130	32	48	0,5	Lds	1	270	
			2	8E1Ą1L		70	21	24	0,1			25	
240													
	3	0,3	1	4J2B2D2Ą		90	24	26	0,7	Lcs	1	390	
			2	10E		90	22	24	0,3			120	
250													
	3	1,6	1	9P1B		130	20	26	1,1	Pbn	5	340	
	4	0,8	1	6P2E2B+P,P		150	22	32	0,9	Pbn	4	300	
			2	10E		100	16	16	0,2			60	
	6	0,2	1	4E3P2B1J		130	20	20	0,7	Pbn	4	280	
			2	10E		100	16	16	0,1			30	
	7	0,9	1	8J2B		85	25	30	0,9	Pc	1A	410	

Reprezentatyvūs miško sklypai

Kv.	Skl. Nr.	Plotas, ha	Ard.	Rūšinė sudėtis	Kilmė	Amžius	Aukštis, m	Skersmuo, cm	Skalsumas	Augavietė	Bonitetas	Tūris, m3/ha	Projektuojama ūkinė priemonė / 50 maketas
			2	10E		100	12	14	0,2			40	
	8	0,3	1	6E3B1D		100	30	34	0,9	Lcp	2	520	
			2	10E		100	22	22	0,1			40	
255													
	19	0,4	1	8J2E		100	28	36	0,8	Uds	1A	440	
	21	0,4	1	8E2J		110	30	38	0,6	Lcs	2	330	
	22	0,7	1	10J+B		100	28	36	0,9	Pd	1A	490	
			2	10E		100	22	24	0,1			40	
	23	0,3	1	7E2J1B+D		110	31	38	0,8	Lcs	2	460	
265													
	18	0,1	1	7B2J1D		20	14	12	0,6	Ldp	1	90	
268													
	11	0,6	1	7Ą2E1B		170	32	58	0,8	Lds	1	420	
273													
	15	0,7	1	7L3E		90	24	32	0,3	Ldp	1	130	
	16	0,8	1	6L1Ą3E		90	28	32	0,5	Ldp	1A	270	
	18	0,2	9	Žuvęs medynas 10J		25	12	12		Pc		5	Žėlimas
	19	0,4	1	5B3E1J1L		20	12	10	0,6	Ldp	1	70	
	20	0,6	9	Žuvęs medynas 10J		45	17	16		Pc		5	Žėlimas
279													
	7	1	1	4J3L1B2E+K,Ą		85	29	32	0,7	Lds	1A	370	
			2	5L5E		85	21	22	0,1			50	
	8	1	1	8J1B1D		85	29	32	0,8	Uds	1A	470	
	10	4,5	1	3Ą1E3D2B1L+U,J,U		170	32	70	0,7	Nds	1	350	
			2	7L3E		90	21	22	0,2			90	
	13	6,3	1	3E3B1L1D1K1J+Ą,Sb,U		105	30	36	0,6	Nds	2	340	
			2	6E4L		100	22	26	0,1			35	
	14	0,1	1	5B2J3Ą		90	30	30	0,7	Lds	1A	300	
	15	1,5	1	5J3B1L1D+Ą		90	29	32	0,9	Lds	1A	540	
			2	10L		90	21	22	0,1			35	
	16	1,8	1	4E1Ą3B1L1J		100	27	34	0,3	Lds	2	180	
			2	8L2E		100	21	22	0,2			90	
	17	0,8	1	3Ą2E2B2J1D+L		170	31	80	0,7	Lds	1	340	
			2	5L3Sb2E		100	20	22	0,1			30	
	18	0,5	1	8E1B1D+J		90	27	32	0,7	Lds	2	370	
	19	0,8	1	9J1E+B		90	28	30	0,8	Pdn	1A	440	
			2	10E		90	20	20	0,2			80	
280													
	1	1	5	7L3V		20	8	8		Lfs			Žėlimas
			9	Žuvęs medynas 6E2U2D		110	30	42				30	
	2	2,3	1	4E1U2J1L1L1B+D,Ą,E,L,K		110	31	42	0,5	Lfs	2	270	
	3	0,2		Miško laukymė						Nds			
	4	2,8	1	8E1B1L+U,Ą		110	31	44	0,4	Nds	2	230	
			2	7L2K1D		50	16	16	0,1			25	
	5	0,5	1	8D1L1E+K,Ą		45	28	30	0,8	Nds	1A	400	

Reprezentatyvūs miško sklypai

Kv.	Skl. Nr.	Plo-tas, ha	Ard.	Rūšinė sudėtis	Kil-mė	Am-žius	Auk-štis, m	Skers-muo, cm	Skal-su-mas	Au-ga-vietė	Boni-te-tas	Tūris, m3/ha	Projektuojama ūkinė priemonė / 50 maketas
	6	0,9	1	9D1J+E,B,L		45	27	24	0,8	Lds	1A	390	
	7	3,3	1	4E3B1J1D1L+D,U,Ą,K		110	30	40	0,6	Lds	2	330	
			2	5L3E2D		60	20	20	0,1			30	
	8	1,7	5	6L2K1U1V		20	8	8		Nfs			Žėlimas
			9	Žuvęs medynas 5U2Ą1D2Bt		110	29	46				40	
	11	2	1	5E2Ą1J1K+J,D,1B		110	32	42	0,6	Lds	1	340	
	16	4,6	1	5E2B1D1J1L+Ą		105	29	36	0,7	Lds	2	390	
			2	8E2L		90	21	22	0,1			40	
281													
	1	3,4	1	3B2L2E1K1U1Ą+D,J,Sb		100	30	46	0,5	Nds	1A	170	
			2	8L2E		55	18	20	0,2			45	
	2	1,3	1	5E1J2B1Ą1L+L		110	31	40	0,6	Lds	2	330	
	5	0,4	1	5B2J3E		85	25	32	0,6	Pc	1	210	
			2	10E		85	16	18	0,1			30	
	13	6,2	1	4E1U1Ą2L1B1J+K,D,Bt,E		105	28	44	0,5	Lds	2	270	
	14	0,7	1	4E1Ą1U1D1L1J1B+L		100	24	34	0,5	Lfs	3	210	
	15	0,7	1	4E1U1Ą2L1B1J+K,D,Bt		105	28	44	0,5	Lds	2	270	
283													
	7	0,2	1	4E2L1L1Sb2B		100	28	30	0,4	Ncp	2	190	
284													
	7	5,2	1	3L2B1Ą1D3E+J,K		85	28	28	0,7	Nds	1A	390	
293													
	1	1,6	5	7L1U2K		20	8	8		Nfs			Žėlimas
			9	Žuvęs medynas 5E3U1L1Ą		140	27	42				80	
	2	5,2	1	3E2Ą1Ą3L1J+K,B		130	31	44	0,5	Nfp	2	290	
			2	10L		60	20	22	0,1			35	
	4	0,1	1	5L4J1E+B		130	28	44	0,6	Lds	1A	310	
294													
	1	0,6	1	8J1Bt1E		95	26	34	0,8	Ldp	1A	370	
	2	0,4	1	4J4E1L1U+Bt,Ą		120	27	42	0,6	Udp	1A	330	
			2	8E2L		100	23	28	0,1			40	
	3	0,5	1	8J2Bt+Bl,D		40	23	24	0,8	Ldp	1A	320	
	4	0,1		Miško laukymė						Lds			
	5	0,2		Miško laukymė						Lfs			
	9	0,8	1	2L1J2K2U1Ą1Sb1E		85	25	34	0,4	Lfp	1	190	
	10	0,9	1	5B2D1L2U+K,U		85	32	38	0,8	Ndp	1A	360	
			2	5L3E1Sb1K		45	14	14	0,1			20	
	12	0,8	1	8B2J+U,D,L,K		80	32	36	0,7	Lfp	1A	320	
			2	6E1K3L		55	18	20	0,1			35	
	13	0,4	1	2U1U1K2E2L2D+Sb,B		140	32	70	0,5	Lfp	1A	190	
			2	5E4Sb1K		100	22	26	0,1			35	
	14	1,5	1	3L2D2U2Sb1Ą+K		90	24	38	0,4	Lfp	1	190	
			2	6L2K1Sb1U		40	17	18	0,1			25	
	15	0,3	1	7L3U+K,U,E,Sb,B,K		105	28	44	0,7	Lfs	1A	380	
295													

Reprezentatyvūs miško sklypai

Kv.	Skl. Nr.	Plo-tas, ha	Ard.	Rūšinė sudėtis	Kil-mė	Am-žius	Auk-štis, m	Skers-muo, cm	Skal-su-mas	Au-ga-vietė	Boni-te-tas	Tūris, m3/ha	Projektuojama ūkinė priemonė / 50 maketas
	4	1,4	9	Miško laukymė 10J		80	26	28		Pcn		5	
	5	1,8	1	7J3B+E,Ą		85	24	28	0,5	Pcn	1	220	
			2	10B		25	15	14	0,4			70	
	10	1,5	1	8J2J+Ą		85	25	30	0,3	Pcn	1A	130	
	23	0,5	1	6D4L		85	32	34	0,6	Lds	1A	340	
			2	10E		50	18	18	0,1			35	
296													
	10	1,5	1	10J		85	25	30	0,4	Pc	1A	180	
297													
	9	2,3	1	10J+E,E,L		110	28	32	0,6	Pdn	1A	330	
300													
	2	5,8	1	6E2L1B1J		110	31	36	0,6	Lds	2	340	
			2	7L3E		75	18	18	0,1			30	
	3	0,4	5	Miško aikštė 8B1J1L		10	6	6		Lds			Žėlimas
	4	0,5	1	10J+E		100	29	34	0,6	Uds	1A	350	
	5	1	1	9J1E+L,Ą		105	29	34	0,7	Uds	1A	400	
			2	8E2L		100	22	26	0,1			40	
	6	0,3	1	10J+Ą		100	29	34	0,7	Uds	1A	400	
	7	0,8	1	9J1E+Ą,B		105	29	34	0,5	Uds	1A	280	
			2	7L3E		60	16	16	0,1			25	
	8	1,8	1	3E2Ą3L1B1J+Sb		110	26	34	0,3	Lds	3	160	
			2	10L		60	16	20	0,1			10	
	9	0,3	5	Miško aikštė 7L3J		10	7	8		Uds			Žėlimas
	10	1,8	1	5L1B1J3E+Ą		100	27	34	0,4	Lds	1A	230	
			2	6E4L		100	19	20	0,1			15	
	11	0,4	1	9J1E		100	29	34	0,8	Uds	1A	450	
	12	0,8	1	7E2L1Ą+B,J		105	28	32	0,7	Lds	2	360	
	13	4,2	1	6E1B1J2L+E,Ą		110	31	44	0,6	Lds	2	330	
			2	7L3E		50	16	14	0,1			25	
	14	0,6	1	7L2E1Ą+B,J		100	26	34	0,5	Lds	1A	250	
	15	1	1	6L3E1Ą+J		100	24	28	0,4	Lds	1	190	
	16	1,9	1	8J2E+Ą		100	28	32	0,6	Uds	1A	330	
	17	2,3	1	3E1E4J1L1B+Ą		110	33	44	0,6	Lds	1	360	
			2	6L4E		100	19	20	0,1			50	
	18	0,7	1	10J		100	29	32	0,9	Uds	1A	520	
	19	1,4	1	5E2L2B1J+Ą		110	30	36	0,6	Lds	2	330	
			2	7L3E		60	18	18	0,1			30	
	20	0,4	1	9J1E		100	28	32	0,7	Uds	1A	380	
	21	0,6	1	9J1E		100	28	32	0,9	Uds	1A	490	
	22	0,7	1	7J2L1E+B,Ą		100	28	32	0,6	Uds	1A	320	
302													
	2	1,1	1	5L1J2U1Ą1E		150	32	58	0,4	Lfs	1A	230	
			2	8L2E		55	18	20	0,1			30	
	3	1,1	1	6J1L1U1Ą1E		120	29	38	0,4	Lfs	1A	200	
			2	9L1E		60	18	20	0,2			60	

Reprezentatyvūs miško sklypai

Kv.	Skl. Nr.	Plo-tas, ha	Ard.	Rūšinė sudėtis	Kil-mė	Am-žius	Auk-štis, m	Skers-muo, cm	Skal-su-mas	Au-ga-vietė	Boni-te-tas	Tūris, m3/ha	Projektuojama ūkinė priemonė / 50 maketas
	4	0,7	1	7J1B2L		25	18	18	0,6	Lfs	1A	160	
			9	4J2Ą2U2E		100	26	36				40	
	5	1,2	1	3E3J2L1U1Ą+J		130	30	44	0,4	Lfs	2	190	
			2	10L		55	16	18	0,3			70	
	8	0,7	1	9L1E		30	15	16	0,3	Lfs	2	60	
			9	10L		150	30	42				120	
	9	1,7	1	6L3Ą1U+E		150	31	44	0,7	Lfs	1A	450	
304													
	6	1,5	1	3D1L2K2U1Ą1E+Ą,L,Sb		50	25	24	0,6	Nfs	1A	260	
	7	1,2	1	8E1L1K+Sb,Ą,D,Ą		115	30	44	0,6	Nds	2	310	
	11	0,3	1	5D5B		20	18	18	0,7	Lfs	1A	170	
			2	6E3Ą1K	K	20	8	8	0,3			40	
			9	10E		115	31	44				5	
306													
	3	0,7	1	9J1B+L,D		35	21	20	0,8	Uds	1A	290	
	10	2,9	1	4L2U2Sb1E1D+K		90	28	34	0,6	Lfs	1A	330	
	14	0,6	1	5L2U1Sb1E1D+K		90	28	34	0,6	Lfs	1A	330	
	15	4,6	1	4L3U1Ą1E1J+D,B,Sb		100	29	34	0,4	Lfs	1A	240	
307													
	14	1,1	1	4E3J2B1L+K,Ą,V		110	31	38	0,7	Lds	2	430	
			2	8E2L		85	21	24	0,1			35	
	15	3,7	1	5L3Ą1U1E+B,J		110	27	36	0,5	Lfs	1A	290	
			2	6L3Sb1V		60	17	18	0,1			25	
	16	0,7	1	7D2J1E		100	33	42	0,8	Lfs	1A	500	
			2	7L3E		100	20	20	0,1			35	
	17	1,4	1	6E1Ą2L1J+U,D		140	30	36	0,6	Lds	2	330	
			2	10L		100	20	20	0,1			20	
	18	1,9	1	6E2J2L+B,Ą		125	31	36	0,7	Lds	2	400	
	23	0,9	1	8J2E		110	29	36	0,6	Uds	1A	340	
			2	10E		70	16	18	0,1			30	
	24	1,3	1	4L1B1D1J2E1Ą		110	28	40	0,5	Lfs	1A	320	
			2	7L3E		100	20	20	0,1			30	
	25	0,6	1	8J2E+B		100	29	34	0,9	Uds	1A	510	
	26	1,4	1	7L2J1Ą+E,B,K,U		100	28	36	0,7	Lds	1A	390	
308													
	28	0,6	5	3L3D2J1V1B		20	8	8		Lfs			Žėlimas
			9	Miško aikštė 6J3L1U		100	28	34				30	
	29	2,4	5	4L2D3J1Sb		20	8	8		Lfs			Žėlimas
			9	Miško aikštė 3E1U3L1Sb1J1B		110	22	34				30	
	31	0,8	1	4J1L1L2Ą2E+K,V		100	28	36	0,4	Lfp	1A	230	
	32	0,6	1	10J+B		95	28	34	0,7	Udp	1A	380	
	33	1,1	1	3J3D1B2E1Ą+K		95	28	34	0,5	Lfp	1A	280	
			2	6E4L		90	20	22	0,1			40	
	34	0,5	1	6D3L1Sb		15	11	10	0,6	Lds	1A	60	
			9	4B3L2D1Ą		75	30	34				30	

Reprezentatyvūs miško sklypai

Kv.	Skl. Nr.	Plo-tas, ha	Ard.	Rūšinė sudėtis	Kil-mė	Am-žius	Auk-štis, m	Skers-muo, cm	Skal-su-mas	Au-ga-vietė	Boni-te-tas	Tūris, m3/ha	Projektuojama ūkinė priemonė / 50 maketas
	36	0,3	1	10J		75	27	30	0,8	Pd	1A	420	
	37	0,7	1	8J2B		15	6	8	0,5	Pd	3	25	
			9	10J		75	22	28				15	
	38	0,4	1	5B2D1U2E		80	32	38	0,3	Nds	1A	140	
			2	7L3E		60	20	22	0,1			30	
	39	0,3	1	10J+B		80	28	32	0,8	Ufp	1A	440	
309													
	16	2	1	4D2J1B1Ą1U1E+Sb,L,U,V		90	34	44	0,4	Lfs	1A	230	
			2	7L3E		80	22	24	0,1			35	
379													
	1	0,3	1	8J2B+D,P		65	24	26	0,9	Pcn	1A	390	
	2	3,4	1	6B1J3D		50	22	22	0,9	Pcn	1	260	
	3	1,9	1	10B+P,E,J		50	18	18	0,7	Pcn	2	150	
	4	1,8	1	10J+B		35	15	14	0,6	Pcn	2	130	
	5	1	5	Miško aikštė 7J3B		15	8	10		Pcn			Žėlimas
	6	0,2		Miško aikštė						Pcn			Žėlimas
	7	6,6	1	10J		90	25	30	0,9	Pcn	1	410	
	9	0,5	1	9J1B+D		65	24	26	0,8	Pcn	1A	350	
	10	0,7	1	7D2B1J		50	26	28	0,9	Lds	1A	390	
	11	1	1	10B+J,D		55	24	24	0,9	Pcn	1	290	
	12	1,8	1	10B+J,D		70	24	26	0,9	Pcn	1	280	
	13	5,2	1	10B+J,D,P		70	25	26	0,9	Pcn	1	300	
	14	0,4	1	4B2B4J+D		55	23	24	0,8	Pcn	1	250	
	15	2,9	1	7J3B		15	7	6	0,5	Pcn	2	30	
			9	10J		90	25	32				10	
	16	2,3	1	10J		90	25	34	0,8	Pcn	1	360	
	17	1		Miško aikštė						Pcn			Žėlimas
380													
	26	0,4	1	10J+J,B,D		50	21	22	0,9	Pdn	1	320	
382													
	4	0,9	1	10J+U,Sb,L		75	29	30	0,8	Lds	1A	470	
	5	1,3	1	7D2J1B+L,U,Ą,Sb		75	30	34	0,8	Lds	1A	450	
	6	0,4	1	10J+B,U,Sb		75	27	30	0,8	Lds	1A	420	
	7	11,2	1	4J2U1E1Ą1L1Sb+J		100	29	32	0,3	Lfs	1A	170	
			2	5L3Sb1B1D		20	9	10	0,2			20	
	11	0,1	1	10Ą		210	30	72	0,6	Lfs	1	290	
	12	1	1	10J+U,E,L		110	30	36	0,7	Uds	1A	420	
383													
	1	5,6	1	9J1D+B,U,E		80	29	30	0,8	Lfs	1A	470	
	2	0,3	1	8J2Bl		35	14	14	0,6	Lds	2	110	
	3	2,8	1	4U3J1E1L1Ą+E,Sb,L		140	30	44	0,3	Lfs	1	130	
			2	8L2Sb		30	14	14	0,1			20	
	4	0,2	1	4J2E2U1Ą1L+Sb		100	30	34	0,4	Lfs	1A	230	
	5	3	1	4J2U1E2L1Ą+L,Sb,Sb		120	30	34	0,4	Lfs	1A	230	
	6	7,5	1	3J2E3U1Ą1L+Sb,L		100	30	34	0,3	Lfs	1A	170	

Reprezentatyvūs miško sklypai

Kv.	Skl. Nr.	Plotas, ha	Ard.	Rūšinė sudėtis	Kilmė	Amžius	Aukštis, m	Skersmuo, cm	Skalsumas	Augavietė	Bonitetas	Tūris, m3/ha	Projektuojama ūkinė priemonė / 50 maketas
	7	0,5	1	8J2E+U,L		100	28	32	0,5	Uds	1A	270	
	8	1	1	9J1B+D,U,J		75	27	30	0,7	Lds	1A	360	
384													
	3	0,9	1	10J+U,D,L,Sb		90	30	32	0,7	Lds	1A	430	
	6	0,8	1	10J+U,D,L,Sb		90	30	32	0,7	Lds	1A	430	
	7	2	1	4E3U3J+U,L,Sb		100	27	32	0,3	Lfs	2	160	
			2	4Sb3L3J		20	9	8	0,1			10	
	8	0,3	1	10J+U,D,E,Ą		90	30	34	0,8	Lfs	1A	490	
			2	10E		60	16	16	0,1			30	
	9	2,5	1	8J2B+L		35	20	20	0,9	Uds	1A	300	
	17	2,2	1	5D3J1B1J+U,E,Sb,L		80	31	36	0,8	Lfs	1A	450	
			2	10E		65	18	18	0,1			35	
	18	3,2	1	4E2U3J1Ą+L,Sb		120	28	32	0,5	Lfs	2	270	
			2	8Sb2L		20	9	8	0,1			10	
385													
	3	0,9	1	10J+E,B		80	29	28	1	Lds	1A	580	
	4	0,6	1	8D2Ą+Ą,L		80	31	42	0,6	Lds	1A	360	
			2	8L2E		45	17	16	0,2			50	
	5	0,6	1	6E1E2Ą1J+B,D,U,L		110	30	38	0,5	Lds	2	270	
	6	1,7	1	3U2E1Ą1J1J2D+L,B		130	31	48	0,6	Lfs	1	260	
			2	4E4J2L		75	20	22	0,1			50	
	7	1	1	6J2Ą2U+V,E		110	29	36	0,5	Lds	1A	300	
	9	1	1	9J1B+D,Ą,U,J		85	27	32	0,8	Lds	1A	420	
	10	4,2	1	7D1B2Ą+U,J		85	33	48	0,7	Lds	1A	450	
	11	1,9	1	4B2D3E1U+Ą		80	30	34	0,6	Ldp	1A	270	
			2	10E		90	19	20	0,2			55	
	12	1,2	1	4B2D1J1E1E1Ą+K,L,U		80	31	38	0,5	Lds	1A	200	
			2	6E3L1Ą		55	16	16	0,1			40	
	14	0,3	1	9J1E		110	28	34	0,7	Uds	1A	380	
	15	1	1	4B1D1J3E1U		80	31	36	0,8	Lds	1A	340	
			2	6L2E1Sb1U		70	18	18	0,2			60	
386													
	2	1,1	1	10J+J		100	29	32	0,8	Pdn	1A	460	
	11	0,8	1	8J2J+J		100	24	28	0,8	Pdn	1	340	
	12	0,4	1	9J1B+D		15	12	10	0,9	Pdn	1A	140	Neugdyti
	13	2,2	1	8J2B+U,D		15	12	10	0,9	Pdn	1A	140	Neugdyti
	15	0,1	1	8J2B+U,D		15	12	10	0,9	Pdn	1A	140	Neugdyti
	20	2,6	1	10J+E,B,E		100	28	34	1	Pdn	1A	540	
	22	0,7	1	10J+U,K,B,E		100	30	34	0,8	Pdn	1A	490	
			2	10E		55	17	16	0,1			30	
388													
	3	3,2	1	6B2D1L1Sb+E		20	15	14	0,8	Lcs	1A	140	
			9	8Ą2U		140	30	62				5	
	4	0,3	1	8J1B1L		20	14	14	0,8	Uds	1A	150	
	5	0,4	1	8J2B+L		20	14	14	0,8	Uds	1A	150	

Reprezentatyvūs miško sklypai

Kv.	Skl. Nr.	Plo-tas, ha	Ard.	Rūšinė sudėtis	Kil-mė	Am-žius	Auk-štis, m	Skers-muo, cm	Skal-su-mas	Au-ga-vietė	Boni-te-tas	Tūris, m3/ha	Projektuojama ūkinė priemonė / 50 maketas
	6	2,2	1	4J3U1L1E1Sb+D		110	29	34	0,4	Lfs	1A	220	
	7	1,5	1	4J2U1E1Ą1L1Sb+D		110	29	34	0,4	Lfs	1A	220	
	8	0,7	1	10J+E,U		80	29	32	0,8	Uds	1A	460	
	9	7,4	1	4J2U1E1Ą1L1E		110	29	34	0,6	Lfs	1A	340	
			2	8L2Sb		30	10	10	0,1			10	
	13	1,1	1	10J+U,Ą		110	30	34	0,7	Uds	1A	430	
	14	0,4	1	7B2D1J+L		30	18	18	0,8	Lds	1	170	
			9	8Ą2B		140	29	62				10	
	15	0,4	1	7B1E1Ą1J		90	30	36	0,7	Lds	1A	290	
			2	10E		65	16	16	0,1			30	
389													
	1	0,7	1	9J1B+Ą,U,L,Sb,D		20	13	12	0,8	Uds	1	140	
	2	1,8	1	4Ą3B2J1U+K,Sb		20	8	10	0,8	Lfs	1	90	Neugdyti
			9	10Ą		160	30	62				5	
	3	0,4	1	8J2B+Ą,U		20	14	14	0,7	Uds	1A	140	
	4	2,2	1	7J2B1Ą+U		20	13	12	0,7	Uds	1	120	
			9	10Ą		160	30	62				5	
	5	0,6	1	10J+B,D,U,Ą,J		75	29	32	0,8	Lds	1A	460	
	6	0,7	1	4D2B2L2J+U,Sb		75	31	36	0,8	Lfs	1A	440	
	7	1,2	1	9E1J+B,D,Ą,Ą		130	31	34	0,6	Lds	2	360	
	8	2,2	1	10J+B		40	22	22	0,9	Uds	1A	340	
	9	0,4	1	9J1B+Ą,U		20	13	14	0,7	Uds	1	120	
			9	10Ą		160	30	62				3	
	10	0,5	1	3U2E2J2Ą1L+L,E,B,J,Sb		130	29	44	0,6	Lfs	1	240	
	11	1,2	1	3U2E2J2Ą1L+L,E,B,J,Sb		130	29	44	0,6	Lfs	1	240	
	12	0,6	9	Miško laukymė 10J		55	24	24		Uds		25	
	13	5,8	1	3U2E3J1Ą1L+D,Sb,B		130	30	42	0,4	Lfs	1	160	
			2	6L2K2Sb		20	10	10	0,1			10	
	14	0,8	1	9J1B+D,U		75	29	32	0,8	Uds	1A	460	
	15	0,6	1	9J1B+D,U		75	29	32	0,8	Uds	1A	460	
	16	0,3	1	6B3D1J		75	30	32	0,8	Lds	1A	350	
			2	10E		55	14	14	0,1			25	
	17	1,4	1	4J3E1U1L1D+Ą,Sb		100	29	34	0,5	Lds	1A	300	
			2	7L2E1Sb		30	12	12	0,1			15	
	18	0,6	1	5B3D1Bt1E+L,U		75	28	32	0,7	Lds	1A	270	
	19	0,2	1	3U2E3J1Ą1L+D,Sb		130	30	42	0,4	Lfs	1	160	
			2	6L2K2SbB		20	10	10	0,1			10	
	20	0,4	1	10J+B,U		50	24	24	0,8	Lds	1A	350	
	21	0,6	9	Pašarų aikštelė 10J		50	22	22		Uds		5	
	22	1,6	1	5B2J2D1Bt		55	26	26	0,8	Lds	1A	280	
	23	0,5	1	9J1B+U		50	24	24	0,8	Lds	1A	350	
	24	1,4	1	7B3D+J,J,Bt		75	29	30	0,7	Lds	1A	300	
			2	10E		60	16	16	0,1			30	
	25	0,5	1	7Bt2J1B		45	18	18	0,7	Lds	1	220	
	30	4,2	1	3L1U2B2D1J1Ą+Sb,E		75	26	28	0,8	Lfs	1A	430	

Reprezentatyvūs miško sklypai

Kv.	Skl. Nr.	Plo-tas, ha	Ard.	Rūšinė sudėtis	Kil-mė	Am-žius	Auk-štis, m	Skers-muo, cm	Skal-su-mas	Au-ga-vietė	Boni-te-tas	Tūris, m3/ha	Projektuojama ūkinė priemonė / 50 maketas
390													
	1	1,6	1	10J+U		45	23	22	0,9	Uds	1A	370	
	2	3,2	1	3E2J2D1U1B1Sb+L		100	28	32	0,4	Lds	2	220	
			2	8E2Sb		60	15	16	0,1			25	
	3	1,4	1	5D1U2B2J+L,E,Ą,Sb		80	31	36	0,7	Lds	1A	400	
			2	10E		60	14	14	0,1			25	
	4	2,3	1	6B4D+J,E,Ą,Sb		80	29	30	0,7	Lds	1A	300	
			2	10E		60	14	14	0,1			25	
	5	1,6	1	10J+B,D		80	29	32	0,7	Uds	1A	400	
	6	1,7	1	6D3B1J+L,Sb,U,E,E		80	32	34	0,7	Lds	1A	420	
	7	3,6	1	4D2U1B1Sb1L1J+U,K,Ą,E		75	30	34	0,7	Nds	1A	360	
			2	7Sb3L		20	9	8	0,1			10	
	8	1,9	1	3D3Sb1U2L1Ą+B,U,E		75	29	32	0,5	Lfs	1A	230	
	9	0,4	1	4E2J2Sb1U1D+B,L,Ą		120	28	32	0,6	Lfs	2	320	
	10	0,6	1	5E2J2Sb1U+D,L,Ą		120	28	32	0,6	Lfs	2	320	
	11	1,2	1	2U2E2D1B1J1Ą1Sb+L,Bl		160	29	44	0,4	Lfs	1	160	
			2	8Sb2L		20	9	10	0,1			10	
	12	0,2	1	3B3D2Sb1U1Bl+L		30	19	18	0,6	Lfs	1	130	
			9	5U3Ą2E		130	29	48				5	
	13	0,4	1	3U1U2D1B1J1Ą1Sb+L,Sb		160	29	44	0,4	Lfs	1	160	
			2	8Sb2L		20	9	10	0,1			10	
	14	1,2	1	4Sb2U1Bt1Bl1B1D		40	16	16	0,6	Nds	2	120	
	15	1,8	1	3B3D2Sb1U1Bl		30	19	18	0,6	Lfs	1	130	
			9	4U3Ą3E		130	29	46				5	
391													
	1	1	1	5D3B1E1U+J,Ą,K		80	32	40	0,7	Lds	1A	420	
			2	7E3LK		65	16	18	0,1			30	
	2	0,4	1	10J		110	29	34	0,9	Uds	1A	520	
			2	10E		100	14	16	0,1			25	
	6	1,2	1	4B3D3J+U,E		80	29	36	0,9	Lds	1A	350	
			2	5E4L1Sb		80	18	20	0,2			60	
	7	0,6	1	8J1D1B+E,U		105	28	36	0,8	Uds	1A	440	
			2	10E		100	14	14	0,1			25	
	8	3,9	1	9J1E+D,U,Ą,L,K,B		105	28	36	0,7	Uds	1A	380	
			2	8E2L		75	16	18	0,1			30	
	9	0,2	1	10J		105	25	36	0,6	Uds	1	270	
			2	10E		100	18	18	0,1			35	
	11	1,9	1	8D2B+E,Ą,U,K		80	33	44	0,7	Nds	1A	450	
			2	5Sb3L1K1J		80	19	22	0,1			25	
	13	0,7	1	6D3B1J+U,Sb		30	21	20	0,5	Nds	1A	160	
			9	4U1Sb2D2B1L		130	32	50				70	
	14	0,9	1	6B1D3U		80	30	34	0,8	Nds	1A	340	
	15	0,3	1	8U2B+D,U,Ą		80	27	32	0,7	Nfs	1A	260	
	16	0,5	1	10J+E,B		105	29	36	0,9	Uds	1A	520	
	17	0,5	1	9J1E+B,L,U		105	29	36	0,7	Udp	1A	390	

Reprezentatyvūs miško sklypai

Kv.	Skl. Nr.	Plo-tas, ha	Ard.	Rūšinė sudėtis	Kil-mė	Am-žius	Auk-štis, m	Skers-muo, cm	Skal-su-mas	Au-ga-vietė	Boni-te-tas	Tūris, m3/ha	Projektuojama ūkinė priemonė / 50 maketas
			2	10E		100	16	18	0,1			30	
	18	1,9	1	4D3B1J1Ą1E		80	33	44	0,6	Ndp	1A	370	
			2	7E3J		100	19	20	0,3			95	
	19	1,8	1	6B1D2Ą1U+E		80	32	42	0,7	Nds	1A	330	
			2	8E2Sb		80	19	20	0,1			45	
	20	3,3	1	5D2B1U1Ą1E+J,K		80	33	44	0,6	Nds	1A	360	
			2	8E2SbĄ		80	20	20	0,2			90	
	22	2,2	1	5E3Ą1B1D+U		100	30	38	0,9	Nds	2	530	
			2	10E		100	19	20	0,1			35	
	26	0,4	1	10J+J,L		80	28	30	1	Lds	1A	550	
			2	5L3Sb2E		40	18	18	0,1			25	
	27	1,2	1	9J1D+U,E,B,K		105	29	36	0,8	Uds	1A	470	
			2	6E2L2Sb		100	16	18	0,1			30	
418													
	3	3,5	9	Pelkė 10J		35	15	16		Pc		5	
	4	0,4	1	8J2B		40	24	24	0,7	Pc	1A	310	
	7	1,5		Pelkė						Pc			
	12	1,2	1	10D+B,E		45	29	28	0,8	Lcp	1A	440	
			2	10E		45	11	10	0,1			20	
	13	1,3	1	8D2E		5	1,5	2	0,4	Lcp	2	5	
			9	5D4B1E		45	25	24				25	
	14	0,3	1	10D+B		50	28	26	0,8	Lcp	1A	420	
			2	8E2L		35	8	8	0,1			15	
	15	0,5	1	9B1D+Ą,E		45	19	18	0,8	Pc	2	190	
	21	1	1	8B2B+E		25	11	8	0,7	Pc	2	90	
	22	0,5	1	10B		45	16	14	0,8	Pc	3	150	
	23	0,5	1	10B		15	10	8	0,6	Pc	1	60	
	24	0,3	1	10B+E		45	18	16	0,8	Lcp	2	170	
	29	0,8		Miško pelkė						Pc			
	30	0,4	1	10J		40	14	16	0,4	Pc	3	80	
	31	0,6	1	9B1J		15	7	6	0,4	Pc	2	20	
	32	0,8	1	8B2B+J,E		25	12	10	0,8	Pb	2	110	
420													
	7	0,8	9	Žuvęs medynas 10J		40	21	20		Pc		5	Žėlimas
	16	1,4	9	Žuvęs medynas 10J		100	24	28		Pc		10	Žėlimas
	17	0,4	1	8J2J		65	23	24	0,3	Pc	1	120	
	26	1,7	1	5B2E2P1E+Ą		25	11	8	0,6	Pb	2	60	
			9	7E3P		80	19	24				10	
	27	0,2	1	10P+E,B		110	28	38	0,6	Lbl	2	300	
			2	10E		55	14	12	0,2			50	
421													
	6	0,3	1	8J2J		20	11	10	0,7	Pc	1	110	
	7	1,6	1	9B1J		15	9	8	0,4	Pc	1	30	
			9	10J		75	23	26				3	
	8	0,5	1	10B+J		30	12	10	0,8	Pb	3	100	

Reprezentatyvūs miško sklypai

Kv.	Skl. Nr.	Plo-tas, ha	Ard.	Rūšinė sudėtis	Kil-mė	Am-žius	Auk-štis, m	Skers-muo, cm	Skal-su-mas	Au-ga-vietė	Boni-te-tas	Tūris, m3/ha	Projektuojama ūkinė priemonė / 50 maketas
	13	0,4	1	8J2J		15	11	10	0,4	Pc	1A	60	
			9	10J		70	22	24				5	
	14	0,4	1	7J1B2J+J		30	16	16	0,7	Pc	1	180	
	16	0,5	1	6E2E1E1B+J		40	19	20	0,5	Lcp	1	200	
	18	3,1	1	9J1J		100	26	28	0,3	Pc	1A	160	
	26	0,9	1	10J+B,J		40	18	18	0,8	Ucp	1	230	
	28	0,3	1	9B1J		30	16	16	0,7	Pc	2	120	
03 Palomenės girininkija													
3													
	1	1,2	5	6J4Bt+E		5	3	2		Ucp			
			9	Miško laukymė 7Bt3J		50	17	18				10	
	3	1,6	1	6E4B+A,Ą,P		85	25	28	0,7	Šds	3	360	
	4	0,6	9	Miško laukymė 8J2B		40	17	18		Ucl		5	
	8	0,5	1	6B4E+Ą		85	30	32	0,6	Šdp	1A	240	
			2	10E		70	21	22	0,1			40	
	24	0,6	1	3L1Ą1E2B1B1Bt1E+Bl,Ą	K	50	19	18	0,7	Šdp	2	260	
			2	10E	K	50	9	10	0,1			15	
4													
	14	0,2	9	Žuvęs medynas 10Bt		30	16	16		Pc		5	Žėlimas
	15	0,6	1	7Bt2J1B		30	16	16	0,6	Ucp	1	140	
	17	1	1	10B+Bt,J		30	23	22	0,7	Šcp	1A	210	Neugdyti
			2	10E	K	30	6	6	0,1			10	
	21	0,8	1	6B4Bt+E,L		50	24	24	0,7	Šcp	1A	200	
			9	8E2L		90	28	36				5	
	22	1,6	1	3Ą3B2D2E+A,E		80	24	30	0,7	Šcp	1	300	Neugdyti
	23	1,8	1	8B1D1E+P,Ą		75	29	30	0,7	Šcp	1A	290	
			2	10E		45	10	10	0,2			35	
	24	1,7	1	4B3E2Ą1Bt+L		45	24	24	0,7	Šcp	1A	180	
			9	10Ą		90	28	34				5	
	25	3,1	1	3L3B2E2Bt+A,E,Bt		60	25	28	0,7	Šcp	1A	330	
7													
	5	2,7	1	4E1E1Ą3B1J+P,L,Ą,D,G		85	26	28	0,7	Šcp	2	370	
8													
	1	1,6	1	6B3L1Bt+E,Ą		70	27	30	0,8	Šcl	1A	280	
	17	0,4		Miško laukymė						Ldp			
	18	0,1	1	6E4Ą+P,B,E		85	28	30	0,6	Lds	2	320	
10													
	1	0,5	1	4Ą1Ą2E2B1D+L,P		220	29	76	0,8	Nds	2	370	
	9	1,8	1	5B3E1Ą1Ą+D,L,G,Bl		95	30	36	0,8	Šds	1A	300	
	10	1,2	1	5E3B1D1Ą		90	28	32	0,8	Šcs	2	440	
	14	0,3	9	Žuvęs medynas 6E4B		85	27	30		Ncs		30	Žėlimas
	25	1,1	1	4E3B1D1Ą1P+L,G,Ą		95	27	30	0,7	Šds	2	380	
	30	0,4	1	6E2Ą1Ą1L+D		105	27	36	0,5	Šds	3	240	
	34	0,1	1	3Ą1Ą3E2L1G		170	29	70	0,4	Šds	2	160	

Reprezentatyvūs miško sklypai

Kv.	Skl. Nr.	Plo-tas, ha	Ard.	Rūšinė sudėtis	Kil-mė	Am-žius	Auk-štis, m	Skers-muo, cm	Skal-su-mas	Au-ga-vietė	Boni-te-tas	Tūris, m3/ha	Projektuojama ūkinė priemonė / 50 maketas
11													
	1	0,3	1	7P2E1B+Ą		95	32	38	0,7	Ščp	1A	420	
			2	10E		85	25	26	0,1			50	
	2	0,6	1	6B3E1D+P		85	31	36	0,7	Ncl	1A	300	
	3	0,5	1	8Bt2Bt		65	23	26	0,5	Lcp	1A	160	
	10	0,9	1	6B3E1D+Ą		85	31	36	0,7	Ncl	1A	300	
	11	0,8		Miško laukymė						Lcl			
	12	1,2	1	4B2E1E1D1P1Ą+Bt		100	31	36	0,5	Ščp	1A	220	
	13	0,9	1	7P2E1B+Ą		105	33	38	0,6	Ncl	1A	380	
	16	0,3		Miško laukymė						Lcl			
	17	0,5	1	10Bt		60	20	22	0,4	Ldp	1	120	
	18	2,4	9	Miško laukymė 10Bt		50	21	24		Ldp		10	
	28	0,8	1	9E1B+Bt,D,Ą		100	32	28	0,8	Ncl	1	530	
124													
	21	2	1	7P1E1B1D		170	24	34	0,7	Pb	4	290	
			2	10E		70	12	12	0,4			80	
189													
	1	0,3	1	8Bt2B+P		55	19	22	0,4	Lds	1	120	
	2	0,3	1	10Bt+B		30	16	16	0,7	Šdp	1	150	
	3	0,6	9	Miško laukymė 6Bt1B2P1B		55	19	20		Udp		10	
	4	0,4	1	9D1B+J		80	32	36	0,8	Šdp	1A	500	
	5	3	1	6B2J1D1Bt+P,Ą,E,K		80	30	32	0,8	Šdp	1A	330	
	7	0,7	1	4Bt3D2B1E+K,G,Bt,L		60	22	24	0,5	Šdp	1A	220	
	10	0,6	1	9E1K+Bt,B,U,P		85	28	30	0,8	Ščp	2	430	
	11	2,9	1	5Bt2D1U2E+E,K,L,J,G,P		60	22	24	0,7	Šdp	1A	270	
	18	0,3	1	4E1E1U2Bt1B1K		70	24	26	0,7	Šdp	2	320	
	19	0,5	1	8J2B+Bt,P,E		80	27	30	0,9	Ldp	1A	470	
203													
	1	1	1	5E1P3B1Bt		70	24	24	0,9	Nbl	2	440	
	2	1,1	1	4P1E1E2B1L1Bt+K,U,L,P,G		80	30	36	0,6	Ščp	1A	310	
			2	10E		60	17	18	0,2			60	
	3	0,8	1	5Bt2B2E1P+E,J,L		60	24	24	0,7	Šdp	1A	300	
	4	0,4	1	5Bt3E1B1J+E		60	22	24	0,6	Ldp	1A	220	
	5	2,7	1	3E1E3Bt1J1U1B+K,Ą,L		85	26	30	0,6	Šdp	2	280	
	9	0,7	1	10Bt+B,K,E,U		60	22	26	0,6	Ldp	1A	200	
204													
	1	2,1	1	5Bt2J1B2L+E,U		60	21	24	0,8	Šdp	1	290	
	21	1,8	1	8J2B+Bt		80	28	30	0,8	Pd	1A	440	
205													
	25	0,5	1	9B1P+E		35	14	14	0,8	Pbn	3	120	
209													
	5	0,5	1	4Ą2E1E3L+D,B		180	29	76	0,6	Nds	2	240	
	6	1,3	5	10J		10	4	4		Pd			
			9	Miško laukymė 10J		90	24	28				15	
	8	0,6	1	7B3D+E,Ą		85	30	34	0,8	Lds	1A	350	

Reprezentatyvūs miško sklypai

Kv.	Skl. Nr.	Plo-tas, ha	Ard.	Rūšinė sudėtis	Kil-mė	Am-žius	Auk-štis, m	Skers-muo, cm	Skal-su-mas	Au-ga-vietė	Boni-te-tas	Tūris, m3/ha	Projektuojama ūkinė priemonė / 50 maketas
	9	0,8	1	5D2B1L2E+Ą,K,G		90	31	38	0,7	Lcs	1A	390	
	11	1	1	4D4Ą1B1L+K,U		80	29	36	0,8	Lds	1A	400	
219													
	1	2,2	1	3E1E1P1U1K1B1Bt1L+J,Ą,K		110	29	36	0,7	Šdp	2	350	
	3	0,7	1	6Bt2J2Bt+K		60	20	22	0,4	Ldp	1	120	
220													
	2	0,6	1	5J3J2B+B,Bt		60	24	26	0,8	Pd	1A	370	
	3	0,4	1	8B1P1Bt+D		75	29	32	0,6	Ldp	1A	240	
	4	0,2	9	Miško laukymė 7B2J1P		80	28	34		Udp		15	
221													
	4	0,3	1	9B1E+P		40	17	18	0,7	Nbl	2	140	
226													
	24	1,7	1	5E1E1P3B+D		85	26	28	0,9	Ščl	2	470	
	29	2,4	1	5E2P3B+Ą,D,E		85	28	30	0,8	Ščp	2	450	
	30	0,7	1	8P1E1B		75	29	30	0,8	Ščl	1A	430	
			2	10E		70	18	18	0,2			70	
240													
	1	0,5	1	5Bt2Bt2J1E+U		60	22	24	0,4	Ldp	1A	140	
	2	1,1	1	3B3J2E1P1U+K,L,E,Bt		85	30	36	0,5	Ldp	1A	200	
	13	1	1	7Bt3U+B,E,B,U		60	21	24	0,3	Ldp	1	100	
	14	0,4		Miško laukymė						Ldp			
	15	1	1	5Bt3J2U+U,B,K,Bt		65	22	24	0,6	Ldp	1A	240	
244													
	5	0,4	1	8B1J1P		60	18	18	0,4	Pc	2	90	
	6	0,6	1	10B+J,P		60	18	18	0,8	Pc	2	170	
245													
	8	0,6	5	7B3J		5	1,5	2		Pc			Žėlimas
			9	Miško aikštė 6B4J		50	20	24				5	
	9	1	1	8B1J1P		60	19	18	0,8	Pb	2	180	
	10	0,7	1	6B1J1P2P		75	22	24	0,7	Pc	2	190	
	11	0,4	1	6B2J2E+P		75	23	26	0,8	Pc	1	230	
			2	10E		75	16	16	0,1			30	
247													
	15	0,4	1	4E1P2B2J1D+Ą,Bt		80	26	26	0,7	Ščl	2	370	
	16	1	1	5E1P1B2J1D+Ą,Bt		80	26	28	0,8	Ščl	2	420	
	24	0,8	1	4E2P3B1D+J,E		75	27	30	0,7	Ščl	2	380	
248													
	4	0,6	5	10J		5	4	4		Udp			Žėlimas
			9	Žuvęs medynas 10J		90	27	30				3	
262													
	1	0,4	1	8Bt2Bt+U,K,J		60	21	22	0,6	Šdp	1	180	
	3	0,8	1	4Bt2Bt3K1E+U,G		60	20	24	0,4	Ldp	1	120	
	9	0,8	1	6E3P1B+Bt		100	29	34	0,7	Ščl	2	380	
	11	0,4	1	6E1U1K2J+Ą,Bt		105	30	38	0,5	Šdp	2	270	
265													

Reprezentatyvūs miško sklypai

Kv.	Skl. Nr.	Plo-tas, ha	Ard.	Rūšinė sudėtis	Kil-mė	Am-žius	Auk-štis, m	Skers-muo, cm	Skal-su-mas	Au-ga-vietė	Boni-te-tas	Tūris, m3/ha	Projektuojama ūkinė priemonė / 50 maketas
	11	2,2	1	7P2E1B		130	27	34	0,8	Pbn	2	380	
			2	7E3B		70	18	18	0,1			30	
268													
	11	1	1	6B2B2P+J		70	20	20	0,8	Pb	2	190	
	12	0,4	1	6B4P+B		25	11	10	0,8	Pb	2	60	
269													
	12	0,7	1	9P1B		30	4	4	0,6	Pa	5	20	
	13	1,5	1	7P3B		25	7	6	0,8	Pb	3	70	
281													
	1	0,2	1	10E+K		105	32	42	0,6	Ldp	1	360	
	2	0,5	1	6J3Bt1B+E,U,Ą,Bt		85	27	30	0,6	Udp	1A	280	
	3	0,5	5	6Bt2D2E		10	8	10		Ncl			Žėlimas
			9	Miško aikštė 5E4B1J		90	26	28				20	
	4	0,6	1	9E1B+P,L		95	29	34	0,8	Šcl	2	440	
	9	2,6	1	6E2E1P1B+Ą,K,L,U		95	27	30	0,7	Šcp	2	380	
	13	0,5	1	10E+B,U,K		100	31	36	0,5	Ldp	1	300	
283													
	22	0,2	1	7J1Bt1B1E+L,J		85	27	36	0,8	Pd	1A	400	
284													
	18	0,2	1	9J1B+E,J		95	26	34	0,7	Pd	1A	340	
285													
	2	1,3	1	6P4P		85	15	18	0,7	Pb	5	170	
			2	10E		40	10	10	0,1			15	
287													
	13	2,7		Pelkė						Pc			
	14	0,5	1	9J1B		25	13	12	0,8	Pc	1	130	
			9	10J		55	19	20				2	
	15	0,6	1	6J4B		20	15	14	0,8	Pc	1A	120	
288													
	3	3,4	1	10P+P,E,B		120	20	26	0,9	Pbn	4	280	
	13	1,5		Pelkė						Pc			
289													
	3	0,2	1	9P1E+E		85	29	34	0,7	Nbl	1	370	
			2	10E		50	12	12	0,3			60	
	4	0,7	5	10J		5	3	2		Pd			Žėlimas
			9	Miško aikštė 10J		95	26	28				5	
	8	0,2	1	9P1B+E,D		90	30	32	0,8	Ncl	1	450	
			2	10E		40	10	10	0,5			80	
	9	0,4	1	10J		15	9	10	0,7	Pd	1	70	
			9	10J		85	26	28				5	
	10	0,3	1	6E3B1J+P		85	26	28	0,7	Lcl	2	360	
	12	0,8	1	10J		15	5	6	0,7	Udp	3	25	
			9	10J		90	27	32				5	
	13	0,2	1	10J		15	9	8	0,9	Udl	1	90	
			9	10J		80	27	32				10	

Reprezentatyvūs miško sklypai

Kv.	Skl. Nr.	Plo-tas, ha	Ard.	Rūšinė sudėtis	Kil-mė	Am-žius	Auk-štis, m	Skers-muo, cm	Skal-su-mas	Au-ga-vietė	Boni-te-tas	Tūris, m3/ha	Projektuojama ūkinė priemonė / 50 maketas
	16	0,1	1	5E1P3J1B		90	26	30	0,7	Ucl	3	360	
	17	0,5	1	9P1B		85	30	32	0,9	Ncl	1A	510	
			2	10E		40	10	10	0,4			70	
291													
	11	0,5	5	7J3B		5	3	2		Ucl			Žėlimas
			9	Žuvęs medynas 7B3J		45	21	20				10	
296													
	14	1,3	1	10J		95	29	34	0,9	Pd	1A	520	
			2	10E		80	21	20	0,1			40	
	15	0,2	1	10J+E,B		75	28	30	0,9	Pd	1A	500	
	16	0,4	1	10J		45	22	22	0,9	Pd	1A	340	
	17	1	1	8J2B+P,D		95	29	34	0,8	Pdn	1A	460	
			2	10E		85	21	22	0,2			80	
	21	0,8	1	3E2E3P2B+J,D		55	18	20	0,6	Lcl	3	290	
	22	0,9	1	8J2B+E,E		85	27	30	0,9	Pd	1A	460	
	23	0,5	1	7B2J1P		80	26	26	0,9	Pc	1A	320	
			2	10E		60	12	12	0,1			20	
297													
	11	4,7	1	6J2B1E1D		90	27	32	0,8	Pd	1A	410	
			2	10E		60	16	16	0,1			30	
	19	1,2	1	5B2D1E1E1Ą+L,J,D,B,J		85	30	34	0,7	Lcl	1A	300	
			2	10E		70	20	22	0,2			80	
	20	2	1	8B1J1P+E,D		80	26	28	0,9	Pc	1A	320	
			2	10E		60	14	14	0,2			50	
	21	0,9	1	6P4B+J		80	25	28	0,8	Pc	2	350	
			2	10E		70	14	14	0,2			50	
	22	2	1	10P+B,J		110	25	30	0,8	Pb	3	340	
			2	8E2E		70	16	16	0,1			30	
	23	2,3	1	8P1B1D+J		90	26	32	0,8	Pc	2	370	
			2	10E		50	14	14	0,2			50	
	24	0,3	1	6D2B2E+Ą,P,D,L		80	31	36	0,8	Lcl	1A	460	
			2	10E		60	16	16	0,3			90	
	25	0,2	1	6P2E2B		50	16	16	0,7	Pb	3	160	
300													
	1	0,6	1	5E1E1Bt1B2J+K,L,B		100	29	32	0,5	Ldp	2	270	
	2	1,6	1	3E2E1E1P1Ą2B+K,K		90	27	34	0,7	Šcl	2	350	
	6	0,4	5	10Bt		5	2	2		Ldp			Žėlimas
			9	Miško aikštė 10Bt		50	17	20				20	
	7	0,4	1	7Bt2Bt1K		60	19	24	0,6	Ldp	1	160	
	9	1,1	1	3E1E1P3J1B1Bt+Ą,K,L,E		90	27	32	0,7	Šdp	2	360	
302													
	9	0,2	1	6J1B3E+E		95	29	36	0,8	Ldp	1A	450	
	10	0,1	1	6E3P1B+E		110	29	36	0,8	Ncl	2	440	
	14	6,9	1	10P		115	16	20	1	Pb	5A	240	
	15	3,2	1	10P+P		115	10	16	1,1	Pa	5B	140	

Reprezentatyvūs miško sklypai

Kv.	Skl. Nr.	Plo-tas, ha	Ard.	Rūšinė sudėtis	Kil-mė	Am-žius	Auk-štis, m	Skers-muo, cm	Skal-su-mas	Au-ga-vietė	Boni-te-tas	Tūris, m3/ha	Projektuojama ūkinė priemonė / 50 maketas
303													
	1	0,4	1	10J+B,E,P		105	29	36	0,8	Udp	1A	460	
			2	10E		90	24	24	0,1			45	
	12	0,4	1	10J+E,J		80	26	30	0,4	Pd	1A	200	
	15	0,8	1	6P4P		90	17	22	0,8	Pb	5	220	
304													
	9	0,2	1	5J3J2E		100	28	34	0,5	Pdn	1A	220	
	10	0,3	1	10J		20	11	12	0,8	Pd	1	100	
			9	8J2J		55	20	22				20	
	11	1,2	1	9J1E+E,B		45	22	22	0,9	Pdn	1A	340	
	12	0,8	1	10J+E,E,B		35	21	20	0,8	Pd	1A	290	
	14	0,7	1	5J3B1P1E+E,J		90	25	32	0,5	Pcn	1	230	
			2	10E		45	14	14	0,3			80	
	17	0,3	1	10J		50	20	20	0,7	Pd	1	230	
305													
	1	0,7	1	5P3E1B1J		130	23	30	0,7	Pcn	4	260	
			2	10E		75	16	16	0,1			30	
	16	0,3	1	10B+P,B		30	14	14	0,8	Pb	2	120	
	17	0,3		Miško pelkė						Pa			
306													
	4	1		Pelkė						Pc			
	7	1	1	7B3P		15	5	4	0,7	Pb	3	25	
			9	10P+B		80	15	16				2	
	10	0,2		Miško pelkė						Pa			
	11	1,8	1	7P2B1P+B		25	3	2	0,7	Pb	5	20	
	12	0,4	1	8B1B1J+J,P		30	13	14	0,8	Pb	2	110	
	15	0,7	1	6B2B2P+B		50	16	16	0,8	Pb	3	160	
	16	1	1	9B1J+P,B		35	15	14	0,7	Pb	2	120	
	17	1	1	7B3J+B,J		55	18	18	0,8	Pc	2	170	
307													
	1	1,6		Pelkė						Pc			
	10	0,6	1	8J2J		25	13	12	0,7	Pc	1	130	
	11	2,2		Pelkė						Pc			
	19	0,4	1	10J+B,E,J		20	12	12	0,8	Pc	1	120	
308													
	1	1,4	1	9P1B+D,E		85	28	32	0,8	Nbl	1	410	
			2	10E		50	14	14	0,3			80	
	2	1,6	1	8P2B+E,D		80	29	32	0,8	Ncl	1	430	
			2	10E		40	13	12	0,3			70	
	3	0,8	1	5J3D1B1E+P		80	27	32	0,8	Pd	1A	430	
			2	10E		50	14	14	0,3			80	
	4	2,2	1	9P1B+D,E		90	25	28	0,9	Pbn	2	380	
			2	9E1B		50	14	14	0,2			50	
	5	3,9	1	8P1E1B+J,D		120	20	26	0,8	Pb	4	240	
			2	10E		75	13	14	0,2			45	

Reprezentatyvūs miško sklypai

Kv.	Skl. Nr.	Plotas, ha	Ard.	Rūšinė sudėtis	Kilmė	Amžius	Aukštis, m	Skersmuo, cm	Skalsumas	Augavietė	Bonitetas	Tūris, m3/ha	Projektuojama ūkinė priemonė / 50 maketas
	6	0,5	1	10P		120	15	18	0,7	Pb	5A	150	
	7	0,9	1	6B3E1P+Ą		20	12	12	0,8	Lcl	1	80	
			2	10E	K	23	6	6	0,3			25	
	8	0,8	1	9P1B+E,D,Ą		85	29	30	0,8	Ncl	1	430	
			2	10E		45	13	12	0,3			70	
	9	0,9	1	5B4J1P		95	21	30	0,8	Pc	2	210	
			2	10E		70	12	14	0,2			40	
	10	1,2	1	8B2P+J		90	21	24	0,8	Pc	2	210	
			2	10E		70	12	12	0,3			60	
	11	0,6	1	9J1B+D,P,E		95	28	34	0,8	Pd	1A	430	
			2	10E		60	13	14	0,1			25	
	12	1,4	1	7P1E2B		85	29	32	0,7	Lcl	1	370	
			2	10E		60	16	16	0,3			90	
	13	0,7	1	6P1E3B		110	20	26	0,8	Pb	4	250	
			2	10E		70	14	14	0,1			25	
	14	1,8	1	9J1B		20	9	8	0,7	Pc	2	70	
	15	3,4	1	10P+B,E		85	29	32	0,9	Nbl	1	480	
			2	9E1Ą		35	8	8	0,3			35	
	16	2,8	1	8B2P+E		85	23	24	0,9	Pc	1	260	
			2	10E		60	10	10	0,2			35	
	17	0,7	1	5J1J2B2E		90	23	26	0,7	Pc	1	280	
	18	0,8	1	5E1E1P3B+D		75	17	18	0,5	Pc	4	170	
	19	1,5	1	4E2E1P1P1B1D+J		100	26	28	0,8	Pcn	3	390	
	20	2	1	8B1D1E+P,Ą		85	30	32	0,8	Lcl	1A	340	
			2	10E		60	15	16	0,4			110	
309													
	2	0,4	1	5E3J2B+P		25	7	8	0,9	Pc	3	130	
	3	1	1	9P1E+B,E		115	31	36	0,8	Nbl	1	470	
			2	10E		55	15	16	0,3			80	
	4	0,3	1	6E1E1P2B		90	25	26	0,8	Ncl	3	400	
	5	0,4	1	9B1E+D,Ą		25	17	16	0,8	Lcl	1	160	
	6	3,4	1	7P2E1B		110	32	36	0,8	Ncl	1A	490	
			2	10E		70	22	22	0,4			150	
	9	0,6	1	5D4B1P+J,E		80	25	26	0,7	Pc	2	290	
	10	0,4	1	6P2E1B1J+D		120	26	30	0,7	Pc	3	320	
			2	10E		75	18	18	0,3			100	
	11	0,8	1	5B3J2E		30	17	16	0,9	Ucl	1	180	
	12	1,4	1	4B4D2E+P		85	29	32	0,8	Lcl	1A	340	
			2	10E		75	19	20	0,3			110	
	13	0,7	1	4J2D2B1E1P		80	26	28	0,7	Pc	1A	330	
			2	10E		75	15	16	0,2			50	
	14	0,6	1	6E4P+B		105	25	26	0,8	Pc	3	380	
	15	1,8	1	5P1E4B		115	20	24	0,7	Pb	4	220	
			2	10E		75	14	16	0,2			50	
	16	0,6	1	6B4P+B,J,E		95	21	26	0,7	Pc	2	180	

Reprezentatyvūs miško sklypai

Kv.	Skl. Nr.	Plotas, ha	Ard.	Rūšinė sudėtis	Kilmė	Amžius	Aukštis, m	Skersmuo, cm	Skalsumas	Augavietė	Bonitetas	Tūris, m3/ha	Projektuojama ūkinė priemonė / 50 maketas
			2	10E		75	13	14	0,2			45	
	17	0,5	1	5B5J+E		100	23	28	0,6	Pc	1	180	
	18	7,1	1	6P2B1E1E+B		120	19	24	0,7	Pc	5	200	
			2	10E		75	12	12	0,1			20	
	19	0,7	1	5B1J1D2E1P		85	30	32	0,9	Lcl	1A	380	
			2	10E		70	19	20	0,2			70	
	20	0,5	1	6P4B+P,E		75	15	18	0,7	Pb	5	140	
	21	0,7	1	8B2P+E		80	23	24	0,8	Pc	1	240	
			2	10E		70	13	14	0,1			25	
	22	0,8	1	6B2E2P		90	21	26	0,6	Pc	2	150	
			2	10E		70	12	12	0,1			20	
	23	0,8	1	4J1J3B1P1E		90	23	28	0,7	Pc	1	260	
			2	10E		75	12	14	0,1			20	
	24	0,6	1	7P1E2B+J,D		120	20	26	0,7	Pc	4	210	
			2	10E		70	12	12	0,2			45	
	25	0,3	1	7B2J1E		85	29	32	0,8	Lcl	1A	320	
			2	10E		70	19	20	0,3			110	
	26	0,8	1	6E2P1E1B+D,Bt		85	23	24	0,8	Pcn	3	360	
	27	0,5	1	6D1B2P1E		80	29	34	0,7	Lcl	1A	370	
			2	10E		70	18	18	0,3			100	
	28	0,9	1	8P2B+Ą		85	30	34	0,8	Ncl	1A	450	
			2	10E		50	11	12	0,4			80	
314													
	26	4,4	1	9P1B+E		75	27	30	0,8	Lbl	1	390	
			2	10E		50	12	12	0,2			45	
	27	1,1	1	8P2B		75	21	26	0,7	Pb	3	230	
317													
	4	1	1	6J2B2E+D		95	27	34	0,8	Pd	1A	400	
			2	10E		75	18	18	0,2			70	
	5	0,9	1	9J1B		90	26	30	0,8	Pd	1A	390	
	6	1,2	1	8B2P+J		75	24	24	0,8	Pc	1	250	
			2	10E		70	14	14	0,1			25	
	9	0,9	1	8J2B		85	26	30	0,8	Pd	1A	390	
	10	0,5	1	5B2B1J1P1E+P		70	21	24	0,8	Pc	2	200	
			2	10E		55	11	12	0,1			20	
	11	0,2	1	5E1E2P1P1B+B		130	27	34	0,7	Lbl	3	340	
	12	0,6	1	6B2E2P		35	12	12	0,6	Pb	3	60	
			9	8B2P		65	19	20				15	
	13	3,4	1	10P+P,B		75	14	14	0,8	Pb	5	160	
	14	0,9	1	8J2B+D		95	28	34	0,8	Lcl	1A	430	
			2	10E		80	18	18	0,1			35	
	15	1,3	1	5B2J1E2P+D		80	28	30	0,8	Lcl	1A	310	
			2	10E		55	16	16	0,3			90	
	16	1,5	1	7J3B+D,E		80	24	28	0,8	Pc	1	340	
	17	1	1	4B1B2P2P1E		65	16	16	0,5	Pb	3	70	

Reprezentatyvūs miško sklypai

Kv.	Skl. Nr.	Plotas, ha	Ard.	Rūšinė sudėtis	Kilmė	Amžius	Aukštis, m	Skersmuo, cm	Skalsumas	Augavietė	Bonitetas	Tūris, m3/ha	Projektuojama ūkinė priemonė / 50 maketas
	18	3,5	1	6P4P+B		75	16	16	0,9	Pb	4	240	
	19	1,2	1	10P		65	11	14	0,8	Pb	5A	110	
318													
	2	0,4	1	3E2E1B2P2P+E		115	26	30	0,7	Lbl	3	340	
	3	1,4	1	10P+E,B		105	25	28	0,9	Pb	3	390	
	4	4,7	1	8P2B		50	18	18	1	Pb	2	270	
	7	7,4	1	7P3P+B		100	19	26	0,9	Pb	4	240	
	8	1,7	1	9P1B		50	19	20	0,9	Pb	2	260	
	9	0,6	1	8B2P		45	16	16	0,9	Pb	3	170	
	10	3	1	10P+B,E		50	16	16	1	Pb	3	230	
	11	0,9	1	10P+E,B		55	17	18	0,8	Pb	3	200	
	12	1	1	5P2E2B1B+P,B		70	21	24	0,6	Pb	3	200	
			2	10E		60	16	16	0,2			60	
	13	0,5	1	10B+E,P		35	12	12	0,9	Pb	3	110	
	15	0,8	1	8P2P		60	12	14	0,8	Pa	5	130	
	16	1,5	1	10P+B		130	18	26	0,9	Pb	5	240	
			2	10B		40	10	10	0,1			10	
	17	0,5	1	8B1J1E		45	19	18	0,8	Pc	2	180	
328													
	16	1,6	1	4J2B2D2E		85	29	32	0,8	Pcn	1A	440	
			2	10E		70	20	20	0,1			45	
	19	0,3		Žuvęs medynas						Ucp			Žėlimas
329													
	2	4,1	1	9P1B+E		70	26	26	0,8	Pbn	1	370	
	5	1,2	1	10P+B,E		70	27	30	0,9	Ubl	1	440	
			2	9E1B		50	12	12	0,1			20	
331													
	6	0,7	1	5E1E1P3B+D		85	28	30	0,9	Lcl	2	510	
	7	0,7	1	6J4B+E,P		90	27	30	0,8	Pd	1A	410	
			2	10E		70	15	16	0,1			25	
	8	0,4	1	6P2E2B+D		90	28	32	0,8	Ubl	1	400	
			2	10E		65	15	16	0,2			50	
	9	2,3	1	8J1B1E+D,L		95	29	32	0,8	Pd	1A	450	
			2	10E		65	15	16	0,2			50	
	10	0,7	1	6J3B1E+D,P		90	26	30	0,6	Pc	1A	280	
			2	10E		70	14	14	0,1			25	
	11	1	1	7B3J+D,E,P		90	26	30	0,8	Pc	1A	280	
			2	10E		70	14	14	0,1			25	
	12	1,2	1	6J2B2D+E,P		95	27	32	0,8	Pd	1A	420	
			2	10E		70	16	16	0,1			30	
	13	0,8	1	8P1E1B		90	29	30	0,9	Ubl	1	480	
			2	10E		60	13	14	0,2			45	
	15	0,5	1	5E3J2B		75	21	24	0,6	Lcl	3	270	
	18	0,3	1	7J2B1E+D,P		85	28	32	0,4	Pcn	1A	210	
			2	10E		55	14	14	0,1			25	

Reprezentatyvūs miško sklypai

Kv.	Skl. Nr.	Plo-tas, ha	Ard.	Rūšinė sudėtis	Kil-mė	Am-žius	Auk-štis, m	Skers-muo, cm	Skal-su-mas	Au-ga-vietė	Boni-te-tas	Tūris, m3/ha	Projektuojama ūkinė priemonė / 50 maketas
	22	0,4	1	6P4B		70	16	18	0,5	Pb	4	120	
	23	1,6	1	10P+P,B		65	15	16	1	Pb	4	210	
	24	0,4	1	6B3J1P+E		70	24	24	0,8	Pc	1	260	
	25	0,8	1	10P+B		75	24	24	1	Pbn	2	410	
	28	0,7	1	7P2P1B		105	14	22	0,7	Pa	5A	110	
	29	1	1	8P2P+P		65	11	12	0,8	Pa	5A	120	
332													
	1	0,8	1	7P1E2B		75	25	28	0,8	Ubl	2	340	
			2	10E		60	17	18	0,1			30	
	2	0,3	1	7B3P+E		65	20	20	0,8	Pb	2	200	
	3	6,5	1	10P+B,P		65	13	16	0,9	Pb	5	160	
	4	5,2	1	10P+B,P		60	10	12	0,8	Pa	5A	100	
	5	3,1	1	10P+P		60	8	10	0,7	Pa	5A	70	
	6	2,3	1	8P1P1P+B		60	9	12	0,8	Pa	5A	90	
	7	1	1	9P1P		65	9	12	0,8	Pa	5A	80	
	8	7,3	1	10P+B,P		60	11	14	1	Pb	5	140	
333													
	1	2	1	10P+B		55	9	12	0,7	Pa	5A	80	
	2	2,9	1	7P3P+P,B		65	13	14	0,8	Pb	5	150	
	3	4,6	1	7P3P+P,B		85	16	22	0,9	Pb	5	210	
	4	1	1	6P1P3B+B		115	18	24	0,7	Pb	5	200	
	6	1,2	1	9P1P+B		55	9	10	0,8	Pa	5A	100	
	7	2,3	1	8P2B+E,B		130	17	24	0,8	Pb	5A	190	
	8	2,4	1	6J3B1E+D,P		95	27	32	0,8	Pd	1A	400	
			2	10E		60	10	10	0,1			15	
	11	0,4	1	10P+B		65	11	14	0,8	Pa	5A	110	
	12	0,9	1	6P3P1B		60	11	12	0,8	Pa	5	130	
	13	0,6	1	6P2P2B		120	13	18	0,7	Pa	5B	110	
335													
	2	1,6	1	8P2B		75	25	28	0,7	Ubl	2	300	
			2	8E2B		50	14	14	0,1			25	
	3	0,9	1	7P2B1E		75	27	28	0,8	Nbl	1	380	
			2	9E1B		45	12	12	0,1			20	
	4	0,6	1	4J1B4E1D		95	28	32	0,7	Udp	1A	380	
			2	10E		85	19	18	0,1			35	
	9	0,4	1	6P3P1B+E		105	27	36	0,7	Ubl	2	330	
			2	10E		55	14	14	0,1			25	
	13	0,3	1	5J2B3E+P,D		100	29	34	0,9	Lcl	1A	530	
			2	10E		70	19	18	0,1			35	
	16	0,6	1	6P4B		75	23	26	0,9	Pb	2	330	
	17	1,4	1	10P		85	23	26	0,8	Pb	3	310	
	20	0,9	1	10P+B,E		130	24	26	0,8	Pb	3	330	
			2	10E		45	12	12	0,1			20	
336													
	1	0,2	1	4B3J2P1E		75	23	24	0,8	Pc	1	240	

Reprezentatyvūs miško sklypai

Kv.	Skl. Nr.	Plotas, ha	Ard.	Rūšinė sudėtis	Kilmė	Amžius	Aukštis, m	Skersmuo, cm	Skalsumas	Augavietė	Bonitetas	Tūris, m3/ha	Projektuojama ūkinė priemonė / 50 maketas
			2	10E		65	11	12	0,1			20	
	2	2,7	1	10P+B,P,B		75	24	24	0,9	Pbn	2	370	
	3	0,4	1	8B2P		75	26	26	0,9	Lbl	1A	320	
			2	10E		65	14	14	0,1			25	
	4	0,7	1	5P2P2B1B		65	16	20	0,8	Pb	4	190	
	5	1,2	1	8P2P+B		110	14	22	0,6	Pa	5A	100	
	6	1,6	1	7P2P1P		65	10	12	0,7	Pa	5A	100	
	7	1,2	1	8P1P1B+J		70	27	28	0,9	Lbl	1	440	
			2	10E		55	10	10	0,1			15	
	8	0,9	1	10P+B,P		150	20	28	0,8	Pb	5	240	
			2	10B		40	10	10	0,2			20	
	9	0,6	1	8P2P		70	15	16	0,7	Pb	5	150	
	10	1,3	1	6B4P+E,B,J		35	10	10	0,8	Pb	4	60	
			9	8P2P		150	19	28				15	
	11	1,9	1	7P3B		35	8	8	0,9	Pb	4	100	
			9	10P		130	17	22				5	
	12	3,3	1	10P+P,B		65	16	16	1	Pb	4	230	
	13	7,8	1	10P+P,B		65	12	14	0,9	Pa	5	140	
	14	1,1	1	10P		120	22	26	0,9	Pb	4	320	
	15	2,7	1	10P		120	19	24	0,8	Pa	5	230	
337													
	1	2	1	8P2P+B		65	11	14	0,8	Pa	5A	120	
	2	8,6	1	10P+P,B		65	13	14	1	Pa	5	180	
	3	4,4	1	5P1P1P3B		150	14	24	0,8	Pa	5B	120	
	4	0,4	1	7P2P1P		65	14	14	0,9	Pb	5	180	
	5	1	1	6P2P2B+P,B		110	21	26	0,7	Pb	4	230	
			2	10E		40	8	8	0,2			25	
	6	1,3	1	7P2P1B		120	20	26	0,8	Pa	4	250	
	7	2,1	1	9P1B		75	17	18	1	Pb	4	250	
	8	1,1	1	10P+B		70	18	18	0,9	Pb	4	250	
	9	1,2	1	5B2E2E1P+Ą		100	22	24	0,6	Pb	2	170	
			2	10E		70	12	12	0,1			20	
	10	0,8	1	6J4B+E		80	26	30	0,8	Pc	1A	380	
	11	0,5	1	10P		120	21	26	0,9	Pb	4	300	
			2	10B		30	8	6	0,2			15	
	12	0,6	1	8B2P+D,E		70	19	18	0,8	Pb	2	180	
	14	0,6	1	9B1J+P		70	22	20	0,9	Pb	1	260	
338													
	1	0,5	1	10P		75	12	14	0,8	Pb	5A	130	
	2	0,7	1	10P+P		80	16	18	0,9	Pb	5	210	
	3	3,4	1	10P+B,P,P		130	16	16	0,8	Pa	5A	190	
			2	10B		55	10	10	0,2			20	
	4	2,5	1	7J3B+E,D		95	27	30	0,8	Pd	1A	410	
			2	10E		70	12	12	0,1			20	
	7	2	1	6J3E1B+D,B,E		100	28	32	0,7	Ldp	1A	380	

Reprezentatyvūs miško sklypai

Kv.	Skl. Nr.	Plo-tas, ha	Ard.	Rūšinė sudėtis	Kil-mė	Am-žius	Auk-štis, m	Skers-muo, cm	Skal-su-mas	Au-ga-vietė	Boni-te-tas	Tūris, m3/ha	Projektuojama ūkinė priemonė / 50 maketas
			2	9E1D		50	16	16	0,1			30	
	8	0,5	1	6E2E1B1D+J	K	40	16	16	0,7	Lcl	2	230	
	9	0,7	1	9J1B		45	22	22	0,9	Udp	1A	340	
			2	10E	K	40	7	6	0,1			10	
	10	0,6	1	8B2J+E,D		6	3	4	0,8	Udp	1	5	
			9	10J		100	28	32				3	
341													
	1	8,1	1	10P+E,B		75	25	28	0,8	Pb	2	350	
			2	6B4E		40	12	12	0,2			25	
	2	2,8	1	10P+B,E		70	23	26	0,9	Pb	2	340	
	3	1,7	1	9P1B+E		75	25	26	0,9	Pbn	2	390	
342													
	1	0,6	1	7P3B+E,J		80	26	28	0,7	Pb	1	310	
			2	8E2B		60	16	16	0,1			30	
	3	0,3	1	8P2B+E		105	27	36	0,7	Pb	2	320	
			2	10E		70	15	14	0,1			30	
344													
	11	0,1	1	5E4Ą1B+E,G,L		80	21	24	0,5	Lcs	4	210	
349													
	1	0,2	1	5B2D2J1E		45	22	20	0,8	Ucl	1	220	
	4	1,6	1	6J3B1E+D,Ą		95	27	32	0,7	Udl	1A	360	
			2	10E		60	12	12	0,1			20	
	6	0,4	1	8J1B1E		100	28	36	0,8	Udl	1A	430	
			2	9E1B		50	14	14	0,1			25	
	10	0,8	1	6J1B1E1D1B		100	27	34	0,6	Udl	1A	280	
			2	7E2E1B		35	10	10	0,5			100	
352													
	2	1,7	1	7J3B+E,D		100	27	30	0,7	Pd	1A	360	
			2	10E		70	14	14	0,1			25	
356													
	7	2,3	1	4Ą2G1K1J2D+B,E,U		170	31	68	0,5	Lfs	1	230	
			2	5G2K2L1D		45	15	18	0,2			45	
	11	1,6	1	7D1B2E+K,L,U,Ą		90	32	40	0,6	Lds	1A	350	
			2	4D2G2K2L		30	15	14	0,1			20	
357													
	1	2,4	1	6D1J3E+B		95	32	40	0,5	Lcs	1A	290	
			2	10E		85	24	26	0,2			90	
	2	4,1	1	4D1B2G1Ą1L1K+J,U,E		30	18	16	0,8	Lds	1A	180	
			9	5D1J3E1Ą		100	22	44				30	
	3	2	1	10D+Ą,Ą,B,E		90	33	40	0,8	Lds	1A	530	
			2	7G3E		70	19	18	0,3			80	
	4	6,1	1	4D2B1J3E+P,Ą,L,Ą		105	33	48	0,4	Lcs	1A	230	
			2	5D2G1Ą1J1E		35	16	16	0,3			60	
	5	2,7	1	8J1D1B		100	29	34	0,8	Uds	1A	470	
			2	10E		85	22	22	0,1			40	

Reprezentatyvūs miško sklypai

Kv.	Skl. Nr.	Plo-tas, ha	Ard.	Rūšinė sudėtis	Kil-mė	Am-žius	Auk-štis, m	Skers-muo, cm	Skal-su-mas	Au-ga-vietė	Boni-te-tas	Tūris, m3/ha	Projektuojama ūkinė priemonė / 50 maketas
	6	0,9	1	5D3B1E1E		100	32	38	0,7	Lcs	1A	420	
			2	9E1G		80	19	20	0,2			70	
	7	0,8	1	5E3D1J1B+Ą,P,L		95	28	32	0,6	Lcs	2	340	
	8	0,5	1	6J2B2D		20	15	16	0,9	Uds	1A	190	Neugdyti
			9	10J		90	28	32				1	
	9	0,8	1	7J1B2E+Ą,D		95	29	34	0,8	Uds	1A	450	
			2	10E		70	18	18	0,1			35	
	10	0,8	1	4J2J1D3E+D,E,E		95	28	34	0,8	Uds	1A	400	
	11	1,7	1	9J1E+D,B		95	29	36	0,8	Uds	1A	460	
			2	10E		80	19	20	0,1			35	
	12	0,6	1	6B2J2D		20	15	14	0,9	Lds	1A	150	
			9	10Ą		150	31	46				2	
	13	1,5	1	6D2B2J+Ą		20	16	14	1	Lds	1A	210	
			9	10Ą		150	31	46				2	
	14	0,6	1	6D1B1Ą1E1J		30	20	20	0,9	Lds	1A	250	
			9	3E2B2D3Ą		100	26	30				30	
	15	1,2	1	6D2B1J1G+E		35	18	18	0,5	Lds	1	120	
			9	4D2E1B2Ą1J		95	32	46				40	
	16	3,1	1	3E2D2B2Ą1J		95	26	32	0,3	Lds	3	160	
			2	4D2B1J2G1E		35	17	16	0,3			60	
358													
	1	3,2	1	7D1B1J1E+Ą,K,L,Ą,K		95	33	42	0,8	Lcl	1A	500	
			2	7E3G		60	20	20	0,2			90	
	4	1,9	1	8D1B1E+J		90	32	36	0,9	Lcs	1A	560	
			2	10E		80	22	22	0,3			130	
	5	1,8	1	8J2B+D		90	29	32	0,9	Pd	1A	520	
			2	10E		70	15	16	0,1			25	
	7	0,6	1	6B3J1D+P,E		80	26	26	0,8	Pc	1A	290	
			2	10E		60	12	12	0,1			20	
	8	6,7	1	7P2B1B+E,D,J		85	25	30	0,8	Pb	2	340	
			2	10E		60	12	12	0,1			20	
	13	3	1	8B1J1P+E,J		75	24	24	0,8	Pc	1	260	
			2	10E		60	10	10	0,1			15	
359													
	5	1,2	1	6B2J1E1P+D		80	25	26	0,8	Pc	1	270	
			2	10E		60	13	14	0,1			25	
	8	4,1	1	7P3B+E		80	25	28	0,7	Pb	2	300	
			2	10E		75	18	18	0,1			35	
	12	1,9	1	8B1J1P+E,D		70	20	20	0,8	Pb	2	200	
			2	10E		50	10	10	0,2			30	
	13	1,3	1	4P1E3B2B+P		45	15	16	0,6	Pb	3	130	
	14	6,5	1	6B4J+D,P,E		75	24	26	1	Pc	1	310	
			2	10E		50	10	10	0,2			30	
	16	0,4	1	4B2D2J2E		75	27	28	0,7	Lcs	1A	270	
			2	10E		60	16	16	0,2			60	

Reprezentatyvūs miško sklypai

Kv.	Skl. Nr.	Plo-tas, ha	Ard.	Rūšinė sudėtis	Kil-mė	Am-žius	Auk-štis, m	Skers-muo, cm	Skal-su-mas	Au-ga-vietė	Boni-te-tas	Tūris, m3/ha	Projektuojama ūkinė priemonė / 50 maketas
	18	0,4	1	10D+J,B		80	31	36	0,9	Ldp	1A	540	
			2	10E		60	16	16	0,1			30	
360													
	12	0,9	1	7D2B1E+Ą,K		95	32	38	0,7	Lcl	1A	430	
			2	10E		85	24	24	0,2			90	
	13	1,8	1	4D3J1B2E+Ą,K,J		95	32	44	0,6	Lcs	1A	340	
	28	2,6	9	Pelkė 10J		85	21	26		Pd		20	
361													
	12	1,3	1	5D3J1B1Ą+Ą,E		95	32	46	0,5	Lds	1A	280	
			2	8E1E1D		80	22	22	0,1			40	
362													
	19	0,1	1	7B1P1E1Ą		95	29	34	0,6	Lcs	1A	250	
			2	8E2Ą		35	10	10	0,2			35	
364													
	5	0,8	1	9D1J+Ą,B		100	32	50	0,6	Ldp	1A	360	
			2	10E		80	22	22	0,1			40	
449													
	2	2,1	1	8J2J		70	25	28	0,8	Udp	1A	360	
	3	0,9	1	6J2B1D1Bt		10	5	6	0,6	Pd	2	20	
			9	10J		65	24	28				15	
	4	1,1	1	7J2J1B		60	25	26	0,9	Pd	1A	420	
	5	0,5	1	6J1J2B1Bt+D		35	19	20	0,7	Uds	1A	220	
04	Paparčių girininkija												
1													
	1	0,2	1	5E2L1B1D1E		110	31	38	0,4	Ščp	2	220	
	2	10,7	1	4E2L1Ą1D1P1E		110	31	38	0,5	Ščp	2	280	
	3	1,8	1	5E2G1B1Bt1D+Ą	K	26	14	14	0,7	Nds	1A	180	
			9	10P		130	29	34				5	
	4	1,8	1	5E3E1Ą1Bt		100	30	36	0,5	Ncp	2	270	
	5	0,6	1	8Bt1E1B		20	13	12	0,5	Ncp	1	110	
2													
	1	5,1	1	4P2Ą2D1E1L+B,E		105	30	36	0,7	Ščp	1	370	
	2	2,9	1	10P+P,E		105	31	36	0,7	Ščl	1	420	
	3	1	1	7Bt3Bt		25	15	14	0,6	Lcp	1	140	
	4	0,5	1	9J1J		25	15	14	0,7	Lcp	1	160	
	5	0,8	1	9J1J		25	15	14	0,5	Lcp	1	110	
	6	2	1	4D2B2L1Ą1J		25	16	14	0,4	Ncp	1A	60	
			9	7E3P		100	30	36				20	
	7	4,9	1	3E3D2P1Ą1E+L,Bt		85	28	32	0,6	Šds	2	340	
	10	2	1	4E2P2E1Ą1L+D		85	28	30	0,6	Ščl	2	340	
	11	6,2	1	3E3E2D1Ą1Bt+Ą,E		110	32	36	0,4	Nds	1	210	
3													
	1	1	1	8P2E+E		120	30	32	0,7	Ncl	1	380	
	2	1,2	1	6B2D2J+E		25	17	14	0,6	Ncp	1	120	

Reprezentatyvūs miško sklypai

Kv.	Skl. Nr.	Plo-tas, ha	Ard.	Rūšinė sudėtis	Kil-mė	Am-žius	Auk-štis, m	Skers-muo, cm	Skal-su-mas	Au-ga-vietė	Boni-te-tas	Tūris, m3/ha	Projektuojama ūkinė priemonė / 50 maketas
	3	2,5	1	6P2E2E+Ą		125	32	40	0,5	Ščl	1	290	
	4	0,6	1	6P2E2E+Bt		125	32	38	0,5	Ščl	1	290	
	5	2,7	1	4E2P2D1B1E		110	32	38	0,4	Ščp	1	230	
	6	0,6	1	4E2P2D1B1E		110	32	38	0,3	Ščp	1	180	
4													
	6	1,4		Miško aikštė						Pc			Žėlimas
5													
	14	5,8	1	6P3E1E+B,J		90	28	34	0,7	Pcn	1	330	
	16	0,5	1	10J		9	7	6	0,8	Pc	1	50	
	17	0,2	9	Žuvęs medynas 8P2E		90	27	30		Pc		30	Žėlimas
6													
	1	1	1	6P3E1E+J,Ą		130	33	38	0,5	Ncl	1A	290	
	2	4,8	1	7P1E1E1P		120	27	34	0,8	Pcn	2	400	
	5	6,8	1	4P3B2J1E		100	28	30	0,6	Pcn	1	310	
10													
	1	0,7	1	10Bt		45	21	24	0,6	Ldp	1A	190	
	15	0,8		Miško aikštė						Ucl			Žėlimas
	16	0,6		Pelkė						Pc			
	18	0,3	1	10Bt		45	21	24	0,6	Ldp	1A	190	
11													
	13	0,9	1	9P1E		140	30	44	0,7	Ščl	1	390	
			2	10E		65	20	22	0,2			80	
12													
	1	0,8	1	3E2P2D2E1L+Ą		135	33	42	0,5	Šds	1	290	
	11	0,9	1	8E2Bt		120	32	38	0,4	Ldp	1	240	
	14	2,7	1	7P2E1D+L,L,B,E		130	32	30	0,5	Šdp	1	290	
	15	2	1	8E2D+P,E,Ą		85	28	30	0,5	Ncl	2	250	
	17	3,1	1	7P3E+E,D		130	32	38	0,5	Ncl	1	260	
13													
	2	0,9		Miško laukymė						Pcn			
	3	1,9		Pelkė						Pc			
14													
	5	1	1	5P3P1J1Ą+B,E		135	32	40	0,6	Ncl	1	330	
			2	2B2J2Bl2E2Bt		30	17	18	0,1			15	
	9	0,8	1	9P1P		135	32	38	0,7	Ncl	1	430	
	10	0,6	1	9Bt1Gl+J,P		55	20	22	0,6	Ldp	1	180	
15													
	5	0,7	1	9B1E+J		25	18	18	0,7	Lcl	1A	140	
	6	0,6		Miško pelkė						Pc			
20													
	1	5	1	8P2P+E		190	28	46	0,7	Nbl	2	350	
			2	8E2P		80	20	20	0,2			80	
53													
	11	1,2	1	6J2E1B1J+D		80	27	32	0,6	Pcn	1A	300	
			2	10E		60	16	16	0,1			30	

Reprezentatyvūs miško sklypai

Kv.	Skl. Nr.	Plotas, ha	Ard.	Rūšinė sudėtis	Kilmė	Amžius	Aukštis, m	Skersmuo, cm	Skalsumas	Augavietė	Bonitetas	Tūris, m3/ha	Projektuojama ūkinė priemonė / 50 maketas
55													
	8	1,6	1	9P1B+E		130	16	24	0,8	Pb	5A	180	
56													
	8	1,4	1	10P+B		130	17	24	0,9	Pb	5A	220	
63													
	3	0,5	1	8J1B1E+D		90	28	32	0,8	Pcn	1A	440	
	4	0,4	1	10J		3	2	2	0,6	Pcn	1A	5	Neugdyti
			9	10J		90	28	32				20	
	5	0,9	1	5J2B2E1P		90	28	32	0,8	Pcn	1A	440	
			2	10E		60	18	18	0,1			35	
	19	1,2	1	7E3P	K	3	1	0	0,7	Nbl	1	5	Neugdyti
			5	10B		3	1,5	2					
			9	10P		120	29	38				5	
	20	0,3	1	5J2E1E1B1P		90	28	32	0,6	Pcn	1A	310	
			2	10E		50	16	16	0,1			30	
64													
	6	0,9	1	4E1E3B2J		15	8	8	0,6	Pcn	1A	100	Neugdyti
			9	8P2J		120	29	38				40	
	7	0,4	1	3J2B1E1P1Bt1J1E		80	25	26	0,6	Pcn	1A	260	
65													
	5	0,4	1	8P2B+P		125	20	26	0,7	Pb	5	200	
	6	1,1	1	6P3E1B+Ą		90	30	38	0,7	Ncl	1	390	
			2	10E		60	18	18	0,3			100	
66													
	1	1,1	1	8P2B+P	K	70	24	24	0,7	Lbl	2	280	
			2	10E		50	18	18	0,2			70	
	2	1,5	1	6P2P2B		90	21	26	0,5	Pb	3	150	
			2	10B+E		60	12	12	0,2			25	
	3	0,2		Miško pelkė						Pb			
	7	0,1		Miško pelkė						Pb			
	8	0,6	1	10P		80	12	18	0,6	Pb	5A	90	
80													
	5	4,6	1	6P3P1B		115	13	18	0,9	Pa	5B	140	
	8	2,3	9	Pelkė 10P		70	22	24		Pb		5	
93													
	9	1,5	1	7J3B+Bt		25	13	14	0,8	Pc	1	130	
	10	8,1		Pelkė						Pc			
	11	1,2	1	6B3J1Bt		30	15	14	0,8	Pc	2	130	
103													
	10	0,5	1	7B3P		65	23	24	0,7	Pbn	1	210	
			2	10E		50	10	10	0,2			35	
	11	0,6	1	8P2B		70	20	20	0,9	Pb	3	270	
	13	0,7	1	7P3B+E		140	20	28	0,7	Pb	5	200	
104													
	4	3,4	9	Pelkė 10J		65	22	24		Pc		20	

Reprezentatyvūs miško sklypai

Kv.	Skl. Nr.	Plotas, ha	Ard.	Rūšinė sudėtis	Kilmė	Amžius	Aukštis, m	Skersmuo, cm	Skalsumas	Augavietė	Bonitetas	Tūris, m3/ha	Projektuojama ūkinė priemonė / 50 maketas
105													
	4	1,3	1	4J2E2P1B1J+D		75	25	28	0,7	Pcn	1A	310	
	7	1,2	1	8J2B+J		45	19	18	0,9	Pcn	1	270	
113													
	4	0,7	1	7B3P+E		60	20	20	0,7	Pbn	2	180	
	5	10,5	1	8P2B+P		140	17	20	0,9	Pa	5A	220	
	6	1,5	1	9P1B		140	14	22	0,6	Pa	5B	110	
114													
	1	0,9	9	Miško pelkė 10B		50	16	16		Pb		5	
	2	3,2	1	10P		130	15	20	0,6	Pa	5A	120	
123													
	2	4,4	1	6P1P3B		150	17	24	0,7	Pa	5A	150	
	3	1,1	1	6P1P3B		80	24	28	0,8	Lbl	2	310	
	5	0,3	1	10B+P		70	18	18	0,7	Ubl	3	150	
124													
	1	0,8	1	10P		130	15	20	0,6	Pa	5A	120	
139													
	12	1,9	1	8P2B		25	4	4	0,6	Pb	5	25	
154													
	1	0,9	1	7B3P+J		65	23	32	0,3	Pcn	1	80	
	2	0,4		Trasa (platesnė nei 10 m.)									
	3	0,4	1	8J1B1Bt		65	22	30	0,7	Pcn	1	260	
	4	1,7	1	10B		55	24	26	0,9	Pcn	1	280	
	5	4,1	1	10B+P,D,E		30	19	16	0,9	Pcn	1	210	
	6	0,7	1	10B+P		30	19	18	0,7	Pcn	1	160	
	7	10	1	8B2P		25	12	14	0,4	Pbn	2	40	
	8	0,8	1	4B3B2J1D		45	22	24	0,7	Pcn	1	200	
	9	0,4	1	8B2B+D		25	15	16	0,7	Pcn	1	120	
	10	0,8		Kitos žemės						Pcn			
	11	0,9	1	7B3B+D		45	21	20	1	Pcn	1	280	
	12	0,4	1	7B3P		25	13	14	0,5	Pbn	2	50	
	13	4,7	1	9B1P		30	15	14	0,8	Pbn	2	120	
155													
	1	0,5		Trasa (platesnė nei 10 m.)									
	2	1,7	1	9B1P		30	16	16	0,7	Pcn	2	120	
	3	1,5	1	7P3B+D		15	7	12	0,5	Pcn	1	45	
	4	0,8	1	7B3E+D		35	21	24	0,7	Pdn	1	180	
	5	0,9	1	9B1P		30	16	12	0,9	Pcn	2	160	
	6	2,9	1	9B1P		20	11	10	0,5	Pcn	2	50	
	7	1,8	1	9B1P		30	16	12	0,9	Pcn	2	160	
	9	2,1	1	9J1D		5	3	4	0,5	Pcn	1	5	
			9	10J		85	23	36				5	
156													
	1	1,6	1	10B+B,B,D,J		45	22	26	0,8	Pcn	1	220	
	2	5	9	Kitos žemės 10B		20	9	12		Pbn		10	

Reprezentatyvūs miško sklypai

Kv.	Skl. Nr.	Plo-tas, ha	Ard.	Rūšinė sudėtis	Kil-mė	Am-žius	Auk-štis, m	Skers-muo, cm	Skal-su-mas	Au-ga-vietė	Boni-te-tas	Tūris, m3/ha	Projektuojama ūkinė priemonė / 50 maketas
	3	2,6	1	7B3P		20	9	14	0,5	Pbn	2	30	
	4	0,3	1	7B3P		30	13	14	0,6	Pbn	2	60	
	5	0,6	1	7J1B2D+Bt		45	21	24	0,8	Pdn	1	290	
	6	0,4	1	10B		45	25	24	1	Pcn	1A	340	
	7	1,4	1	10B+D,B		35	20	18	1	Pcn	1	250	
	8	1,9	1	6D2J2Bt+Gl,Bl,S		10	11	8	1,3	Pdn	1A	150	
			9	9P1Ą		120	22	44				5	
157													
	1	1,8	1	7B3P		20	9	14	0,4	Pbn	2	25	
	2	0,5	1	9B1B		55	21	24	0,9	Pcn	1	220	
	3	7,5	1	7B3P		30	13	14	0,6	Pbn	2	60	
	4	4,4	1	10B+B,P,D		30	19	16	0,9	Pcn	1	210	
	5	0,4	1	9D1Bt+B,Ą		55	25	32	0,8	Ldp	1A	320	
	6	0,4	1	3E3B3D1P+E		45	20	32	0,5	Lcl	1	180	
	7	2,4	1	6E3E1P+Ą,B		65	25	40	0,6	Lcl	2	250	
	8	0,8	1	10B+E		45	24	22	0,8	Pcn	1A	260	
	9	0,7	1	7B3E+Ą,B,D,Bt,E,E		45	26	26	0,8	Pcn	1A	270	
158													
	1	1,1	1	10B+P,D,E		35	19	16	0,9	Pcn	1	210	
	2	1,1	1	10B+E,E		35	25	22	1	Pcn	1A	340	
	4	0,5	1	10B+J,E		35	21	16	1	Pcn	1	270	
			2	10E		30	12	12	0,1			20	
	5	0,9	1	10J		5	5	4	0,5	Pdn	1A	20	
			9	10J		85	24	36				5	
178													
	1	4,6	1	4B2D2U1Bt1E+K,Ą,G,L		50	27	26	0,8	Ndp	1A	250	
	2	0,6	1	8Bt2J+B		55	20	22	0,7	Udp	1	210	
	3	0,9	1	3Bt2B2U1D2J		50	19	20	0,5	Ldp	1	170	
	4	0,3	1	10Bt+J,G		40	18	18	1	Ndp	1	260	
	5	0,5		Miško laukymė						Ndp			
	6	1,3	1	8L2E+Ą,Bt,K	K	60	27	26	0,9	Nds	1A	470	
	7	14,8	1	7E1E2U+Bt		110	31	38	0,4	Nds	2	210	
179													
	1	9	1	6B2D2Bt+U,Ą,Bl		35	23	24	0,8	Nds	1A	220	
			2	10V		25	12	10	0,1			15	
	2	20,7	1	6Bt1D1U1B1G+Ą,Bl		20	13	12	0,3	Nfs	1	50	
			9	5E2D1Ą1U1E		110	29	38				80	
	3	6,6	1	5E1E2Bt1U1B		110	30	40	0,4	Nds	2	200	
	4	0,7	1	10D+E		35	21	18	0,9	Ndp	1A	300	
	5	1,2	1	6E1E3D+B,Ą		110	31	44	0,7	Ncl	2	390	
	6	0,6	1	10D		35	20	18	0,8	Ndp	1A	240	
			9	6E2D2Ą		90	29	36				5	
181													
	1	23,8	1	3E2E1D1U1Ą1Bt1B		110	29	38	0,3	Nds	2	150	
			2	10Bt		15	8	8	0,1			10	

Reprezentatyvūs miško sklypai

Kv.	Skl. Nr.	Plo-tas, ha	Ard.	Rūšinė sudėtis	Kil-mė	Am-žius	Auk-štis, m	Skers-muo, cm	Skal-su-mas	Au-ga-vietė	Boni-te-tas	Tūris, m3/ha	Projektuojama ūkinė priemonė / 50 maketas
	2	0,2	1	6B2D2Bt		25	18	16	0,8	Ncl	1A	170	
	3	0,6	1	7B1D2E		15	14	10	0,9	Ncl	1A	130	Neugdyti
182													
	1	3,7	1	5E3D1Bt1L+Ą		110	29	42	0,6	Nds	2	290	
	2	20,5	9	Miško aikštė 4E3D2Ą1U		110	28	40		Nds		80	Žėlimas
	3	2,4	1	7Bt1Gl1B1U+G,Bl,D,E		30	20	22	0,9	Ndp	1A	260	
	4	1		Pašarų aikštelė						Ldp			
	5	1,6	1	6Bt2D2B+U,K,G		35	17	16	0,6	Ldp	1	150	
	6	1,2	1	7D2Bt1E+U		75	28	38	0,6	Nds	1	270	
485													
	1	0,9	1	10J		65	26	30	0,7	Pd	1A	340	
	2	0,6		Miško pelkė						Pc			
	3	0,3		Miško pelkė						Pc			
	4	0,7	1	5Gl1Bt4J+D		55	16	32	0,6	Pd	2	160	
	5	0,8		Miško pelkė						Pc			
	6	2,8	1	4K3L2Bt1Ą		40	17	16	0,4	Šds	1	80	
	7	0,2		Miško laukymė						Lcl			
	8	11,5		Miško laukymė						Lcl			
	9	3,1	1	10Gl+Ą,G,Kk,Bt		50	14	28	0,5	Ldp	3	90	
	10	0,5		Miško laukymė						Lcl			
	11	2,1		Miško laukymė						Lcl			
	12	1,3	1	10Bt		5	7	6	0,6	Šds	1A	45	
	13	0,4		Miško laukymė						Ncl			
	14	2,6	1	10Bt		50	19	20	0,4	Šds	1	110	
	15	0,6	5	Miško laukymė 10Bt+U		10	8	8		Ndp			
	16	5,1	1	10Bt+Gl,U,Ą,K		45	16	18	0,3	Šds	2	60	
	17	4,5	1	10Bt+K,U,K,Gl		45	18	20	0,5	Lds	1	130	
489													
	1	0,5	1	10D		40	23	28	0,7	Lcl	1A	260	
	2	0,4		Miško pelkė						Pc			
	3	0,5	1	10J+B		60	22	28	0,8	Pcn	1	300	
	4	2,1	1	7B1D2Bt		60	27	32	0,7	Udp	1A	240	
	5	0,7	1	3J3J4B		20	13	14	0,6	Ucl	1	120	
	6	0,5		Žuvęs medynas						Udp			Žėlimas
	7	0,5		Miško laukymė						Ucl			
	8	0,7	1	10J+B,Bt		60	25	30	0,9	Udp	1A	410	
	9	0,6	1	5B3D2P+J		60	26	36	0,5	Ldp	1A	170	
	10	0,2		Miško laukymė						Ncl			
	11	1,4	1	10P+B	K	45	24	28	1	Ncl	1A	410	
490													
	12	2	1	5Ą1K4L		60	23	40	0,8	Šds	1	270	
	13	1	1	8J2Bt+J		55	21	28	0,7	Pcn	1	240	
	16	1,2	1	5J3B1Ą1Bt+D,L,B		75	24	32	0,7	Lcl	1	300	
	19	0,4		Miško pelkė						Pc			
499													

Reprezentatyvūs miško sklypai

Kv.	Skl. Nr.	Plo-tas, ha	Ard.	Rūšinė sudėtis	Kil-mė	Am-žius	Auk-štis, m	Skers-muo, cm	Skal-su-mas	Au-ga-vietė	Boni-te-tas	Tūris, m3/ha	Projektuojama ūkinė priemonė / 50 maketas
	1	0,3	1	10E+B	K	35	19	24	1,1	Lcl	1A	380	
	3	1,4	1	10B		65	27	30	0,7	Lcl	1A	260	
			2	10E		50	18	20	0,1			35	
	4	1,6	1	10E+B,Gl	K	35	19	24	1,1	Lcl	1A	380	
	5	6,6	1	10B		60	24	26	0,9	Lbl	1	280	
	6	0,8	1	7B3B+E		50	20	20	0,7	Pbn	2	180	
	7	0,6	1	10P+P,B		30	6	10	0,5	Pa	4	35	
	8	0,6	1	7B3P		50	21	26	0,7	Pb	1	180	
	9	1,8	1	8B2D		60	24	24	1,1	Pcn	1	350	
	11	0,7	1	7E3B	K	40	20	26	0,8	Ldp	1	310	
	12	0,6		Miško laukymė						Lcl			
	13	1,5	1	8P1P1B		35	9	10	0,8	Pa	4	90	
	14	1,6	1	10P+B		30	4	8	0,6	Pa	5A	20	
	15	0,8	1	7P3B		30	7	12	0,6	Pb	4	50	
	16	1,4	1	10B+D		60	26	34	0,6	Ldp	1A	210	
	17	0,7	1	10E+B	K	40	22	28	1	Ldp	1A	400	
504													
	1	0,8		Miško laukymė						Ščp			
506													
	1	0,6	1	7B2E1J		55	20	18	0,8	Pcn	2	200	
			2	10E		45	14	14	0,2			50	
	2	0,3	1	6P3B1E		100	23	22	0,8	Pcn	3	290	
			2	10E		50	14	14	0,2			50	
	3	0,3	1	8B2J		55	22	20	0,8	Pcn	1	230	
	4	3	1	5Bt3J2B		25	15	14	0,7	Pc	1	170	
	5	1,5	1	6Bt3J1E		45	21	18	1	Lds	1A	350	
	6	0,2	1	5E3E2J		100	28	36	0,7	Ldp	2	370	
	7	0,2		Miško pelkė						Pc			
	8	0,4		Miško laukymė						Ldp			
512													
	1	0,5	1	3B2J2Bt1E1P1D		70	26	28	0,5	Lcp	1A	160	
			2	10E		50	16	16	0,2			60	
529													
	7	1,9	1	8P2B		80	17	26	0,7	Pb	4	170	
	8	0,6		Miško pelkė						Pb			
	9	0,4	1	10P		80	28	46	0,7	Lbl	1	350	
532													
	7	4,5		Pelkė						Pc			
	8	0,5		Pelkė						Pc			
	9	1,3	1	8J2J+P,B		55	21	24	0,8	Pcn	1	300	
	12	0,6		Miško pelkė						Pc			
536													
	1	0,2	9	Miško pelkė 10Bt		40	16	18		Pc		10	
	3	1	1	9Bt1J+B,K		35	17	16	0,8	Pcn	1	190	
	7	0,2	1	8Bt1U1J		35	15	16	0,6	Ldp	2	130	

Reprezentatyvūs miško sklypai

Kv.	Skl. Nr.	Plo-tas, ha	Ard.	Rūšinė sudėtis	Kil-mė	Am-žius	Auk-štis, m	Skers-muo, cm	Skal-su-mas	Au-ga-vietė	Boni-te-tas	Tūris, m3/ha	Projektuojama ūkinė priemonė / 50 maketas
	10	0,4	1	8Bt2J		35	15	18	0,6	Pcn	2	120	
	19	0,4		Miško pelkė						Pc			
06 Žiežmarių girininkija													
1													
	4	0,6	1	8Ą2L+K,Ą,K		180	28	50	0,8	Ndp	2	340	
			2	10L		50	17	18	0,1			25	
	12	4,7	1	7Ą2L1Ą+K,K,L,U,G		180	28	52	0,8	Ndp	2	340	
			2	5K5G		30	10	10	0,1			10	
2													
	23	3,4	1	7Ą2L1L+B,Sb		170	27	60	0,3	Ndp	2	120	
			2	5G3L2K		40	14	14	0,1			15	
3													
	1	4,3	1	5Ą3L1L1L+G,K,E		170	28	58	0,5	Ndp	2	210	
			2	4L4G2K		40	14	14	0,1			20	
	14	0,2	1	4K3D2Ą1G+L,B		90	25	38	0,6	Ndp	1	200	
4													
	19	1,2	1	6M4P+Ą,E	K	120	35	52	0,8	Ncl	1	590	
	20	2,1	1	7P2Ą1E+Ą	K	120	31	40	0,8	Ncl	1	440	
5													
	6	0,6	1	3J2Ą2L1K1E1D		70	26	32	0,4	Udp	1A	190	
	7	0,5	1	8Ą1L1E		170	28	58	0,6	Ndp	2	260	
	8	0,2	1	5L2L2K1E+Ą		80	25	32	0,6	Ndp	1	260	
	9	2,1	1	7Ą2L1E+L		170	27	54	0,6	Ndp	2	240	
			2	10L		50	15	16	0,1			20	
	15	2,4	1	8Ą2L+E		170	26	50	0,6	Ndp	2	230	
			2	9L1K		40	15	16	0,1			20	
10													
	4	0,6	1	6B3L1E		80	29	34	0,8	Ndp	1A	300	
			2	7E3L		50	14	14	0,2			50	
23													
	21	0,6	1	7J3E+E		50	20	20	0,7	Pcn	1	210	
29													
	7	0,5	1	7J2J1E+B		50	21	24	0,7	Pcn	1	270	
	9	0,2	1	6P3E1E		115	29	42	0,8	Ncl	1	420	
			2	10E		50	16	16	0,1			30	
	10	0,5	1	5J2J2E1E		85	23	32	0,6	Pcn	1	230	
30													
	7	1,7	1	8P1E1E		120	30	42	0,7	Ncl	1	380	
			2	10E		60	16	16	0,1			30	
	18	0,7	1	7P2E1E		120	31	42	0,9	Ncl	1	500	
			2	10E		70	16	16	0,1			30	
	20	1	1	9J1E+B		30	17	18	0,7	Pc	1	180	
	21	0,6	1	10E+B	K	30	12	12	0,9	Ncp	2	190	
	22	2,8	1	7P2E1E		120	29	40	0,8	Nbl	2	410	

Reprezentatyvūs miško sklypai

Kv.	Skl. Nr.	Plo-tas, ha	Ard.	Rūšinė sudėtis	Kil-mė	Am-žius	Auk-štis, m	Skers-muo, cm	Skal-su-mas	Au-ga-vietė	Boni-te-tas	Tūris, m3/ha	Projektuojama ūkinė priemonė / 50 maketas
			2	10E		60	16	16	0,1			30	
33													
	7	0,5	1	8L1B1E		75	25	26	0,8	Nds	1	380	
	9	1	1	8J2E+B		85	26	28	0,7	Pcn	1A	340	
	12	0,6	1	7E3J+B		85	26	32	0,7	Pcn	2	340	
37													
	8	0,1	1	8P1B1E+J		105	30	40	0,7	Ncl	1	370	
			2	10E		60	14	14	0,2			50	
	9	0,2	1	10E+P		60	14	14	0,5	Nbl	4	130	
			9	8E2P		105	28	40				10	
38													
	7	4,8	1	7P2E1E		120	32	40	0,9	Ncl	1	520	
			2	10E		50	16	16	0,2			30	
	8	2,7	1	7P2E1E		115	31	34	1	Nbl	1	550	
			2	10E		60	17	16	0,2			30	
41													
	2	1,3	1	8E1B1J		90	28	34	0,7	Pcn	2	360	
	10	1,8	1	4J3E2B1D		75	26	28	0,7	Pcn	1A	350	
			2	10E		50	12	12	0,1			20	
	24	1,2	1	7E2J1B+P		105	29	34	0,7	Pcn	2	380	
43													
	6	5,4		Pelkė						Pa			
	8	4,8	1	7P3B+E		100	19	24	0,7	Pb	4	230	
44													
	1	0,9		Pelkė						Pa			
	3	1,5	1	9P1B+E		105	25	32	0,7	Pbn	3	300	
			2	10E		50	12	12	0,2			45	
	4	0,9	1	10P+E,E,D		105	30	34	0,8	Lbl	1	450	
			2	10E		40	11	12	0,1			20	
	5	0,7	1	5P5E+B,D		105	28	34	0,4	Lbl	2	180	
	9	4,2	1	6P3B1E		100	23	26	0,7	Pbn	3	270	
			2	10E		40	12	10	0,2			45	
45													
	3	3,6	1	6E2Ą1E1J+L,B,G		130	31	40	0,4	Ncl	2	220	
	10	0,8	1	6E3Ą1U+B,E,Bt		120	31	50	0,3	Ndp	2	140	
	15	0,3	1	6E3Ą1U+B,E,Bt		120	31	50	0,3	Ndp	2	140	
46													
	4	2,1	9	Miško aikštė 5Ą2E2J1U+K,L		180	28	80		Ldp		50	Žėlimas
	10	1,9	1	9J1B+E		65	26	26	0,8	Pc	1A	370	
	12	1	1	6E2B2Ą+B,E,D		60	19	24	0,3	Ldp	3	120	
47													
	2	1,5	1	5E2E1P1B1E+P,L		100	30	36	0,6	Ncp	2	340	
51													
	14	0,8	1	7E1E1Ą1P		110	30	34	0,6	Ncl	2	340	
	15	0,7	1	7E2E1Ą+P		110	31	42	0,7	Ncl	2	390	

Reprezentatyvūs miško sklypai

Kv.	Skl. Nr.	Plo-tas, ha	Ard.	Rūšinė sudėtis	Kil-mė	Am-žius	Auk-štis, m	Skers-muo, cm	Skal-su-mas	Au-ga-vietė	Boni-te-tas	Tūris, m3/ha	Projektuojama ūkinė priemonė / 50 maketas
55													
	19	0,2	1	5P2E2B1E		190	31	70	0,7	Ncl	1	380	
			2	10E		50	14	14	0,1			25	
	27	0,3	1	7P2E1E		190	31	70	0,7	Nbl	1	400	
56													
	12	0,8	1	8E1E1P+J,B,J		140	30	40	0,7	Pcn	2	380	
	13	0,4	1	5P3E1P1B+D,E		180	28	44	0,8	Ncl	2	420	
	15	1,2	1	10J		70	26	28	0,6	Pcn	1A	280	
	16	1	1	4P2E2E1P1B+J		140	30	40	0,7	Lcp	1	360	
			2	10E		40	14	14	0,1			25	
	23	1	1	5P4E1B+Ą		150	30	48	0,7	Ncl	2	380	
57													
	4	0,2	1	9P1E	K	60	27	30	0,8	Ncl	1A	390	
58													
	19	1,3	1	9P1B		70	27	28	0,7	Nbl	1	340	
	20	0,5	1	9P1B		70	27	28	0,7	Nbl	1	340	
59													
	9	0,4		Žuvęs medynas						Pc			Žėlimas
68													
	1	1	1	6L2L2Ą+E,D		100	29	40	0,8	Nds	1A	440	
	2	0,7	1	7L2L1Ą+U		100	30	44	0,8	Nds	1A	470	
69													
	4	1,4	1	5L1E1D1Ą1L1U+B,K		80	29	32	0,8	Nds	1A	440	
70													
	2	1,8	1	6Ą2J1L1E+U		130	29	60	0,4	Lds	1	180	
			2	7L2J1UBt		30	14	16	0,1			20	
	6	1,5	1	6Ą1U1B2E+D,L		130	29	60	0,4	Nds	1	180	
			2	8L2U		30	14	16	0,2			40	
73													
	21	0,5	1	7Ą2Ą1E+B,L		120	27	46	0,7	Nds	2	280	
74													
	1	1,2	1	5L2D1B1E1Ą+U,K,L		80	28	32	0,7	Lds	1A	390	
	2	1	1	5L2L1D1E1B+K,Ą		75	28	30	0,8	Lds	1A	420	
	3	1	1	5E4L1U+B		95	28	34	0,6	Lds	2	300	
	4	2	1	6Ą3B1E+E,L,D		100	29	36	0,7	Lds	1	340	
			2	8E2L		40	14	14	0,1			25	
	6	3,3	1	5L2B1Ą1D1E+K		75	26	32	0,6	Lds	1A	320	
	7	3,3	1	6L2D1B1E+K,J,Ą		75	26	30	0,8	Lds	1A	420	
	8	1,7	1	2Ą2B2L2E2K+J		90	26	36	0,5	Lds	1	200	
	10	0,8	1	7L2B1Ą		75	26	30	0,7	Lds	1A	360	
	11	0,4	1	7Ą2E1L+K	K	60	24	26	0,7	Nds	1A	250	
	12	0,2		Miško poilsiavietė						Ndp			
	13	0,9	1	6L2Ą2K+U,Ą		70	24	28	0,7	Lds	1	300	
			2	8L2K		40	15	16	0,1			20	
	14	0,8	1	6Ą3L1K+U		70	26	32	0,8	Lds	1A	310	

Reprezentatyvūs miško sklypai

Kv.	Skl. Nr.	Plo-tas, ha	Ard.	Rūšinė sudėtis	Kil-mė	Am-žius	Auk-štis, m	Skers-muo, cm	Skal-su-mas	Au-ga-vietė	Boni-te-tas	Tūris, m3/ha	Projektuojama ūkinė priemonė / 50 maketas
79													
	4	0,7	1	8B2L+Bt		40	24	24	0,7	Nds	1A	210	
	5	1,1	1	7L3L+U,Ą		75	26	30	0,6	Ndp	1A	260	
	6	0,7	1	7L2L1B+D,E,U,K,Ą		75	26	30	0,8	Ndp	1A	370	
81													
	1	1	1	5Ą3E1L1L		140	29	54	0,7	Nds	1	320	
	2	1,2	1	9J1J+L,B,E		45	22	20	0,8	Pcn	1A	310	
			9	7Ą1E1J1B		150	27	62				5	
	3	0,4	1	9J1B+U		20	15	14	0,8	Pcn	1A	170	
	5	0,7	1	4J4E2P		95	27	34	0,3	Pdn	1A	150	
	6	1,1	1	4J3P2E1B		95	26	34	0,6	Pdn	1A	290	
	7	1,4	1	5E3E1B1P+J		95	25	32	0,6	Pcn	3	270	
	8	1	1	7B2J1D+Bt		20	13	14	0,9	Pcn	1	130	
	10	2,5	1	5E2E2J1B		95	25	32	0,6	Pcn	3	270	
			2	10E		55	14	14	0,1			25	
	11	1,1	1	6E2E1J1B		95	25	32	0,6	Pcn	3	270	
	12	1,2	1	9B1D+J,Bt		20	13	14	1	Pcn	1	140	
			9	10P		120	25	34				1	
	13	1,1	1	5Ą2E1E2D+B,L		150	29	60	0,8	Nds	2	350	
			2	10E		50	14	14	0,1			25	
	14	0,5	1	9J1J+B,E		100	28	36	0,7	Pcn	1A	370	
	15	0,6	1	6Ą2E2D+B		150	29	60	0,8	Nds	2	360	
			2	10E		50	14	14	0,1			25	
	16	0,7	1	4Ą4B1U1E+J	K	15	8	12	0,6	Nds	1A	60	Neugdyti
	17	0,9	1	8J1J1E+B		50	22	22	0,8	Pcn	1A	320	
	18	1,1	1	5J2J2B1E		100	28	36	0,7	Pc	1A	350	
	19	1,8	1	8B1J1J+E		95	24	30	0,7	Pc	1	220	
			2	10E		60	15	16	0,1			25	
	20	3,1	1	7E2J1B+P,E		90	25	30	0,8	Pcn	3	380	
			2	10E		50	14	14	0,1			25	
	21	1,3	1	8P1E1B		120	23	32	0,7	Pb	4	260	
			2	10E		50	11	12	0,3			60	
	22	0,3	9	Miško pelkė 10P		120	8	14		Pa		20	
	23	0,6	1	6E2B1J1E		90	25	30	0,7	Pcn	3	330	
			2	10E		50	14	14	0,2			50	
	24	0,8	1	5B3Ą1D1E+J,L		75	28	28	0,7	Nds	1A	260	
82													
	1	0,4	1	5Ą4B1L+J,D		140	28	50	0,8	Ndp	2	360	
	2	2	1	10J+L,K,E,B,J,D		45	21	20	0,8	Pdn	1	290	
	3	0,8	1	8J1B1E		85	25	32	0,7	Pcn	1A	320	
	4	0,5	1	7B2J1D+Bt,E		65	27	26	0,7	Pcn	1A	260	
	5	1,8	1	7E3E+J,B,P		90	24	32	0,7	Pcn	3	300	
	6	1,9	1	8E1P1B		95	24	32	0,6	Pcn	3	260	
			2	10E		50	14	14	0,1			25	
	7	1,4	1	10E		85	25	32	0,7	Pcn	3	320	

Reprezentatyvūs miško sklypai

Kv.	Skl. Nr.	Plo-tas, ha	Ard.	Rūšinė sudėtis	Kil-mė	Am-žius	Auk-štis, m	Skers-muo, cm	Skal-su-mas	Au-ga-vietė	Boni-te-tas	Tūris, m3/ha	Projektuojama ūkinė priemonė / 50 maketas
			2	10E		60	17	18	0,1			30	
	8	1,6	1	10J+B,E		100	27	36	0,7	Pdn	1A	360	
	10	2,6	1	3E2E3J2B		80	25	28	0,7	Pcn	2	340	
			2	10E		50	14	14	0,1			25	
	11	2,2	1	8E2E+D,B,J		95	25	32	0,7	Pdn	3	320	
	12	1,3	1	5J3E2B		100	26	34	0,6	Pcn	1A	270	
			2	10E		60	20	20	0,2			80	
	17	2,5	1	5E3B2J		80	25	28	0,4	Pcn	2	190	
	18	0,3	1	8Bt2J		60	22	26	0,4	Lds	1A	130	
	19	0,8	1	7B2J1E		90	25	26	0,7	Pcn	1	230	
			2	10E		60	14	14	0,3			80	
	28	0,1		Miško laukymė						Nds			
	29	0,1		Miško laukymė						Nds			
	30	0,1		Miško laukymė						Lcp			
84													
	4	1,5	1	8J2E+D,B		100	28	34	0,7	Pcn	1A	380	
89													
	15	0,2	1	7E3Ą		85	27	32	0,8	Lds	2	400	
	16	0,3	1	10Ą+E		160	28	66	0,6	Lds	2	260	
101													
	1	0,6	1	5Ą2E2D1Bt+K		70	24	28	0,7	Nds	1	250	
	2	10,6	1	6Ą4E		170	28	64	0,7	Ndp	2	290	
			2	10E+Bt		50	16	16	0,1			30	
	3	0,6	1	7Ą2Ą1Bt		75	25	28	0,6	Nds	1	220	
	4	5,6	1	9Ą1E		170	27	56	0,6	Nds	2	250	
			2	8E2Bt		50	16	16	0,1			30	
	5	0,1		Medienos sandėlis						Nds			
102													
	1	18,8	1	9Ą1E+E,D		160	28	56	0,5	Nds	2	220	
			2	10Bt		30	12	12	0,1			15	
	2	5,5	1	7Ą3E		120	28	60	0,6	Ndp	1	260	
			2	10E	K	60	16	16	0,2			60	
	3	0,8	1	9Ą1E		80	27	34	0,5	Ndp	1A	210	
	4	2,9	1	4E4E1B1D		90	28	34	0,4	Nds	2	210	
			2	9Bt1B		30	15	14	0,3			60	
	5	0,5		Miško laukymė						Ucp			
	6	5,3	1	6E4Ą	K	65	26	28	0,7	Nds	1	320	
			2	10E		50	15	14	0,1			30	
	7	2,8	1	8J2B		15	11	12	0,8	Pcn	1A	100	Neugdyti
103													
	1	1,1		Miško laukymė						Ucp			
	2	1,4	1	9Bt1Ą+Ą		55	20	20	0,6	Nds	1	180	
	3	0,7	1	8Ą2Ą+Ąr,K,Bt,D		70	25	32	0,6	Nds	1	230	
	4	2,8	1	7Ą1Ą1D1B+U,Bt		80	27	34	0,5	Nds	1A	210	
	8	1	1	7Ą3D+Bt		170	26	60	0,5	Nds	2	210	

Reprezentatyvūs miško sklypai

Kv.	Skl. Nr.	Plo-tas, ha	Ard.	Rūšinė sudėtis	Kil-mė	Am-žius	Auk-štis, m	Skers-muo, cm	Skal-su-mas	Au-ga-vietė	Boni-te-tas	Tūris, m3/ha	Projektuojama ūkinė priemonė / 50 maketas
	9	3,2	1	3Ą3Ą3D1Bt		95	26	36	0,4	Ndp	1	160	
	10	8,2	1	8Ą2D+Ą,B,Bt		170	27	60	0,3	Nds	2	140	
	11	5	1	6D2B2Ą+Bt		70	28	32	0,7	Lcp	1A	340	
	12	3,1	1	5Ą4Ą1D+B		90	25	32	0,4	Nds	1	160	
	13	1,4	1	8D1B1Ą		70	27	32	0,6	Ldp	1	280	
	14	0,5	1	7J3Bt+E		50	23	24	0,7	Ldp	1A	260	
	15	2,1	1	7E1D1B1Bt	K	65	26	32	0,7	Lcp	1	330	
			2	10E		50	16	16	0,1			30	
	16	0,5	1	7Ą2Bt1D		75	24	32	0,5	Lds	1	160	
	17	2,8	1	10Ą+B,D		90	25	36	0,3	Nds	1	110	
			2	10BtD		25	12	12	0,2			30	
104													
	1	6	1	6D3B1Ą+J		70	27	34	0,7	Lcs	1	310	
	2	0,9	1	7B3Bt+Ą		45	21	18	0,7	Lds	1	180	
	3	1,1	1	10E+B,D	K	50	23	22	1	Lcs	1	450	
	4	10	1	6Ą1Ą1B1D1Bt		90	25	34	0,3	Ldp	1	110	
	5	3,6	1	9D1B+Ą,Bt		70	28	34	0,7	Lcs	1A	350	
	6	0,5	1	8B1Bt1Ą		45	26	24	0,8	Lds	1A	260	
	7	0,6	1	9Ą1Bt		60	24	26	0,7	Ldp	1A	250	
	8	0,7	1	10Bt+Ą		40	21	18	0,7	Ldp	1A	220	
	9	3,9	1	9E1Ą+D	K	55	25	26	1,1	Lcs	1	530	
	10	0,5	1	3B2E2D2Ą1Bt		50	26	24	0,7	Lds	1A	220	
122													
	5	1,4	5	Miško aikštė 8J2B		10	5	6		Ucp			Žėlimas
	8	0,9		Miško aikštė						Ldl			Žėlimas
	9	2,2		Miško aikštė						Udp			Žėlimas
	10	0,2		Žuvęs medynas						Pdn			Žėlimas
124													
	5	0,4	5	Žuvęs medynas 10J		5	2	2		Pc			Žėlimas
	10	0,5		Žuvęs medynas						Pc			Žėlimas
126													
	13	0,2	9	Žuvęs medynas 10J		40	18	18		Pc		10	Žėlimas
	16	1,1		Miško aikštė						Pdn			Žėlimas
132													
	5	0,2		Miško aikštė						Pcn			Žėlimas
135													
	4	0,4	1	9E1B+J,L,D,P		70	26	30	0,7	Lcp	2	350	
			2	10E		50	14	14	0,2			50	
	5	2,3	1	4D3B1E1Sb1L+K,Ą		70	28	32	0,7	Ndp	1A	330	
			2	4E2Sb2L2K		50	14	14	0,3			80	
	6	3,6	1	5E1B1D1Sb1Ą1K+Ą		80	29	34	0,5	Ndp	1	260	
			2	10Sb		50	16	16	0,3			50	
	7	1	1	2Ą2E2E1J1D1B1J		170	27	84	0,6	Nds	2	230	
			2	10E		50	14	14	0,1			25	
	11	0,3	1	8E2B+J,D		65	21	22	0,7	Pcn	3	280	

Reprezentatyvūs miško sklypai

Kv.	Skl. Nr.	Plo-tas, ha	Ard.	Rūšinė sudėtis	Kil-mė	Am-žius	Auk-štis, m	Skers-muo, cm	Skal-su-mas	Au-ga-vietė	Boni-te-tas	Tūris, m3/ha	Projektuojama ūkinė priemonė / 50 maketas
			2	10E		65	14	14	0,2			50	
	12	0,5	1	9B1E		65	21	18	0,7	Pcn	2	190	
			2	10E		50	12	14	0,3			60	
	18	0,7	1	9E1B+D		60	25	24	0,9	Pcn	1	440	
	19	0,8	1	8D1B1E		65	29	32	0,7	Lcp	1A	370	
			2	10E		50	12	12	0,3			60	
	20	1,9	1	6B2D2E+Ą,Ą,J		70	28	32	0,8	Ndp	1A	300	
			2	5E5Sb		50	14	14	0,2			50	
	21	1,9	1	4B3D2E1E+J,Ą,K,Sb,Ą,L		70	28	32	0,7	Nds	1A	270	
			2	8Sb2E		40	14	14	0,2			30	
	22	2	1	3B3D2Sb1K1E		60	28	28	0,7	Nds	1A	250	
			2	6Sb2L2K		40	14	14	0,2			30	
136													
	8	0,5	1	7B2E1J		10	5	6	0,8	Ncs	2	20	Neugdyti
			9	10B		90	24	24				3	
	11	0,6		Žuvęs medynas						Pd			Žėlimas
	15	3,8	1	9J1B		40	18	18	0,8	Pd	1	230	
137													
	2	3,4	5	Miško aikštė 8J2B		5	2	2		Pcn			Žėlimas
140													
	1	1,4	1	7D1B1K1Ą+U,J		80	29	32	0,5	Nds	1A	260	
			2	4E2Sb2G2K		50	14	14	0,1			25	
	5	0,5	1	8E2E+B,L,U,Ą	K	65	25	28	0,7	Ncp	2	330	
	6	0,5	1	8B2E+J		65	21	18	0,7	Pc	2	190	
			2	10E		50	11	12	0,1			20	
	7	0,9	1	9B1D+K,Ą,Ą,Sb		70	28	28	0,7	Ndp	1A	280	
			2	6E4K		40	10	12	0,1			20	
	9	0,8	1	5D4B1Sb+Ą,Ą,E,K		80	27	32	0,6	Ndp	1	280	
			2	10Sb		40	14	14	0,1			15	
	10	0,8	1	4E4E2B	K	65	25	26	0,7	Nds	2	360	
	12	2,3	1	5B3D1Ą1J+E,K,G,L		80	29	32	0,7	Nds	1A	280	
	13	0,9	1	9J1B+D		80	27	32	0,8	Udp	1A	410	
	18	2,5	1	6D2B1Ą1L+U,K,E		80	29	32	0,6	Nds	1A	320	
			2	4L3K2G1E		50	15	16	0,1			20	
	19	0,8	1	8B1Ą1E+D,L		80	29	32	0,7	Nds	1A	290	
			2	5Sb3L1E1K		40	14	14	0,1			15	
141													
	4	0,5	1	10J		85	25	32	0,4	Pc	1A	180	
142													
	5	0,4	1	8J2B+E		90	25	32	0,5	Pcn	1	230	
	9	0,6		Žuvęs medynas						Pc			Žėlimas
	11	0,5	1	7B1J1P1E		90	25	26	0,6	Pc	1	200	
	15	0,4		Žuvęs medynas						Pc			Žėlimas
143													
	6	3		Miško aikštė						Pcn			Žėlimas

Reprezentatyvūs miško sklypai

Kv.	Skl. Nr.	Plo-tas, ha	Ard.	Rūšinė sudėtis	Kil-mė	Am-žius	Auk-štis, m	Skers-muo, cm	Skal-su-mas	Au-ga-vietė	Boni-te-tas	Tūris, m3/ha	Projektuojama ūkinė priemonė / 50 maketas
144													
	7	1,3	1	9J1J+L,Bt		80	28	32	0,8	Ucs	1A	420	
	8	1,5	1	3B3D2E2Ą+Sb,L		75	29	34	0,8	Nds	1A	310	
145													
	11	0,4		Miško pelkė						Pc			
	13	0,7	1	10J	K	45	17	18	0,3	Pc	2	80	
			2	8J2B		10	5	6	0,6			20	
	14	2,7	1	8J1J1B	K	45	20	18	0,8	Pc	1	260	
	15	1,7	1	8B2J		10	4	4	0,8	Ucp	2	15	
			9	10J		80	25	32				3	
	18	0,4	1	5J2B1E1E1B		35	18	18	0,8	Uds	1	260	
	21	0,4	1	10J		40	16	18	0,6	Pd	2	140	
	22	2,4	9	Miško aikštė 10J		30	14	14		Pdn		5	Žėlimas
	23	1,4	1	10J		30	13	16	0,4	Pdn	2	70	
	25	3,4	1	9J1B		15	7	8	0,5	Pd	2	30	
			9	10J		100	26	34				20	
	29	0,5	1	10J		110	28	34	0,6	Pd	1A	330	
146													
	2	0,5	1	9B1E+Ą,U		45	26	24	0,7	Nds	1A	250	
	3	1,5		Žuvęs medynas						Pc			Žėlimas
	4	0,8	1	6E4B+Sb,Ą,K		70	27	32	0,7	Nds	1	360	
			2	5E5SbK		40	15	16	0,2			50	
	5	1	1	5D3B2E+K,L		70	28	32	0,7	Nds	1A	360	
			2	7E3K		50	14	14	0,2			50	
	7	0,1		Miško pelkė						Pc			
	8	0,8		Žuvęs medynas						Pc			Žėlimas
	9	0,5	1	5L2Ą1B1Sb1J+K,G,D		80	27	34	0,7	Nds	1A	350	
	11	0,5		Miško pelkė						Pc			
147													
	3	1,8	1	10J		10	5	6	0,7	Pc	2	25	
			9	10J		40	17	18				15	
	7	0,9	1	10J+E,B		90	28	34	0,8	Pd	1A	440	
	8	2	1	6J4J		95	26	32	0,6	Pc	1A	240	
	10	1,6	1	10J		95	28	32	0,8	Pd	1A	440	
	12	4	1	10J+B,E		95	27	34	0,7	Pd	1A	360	
	13	0,9	1	8E2J+B,Ą,L		95	28	34	0,7	Ldp	2	370	
148													
	4	2,1	1	10J		85	26	32	0,3	Pd	1A	150	
	7	0,7		Žuvęs medynas						Udp			Žėlimas
	8	1,5	9	Miško aikštė 10J		40	16	16		Udp		15	Žėlimas
	12	0,7	1	6B3J1E		95	26	28	0,7	Pc	1A	240	
			2	10E		50	12	12	0,1			20	
	13	5,9	1	6E2E2B+Ą,J,K,Ą		105	31	38	0,8	Ndp	2	450	
	20	0,5	1	10J+B,U		50	25	24	0,8	Uds	1A	370	
151													

Reprezentatyvūs miško sklypai

Kv.	Skl. Nr.	Plotas, ha	Ard.	Rūšinė sudėtis	Kilmė	Amžius	Aukštis, m	Skersmuo, cm	Skalsumas	Augavietė	Bonitetas	Tūris, m3/ha	Projektuojama ūkinė priemonė / 50 maketas
	4	0,6	1	6L1E1B1Sb1Ą+E	K	45	20	24	0,7	Ncp	1	240	
	5	0,4	1	10J		55	18	18	0,7	Udp	2	200	
	6	0,3	9	Miško pelkė 10J		70	25	26		Pc		10	
	7	0,2	1	10E+Ą,B		80	27	34	0,7	Ncp	2	350	
	8	1	1	9J1J		95	26	32	0,6	Udp	1A	280	
	16	0,3	1	9J1Bt		50	19	20	0,5	Udp	2	150	
	17	0,7	1	7E2Ą1J+B		100	28	34	0,7	Ncp	2	350	
	20	1,2	1	9J1Bt		50	24	24	0,7	Udp	1A	300	
	21	0,2	1	9J1Bt		50	21	22	0,7	Udp	1	240	
	22	0,4	1	10P+E	K	50	27	28	0,8	Ncp	1A	390	
	23	0,3	1	9J1Bt		50	24	24	0,7	Udp	1A	300	
	25	0,4	1	8J1E1Bt+B		60	23	24	0,7	Lds	1	280	
	26	0,8	1	4J3B3J		80	26	28	0,7	Ucp	1A	310	
152													
	1	1,8	1	7D1B1L1Ą+K		60	29	32	0,8	Nds	1A	420	
	2	0,9	1	10J+E,K		80	27	32	0,6	Lds	1A	310	
	3	0,3		Miško laukymė						Udp			
	4	3,2	1	9E1Ą+B,D,L		95	31	34	0,8	Ncp	1	470	
	6	0,2	1	10J+J,J		90	26	34	0,6	Pd	1A	290	
	7	0,3	1	9J1B		70	24	26	0,6	Pd	1	260	
	8	0,1	1	7J2B1D		70	24	24	0,6	Pdn	1	270	
	9	0,3	1	10J		90	27	32	0,7	Udp	1A	360	
	10	0,7	1	5B4E1Ą+D,J		90	30	34	0,8	Ncs	1A	330	
			2	10E		60	15	16	0,1			25	
	11	6,3	1	7E1Ą1B1Ą+L,K,J		100	30	34	0,7	Ncs	2	390	
	15	1,3	1	7E2E1B		100	31	38	0,8	Ncp	1	460	
154													
	4	0,5	1	7E2B1E		90	26	30	0,7	Pc	3	350	
			2	10E		60	15	16	0,1			25	
	5	1,4	1	6E2E2B+Ą,L,K,J		105	31	36	0,7	Ndp	2	390	
	12	2	1	8J2J		90	23	32	0,7	Pc	1	280	
	16	2,6	1	10J+J		90	27	32	0,8	Pc	1A	410	
	17	1,7	1	9J1E+B		90	27	34	0,7	Pc	1A	360	
	18	0,4	5	Miško laukymė 10J		10	6	6		Pc			
	19	0,9	1	5E2B2Ą1E+K,L		105	30	34	0,7	Ndp	2	380	
	20	0,2	1	10J		40	18	18	0,8	Pc	1	230	
	22	1	1	10J+B		10	6	6	0,6	Pc	1	30	
155													
	3	1,2	1	5B3E1D1J+P		90	27	28	0,7	Pc	1A	260	
			2	10E		50	10	10	0,1			15	
	4	0,6	1	9B1E+P		95	25	26	0,6	Pc	1	200	
			2	10E		50	14	14	0,2			50	
	5	0,6	1	10J+B,E		85	26	30	0,7	Pc	1A	340	
	8	7,4	1	8J2J		90	26	34	0,8	Pd	1A	380	
	10	0,9	1	9J1Bt		40	23	20	0,9	Pd	1A	370	

Reprezentatyvūs miško sklypai

Kv.	Skl. Nr.	Plotas, ha	Ard.	Rūšinė sudėtis	Kilmė	Amžius	Aukštis, m	Skersmuo, cm	Skalsumas	Augavietė	Bonitetas	Tūris, m3/ha	Projektuojama ūkinė priemonė / 50 maketas
	11	0,4	1	10J+B		85	27	32	0,8	Pc	1A	410	
	12	0,5	1	10J+E,B		85	27	32	0,8	Pd	1A	410	
156													
	1	1,6	1	4E2P2Ą2J+B,K,E,Sb,U		100	31	38	0,7	Nds	1	390	
	3	0,3		Miško laukymė						Ucp			
	4	0,3	1	6Ą3P1E		90	27	34	0,7	Nds	1	310	
			2	10E		50	14	14	0,1			25	
	5	1,7		Žuvęs medynas						Pc			Žėlimas
	6	0,7	1	9E1J+U,Ą,Bt,E	K	30	18	16	0,7	Ndp	1A	240	
	7	0,2	1	10E	K	30	18	16	0,9	Ndp	1A	320	
	8	1,2	1	5P3E2Ą+B,Sb,K		115	31	36	0,8	Ncl	1	460	
	9	0,7	1	10J		35	18	16	0,6	Pc	1	170	
	10	0,3	1	6Ą2E1U1J+U,P,B,K		100	27	36	0,7	Ndp	1	290	
158													
	7	0,4	1	8D1B1Ą		80	28	34	0,7	Ndp	1	350	
	17	0,6	1	10J+B		90	27	32	0,8	Uds	1A	410	
	18	0,2	1	6E3Ą1B		100	30	40	0,7	Ndp	2	380	
159													
	3	0,6	1	10J+E,B		95	27	32	0,7	Pd	1A	360	
	4	0,4	5	Miško aikštė 8B2J		10	5	4		Pcn			Žėlimas
	5	0,2	1	6E2B1L1Ą+K		105	30	36	0,7	Ncl	2	390	
	6	0,6	1	10J+E		85	27	34	0,8	Pc	1A	410	
	8	0,3	1	7J3B		10	5	6	0,5	Pd	2	15	
	9	0,1		Miško aikštė						Pdn			Žėlimas
	11	1,2	5	Miško aikštė 8B2J		10	5	6		Pcn			Žėlimas
160													
	2	0,3		Miško aikštė						Pcn			Žėlimas
	6	0,7	1	5B2E1Ą1E1Bl+Bt,K		85	28	32	0,5	Ncl	1A	170	
	7	0,7	1	7B3J		5	4	4	0,6	Pc	1	10	
	12	4,3	1	9E1Ą+B,D,M		105	32	36	0,7	Ncs	1	430	
	13	0,4	1	10J		10	5	6	0,6	Pc	2	20	
	14	0,2		Žuvęs medynas						Pc			Žėlimas
	16	0,5	1	9J1B		10	5	6	0,7	Pc	2	25	
			9	9J1B		90	25	32				3	
	18	0,3	9	Miško pelkė 10J		80	25	32		Pc		1	
	22	0,8	5	Miško aikštė 10J+B		10	5	6		Ucp			Žėlimas
161													
	6	0,6	1	5Ą3E2B		90	26	32	0,4	Ndp	1	160	
			2	4E2Ą2B2D		40	14	14	0,1			25	
	7	1,2	1	6J3B1E		85	28	34	0,8	Pd	1A	430	
			2	10E		50	14	14	0,1			25	
162													
	4	0,4		Miško aikštė						Nds			Žėlimas
	17	1,6	5	10J		5	4	4		Pcn			Žėlimas
			9	Miško aikštė 10J		60	19	20				15	

Reprezentatyvūs miško sklypai

Kv.	Skl. Nr.	Plo-tas, ha	Ard.	Rūšinė sudėtis	Kil-mė	Am-žius	Auk-štis, m	Skers-muo, cm	Skal-su-mas	Au-ga-vietė	Boni-te-tas	Tūris, m3/ha	Projektuojama ūkinė priemonė / 50 maketas
163													
	4	1,8	1	10J+B,D,E		85	26	32	0,7	Udp	1A	340	
	5	0,8	1	4B2D2E2Ą		85	28	32	0,7	Ndp	1A	270	
	12	1,2	1	8E2Ą+J,B,D		85	29	32	0,8	Ncp	2	450	
			2	10E		50	14	14	0,1			25	
	17	0,4	1	8D1E1J		85	29	34	0,8	Ndp	1	420	
	22	0,7	1	8B1E1J+D		70	21	20	0,3	Ucp	2	80	
	23	2	1	8J1B1J		85	27	32	0,8	Udp	1A	400	
	24	1,8	1	4B3D2E1Ą+U,K,Sb,J		80	28	32	0,7	Ndp	1A	270	
	25	0,3	1	5Ą2B2E1D+K		90	26	34	0,7	Ndp	1	300	
	26	0,6	1	10J+B,E,U		80	27	32	0,8	Udp	1A	410	
164													
	5	0,9	1	10B+J		35	12	10	0,6	Pc	3	70	
165													
	4	0,4	1	10J+B,U		80	27	32	0,6	Udp	1A	310	
	5	0,8	1	6E2D2Ą+B,J		80	28	32	0,7	Ncp	2	380	
			2	10E		50	14	14	0,1			25	
	7	0,9	1	4D3Ą2B1E+J,K		80	29	34	0,7	Ncp	1A	360	
			2	10E		50	14	14	0,1			25	
	8	0,4	1	10J+B		80	27	32	0,8	Ucp	1A	410	
	9	1,2	1	9B1E+J		85	25	24	0,4	Pc	1	140	
			2	10E		60	12	14	0,2			40	
	10	0,5	1	4E2B2D1E1Ą		70	27	32	0,6	Ncp	1	310	
			2	10E		50	14	14	0,1			25	
	12	1,8	1	4Ą2E2D1U1J+K,B		80	26	34	0,7	Ndp	1	300	
	16	4,9		Miško aikštė						Udp			Žėlimas
	18	0,6	1	10J		75	28	32	0,8	Udp	1A	440	
	24	0,4	1	10J+Bt		80	27	32	0,7	Udp	1A	360	
166													
	9	0,2	1	9E1Ą	K	17	8	12	0,9	Ndp	1A	100	Neugdyti
	10	0,3	1	8E2Ą	K	17	8	12	0,9	Ndp	1A	100	Neugdyti
168													
	1	0,8	1	10J+B,E		80	26	32	0,7	Pd	1A	340	
	16	0,3	1	7Sb1Ą1B1L		50	18	18	0,7	Nds	2	170	
	17	0,2	1	8E1B1Sb	K	13	7	8	1	Nds	1	110	Neugdyti
			9	8Ą1E1Sb		80	25	34				5	
203													
	1	1,4	1	3J2B2D1U2Bt		80	28	30	0,3	Ldp	1A	160	
204													
	2	8,9	9	Žuvęs medynas 3J2D1B1U3Bt		80	28	30		Ldp		50	Žėlimas
205													
	1	0,8	5	10D		10	5	6		Ldp			Žėlimas
			9	Miško aikštė 8D1U1J		70	28	32				15	
	2	1,1	1	4Bt2Bt2Bl1Ą1D		25	15	14	0,4	Ldp	1	100	
206													

Reprezentatyvūs miško sklypai

Kv.	Skl. Nr.	Plo-tas, ha	Ard.	Rūšinė sudėtis	Kil-mė	Am-žius	Auk-štis, m	Skers-muo, cm	Skal-su-mas	Au-ga-vietė	Boni-te-tas	Tūris, m3/ha	Projektuojama ūkinė priemonė / 50 maketas
	5	1,1	1	10P+E,B		110	31	40	0,7	Ncp	1	410	
	11	0,2	1	10P+B		90	29	38	0,7	Ncl	1	370	
207													
	6	0,7	1	9P1P	K	75	28	30	0,9	Ncl	1	470	
	12	0,8	1	10P+B		120	27	48	0,7	Ncl	2	330	
639													
	4	3,6	1	6J1J1B2Bt		65	25	28	0,7	Pdn	1A	310	
731													
	4	0,2	1	4D3B2Bt1Gl		40	23	24	0,5	Ndp	1A	160	
	8	2	1	7J2J1B+Bt		35	20	22	0,8	Pcn	1A	280	
	9	1,2	1	10J		30	14	16	0,7	Pc	2	130	
	11	2,1		Žemė, skirta miškui įveisti						Ucp			Žėlimas
	12	0,4	1	4B3J2Bt1Bl		20	14	12	0,7	Ndp	1	90	
	13	0,2	1	10B		45	22	22	0,9	Ndp	1	250	
	15	0,4		Žemė, skirta miškui įveisti						Ucp			Žėlimas
737													
	2	1,2	1	9J1B		15	11	12	0,8	Udp	1A	100	Neugdyti
	3	0,7		Miško aikštė						Udp			Žėlimas
	6	0,2		Miško aikštė						Ucp			Žėlimas
	7	0,6		Miško aikštė						Ucp			Žėlimas
758													
	1	1,1	1	10B		40	13	14	0,7	Pb	3	90	
778													
	1	0,4	1	6B2Ą1E1Sb		70	29	34	0,5	Ndp	1A	190	
			2	10Sb		50	16	16	0,3			50	
	2	1,4	1	2E2B2Sb1D1K1Ą1Ą		80	28	34	0,6	Ndp	2	290	
			2	10Sb		60	16	16	0,1			20	
	5	0,2	1	5D2B2Sb1G		40	22	24	0,7	Nds	1A	210	
779													
	1	0,8	1	9B1J+Bt,B		60	24	20	0,8	Pcn	1	260	
	2	0,5	1	8D1B1Bt		30	23	20	0,9	Lcp	1A	320	
	3	0,3	1	6J3B1D		55	21	24	0,8	Pc	1	290	
	4	0,5	1	6B3D1Bt+Ą		70	28	32	0,7	Ldp	1A	260	
	5	0,3	1	6J3B1D		55	21	24	0,8	Pc	1	290	
	6	0,4	1	8B2Bt		80	28	34	0,6	Ndp	1A	220	
	7	1,1	1	8Bt1J1B+D		40	22	20	0,6	Ldp	1A	200	
	8	0,2	1	10J		65	25	28	0,7	Udp	1A	320	
	9	0,6	1	7E3B+Bt	K	60	26	26	0,9	Ncp	1	460	
	10	1,2	1	6E2B1J1D+Ą		90	27	32	0,6	Lds	2	290	
	11	0,3	1	7B2J1E		65	28	32	0,7	Ncl	1A	240	
	12	0,6	1	10J+B,D		80	27	32	0,8	Udp	1A	420	
	13	1	1	5J2B2Bt1Ą+E,D,K,Sb		70	27	32	0,5	Udp	1A	270	
	14	0,7	1	4J4E1B1Bt		70	26	32	0,6	Lds	1A	280	
780													
	1	2,6	1	9B1J+E,Ą		85	21	18	0,5	Pc	2	130	

Reprezentatyvūs miško sklypai

Kv.	Skl. Nr.	Plo-tas, ha	Ard.	Rūšinė sudėtis	Kil-mė	Am-žius	Auk-štis, m	Skers-muo, cm	Skal-su-mas	Au-ga-vietė	Boni-te-tas	Tūris, m3/ha	Projektuojama ūkinė priemonė / 50 maketas
	2	6,7	1	9J1B+E,D,Bt		70	25	28	0,7	Ldp	1A	320	
07	Kruonio girininkija												
1													
	1	6	9	Pelkė 6B4J		50	24	28		Pc		2	
	2	0,8	1	7P3P+B,E,Ą		80	29	32	0,8	Lbl	1	440	
	3	0,8	1	9B1Ą+P		75	29	28	0,8	Lcl	1A	320	
	4	3,1	1	8P2P		105	32	40	0,7	Ncl	1A	420	
			2	10E		50	14	14	0,1			25	
	5	0,4		Miško aikštė						Ncl			Žėlimas
	6	1	1	8J2J+E		80	26	32	0,7	Lcl	1A	320	
	7	0,8		Miško pelkė						Pc			
	8	0,6		Miško aikštė						Nbl			Žėlimas
	9	0,6	1	10P+B		95	28	32	0,7	Nbl	1	360	
	10	0,9		Miško pelkė						Pc			
	11	3,7	1	8P2P		100	30	34	0,8	Nbl	1	440	
	12	0,2		Miško pelkė						Pc			
	13	2,1	1	8P2P+B		80	28	30	0,8	Nbl	1	420	
	14	0,7	1	7P3B+E		85	28	30	0,6	Nbl	1	300	
	15	0,8	1	9B1J		55	24	24	0,8	Lcl	1	240	
2													
	1	0,9	1	8P1E1B+P		130	32	40	0,9	Nbl	1	540	
			2	10E		70	20	20	0,2			80	
	2	2,1	1	5E3E2P		105	31	38	0,9	Ncl	2	520	
	3	2,2	1	10P+E		115	32	40	1	Nbl	1A	620	
			2	10E		60	20	20	0,2			80	
	4	28	1	9P1E		115	32	42	1	Ncl	1A	620	
			2	10E		70	19	18	0,2			70	
	5	0,9	1	8E1B1P		75	27	28	0,9	Lcl	2	480	
	6	2	1	6B3E1Ą		65	29	32	0,8	Lcl	1A	310	
			2	10E		60	19	16	0,1			40	
	7	1,5	1	7B2D1J+Bt,G,Ą,E		60	29	30	0,8	Ldp	1A	320	
	8	2,2	1	7J3J+B,E		70	22	28	0,6	Pdn	1	220	
	9	0,8	1	9P1E		115	31	40	0,8	Ncl	1	470	
			2	10E		75	19	18	0,2			70	
	10	4	1	8B1E1J+Ą,P,D		65	28	32	0,7	Ldp	1A	260	
			2	7E3Ą		60	17	16	0,1			30	
	11	0,8		Pelkė						Pdn			
	12	2,7	1	9J1J+Bt,B,Gl		70	22	28	0,7	Ldp	1	260	
	13	3,9	9	Pelkė 6B4J		65	24	28		Pc		3	
	14	0,1		Medienos sandėlis						Ncl			
5													
	2	2,2	1	10P+J,B		190	32	60	0,6	Nbl	1	360	
			2	10E		70	18	18	0,1			35	
6													

Reprezentatyvūs miško sklypai

Kv.	Skl. Nr.	Plo-tas, ha	Ard.	Rūšinė sudėtis	Kil-mė	Am-žius	Auk-štis, m	Skers-muo, cm	Skal-su-mas	Au-ga-vietė	Boni-te-tas	Tūris, m3/ha	Projektuojama ūkinė priemonė / 50 maketas
	5	4,9	1	8P2E		200	31	50	0,7	Nbl	1	400	
			2	10E		80	21	20	0,1			40	
8													
	8	0,6	1	8P2E		190	32	50	0,5	Nbl	1	300	
			2	10E		60	16	14	0,3			90	
	11	1,8	1	7P1P2E+E,Ą		170	31	52	0,7	Ncl	1	400	
			2	10E		70	19	18	0,1			35	
	23	1,5		Pelkė						Pc			
	24	1	1	8J2B		20	12	12	0,8	Pc	1	120	Neugdyti
11													
	1	0,3	1	8L2P		55	21	24	0,9	Ndp	1	340	
	2	1,4	1	8P2P+Bt	K	60	28	32	0,7	Ndp	1A	360	
	3	0,6	1	9Sb1Ą+L		100	21	28	0,7	Šds	2	180	
	4	0,8	1	10P+L,U		70	29	36	0,6	Šdp	1A	320	
	5	1,8	1	9P1E+L,E,U,B,D,Ą		85	32	36	0,7	Ncl	1A	430	
	6	0,2	1	5E5B+Ą,Sb	K	8	2	2	0,7	Ndp	2	20	Neugdyti
	7	2,8	1	9E1P+E,L,Ą,B,Ą,K		110	30	48	0,5	Šds	2	270	
	8	0,2	9	Miško aikštė 10E		110	29	36		Šds		5	Žėlimas
	9	1	1	6E1Ą1P2Sb		95	27	44	0,3	Šds	2	140	
	10	1,7	1	4Ą3E2B1D+K,Sb,D	K	12	6	8	0,7	Nds	1A	30	Neugdyti
	11	0,6	1	10E+E,K,U		100	27	40	0,5	Ścs	2	240	
	12	1	1	9Ą1P+E	K	65	25	32	0,8	Nds	1A	300	
			2	10E	K	65	14	14	0,1			25	
	13	0,2	1	10E+U,B	K	7	1,5	2	0,6	Nds	1	5	
			9	10Ą		80	25	40				20	
	14	1	1	2B1B2U3Bt2L+Ą,P		30	18	16	0,5	Šdp	1	120	
	15	0,3	1	6E4P	K	60	27	30	0,8	Ndp	1	410	
	16	0,1	1	10E	K	1	0,4	0	0,8	Ldp	1	5	
	17	0,3	1	5E4M1P+B	K	55	21	22	1	Lcs	2	440	
	18	0,5	1	10P+B,E		85	33	40	0,6	Ncl	1A	390	
	19	0,3	1	9Ą1E	K	60	26	34	0,8	Nds	1A	320	
			2	10E	K	60	20	26	0,2			70	
	20	0,6	1	10L+E	K	45	23	28	0,9	Nds	1	360	
	21	0,7	1	8P2E+L,B		105	31	50	0,6	Ncs	1	350	
			2	10E		85	23	26	0,1			45	
	22	0,3	1	8U1L1B+Sb,Ą,E,P		5	3	2	0,3	Ndp	2	5	
	23	1,5	1	7P1P2E+E,L	K	60	27	34	0,9	Ndp	1A	440	
	24	2,2	1	7E3Ą+K,P,B	K	8	4	4	0,7	Ndp	1	20	Neugdyti
			5	10B		5	2	2					
	25	3,5	1	9P1E+P,D	K	60	25	36	0,6	Ncl	1	260	
			2	10E		60	18	20	0,4			130	
	26	2	1	10P+K,P		90	27	44	0,4	Ncl	2	190	
	27	0,5	1	10P+Ą,E		75	28	36	0,7	Ncl	1	360	
	28	0,8	1	9E1B+Ą	K	8	3	2	0,5	Ncl	2	10	
	29	0,9	1	10E+B,Ą,D	K	8	2	2	0,5	Ndp	2	5	

Reprezentatyvūs miško sklypai

Kv.	Skl. Nr.	Plotas, ha	Ard.	Rūšinė sudėtis	Kilmė	Amžius	Aukštis, m	Skersmuo, cm	Skalsumas	Augavietė	Bonitetas	Tūris, m3/ha	Projektuojama ūkinė priemonė / 50 maketas
	30	0,6	1	9P1B+Ą,K		55	26	34	0,7	Nds	1A	320	
			2	10E		45	16	12	0,4			130	
	31	0,5	1	10Ą+B,P,E		55	26	34	0,9	Nds	1A	360	
	32	1	1	10Ą	K	60	24	36	0,9	Nds	1A	320	
			2	10E		45	16	12	0,4			130	
	33	0,2	1	9E1B+Ą	K	8	2	2	0,6	Nds	2	10	
			9	10Ą		60	23	40				10	
	34	1	1	6E2Sb1K1Bt+Ą		100	28	44	0,3	Šds	2	140	
15													
	1	0,7	1	10Sb+Ą,L,D		75	26	32	0,4	Šdp	1A	140	
	2	0,3	1	7Ą3Sb		170	30	90	0,3	Nds	1	140	
	3	0,2	1	8Sb2E		75	26	32	0,5	Šdp	1A	180	
	4	0,5	1	5P5Sb+Ą		140	31	48	0,4	Nds	1	200	
	5	0,2	1	10D+B,E		25	15	14	0,7	Ncp	1A	140	
	22	0,2	1	7Ą3Sb		170	30	90	0,3	Nds	1	140	
16													
	13	0,9	1	8E2Ą	K	5	1	0	0,6	Ncp	1	5	Neugdyti
			5	10B		2	0,5	0					
			9	10Ą+P		75	25	32				10	
	14	3,5	1	6P2D1Ą1E		85	31	48	0,5	Ncp	1A	290	
			2	10E		65	22	24	0,1			40	
	15	0,8	9	Žemė, skirta miškui įveisti 4D4Bt2Ą		20	16	18		Lcp		20	Želimas
	16	1,2	1	6D3D1Ą		40	22	26	0,3	Ncs	1A	90	
18													
	4	0,3	1	5Ą4Sb1B		70	23	36	0,7	Šcp	1	230	
	5	0,4	1	10E	K	5	1	0	0,5	Šcp	1	5	Neugdyti
			5	10B		5	3	2					
	6	1	1	8P2E+M,Ą		110	30	44	0,6	Ncs	1	320	
26													
	1	0,1	1	10E+P,M,B,E	K	45	22	24	0,9	Šcp	1	370	Neugdyti
	2	1,3	1	8Bt2Gl+K,B,P		50	18	18	0,6	Šcp	1	160	
	3	0,4	1	9P1P+E		95	29	34	0,8	Ncl	1	420	
	4	0,7	1	9E1Bt+B,Ą,E		90	28	38	0,5	Šcp	2	250	
	5	0,8	1	4P4B1M1K		65	26	28	0,6	Šcp	1	270	
			2	8E2M	K	50	16	14	0,4			130	
	6	0,9	1	7P1Bt1B1P+E,G		75	27	30	0,8	Šcp	1	350	
	7	0,5	1	6E2M1P1B	K	65	24	26	0,7	Ncs	2	340	
			2	10E	K	55	17	16	0,2			60	
	8	0,8	1	6Bt2Bt2B+E		50	19	18	0,7	Šdp	1	210	
	9	0,6	1	6P3Sb1E		120	28	38	0,6	Šcp	2	280	
	10	0,3	1	9E1Ą+B,P	K	55	18	18	0,6	Ncs	3	210	
	11	0,8	1	6E2E2D+Sb		110	29	38	0,6	Šcp	2	320	
	12	0,6	1	10E	K	5	1	0	0,6	Šcp	1	5	Neugdyti
			5	10B		5	7	6					
	13	1,3	1	6Bt3Bt1G+J,B		50	21	22	0,8	Ldp	1A	230	

Reprezentatyvūs miško sklypai

Kv.	Skl. Nr.	Plo-tas, ha	Ard.	Rūšinė sudėtis	Kil-mė	Am-žius	Auk-štis, m	Skers-muo, cm	Skal-su-mas	Au-ga-vietė	Boni-te-tas	Tūris, m3/ha	Projektuojama ūkinė priemonė / 50 maketas
	14	0,2		Pašarų aikštelė						Ndp			
	15	0,4	1	7Ą2E1B+Bt,K	K	60	20	24	0,8	Ndp	1	220	
	16	1	1	9P1E		75	28	30	0,7	Ščp	1	360	
			2	10E		60	17	16	0,1			30	
	17	0,9	1	6E3Ą1B+P	K	60	22	20	0,9	Ndp	2	400	
	18	1	1	7P2E1P+B,Ą		70	28	30	0,7	Ščp	1A	350	
	19	1,2	1	7E3Ą	K	60	22	20	0,7	Ndp	2	310	
	20	1,1	1	4E3Bt1Sb1K1Gl		95	27	34	0,5	Ščp	2	210	
	21	0,4	1	4Ą4B1P1Sb	K	60	22	24	0,5	Šds	1	180	
			2	10E	K	60	16	16	0,3			90	
	22	1,7	1	4P4E2Sb+K		100	27	36	0,5	Ščp	2	220	
	23	0,3	1	8Ą2E+P	K	60	23	24	0,8	Nds	1	250	
	24	2	1	4E3P1K1Sb1J		90	26	34	0,5	Ščp	3	220	
	25	0,4	1	10Ą	K	60	23	24	0,7	Ndp	1	240	
	26	0,6	1	8Sb2Sb+P,D,B,L		50	17	16	0,7	Ščp	2	140	
	27	1,9		Miško laukymė						Ščp			
	28	0,5		Rekreaciniai želdiniai						Ščp			
	29	3,1	1	9E1P+Gl,B,Bt,D,Bl		80	28	32	0,5	Ščp	2	270	
	30	1,2	1	8E1P1Ą		80	28	32	0,8	Ščp	2	420	
	31	1,6	1	7P2P1Ą		80	27	28	0,7	Ščl	1	340	
	32	1,2	1	8P2P+Ą,B,Bt	K	60	27	28	0,8	Ščp	1A	400	
	33	1,5	1	9Bt1B+J,P		50	19	18	0,7	Ščp	1	210	
	34	2,1	1	5P2E2E1P+E		120	30	42	0,7	Ščl	1	390	
27													
	1	0,4	1	10J+Gl		75	23	30	0,7	Udp	1	280	
	2	0,6		Miško laukymė						Ndp			
	3	0,3	1	10Bt		45	18	18	0,8	Ndp	1	200	
	4	1	1	10P		120	31	44	0,8	Ščp	1	470	
			2	10E		80	23	24	0,1			45	
	5	2,9	1	7P2E1P+K,L,B		160	31	46	0,7	Ščl	1	400	
	6	0,4	1	4D3P3E		65	27	30	0,3	Ščp	1A	150	
	7	1	1	7E3B	K	6	1	0	0,6	Ščp	1	5	Neugdyti
	8	1,1	1	7P3E+P		100	31	38	0,7	Ščp	1	410	
			2	10E		60	16	16	0,1			30	
	10	1,2	1	8P2E+E		150	31	44	0,8	Ščp	1	470	
	11	5,8	1	7P2E1P+E		150	31	44	0,8	Ščp	1	460	
			2	10E		75	16	16	0,1			30	
	12	0,5	1	7E3B	K	6	1	0	0,6	Ščp	1	5	Neugdyti
	13	2,5	1	6P2E1D1B+E		90	29	34	0,7	Ščp	1	370	
	14	0,2	1	7E3B	K	6	1	0	0,6	Ščp	1	5	Neugdyti
	15	0,3	1	4D3E3P		80	29	34	0,6	Ščp	1A	330	
	16	4,1	1	4E1E4P1P		85	29	32	0,7	Ščp	2	400	
	17	0,3	1	4E2P4Ą	K	10	5	4	0,7	Ščl	1A	50	
	18	0,8	9	Miško aikštė 8E2P		90	29	38		Ščl		5	Žėlimas
	19	3,3	1	8P2E		95	30	36	0,8	Ščl	1	450	

Reprezentatyvūs miško sklypai

Kv.	Skl. Nr.	Plotas, ha	Ard.	Rūšinė sudėtis	Kilmė	Amžius	Aukštis, m	Skersmuo, cm	Skalsumas	Augavietė	Bonitetas	Tūris, m3/ha	Projektuojama ūkinė priemonė / 50 maketas
			2	10E		60	16	16	0,1			30	
	20	0,5	1	7E3B+Ą,L	K	6	1	0	0,5	Ščl	1	5	Neugdyti
	21	1	1	6Bl3Ą1D+B		25	14	14	0,3	Ščl	2	60	
			9	10E		90	30	36				10	
	22	3,2	1	7P1P2E		90	30	34	0,6	Ščp	1	340	
	23	0,5	1	7B2E1Ą	K	4	4	4	0,7	Ščl	1A	5	Neugdyti
			9	10P		90	30	36				5	
	24	3,3	1	5E4P1E		110	32	38	0,6	Ščp	1	360	
	25	0,9	1	10E	K	4	1	0	0,6	Ščp	1	5	Neugdyti
			5	10B		4	4	4					
	26	1,1	1	6B2E2Ą	K	4	4	4	0,6	Ščl	1A	5	Neugdyti
			9	10P		120	32	40				3	
	27	0,8	1	7E3B	K	7	1	0	0,5	Ščl	1	5	
			9	10P		150	33	60				5	
	28	4	1	10P+P,E		90	30	34	0,9	Ščl	1	510	
	29	0,3	1	5E2P2Ą1B+Ą,E	K	8	2	2	0,6	Ščl	1	5	Neugdyti
			5	10B		4	2	2					
	30	1,4	1	9P1E		160	33	50	0,6	Ščl	1A	380	
			2	10E		80	25	26	0,2			100	
	31	0,1	1	10P+P,E		90	30	34	0,9	Ščl	1	510	
	32	0,2	1	5E2P2Ą1B+Ą,E	K	8	2	2	0,6	Lcl	1	5	Neugdyti
			5	10B		4	2	2					
	33	1	1	9P1E		160	33	50	0,6	Ščl	1A	380	
			2	10E		80	25	26	0,2			100	
	34	0,5	1	5E5Ą	K	5	1	0	0,6	Lcl	1	5	Neugdyti
			5	10B		4	4	4					
	35	1,1	1	5E5P+Ą		100	31	36	0,5	Ščl	1	300	
28													
	6	2,8	1	9P1E		105	32	38	0,6	Ščl	1A	370	
			2	10E		50	14	14	0,1			25	
	7	2,5	1	9P1E		105	31	38	0,8	Ščl	1	470	
			2	9E1L		50	15	14	0,2			60	
	12	1,4	1	7P1E2P+E		90	29	34	0,7	Ščl	1	370	
	19	2,5	1	7P2E1E+B,L,D		110	32	40	0,7	Ščl	1A	410	
			2	10E		60	16	16	0,1			30	
29													
	5	5	1	9P1E		115	33	48	0,7	Ščl	1A	450	
			2	10E+Ą,D,B		80	24	26	0,1			45	
	13	4	1	9P1E		115	32	48	0,7	Ščl	1A	430	
			2	10E+Ą,B,D		80	24	26	0,1			45	
50													
	12	3,6	1	9P1P+E		130	31	46	1	Nbl	1	580	
			2	10E		80	23	24	0,3			130	
51													
	1	0,9	1	10P+E		150	30	46	1	Nbl	2	560	

Reprezentatyvūs miško sklypai

Kv.	Skl. Nr.	Plotas, ha	Ard.	Rūšinė sudėtis	Kilmė	Amžius	Aukštis, m	Skersmuo, cm	Skalsumas	Augavietė	Bonitetas	Tūris, m3/ha	Projektuojama ūkinė priemonė / 50 maketas
			2	10E		75	21	20	0,3			120	
	2	0,5	1	10P+E		150	30	46	1	Nbl	2	620	
			2	10E		75	21	20	0,3			120	
	11	1,3	1	6Bt2L1E1B+D,Bl,Ą,P		45	20	22	0,9	Ldp	1	300	
	12	0,4		Pašarų aikštelė						Ldp			
	14	2,8	1	4Ą4E2P+D,L,B		90	30	40	1	Ncp	1A	500	Neugdyti
			2	5E5L		60	18	18	0,1			35	
	16	0,7	1	5P3E2B+Ą	K	10	3	4	0,7	Ncl	2	25	Neugdyti
			5	10B		3	1	0					
			9	10Ą		80	25	38				3	
	18	1,8	1	8Bt1Gl1Bt+J,E		45	19	22	0,7	Ldp	1	190	
	24	1,3	1	3E2E2B1Bt1Ą1L+E,L		95	29	40	0,8	Ščp	2	390	
	25	0,5	1	10Bt		40	20	20	0,9	Ldp	1A	270	
57													
	6	1,4	1	7E2L1B		80	27	32	0,4	Ščs	2	200	
			2	10L		30	14	14	0,1			20	
	7	0,3		Miško pelkė						Pc			
	12	9,3	1	4B2D2Ą1E1Bl+J		25	19	18	0,7	Ncp	1A	140	Neugdyti
			2	10E	K	25	8	8	0,1			15	
			9	10ĄE		80	23	40				5	
	13	0,5	1	10B+E		25	17	16	0,3	Ščs	1	60	
	14	1,4	9	Kitos žemės 7E3P+L		80	27	30		Ščs		30	
	15	1	9	Kitos žemės 10E		90	27	36		Ščs		20	
	16	0,5	9	Miško laukymė 8D2Bl		30	17	16		Ncs		15	
	20	0,6	1	5P1E3E1Ą		120	32	46	0,6	Ncp	1	330	
	24	1,3	9	Kitos žemės 7P3L		130	30	42		Šds		5	
58													
	1	1,5	1	7E2Ą1B	K	11	4	4	0,7	Lcp	1	25	Neugdyti
			5	10B		5	2	2					
			9	10P		75	28	34				5	
	2	0,3	1	6P4E	K	75	26	34	0,7	Lcp	1	300	
	3	0,6	1	10E	K	6	1	0	0,7	Ncp	1	5	Neugdyti
			5	7B3Ą		3	2	2					
	4	0,5	1	10E	K	6	1	0	0,6	Ncl	1	5	Neugdyti
			5	7B3Ą		3	2	2					
	5	0,4	1	7P3E	K	75	28	32	0,8	Lcp	1	400	Neugdyti
	6	0,6	1	10E	K	6	1	0	0,7	Ncp	1	5	Neugdyti
			5	7B3Ą		3	2	2					
			9	10P		75	28	34				5	
	7	0,8	1	5P4E1B	K	75	28	34	0,8	Lcp	1	390	Neugdyti
	8	0,7	1	5B2Ą1Bl1Bt1D+Sb		10	7	6	0,5	Lcp	1	20	
	9	0,8	1	7Ą2E1B+K,D	K	45	19	24	0,8	Nds	1	210	
			2	10E	K	45	12	12	0,1			20	
	10	0,5	1	10B+Bt		40	22	20	0,9	Ncs	1	260	
			2	9E1Ą		40	14	14	0,2			50	

Reprezentatyvūs miško sklypai

Kv.	Skl. Nr.	Plo-tas, ha	Ard.	Rūšinė sudėtis	Kil-mė	Am-žius	Auk-štis, m	Skers-muo, cm	Skal-su-mas	Au-ga-vietė	Boni-te-tas	Tūris, m3/ha	Projektuojama ūkinė priemonė / 50 maketas
	11	0,7	1	10Ą+A,E,M		100	27	44	0,5	Nds	1	210	
			2	9E1D		70	18	20	0,2			70	
	12	0,8	1	4B3D1L1Bt1Ą		25	19	18	0,7	Lcp	1A	150	Neugdyti
			9	7P2Ą1B		130	28	42				15	
	13	1,2	1	8B2D		25	20	20	0,7	Nds	1A	170	
			2	7Ą3E	K	25	12	12	0,2			20	
	14	1,5	1	4B2D2E2Ą		30	20	20	0,8	Nds	1A	160	
	15	1,2	1	8Ą1P1Ą+Sb,E		100	28	46	0,5	Nds	1	220	
			2	7B3D		25	16	16	0,2			35	
	16	1,7	1	6D1B1E2Ą		30	22	22	0,7	Nds	1A	210	
	17	0,6	1	6B4D+Bl		25	19	18	0,8	Lcs	1A	180	
	18	1,6	1	10P+B		120	24	38	0,8	Pbn	3	320	
			2	10E		80	18	18	0,1			35	
	19	0,4	1	10P		110	17	20	0,8	Pb	5	200	
	20	0,9	1	4Ą2B2D2Bl+Bt,E,B		35	13	14	0,6	Lcs	1	110	
	21	4	1	7J1E1Ą1Bt+B,L,Sb,P		80	25	30	0,7	Udp	1A	320	
			2	10E		50	16	16	0,1			30	
	22	0,5	1	5D2B1Ą1Sb1E+Bl		25	17	16	0,4	Nds	1A	80	
			9	10Ą		130	25	42				20	
	23	1,3	1	7D2B1Bl+G,E,Ą		25	17	16	0,6	Nds	1A	140	
			9	10Ą		140	28	80				3	
	24	1,3	9	Miško laukymė 5Ą3E1P1D		150	25	80		Ščs		20	
	25	0,2	1	10D		30	21	20	1	Ncl	1A	330	
	26	1,5	1	4B2D3Ą1E		30	19	18	0,7	Ncs	1	140	
			9	10Ą		100	24	44				5	
	27	0,8	1	5D3B2Ą+E		30	19	20	0,6	Ncs	1A	150	
			9	10Sb		80	18	26				5	
	28	1,1	1	8E2Ą+B,D	K	40	19	20	0,6	Ncs	1	210	
	29	1,1	1	4D2B1Bl3Ą+E,E		30	19	20	0,5	Nds	1A	120	
			9	10Ą		100	26	42				10	
	30	1	1	4Ą3L3E+E		140	26	80	0,5	Ščs	2	170	
	31	0,6	1	3D3Bl1B2Ą1L+E,K		25	16	16	0,4	Ncs	1A	70	
	32	3,2	1	8E2Ą+B,D	K	40	18	18	0,7	Ncs	2	240	
	33	0,9	1	10D+B,E		40	22	22	0,7	Ncs	1A	250	
			9	10Ą		120	25	54				5	
	34	1,5	1	4Ą3Ą2E1D+Ą		100	27	50	0,5	Nds	1	200	
			2	9E1DSb		55	19	18	0,1			35	
	35	0,3	1	7B3D		30	20	18	0,9	Ncs	1A	230	
	36	1,1	1	8D2B		30	20	20	0,9	Ncs	1A	270	
			9	10Ą		130	25	46				5	
	37	5,4	9	Miško laukymė 5Ą3E2D		150	25	64		Ščs		20	
	38	1	1	4Bt3J1E2E		55	21	20	0,6	Ucp	1A	220	
	39	0,5	1	7E2Bt1J		70	25	28	0,5	Ucp	2	230	
	40	0,7		Miško laukymė						Ucp			
	41	0,1		Miško pelkė						Pb			

Reprezentatyvūs miško sklypai

Kv.	Skl. Nr.	Plo-tas, ha	Ard.	Rūšinė sudėtis	Kil-mė	Am-žius	Auk-štis, m	Skers-muo, cm	Skal-su-mas	Au-ga-vietė	Boni-te-tas	Tūris, m3/ha	Projektuojama ūkinė priemonė / 50 maketas
	42	0,3		Miško pelkė						Pc			
	43	0,3		Miško laukymė						Ucp			
	44	0,3		Miško laukymė						Ucp			
60													
	13	0,9	1	8E2Bt+Bt,J,Ą,P		85	26	34	0,3	Šcs	2	140	
	20	0,6		Kitos žemės						Šcs			
	22	0,9	9	Miško laukymė 10Bt		20	9	10		Ldp		5	
	27	0,3		Miško laukymė						Ndp			
	30	0,7	1	3D2B2Bl2Ą1E		25	17	16	0,5	Ldp	1A	80	
	31	0,4	9	Miško aikštė 10E		75	25	28		Šcs		5	Žėlimas
	32	0,1		Miško laukymė						Ndp			
68													
	8	1,2	1	9P1E+P,B		100	31	38	0,8	Ncl	1	470	
			2	10E		60	17	16	0,2			60	
90													
	3	0,8	1	6E3Ą1B+Ą,Bt,B,D		95	29	44	0,5	Lds	2	260	
91													
	4	1,5	1	4E1E1Ą1Ą1B1D1Bt+Ą		100	27	48	0,6	Lds	2	230	
92													
	1	0,3	1	7B3D		45	22	32	0,6	Lds	1	160	
	2	1,2	1	4J2B2D1Bt1Bl+U,E		30	21	20	0,8	Lds	1A	290	
	3	1,4	1	5D4J1E+Ą		80	32	40	0,6	Lds	1A	340	
			2	7E3Bt		70	20	24	0,2			70	
	4	0,7	1	4Ą3E1E1J1D		80	25	40	0,5	Lds	1	190	
	6	1,4	1	8E1Ą1J+B		80	27	40	0,6	Lds	2	290	
	9	1	1	6Ą3E1D+U,Ą		80	25	40	0,5	Nds	1	190	
94													
	2	1,3	1	7E1E1Ą1D+Ą,B,J		80	26	42	0,7	Lds	2	300	
	4	1,1	1	5E2E1Ą2J+Ą		80	26	40	0,7	Lds	2	300	
	5	2,4	1	8J1E1E+Ą,P		80	25	30	0,7	Pdn	1A	310	
	6	1,3	1	10J+Ą,E,E		80	25	30	0,9	Pd	1A	420	
	15	0,4		Žuvęs medynas						Pc			Žėlimas
	16	0,3		Žuvęs medynas						Pc			Žėlimas
	21	1	1	8E2Ą+E,B		100	26	40	0,4	Lcs	3	180	
	22	0,5	1	7Ą3E+D		100	27	44	0,5	Lcs	1	210	
98													
	12	0,3	1	4Ą3Ą2E1Sb		80	26	40	0,3	Nds	1	140	
111													
	1	2,8	1	4E2E4Ą+L		110	32	48	0,4	Nds	1	210	
			2	7L3G		40	14	14	0,2			45	
	2	0,8	1	6E4J	K	3	0,5	0	0,5	Nds	1	5	
			5	8D2B		5	3	2					
			9	10Ą		140	30	60				10	
	3	1,7	1	5Ą1E2E2D		150	29	50	1	Nds	2	450	
	4	3,4	1	5Ą4E1E		150	31	70	0,8	Nds	1	420	

Reprezentatyvūs miško sklypai

Kv.	Skl. Nr.	Plotas, ha	Ard.	Rūšinė sudėtis	Kilmė	Amžius	Aukštis, m	Skersmuo, cm	Skalsumas	Augavietė	Bonitetas	Tūris, m3/ha	Projektuojama ūkinė priemonė / 50 maketas
	5	0,7	1	4Ą3L2E1E		160	30	70	0,7	Šds	1	320	
	6	2,1	1	3E2E4Ą1D		150	32	50	0,8	Nds	1	400	
	7	3,2	1	5Ą4E1E+L		180	28	70	0,7	Nds	2	320	
	8	1,3	1	5E3Ą1L1B+E		140	32	48	0,8	Nds	1	440	
			2	8L2G		40	14	14	0,1			20	
	9	0,7	1	8Ą2E+L		180	32	70	0,8	Nds	1	400	
	10	1,7	1	4E3B3D+Ą,Sb,Bl,Ą,L,Ą	K	30	15	14	0,9	Lds	1	340	
	11	1	1	5Ą2E2E1D		140	34	70	0,6	Lds	1A	330	
	12	1,4	1	10D+Ą,E,U,G,Gl,S,E,L,Bl		30	23	28	0,8	Lds	1A	300	
	13	1,9	1	4E1E4Ą1D		90	24	28	0,8	Nds	3	420	
	14	2,6	1	7B2D1E+J,U,G,Ą		25	19	16	0,9	Lds	1A	200	
			2	10E	K	27	6	8	0,1			10	
	15	0,6	1	4Ą3L2E1E		160	30	70	0,7	Šds	1	320	
112													
	1	2,9	1	4Ą3E1E2B+L,D		180	30	60	0,6	Nds	1	260	
	2	6,4	1	5Ą4E1D+U		180	30	70	0,7	Nds	1	320	
			2	10E		70	20	20	0,1			35	
113													
	7	3,1	1	5Ą3E1B1D		150	30	80	0,4	Lds	1	220	
			2	10E		70	20	22	0,1			35	
115													
	1	3,7	1	4Sb3Ą2E1D+B		95	27	34	0,8	Lcl	1A	320	
117													
	4	1,1	1	10Bt+B		65	23	28	0,7	Ldp	1A	250	
	5	2,4	1	4Bt2E2B1Ą1Bt+U,J		65	23	26	0,6	Ldp	1A	250	
120													
	18	0,2		Miško laukymė						Ldp			
	20	1	1	4E2E2B1Ą+Ą,L,1Bt		100	30	40	0,3	Lds	2	160	
121													
	2	5,1	1	5E1B1Ą1L2Bt		110	31	44	0,6	Šdp	2	300	
124													
	2	1,7	1	4E1E2Ą1Ą1U1B+J,D		75	25	30	0,7	Ldp	2	330	
126													
	1	0,2	1	6Ą1B2B1E		160	33	100	0,4	Lds	1A	190	
176													
	15	5	9	Žuvęs medynas 10J		75	23	30		Pd		5	Žėlimas
185													
	16	3,2	9	Miško aikštė 10J		90	21	28		Udp		5	Žėlimas
651													
	1	4,9	1	5J2B2Gl1Bt		75	23	28	0,7	Ldp	1	270	
	2	0,8		Miško pelkė						Pc			
	3	0,4	1	10B		50	24	26	0,5	Lcp	1A	160	
	4	1	1	7Bt3J		25	16	14	0,8	Lcp	1	180	
	5	0,7	1	9P1P+E		80	28	30	0,9	Ncp	1	470	
	6	0,9	1	4E3P2B1Ą		75	27	30	0,7	Ncl	2	370	

Reprezentatyvūs miško sklypai

Kv.	Skl. Nr.	Plotas, ha	Ard.	Rūšinė sudėtis	Kilmė	Amžius	Aukštis, m	Skersmuo, cm	Skalsumas	Augavietė	Bonitetas	Tūris, m3/ha	Projektuojama ūkinė priemonė / 50 maketas
	7	1,1	1	6E4P		75	27	30	0,8	Ncl	2	440	
660													
	11	1,4	1	10Bt		40	18	18	0,6	Lds	1	150	
	16	0,5		Žuvęs medynas						Pc			Žėlimas
	25	2,7	1	7Bt2Bt1Gl+B		40	20	20	0,6	Lds	1A	170	
	26	0,4		Žuvęs medynas						Pd			Žėlimas
	35	0,4	1	4E1E1P4Sb		95	31	44	0,5	Scs	1	260	
	36	0,8	1	5Ą2D3E+P		65	22	36	0,3	Nds	1	90	
	37	0,4	1	7B3D+E		25	18	14	0,7	Nds	1A	150	
668													
	1	0,9	1	8E1Ą1L+L		110	28	40	0,8	Nds	2	400	
	2	1,5	1	5Ą1E1E2L1D+Sb,G		160	28	70	0,8	Nds	2	310	
	3	1,7	1	4D4L2B+Ą,K,U,G,Bl,E,Ą		30	24	22	0,7	Nds	1A	230	
	4	0,4	1	7D3B+Ą		35	23	24	0,7	Nds	1A	250	
	6	0,4	1	10Bt+K,L,U,G		30	17	18	0,6	Lds	1	140	
	8	0,5	1	10Bt+L,K,Bt		30	18	20	0,6	Lds	1	150	
670													
	2	0,2		Miško laukymė						Ncs			
	3	3,8	1	9Bt1Bt+E,V,Ą		45	18	18	0,7	Lds	1	170	
			9	10B		75	26	32				5	
	4	0,8	1	9Bt1B+Ą,Ą,K,E,B,D,Gl		30	17	16	0,8	Šdp	1	200	
	5	1	1	9E1B+P,Ą,Ą,K,Bt		80	26	40	0,5	Scs	2	230	
	6	1,1	1	10Bt		45	18	18	0,3	Nds	1	80	
	7	0,4	1	5D2Bt2Bt1B+E,B		45	23	26	0,6	Scs	1A	180	
	8	2	1	8E1D1Bt+Ą,B		80	26	40	0,3	Scs	2	140	
	9	0,6	1	7Bt2K1V+K,U,Gl,L		50	18	22	0,5	Nds	1	130	
	10	2,1	1	5Bt3K1E1D+E,K		50	20	24	0,3	Šds	1	100	
	12	3,4	1	6Bt2K1V1J+K,U,Gl,L		50	18	22	0,5	Nds	1	130	
	13	0,9	1	5Bt3K1E1D+E,K		50	20	24	0,3	Šds	1	100	
	14	2,8	1	4Bl3L1E1B1D+T,V		40	19	18	0,9	Ncs	1	230	
	15	0,2	1	10Bt		45	18	18	0,3	Nds	1	80	
	16	0,1	1	5D2Bt2Bt1B+E,B		45	23	26	0,6	Scs	1A	180	
683													
	1	0,4	1	9P1P+P,E		85	30	36	0,8	Ncl	1A	440	
			2	10E		65	20	20	0,1			40	
	2	0,3		Miško pelkė						Pc			
	3	0,9	1	10J		75	26	32	0,8	Pc	1A	390	
	4	0,6	1	10P+E,E,Bt,Bt,B		75	27	36	0,7	Ncl	1	340	
	5	0,2		Miško pelkė						Pd			
	6	0,6	1	9J1J		45	22	22	0,9	Pd	1A	350	Neugdyti
684													
	1	0,4	1	6T2L1Gl1B+P,T		70	23	36	0,7	Ndp	2	240	
			2	10L		25	12	12	0,2			30	
	2	0,2		Miško laukymė						Lcl			
	3	0,3	1	10Bt+Gl,K		40	15	16	0,6	Ldp	2	120	

Reprezentatyvūs miško sklypai

Kv.	Skl. Nr.	Plo-tas, ha	Ard.	Rūšinė sudėtis	Kil-mė	Am-žius	Auk-štis, m	Skers-muo, cm	Skal-su-mas	Au-ga-vietė	Boni-te-tas	Tūris, m3/ha	Projektuojama ūkinė priemonė / 50 maketas
	4	0,2		Miško laukymė						Lcl			
	5	1,4	1	3L2L2K2Bt1Ą+P,E,K,Bt,L		60	21	26	0,7	Ndp	2	250	
	6	0,7	1	10E	K	3	0,4	0	0,5	Lcl	1	5	Neugdyti
	7	1,8	1	7Bt2Bt1Gl+D,L		45	17	18	0,8	Ldp	2	180	
	8	1,4	1	8Ą2L+P,B,Bt		120	24	44	0,6	Ndp	2	200	
			2	10L		35	13	12	0,2			35	
	9	1,4	1	9Bt1Gl+L		45	20	20	0,7	Ldp	1	200	
	10	0,2	9	Trasa (platesnė nei 10 m.) 10Bt		25	14	14		Ldp		15	
	11	0,3	9	Trasa (platesnė nei 10 m.) 10Bt		25	14	14		Ldp		20	
	12	0,4	1	6Bt3Bt1Gl		40	15	16	0,7	Ldp	2	140	
	13	0,3	1	6Bt3Bt1Gl		40	15	16	0,7	Ldp	2	140	
	14	0,7	1	3L1L3E1B1Bt1Ą		55	20	24	0,7	Ldp	2	260	
	15	1,4		Miško laukymė						Ldp			
	16	1,2	1	6Bt3Bt1Gl		35	16	16	0,8	Ldp	2	180	
	17	0,8	1	4E1E2Bt2L1P		85	27	34	0,4	Šcl	2	180	
	18	1,1	1	5E1E2Bt1L1P		85	27	34	0,4	Šcl	2	180	
	19	0,2	1	9Bt1B		30	14	14	0,8	Ldp	2	150	
	20	1,1		Miško laukymė						Ldp			
	21	1	1	4Bt1Bt3E1D1B+E		25	15	14	0,6	Šcs	1	140	
	22	0,1		Miško laukymė						Lcl			
	23	1,8	1	6Bt4Bt		55	18	20	0,7	Ldp	1	170	
	24	1	1	7E2E1P		95	30	40	0,7	Šcp	2	380	
	25	1	1	7P3E		120	30	46	0,7	Šcs	1	380	
			2	10E		65	18	18	0,1			35	
	26	1,6	1	10J+Bt,E		70	22	24	0,8	Pdn	1	300	
	27	0,7		Miško laukymė						Ldp			
	28	2,2	1	4E1E2L1Ą1B1Bt		85	28	34	0,6	Šcp	2	270	
	29	0,3		Miško pelkė						Pc			
	30	0,7	1	6Bt4Bt		55	18	20	0,7	Ldp	1	170	
	31	0,1		Miško laukymė						Lcl			
	32	0,1		Miško laukymė						Lcl			
	33	0,5	1	3Bt2L2K2L1Ą+P,E,K,Bt,L		50	17	18	0,7	Ndp	2	210	
	34	0,1	9	Trasa (platesnė nei 10 m.) 10Bt		25	14	14		Ldp		20	
	35	0,4	1	3L1L3E1B1Bt1Ą		55	20	24	0,7	Ldp	2	260	
	36	0,1		Miško laukymė						Ldp			
	37	0,1		Miško laukymė						Ldp			
	38	0,9	1	4Bt1Bt3E1D1B+E		25	15	14	0,6	Šcs	1	140	
	39	0,1		Miško pelkė						Pc			
	40	0,1		Miško laukymė						Ldp			
	41	0,2		Miško laukymė						Ldp			
	42	0,2		Miško laukymė						Ldp			
	43	0,1		Miško pelkė						Pc			
	44	0,4		Miško laukymė						Ldp			
	45	0,4		Miško laukymė						Ldp			

Reprezentatyvūs miško sklypai

Kv.	Skl. Nr.	Plo-tas, ha	Ard.	Rūšinė sudėtis	Kil-mė	Am-žius	Auk-štis, m	Skers-muo, cm	Skal-su-mas	Au-ga-vietė	Boni-te-tas	Tūris, m3/ha	Projektuojama ūkinė priemonė / 50 maketas
	46	0,2		Miško pelkė						Pc			
	47	0,1		Miško pelkė						Pc			
695													
	1	1,4	1	6E2E1Bt1L+D,P		90	27	36	0,4	Lcl	2	180	
	3	0,2		Miško laukymė						Ldp			
	4	0,2		Miško laukymė						Ucp			
	5	0,7	1	10Bt		45	17	18	0,6	Ucp	2	140	
	7	0,4	9	Miško laukymė 7D2B1E		75	26	28		Ldp		10	
	8	5,6	1	5E3E1P1B+D,Bt,L,Ą		85	27	34	0,4	Lcl	2	190	
	9	0,9	1	6E2E1Bt1L+D,P		90	27	36	0,3	Lcl	2	130	
	10	0,2		Miško laukymė						Ucp			
	11	0,5		Miško laukymė						Ucp			
	12	0,9	1	5E3E1P1B+D,Bt,L,Ą,D		85	27	34	0,4	Lcl	2	190	
09	Vievio girininkija												
1													
	1	0,7	1	4E3E2Bt1J+B		80	27	30	0,6	Pcn	2	300	
	2	1,2	1	3E2E3P1P1B+Ą,K,L		150	31	56	0,7	Šcl	2	360	
	4	1,2	1	3E2E2P1B1D1J+P,L		80	27	28	0,7	Šcl	2	390	
	6	1,9	1	7E2Ą1B+K,L,Bt	K	35	20	20	0,9	Šcl	1A	360	
	9	0,5	1	8P1P1B		90	18	22	0,6	Pb	4	170	
			2	10E		50	12	12	0,2			45	
2													
	16	1,4	1	8P2P+E,B		85	19	22	0,7	Pb	4	190	
	20	1,3	1	10P+B		85	19	22	0,7	Pb	4	200	
3													
	3	0,7	1	6P4B		30	5	6	0,4	Pb	5	25	
	8	1,4	1	8P2P+E		140	29	46	0,8	Nbl	2	410	
	9	4,8	1	10P+E		120	30	38	0,8	Nbl	1	450	
			2	10E		50	14	16	0,1			25	
4													
	7	1,2	1	10P+P,E		150	29	48	0,8	Šbl	2	420	
6													
	2	0,2	1	10P+B		85	19	22	0,7	Pb	4	200	
	3	0,4	1	10P+B		80	13	16	0,8	Pa	5A	140	
	4	1,4	1	10P+B		70	7	10	0,4	Pa	5B	30	
7													
	12	0,8	1	5P5B+K		65	22	24	0,6	Pcn	2	230	
8													
	4	1,6	1	9P1E+E		120	31	38	0,8	Šcl	1	470	
			2	9E1Ą		50	15	16	0,2			60	
	7	3,9	1	10P+P,E,E		115	32	36	0,8	Nbl	1A	500	
			2	10E		40	11	12	0,2			40	
	8	0,7	1	9P1E+E		120	31	38	0,8	Šcl	1	470	
			2	9E1Ą		50	15	16	0,2			60	

Reprezentatyvūs miško sklypai

Kv.	Skl. Nr.	Plo-tas, ha	Ard.	Rūšinė sudėtis	Kil-mė	Am-žius	Auk-štis, m	Skers-muo, cm	Skal-su-mas	Au-ga-vietė	Boni-te-tas	Tūris, m3/ha	Projektuojama ūkinė priemonė / 50 maketas
9													
	7	0,3		Miško pelkė						Pc			
10													
	8	3,4	1	6P1P3E		90	19	22	0,7	Pbn	4	200	
	9	2,5		Pelkė						Pc			
13													
	4	2,2	1	10P+E,B		110	32	38	0,8	Nbl	1A	500	
			2	10E		70	17	18	0,1			30	
14													
	3	0,8	1	7J1B2E+P,E		80	28	32	0,8	Ldp	1A	430	
			2	10E		40	10	10	0,1			15	
	7	2,7	1	6P3E1E+J		120	33	40	0,8	Lcp	1A	510	
	9	1,6	1	7P1E2L		120	30	40	0,7	Ščl	1	380	
18													
	1	0,4	1	3E2E1P3L1B+D,L		80	25	28	0,5	Ščl	2	210	
23													
	4	8	1	10P+E,B		160	33	46	0,8	Nbl	1A	520	
			2	10E		80	22	24	0,1			40	
34													
	2	1,9	1	6Bt4B+P,K,G,L		60	21	24	0,7	Šds	1	240	
	5	2,7	1	3B2D1L1Bt2P1K+Ą		85	27	34	0,7	Šdp	1A	240	
41													
	3	3,6	1	7P2E1Ą+P,E,B,D		120	33	40	0,8	Ncl	1A	500	
			2	9E1L		70	22	22	0,1			40	
	5	0,3	1	6D2B2L+P,E		70	30	34	0,7	Šcs	1A	390	
46													
	2	1,9	1	5E1E2P2B+Ą,Bt		105	30	38	0,7	Šbl	2	390	
	3	0,3	1	7E2D1Bl+B,Ą		35	14	14	0,4	Ščl	2	110	
	4	1,6	1	6E3E1P+E,B,J		120	36	52	0,9	Šcp	1A	580	
53													
	7	1,1		Pelkė						Pc			
59													
	7	3,6	1	7P2E1E+B		180	34	52	0,7	Ncl	1A	470	
			2	10E		70	24	24	0,1			45	
62													
	2	1,4	1	5P2P1E1B1D+L,Bt		150	31	48	0,7	Ščl	1	370	
	3	3,1	1	7P3P+E,B,J		110	31	36	0,8	Nbl	1	490	
			2	10E		50	14	14	0,1			25	
	11	0,6	9	Miško pelkė 8P2B		80	19	22		Pb		30	
65													
	1	1,3	1	10P+P,E,E,Ą,B		180	32	48	0,7	Ncl	1	430	
	6	0,3		Miško laukymė						Ščl			
	7	0,4	1	4B3B3P+Ą	K	12	6	6	0,7	Nbl	1	15	Neugdyti
	11	2,3	1	8J2J+B,Gl		70	19	26	0,4	Pc	3	110	
	13	0,4	1	9J1B		50	15	16	0,4	Pc	3	90	

Reprezentatyvūs miško sklypai

Kv.	Skl. Nr.	Plo-tas, ha	Ard.	Rūšinė sudėtis	Kil-mė	Am-žius	Auk-štis, m	Skers-muo, cm	Skal-su-mas	Au-ga-vietė	Boni-te-tas	Tūris, m3/ha	Projektuojama ūkinė priemonė / 50 maketas
66													
	16	0,6	1	8J1B1P+E,Ą,U		85	25	28	0,7	Pdn	1A	330	
	17	0,2	1	9J1B+D,U		85	24	28	0,7	Pdn	1	310	
67													
	24	0,6	1	7P2B1J+Ą,L,D	K	70	27	28	0,8	Ncl	1	390	
68													
	17	0,6	1	6Ą2P2E+L		80	26	28	0,7	Ščl	1	320	
	18	3	1	5P1P2E2E+P,Ą,B,D		180	32	56	0,6	Ncl	1	340	
	19	0,8	1	6P2P1E1E+Ą,B		180	32	52	0,7	Nbl	1	410	
72													
	4	0,4		Miško laukymė						Lcl			
73													
	2	0,9		Miško laukymė						Ucl			
76													
	11	0,2	1	10B+J,E		5	2	2	0,7	Pb	2	5	
	13	0,4	1	8P2E		130	33	42	0,7	Ncl	1A	440	
			2	10E		80	19	20	0,2			70	
	14	0,8	1	8P2B+E		130	22	28	0,5	Pb	4	170	
77													
	27	1,9	1	7P2Ą1L+E,B,Bt		190	32	52	0,7	Ščp	1	400	
			2	10L		50	20	18	0,1			35	
78													
	16	0,5	1	5P2P2Ą1L		150	31	48	0,7	Ščp	1	370	
	17	1,6	1	9P1P		50	14	16	0,5	Šbl	3	110	
	18	0,9	1	7P3P+B		80	22	26	0,6	Šbl	3	190	
	19	0,7	1	7P3P		170	26	40	0,7	Šbl	3	290	
79													
	6	2,9	1	8P2E+B		140	33	40	0,8	Nbl	1A	510	
			2	10E		80	22	24	0,1			40	
	7	2	1	4E2E1E3P		110	35	40	0,9	Ščp	1A	560	
	9	2,7	1	7P3P+E,E,B,L		150	30	44	0,7	Šbl	2	360	
82													
	2	1,2	1	10B		5	2	2	0,6	Pc	2	5	
			9	10P		120	25	32				10	
	3	0,4	1	8P2B+E		130	23	30	0,4	Pb	4	140	
	11	0,2	1	10P+E	K	65	28	30	0,6	Lcl	1A	310	
	12	2,8	1	10P+E,Ą,B		110	32	40	0,8	Ncl	1A	500	
			2	10Ą		40	11	12	0,1			10	
	13	1,7	1	6P2P2B+E,Ą,L,D		115	32	40	0,7	Ncl	1A	430	
	14	2	1	8P1E1B+J,D		75	31	34	0,8	Ncl	1A	470	
			2	10E		55	17	18	0,1			30	
85													
	2	2	1	8P2E+E,Ą,B		150	35	52	0,7	Ncl	1A	470	
	8	1,4	1	8P2E+E,Ą,B		150	35	52	0,6	Ncl	1A	400	
	15	0,3	9	Žuvęs medynas 10B		50	19	20		Pc		10	Žėlimas

Reprezentatyvūs miško sklypai

Kv.	Skl. Nr.	Plo-tas, ha	Ard.	Rūšinė sudėtis	Kil-mė	Am-žius	Auk-štis, m	Skers-muo, cm	Skal-su-mas	Au-ga-vietė	Boni-te-tas	Tūris, m3/ha	Projektuojama ūkinė priemonė / 50 maketas
86													
	2	1,9	1	5P2P2E1B+E,K,J		115	32	38	0,8	Ščl	1A	500	
			2	10EL		75	18	18	0,2			70	
	3	0,8	1	6P2P2E+B		115	32	40	0,8	Ncl	1A	470	
			2	10E		70	19	20	0,1			35	
87													
	1	2,6	1	3P2P1E1E1Ą1B1L+D,Bt		120	30	42	0,7	Ščl	1	340	
88													
	1	0,3	1	6Bt2B2Gl		55	20	22	0,5	Lcl	1	150	
	2	2,2	1	4P2E4B+Ą,L		85	30	34	0,6	Ščl	1A	320	
			2	10E		60	17	18	0,2			60	
	3	1,2	5	9L1Ą		10	3	2		Ncl			
			9	Miško laukymė 8L2K		60	20	24				10	
	4	0,7	1	4B1L1D2P2K+K,Bt,Gl		50	23	22	0,7	Ncl	1	210	
92													
	1	1,2	1	4K2P2B2Gl+D		60	22	24	0,6	Ncl	1	170	
	2	0,4	1	5P2K3B+E		70	26	30	0,6	Lcl	1	270	
	11	1,9	1	10P+P,E,K,B	K	65	27	28	0,8	Ncl	1A	390	
93													
	10	0,3	1	7E2E1B+Ą,L		80	28	30	0,8	Ncp	2	440	
	11	0,6	1	2K2K1Ą2L2L1B+E,D		100	27	28	0,8	Ncl	1	270	
95													
	1	1,1	1	7P2E1B		110	31	42	0,7	Ncl	1	430	
			2	10E		80	19	20	0,1			35	
	2	0,8	1	6P2E1E1B+E,K,L		110	32	42	0,7	Ncl	1A	390	
	4	1,8	1	4E2E2P2B+Ą,K,L		120	31	42	0,7	Ncl	2	360	
	10	0,7	1	8E2Ą+E,K,B,L,D		120	32	46	0,6	Ncp	1	340	
	11	0,6	1	3E2E3Ą1P1L+K		120	30	44	0,5	Ncp	2	250	
			2	10K		40	16	18	0,1			20	
97													
	20	0,3		Miško pelkė						Pb			
	22	1,8	1	10P+E,B		85	23	26	0,8	Pb	3	310	
99													
	4	1,6	1	10P+B		90	16	20	0,7	Pb	5	160	
	7	2,9	1	6P4B+E		110	22	26	0,6	Pb	4	210	
101													
	14	3,1	1	10P+B		80	13	16	0,6	Pa	5A	100	
	15	3,2		Pelkė						Pa			
104													
	8	8,8	1	8Ą2E+E,B,J,D		160	30	56	0,5	Lds	1	240	
	10	1	9	Miško pelkė 4J4B2D		40	16	16		Pc		20	
	12	1,2	1	5Ą4E1E+U,B,D,J,L		160	30	56	0,4	Lds	1	190	
105													
	1	3,9	1	6Ą2E1E1B+K,U,L,D		160	30	56	0,6	Lds	1	290	
			2	10E		60	18	20	0,1			35	

Reprezentatyvūs miško sklypai

Kv.	Skl. Nr.	Plo-tas, ha	Ard.	Rūšinė sudėtis	Kil-mė	Am-žius	Auk-štis, m	Skers-muo, cm	Skal-su-mas	Au-ga-vietė	Boni-te-tas	Tūris, m3/ha	Projektuojama ūkinė priemonė / 50 maketas
	3	1,8	1	8Ą1E1E+E,B,D		160	30	56	0,5	Lds	1	240	
106													
	1	1,8	1	7Ą3E+E,U,B,D		160	28	56	0,7	Lcl	2	310	
	4	0,5	1	10J		80	23	26	0,5	Pc	1	200	
107													
	6	0,5	1	8J1B1E+Ą,D		80	28	30	0,7	Ldp	1A	380	
	12	3	1	3Ą3E2B2D+P,U		160	29	56	0,7	Lds	2	300	
113													
	2	0,4	1	6J4B		40	16	18	0,4	Pc	2	90	
	5	2,4	1	7E2P1B+Ą,J,D		85	31	36	0,8	Ncl	1	480	
115													
	11	0,2	1	7B3J		45	17	16	0,6	Pc	2	120	
	13	0,9	9	Žuvęs medynas 10J		50	16	18		Pc		20	Žėlimas
	14	0,3	1	9B1J		45	16	14	0,7	Pc	3	130	
	18	1,7		Žuvęs medynas						Pbn			Žėlimas
	20	0,7	1	7P1E1Ą1D+B,L		90	27	32	0,6	Ncl	2	290	
132													
	6	6	1	4J3B2P1P+E		70	24	24	0,7	Pcn	1	320	
	10	2,6	1	3P1P3J3B		70	25	28	0,7	Pcn	1	310	
142													
	3	2,8	9	Pelkė 6B2J2Bt		30	10	12		Pb		5	
	8	4	1	8J2B+P,E,D,Bt		70	23	22	0,8	Pc	1	340	
151													
	5	1,2	1	7Ą1Ą1K1P		170	32	68	0,7	Ncl	1	360	
152													
	9	4,6	1	6Ą1K1P1E1D+E,Ą,B,Bt		170	30	64	0,5	Ncp	1	240	
	13	4,2	1	6Ą2P1E1D+K,E,B		170	31	64	0,6	Ndp	1	310	
	15	1	1	7P3Ą+Ą,K,P,B,D		120	31	44	0,7	Ncp	1	400	
	19	1,5	1	3E1E2P2Ą1B1D+K,Bt		120	30	40	0,6	Ncp	2	330	
153													
	9	5,5	1	3E2E2Ą2K1B+P,E,D,L		120	31	48	0,4	Ncp	2	210	
	14	4,6	1	4E1E3P2Ą+Ą,B,L		110	33	44	0,6	Ncl	1	360	
	20	3,2	1	3B3D2P1E1E+P,Ą,J,Bt		80	30	34	0,9	Ncp	1A	390	
	21	1,1	1	9P1B+K,D		120	32	40	0,8	Ncl	1	470	
154													
	3	7,7	1	10P		110	20	24	0,8	Pbn	4	250	
	5	1,1	1	4B2J1D2P1E		65	23	22	0,7	Pc	1	200	
155													
	7	3,2	1	8P1E1B		120	22	26	0,8	Pbn	4	270	
			2	10E		50	11	12	0,2			40	
156													
	1	0,7	1	10P+B		95	12	16	0,8	Pa	5A	120	
	6	2,8	1	8P2B+E		100	21	24	0,8	Pbn	4	280	
157													
	3	2,8	1	10P+E,B		100	22	26	0,8	Pb	3	280	

Reprezentatyvūs miško sklypai

Kv.	Skl. Nr.	Plotas, ha	Ard.	Rūšinė sudėtis	Kilmė	Amžius	Aukštis, m	Skersmuo, cm	Skalsumas	Augavietė	Bonitetas	Tūris, m3/ha	Projektuojama ūkinė priemonė / 50 maketas
803													
	22	1,3	1	9P1E+K,B		70	30	34	0,7	Ščl	1A	390	
	23	0,4	1	5E4P1B+Bt		80	29	32	0,6	Ščl	1	330	
	25	1	1	10E+P		85	30	36	0,5	Ščl	1	290	
	26	0,8	1	10P		80	29	34	0,7	Ščl	1	380	
	29	0,7	1	6E2P1B1Bt+D		80	29	34	0,6	Ščl	1	320	
	30	3	1	7E2P1Bt+B		80	29	34	0,7	Šds	1	380	
	32	8,6	1	9Bt1P+E,B		60	20	24	0,6	Ščl	1	190	
	33	0,7	1	7P2E1L+B,Bt		85	29	34	0,6	Ščl	1	320	
	34	0,8	1	9P1E+Bt		90	30	36	0,7	Ščl	1	400	
815													
	10	1,6		Žuvęs medynas						Ūcl			Žėlimas
817													
	1	0,2	1	10E		130	33	42	0,8	Ncl	1	500	
	2	6,2	1	9Bt1J+E,B		45	21	22	0,7	Ūcl	1A	230	
	3	0,3	1	10P		65	28	28	0,9	Ncl	1A	460	
			2	10E		45	12	12	0,2			45	
819													
	17	1,8	1	3Ą1K2E1P1L1D1Bt+B		120	28	48	0,6	Šds	1	250	
	20	1,6	1	3E3P1Ą1B1D1Bt		120	29	42	0,7	Šdp	2	360	
	21	0,7	1	6B2Bt1P1Ą		85	29	36	0,7	Šcp	1A	260	
	30	0,3	1	6Bt4B		60	21	24	0,7	Ščl	1	250	
821													
	4	1,8	1	6B3L1D		75	28	30	0,7	Šdp	1A	280	
	12	0,9	1	7L2B1Ą		75	27	30	0,6	Šdp	1A	310	
	13	0,6	1	10L+K		70	28	30	0,8	Šdp	1A	440	
	14	1,6	1	4E3P1K2L		105	31	38	0,7	Šdp	2	400	
	15	2	1	5P2E1K2L		90	30	34	0,7	Šcs	1	370	
	16	1,4	1	5E2P2L1B		100	30	36	0,7	Ščl	2	390	
823													
	2	1,6		Pelkė						Pc			
	3	7		Pelkė						Pc			
	5	0,2		Miško laukymė						Ncl			
	6	0,2	1	10J		65	22	26	0,4	Pc	1	150	
	16	0,3	1	8J2Bt+B		70	27	30	0,7	Lds	1A	340	
	17	1,9	1	9J1Bt+B,L,E		70	27	30	0,7	Ūds	1A	350	
825													
	7	2,3	1	7J1B2Bt+K		80	25	30	0,7	Ūds	1A	310	
	8	2,2	1	4J3B3Bt+K,Gl		70	24	28	0,7	Ūds	1	290	
	9	1,9	1	4Bt3J3B+P,K		60	22	24	0,7	Ūds	1A	250	
	11	0,7	1	8Kk1P1D		25	11	14	0,6	Nds	2	70	
	14	2	1	6Bt4Gl+B,J,D		55	19	22	0,4	Lcl	1	100	
	19	0,5	1	8Bt2J+B,D		60	23	24	0,7	Ūdp	1A	260	
	20	0,2	1	4Bt2Bt4B+J		60	22	24	0,6	Ūdp	1A	220	
	23	1,7	1	4J2B4Bt+E,K		65	26	28	0,7	Ūds	1A	320	

Reprezentatyvūs miško sklypai

Kv.	Skl. Nr.	Plo-tas, ha	Ard.	Rūšinė sudėtis	Kil-mė	Am-žius	Auk-štis, m	Skers-muo, cm	Skal-su-mas	Au-ga-vietė	Boni-te-tas	Tūris, m3/ha	Projektuojama ūkinė priemonė / 50 maketas
	24	0,8	1	8J2B+Bt,P,E		65	26	28	0,8	Pd	1A	380	
	25	1,1	1	3J3J1B1B1Bt1E+D		65	25	26	0,6	Pd	1A	270	
	26	1,6	1	10Bt+J,B,D,P		60	22	26	0,6	Lds	1A	200	
	27	2	1	7J1B2Bt+D,Gl		65	23	26	0,6	Udp	1	240	
848													
	4	0,8	1	6J3L1Ą+B		60	22	24	0,5	Lds	1	210	
	5	0,2	9	Žuvęs medynas 10J		70	23	24		Pd		20	Žėlimas
Trakų regioninis padalinys													
01 Jagėlonių girininkija													
8													
	8	1,7	1	4J4B2E		100	23	26	0,7	Pc	1	270	
			2	10E		70	12	14	0,1			20	
13													
	3	3,5	1	9J1E		115	27	32	0,7	Pd	1A	360	
			2	10E		60	12	14	0,1			20	
	4	1,4	1	4E3E2Ą1Ą+K,D,Bt		75	27	30	0,7	Ncp	2	360	
	6	3,1	1	7Ą2E1Ą+B,D,Bt	K	65	26	30	0,8	Nds	1A	330	
	7	2,4	1	4E2E2Ą1Ą1D+B		70	27	30	0,8	Nds	1	400	
	8	7	1	9J1E		110	26	30	0,8	Pc	1A	390	
			2	10E		60	12	14	0,1			20	
	9	2	1	6J4B		65	22	22	0,8	Pc	1	310	
			2	10E		45	9	10	0,1			15	
	12	0,8	1	7Ą2E1B+K,D,Bt,Ą		65	25	28	0,7	Nds	1A	270	
	13	1	1	7B3J		55	21	18	0,8	Pc	1	210	
			2	10E		45	9	10	0,1			15	
	14	3	1	4Ą3E1Ą1D1B+K,Sb,J,J,B	K	70	26	30	0,8	Nds	1A	350	
17													
	7	0,7	1	6B3J1E		100	24	30	0,7	Pc	1	220	
			2	10E		80	15	16	0,1			25	
	8	1,2	1	4E2E3Ą1D+J,B		100	32	48	0,6	Ncp	1	310	
	9	0,6	1	10J+B,E,Bt		50	22	22	0,7	Pd	1A	270	
	10	4,6	1	8J1B1E		110	26	32	0,7	Pc	1A	340	
			2	10E		65	11	12	0,1			20	
18													
	21	0,2	1	10J+J,Bt		45	21	18	0,7	Pc	1	250	
	22	0,9	1	3Bt2Bt2Bt1J1J1B+B		35	17	16	0,7	Lcp	1	150	
	23	0,6	1	9J1E		105	25	30	0,5	Pc	1	230	
20													
	10	0,5	1	6E2E1D1B		70	24	24	0,7	Pc	2	330	
	12	1,2	1	5J2B2Bt1E		55	23	22	0,8	Pc	1A	290	
	15	4,4	1	6Ą2E1K1Ą+G,B,D	K	65	25	30	0,8	Nds	1A	310	
	16	3	1	4E2Ą2B1K1D		80	28	32	0,8	Ncs	2	420	
	17	0,8	1	8J2B		10	7	8	0,6	Pc	1	35	
			9	10J		75	24	28				5	
	18	0,3	1	9E1Bt+Ą	K	40	19	18	0,7	Nds	1	250	

Reprezentatyvūs miško sklypai

Kv.	Skl. Nr.	Plo-tas, ha	Ard.	Rūšinė sudėtis	Kil-mė	Am-žius	Auk-štis, m	Skers-muo, cm	Skal-su-mas	Au-ga-vietė	Boni-te-tas	Tūris, m3/ha	Projektuojama ūkinė priemonė / 50 maketas
	19	1,3	1	3E2Ą2D2B1Ą+K	K	65	24	24	0,8	Nds	2	380	
	25	1,1	1	8Ą2E+B,D	K	65	25	30	0,7	Nds	1A	260	
	26	0,9	1	4E2B1J1K1D1Ą+Bt		95	28	36	0,7	Lcs	2	360	
21													
	1	0,2	1	6E2E1B1D		70	23	22	0,8	Pc	3	380	
	2	0,9	1	6J2B1D1E		65	24	24	0,8	Pc	1A	340	
	3	2,2	1	5E4Ą1D+K,J		65	26	30	0,8	Ndp	1	390	
	4	0,6	1	5B4J1E		55	23	20	0,8	Pc	1	240	
			2	10E		55	10	12	0,1			15	
	8	2,2	1	3Ą2E1E2D1B1J+K,E		70	25	30	0,8	Nds	1	320	
	9	2,8	1	4Ą2E1E1D1B1Sb+K,J		70	25	30	0,7	Nds	1	280	
	10	2,1	1	4E2Ą2B2D+K,Bt		65	27	30	0,8	Nds	1	400	
	11	0,8	1	7Ą3E	K	70	25	30	0,8	Nds	1	320	
	12	0,7	1	5Ą3B1D1E+Ą,K,E,G	K	70	27	32	0,7	Nds	1A	320	
	14	0,5	1	3Ą3E1B1D1J1Ą+E,K		65	23	28	0,7	Nds	1	250	
	15	1,3	1	8E1Ą1B+J	K	26	12	14	0,8	Ncp	1	170	
	16	6,1	1	5J4B1E		60	22	20	0,8	Pc	1	300	
	17	0,9	1	5D2B2J1E		70	28	32	0,7	Nds	1A	340	
22													
	1	0,8	1	5B4J1E		110	25	30	0,7	Pc	1	230	
			2	10E		55	10	12	0,1			15	
	2	1,3	1	4B2D2E1Ą1Ą		70	28	30	0,7	Ncp	1A	270	
			2	10E		50	13	14	0,1			25	
	3	2,6	1	7J2B1E		90	25	30	0,7	Pc	1	300	
			2	10E		55	10	12	0,1			15	
	4	0,7	1	6J3J1B		65	24	24	0,8	Pc	1A	360	
			2	10E		65	12	14	0,1			20	
	5	2,3	1	6J2B2E		110	26	30	0,7	Pc	1A	340	
			2	10E		65	12	14	0,1			20	
	6	1,2	1	8J1B1E		100	24	28	0,8	Pc	1	340	
			2	10E		55	10	12	0,1			15	
	7	1,4	1	7Ą3E+E,Ą	K	70	26	30	0,8	Nds	1A	330	
	8	1,6	1	5Ą4E1D+B,J,G,Sb,E		85	27	34	0,7	Ldp	1	320	
	9	2,4	1	5J2J3B		65	24	26	0,8	Pc	1A	360	
	10	1,3	1	5E3E1Ą1B		120	32	56	0,7	Ncp	1	380	
	11	2,6	1	6J2J1B1E		115	26	32	0,8	Pc	1A	370	
	13	0,8	1	5B2J2E1P		105	24	30	0,6	Pc	1	180	
	14	1,9	1	4E2P3B1J		85	18	20	0,7	Pc	4	240	
	15	0,7	1	5J3B2E		110	25	30	0,6	Pc	1	260	
	16	1	1	9E1Ą+K,D	K	70	26	30	0,8	Ncp	2	390	
	17	1,4	1	8J2B		65	24	26	0,8	Pc	1A	340	
			2	10E		55	10	12	0,1			15	
23													
	3	1,1	1	10J		105	25	30	0,6	Pc	1	280	
24													

Reprezentatyvūs miško sklypai

Kv.	Skl. Nr.	Plotas, ha	Ard.	Rūšinė sudėtis	Kilmė	Amžius	Aukštis, m	Skersmuo, cm	Skalsumas	Augavietė	Bonitetas	Tūris, m3/ha	Projektuojama ūkinė priemonė / 50 maketas
	11	3,4	1	4E2E1K1L1Sb1Bt+J,Ą		130	33	52	0,5	Ncp	1	260	
	12	2,2	1	5Ą4E1Ą+B,Sb	K	70	26	30	0,8	Ndp	1A	330	
28													
	2	0,5	1	10J		100	26	32	0,7	Pc	1A	340	
			2	10E		55	11	12	0,1			20	
	13	1,8	1	9J1E		105	28	32	0,8	Pd	1A	450	
	19	0,4	1	9J1E		105	28	38	0,7	Pd	1A	380	
29													
	9	2,1	1	10J		110	24	30	0,5	Pd	1	220	
	10	0,6	1	10J		50	15	16	0,3	Pc	3	60	
	11	0,9	1	10J		70	23	26	0,5	Pc	1	200	
30													
	1	0,8	1	8J1B1E+Ą,Bt		120	24	32	0,5	Pd	1	220	
	3	0,6	1	4J2Ą2D1K1E+B		85	26	30	0,8	Lcp	1A	430	
	5	1	1	5J3J2B		100	25	32	0,7	Pc	1	250	
	9	2,5	1	10J+B,D,E		85	24	28	0,6	Pc	1	260	
33													
	4	0,7	1	4Ą2K2D1E1Ą	K	60	25	30	0,6	Nds	1A	240	
			2	10E		55	12	14	0,1			20	
	5	1,4	1	5E3Ą1B1J+Ą,D	K	60	24	28	0,8	Nds	2	360	
	6	1,1	1	5B4J1E		100	25	32	0,5	Pc	1	160	
	7	0,8	1	6E2E1B1J+D,P		70	16	18	0,8	Pc	4	250	
	8	1,4	1	4E2E2Ą1Ą1K+B		75	27	32	0,7	Ncp	2	350	
	13	1	1	7J3B		60	25	24	0,9	Pc	1A	420	
	14	1,3	1	6Ą2E1D1Ą	K	65	25	30	0,7	Nds	1A	280	
			2	10E		55	12	14	0,1			20	
	15	0,4	1	7B2J1D		60	22	18	0,8	Pc	1	230	
35													
	9	0,6	1	6B2J2E		75	23	22	0,7	Pc	1	220	
			2	10E		65	11	12	0,1			20	
	10	2,6	1	4Sb3E2D1Ą+J,B		75	25	28	0,9	Ndp	1	360	
	11	1,1	1	4E1E2Ą1D1B1Sb+J		110	32	56	0,5	Nds	1	240	
41													
	7	3,5	1	6J2B2E		105	26	32	0,7	Pc	1A	330	
			2	10E		65	12	14	0,1			20	
44													
	1	0,3	1	6E1E2K1U+Ą		115	33	64	0,4	Nds	1	220	
	2	1,1	1	6E1E2K1U+B,Ą,D		115	33	64	0,4	Nds	1	220	
45													
	1	0,3	1	8J2J+G,U		110	28	36	0,4	Udp	1A	210	
	2	1,9	1	6E3E1K+B,J		105	33	56	0,7	Ndp	1	400	
	3	1	1	5E2E2D1K+Ą,L,B		105	33	56	0,6	Ndp	1	340	
	4	1,1	1	5E1Ą3D1B+K	K	40	21	22	0,7	Ncp	1A	290	
	5	1,7	1	4E2E2D1K1B+Ą,Ą		140	34	64	0,6	Nds	1	340	
	6	1,2	1	5J2K1U1L1D+E,B		100	27	36	0,6	Udp	1A	310	

Reprezentatyvūs miško sklypai

Kv.	Skl. Nr.	Plo-tas, ha	Ard.	Rūšinė sudėtis	Kil-mė	Am-žius	Auk-štis, m	Skers-muo, cm	Skal-su-mas	Au-ga-vietė	Boni-te-tas	Tūris, m3/ha	Projektuojama ūkinė priemonė / 50 maketas
	7	0,6	1	4E2K2G2L+D,E		140	33	60	0,5	Šds	1	270	
48													
	1	0,6	1	5J2J2K1E+U,B,Ą		75	26	30	0,7	Udp	1A	360	
	2	0,6	1	8J1L1U+K,L,E		110	27	36	0,6	Udp	1A	310	
	6	0,7	1	5Sb2K2E1E		70	24	30	0,6	Ndp	1	210	
	7	0,5	1	10J+E,J		115	31	44	0,6	Udp	1A	380	
	8	0,9	1	7J3Bt+K,E		65	26	28	0,7	Udp	1A	320	
	9	9,9	1	5E3E1K1Sb		130	33	60	0,6	Nds	1	320	
			2	8Sb2E		60	18	20	0,1			20	
52													
	10	1,1		Žuvęs medynas						Pc			Žėlimas
58													
	1	1,1		Žuvęs medynas						Pc			Žėlimas
62													
	13	1,6	1	10P+E		75	27	32	0,7	Scl	1	340	
63													
	6	0,5		Žuvęs medynas						Pb			Žėlimas
64													
	7	3,7	1	3Ą2L2P1E1B1D	K	65	25	30	0,8	Nds	1A	320	
	8	2,7	1	5P2E2E1L+Ą,B,D		140	34	60	0,7	Scp	1A	420	
67													
	7	0,6	1	4E2E2P2D+Ą		100	31	38	0,6	Ncp	1	340	
	8	3,8	1	4E2E1P1Ą1Ą1D		90	30	38	0,5	Ncl	1	270	
			2	10E		55	14	14	0,1			25	
68													
	1	0,9	1	10P		100	19	20	0,3	Pb	4	90	
101													
	1	1,1	1	5E3D1U1K+Ą		90	29	34	0,6	Scp	2	320	
	2	0,5	1	6D3K1Sb+E,G		90	29	38	0,5	Scp	1	240	
	3	3,5	1	3E1E2Ą1P1L1K1D+Sb		90	29	38	0,7	Ncp	2	340	
	4	2,2	1	7E1D1Bt1Bl+Ą,B	K	26	14	14	0,8	Ncp	1A	210	
	5	4,8	1	7E2Ą1K+P,L,D,G,Sb,Bt		105	30	38	0,5	Ndp	2	260	
	6	2,6	1	4E2E3P1D+G,L,Sb,Ą		105	30	44	0,8	Ncp	2	430	
	7	1,3	1	4G4D2Bl		30	14	16	0,5	Ndp	1	100	
			9	6E3Ą1P+G		110	32	36				20	
	8	0,6	1	10E	K	16	8	12	0,8	Nds	1A	90	Neugdyti
			9	10Ą		170	29	60				15	
	9	0,3	1	9Bt1D		60	20	22	0,4	Lcp	1	120	
			9	8Ą2D+P		170	29	72				15	
	10	0,5	1	10E		100	29	36	0,7	Ncp	2	380	
	11	6,1	1	5E4Ą1D		90	31	40	0,6	Ndp	1	320	
			2	6E4G		85	22	26	0,1			35	
	12	2,2	1	3E2G2D2Bl1Bt	K	27	14	14	0,7	Ncp	1A	190	Neugdyti
	13	0,8	1	8E2P+Ą		95	31	36	0,7	Ncp	1	410	
	14	2,9	1	6E2D1Ą1P		95	31	38	0,7	Ncp	1	370	

Reprezentatyvūs miško sklypai

Kv.	Skl. Nr.	Plo-tas, ha	Ard.	Rūšinė sudėtis	Kil-mė	Am-žius	Auk-štis, m	Skers-muo, cm	Skal-su-mas	Au-ga-vietė	Boni-te-tas	Tūris, m3/ha	Projektuojama ūkinė priemonė / 50 maketas
	15	1	1	8D2E+Ą,D,Bt		65	28	32	0,7	Ncp	1A	370	
	21	3,4	1	7E2E1Ą+P,K,D		90	32	40	0,7	Ndp	1	410	
102													
	1	0,8	1	5Ą2E2E1P+K,Sb,D		210	31	68	0,8	Nds	1	400	
	2	0,8	1	5E2E2P1Ą+Sb		100	34	48	0,8	Ncp	1	480	
	3	1,1	1	6P2E2E+D	K	110	34	44	0,6	Ncp	1A	380	
	4	0,8	1	5E2E2D1Ą+P,B		100	34	44	0,8	Ncp	1	480	
	5	0,4	1	10E	K	24	10	12	0,8	Ncp	2	130	
			9	10Ą		80	27	36				5	
	11	3,1	1	7P2E1Ą+D,Sb	K	105	34	44	0,8	Ncp	1A	520	
	12	2,2	1	5Ą2E1E2D+P		190	30	68	0,6	Nds	1	300	
	13	0,6	1	3E2E3P1Ą1D+Ą		105	32	38	0,6	Ncp	1	340	
	16	0,9	1	8E2P		105	32	40	0,6	Ncp	1	360	
	18	1,3	1	4Ą2E2D1P1E+P,Sb		85	27	34	0,7	Ndp	1	310	
	19	1	1	7E2E1Ą		95	32	38	0,8	Ncp	1	470	
	20	0,4	1	6P4E+Sb	K	105	35	48	0,6	Ncp	1A	420	
	21	0,8	1	4D2Ą2E1P1Sb		80	30	36	0,7	Ncp	1A	390	
	22	0,4	1	5E2E2D1Ą+P,G,B,Ą		90	30	34	0,7	Ncp	1	390	
	27	1,2	1	3E2E2P2D1Ą		70	27	30	0,7	Ncp	1	390	
108													
	16	0,7	5	Žuvęs medynas 10B		15	3	4		Pb			Žėlimas
457													
	1	2,7	1	6J2B2Bt+Bl,D,E		60	22	26	0,7	Uds	1	270	
	3	0,9	1	4E2J2D2B		50	18	20	0,7	Ncs	3	290	
	4	1,9	1	5J2J2Bt1D+B,E		50	21	20	0,7	Lds	1	270	
	5	1,6	1	6J2J2Bt+B		50	21	20	0,6	Lcs	1	220	
	6	1,5	1	7J2Bt1B+D,E,Bt		60	23	28	0,7	Ucs	1	280	
	7	0,4	1	6D2B2D+Bl,B		60	26	32	0,7	Lcp	1A	290	
	8	1,1	1	4J2B2D2Bt		55	21	26	0,7	Ldp	1	270	
	9	1,5	1	6J2B2D+Bt		60	23	28	0,5	Ldp	1	220	
	10	4,6	1	4J2B2D1K1Bt+U,G		65	23	28	0,7	Lds	1	310	
	11	0,3	9	Miško laukymė 10Gl		70	20	38		Uds		5	
	12	1,5	1	10J+B,D		70	23	28	0,8	Pd	1	320	
463													
	1	1	1	8E2P+B,D,Sb	K	40	22	20	0,8	Ncp	1A	350	
	2	2	1	9Bt1B+D,G,Sb,L,E		60	22	22	0,7	Ndp	1A	240	
	3	0,2	1	9Bt1B+D		60	22	22	0,7	Ndp	1A	240	
	4	1,1	1	6E2P1D1Bt+B,Bl	K	55	23	22	0,8	Ncp	2	350	
	5	1	1	7P3E+B,D,Bt,Bl	K	45	22	22	0,9	Ncp	1A	330	
	6	0,8	1	7Bt2B1D+Sb,E		45	19	18	0,5	Ncp	1	160	
	7	0,9	1	7B3Bt+D,P		60	27	28	0,5	Ncp	1A	170	
	8	0,9	1	5B2D2Bt1Sb+P,E		60	27	28	0,6	Ncp	1A	210	
	9	2,7	1	6B2D2Bt+L,Ą		60	27	28	0,7	Ncp	1A	250	
	10	3,9	1	6P2E1B1Bt	K	60	26	30	0,8	Ncp	1A	360	
	11	1,1	1	5E3P1B1Bt	K	45	23	22	0,8	Ncp	1A	370	

Reprezentatyvūs miško sklypai

Kv.	Skl. Nr.	Plo-tas, ha	Ard.	Rūšinė sudėtis	Kil-mė	Am-žius	Auk-štis, m	Skers-muo, cm	Skal-su-mas	Au-ga-vietė	Boni-te-tas	Tūris, m3/ha	Projektuojama ūkinė priemonė / 50 maketas
	12	0,2	1	10E+B,Bt	K	45	23	20	0,8	Ncp	1A	370	Neugdyti
	13	1	1	8Bt1B1D+K,Sb		55	22	22	0,8	Nds	1A	290	
	15	1,7	1	3Bt2B2Sb2D1P+U,L,E		55	21	22	0,7	Ncp	1A	260	
	16	2,3	1	6P2B2Bt+G,Sb,L,D	K	60	26	30	0,8	Ncp	1A	360	
	17	1	1	8Bt1B1Sb+E,U,E		55	21	20	0,6	Ndp	1A	200	
464													
	1	1	1	5J2B2D1Bt		50	24	26	0,7	Ucp	1A	310	
	2	1,4	1	4B3J2E1D		70	24	26	0,7	Pb	1	220	
	3	1	1	3Bt2Bt2B2D1J+E,E,L		35	17	16	0,7	Ndp	1	240	
	4	0,4	1	9J1B+P		55	18	18	0,5	Pc	2	140	
	5	2,6	1	5B3J2P		60	19	18	0,7	Pb	2	160	
	6	1,3	1	8P2B		75	10	14	0,7	Pa	5A	90	
	7	0,3	1	7E2D1B		70	26	28	0,6	Pb	2	300	
	8	0,3	1	8Bt2Bt+J,D		35	18	16	0,6	Ldp	1	160	
	9	1,9	1	5Bt3B1D1J		55	21	20	0,7	Ndp	1A	260	
	10	0,5	1	8J2B+Bt,P		60	16	16	0,6	Pc	3	140	
	11	1,2	1	8P2B		65	12	14	0,7	Pa	5	110	
471													
	1	4,4	1	9E1B+P,Sb,D,Bt,Bl	K	60	25	24	0,9	Ncp	1	450	
	3	1,7	1	7E2D1B+Bt,Bl	K	60	25	24	0,7	Ncp	1	350	
	4	1,8	1	4E3E1D1B1Bt+Sb		95	29	38	0,5	Ncp	2	250	
	5	1	1	6E3E1Sb		95	30	40	0,7	Ncp	2	370	
	7	0,6	1	6E2B2Bl+D	K	35	15	16	0,7	Ncp	2	190	
	8	0,7	1	9E1B		65	25	28	0,7	Ncp	2	340	
	9	0,6	1	10E+Bl	K	35	15	16	0,7	Ncp	2	190	
	10	0,8	1	10E+Bl	K	35	15	16	0,7	Ncp	2	190	
	11	1,9	1	10E+Bl	K	50	23	20	0,8	Ncp	1	370	
	12	0,4	1	10E		65	26	28	0,8	Ščp	1	400	
	13	1,5	1	10E+Bl	K	35	16	16	0,9	Ncp	1	270	
472													
	1	0,3	1	4P2E2J2B		60	25	28	0,7	Ncl	1	300	
			2	10E		60	14	14	0,1			25	
	2	0,4	1	9E1B+P,J		100	31	44	0,7	Ncp	1	400	
	3	0,4	1	5J2Bt1B1J1E		30	18	16	0,7	Ncl	1A	220	
			2	10E		35	10	12	0,2			35	
	4	1,1	1	7P2E1B		80	24	30	0,7	Pbn	2	280	
	5	1,1	1	4P3E2B1J		80	24	30	0,7	Pbn	2	290	
	7	0,6		Miško pelkė						Pc			
	8	4,8	1	8J2B		50	12	12	0,5	Pc	4	70	
	9	2,7		Miško aikštė						Pc			Žėlimas
	10	0,5	1	6B3E1Bl+K		45	20	18	0,7	Ncl	1	160	
475													
	5	1,5	1	5Bt2L1G1J1E		55	21	22	0,7	Šdp	1A	240	
	6	1,6	1	5Bt2G1Ą1U1L+D		55	21	22	0,5	Šds	1A	170	
	7	1,3	1	5Bt2G1Ą1U1L+D		55	21	22	0,5	Šds	1A	170	

Reprezentatyvūs miško sklypai

Kv.	Skl. Nr.	Plo-tas, ha	Ard.	Rūšinė sudėtis	Kil-mė	Am-žius	Auk-štis, m	Skers-muo, cm	Skal-su-mas	Au-ga-vietė	Boni-te-tas	Tūris, m3/ha	Projektuojama ūkinė priemonė / 50 maketas
	8	0,2	1	4Bt3Gl2D1B		45	20	20	0,6	Ncs	1	200	
	10	0,7	1	8Bt1U1G+E		55	22	22	0,7	Nds	1A	240	
	11	0,3	1	6J3Bt1U		60	27	28	0,7	Udp	1A	320	
	12	0,8	1	6J3Bt1U		60	27	28	0,7	Udp	1A	320	
	13	0,3	1	6E2E2K+L,U,Bt,Ą,K		90	30	38	0,7	Ncp	1	390	
	14	0,8		Miško laukymė						Lcp			
479													
	1	0,7		Miško pelkė						Pc			
	2	1,1	1	9J1B+U,D		55	22	28	0,7	Ucl	1	260	
	3	1,1	1	3U2G2D1J1B1E		65	23	30	0,5	Lfp	1	150	
	4	1	1	5D3B1P1Bt		65	27	34	0,7	Ncp	1A	320	
			2	10E		50	16	16	0,2			60	
02	Semeliškių girininkija												
12													
	21	3,3	1	4E2E2K1P1D+Ą,Bt,B,J		100	28	36	0,5	Ndp	2	260	
16													
	1	3,9	1	5E1E2L1Ą1K+P		115	30	42	0,5	Ndp	2	250	
17													
	1	5,4	1	4E2E3K1D+J,G,B,U		115	31	44	0,7	Ncp	2	340	
18													
	5	3,8	1	8E1Ą1Sb+J,K,D,B		95	31	36	0,7	Ncp	1	380	
20													
	1	0,8	1	4E1E3Sb1Sb1K+B		120	32	44	0,4	Ndp	1	200	
	2	0,6	1	5E2Sb2Sb1K+E,K		120	32	44	0,5	Šcp	1	230	
	3	3,6	1	4E2E2Sb2Sb+Ą,B,D,K		115	30	44	0,5	Ndp	2	240	
	4	0,7	1	5Sb1Sb3E1K+E		100	22	38	0,5	Ndp	2	150	
	6	1	1	4Sb3Ą2D1E+B		55	21	22	0,7	Ndp	1	210	
	23	0,7	1	4B2J2Sb2D+E		65	19	22	0,5	Pc	2	140	
21													
	1	4,1	1	4E3Sb1Sb1Ą1K+D,B		90	29	38	0,6	Ndp	2	280	
	3	1,5	1	5Sb3Sb2Ą+E		50	21	22	0,8	Ndp	1	230	
	7	0,3	1	8D2K+B		60	28	28	0,8	Ndp	1A	380	
	9	1,2	1	4Sb3Sb2K1B+E,Ą		45	18	18	0,8	Ndp	2	200	
22													
	11	0,4		Žuvęs medynas						Pc			Žėlimas
	12	2,6		Pelkė						Pb			
	13	6,1	1	4E3Ą3Sb+K,J,B,D,Sb		85	28	34	0,6	Ncp	2	260	
	14	2,4	1	5E3Ą2Sb+B,D		85	28	36	0,5	Ncp	2	250	
	17	0,5	1	10Sb+D,E,Ą		55	22	24	0,9	Ncs	1	240	
	19	1,2	1	4B4Sb2E+D,B,Ą		60	25	26	0,7	Ncp	1A	200	
	22	1,4	1	5B1B3D1D+E,Sb		30	20	18	0,9	Ncp	1A	260	
	23	0,4	1	6B4P		70	13	14	0,5	Pc	4	70	
			2	10E		70	7	6	0,2			20	
	24	4,6	1	8E2B+D,E,Sb,Ą		80	27	34	0,7	Ncp	2	360	

Reprezentatyvūs miško sklypai

Kv.	Skl. Nr.	Plo-tas, ha	Ard.	Rūšinė sudėtis	Kil-mė	Am-žius	Auk-štis, m	Skers-muo, cm	Skal-su-mas	Au-ga-vietė	Boni-te-tas	Tūris, m3/ha	Projektuojama ūkinė priemonė / 50 maketas
28													
	11	0,1	9	Žuvęs medynas 10B		25	10	10		Pc		2	Žėlimas
29													
	15	0,5	9	Žuvęs medynas 10J		35	13	10		Pc		5	Žėlimas
30													
	2	3,6	1	4P3B2E1J		150	24	30	0,6	Pc	4	240	
			2	10E		60	8	6	0,2			25	
	12	0,4	1	8Ą2E		230	31	62	0,7	Nds	1	350	
			2	10E		50	20	20	0,1			40	
	20	0,7	1	10J+B		35	10	8	1	Pc	4	110	Neugdyti
31													
	4	2,3	1	3B2Ą2K1D1E1L+Bt		65	29	32	0,8	Ncp	1A	290	
	5	1,2	1	9E1Ą+B,K,Sb,E		95	28	36	0,5	Ncp	2	260	
	8	1,4	1	4P4E2B+Ą		130	25	34	0,7	Pbn	3	300	
			2	10E		80	18	16	0,2			70	
	24	1,7	1	10J		30	10	10	0,7	Pc	3	80	
			9	10J		60	20	28				20	
32													
	10	0,7	1	7B3J		30	16	12	1	Pc	2	190	
			2	10E		30	8	6	0,1			15	
	11	1,3	1	8J2J+B,Bt		60	21	24	0,8	Pc	1	260	
			2	10E		60	10	8	0,3			50	
	12	0,9	1	9J1J+B		30	16	14	0,8	Pc	1	200	
			2	10E		30	6	4	0,1			10	
34													
	4	4,5	1	4B3E2D1K+G,Ą		95	30	34	0,7	Ndp	1A	300	
			2	9Sb1E		65	18	18	0,2			50	
	9	3,8	1	5E2B2D1K		85	30	34	0,6	Ndp	1	360	
			2	10Sb		65	18	18	0,2			40	
35													
	2	2,1	1	6B2P2J+E,B,D,Ą		60	16	14	0,4	Pc	3	80	
	3	0,5	9	Žuvęs medynas 10P		95	30	34		Pc		40	Žėlimas
	6	0,6	1	9J1J		40	25	24	0,8	Pc	1A	380	
	13	1,4	1	10E+Ą	K	11	2	2	0,6	Ncp	2	5	
			5	10B		5	4	4					
			9	10Ą		60	22	26				15	
	14	0,9	1	10E	K	8	3	2	0,9	Ncp	2	20	
			5	10D		5	1	0					
36													
	10	2	1	5B3J2J		60	14	14	0,5	Pcn	4	80	
	15	6,1	1	5P5B		60	9	12	0,5	Pbn	5A	60	
37													
	2	1,2	1	5B2B2P1J+J		60	13	12	0,5	Pc	4	70	
	25	2,3	1	10E+Ą,P	K	60	26	26	0,7	Ndp	1	360	
	26	0,5	1	10E+Ą,Sb	K	30	16	12	1	Ncp	1A	320	Neugdyti

Reprezentatyvūs miško sklypai

Kv.	Skl. Nr.	Plo-tas, ha	Ard.	Rūšinė sudėtis	Kil-mė	Am-žius	Auk-štis, m	Skers-muo, cm	Skal-su-mas	Au-ga-vietė	Boni-te-tas	Tūris, m3/ha	Projektuojama ūkinė priemonė / 50 maketas
	29	1,5	5	10P		10	1	0		Pc			Žėlimas
			9	Žuvęs medynas 10B		55	10	10				10	
39													
	18	0,4	9	Žuvęs medynas 10J		65	20	22		Pc		20	Žėlimas
40													
	1	1,1	1	5E2B2D1P+Ą		65	20	24	0,7	Pcn	3	280	
			2	10E		65	13	12	0,2			50	
	2	0,8	1	4E3B2D1Ą+E,L		65	24	28	0,7	Lcp	2	340	
			2	10E		65	14	12	0,1			25	
	4	0,9	1	10J+B		20	10	10	0,5	Pc	2	60	
			9	10J		65	20	28				25	
41													
	1	4,2		Pelkė						Pc			
	4	1,4	1	6E2Ą1B1D+E		70	24	26	0,8	Ncp	2	380	
	6	1,2	1	6E3Ą1D+B,K,E		75	28	32	0,8	Ndp	1	420	
	8	0,8	1	4E1Ą1Ą2D1P1B+K		80	29	32	0,8	Ndp	1	440	
	9	0,5	1	8E1B1D+Ą	K	16	8	6	0,9	Ndp	1A	130	
			9	10G		150	26	50				3	
	10	1	1	5E1E2Ą1B1D+J,L		70	25	26	0,7	Ndp	2	350	
	11	1,6	1	2Ą2E2B2J2D+K		220	26	54	0,7	Ndp	2	270	
	12	1,2	1	7E3Ą+B,D,K		90	29	36	0,6	Ndp	2	320	
	13	1,8	1	5E2E2Ą1B+D,J,K		95	31	38	0,6	Ndp	1	330	
	15	0,6	1	4Ą3E2B1Sb+K		230	26	50	0,7	Ndp	2	240	
	16	1,3	1	7E2B1D+Ą,K,L		70	25	28	0,5	Ndp	2	240	
	17	0,8	1	6E2B2D+J,K		75	28	32	0,5	Ndp	1	270	
	18	1,3	1	5D3B1Ą1E		70	29	34	0,8	Ndp	1A	410	
			2	10E		80	18	18	0,1			35	
	19	1,5	1	4D2Ą2E1B1J+K		65	29	36	0,7	Lcp	1A	340	
	20	1	1	3E2Ą2B2D1K+J,L		70	23	26	0,5	Ndp	3	240	
			2	10E		50	8	6	0,1			15	
	21	1,2	1	3B2E2J2D1Ą		70	27	32	0,6	Ldp	1A	210	
			2	10E		70	18	16	0,1			35	
42													
	2	1,1	1	5B4D1E+K		60	27	30	0,8	Ndp	1A	300	
45													
	1	0,5	1	4E2E3Ą1D+B,K,L		70	24	26	0,8	Ncp	2	400	
	2	0,9	1	4E3Ą2B1K+D,Sb		85	29	36	0,8	Ndp	2	420	
	3	1,3	1	6E3J1B+K,Ą		85	29	36	0,6	Ncp	2	320	
	4	0,4	1	10J+B		75	28	32	0,8	Pc	1A	440	
			2	10E		50	7	6	0,2			20	
	5	0,9	1	6E2J1Ą1B+K		85	29	34	0,7	Ncp	2	380	
	7	1	1	7D1K1E1B+Ą,K		70	31	38	0,7	Ndp	1A	400	
	8	2	1	5E3K1Ą1D+B,E		85	30	36	0,6	Ndp	1	330	
	9	0,9	1	8J2B+E		80	26	32	0,7	Udp	1A	340	
			2	10E		80	16	16	0,3			90	

Reprezentatyvūs miško sklypai

Kv.	Skl. Nr.	Plotas, ha	Ard.	Rūšinė sudėtis	Kilmė	Amžius	Aukštis, m	Skersmuo, cm	Skalsumas	Augavietė	Bonitetas	Tūris, m3/ha	Projektuojama ūkinė priemonė / 50 maketas
	10	0,3	1	8E1Ą1B+K		100	30	38	0,7	Ndp	2	390	
	12	0,6	1	2K2B2Sb2D1Ą1E		60	24	28	0,7	Ndp	1A	240	
46													
	7	1,4	1	7B1Ą1K1D+Bt,E,L		65	29	32	0,6	Ndp	1A	240	
47													
	5	2,2	1	9J1J		65	24	28	0,8	Pc	1A	330	
	11	1,3	1	9J1B+B,D		45	17	16	1	Pc	2	260	
	16	0,7	1	7J3J+E		35	13	10	0,6	Pc	3	130	
	22	3,8	1	2Ą1Ą3D2K2E+B		80	25	32	0,7	Nds	1	300	
	23	1	1	8D1K1E+B		75	30	34	0,7	Ndp	1A	380	
			2	10E		85	20	20	0,1			40	
	26	0,9	1	6D1Ą1G1K1E+B		70	28	34	0,6	Ncp	1A	300	
			2	10E		60	13	12	0,1			25	
48													
	1	2,3	1	2Ą1Ą3D2K1E1B+J,E,G		80	25	32	0,5	Ndp	1	220	
	2	0,6	1	8E2Ą+Ą,D		110	32	44	0,6	Ncp	1	340	
	3	0,8	1	9J1B		35	20	18	1	Pc	1A	340	
	4	0,9	1	9J1B		35	9	8	0,5	Pc	4	50	
	7	3,1	1	8J2B		35	17	16	0,9	Pc	1	230	
	17	0,4		Miško pelkė						Pc			
49													
	12	2,3	9	Žuvęs medynas 5B5J		60	21	22		Pc		15	Žėlimas
	19	0,6		Žuvęs medynas						Pc			Žėlimas
50													
	8	0,8	1	10J+E		80	27	34	0,6	Udp	1A	310	
	9	1	1	10E+K,Ą		110	29	40	0,5	Ncp	2	270	
	10	0,5	1	4Bt3J1K1G1D		45	22	20	0,6	Ldp	1A	200	
	11	0,8	1	6E2E2J+Bt		130	34	50	0,4	Ldp	1	240	
	13	1,4	1	8E1K1Bt+Ą		120	32	40	0,4	Ndp	1	230	
	14	0,6	1	9J1J		25	12	10	0,9	Udp	2	150	Neugdyti
	15	0,7	1	9J1E+Bt,Ą		80	27	32	0,7	Udp	1A	360	
	26	0,8	9	Miško pelkė 10J		60	17	22		Pc		15	
51													
	8	0,2	9	Žuvęs medynas 10B		65	20	22		Pc		5	Žėlimas
	16	1,5	1	6B3D1E+Ą,Ą		60	30	30	0,6	Ncp	1A	270	
			2	10E		60	14	14	0,3			80	
	17	0,9	1	5D2Ą2E1B		60	31	34	0,5	Ndp	1A	260	
			2	10E		60	18	18	0,1			35	
	18	2,6	9	Žuvęs medynas 10J		65	16	20		Pc		25	Žėlimas
	20	1,8	1	5B3E2D+J		60	27	26	0,7	Ncp	1A	260	
			2	10E		70	18	18	0,1			35	
	21	2,4	1	5E3B2Ą+D		55	23	24	0,7	Ncp	2	330	
52													
	2	5,8	1	5B4D1K+Ą,E,Bt		65	30	30	0,9	Ndp	1A	360	
			2	10E		65	12	12	0,1			20	

Reprezentatyvūs miško sklypai

Kv.	Skl. Nr.	Plo-tas, ha	Ard.	Rūšinė sudėtis	Kil-mė	Am-žius	Auk-štis, m	Skers-muo, cm	Skal-su-mas	Au-ga-vietė	Boni-te-tas	Tūris, m3/ha	Projektuojama ūkinė priemonė / 50 maketas
	3	0,7	1	10B		55	10	8	0,8	Pc	5	80	
	10	1,3	1	5B5J+D,B		45	12	12	0,5	Pc	4	60	
	12	0,8	1	7D3B+E,Ą		65	29	32	0,8	Lcp	1A	430	
			2	10E		65	10	10	0,1			15	
	13	0,4	1	10B+P		65	17	20	0,5	Pc	3	100	
			2	10E		65	10	10	0,2			35	
54													
	9	0,3	1	9B1P		40	8	6	0,5	Pc	5	35	
	18	2,4	1	2E1E3B2K2Sb+Ą,D,G		85	28	32	0,5	Ncp	2	240	
	21	0,9	1	5E2B1K1Sb1D		90	29	36	0,5	Ncp	2	260	
55													
	2	0,3	1	10K		15	6	4	0,3	Ndp	1	15	
			9	7E3K		110	27	38				25	
	3	0,9	1	6E2J1K1B+Ą,Sb		130	28	40	0,3	Nds	2	140	
56													
	1	0,3	1	5E1E2K1K1J		110	30	44	0,3	Nds	2	140	
	2	1	1	7Ą2G1E+D,Sb		110	22	44	0,3	Nds	3	90	
	5	0,6	9	Žuvęs medynas 10Sb+K,E,K		60	21	26		Ndp		15	Žėlimas
	6	0,2	1	10E+K		120	32	40	0,5	Ndp	1	300	
	7	1,4	1	10E+K,J,Ą		120	32	40	0,3	Ndp	1	180	
			2	10K		20	9	8	0,1			10	
	8	0,9	9	Miško aikštė 10E		140	31	44		Ncp		15	Žėlimas
	14	1,4	9	Žuvęs medynas 10E+D,Ą		120	30	50		Nds		40	Žėlimas
	18	0,3	9	Žuvęs medynas 8K2E+L,K		130	26	50		Ndp		15	Žėlimas
	32	0,3		Žuvęs medynas						Nds			Žėlimas
98													
	5	0,6	1	8P1P1B		75	12	16	0,5	Pan	5A	80	
201													
	7	0,1	9	Žuvęs medynas 10B+J		65	16	16		Pc		5	Žėlimas
	8	0,4	9	Žuvęs medynas 10B		65	15	16		Pc		10	Žėlimas
	9	0,1	9	Žuvęs medynas 10E		75	24	26		Pc		10	Žėlimas
202													
	8	1	9	Žuvęs medynas 10B		60	18	20		Pc		10	Žėlimas
	10	5,5	1	10B		10	3	4	0,5	Pc	3	5	
			9	10B+J		70	15	16				15	
	13	0,5		Žuvęs medynas						Pc			Žėlimas
204													
	1	1,8		Žuvęs medynas						Pc			Žėlimas
	3	0,7		Žuvęs medynas						Pc			Žėlimas
205													
	1	2,2	9	Žuvęs medynas 8P2B+E		70	20	22		Pc		10	Žėlimas
237													
	7	0,2	9	Žuvęs medynas 10B		50	16	16		Pc		5	Žėlimas
247													
	4	0,6	9	Žuvęs medynas 7J3Bt		50	15	16		Pc		10	Žėlimas

Reprezentatyvūs miško sklypai

Kv.	Skl. Nr.	Plo-tas, ha	Ard.	Rūšinė sudėtis	Kil-mė	Am-žius	Auk-štis, m	Skers-muo, cm	Skal-su-mas	Au-ga-vietė	Boni-te-tas	Tūris, m3/ha	Projektuojama ūkinė priemonė / 50 maketas
248													
	3	0,7		Žuvęs medynas						Pc			Žėlimas
249													
	1	0,2	1	6P4B		55	10	14	0,8	Pb	5	110	
	2	0,4	1	7B3P		60	17	24	0,4	Udp	3	70	
	3	1,4	1	8P2B		40	4	6	0,8	Pa	5B	25	
	4	0,5	1	7B3P+J		50	14	14	0,8	Pc	3	110	
	5	0,3	1	5Bt4B1D		50	17	18	0,4	Ldp	2	130	
	6	0,7	1	5Bt3B2P+D		20	15	14	0,6	Ndp	1	110	
	7	1	1	10P+B		75	10	14	1	Pb	5A	120	
	8	4,2	1	5E2Ą2D1Bt+B		65	26	34	0,7	Ncp	1	340	
	9	2	9	Pelkė 10B		50	14	12		Pc		15	
	10	2,4	1	7E2Bt1Ą+P,D,E		50	20	30	0,5	Ncp	2	170	
	11	0,3	1	7B2Bt1D+E		10	9	8	0,5	Ncp	1A	40	
	12	0,9	1	4Bt3Ą2D1E+J		50	18	18	0,5	Ndp	1	180	
	13	0,3	1	10J+B		65	25	26	0,9	Udp	1A	420	
	14	1,4	1	4B3Bt2D1Ą+P,E		60	28	30	0,7	Ncp	1A	230	
	16	0,5	1	3Bt2Ą2D2B1E		50	19	20	0,6	Ndp	1	220	
	17	0,8	1	7B3Bt+Bl		20	15	14	0,4	Pcn	1A	60	
	18	1,9	1	10B+P,D,Bt		45	14	14	0,6	Pc	3	90	
	20	2		Pelkė						Pc			
301													
	1	1	1	3E3E1Ą1Ą1K1B+E,J,D,Bt		90	28	32	0,6	Nds	2	340	
	5	5,6	1	3E2E1E2Ą1K1B+P,J,D		130	32	48	0,5	Nds	1	270	
	14	7,4	1	4E2E2P1Ą1B+E,J,D		130	32	44	0,7	Ncl	1	400	
303													
	5	0,7	1	10J+B,E		85	27	30	0,8	Pd	1A	420	
	7	0,2		Žuvęs medynas						Udp			Žėlimas
	11	1,4	1	6E1E2K1G+Ą,B,J,D,E		120	32	40	0,5	Ščp	1	290	
	12	3,4	1	4J1J1B2E2E+P,K,D		85	26	32	0,7	Pc	1A	340	
	13	0,9	9	Miško pelkė 10J		80	23	28		Pc		15	
	14	0,2	1	6J2J1B1E		85	26	32	0,7	Pc	1A	310	
	15	0,9	1	7E3E+Ą,U,J		130	32	46	0,6	Ndp	1	340	
	16	1,9	1	8J1B1E+U		80	27	32	0,8	Pd	1A	400	
	17	0,8	1	5J1J1B2E1E+D		85	26	30	0,7	Pc	1A	330	
	18	1,5	1	5E3E2Ą+G,J,L,D		130	32	46	0,6	Ndp	1	330	
304													
	3	3,6	1	6E1E1Ą1G1D+B,J,Bt,K		120	31	42	0,4	Nds	2	210	
	4	0,5	1	5Bl3Bt1B1D+E,Ą		25	15	12	0,8	Nds	1	170	
	5	1	1	10J+J,E		90	29	34	0,7	Udp	1A	400	
	11	9,8	1	6E2E1Ą1B+K,U,G,J,Bt		130	32	48	0,7	Ncs	1	380	
305													
	7	3,4	1	4B3D2E1P+E,Ą,K		100	30	36	0,7	Ščp	1A	300	
307													
	1	0,9	1	3Ą1K1E1E1P2B1L+E		140	29	56	0,5	Nds	1	230	

Reprezentatyvūs miško sklypai

Kv.	Skl. Nr.	Plo-tas, ha	Ard.	Rūšinė sudėtis	Kil-mė	Am-žius	Auk-štis, m	Skers-muo, cm	Skal-su-mas	Au-ga-vietė	Boni-te-tas	Tūris, m3/ha	Projektuojama ūkinė priemonė / 50 maketas
	5	2	1	4E3E1U2B+Ą,K		100	29	36	0,4	Ncp	2	200	
	6	3,1	1	5J2J1B1B1E+P,Ą,E,D,Bt		90	27	32	0,6	Pd	1A	280	
	7	2,4		Pelkė						Pc			
	8	1,7	1	4E2P2Ą2B		120	30	38	0,6	Ncp	2	330	
	13	2	1	4E2P2Ą2B+E,E,Ą,D		120	31	40	0,5	Ncp	2	280	
	18	0,6	1	5J1J1B3E+B		90	27	32	0,6	Pd	1A	300	
308													
	3	2,7	1	6P2P1E1E+E,Ą,B,D		160	33	48	0,7	Ncl	1A	430	
	9	3,9	1	5P1P2E2E+B,D		150	33	52	0,7	Ncp	1A	420	
	12	1,6	1	5P3E2E+P,E,Ą,Sb,K,B,D		160	32	52	0,5	Ncp	1	290	
	15	1,2	1	7E1Ą1B1D+P,E	K	55	21	20	0,9	Ščp	2	380	
	16	2,6	1	6P1P2E1E+B,D		160	33	52	0,6	Ncp	1A	360	
311													
	6	0,2	9	Miško aikštė 8E1E1P		130	32	48		Ncp		50	Žėlimas
	7	0,2	1	6E2E1P1D+B		130	32	46	0,5	Ncp	1	290	
	8	0,7	1	6E2E2Ą+E,K,B,D		65	27	28	0,8	Ncp	1	410	
	9	0,4	1	7P3B+J		50	21	22	0,8	Šbl	1	280	
	10	2,8	1	6E2E2P+E,Ą,Ą,K,B,D		120	32	42	0,6	Ncp	1	350	
	12	1,1	1	8E1P1Ą+E,K,B	K	23	11	12	0,8	Ncl	2	150	
			9	10Ą		60	22	28				3	
	14	3,3	1	3E2E1E4P+Ą,K		120	32	46	0,5	Ncp	1	280	
313													
	1	2,4	1	5B3D2E+K		80	29	34	0,8	Ščp	1A	340	
			2	10E		60	20	20	0,1			40	
	2	1,1	1	7E1E1P1B+D		90	30	36	0,7	Ščp	1	390	
	4	0,8	1	7B3D+E		80	30	34	0,8	Ščp	1A	340	
314													
	1	0,7	1	6P3E1E+E,B		140	32	46	0,5	Ncl	1	300	
	8	3,4	1	4E3Ą1K2B+P,E,Ą,D		75	26	28	0,6	Ncl	2	300	
	13	1,5	1	9E1B+E,Ą,K,L		50	20	20	0,8	Ncl	2	310	
332													
	7	0,7	1	7J1B1D1E		70	28	30	0,9	Ndp	1A	510	
	8	1	1	4B3J2D1E+Ą		15	14	12	0,9	Pcn	1A	130	Neugdyti
	9	0,5	1	6D2B1J1E+K		70	30	36	0,7	Ndp	1A	390	
	10	0,9	1	4E2E3B1D+J,Ą		85	30	34	0,5	Ndp	1	290	
	11	1,4	1	5B3J1D1E		90	31	34	0,7	Ncp	1A	300	
	16	0,2	1	7D1Bt1L1Sb		20	15	14	0,5	Ndp	1A	100	
			9	10J		90	25	32				20	
	22	0,6	1	4E2E3B1D+E		95	29	32	0,7	Lcp	2	390	
	32	0,7	1	5J4D1B		65	27	28	0,8	Ndp	1A	430	
	40	0,6	1	10J+B,D,E		90	28	30	0,7	Pdn	1A	380	
	41	2,1	1	6D1B1Sb1E1Ą		75	31	34	0,7	Ndp	1A	410	
			2	6Sb2E2Ą		45	16	16	0,1			15	
	42	0,6	1	8P2B		120	21	28	0,7	Pbn	4	230	
			2	10B		40	12	12	0,1			10	

Reprezentatyvūs miško sklypai

Kv.	Skl. Nr.	Plo-tas, ha	Ard.	Rūšinė sudėtis	Kil-mė	Am-žius	Auk-štis, m	Skers-muo, cm	Skal-su-mas	Au-ga-vietė	Boni-te-tas	Tūris, m3/ha	Projektuojama ūkinė priemonė / 50 maketas
	44	0,1	1	6D2B1J1E+K		70	30	36	0,7	Ndp	1A	390	
	45	0,4	1	6D2B1J1E		70	30	36	0,7	Ndp	1A	390	
	46	0,6	1	6D2B1J1E+K		70	30	36	0,7	Ndp	1A	390	
	47	0,7	1	5B3J1D1E		90	31	34	0,7	Ncp	1A	300	
	49	0,2	1	7D1Bt1L1Sb		20	15	14	0,5	Ndp	1A	100	
			9	10J		90	25	32				20	
	54	0,2	1	6D2B1J1E+K		70	30	36	0,7	Ndp	1A	390	
	55	0,1	1	7D1Bt1L1Sb		20	15	14	0,5	Ndp	1A	100	
			9	10J		90	25	32				20	
	56	0,2	1	5B3J1D1E		90	31	34	0,7	Ncp	1A	300	
	57	0,6	1	4E2E3B1D+J,Ą		85	30	34	0,5	Ndp	1	290	
333													
	3	4,8	1	4E2E2K1D1B+Ą,E		120	32	40	0,4	Ndp	1	210	
			2	9Sb1E		50	16	16	0,2			50	
	8	3	1	6Ą2E2D+L,K		180	28	50	0,6	Ndp	2	290	
			2	8Sb2EK		50	16	16	0,4			60	
334													
	1	13,1	1	3E1E2K1B1D1J1L		120	32	48	0,5	Ndp	1	280	
			2	4Sb3E2L1K		55	18	18	0,1			20	
	8	2,5	1	4E2E2K1L1Sb		130	33	42	0,4	Ndp	1	210	
336													
	10	3,1	1	5K3E2B		70	26	28	0,6	Ndp	1A	210	
			2	8E2Sb		50	16	16	0,1			30	
	13	3,4	1	3E1E2L2K1B1J+Ą,Sb		125	32	44	0,4	Ndp	1	220	
			2	10E		50	16	16	0,1			30	
	18	0,4	5	5G3K2D		15	7	8		Ndp			Želimas
			9	Žuvęs medynas 6Ą4E		150	30	80				5	
	23	3	1	5E2E2K1L+J,D,Ą		110	31	42	0,3	Ndp	2	170	
	24	1,8	1	3Ą1K1E3B2Sb+D		160	28	54	0,5	Ndp	2	230	
			2	4Sb3K3E		50	16	16	0,1			20	
	25	2,4	1	3B2D2Sb1K2E+Ą,L		90	31	32	0,5	Ndp	1A	210	
			2	10Sb		50	16	16	0,1			20	
	28	14,3	1	3E1E2K1Ą1B1Sb1D+L		120	33	44	0,4	Ncp	1	220	
	29	0,4	1	4E1E4D1K+L,Ą		45	18	20	0,7	Ndp	2	260	
	38	0,9	1	4E1E4D1K+L,Ą		45	18	20	0,7	Ndp	2	260	
496													
	3	1,6	1	6Sb3D1B+E,Ą		65	24	24	0,7	Ndp	1	240	
499													
	1	0,4	1	8J2B+E,D		50	18	22	0,8	Udp	2	220	
	2	0,2	1	7B2J1E+P		25	15	14	0,5	Pc	1	80	
	3	0,8	1	10J+B		55	23	26	0,9	Udp	1A	370	
	4	0,2	1	7Bt3J+K		55	22	22	0,8	Ldp	1A	270	
	5	0,5	1	9J1B		45	19	20	1	Pc	1	310	Neugdyti
	6	1	1	5B5J+P		45	12	12	0,6	Pc	4	70	
	7	2,4	1	10J+B,Bt		65	22	24	0,8	Udp	1	290	

Reprezentatyvūs miško sklypai

Kv.	Skl. Nr.	Plo-tas, ha	Ard.	Rūšinė sudėtis	Kil-mė	Am-žius	Auk-štis, m	Skers-muo, cm	Skal-su-mas	Au-ga-vietė	Boni-te-tas	Tūris, m3/ha	Projektuojama ūkinė priemonė / 50 maketas
	8	0,2		Miško pelkė						Pc			
	9	0,4	1	10J+B		40	14	14	0,5	Pc	3	100	
	10	0,1		Miško pelkė						Pc			
	11	3,2	1	10J+Bt		65	22	26	0,8	Udp	1	290	
	12	1	1	10J+Bt		50	23	22	0,8	Udp	1A	330	
	13	0,8	1	9B1J		55	17	16	0,9	Udp	3	180	
	14	0,2		Miško pelkė						Pc			
	15	0,4	1	10J		45	14	12	1	Udp	3	190	Neugdyti
	16	1,2	1	10B		35	8	6	0,5	Pc	4	35	
	17	1,4	1	7J3B+Bt		65	23	26	0,7	Udp	1	290	
	19	0,4	1	10B+D,J		60	26	26	1	Ndp	1A	360	
	20	1,7	1	8J2B+J,Bt		60	21	24	0,7	Udp	1	270	
	21	0,7	1	8B2J+Bt		60	23	24	0,8	Ldp	1	240	
	22	0,2		Miško pelkė						Pc			
	23	1,1	1	9B1J		60	28	28	0,7	Ldp	1A	270	
	24	0,7	1	9B1J+G,D		60	26	26	0,6	Ldp	1A	210	
	25	0,2	1	7B3Bt+D,J		65	23	26	0,5	Ldp	1	130	
	26	0,2	1	8J2B+D		60	21	26	0,4	Ndp	1	140	
	27	0,5	1	7J3Bt		60	25	26	1	Ndp	1A	450	
	28	0,5	1	10J+B		60	24	26	1	Udp	1A	440	
	30	1,6	1	6J2J2B		55	24	26	0,9	Udp	1A	370	
03 Trakų girininkija													
72													
	4	4,2	1	6P2E1P1E		140	30	46	0,9	Ncl	1	500	
			2	10E		70	20	20	0,2			80	
91													
	5	0,4	1	7B3E		40	22	20	0,6	Pcn	1	140	
104													
	10	2,2	1	3J2P2E2B1E		90	25	30	0,9	Pdn	1	390	
			2	10E		40	12	12	0,3			60	
	11	0,6	1	7P2B1J		75	25	28	0,8	Pcn	2	340	
			2	10E		40	12	12	0,2			45	
242													
	1	0,6	1	10P	K	60	24	24	1	Šcl	1	410	
	2	0,8	1	5P1Ą1L1J1P1K		95	27	38	0,6	Šcl	2	240	
	3	0,5	1	10P+Ą,K,L		90	29	40	0,5	Ncp	1	270	
	4	0,2	1	7L2Ą1P		60	20	34	0,6	Ndp	2	190	
			2	10K		30	10	10	0,1			10	
	5	0,2	1	9J1L+P,E		65	22	34	0,7	Lcl	1	250	
	10	0,3		Miško laukymė						Ndp			
243													
	3	1,3		Pelkė						Pc			
	4	0,8	1	8J2Bt		55	23	26	0,7	Lcl	1A	270	
	7	0,4	1	7J3Bt		55	20	22	0,6	Ucl	2	190	

Reprezentatyvūs miško sklypai

Kv.	Skl. Nr.	Plotas, ha	Ard.	Rūšinė sudėtis	Kilmė	Amžius	Aukštis, m	Skersmuo, cm	Skalsumas	Augavietė	Bonitetas	Tūris, m3/ha	Projektuojama ūkinė priemonė / 50 maketas
	9	1,6	1	10J+B,Bt		70	27	28	0,9	Lds	1A	470	
	10	0,8	1	9Bt1U+D,L,K		45	17	16	0,6	Šdp	2	150	
	11	0,5	9	Miško laukymė 10J		55	22	26		Ucp		20	
	12	0,4	1	8Bt2U		20	12	12	0,5	Ndp	2	80	
	14	0,4	1	10Bt+B,D		45	17	18	0,7	Udp	2	160	
	15	1,1	1	9J1Bt		45	18	18	0,7	Udp	2	200	
	19	1,4	1	10J		3	3	4	0,6	Udp	1	10	Neugdyti
			9	6Bt4J		40	18	20				5	
	21	0,4		Kirtavietė						Uds			Žėlimas
	22	2,3	1	6B2Bt1P1Bt		50	18	18	0,8	Pc	2	170	
	23	0,9	9	Miško pelkė 10J		55	20	20		Pc		10	
	25	1,6	1	10B+Bt,J		45	16	14	0,9	Pc	3	160	
	28	0,5	1	9J1Bt		45	18	24	0,7	Udp	2	190	
	38	0,2	1	10J+E,P,B		75	24	26	0,5	Šcl	1	220	
	39	0,2	1	10J+E,P,B		75	25	30	0,5	Šcl	1A	230	
245													
	2	1,8	1	7Bt3D+Ą		45	17	18	0,5	Ldp	2	140	
	3	0,6	1	10J		50	18	20	0,3	Pc	2	80	
	6	0,6	1	9J1Bt		20	12	10	0,9	Pc	1	130	
	10	0,2	1	10D		35	18	18	0,5	Ncl	1	130	
	11	0,8	1	8Bt2Bt+D,G,L,J		20	12	12	0,7	Ncl	2	110	
	12	0,6	1	8Bt2L		40	16	16	0,6	Ndp	2	140	
	13	0,6	1	9Bt1L		40	17	18	0,7	Šdp	1	170	
	14	0,5	1	7Bt2D1B+Ą,K		40	17	16	0,5	Ndp	1	140	
	15	0,7	1	9Bt1D+B,Bt		40	17	16	0,6	Ndp	1	150	
	17	0,6	1	8B2E+P,J		40	14	14	0,3	Pc	3	40	
	18	1,9	1	4B3E1L1P1J+B,E,K		110	27	54	0,4	Šcl	1A	140	
	22	0,1	1	8Bt2J+B		45	18	20	0,7	Ldp	1	180	
	24	0,9	1	8J2Bt+B		50	19	20	0,7	Udp	2	210	
246													
	1	0,3	1	8D1B1J+L		60	28	34	0,6	Ncp	1A	290	
			2	10K		40	12	12	0,1			10	
	2	0,2	1	9J1B		65	25	28	0,8	Ncp	1A	370	
	4	0,3	1	10Bt		50	20	22	0,5	Ldp	1	150	
	8	0,5	1	8Bt2B		40	18	16	0,9	Ncp	1	260	
	11	0,8	1	6J3Bt1Gl		55	20	22	0,6	Ucp	2	190	
	13	0,9		Miško pelkė						Pc			
	16	6	1	5B2D1J1Bt1Gl		50	21	24	0,6	Ucl	1	150	
	17	1,4	1	8B1J1D		50	25	26	0,7	Lcp	1A	240	
	18	0,4	1	10B		25	12	14	0,5	Pc	2	60	
	19	0,8	1	6B4D		50	23	24	0,7	Ncl	1	210	
	20	1,2		Pelkė						Pc			
	21	0,8	1	6J4B		30	14	16	0,4	Ucl	2	80	
	26	1,2	1	5D2B2J1Bt+K,Ą		50	25	34	0,7	Lcl	1A	270	
	29	3,4		Pelkė						Pc			

Reprezentatyvūs miško sklypai

Kv.	Skl. Nr.	Plo-tas, ha	Ard.	Rūšinė sudėtis	Kil-mė	Am-žius	Auk-štis, m	Skers-muo, cm	Skal-su-mas	Au-ga-vietė	Boni-te-tas	Tūris, m3/ha	Projektuojama ūkinė priemonė / 50 maketas
	30	0,3	1	10Bt		40	18	18	0,6	Ncl	1	150	
	32	0,9	1	10J		55	20	28	0,5	Pc	2	160	
	34	2,3	1	6Bt2J2Gl		50	20	22	0,6	Ncp	1	180	
	44	0,4	1	8J2Bt		50	23	24	0,8	Ucp	1A	320	
	47	0,7	1	9J1Bt		50	23	24	1	Lcp	1A	400	
	49	0,2		Miško laukymė						Ucp			
248													
	1	0,2	1	9J1Bt+P		60	23	24	0,6	Lcl	1	240	
	2	1	1	10P		60	21	22	0,8	Šcl	2	270	
	3	1,8	1	10P+E,B,J		90	27	34	0,8	Šcp	2	380	
250													
	1	1,6	1	10J		65	21	22	0,7	Lcl	2	250	
	2	1,5	1	10J+B		70	23	24	1	Pdn	1	410	
	3	2	1	9J1B		30	16	16	0,9	Pdn	1	210	
	4	1		Pelkė						Pc			
	5	0,4	1	10J		25	12	12	0,7	Pdn	2	110	
	6	1,8	1	10J		65	19	20	0,9	Pdn	2	280	
251													
	4	1,2	1	10B+D,Bl,Ą		50	19	18	1,1	Pc	2	250	
	5	0,6	1	10B		60	19	20	0,8	Pc	2	180	
	6	5,7	1	8B1P1J+E,D		60	19	18	1	Pc	2	230	
	7	2,2	1	9B1J+P,E		60	19	18	0,9	Pc	2	210	
	8	0,4	1	9J1B		70	22	26	0,6	Pcn	1	230	
	9	2	1	9J1B		70	20	24	0,7	Pcn	2	230	
252													
	1	3,8		Miško aikštė						Pc			Žėlimas
	2	0,2	1	6J4B		55	23	24	0,8	Lcl	1A	340	
	3	1	1	7P3B		65	18	22	0,8	Pb	3	210	
	4	0,5	1	8P2E+P,B		90	29	38	0,8	Ncl	1	420	
	5	0,3	1	10P+B,E		80	29	34	0,8	Ncl	1	430	
			2	10E		55	16	16	0,2			60	
	6	0,8	1	5J5B		40	18	18	0,7	Pc	1	180	
	7	0,3	1	7B2J1P		40	16	16	0,7	Pc	2	130	
	8	0,5	1	8B2P+J,E		40	16	16	0,7	Pc	2	130	
	9	0,2	1	8B1P1J		40	16	16	0,6	Pc	2	110	
	10	0,8	1	8P1E1D+B		85	28	38	0,7	Pbn	1	360	
			2	10E		50	14	14	0,2			50	
	11	0,7	1	6E3E1P+B		90	30	38	0,6	Ncl	1	330	
			2	10E		50	14	14	0,1			25	
	12	2,1	1	7B2J1D		60	25	26	0,9	Lcl	1A	300	
	14	1,4	1	6J3B1D+P		65	25	26	0,9	Lcl	1A	420	
	15	0,4	1	9P1B+D		75	28	34	0,8	Ncl	1	410	
	16	1	1	5P3E1P1E+B		95	30	42	0,8	Ncl	1	440	
	17	0,4	9	Miško aikštė 10B		30	14	14		Ucl		10	Žėlimas
	18	2,1	1	8B1J1P+E		50	17	16	0,8	Pc	2	160	

Reprezentatyvūs miško sklypai

Kv.	Skl. Nr.	Plo-tas, ha	Ard.	Rūšinė sudėtis	Kil-mė	Am-žius	Auk-štis, m	Skers-muo, cm	Skal-su-mas	Au-ga-vietė	Boni-te-tas	Tūris, m3/ha	Projektuojama ūkinė priemonė / 50 maketas
	19	0,3	1	8B1J1P+Bt		70	29	32	0,7	Ncl	1A	280	
	20	0,1		Miško aikštė						Lcl			Žėlimas
253													
	1	7,8	1	5P3B1J1E+D		75	18	20	0,9	Pb	4	230	
	2	3,1	1	10P+P,P		65	7	12	0,8	Pa	5B	60	
	3	3	1	5E2D2Ą1L		75	29	34	0,9	Ncs	1	480	
	4	1,7	1	10B		25	12	12	0,6	Pc	2	70	
	5	2	1	4E4L1Ą1D+B		75	29	34	0,9	Ncs	1	470	
	6	2	1	7P3B		65	16	18	0,9	Pc	4	210	
	7	3,1	1	10P		55	13	16	1	Pb	4	170	
	8	1,2	1	10P		80	16	18	1	Pb	5	230	
	9	1,4	1	8B1D1J+E		60	22	20	0,9	Lcl	1	260	
			2	10E		40	12	12	0,1			20	
	10	0,4	1	8Bt2B+E,P		40	18	18	0,7	Ncl	1	190	
	11	0,3		Miško laukymė						Ncl			
	12	0,9	1	6P2B1D1J+E		65	18	20	0,8	Pc	3	230	
	13	1,4	1	4D3Ą2B1L		65	28	30	0,8	Ndp	1A	340	
	14	0,7	1	9P1B		65	13	16	0,8	Pc	5	140	
	15	0,3		Pelkė						Pc			
	16	1	1	7B3P		55	16	16	0,6	Pc	3	110	
	17	2,3	1	7P2B1D+E		65	23	26	0,8	Pb	2	300	
			2	10E		40	12	12	0,1			20	
	18	2,3	1	9B1D		65	25	24	1	Lcl	1A	340	
	19	1	1	7D2B1J+E		65	25	28	0,8	Lcl	1	330	
			2	10E		50	16	16	0,1			30	
	20	0,6		Miško laukymė						Ncl			
	21	0,4	1	10B+J		25	12	12	0,7	Pc	2	80	
	22	1,2	1	7B2P1D		70	29	30	0,9	Ncl	1A	370	
	23	0,8		Miško pelkė						Pc			
254													
	1	2	1	8J1B1Bt+B		50	16	18	0,7	Pc	3	160	
	2	0,7	1	10J		15	5	6	0,5	Pc	3	15	
	3	0,7	1	5J3B2Bt		50	18	18	0,9	Pc	2	250	
	4	0,6	1	4D3B2E1P		65	23	26	0,8	Pcn	2	300	
	5	0,2	1	5Bt3B2D+Bl		35	18	18	0,8	Ncl	1	210	
	6	0,2	1	5E2P2D1B		65	26	28	0,8	Ucl	1	400	
	7	0,3	1	9P1B		65	17	18	0,9	Pb	4	230	
	8	0,7	1	9P1D+B		55	21	24	0,9	Pbn	2	310	
	9	1,1	1	9P1B		55	17	18	0,9	Pbn	3	230	
	10	0,2	1	8D2E+B		65	29	34	0,8	Lcl	1A	420	
	11	1,1	1	8E2D+P,E		70	28	32	0,8	Ucl	1	430	
	12	0,8	1	6B2D2P+E		65	22	22	0,8	Ucl	1	240	
	13	1	1	10P+B		65	17	18	1	Pb	4	250	
	14	1,4	1	7D2B1B		65	28	32	0,8	Lcl	1A	380	
	15	0,3	1	10P		50	6	8	0,7	Pa	5A	50	

Reprezentatyvūs miško sklypai

Kv.	Skl. Nr.	Plo-tas, ha	Ard.	Rūšinė sudėtis	Kil-mė	Am-žius	Auk-štis, m	Skers-muo, cm	Skal-su-mas	Au-ga-vietė	Boni-te-tas	Tūris, m3/ha	Projektuojama ūkinė priemonė / 50 maketas
	16	0,5	1	9B1P+D		65	26	26	0,8	Pb	1A	280	
	17	2,9	1	7B3P		65	21	20	1	Pb	2	260	
	18	1,4	1	9P1B		60	14	16	1	Pb	4	200	
	19	1,1	1	8B2D		65	21	20	0,9	Ubl	2	250	
	20	1,2	1	8B2P+J		60	21	20	0,8	Pc	2	220	
	21	0,8	1	7P2B1J		65	14	16	0,8	Pc	5	150	
	22	1,3	1	9P1B		65	18	20	0,9	Pb	3	240	
	23	0,6	1	5B3D2Bt		55	20	20	0,8	Pc	2	200	
	24	1	1	6B3D1B		65	26	26	0,8	Lcl	1A	280	
	25	2,1	1	7B2D1P		55	21	20	0,9	Pc	1	250	
	26	0,8	1	8B2B		55	21	20	1	Pc	1	280	
	30	0,5	1	10P+E,B		65	27	34	0,8	Ncl	1A	380	
	31	6	1	8B1J1D+E,P,Bt		60	21	20	0,9	Pc	2	240	
	32	0,3	1	9P1B		65	20	22	0,9	Pb	3	280	
	33	0,5		Miško pelkė						Pb			
	36	1,2	1	4B3J2P1E+D		60	19	18	0,9	Pc	2	220	
	37	0,5	1	9P1B+E		65	19	20	0,9	Pb	3	260	
	44	1	1	4P4B2E		65	22	28	0,8	Pb	2	300	
	45	0,2	1	10P		80	15	18	0,9	Pb	5	190	
	46	1,6	1	7B3P+E		65	19	20	0,8	Pb	2	180	
	49	0,9	1	9P1B		65	14	16	0,9	Pb	5	170	Neugdyti
	50	4,9	1	9P1P+B		50	7	12	0,8	Pb	5A	60	
	51	1,4	1	7P3B		65	15	16	0,9	Pb	4	190	Neugdyti
	52	0,8	1	8P2B		65	19	20	0,9	Pb	3	260	Neugdyti
	53	0,4	1	8B2P+J		65	19	18	0,9	Pb	2	210	
	54	0,7	1	8B2D		65	22	20	0,9	Ucl	1	260	
	57	2,7	1	6P4B		60	15	20	0,9	Pb	4	200	
	59	1,3	1	10B+J		35	14	14	0,5	Pc	3	70	
	61	1,5	1	8J2B		60	22	22	0,8	Pc	1	300	
	62	1,8	1	7P3B		65	16	20	1	Pb	4	230	
	63	0,7	1	8P2B+E,J		65	18	22	0,8	Pb	3	220	
	64	0,9	1	10P+D,B	K	65	28	32	0,8	Ncl	1A	410	
	65	0,6		Miško pelkė						Pc			
	66	1,6	1	9B1P		55	16	14	1	Pc	3	180	
	69	0,5	1	10B		50	15	12	1	Pc	3	170	
	70	5,7	1	6B2P2J		65	18	18	1	Pc	3	210	
	72	2,9	1	10B+P,D		50	16	14	0,8	Pc	3	150	
	73	1,3	1	9P1B		60	16	18	0,9	Pb	4	210	
	74	0,2	1	10B+P		45	14	14	0,5	Pc	3	70	
	75	1,3	1	7P3B		60	17	18	0,9	Pb	3	220	
	78	1,1	1	10B		40	13	12	0,7	Pc	3	90	
255													
	1	0,4	1	6B2J2Gl		50	20	20	0,7	Ucl	2	170	
	2	1,2	1	7B2J1Gl		50	16	14	0,9	Pc	3	160	
	3	0,2	1	4Bt3D2J1A+U		50	18	18	0,4	Ndp	1	130	

Reprezentatyvūs miško sklypai

Kv.	Skl. Nr.	Plo-tas, ha	Ard.	Rūšinė sudėtis	Kil-mė	Am-žius	Auk-štis, m	Skers-muo, cm	Skal-su-mas	Au-ga-vietė	Boni-te-tas	Tūris, m3/ha	Projektuojama ūkinė priemonė / 50 maketas
	4	1,1	1	8B2J+Bl		35	12	12	0,5	Pc	3	60	
	5	1,2	1	8P2B		55	17	18	0,9	Pb	3	230	
	7	0,6	1	5J2B2D1Bt		55	20	22	0,6	Ucl	2	200	
256													
	14	1,4	1	10B+D,Bt,P,E		60	22	22	0,9	Ucp	1	250	
260													
	8	2,9	1	6E3Ą1E+Ą,B,D		105	32	54	0,5	Šcp	1	280	
			2	10E		70	22	22	0,1			40	
	11	0,6	1	7Ą3E+Ą,B,D		170	30	38	0,3	Ndp	1	150	
	12	0,1	1	5E3Ą1D1Ą		80	28	34	0,7	Ncs	2	370	
			2	10E		65	16	16	0,1			30	
261													
	3	1,1	1	9J1B		80	24	28	0,9	Pc	1	390	
	4	1	1	9J1E+B		15	13	12	0,9	Pc	1A	140	Neugdyti
	7	3,6	1	6P4B		60	11	16	0,8	Pc	5	100	
	8	5,8	1	6J3B1E+P		80	23	28	0,9	Pc	1	350	
	9	0,8	1	5J5B+E		55	19	20	0,9	Pc	2	260	
	11	0,5	1	7P3E+Ą		120	30	48	0,7	Ncp	1	380	
	12	4,6	1	8J2B+E,P		80	23	26	0,7	Pc	1	280	
	13	1,2	1	6E3E1B		90	27	36	0,8	Ucl	2	380	
	14	0,4	1	9J1B+E		15	11	10	0,9	Pc	1A	110	Neugdyti
	17	0,3	1	10J+E,B		80	24	28	0,7	Pc	1	300	
	18	0,6	1	10P+E,J,B		115	23	30	0,7	Pc	3	260	
	19	2,2	1	8J2B		25	12	12	0,4	Pc	2	60	
			9	10J		45	20	20				10	
262													
	4	0,4	1	9B1J		15	8	8	0,6	Pc	2	40	
	12	0,4	1	5J3E1D1B		75	26	30	0,9	Ucp	1A	500	
	14	0,5		Miško pelkė						Pc			
263													
	1	2,8	1	9J1B+P		65	18	20	0,7	Pc	3	200	
	6	1,1	1	9J1B+P,E		80	22	28	0,8	Pc	2	300	
	7	2,1	1	10P+E,J		130	22	28	0,7	Pb	4	250	
	8	0,3	1	5B3L1E1D		20	18	18	0,4	Ncp	1A	90	
			2	10E		25	8	8	0,1			15	
	9	0,8	1	9E1P+L,Ą		110	32	48	0,8	Ncp	1	470	
	10	0,7	1	7P3E		105	32	38	0,9	Ncp	1A	550	
			2	10E		70	20	20	0,2			80	
	11	0,4	1	10B		30	12	12	0,8	Pcn	3	100	
	12	1,9	1	10B+P,J		65	19	18	0,8	Pcn	2	180	
	14	0,9	1	10B		30	15	14	1	Pcn	2	160	
	16	0,8	1	7J2B1P		80	24	28	0,9	Pc	1	380	
	19	0,3	1	10P		80	18	20	1	Pb	4	270	
	20	2,1	1	10P		85	15	18	0,9	Pb	5	190	Neugdyti
	21	0,5		Miško pelkė						Pb			

Reprezentatyvūs miško sklypai

Kv.	Skl. Nr.	Plotas, ha	Ard.	Rūšinė sudėtis	Kilmė	Amžius	Aukštis, m	Skersmuo, cm	Skalsumas	Augavietė	Bonitetas	Tūris, m3/ha	Projektuojama ūkinė priemonė / 50 maketas
	23	3,5	1	7P2P1P		90	12	14	1	Pa	5A	150	
264													
	1	0,8	1	10B+Bt		30	10	10	0,3	Pc	3	25	
	3	0,2	1	9D1B+Bt		65	33	40	0,5	Ncp	1A	320	
	4	0,4	1	7B3Bt		25	16	16	0,8	Lcp	1	140	
	8	1,2	1	8J2B		40	16	14	0,8	Pc	2	190	
	9	0,6	9	Miško pelkė 10J		20	10	10		Pc		10	
	12	1,2	1	6B4P		50	16	16	0,7	Pc	3	130	
	14	1	1	8B2J+P,E		60	20	20	0,7	Pcn	2	170	
266													
	2	1,2	1	9P1B+B		80	17	20	0,7	Pb	4	170	
	10	0,4	1	10B		20	12	12	0,9	Pc	1	110	
	11	0,7	1	10B+J		20	10	10	0,3	Pc	2	25	
272													
	9	5,3	1	7B3J+E,P		55	18	18	0,9	Pc	2	190	
			2	10E		40	10	10	0,2			35	
	10	0,5	1	7J2J1B		55	21	22	0,8	Pc	1	290	
	11	0,5	1	6D4E		80	30	40	0,8	Ncs	1A	460	
			2	10E		35	12	12	0,1			20	
	12	0,4	1	9P1E+B		65	18	20	0,9	Pc	3	240	
	13	0,3	1	10P		40	4	6	0,6	Pa	5B	20	
	14	4,8	1	5P3B2E+D		65	21	24	0,9	Pc	2	290	
	15	0,2	9	Žemė, skirta miškui įveisti 10B		45	14	14		Pc		10	Žėlimas
	16	0,1	1	8B1J1Bt		55	22	24	0,6	Pc	1	160	
	17	0,6	1	7B3J		60	19	18	0,8	Pc	2	190	
	18	0,5	1	8Bt1B1Gl+U,D,Ą		50	18	18	0,6	Lcl	1	160	
	19	1,2	1	7B3J+Bt,B,J		35	16	16	0,8	Pc	2	150	
	20	0,3	1	8B1B1Bt		45	18	20	0,4	Pc	2	80	
	21	1	1	6D4B		70	30	40	0,7	Ncs	1A	400	
			2	10E		40	14	14	0,1			25	
	22	0,3	1	10P		40	4	6	0,7	Pa	5B	25	
	23	0,8	1	10P		75	15	16	1	Pb	5	210	
	24	1,4	1	4B3B2B1D+E		60	28	32	0,8	Ncs	1A	270	
	25	0,8	1	8B1J1P+E		60	18	20	0,8	Pc	2	170	
	26	0,7	1	9B1J+Bt		40	14	14	0,5	Pc	3	80	
	27	0,9	1	9B1Gl		50	20	20	0,6	Pc	2	140	
	28	2,2	1	8B2P+D,J		65	18	18	0,9	Pc	3	190	
	29	5,9	1	7P2P1P		70	12	16	1	Pb	5	140	
	30	2,7	1	8P2P+B		50	12	14	1	Pb	4	160	
	31	2,6	1	8P2B+E		60	15	18	0,9	Pc	4	190	
	32	0,9	1	10P+B		45	6	8	0,8	Pa	5A	60	
	33	0,4	1	10B		40	17	16	0,6	Pc	2	120	
	34	22		Pelkė						Pb			
	35	0,3	1	6B4P		60	19	18	0,9	Pc	2	200	
	36	0,9	9	Pelkė 10B		45	12	12		Pc		10	

Reprezentatyvūs miško sklypai

Kv.	Skl. Nr.	Plo-tas, ha	Ard.	Rūšinė sudėtis	Kil-mė	Am-žius	Auk-štis, m	Skers-muo, cm	Skal-su-mas	Au-ga-vietė	Boni-te-tas	Tūris, m3/ha	Projektuojama ūkinė priemonė / 50 maketas
275													
	27	0,2	1	10J		70	27	30	0,9	Ucl	1A	470	
	31	3,4		Pelkė						Pc			
	32	0,4	1	9Bt1B+D		45	20	22	0,7	Lcl	1	210	
	35	0,5	1	9B1Bt		30	17	16	0,6	Ucl	1	120	
	38	0,2	1	7P3B		30	8	14	0,6	Ucl	3	60	
	41	0,6	1	10Bt+B,J		45	18	18	0,7	Lcl	1	180	
	42	0,2	1	7B2J1Bt		30	14	14	0,7	Pc	2	100	
	43	0,2	1	7B2J1Bt		30	14	14	0,8	Pc	2	120	
	60	2,9	1	6B2J2Bt+P,E,Bl		40	23	28	0,7	Ucl	1A	190	
	63	0,7	1	6J3Bt1B		60	23	24	0,8	Ucl	1	320	
	64	0,4	1	9J1Bt		60	24	28	0,8	Ucl	1A	340	
276													
	7	0,6	1	8Bt1P1B		55	21	20	0,8	Ldp	1A	270	
	9	0,4	1	8J2Bt		65	23	28	0,8	Lcl	1	300	
	17	2,6	1	6B2Bt1P1J+E		65	26	30	0,8	Ucl	1A	260	
	19	0,6	1	8Bt2J		45	19	18	0,8	Lds	1	230	
	32	0,6	1	10B+Bt,J		65	23	22	0,8	Ucl	1	240	
	34	0,5	1	9J1Bt+B		65	24	30	0,7	Ucl	1A	290	
	35	1,8	1	5B3D1J1Bt		70	26	28	0,6	Ucl	1A	210	
	36	0,2	1	10J+B		65	26	28	0,9	Pd	1A	440	
280													
	4	1,3	1	7B2J1P		65	25	28	0,8	Pd	1A	250	
	5	0,5	1	5B2J2B1P+Bt		65	25	28	0,8	Pd	1A	240	
	6	0,4	1	10J+B		40	18	18	0,8	Pd	1	230	
	9	0,6	1	6J4Bt		45	21	22	0,7	Pc	1	230	
	10	0,4	1	7J2B1Bt		40	21	24	0,8	Pc	1A	280	
	11	0,4	1	6B3J1Bt		40	21	22	0,8	Pc	1	200	
	14	0,2	1	8J2B		15	6	8	0,6	Pc	3	30	
288													
	1	0,5		Miško aikštė						Pc			Žėlimas
	2	0,8	1	9B1P		35	20	20	0,7	Pc	1	170	
	4	0,5	1	9B1B		30	18	18	0,3	Pc	1	60	
	5	1,7	1	10B		30	16	16	0,8	Pc	2	140	
	6	0,8	1	9P1B		55	16	26	0,8	Pb	3	170	
	7	0,7	1	10P		30	2	4	0,6	Pa	5B	5	
	8	1	1	7D3B+J,Bl		55	25	28	0,8	Pc	1A	320	
	10	0,6	1	9B1P		60	21	22	0,8	Pc	2	210	
04 Lentvario girininkija													
1													
	1	0,4	1	7E3E+P		120	31	48	0,3	Ncl	2	170	
			2	10E		50	13	14	0,2			45	
	24	0,2	9	Miško aikštė 10P+E		75	27	36		Ncl		10	Žėlimas
2													

Reprezentatyvūs miško sklypai

Kv.	Skl. Nr.	Plo-tas, ha	Ard.	Rūšinė sudėtis	Kil-mė	Am-žius	Auk-štis, m	Skers-muo, cm	Skal-su-mas	Au-ga-vietė	Boni-te-tas	Tūris, m3/ha	Projektuojama ūkinė priemonė / 50 maketas
	1	0,9	1	4P1P3Ą1E1L		230	26	50	0,6	Ncp	3	260	
	2	2,9	1	5P1P3E1E		160	31	48	0,8	Ncl	1	460	
3													
	1	0,8	1	5P2L1K1E1Ą		120	26	38	0,8	Šcp	3	340	
	2	1,2	1	8P2B		65	29	34	0,8	Ncl	1A	430	
			2	6L3K1E		35	12	14	0,2			30	
	3	2,4	1	7Bt2J1B+E		65	18	26	0,5	Ldp	2	140	
	4	1,6	1	5L2Ą1P1P1K+E,L		70	25	30	0,7	Šcp	1	330	
	5	0,5	1	5L2Ą1K1P1E		80	27	32	0,7	Šcp	1A	350	
	6	2,2	1	5E2E3Ą+L,Bt,P,E		100	30	40	0,7	Ncl	2	350	
	7	1,8	1	6J3Bt1K+P,Ą,J		85	24	34	0,7	Ūdp	1	260	
	9	2,1	1	2P2P2E1E1Ą1B1L		220	30	58	0,7	Ncl	2	360	
	12	1,1	1	7E2P1Ą+B,D		90	31	40	0,8	Ncl	1	450	
	16	2,7	1	4E2E3P1Ą+L		130	30	40	0,4	Ncp	2	210	
	17	0,6	1	10E		10	1,5	2	0,3	Ncp	3	5	
			9	10E+E,P		80	24	28				10	
	18	0,6	1	7J2E1Bt+B		75	24	36	0,5	Ldp	1	210	
	19	0,2	1	8Bt1K1J		65	20	26	0,5	Ldp	1	150	
			2	10E		45	10	10	0,1			15	
	20	1,6	1	5E2E2P1Ą+P,E		110	31	40	0,7	Ncl	2	360	
	38	0,5	1	6P3E1E		140	31	50	0,9	Ncl	1	510	
			2	10E		70	21	22	0,1			40	
4													
	1	0,4	1	10Bt+L,K		55	14	18	0,5	Lcl	3	90	
	2	0,6	1	3E3Bt2L1P1J		75	26	34	0,4	Ncp	2	160	
	3	0,3	1	10K+E		65	24	26	0,7	Ncl	1	220	
	4	0,5	1	6Bt4J+E		45	17	18	0,6	Ūcl	2	160	
	6	0,5	1	4J4Bt1B1Gl+E,K		70	21	28	0,5	Lcl	2	160	
	7	1,5	1	5P3L1Ą1E+K,Bt		120	26	40	0,7	Šcp	3	300	
	8	0,7	1	5L4E1K+Ą		65	24	26	0,7	Šcl	1	330	
	9	1,7	1	4E4L2K+P,Ą		85	27	36	0,6	Šcl	2	280	
	10	1,2	1	8E1L1D		85	28	36	0,7	Šcl	2	360	
	11	0,6	1	4E4L2K+Ą,B		85	26	34	0,6	Šcl	2	280	
	12	0,7	1	4P2E2L1K1D+B		80	26	28	0,8	Šcp	1	360	
	13	1,3	1	5P2L1E1B1D+K		80	28	30	0,8	Šcp	1	380	
	14	0,4	1	6P3L1K+Ą,E,B		120	25	42	0,7	Šcp	3	290	
	15	0,2	1	10P	K	60	27	28	0,7	Ncp	1A	340	
			2	8E2K	K	60	15	16	0,2			50	
	16	0,3	1	10P+E,K	K	55	24	26	0,8	Ncl	1	330	
			2	10K		20	7	8	0,1			5	
	17	0,1	1	10K		65	23	28	0,7	Ncp	1	200	
	18	0,5	1	5Ą4K1L+D		150	24	70	0,7	Šcp	3	240	
	19	0,3	1	8E1K1D+L		90	28	36	0,6	Ncp	2	310	
	20	1,8	1	5E2K2L1D+Ą		90	27	34	0,6	Ncp	2	290	
	21	0,2	1	7E3P+K,D		85	28	34	0,6	Ncp	2	320	

Reprezentatyvūs miško sklypai

Kv.	Skl. Nr.	Plo-tas, ha	Ard.	Rūšinė sudėtis	Kil-mė	Am-žius	Auk-štis, m	Skers-muo, cm	Skal-su-mas	Au-ga-vietė	Boni-te-tas	Tūris, m3/ha	Projektuojama ūkinė priemonė / 50 maketas
	22	0,3	1	4P4L1K1D+E		80	27	30	0,8	Ščp	1	350	
	23	0,2	1	10E		75	26	34	0,4	Ncp	2	190	
			2	10K		25	12	12	0,2			25	
	24	0,3	1	10K		25	14	16	0,5	Ščp	1A	70	
			9	5K5E		65	24	36				10	
	25	0,3	1	6K3B1L		65	23	26	0,7	Ščp	1	210	
	26	0,2	1	6P3E1K		80	27	30	0,8	Ncp	1	360	
5													
	20	0,7	1	10J+Bt		40	17	22	0,3	Pc	2	80	
	21	0,9	1	8J1J1P+E,Bt		55	19	26	0,9	Pc	2	280	
	31	0,7	1	4P2P2Ą1E1E+E,B,Ą		220	28	62	0,7	Ncl	2	340	
	38	0,3	1	8P1Ą1E		170	27	66	0,8	Ncp	3	370	
			2	10E		60	18	20	0,1			35	
6													
	39	1,2	9	Pelkė 10J		45	15	16		Pc		30	
	41	0,6	1	10J		40	12	12	0,9	Pc	4	140	
	42	0,1	1	10P+B		85	17	26	0,9	Pb	5	220	
	49	0,3	1	10J		40	18	20	0,7	Pc	1	200	
7													
	26	0,9	1	4P4B2J		80	20	24	0,9	Pc	3	260	
			2	10E		50	6	6	0,2			15	
	32	1,2	1	7J2B1P+E		75	19	22	0,6	Pc	3	180	
8													
	5	2,2		Pelkė						Pc			
	11	0,8	9	Miško pelkė 10J		50	18	18		Pc		1	
	12	2,4	1	5P4B1J		100	17	20	0,8	Pc	5	190	
9													
	5	0,7		Miško pelkė						Pa			
10													
	2	3,6	1	5P1P2E1E1L+Ą		190	33	58	0,9	Ščl	1A	520	
	3	2,1	1	4E2E2Ą1P1L+Ą		90	30	38	0,3	Ščp	1	160	
	4	0,4	1	6E3E1Ą+K		130	33	46	0,4	Ščp	1	240	
	5	2,5	1	4E3E2Ą1K+P		130	33	62	0,3	Ščp	1	160	
			2	7K3E		30	13	14	0,1			10	
11													
	1	1	1	7B2K1D+E,Ą		85	30	34	0,9	Ščp	1A	370	
	3	0,7	1	7B2D1Bt+E,K		85	29	32	0,7	Ščp	1A	280	
	4	2,4	1	7B2P1E+U,K		85	29	36	0,3	Ščp	1A	120	
	7	0,7	1	10B+P,E		85	32	34	1	Ncp	1A	480	
	11	0,7	1	6J1J2E1Ą+B		80	24	32	0,8	Ucp	1	360	
	12	0,7	1	7B1P1E1D+K,L,J		80	29	32	0,9	Ščp	1A	370	
			2	10E		55	16	16	0,2			60	
	17	3,4	1	4B2E2D1Ą1K+L,J		85	30	34	0,7	Ščp	1A	280	
	18	0,4	1	10E+J		90	29	34	0,5	Ncp	2	280	
	19	0,4	1	8E2J+B		90	29	38	0,7	Lcp	2	360	

Reprezentatyvūs miško sklypai

Kv.	Skl. Nr.	Plo-tas, ha	Ard.	Rūšinė sudėtis	Kil-mė	Am-žius	Auk-štis, m	Skers-muo, cm	Skal-su-mas	Au-ga-vietė	Boni-te-tas	Tūris, m3/ha	Projektuojama ūkinė priemonė / 50 maketas
	20	0,2	1	8E1Ą1B+L,P		85	29	36	0,7	Šcp	2	380	
	21	0,4	1	10J+E		80	25	30	0,5	Ucp	1A	230	
	22	1,4	1	7E2D1Ą+B,P		85	29	34	0,6	Šcp	2	320	
14													
	15	0,4	1	10J+B		70	18	20	0,5	Pc	3	140	
	18	3,1	9	Pelkė 10J		55	16	16		Pc		3	
	21	1,2	1	7J3B+P		40	13	14	0,6	Pc	3	100	
17													
	16	0,4	1	10P		80	14	14	1,2	Pb	5	240	
	20	0,3	1	10P		80	14	14	1,2	Pb	5	240	
	21	1,3	1	9P1P+E,Ą,B		80	29	36	0,8	Ncl	1	430	
			2	5Ą5E		50	11	14	0,2			20	
20													
	3	0,2	9	Miško laukymė 10J		70	16	26		Lcp		5	
	4	0,4	1	10J		65	19	30	0,6	Lcp	2	180	
	5	0,4	1	10Bt+J		55	17	18	0,9	Lcp	2	210	
	6	0,8	1	4J3Bt2B1L		75	22	30	0,6	Šcp	1	230	
	7	0,3	9	Miško laukymė 10J+Bt		65	20	30		Ncp		5	
	8	1,1	1	4J4Bt2B+L		65	21	28	0,5	Šcp	2	160	
	10	1,2	1	6Bt3B1J+L		60	19	22	0,7	Lcp	1	230	
	11	0,6	1	9Bt1E+P,Gl		45	18	20	0,9	Lcp	1	230	
21													
	5	1	1	9P1B		55	3	4	0,5	Pa	5B	10	
	6	0,2	1	10P+B		75	10	12	0,9	Pb	5A	110	
23													
	5	1,9	1	4Ą2K2P2B+L,E,Bt		220	27	82	0,6	Ncp	2	280	
	6	0,5	1	5G3K2Bt		20	13	14	0,3	Ncp	1A	45	
	9	3,3	1	7Ą2K1L+L,P,Bt,B		220	27	66	0,4	Šcp	2	160	
			2	10K		25	10	10	0,1			10	
	10	1,2	1	3K3L2Ą2J+Bt,P		100	25	40	0,4	Šcp	2	120	
24													
	11	1,3	1	6B2D1Ą1P+E		75	20	20	0,9	Pc	2	230	
	14	0,8	1	7B3Bt+P		60	20	20	0,3	Pc	2	70	
	24	2,2		Pelkė						Pc			
25													
	4	2,8	1	3Ą1K1K2L2D1Bt+B,P		195	27	82	0,5	Šdp	2	180	
	5	1,5	1	5J5Bt+K,G		70	24	34	0,3	Ldp	1	110	
26													
	20	1,9	9	Pelkė 5B5Bt		40	12	12		Pc		10	
28													
	1	0,5	1	7Ą2K1E		80	26	34	0,6	Ndp	1	240	
			2	10E	K	50	14	14	0,3			80	
	2	0,4	1	7J2B1D+P,Bt		65	20	22	0,6	Pc	2	200	
	3	2,1	1	6E2Ą2K+P,Bt	K	55	24	26	1	Ncl	1	460	Neugdyti
	4	0,9	1	6K4Ą		75	25	34	0,5	Ncl	1	160	

Reprezentatyvūs miško sklypai

Kv.	Skl. Nr.	Plotas, ha	Ard.	Rūšinė sudėtis	Kilmė	Amžius	Aukštis, m	Skersmuo, cm	Skalsumas	Augavietė	Bonitetas	Tūris, m3/ha	Projektuojama ūkinė priemonė / 50 maketas
			2	10E	K	55	14	14	0,4			100	
	5	1	1	8Ą1K1P+D,U,B,Bt,G		150	28	78	0,8	Ndp	2	360	
	6	0,3	1	10P		120	33	48	0,7	Ncp	1A	450	
	8	3,7	1	7Ą1P1B1D+E,L,Bt		150	27	74	0,7	Ndp	2	300	
	18	0,8	1	6Ą4K+B		80	24	34	0,8	Ndp	1	280	
			2	10E	K	50	12	12	0,2			45	
	19	1,7	1	10P+Ą,B		65	30	32	1	Ncl	1A	570	Neugdyti
			2	6Ą3G1K		40	18	18	0,1			20	
	20	0,3	1	10J		70	27	30	1	Ucp	1A	520	
	21	0,6	1	8J2Bt+Ą,J		40	19	18	0,6	Pc	1	180	
	28	0,5		Pelkė						Pc			
29													
	2	2		Pelkė						Pc			
	9	1,8	1	5B4J1P		65	18	16	1	Pc	3	200	
	14	1	1	10B+J		30	5	4	0,4	Pc	5	10	
	27	1,6	9	Pelkė 10B+P		65	19	22		Pc		10	
30													
	5	0,8	1	6J4B+P		60	24	28	0,8	Udp	1A	350	
32													
	2	1,6		Pelkė						Pc			
38													
	7	9	1	4E2E2P1Ą1K+B,D		130	32	54	0,5	Ncp	1	280	
	8	0,4	1	5Ą2Ą2P1K+L		160	26	86	0,8	Ncp	2	310	
			2	10EK		50	17	18	0,1			30	
	10	0,2	1	6Ą2Ą2P		160	26	62	0,7	Ncp	2	270	
285													
	1	0,4	1	10J+B		70	20	24	0,7	Pcn	2	230	
	2	1,2	1	8B2B+J,D,E		70	20	20	0,7	Pcn	2	160	
	3	0,1	1	10B		50	14	12	0,6	Pc	3	90	
	4	2,3	1	8B2D+B,P		70	23	22	0,8	Pcn	1	240	
	5	1,4	1	7B3D		70	21	22	0,8	Pcn	2	220	
	7	3	1	9B1D+P		65	19	20	0,9	Pcn	2	210	
	8	1	1	5L2K2Bt1B+Ą		55	23	28	0,6	Ncp	1	230	
	9	5,3	1	8B2D+P		70	20	18	0,9	Pcn	2	230	
	11	7,8	1	9B1P+D		70	17	16	0,8	Pcn	3	160	
	13	1,5	1	9B1D+P		65	19	18	0,8	Pcn	2	180	
	14	2,4	1	5P5B		65	17	20	0,8	Pcn	4	190	
	15	2	1	8B2P+D		65	19	18	0,9	Pcn	2	210	
	16	1,4	1	10B		60	19	18	0,7	Pcn	2	160	
	17	1	1	10B+P		65	19	18	0,7	Pcn	2	160	
	19	3	1	10B+P,E		60	20	20	0,8	Pcn	2	200	
286													
	7	3,3	1	7B2D1P		65	20	18	0,9	Pb	2	240	
			2	10E		40	10	10	0,2			35	
	12	1,7	1	4P4B2D+E		65	24	26	0,8	Pcn	1	280	

Reprezentatyvūs miško sklypai

Kv.	Skl. Nr.	Plo-tas, ha	Ard.	Rūšinė sudėtis	Kil-mė	Am-žius	Auk-štis, m	Skers-muo, cm	Skal-su-mas	Au-ga-vietė	Boni-te-tas	Tūris, m3/ha	Projektuojama ūkinė priemonė / 50 maketas
	14	3,2	1	6B4P+D		70	20	20	0,9	Pb	2	230	
	15	4,4	1	8P2B+E		65	14	14	1	Pb	5	190	
	16	2,3	1	6B3P1E+D		70	22	22	0,8	Pbn	1	240	
	18	3,4	1	7B3P+D,E		70	19	18	0,9	Pb	2	220	
	21	0,8	1	5P5B+D		70	20	22	0,8	Pb	3	240	
	22	1,3	1	10B+P		70	19	18	0,9	Pb	2	210	
	25	1,4	1	9B1J+P		60	20	20	0,7	Pc	2	170	
	26	0,4	1	9B1J		60	18	18	0,5	Pc	2	100	
	27	0,6	1	10J+B		60	17	20	0,8	Pc	3	200	
	28	4,3	1	7B3P+E		70	18	14	0,9	Pb	3	200	
	30	1,2	1	10P+B		60	7	8	1,2	Pa	5B	100	
	31	1,1	1	8P2B		50	3	4	0,7	Pa	5B	15	
	33	3,3	1	5P5B		45	15	16	0,7	Pc	3	140	
	34	2,1	1	6B4P		70	14	12	0,9	Pb	4	150	
	37	3,3	1	6B4P+D		70	17	16	0,8	Pc	3	160	
287													
	5	2,8	1	7B3P		55	15	12	0,8	Pc	3	140	
	6	0,7	9	Miško pelkė 10B		30	12	12		Pc		5	
	7	1,3	1	4E3P3B+Ą		55	17	16	0,8	Ncl	3	350	
	10	0,7	1	9B1Bl		45	14	12	0,5	Pc	3	70	
	11	2,2	1	10B		35	13	10	1	Pcn	3	140	
	12	0,9	9	Žuvęs medynas 10B		30	10	10		Pc		10	Žėlimas
	17	4,6	1	8P2B		55	14	12	1	Pb	4	200	
	18	2	1	7P3B		55	14	18	0,8	Pb	4	150	
	19	0,5	1	5P5B		30	6	8	0,7	Pb	4	50	
	22	1,9	1	7B3P		65	15	14	1	Pb	3	160	
	23	1,2	1	10B+P		65	13	10	0,9	Pc	4	120	
	25	0,4	1	8B2D+P		65	19	18	0,8	Lcl	2	190	
	26	2,5	1	9P1B		60	11	10	1,2	Pb	5	180	
	27	0,9	1	5P5B		40	10	12	0,6	Pc	4	80	
	28	0,8	1	9P1B		40	6	6	0,6	Pa	5A	45	
	29	0,5	1	8B1P1D+E		55	18	18	0,8	Ucp	2	170	
	30	2,8	1	10B+P		30	11	8	0,9	Pc	3	100	
	31	1,8	1	6P4B		55	18	22	0,8	Pcn	3	200	
	32	0,9	1	10B		55	18	18	0,8	Ucp	2	170	
	33	2,5	1	9B1P		60	18	18	1	Pbn	2	210	
	34	1,6	1	8P2B		60	17	20	0,7	Pb	3	170	
	35	3,2	1	10P+P,B		45	6	8	1,2	Pb	5A	80	
	36	2,1	1	6B4P		65	16	16	0,8	Pbn	3	150	
	37	0,5	1	8B2P		25	6	6	0,7	Pc	4	30	
	38	1,2	1	5P5B		65	20	24	0,9	Pbn	3	270	
	39	0,2	1	9B1P		30	6	6	0,7	Pc	5	30	
	40	0,8	1	6B4P		30	11	12	0,5	Ucp	3	50	
	41	0,6	1	7B3P		45	15	14	0,8	Ucp	3	140	
	42	1,3	1	10B+P		35	13	12	0,7	Pc	3	90	

Reprezentatyvūs miško sklypai

Kv.	Skl. Nr.	Plo-tas, ha	Ard.	Rūšinė sudėtis	Kil-mė	Am-žius	Auk-štis, m	Skers-muo, cm	Skal-su-mas	Au-ga-vietė	Boni-te-tas	Tūris, m3/ha	Projektuojama ūkinė priemonė / 50 maketas
	43	1,4	1	5P5B		40	15	16	0,7	Pcn	2	140	
	44	0,5	1	10B+P		65	13	12	0,9	Pc	4	120	
	45	0,6	1	10B+P		65	13	10	0,9	Pc	4	120	
	46	0,3	1	7P3B		40	10	12	0,6	Pc	4	80	
	47	1,1	1	6P4B		40	10	12	0,7	Pc	4	90	
	48	0,6	1	6B4P		65	16	16	0,7	Pbn	3	130	
291													
	2	3,3	1	7Ą2L1D+E,K,P		150	25	62	0,8	Ncp	3	290	
			2	10E		70	12	12	0,1			20	
	3	5,3	1	7Ą1E1E1L+K		150	27	66	0,8	Ncp	2	330	
	4	2,8	1	3E2E4Ą1L+D		120	32	48	0,7	Ncl	1	350	
	9	6,1	1	4E1E4Ą1L+K		120	32	44	0,7	Ncp	1	370	
	10	1	1	5E1E4Ą+P,J,L,D		140	34	52	0,8	Ncp	1	470	
	12	4,3	1	5Ą3E1E1D+P,L		150	28	62	0,9	Ncl	2	420	
	13	0,6	1	3E1E3Ą3P+K		110	31	44	0,8	Ncp	2	440	
292													
	1	4,7	1	5Ą2E1E1K1L+D		150	28	54	0,7	Ncl	2	310	
	2	1,2	1	5Ą2E1E2P		140	29	50	0,9	Ncl	1	440	
	3	5,7	1	6Ą2E1E1K+D		140	27	54	0,8	Ncp	2	350	
			2	10EL		60	14	14	0,1			25	
	4	1,2	1	4Ą2E2E1P1D+K		120	28	44	0,8	Ncl	1	390	
	5	1,3	1	3E2E4P1Ą+B,D		100	31	34	0,8	Ncl	1	450	
			2	10Ą		60	17	16	0,1			20	
	6	1,2	1	4P2E2E2Ą		140	33	54	0,8	Ncl	1A	460	
	7	1,2	1	2E2E3Ą2P1P+D,K		130	32	44	0,8	Ncl	1	460	
293													
	4	10,6	1	3Ą1Ą1P2E2L1D+K,P,E		150	29	50	0,8	Ncp	2	380	
			2	10E		70	13	12	0,1			25	
	6	0,2	1	9P1E+B,D		150	33	54	0,6	Ncl	1A	370	
			2	10ĄK		50	20	24	0,3			80	
294													
	3	1,5	1	4Ą2E2E2P+D		150	28	50	0,8	Ncp	2	390	
			2	10EĄ		60	12	12	0,2			45	
	4	2,2	1	6Ą3E1E+P,L		150	28	50	0,7	Ncl	2	310	
			2	10E		60	16	16	0,1			30	
	5	6,1	1	5P3E1E1Ą		140	33	50	0,7	Ncl	1A	400	
			2	10E		60	18	18	0,1			35	
295													
	1	1	1	7Ą2E1E+P,D		140	28	48	0,8	Ncl	2	350	
	3	3,2	1	4P2E2E2Ą+Ą		130	33	44	0,7	Ncl	1A	400	
			2	10E		80	20	20	0,1			40	
	6	2,2	1	3E2E4Ą1P		130	32	48	0,8	Ncl	1	420	
	7	2,8	1	7Ą2E1E+L,D,P		140	27	50	0,8	Ncl	2	340	
	8	3,7	1	4E2E3Ą1P+D		120	32	40	0,7	Ncp	1	380	
	9	0,7	1	5P3P1Ą1E		105	27	40	0,7	Lbl	2	340	

Reprezentatyvūs miško sklypai

Kv.	Skl. Nr.	Plotas, ha	Ard.	Rūšinė sudėtis	Kilmė	Amžius	Aukštis, m	Skersmuo, cm	Skalsumas	Augavietė	Bonitetas	Tūris, m3/ha	Projektuojama ūkinė priemonė / 50 maketas
			2	10E		70	15	16	0,1			25	
	11	1,8	1	10E+B	K	19	5	6	0,5	Lcl	3	25	
			9	10E		60	20	24				1	
	12	3,6	1	10P		90	9	10	1,5	Pb	5B	170	
	13	2,8	1	10P		90	4	6	1,5	Pa	5B	50	
296													
	8	8,6	1	4E2E3Ą1P+D,E		140	33	50	0,7	Ncp	1	370	
	11	1,9	1	5E2E3Ą+P		140	34	50	0,6	Ncp	1	340	
	15	3,8	1	3E2E4Ą1L+P,D		140	33	50	0,7	Ncp	1	360	
297													
	1	4,8	1	10P		90	9	10	1,5	Pa	5B	170	
	2	1,2		Pelkė						Pa			
	3	5,4	1	10P+B,P		60	12	12	1,5	Pb	5	240	
	4	4,1	1	9P1B		65	12	12	1,5	Pb	5	250	
	7	2	1	8B2P+E		70	19	18	0,9	Pb	2	210	
	8	0,8	1	10P		60	4	6	1	Pa	5B	35	
	9	1,6		Pelkė						Pa			
	10	0,9	1	7P3B		65	16	16	1,2	Pb	4	270	
	11	0,8	1	9P1B		55	6	10	0,8	Pa	5B	50	
	12	3,1	1	6B4P		60	15	14	0,9	Pb	3	150	
	13	0,2	1	10P+B	K	60	27	30	0,8	Ncl	1A	390	
298													
	2	2,4	1	8P2B		60	15	14	1	Pb	4	220	
	4	3,3		Pelkė						Pa			
	5	1,1	1	8B2P		70	21	24	0,9	Pc	2	240	
	6	1,6	1	10P+B,D	K	70	25	28	0,7	Ncl	1	300	
	7	3,3	1	10P+B	K	60	28	30	0,8	Ncl	1A	410	
			2	10K		40	10	10	0,1			10	
304													
	3	1,1	1	5Ą3L1P1Gl+S,B,J		60	21	26	0,6	Šcp	1	180	
	4	1,2	1	8L2Ą+P,B,D		50	21	22	1	Šcp	1	370	
	5	1,2	1	8L2Ą+B,D		50	22	22	1	Šcp	1	390	
	7	1,4		Pelkė						Pc			
	8	0,5	1	4P4B2D+Ą,E		45	22	26	0,7	Ncl	1A	260	
	9	1,7	1	7B2J1Bt		10	7	6	0,5	Pc	1	25	
			9	7P2B1E+J		90	26	34				25	
	10	0,9		Žuvęs medynas						Pc			Žėlimas
	18	1,8		Pelkė						Pc			
	20	1,2	1	10P+P,E		70	24	32	0,7	Ścl	2	280	
305													
	1	1,1	5	10B+J		10	4	6		Pc			Žėlimas
			9	Miško aikštė 10B		50	20	24				5	
	8	4,2	5	7J3B		10	5	6		Pc			Žėlimas
			9	Miško aikštė 10J		40	15	18				10	
	15	1,8	5	10B+J		10	4	6		Pc			Žėlimas

Reprezentatyvūs miško sklypai

Kv.	Skl. Nr.	Plotas, ha	Ard.	Rūšinė sudėtis	Kilmė	Amžius	Aukštis, m	Skersmuo, cm	Skalsumas	Augavietė	Bonitetas	Tūris, m3/ha	Projektuojama ūkinė priemonė / 50 maketas
			9	Miško aikštė 10B		70	25	30				5	
	19	0,3	9	Miško aikštė 10B		40	16	18		Ncp		5	Žėlimas
	23	0,9	1	6B1Ą1K1L1D		80	27	34	0,9	Nds	1A	310	
	25	0,9	1	5Ą2B2D1L+E,J		130	25	62	0,4	Lds	2	150	
			2	10E		40	10	12	0,1			15	
306													
	10	2,4	1	7B2J1P+Bt		60	19	20	0,8	Pc	2	190	
	29	0,2		Miško aikštė (miško žemė, verčiama ne miško žeme)						Pcn			
307													
	1	0,4	1	8J2Bt		55	20	26	0,8	Lcl	2	250	
	2	0,8	1	6L2B2J+Bt		65	20	26	0,8	Lcl	2	270	
	3	0,1	1	10J+Bt		55	20	26	0,8	Lcp	2	260	
	4	0,2	1	10J+Bt		55	20	26	0,8	Lcl	2	260	
	5	0,3	1	8J2Bt		55	19	26	0,8	Lcl	2	230	
	6	0,6	1	6J2L2Bt+B		60	19	28	0,8	Lcp	2	240	
	7	0,4	1	8J2Bt+B		45	20	24	0,8	Lcp	1	250	
	8	0,7	1	8J2Bt		45	20	24	0,9	Lcp	1	290	
544													
	1	0,3	1	10J		55	20	28	1	Udp	2	320	
	2	0,9	9	Pelkė 10J		50	15	18		Pc		5	
	4	0,8	1	7J3J		55	21	28	0,9	Udp	1	260	
	5	0,3	1	10J		55	16	20	0,9	Udp	3	210	
	6	0,2	1	10J		60	20	28	0,9	Udp	2	290	
	7	0,7	1	10J		60	18	26	1	Udp	3	280	
05 Aukštadvario girininkija													
1													
	2	0,3		Žuvęs medynas						Lcp			Žėlimas
3													
	8	0,4		Žuvęs medynas						Lcp			Žėlimas
	34	1,2	1	7B1D1Bt1E		60	31	32	0,6	Ncp	1A	260	
	35	0,3		Žuvęs medynas						Pc			Žėlimas
	36	0,6	9	Žuvęs medynas 10J		60	20	20		Pc		5	Žėlimas
	38	0,4	1	9E1Bt+B		50	21	24	0,9	Ncp	2	350	
	45	0,4		Žuvęs medynas						Ucp			Žėlimas
	49	0,3	1	6B1D3Bt		65	30	36	0,7	Ncp	1A	260	
			2	10E		45	12	12	0,2			45	
	50	0,6		Miško laukymė						Ncp			
	52	0,6		Žuvęs medynas						Ucp			Žėlimas
	57	0,5	9	Žuvęs medynas 10B		60	16	14		Pc		5	Žėlimas
4													
	21	9,4	1	2K1K1L1U1Sb1B2D1E+Ą,G		75	25	28	0,5	Ndp	1	190	
			2	8Sb2K		45	15	14	0,1			15	
5													
	1	0,5	1	8D1B1E		65	36	38	0,7	Ncp	1A	520	

Reprezentatyvūs miško sklypai

Kv.	Skl. Nr.	Plo-tas, ha	Ard.	Rūšinė sudėtis	Kil-mė	Am-žius	Auk-štis, m	Skers-muo, cm	Skal-su-mas	Au-ga-vietė	Boni-te-tas	Tūris, m3/ha	Projektuojama ūkinė priemonė / 50 maketas
			2	10Sb		55	20	20	0,1			25	
	2	0,5	9	Žuvęs medynas 10B		65	18	18		Pc		10	Žėlimas
8													
	27	1,3	1	7E3B	K	60	23	26	0,9	Ncp	2	420	
			2	10E		60	20	20	0,1			40	
	28	1,4	1	9B1Bt+D,E		60	29	30	0,7	Ncp	1A	280	
			2	10E		50	16	16	0,3			90	
	29	1,1	1	8E1E1B+Bt	K	60	24	26	0,8	Ncp	2	380	
	30	0,4	1	6E2E1B1Bt		60	26	28	0,8	Ncp	1	400	
	31	2	1	6P2B1K1D+E	K	60	25	30	0,6	Ncp	1	270	
			2	6E4Sb		40	12	12	0,2			45	
	32	0,5	1	9E1B+Bt		60	27	30	0,8	Ncp	1	420	
	33	1,1	1	7P2B1E+K,L		60	27	30	0,7	Ncp	1A	330	
			2	10E		40	11	12	0,1			20	
	34	1	1	9B1E+K,Bt,D		65	27	28	0,7	Ncp	1A	260	
			2	10E		45	14	14	0,2			50	
	35	2,4	1	3L2L1K1K1Sb2E+Ą,B,D		65	25	26	0,7	Ncp	1A	360	
	36	4,5	1	3L1L1K1K2B2E+Ą,D		45	23	24	0,8	Ncp	1	390	
			2	10E		45	14	14	0,1			25	
	37	1,1	1	5B2Sb1L1Ą1E		55	28	30	0,5	Ncp	1A	170	
			2	10E		55	16	16	0,2			60	
	38	0,6	1	9B1E+L,K,P		60	28	30	0,8	Ncp	1A	310	
			2	10E		50	16	16	0,2			60	
	39	0,5	1	6E1E2P1B	K	65	27	30	0,7	Ncp	1	370	
	40	2,8	1	8E1P1B+D,L,K		70	28	34	0,8	Ncp	1	420	
			2	10E		50	16	16	0,1			30	
	41	0,5	1	5E3P2B		65	27	30	0,6	Ncp	1	320	
	42	6	1	4L2L1K3E+Ą,U,D,Sb,G		90	32	34	0,5	Ncp	1A	340	
	43	0,3	1	6P2B1K1D+E	K	60	25	30	0,6	Ncp	1	270	
			2	6E4Sb		40	12	12	0,2			45	
	44	0,3	1	9B1E+L,K,P		60	28	30	0,8	Ncp	1A	310	
			2	10E		50	16	16	0,2			60	
	45	0,4	1	8E1P1B+D,L,K		70	28	34	0,8	Ncp	1	420	
			2	10E		50	16	16	0,1			30	
	46	0,1	1	6E1E2P1B	K	65	27	30	0,7	Ncp	1	370	
	47	0,2	1	4B1L1K1K1L2E+Ą,D		45	23	24	0,8	Ncp	1	270	
			2	10E		45	14	14	0,1			25	
	48	0,1		Miško laukymė						Ncp			
	49	0,6	1	8E1P1B+D,L,K		70	28	34	0,8	Ncp	1	420	
			2	10E		50	16	16	0,1			30	
9													
	19	4,5	1	2E1E2L1K1Sb2D1B		90	31	38	0,5	Ndp	1	280	
			2	7Sb2K1E		40	15	14	0,2			35	
	20	10,4	1	4E2E2D1L1Ą+K,B		130	36	50	0,5	Ndp	1A	300	
			2	5Sb2K1L2E		40	15	14	0,2			30	

Reprezentatyvūs miško sklypai

Kv.	Skl. Nr.	Plo-tas, ha	Ard.	Rūšinė sudėtis	Kil-mė	Am-žius	Auk-štis, m	Skers-muo, cm	Skal-su-mas	Au-ga-vietė	Boni-te-tas	Tūris, m3/ha	Projektuojama ūkinė priemonė / 50 maketas
	21	0,7	1	4E3K2L1D		125	33	56	0,5	Ndp	1	280	
	22	0,5	1	6L2K2Sb+Ą,G,B		35	18	16	0,8	Šdp	1	220	
	23	0,7	1	10E+B,K,L	K	40	20	20	1	Ncp	1	380	
	24	2	1	6E1E2P1B+E		65	25	26	1	Ncp	2	470	
	25	1,2	1	7B3E		60	30	30	0,7	Ncl	1A	300	
			2	10E		40	17	16	0,4			130	
	26	1	1	4K2L1Ą2D1E+B		70	26	30	0,6	Ndp	1A	220	
			2	6K4L		40	14	14	0,1			15	
	27	0,5	1	6L2K2Sb+Ą,G,B		35	18	16	0,8	Šdp	1	220	
	28	0,4	1	6L2K2Sb+Ą,G,B		35	18	16	0,8	Šdp	1	220	
	29	0,6	1	6L2K2Sb+Ą,G,B		35	18	16	0,8	Šdp	1	220	
	30	0,4	1	7B3E		60	30	30	0,7	Ncl	1A	300	
			2	10E		40	17	16	0,4			130	
10													
	11	0,3	1	4K3L2D1Ą		70	28	30	0,7	Šdp	1A	260	
11													
	2	1,9	1	4D2K1L3E+B,Sb		90	30	32	0,6	Ncp	1	330	
			2	10E		50	15	14	0,1			30	
14													
	1	0,4	1	9P1B+E	K	60	27	30	0,8	Ncp	1A	390	
			2	10E		40	16	16	0,2			60	
	2	1,3	1	7B1D1Bt1E		60	29	30	0,7	Ncp	1A	280	
			2	10E		50	18	18	0,3			100	
	3	1,8	1	3E1E3D1K1B1Sb+Bt		75	28	30	0,5	Ndp	1	290	
			2	8Sb2E		45	14	14	0,1			15	
	4	0,9	1	3Sb2K1K1L1Ą2E+Bl		50	23	24	0,6	Ndp	1	180	
	5	0,8	1	5Sb2K2L1E+D,B,Ą		60	25	26	0,7	Ndp	1A	240	
	6	2,1	1	4L2L2K1D1Sb+E		105	30	34	0,6	Ndp	1A	340	
			2	4K3Sb3L		45	14	14	0,1			15	
	7	5,4	1	6P3E1B+K,D	K	60	27	30	0,7	Ncp	1A	330	
			2	8E2KSb		60	18	18	0,3			100	
	8	1,6	1	9B1E+D,K		70	30	30	0,9	Ncp	1A	390	
			2	10E		50	18	18	0,3			100	
	9	11,7	1	5L1L1K3E+B,D,Sb		100	32	36	0,4	Ndp	1A	260	
			2	7Sb2K1E		40	15	14	0,2			35	
	18	0,1		Miško laukymė						Ndp			
15													
	1	6,6	1	7L2K1E+Ą,U,Sb,D		100	31	34	0,7	Ndp	1A	440	
			2	6Sb2K2E		50	16	16	0,1			20	
	2	3,9	1	3L3K1Ą2E1E		90	28	32	0,5	Ndp	1A	300	
			2	6Sb4K		50	15	14	0,2			30	
	3	1,5	1	2K1K2L2D2E1Sb+Ą,L,Sb		90	28	32	0,6	Ndp	1	230	
	4	2,4	1	8B1K1E+Sb,Ą,D,P		70	31	32	0,7	Ndp	1A	310	
			2	8Sb2E		50	14	14	0,1			15	
	5	2,1	1	4D2L1Ą3K+B,Sb,E,P		70	32	38	0,7	Ndp	1A	360	

Reprezentatyvūs miško sklypai

Kv.	Skl. Nr.	Plo-tas, ha	Ard.	Rūšinė sudėtis	Kil-mė	Am-žius	Auk-štis, m	Skers-muo, cm	Skal-su-mas	Au-ga-vietė	Boni-te-tas	Tūris, m3/ha	Projektuojama ūkinė priemonė / 50 maketas
			2	6Sb2K2L		40	14	14	0,1			15	
	6	0,6	1	8E2B+Ą		55	24	24	0,8	Ncp	1	390	
	7	0,1	1	7Sb2L1B		25	11	10	0,5	Ndp	2	60	
			9	10Ą		110	28	50				10	
	8	1,3	1	7E2L1K+Ą,Sb		125	38	60	0,8	Ndp	1A	530	
	9	9,4	1	6L2K1D1E		90	31	34	0,6	Ndp	1A	390	
			2	8Sb1K1E		50	16	16	0,2			35	
	10	3,1	1	3Sb2L2K1D1B1E+Ą		60	23	24	0,7	Ndp	1	240	
	11	0,9	1	8P2E+B	K	60	26	28	0,7	Ncp	1A	320	
			2	10E	K	60	16	16	0,2			60	
	12	1,5	1	4Ą2L2D2E		70	25	30	0,7	Ndp	1	290	
			2	8E2L		50	16	14	0,2			60	
	13	3,8	1	7P2E1D+B,Ą,K	K	60	26	28	0,7	Ncp	1A	320	
			2	10E	K	60	16	14	0,2			60	
	14	0,8	1	3Ą2L2K2D1B+E		90	28	34	0,6	Ndp	1	290	
	15	1,5	1	7B3E		65	30	30	0,8	Ncp	1A	330	
			2	10E		55	18	18	0,3			100	
	16	6,2	1	9E1B+Bl,D	K	60	28	28	1	Ncp	1A	550	
	17	0,8	1	8B2E		65	28	30	0,8	Ncp	1A	310	
			2	10E		55	16	16	0,3			90	
	18	0,2		Pašarų aikštelė						Lcp			
	19	0,5	1	9E1Bl+B	K	40	22	22	0,9	Ndp	1A	370	
	20	0,6		Miško pelkė						Pc			
	21	0,7	1	10E+B	K	55	26	28	0,9	Ndp	1A	450	
	22	0,8	1	6B1D3E+P		60	30	30	0,7	Ncp	1A	300	
			2	10E		50	18	18	0,4			140	
	23	1,6	1	5D1B1Ą2E1E		80	34	38	0,6	Ncp	1A	380	
			2	10E		50	16	16	0,1			30	
	24	4	1	7B1D2E		65	29	30	0,8	Ncp	1A	330	
			2	10E		55	16	16	0,3			90	
	25	0,8	1	7E1E1P1Ą+L,K,D,E		55	23	24	0,8	Ncp	2	370	
	26	1,7	1	3E2E1K1L2D1B+Sb,G,Ą		90	33	38	0,5	Ndp	1A	310	
	28	0,7	1	3L2K2D1Ą2E+E,Sb		90	30	32	0,5	Ndp	1A	320	
	29	3,4	1	5E3E1L1Ą+K,D,B		130	36	56	0,5	Ndp	1A	310	
			2	4Sb2K2L2E		40	14	14	0,1			15	
	30	0,9	1	3L2K2Ą1Sb2E		65	25	28	0,3	Ndp	1A	150	
	31	2,9	1	3Ą1Ą1K1L2D2E		130	28	40	0,5	Ndp	2	240	
			2	4Ą3L3K		40	14	14	0,1			15	
	32	2,1	1	6E3P1B	K	65	27	28	0,8	Ncp	1	420	
			2	10E	K	65	16	16	0,1			30	
	33	1,1	1	7P2E1B	K	65	27	30	0,8	Ncp	1A	390	
			2	10E	K	65	18	18	0,2			70	
	34	4	1	3E1E2Ą1K1L2D		120	34	44	0,5	Ndp	1	290	
			2	6Sb4E		50	16	16	0,1			20	
	35	1,2	1	5E1P2B1D1Ą	K	50	22	22	0,8	Ncp	1	380	

Reprezentatyvūs miško sklypai

Kv.	Skl. Nr.	Plo-tas, ha	Ard.	Rūšinė sudėtis	Kil-mė	Am-žius	Auk-štis, m	Skers-muo, cm	Skal-su-mas	Au-ga-vietė	Boni-te-tas	Tūris, m3/ha	Projektuojama ūkinė priemonė / 50 maketas
	36	0,5	1	9P1E		90	32	38	0,7	Ncp	1A	430	
			2	10E		50	16	16	0,2			60	
	37	0,5	1	7E2P1B		70	28	30	0,7	Ncp	1	380	
			2	10E		50	16	16	0,1			30	
	38	0,7	1	6B2P1E1Ą		65	30	30	0,6	Ncp	1A	250	
			2	10E		55	16	16	0,3			90	
	39	0,1	1	5E3E1L1Ą+K,D,B		130	36	56	0,5	Ndp	1A	310	
			2	4Sb2K2L2E		40	14	14	0,1			15	
	40	0,3	1	7B1D2E		65	29	30	0,8	Ncp	1A	330	
			2	10E		55	16	16	0,3			90	
16													
	1	1,9	1	3Ą2K2L2D1E+G		120	29	46	0,6	Ncp	1	300	
			2	6Sb2K2L		50	16	14	0,2			35	
18													
	15	0,9	9	Žuvęs medynas 5J4E1B		80	23	28		Pb		50	Žėlimas
19													
	10	0,5	9	Žuvęs medynas 6J4B		70	26	28		Ucp		10	Žėlimas
22													
	4	0,3	5	Žuvęs medynas 10B		10	3	2		Pc			Žėlimas
38													
	1	0,9	1	3K3L2Ą1D1E		100	25	36	0,7	Šdp	2	240	
	2	0,7	1	7E2E1L+Ą,D,L,Sb		130	32	48	0,6	Ndp	1	340	
	3	6,7	1	5E1E1K1D1L1Sb		120	32	44	0,6	Ndp	1	300	
			2	6L3K1Sb		45	14	14	0,2			30	
	4	0,4	1	7E2E1L+Ą,D,L		130	32	48	0,6	Ndp	1	340	
	5	0,1	1	7D3L		65	25	28	0,7	Ndp	1	290	
	6	0,1	1	4Ą2L2D2E		130	27	44	0,6	Ndp	2	240	
	7	1,4	1	3L1L2K1Ą1Ą1E1E+B,D,Sb		65	21	28	0,6	Ndp	2	260	
			2	6Sb2L2K		50	17	16	0,1			20	
	8	0,1	1	7L1L1K1D+Ą		65	21	28	0,6	Ndp	2	230	
	9	0,6	1	3L1L3D1Ą1E1E		65	21	28	0,5	Ndp	2	210	
	10	2	9	Miško laukymė 3E1E2D2L2Ą		120	29	40		Ndp		15	
	11	0,3	1	8J1J1E+J		60	22	24	0,7	Udl	1	250	
	12	0,2	1	8L2Ą+L,K		65	22	28	0,6	Ndp	1	230	
	13	0,8	1	3L1L2E1E2Ą1K		65	21	28	0,4	Šdp	2	160	
	14	0,9	1	9E1Ą+B	K	60	25	28	0,8	Ndp	1	380	
	19	0,8	1	7J2J1E+Bt		75	24	28	0,7	Udl	1	280	
	25	1,1	1	6E2E2L+Ą		105	31	44	0,7	Šdp	2	360	
	26	0,4	1	3E1E2Ą2K1L1L		120	29	40	0,6	Ndp	2	280	
	27	0,1	1	8Ą2E		90	24	38	0,5	Ndp	2	180	
	28	1,4	1	8E1E1Ą+K,L,Sb		105	31	44	0,6	Ndp	2	330	
	29	3	1	2E1E1P2Ą2D1B1L+Ą,Sb		110	30	38	0,6	Šdp	2	300	
			2	5Sb1Ą1K3E		45	17	16	0,1			20	
	30	0,3	1	9P1P+P,B		65	12	16	0,5	Pbn	5	80	
	31	1,2	1	4E2E1P2Ą1L+K		120	29	40	0,5	Šdp	2	240	

Reprezentatyvūs miško sklypai

Kv.	Skl. Nr.	Plo-tas, ha	Ard.	Rūšinė sudėtis	Kil-mė	Am-žius	Auk-štis, m	Skers-muo, cm	Skal-su-mas	Auga-vietė	Boni-te-tas	Tūris, m3/ha	Projektuojama ūkinė priemonė / 50 maketas
	32	0,2	1	9P1B		75	28	30	0,7	Ncl	1	360	
			2	7E3L		55	15	14	0,1			25	
	33	0,2	1	4J3B2Bt1E		75	25	28	0,7	Ndp	1A	330	
			2	10E		55	14	14	0,1			25	
39													
	1	3	1	7P1P2E+E,Sb		120	30	44	0,7	Ndp	1	380	
			2	10EĄ,K		65	17	18	0,1			30	
	3	0,2	1	10E		80	26	30	0,8	Ncp	2	390	
	4	0,6	1	10Ą+B,G	K	8	3	2	0,8	Ncp	2	10	
			9	10K		50	16	20				1	
	5	1	1	9P1E+D		115	30	42	0,7	Ncp	1	390	
			2	10E		70	18	18	0,1			35	
	6	0,5	1	8E1Ą1E	K	8	1,5	2	0,6	Ndp	2	5	
			9	4L4Sb2Ą		70	22	28				50	
	7	1,3	1	8E1Ą1E	K	8	1,5	2	0,6	Ndp	2	5	
			9	4L1L3Ą1Sb1E		70	22	28				40	
	8	2,1	1	3E1E3P2Ą1Sb+K,L,D		130	30	40	0,5	Ndp	2	250	
			2	6Sb2L1K1E		45	17	18	0,1			20	
	9	4,9	1	4Ą1K1Sb3E1P+Ą,B,L,D,E		160	25	72	0,5	Ndp	3	210	
			2	6Sb1K1L2E		50	17	18	0,4			70	
	10	1,3	1	6E1E2Ą1L+P,K,D,Sb		120	31	48	0,6	Ndp	2	320	
	11	7,4	1	4Ą1E2E1E1P1Sb+K,B		190	26	68	0,7	Ndp	2	290	
			2	5E3Sb1K1LĄ		75	17	18	0,2			50	
	12	3,6	1	4Ą2L1L1Sb1P1E+Ą,K,D,E		190	26	68	0,6	Ndp	2	240	
			2	6Sb2L1K1E		50	18	18	0,3			60	
	16	0,5	1	3E1E1P3Ą1D1Sb		95	28	36	0,6	Ndp	2	280	
	17	1,8	1	4K3D2Sb1Bl+B		10	5	4	0,8	Ndp	1	20	Neugdyti
			9	4L1Ą3Sb2PK		80	24	36				5	
	33	0,7	1	4P2P1P2J1J		160	24	28	0,7	Lcp	4	260	
42													
	1	0,4	1	6P2P1B1D+Ą,E		105	28	38	0,7	Šcl	2	340	
			2	10E		60	14	14	0,1			25	
	2	0,5	1	8P1E1E+B,D		105	29	36	0,6	Ncl	1	310	
			2	10E		65	15	16	0,1			25	
43													
	1	0,4	1	8P2B+E	K	55	23	28	0,7	Šcl	1	270	
			2	10E		50	16	16	0,1			30	
	2	0,7	1	7P1P2B+Ą,K,D		100	29	40	0,7	Šcl	1	370	
			2	10E		55	14	16	0,1			25	
	3	1	1	6B3P1E		65	28	30	0,8	Ncl	1A	300	
			2	10E		55	14	14	0,2			50	
	4	1,4	1	8P1Ą1B+E,E		80	28	32	0,6	Šcl	1	300	
	5	0,1	1	10E+K	K	50	25	26	0,7	Ncl	1A	340	
	6	1	1	5E2P3B	K	60	23	26	0,7	Ncl	2	330	
			2	10E		50	15	16	0,1			25	

Reprezentatyvūs miško sklypai

Kv.	Skl. Nr.	Plotas, ha	Ard.	Rūšinė sudėtis	Kilmė	Amžius	Aukštis, m	Skersmuo, cm	Skalsumas	Augavietė	Bonitetas	Tūris, m3/ha	Projektuojama ūkinė priemonė / 50 maketas
	7	0,9	1	7E1E2P		100	31	38	0,6	Ščl	1	340	
	8	5	1	7P1P2E+B		100	30	38	0,8	Ncl	1	450	
			2	10E		65	17	18	0,2			60	
44													
	1	0,1		Miško aikštė						Šdp			Žėlimas
	2	0,6	1	4E1E3P1D1Ą		120	31	40	0,6	Šdp	2	330	
			2	8E2L		65	16	16	0,1			30	
	3	1,1	1	5Ą2L1B1E1P+D		70	24	28	0,8	Ndp	1	280	
			2	6E4L		60	15	16	0,1			30	
	4	0,5	1	5Bt1Bt1L3E+J		60	21	26	0,7	Ldp	1	210	
			2	10E		55	14	14	0,1			25	
	5	4,1	1	4E1E2P2L1Ą+K,J		120	31	48	0,7	Šds	2	370	
			2	6E4L		65	16	16	0,1			30	
	6	2,7	1	5L2L2Ą1E+Ą,B,D,P,E		65	24	28	0,7	Nds	1	310	
			2	7L3E		50	15	14	0,1			20	
	7	1,9	1	4E1E1P2Ą1B1L+Ą,K,D		120	29	36	0,6	Nds	2	290	
			2	5E3Ą2K		60	16	16	0,1			30	
48													
	1	0,5	1	7P1E2B		75	29	34	0,8	Ncl	1A	420	
			2	10E		60	16	16	0,2			60	
	2	2,2	1	6P3E1E+D		100	30	40	0,7	Ncl	1	380	
			2	10E		70	17	18	0,2			60	
	3	0,6	5	10B		5	2	2		Ncl			Žėlimas
			9	Žuvęs medynas 8P2E		100	29	38				20	
49													
	1	0,4	1	8P1E1E		150	30	40	0,4	Ncl	2	220	
	2	0,2	1	7P2E1P		100	30	40	0,8	Ncl	1	450	
			2	10E		65	17	18	0,1			30	
	3	0,2	9	Žuvęs medynas 6E4B		80	23	28		Ncl		10	Žėlimas
	4	0,8	1	8P2E		140	30	40	0,6	Ščl	1	330	
			2	10E		70	18	20	0,1			35	
	5	0,5	1	7B2D1E+L,Ą,P		85	30	36	0,7	Ncl	1A	300	
			2	10E		65	16	16	0,1			30	
	6	0,4	1	6B2D2E+P,P,E		75	28	32	0,8	Ncl	1A	310	
			2	10E		60	14	14	0,1			25	
	7	0,8	1	7P1P1E1E+Ą		150	30	40	0,6	Ščl	2	320	
	8	1,6	1	3E1E2B2D1Ą1L+K		45	21	22	0,8	Ncl	1	340	
			9	7L3E		80	26	36				10	
	9	1,3	1	6E2E1P1L		115	32	48	0,5	Ncl	1	270	
	10	1,2	1	4E3E2Bt1E+D		115	31	48	0,4	Ncl	2	200	
	11	0,1	9	Žuvęs medynas 10P		110	29	40		Ščl		70	Žėlimas
	12	1,2	1	8P1P1B+E		80	28	30	0,7	Ncl	1	360	
			2	10E		55	13	14	0,2			45	
	13	0,6	1	7P2P1B+E		80	28	30	0,7	Ncl	1	360	
			2	10E		65	15	16	0,1			25	

Reprezentatyvūs miško sklypai

Kv.	Skl. Nr.	Plo-tas, ha	Ard.	Rūšinė sudėtis	Kil-mė	Am-žius	Auk-štis, m	Skers-muo, cm	Skal-su-mas	Au-ga-vietė	Boni-te-tas	Tūris, m3/ha	Projektuojama ūkinė priemonė / 50 maketas
	14	0,4	1	8P1P1E		85	28	30	0,6	Ncl	1	310	
	15	1,3	1	8P1P1E+E		150	31	44	0,6	Ncl	1	340	
	16	0,4	1	6E3P1B		95	29	38	0,7	Šcl	2	370	
	17	0,6	9	Žuvęs medynas 10E		90	25	36		Šcl		15	Žėlimas
	18	1,2	1	8P2E+E		130	31	40	0,7	Šcl	1	400	
			2	10E		70	18	18	0,2			70	
	19	0,2	5	10E		20	2	2		Ncl			Žėlimas
			9	Žuvęs medynas 7E3P		75	19	24				40	
	20	0,6	1	8P1P1E	K	75	26	28	0,6	Ncl	1	280	
			2	10E		60	15	16	0,1			25	
	21	1	1	9P1E+P,E		130	31	48	0,6	Ncl	1	350	
	22	3,9	1	4E2E2B1Ą1L+D		60	23	24	0,7	Ncl	2	320	
			2	10E		55	16	16	0,1			30	
	25	0,4	9	Žuvęs medynas 10P		130	29	44		Šcl		10	Žėlimas
50													
	3	2	1	7E2E1L+P,B		120	33	44	0,6	Ncl	1	350	
			2	6L4E		45	16	16	0,1			25	
	4	1,7	1	5E2E1E1J1L+J,L		120	30	40	0,5	Lcl	2	240	
	5	0,8	1	7E1E1B1L		120	31	44	0,5	Šcl	2	280	
	6	1,3	9	Žuvęs medynas 5P3E2L		120	29	36		Ncl		20	Žėlimas
	11	1,9	1	5B2D1L2E+Ą,K		90	30	38	0,6	Scp	1A	240	
			2	8E1Ą1K		65	16	18	0,1			30	
	12	0,1		Miško pelkė						Pc			
	18	1,4	1	8J1J1E+Bt		75	25	32	0,7	Pd	1A	310	
			2	10E		60	14	16	0,1			25	
	19	0,4	1	9J1J+E,E		45	22	22	0,7	Pd	1A	270	
	20	2,2	1	5E2E2P1L+Ą,B		115	32	40	0,6	Ncl	1	330	
			2	7E3L		70	16	16	0,1			30	
	26	0,6	1	5J2J2B1E		55	20	22	0,7	Pc	2	240	
			2	10E		60	13	14	0,1			25	
	27	2,1	1	4P2E1E2B1J		130	24	30	0,8	Pc	3	300	
			2	10E		70	14	14	0,2			50	
54													
	1	6,4	1	7P2E1E+B		120	31	40	0,6	Ncl	1	360	
			2	10E		70	17	18	0,2			60	
	2	0,8	1	5E1E3E1L+B,D,L		60	22	26	0,5	Ncl	2	230	
	3	0,4	9	Žuvęs medynas 4E2E1E2Bl1Bt		115	30	40		Ncl		60	Žėlimas
	4	0,3	9	Žuvęs medynas 10P		105	29	38		Ncl		15	Žėlimas
	5	0,2	9	Žuvęs medynas 8P2E		105	29	40		Ncl		50	Žėlimas
	6	2,6	1	9P1E+E		110	31	40	0,6	Ncl	1	370	
			2	10E		65	17	18	0,2			50	
	7	1,8	1	5P1E2Ą1B1D+P,Bt		110	31	40	0,5	Ncl	1	260	
	8	1,4	1	9P1E+E		110	31	44	0,7	Ncl	1	400	
			2	10E		70	18	18	0,2			70	
56													

Reprezentatyvūs miško sklypai

Kv.	Skl. Nr.	Plo-tas, ha	Ard.	Rūšinė sudėtis	Kil-mė	Am-žius	Auk-štis, m	Skers-muo, cm	Skal-su-mas	Au-ga-vietė	Boni-te-tas	Tūris, m3/ha	Projektuojama ūkinė priemonė / 50 maketas
	5	0,8	1	8J1J1E		75	25	30	0,7	Pc	1A	310	
			2	10E		65	12	14	0,1			20	
	26	2	1	9P1P+P,E,B,J		100	17	24	1	Pb	5	240	
	31	0,9	1	8P2E+B		100	24	28	0,8	Pc	3	310	
			2	10E		60	13	14	0,2			45	
	32	0,3	1	10P		100	12	16	0,8	Pa	5B	120	
57													
	26	0,3		Miško pelkė						Pc			
58													
	16	1,1	1	7J2D1E		75	25	28	0,7	Pcn	1A	320	
			2	10E		60	13	14	0,1			25	
	17	0,8	1	8J2J+J		25	14	16	0,9	Pc	1	190	Neugdyti
	18	0,3		Miško pelkė						Pc			
	19	1,7	1	7J2J1E+J,E,E		75	23	28	0,8	Pcn	1	300	
59													
	17	1,2	1	6J3B1E+J,P		90	21	26	0,7	Pc	2	240	
			2	10E		65	9	10	0,1			15	
	18	1,5		Pelkė						Pc			
60													
	3	0,3		Miško laukymė						Ldp			
	4	0,1	1	10J+J		50	20	24	0,9	Ldp	1	300	
	37	2,9	1	3E1E2P3B1Bt+K		115	29	40	0,5	Ncl	2	250	
			2	6E2K2D		60	15	16	0,1			25	
	42	0,4		Miško pelkė						Pc			
	48	3,5	1	9E1Ą+G	K	15	6	6	0,8	Ndp	1	60	
			9	7Ą3K		180	27	60				40	
	49	1,9	1	9Ą1E+G	K	15	7	8	0,7	Ndp	1	40	
			9	6Ą3K1Ą		180	27	60				50	
	50	2,5	1	4E1E2P1K1B1J+J,K,Bt		125	28	40	0,4	Ndp	2	190	
			2	8K2E		35	13	14	0,1			15	
61													
	5	1,3	1	5E2E1P1B1D+E,J,J		110	31	44	0,6	Ncp	2	320	
	27	0,6		Miško pelkė						Pc			
117													
	1	4,1	1	7P1P1E1E		130	30	44	0,7	Ncl	1	380	
			2	8E1Ą1K		60	15	16	0,1			25	
	5	2	1	7P2E1E+P,B		130	30	44	0,8	Ncl	1	460	
			2	10E		65	17	18	0,1			40	
	14	6,8	1	8P1E1B+P,E		105	29	36	0,8	Nbl	1	430	
			2	10E		60	17	18	0,2			50	
	17	1	1	5J2J3B		50	17	18	0,9	Pc	2	250	
	18	1,6	1	8P1P1E+B		105	29	38	0,8	Nbl	1	420	
			2	10EĄ		60	15	16	0,2			45	
	20	9,3	1	7P2E1E+P,B		130	30	44	0,8	Nbl	1	410	
			2	8E2Ą		65	17	18	0,1			35	

Reprezentatyvūs miško sklypai

Kv.	Skl. Nr.	Plo-tas, ha	Ard.	Rūšinė sudėtis	Kil-mė	Am-žius	Auk-štis, m	Skers-muo, cm	Skal-su-mas	Au-ga-vietė	Boni-te-tas	Tūris, m3/ha	Projektuojama ūkinė priemonė / 50 maketas
118													
	7	0,5	1	9P1E+E,E		160	32	48	0,7	Ncl	1	420	
	14	7,3	1	9P1E+P,E,D		150	31	48	0,6	Ncl	1	370	
			2	10EĄ		65	16	16	0,1			35	
	15	2,8	1	9P1P+E,B		130	30	44	0,7	Nbl	1	360	
			2	6E4Ą		65	16	18	0,1			20	
	19	1,9	1	8P1P1E+E,B,D		140	31	44	0,7	Ncl	1	370	
			2	10EĄ		65	16	18	0,1			15	
120													
	1	1	1	6P1P2E1E+E,B		170	30	48	0,7	Ścp	2	370	
	2	0,9	1	6P1P2E1E+B		170	31	48	0,6	Ścp	1	320	
			2	10E		70	17	18	0,1			30	
	4	2,6	1	6P2E2E+P,E,B		170	32	48	0,7	Ncp	1	390	
			2	10E		75	19	20	0,1			35	
	9	0,8	1	5E1E3J1B+J		85	28	32	0,7	Udl	2	340	
			2	10E		60	14	14	0,1			25	
	11	1,3	1	6P2P2B+E		95	28	32	0,7	Nbl	1	380	
			2	7E3Ą		60	13	14	0,1			25	
	16	0,2		Žuvęs medynas						Ucl			Žėlimas
121													
	2	0,5		Miško pelkė						Pc			
	3	4	1	7P2E1E+B		160	32	48	0,7	Ncl	1	430	
			2	10E		70	17	18	0,1			30	
	5	0,7		Žuvęs medynas						Pb			Žėlimas
	9	0,4	9	Miško pelkė 10J		50	14	16		Pc		20	
	10	1,5	1	6P2E1E1J+B,J		160	33	48	0,5	Ncl	1A	290	
			2	10E		70	17	18	0,1			30	
	11	0,1	5	Miško laukymė 10E		20	3	4		Nbl			
	12	3,2	1	8P1P1E+P,B		140	30	48	0,6	Nbl	1	320	
			2	10E		70	16	16	0,1			30	
	13	2,3	1	7P3P+P,B		150	16	20	0,8	Pa	5A	200	
122													
	11	0,6	1	9P1P+E		180	32	48	0,7	Ncl	1	420	
			2	9E1Ą		65	16	16	0,1			30	
124													
	4	1,7	1	10P+P		150	31	44	0,7	Nbl	1	410	
	5	4,5	1	10P+E,B		150	32	44	0,7	Nbl	1	430	
	6	0,2	1	10P		150	31	44	0,8	Nbl	1	470	
	7	0,1	1	10P+E,B		150	31	44	0,8	Nbl	1	470	
	8	1,3	1	10P+E,Ą,B,B		150	32	44	0,7	Nbl	1	430	
125													
	3	1,1	1	7E1E1E1P+Ą,D		130	31	44	0,7	Ncp	2	430	
126													
	1	8,7	1	8P1E1B+P,E		160	29	44	0,7	Nbl	2	370	
			2	9E1Ą		55	14	16	0,2			50	

Reprezentatyvūs miško sklypai

Kv.	Skl. Nr.	Plo-tas, ha	Ard.	Rūšinė sudėtis	Kil-mė	Am-žius	Auk-štis, m	Skers-muo, cm	Skal-su-mas	Au-ga-vietė	Boni-te-tas	Tūris, m3/ha	Projektuojama ūkinė priemonė / 50 maketas
	2	13,8	1	7P1E1E1B+P,P		140	30	40	0,8	Nbl	1	410	
			2	7E3Ą		55	14	14	0,2			40	
	3	1,1	1	5E2E2P1B		115	30	40	0,7	Ncl	2	380	
	4	13,4	1	8P1P1B+E,P		130	29	44	0,7	Nbl	2	370	
			2	10E		50	13	14	0,1			15	
	5	1,4	1	8P1E1B+P		140	31	40	0,8	Ncl	1	440	
			2	10E		60	15	16	0,1			30	
127													
	2	17,4	1	8P1P1B+E		120	30	44	0,7	Nbl	1	360	
			2	10E		55	13	14	0,1			20	
	3	1	1	8P1E1B		100	30	36	0,7	Nbl	1	380	
			2	8E2Ą		55	14	16	0,2			45	
	4	2,5	1	7P1P1P1B+Ą		120	28	40	0,7	Nbl	2	350	
	5	1,3	1	7P2P1B+P,E,Ą		115	29	44	0,7	Nbl	1	360	
	6	4,1	1	5P2P3B+P,E,E		120	29	44	0,6	Nbl	2	310	
	8	4,9	1	9P1B+P,P,E,Ą		120	29	40	0,7	Nbl	2	350	
	9	2,2	1	7P1P2B+E,J		150	31	40	0,7	Nbl	1	400	
			2	7Ą3E		45	12	14	0,1			15	
	11	1,7	1	9P1P+P,E,Ą		160	30	40	0,8	Nbl	2	440	
			2	10E		60	14	16	0,1			25	
	12	3,4	1	8P1E1B+P,Ą		150	30	44	0,7	Ncl	2	390	
			2	10E		60	14	14	0,1			30	
	13	0,5	1	9P1B+J		90	23	28	0,8	Pb	3	300	
	14	1,4	1	5J4B1P+J,P		80	21	26	0,7	Pc	2	250	
128													
	1	1,3	1	5P1E1P3B		120	28	36	0,9	Nbl	2	420	
			2	8E2Ą		55	15	16	0,2			45	
	2	0,7	1	6B2P2P+E		75	25	28	0,8	Nbl	1	270	
	3	1,2	1	6P1P2E1B+Ą,D,P		150	30	44	0,6	Ncl	2	310	
			2	10E		60	15	16	0,1			25	
	4	1,3	1	4P2P4B+E		90	26	30	0,7	Nbl	2	320	
	5	4,8	1	8P1P1B+E		130	29	38	0,7	Nbl	2	360	
			2	6E4B		60	13	14	0,2			35	
	6	9,6	1	5P2P1E2B		100	28	36	0,7	Nbl	1	330	
			2	8E2Ą		55	13	14	0,1			20	
	7	23,1	1	9P1B+P,E,Ą		140	30	44	0,7	Nbl	1	360	
			2	5E4Ą1B		55	13	14	0,1			20	
	8	0,5	1	8P1P1B+B		150	18	24	0,7	Pb	5A	180	
129													
	1	1,5	1	5P3E1E1B+Ą		150	30	40	0,9	Nbl	2	480	
			2	10E		65	16	18	0,1			25	
	9	0,2		Miško pelkė						Pc			
	10	3,1	1	4P1P3E1E1J+P,B,J		160	32	52	0,7	Nbl	1	410	
			2	8E2Ą		70	17	18	0,1			30	
	11	1,1	1	5J1J1J2B1E		65	22	28	0,8	Pc	1	290	

Reprezentatyvūs miško sklypai

Kv.	Skl. Nr.	Plo-tas, ha	Ard.	Rūšinė sudėtis	Kil-mė	Am-žius	Auk-štis, m	Skers-muo, cm	Skal-su-mas	Au-ga-vietė	Boni-te-tas	Tūris, m3/ha	Projektuojama ūkinė priemonė / 50 maketas
			2	10E		60	13	14	0,1			25	
	12	0,4		Žuvęs medynas						Pc			Žėlimas
	14	0,2		Miško pelkė						Pa			
	15	1,3	1	6P2P2P+B,B		120	17	24	0,8	Pb	5	200	
	18	1,3	1	4B3P1E2E+J		95	28	30	0,9	Ncl	1A	330	
			2	10E		60	16	18	0,2			60	
	19	1,4	1	4J3J1J1B1B		55	19	20	0,9	Pc	2	300	
	20	1,4		Pelkė						Pc			
130													
	1	0,4	1	4E1E3P2J		130	31	52	0,6	Lcl	2	310	
			2	10E		70	15	16	0,1			25	
	2	0,4	1	7J3J+B,J,E		65	22	28	0,6	Pc	1	190	
	3	1,9	1	6E2P1Ą1B+E,J	K	60	24	28	0,7	Ncl	2	320	
			2	10E		50	14	16	0,1			25	
	6	2,9	1	5P2E2E1B+P,D		150	31	48	0,8	Ncl	1	480	
			2	10EĄ		80	19	20	0,1			40	
	10	1,1	1	9J1J+B,J		65	23	28	0,7	Pc	1	270	
	12	3,1	1	6P1E1E1Ą1B+P,K,D		170	31	48	0,5	Nbl	1	290	
			2	5E5Ą		70	17	18	0,2			60	
	14	2,2	1	4E2E1P1B1D1L+Ą,Ą,K,L		160	30	48	0,6	Ncl	2	320	
			2	9E1Ą		75	19	20	0,1			40	
	16	0,5	1	6E3E1E+Ą,D		140	30	48	0,5	Ncp	2	250	
	17	1,5	1	5E2E2B1Ą+Ą		150	31	48	0,6	Ncp	2	320	
			2	8E2Sb		70	18	20	0,1			30	
132													
	10	4,7	1	4E2E1P1Ą1K1B+Ą,D,L		130	31	48	0,5	Ncp	2	280	
			2	4K2Ą1G3E		50	17	18	0,2			20	
	11	1	1	7D2B1E		85	30	38	0,8	Ncp	1A	440	
	12	1,6	1	7B1D2E		85	29	36	0,8	Ncp	1A	320	
			2	10E		60	16	16	0,2			60	
	13	3	1	4E1E2B2D1K+P,Ą,Ą,Ą		95	29	36	0,6	Ncp	2	330	
			2	6E3K1Ą		65	16	18	0,1			30	
	14	1,2	1	7P1P1E1E+Ą,Ą,Sb,J		130	31	44	0,7	Ščp	1	400	
			2	6E4K		65	15	16	0,1			30	
133													
	3	1,5	1	5B1D1L3E+Ą,K		85	29	36	0,8	Ncp	1A	330	
			2	8E2DĄ,Bl		70	17	18	0,2			45	
	5	2,6	1	8E1Ą1B+E,Ą,K,D		95	30	40	0,6	Ncp	2	330	
			2	5E5Ą		70	18	18	0,1			25	
134													
	1	2,7	1	6E1E1P1K1B+P,P,E,Ą,D,Sb		105	29	38	0,5	Ncp	2	260	
			2	7K3E		50	16	16	0,1			15	
	2	2,8	1	4B3D2P1E+E,Ą,Ą,K,K,J,J		105	29	38	0,5	Ncl	1A	190	
137													
	6	12,4	1	10P+P,P,E,B		150	30	44	0,8	Nbl	2	420	

Reprezentatyvūs miško sklypai

Kv.	Skl. Nr.	Plo-tas, ha	Ard.	Rūšinė sudėtis	Kil-mė	Am-žius	Auk-štis, m	Skers-muo, cm	Skal-su-mas	Au-ga-vietė	Boni-te-tas	Tūris, m3/ha	Projektuojama ūkinė priemonė / 50 maketas
			2	6Ą4E		45	14	14	0,3			35	
	8	8	1	9P1P+E,B		150	30	40	0,7	Nbl	2	400	
			2	7Ą3EB,D		50	13	16	0,2			25	
	9	4,6	1	8P1P1E+E,B		140	29	44	0,8	Nbl	2	410	
			2	6E4Ą		50	13	14	0,1			20	
	10	0,1	1	10P+E		150	28	44	0,7	Nbl	2	350	
			2	6Ą4E		50	12	14	0,1			15	
	11	1,7		Pelkė						Pa			
	12	2	1	8P2P+E,B		150	28	40	0,8	Nbl	2	390	
138													
	1	4,1	1	8P2E+P,P,E,B,K		150	29	44	0,7	Nbl	2	360	
			2	5E4Ą1B		50	13	14	0,1			25	
	2	1,9	1	10P+P,E,B		150	30	44	0,7	Nbl	2	390	
			2	7Ą3E		45	12	14	0,1			15	
	4	0,1		Miško laukymė						Ncl			
	6	0,9	1	8P2E+E,E,B,Ą		140	31	48	0,7	Ncl	1	400	
	11	6	1	6P2E1E1B+Ą,D		140	30	44	0,8	Ncl	1	420	
			2	6E4Ą		65	17	18	0,2			55	
139													
	1	1,3	1	5P2E3B		100	29	36	0,7	Ncl	1	360	
			2	10E		60	13	14	0,2			45	
	2	2,8	1	7P1E1B1J		105	31	40	0,9	Ncl	1	480	
			2	10E		65	17	18	0,1			40	
	3	6,8	1	6P1P1E1E1B+J		150	31	48	0,8	Ncl	1	450	
			2	9E1Ą		70	18	18	0,2			60	
	4	4,8	1	3E2E1E4P+Ą,B,L		130	32	44	0,8	Ncl	1	460	
			2	10E		75	18	18	0,1			45	
	10	1,7	1	5P2E1E2B+J,L		110	30	38	0,7	Ščp	1	380	
			2	10E		70	18	18	0,1			35	
	11	2,4	1	8J2J+E,P,E		95	28	34	0,7	Udl	1A	360	
	23	1,3	1	3L2L2B1E1P1K+Ą		50	19	22	0,5	Ščp	2	190	
	24	2,8	1	8J2J+J,E,G		70	24	28	0,7	Udl	1	310	
142													
	3	5,8	1	6P2E2E+P,B		150	30	44	0,8	Nbl	2	460	
			2	8E2Ą		65	16	18	0,2			45	
	4	41,1	1	9P1E+P,E,B		150	29	44	0,8	Nbl	2	400	
			2	7E2Ą1B		60	16	16	0,2			35	
	8	8,5	1	6P3E1E+P,Ą,B		150	31	44	0,8	Ncl	1	440	
			2	9E1Ą		70	19	20	0,1			40	
	10	0,4	1	7B2E1P		85	24	28	0,7	Pcn	1	210	
			2	10E		55	12	12	0,2			45	
143													
	1	1,7	1	9P1E+P,E,B		160	29	48	0,7	Ncl	2	350	
			2	6Ą2B2E		45	13	14	0,3			40	
	2	2,3	1	6P2E1E1B		150	31	44	0,7	Nbl	1	380	

Reprezentatyvūs miško sklypai

Kv.	Skl. Nr.	Plo-tas, ha	Ard.	Rūšinė sudėtis	Kil-mė	Am-žius	Auk-štis, m	Skers-muo, cm	Skal-su-mas	Au-ga-vietė	Boni-te-tas	Tūris, m3/ha	Projektuojama ūkinė priemonė / 50 maketas
			2	6Ą4E		50	14	14	0,2			35	
	3	0,2		Miško pelkė						Pc			
	4	5,2	1	6P2E1E1E+P,B		150	31	48	0,6	Ncl	1	350	
			2	6E4Ą		60	16	18	0,1			25	
	7	1,5	1	8P1E1B+E		150	30	44	0,7	Ncl	2	370	
			2	7Ą3E		50	14	14	0,2			30	
	8	1,9	1	4E2E4P+B		85	27	32	0,6	Ncl	2	350	
			2	7E3ĄK		60	15	16	0,2			40	
	9	0,4	1	7P2E1E+P,B		150	30	44	0,6	Ncl	2	330	
147													
	5	0,6	1	5P5B		35	8	10	0,8	Pb	4	70	
151													
	8	0,7	9	Miško pelkė 4B4P2B		50	16	22		Pc		15	
162													
	10	0,6	1	8J2J+J,B		45	19	20	0,8	Pc	1	260	
	11	0,3	1	9J1B		15	11	10	0,6	Pc	1A	80	
	12	4	1	4D3B1J1E1E+Ą,K		85	30	40	0,9	Ncs	1A	460	
			2	10E		65	16	18	0,1			40	
	18	0,8	9	Miško pelkė 10J		70	23	30		Pc		10	
164													
	3	0,8	1	5P2P2P1E+E,K,B		120	28	40	0,7	Ncl	2	350	
	4	1,2	1	6P1P1E1B1J		85	22	26	0,9	Pb	3	300	
			2	10E		50	12	14	0,1			20	
	5	1,3	1	5P2P2J1B+E,J		75	19	24	0,8	Pb	3	260	
	7	2,3	1	5P2P2E1E+K,B		150	32	48	0,7	Ncl	1	400	
			2	9E1K		70	17	18	0,1			25	
573													
	2	0,5	1	6D3Ą1E+B,Bt		30	18	18	0,7	Ncs	1A	180	
	3	1,3	1	5Bt2Ą1L1B1E		60	21	24	0,8	Ncs	1	280	
	4	0,6	1	5D3Ą2B+Sb,Bt		60	23	28	0,8	Ncs	2	310	
	5	0,6	1	10E+Ą,Ą,K,B,L	K	35	16	16	0,9	Ncs	1	270	
	7	1,9	1	10E+P,Ą,B	K	50	25	26	0,9	Ncs	1A	440	
	9	2	1	7Ą1D1B1Bt+Sb		85	24	34	0,8	Ncs	1	290	
	10	0,7	1	3E2Ą2B1D1Bt1Sb		70	24	30	0,6	Ndp	2	260	
	11	0,1	1	10Bt		25	17	16	0,7	Ncs	1A	170	
	12	1,2	1	6B1B3P+J,P		60	14	12	0,6	Pb	4	80	
	13	0,1	1	5J3B2P		30	14	12	0,6	Pc	2	100	
	14	0,1	1	5B4D1Ą		75	27	32	0,7	Ncs	1A	250	
	15	0,1	1	10J		30	12	12	0,5	Ucl	3	80	
	16	0,1	1	8J2B		30	12	12	0,5	Ucl	3	80	
	17	3,4	1	7B2Bt1Ą+K,D,L,Sb,E		75	27	32	0,7	Ncs	1A	240	
			2	4K2L2Sb2E		35	13	12	0,1			15	
	18	0,4	1	6J3B1B		30	14	12	0,5	Pc	2	90	
	19	0,1	1	9P1B		25	3	4	0,4	Pa	3	10	
	20	0,4	1	6E2B1D1Bt+Sb		70	24	30	0,7	Ndp	2	320	

Reprezentatyvūs miško sklypai

Kv.	Skl. Nr.	Plotas, ha	Ard.	Rūšinė sudėtis	Kilmė	Amžius	Aukštis, m	Skersmuo, cm	Skalsumas	Augavietė	Bonitetas	Tūris, m3/ha	Projektuojama ūkinė priemonė / 50 maketas
	21	1,2	1	6B2Bt1Ą1E+K		75	27	32	0,7	Ncs	1A	230	
	22	0,6	1	8P2B		25	3	4	0,4	Pa	5	10	
	23	0,3	1	8P2B		25	3	4	0,4	Pa	5	10	
	24	0,2	1	8P2B		25	3	4	0,4	Pa	5	10	
	28	0,2	9	Žuvęs medynas 8B2D+K		35	13	10		Ucl		10	Žėlimas
	29	0,6	1	6Sb2K2Ą+Sb,B		70	23	28	0,9	Šcs	1	270	
	30	4,2	1	8B1Ą1Sb+D,Bt,E		70	27	30	0,8	Ncs	1A	280	
			2	6Sb2K2E		30	14	12	0,1			15	
	33	0,7	1	10Sb+B,D		65	22	26	0,9	Ncs	1	240	
	35	0,8	1	4B2Bt2D2E		70	27	32	0,7	Nds	1A	230	
			2	10E		50	14	16	0,1			25	
	36	0,9	1	4D2B1Ą1D1Sb1Sb		65	25	30	0,7	Ncs	1	250	
	37	1	1	6B2D1Sb1E+Ą		75	26	30	0,7	Šcs	1A	240	
			2	8Sb2E		35	14	14	0,1			15	
	38	1,5	1	8B2P+Ą,D,Sb,Sb		55	25	30	0,8	Ncs	1A	260	
	39	0,8	1	6P1P2E1B	K	50	24	28	0,8	Ncs	1A	330	
	40	0,2		Miško pelkė						Pc			
	41	4,4	1	8B2Bt+Ą,D,L,Sb,E		70	28	32	0,9	Ncs	1A	330	
			2	8E2Sb		55	16	16	0,1			30	
	42	0,6	1	6B3Bt1Sb+Ą		75	27	30	0,8	Ncs	1A	260	
	46	0,1	9	Miško aikštė 10Ą		90	23	44		Lcs		30	Žėlimas
	47	1,6	1	3Ą1Ą2L2Bt1B1E+Ą,K,P		90	24	36	0,7	Ncs	2	240	
	48	0,9	1	8P2B		20	2	2	0,4	Pa	5	5	
			9	7P3B		80	12	16				15	
	52	0,1	1	7E1P2Ą+D		90	29	36	0,7	Ncs	2	360	
	61	2,8	1	6P2E2B+Bl	K	35	18	18	1	Ncl	1A	260	
			2	10E	K	35	9	10	0,1			15	
			9	4Ą3D3P		80	23	44				3	
588													
	4	0,6	1	3Bt1Bt2D2E2P		60	20	24	0,7	Ldp	1	220	
			2	10E		50	13	14	0,1			25	
	5	0,2		Miško laukymė						Ncs			
594													
	4	1,6	1	6J1J2Bt1E		55	21	24	0,8	Ucl	1	260	
	7	0,7	1	7E1E2Bt		85	27	32	0,7	Pcn	2	320	
	8	0,8	1	6Bt2Bt2P		55	22	26	0,7	Lds	1A	230	
595													
	33	0,2	9	Žuvęs medynas 8P2P	K	50	19	28		Nbl		30	Žėlimas
598													
	2	0,8	1	9J1J+J,Bt		35	19	18	0,9	Pc	1A	280	
	11	0,8	1	6J3J1B+B		50	15	16	0,7	Pc	3	170	
	12	2,1	1	7J1J1B1Bt+B,E		70	21	26	0,8	Pc	2	280	
	13	0,7	1	6J1J3B		60	23	28	0,7	Pc	1	280	
	18	2,6	1	7J1J2B+B,Bt,E		80	22	30	0,6	Pc	2	210	
	19	0,5	9	Žuvęs medynas 7B3E		60	26	30		Ncs		10	Žėlimas

Reprezentatyvūs miško sklypai

Kv.	Skl. Nr.	Plo-tas, ha	Ard.	Rūšinė sudėtis	Kil-mė	Am-žius	Auk-štis, m	Skers-muo, cm	Skal-su-mas	Au-ga-vietė	Boni-te-tas	Tūris, m3/ha	Projektuojama ūkinė priemonė / 50 maketas
	20	1,2	1	9P1J+E,B		95	29	44	0,7	Ncl	1	360	
			2	9E1Ą		55	15	16	0,1			25	
	21	0,4	1	8D2Bt		10	8	8	0,7	Lcs	1A	50	
	23	0,7	5	6J3B1E		10	4	4		Ucl			Žėlimas
			9	Žuvęs medynas 7P3J		75	23	28				5	
	24	0,1	1	9P1J+B,Bt		70	24	28	0,7	Pcn	2	280	
			2	10E		50	11	12	0,1			20	
	28	0,5	5	10B		10	2	2		Ucl			Žėlimas
			9	Žuvęs medynas 10B		50	16	18				10	
	29	0,8	1	10B+Bt,P		50	17	16	1	Pc	2	200	
	38	3,2	1	7P2B1J+E		80	19	26	0,7	Pc	4	200	
	43	0,8	1	8P2E+B		85	23	28	0,6	Pcn	3	220	
			2	10E		60	13	14	0,1			25	
	44	0,2	1	10E+J		55	11	14	0,3	Pcn	5	50	
			9	10P		80	23	28				40	
	45	0,2	5	10J		5	3	2		Pcn			Žėlimas
			9	Žuvęs medynas 10P		85	23	28				15	
	51	2,6	1	7E1E2J+B		70	17	20	0,7	Pcn	4	220	
			2	10E		55	14	16	0,1			25	
	54	1	9	Miško aikštė 7J3B		35	16	16		Ucl		5	Žėlimas
601													
	10	0,2		Žuvęs medynas						Pc			Žėlimas
609													
	15	0,2		Miško pelkė						Pc			
	16	1,5	1	8J2J+J,B		75	23	28	0,9	Pc	1	340	
	17	1,1	1	7J2J1B		55	21	22	0,8	Pc	1	270	
	18	0,7	1	8J2B		55	17	16	0,8	Pc	3	210	
	19	0,7	1	8J1J1B+P		85	23	26	0,7	Pc	1	270	
	20	2,3	1	7J2B1J		60	18	18	0,8	Pc	3	220	
07 Rūdiškių girininkija													
72													
	7	0,9	1	9P1B		120	20	28	0,7	Pbn	4	220	
			2	7E3B		50	12	12	0,1			20	
	13	2	1	7P3B+J,E,E		110	24	32	0,7	Pbn	3	270	
	20	2,4	1	5J3B2J+B,J,P		60	22	22	0,7	Pcn	1	280	
	21	1,4	1	4E3P2J1E		110	30	38	0,7	Pcn	2	380	
			2	10E		55	16	16	0,1			30	
	24	0,7	1	10J+B		80	27	32	0,8	Ldp	1A	410	
	25	0,5	1	8P1E1J+E		90	31	38	0,7	Ncp	1A	400	
	31	2,9		Pelkė						Pb			
	32	0,8	1	9B1E		50	22	20	0,9	Pbn	1	240	
	35	1	1	10B		50	21	18	0,9	Pbn	1	240	
73													
	1	6,6	1	7P3P		130	17	20	0,7	Pb	5A	190	

Reprezentatyvūs miško sklypai

Kv.	Skl. Nr.	Plo-tas, ha	Ard.	Rūšinė sudėtis	Kil-mė	Am-žius	Auk-štis, m	Skers-muo, cm	Skal-su-mas	Au-ga-vietė	Boni-te-tas	Tūris, m3/ha	Projektuojama ūkinė priemonė / 50 maketas
			2	10B+E		70	12	14	0,1			10	
	2	0,5	1	4P3E3B		60	25	30	0,7	Ncl	1	300	
	3	0,8	1	8P2B	K	60	22	24	0,8	Nbl	2	290	
	4	1,2	1	7B2P1E		55	20	18	0,8	Pbn	2	180	
	7	0,4	1	10B		65	23	20	0,7	Pbn	1	210	
			2	10E		55	14	14	0,1			25	
	8	3,3	1	8B2D		55	23	20	0,8	Pcn	1	250	
			2	10E		55	13	14	0,1			25	
	9	0,6	1	9B1B+Bl,D		30	15	14	0,7	Pcn	2	120	
	10	2,6	1	6B3D1B+J,E		50	21	20	0,6	Pcn	1	160	
	12	0,2	1	6J2B2J+P		60	22	28	0,7	Pcn	1	250	
77													
	1	2,8		Pelkė						Pb			
	2	0,4	1	8B2P		15	7	8	0,6	Pb	2	40	
	3	2,6	1	6P2E2B		140	23	30	0,7	Pbn	4	260	
			2	10E		60	15	14	0,2			60	
	4	3,5	1	9B1E		55	22	18	0,8	Pbn	1	220	
			2	10E		55	12	14	0,1			20	
	5	1	1	9P1E		140	24	30	0,7	Pbn	3	280	
			2	7E3B		40	10	12	0,4			80	
	6	0,3	1	9P1E		140	24	30	0,7	Pbn	3	280	
			2	7E3B		40	10	12	0,4			80	
	7	1	1	8E2B+D		75	27	32	0,6	Ndp	2	310	
	9	5,1	1	9B1E		55	22	18	0,8	Pbn	1	220	
			2	10E		55	12	14	0,1			20	
	13	4,4	1	10B		55	18	16	0,8	Pb	2	170	
			2	8B2E		40	11	12	0,1			10	
	14	5,4	1	6P2P2B		40	8	12	0,8	Pa	5	90	
	15	2,9	1	8P2P		90	7	14	0,7	Pa	5B	60	
	18	0,9	1	9P1B		95	20	28	0,7	Pbn	4	210	
78													
	1	1,1	1	9B1E		55	21	18	0,8	Pbn	1	210	
			2	10E		55	12	12	0,2			45	
	2	2,5	1	10B		55	21	18	0,9	Pbn	1	240	
	3	0,7	1	8P2B		40	10	14	0,8	Pan	4	100	
	4	8,1	1	7P2P1B		40	6	10	0,7	Pa	5A	50	
	9	6,9	1	9B1E		55	21	18	0,9	Pbn	1	230	
	13	2,1	1	9B1B		45	19	16	1	Pbn	2	240	
			2	10E		45	9	10	0,1			15	
	14	10,6	1	7B2B1P		30	13	14	0,9	Pbn	2	120	
80													
	9	0,6	1	6P3E1E		140	27	48	0,7	Ncl	2	350	
			2	10E		60	17	16	0,1			30	
81													
	12	9,5	1	7P3P		120	15	18	0,7	Pa	5A	150	

Reprezentatyvūs miško sklypai

Kv.	Skl. Nr.	Plo-tas, ha	Ard.	Rūšinė sudėtis	Kil-mė	Am-žius	Auk-štis, m	Skers-muo, cm	Skal-su-mas	Au-ga-vietė	Boni-te-tas	Tūris, m3/ha	Projektuojama ūkinė priemonė / 50 maketas
	13	1,7	1	5P3B2E		65	27	32	0,7	Ncl	1A	340	
			2	10E		55	16	14	0,1			30	
82													
	10	16	1	6P3P1B		115	10	14	0,8	Pa	5B	110	
	11	1,2	1	9P1B		85	24	30	0,7	Pbn	2	280	
	12	1,5	1	9P1B	K	60	24	28	0,8	Nbl	1	320	
			2	10E		45	12	14	0,1			20	
	13	2,9	1	5E3P2B	K	55	23	20	0,9	Ncl	2	400	
	14	1,2	1	9P1B		50	14	16	0,9	Pbn	3	180	
	15	0,5	1	8P2B	K	50	22	24	0,9	Nbl	1	330	
	16	1,6	1	8P2P		75	22	26	0,8	Pbn	3	300	
			2	10B		40	10	12	0,1			10	
	17	0,7	1	5B3E2P		65	27	28	0,7	Nbl	1A	260	
			2	10E		55	16	16	0,1			30	
	18	2,4	1	8P1E1E		170	28	52	0,7	Nbl	2	340	
			2	8B2E		40	12	12	0,3			35	
	19	1,2	1	7B3P		60	25	24	0,7	Lbl	1A	240	
			2	10E		50	15	14	0,1			30	
	20	0,9	1	8B2P		50	23	22	0,8	Pbn	1	240	
	21	0,4	1	9P1B	K	55	23	28	0,9	Nbl	1	340	
83													
	1	5,2	1	7B2B1P		30	14	14	1	Pcn	2	150	
	2	1,4	1	6D4B+Bl		35	22	26	0,7	Pcn	1A	230	
	3	1,6	1	10B		50	22	18	1	Pcn	1	290	
	5	1,6	1	9B1E		50	21	18	0,9	Pcn	1	240	
	17	15,5	1	6P4P+B		115	8	14	0,8	Pa	5B	70	
	18	0,4	1	9P1B+E	K	50	22	22	0,9	Nbl	1	330	
	19	1,2	1	8B2P+E		55	22	18	0,9	Pbn	1	260	
	20	0,3	1	9P1B+P	K	70	26	32	0,8	Ncl	1	360	
	21	0,3	1	10P		90	29	34	0,7	Nbl	1	380	
	22	0,5	1	9B1P+E		60	22	18	0,7	Pbn	1	200	
	23	4,2	1	8P2B+E		55	14	16	0,8	Pbn	4	150	
121													
	1	1	1	9P1P		70	28	32	0,8	Ncl	1A	420	
			2	10K+L		45	17	20	0,1			20	
	2	1,8	1	7P2P1P		75	28	32	0,8	Ncl	1	420	
			2	9K1Ą+L		40	14	16	0,1			15	
	5	5,8	1	10P		130	31	38	0,8	Ncl	1	470	
			2	10K		50	17	20	0,1			20	
152													
	11	1,3	1	9P1E+P,P,E		120	31	48	0,7	Ncl	1	420	
			2	10E		50	13	14	0,1			10	
	15	0,6	1	8D2B		5	2	2	0,4	Ncl	1	5	
	16	0,3		Miško aikštė						Lcl			Žėlimas
	17	0,3	1	8J1J1P		70	26	32	0,8	Lcl	1A	380	

Reprezentatyvūs miško sklypai

Kv.	Skl. Nr.	Plo-tas, ha	Ard.	Rūšinė sudėtis	Kil-mė	Am-žius	Auk-štis, m	Skers-muo, cm	Skal-su-mas	Au-ga-vietė	Boni-te-tas	Tūris, m3/ha	Projektuojama ūkinė priemonė / 50 maketas
	18	0,2	9	Miško pelkė 10J		70	23	28		Pc		40	
	19	2,3	1	7P1E1E1D+P,B		110	30	46	0,6	Ncp	1	350	
			2	7E2G1AĄB		55	13	14	0,1			15	
196													
	3	0,9	9	Miško pelkė 8P1B1D		60	22	30		Pc		10	
	4	0,6	1	7B2P1E		25	17	14	0,7	Nbl	1	130	
			2	10E	K	25	6	8	0,1			10	
	5	0,6	1	9P1E		60	23	30	0,7	Nbl	1	260	
	6	2,8	9	Miško laukymė 9B1Bl		30	18	18		Ncl		5	
197													
	3	1,6	9	Miško aikštė 8B2Bl+D		40	18	16		Pc		10	Žėlimas
	4	0,7	1	10B		45	19	18	0,5	Pc	2	120	
	6	0,3	1	7B2P1E	K	28	19	18	0,7	Nbl	1	140	
			2	10E	K	28	7	10	0,2			20	
	15	0,3	9	Miško aikštė 10B+D		25	17	16		Lcl		10	Žėlimas
636													
	3	0,9	1	4P2P1P2B1B		55	14	14	0,7	Pa	4	140	
	4	0,1	1	6B3D1Bl		10	7	6	0,9	Pcn	1	45	
08	Ropėjų girininkija												
66													
	5	1,7	1	9P1E+B		150	33	46	0,6	Nbl	1A	400	
			2	10E		50	18	18	0,1			30	
84													
	15	1,5	9	Pašarų aikštelė 6B2J2E		30	20	20		Pcn		30	
109													
	6	1	1	6E3E1P+B,J		110	32	44	0,6	Ncl	1	340	
	18	1,1	1	8P1B1E		105	31	38	0,7	Pcn	1	400	
			2	10E		55	16	16	0,1			30	
	20	0,5	1	6P1E2B1J		90	31	36	0,6	Pcn	1A	340	
			2	10E		50	16	16	0,2			60	
110													
	1	0,6	1	4E2E2J2B		140	30	42	0,5	Pcn	2	260	
	2	0,4	1	6E2E1J1B		100	30	38	0,4	Pcn	2	220	
			2	10E		40	14	14	0,3			80	
115													
	7	1,6	1	5E1P4J+B		100	30	36	0,5	Pcn	2	280	
			2	10E		60	18	18	0,2			70	
116													
	7	6,2	1	9P1B		140	32	44	0,4	Nbl	1	260	
			2	10B		30	14	14	0,1			20	
	10	0,1		Medienos sandėlis						Nbl			
138													
	5	0,8	1	10P+E,B		150	29	46	0,7	Nbl	2	370	
	6	0,8	1	7P1E2J		150	33	44	0,6	Nbl	1A	360	

Reprezentatyvūs miško sklypai

Kv.	Skl. Nr.	Plo-tas, ha	Ard.	Rūšinė sudėtis	Kil-mė	Am-žius	Auk-štis, m	Skers-muo, cm	Skal-su-mas	Au-ga-vietė	Boni-te-tas	Tūris, m3/ha	Projektuojama ūkinė priemonė / 50 maketas
			2	10E		60	20	20	0,2			80	
	8	1,5	1	9P1P+E,B		160	33	50	0,5	Nbl	1A	320	
			2	10E		50	18	18	0,2			70	
	9	3,4	1	6J1B2E1P		100	29	32	0,6	Pcn	1A	360	
			2	10E		60	18	18	0,1			40	
	17	0,4	1	6J1B2E1P		100	29	32	0,6	Pcn	1A	360	
			2	10E		60	18	18	0,1			40	
143													
	20	0,8	1	10P+E,B		130	26	34	0,7	Pcn	3	320	
150													
	9	0,7	1	8J1B1D		60	24	28	0,6	Ncp	1A	270	
166													
	13	2		Miško aikštė						Pc			Žėlimas
771													
	1	0,9	1	8E2B		60	26	28	0,9	Pcn	1	460	
			2	10E		60	18	18	0,1			35	
	4	1	1	10J+E		55	23	24	0,7	Pcn	1A	290	
	6	0,6	1	5J1B4E		55	24	24	0,4	Pcn	1A	170	
	7	0,4	1	9E1J+B		60	25	28	0,7	Pcn	1	330	
	8	1,3	1	8E1E1B		60	26	28	0,8	Pcn	1	410	
			2	10E		60	16	14	0,1			30	
	10	0,9	1	7E3B+J		55	25	26	0,9	Pcn	1	440	
			2	10E		55	16	14	0,2			60	
	15	0,8	1	7B2J1E		45	23	22	0,8	Pcn	1	240	
	19	0,7	5	10J+E		10	6	8		Pcn			Žėlimas
			9	Žuvęs medynas 10J		85	26	28				15	
	23	1,4	1	5J1B4E		80	27	30	0,4	Lcl	1A	240	
	51	1,8	1	7J2B1E		45	23	22	0,8	Pcn	1A	320	Neugdyti
09	Onuškio girininkija												
52													
	1	1,1	1	3E2E2D2B1G		95	30	38	0,4	Ncs	2	220	
	4	1,1	1	5K2D1B1Bt1E		30	15	14	0,7	Ncs	1A	110	
	5	0,3	1	10B		30	11	10	0,6	Pb	3	60	
	6	0,8	1	5D1B3E1E		75	28	34	0,6	Ščp	1	280	
	7	0,3	1	9E1B+D		80	29	36	0,6	Ncp	1	330	
	8	0,7	1	9E1E		85	30	34	0,8	Ncp	1	460	
	9	0,3	1	8E2E		85	30	34	0,8	Ncp	1	460	
	10	1,6	1	9B1E+D		75	30	34	0,8	Ncp	1A	340	
			2	10E		60	19	18	0,1			35	
	12	0,8	1	3B2D2K2E1Ą		90	30	34	0,4	Ncs	1A	160	
	13	1,1	1	7E3P+L		85	29	38	0,8	Ncp	2	430	
	14	1,9	1	7E1E2P+E,D		110	31	44	0,5	Ncs	2	270	
60													
	1	2,4	1	7P2E1E		130	29	44	0,7	Ncl	2	360	

Reprezentatyvūs miško sklypai

Kv.	Skl. Nr.	Plo-tas, ha	Ard.	Rūšinė sudėtis	Kil-mė	Am-žius	Auk-štis, m	Skers-muo, cm	Skal-su-mas	Au-ga-vietė	Boni-te-tas	Tūris, m3/ha	Projektuojama ūkinė priemonė / 50 maketas
	3	0,5	1	9J1E		90	28	30	0,6	Udl	1A	330	
	4	0,2	1	8E2B		10	2	2	0,7	Ncl	3	10	Neugdyti
	5	1,7	1	8J2J+E		85	26	30	0,8	Pd	1A	380	
	6	0,5	1	7D1B1L1K+Ą		55	24	30	0,8	Ncs	1	310	
	7	0,8	1	8P1E1E+L		140	30	42	0,8	Ncl	1	440	
	8	1,6	1	7B1D2E		75	27	32	0,8	Ncp	1A	290	
	11	4,3	1	6E2E2B+D,P,E		70	25	26	0,8	Ncp	2	400	
	12	1,1	1	5E2E1E1B1D+P		120	29	34	0,7	Ncl	2	380	
	13	0,8	1	4L2B1K1D2E		70	28	28	0,6	Ncs	1A	320	
	14	1,5	1	7D1B2E		70	30	30	0,9	Ncs	1A	490	
			2	10E		50	18	18	0,1			35	
	21	2,8	1	5D3B2E+P,E		75	28	30	0,8	Ncp	1	400	
			2	10E		50	14	14	0,1			25	
	22	8,1	1	6E2E1E1P		170	31	44	0,7	Ncl	2	390	
	23	0,7	1	8E2B		20	4	4	0,5	Ncl	2	35	
	24	0,2	1	9P1E		80	29	32	0,7	Ncl	1	380	
	25	0,3	1	6P3E1E+D		85	28	34	0,8	Ncl	1	390	
	26	0,7	1	7E2P1E+B		85	27	32	0,7	Ncl	2	350	
	27	0,3	1	6P2E2E		130	29	44	0,7	Ncl	2	360	
	28	0,7	1	6P1E1E2B+D,L		140	30	42	0,7	Ncl	1	370	
	29	0,7	1	8P1E1E		140	30	42	0,7	Ncl	1	380	
	30	1,3	1	8P1E1E		140	30	42	0,8	Ncl	1	440	
	31	0,5	1	9J1J		85	26	30	0,6	Pd	1A	290	
	32	0,7	1	9J1J		85	26	30	0,8	Pd	1A	380	
	33	0,7	1	7P2E1E		130	29	44	0,7	Ncl	2	360	
	35	1	1	6E2E1E1P		170	31	44	0,7	Ncl	2	380	
68													
	1	0,3	1	9P1E		130	29	46	0,7	Ncl	2	360	
			2	10E+Ą		70	18	18	0,1			35	
69													
	14	3,3	1	3J1J3B1B1E1E+P		40	15	14	0,8	Pcn	2	220	
			2	10E		40	7	8	0,1			10	
	20	3,2	1	7P2E1D+B		110	26	32	0,9	Pbn	2	410	
			2	10E		65	15	14	0,2			50	
	21	2,8	1	8B1J1E		30	11	8	0,7	Pbn	3	80	
	32	2	1	5J2J3B+P		25	7	8	0,5	Pb	4	40	
	33	1,2	1	7J1J2B		40	10	12	0,6	Pb	4	60	
72													
	13	0,5	1	5E2Ą3B		65	25	30	0,7	Ncp	2	340	
			2	10E		60	18	18	0,2			70	
	19	0,4	1	7B2J1P		85	23	26	0,5	Pcn	1	150	
			2	10E		40	11	10	0,1			20	
	20	0,9	1	4B3E2P1Ą		75	30	36	0,8	Ncp	1A	340	
	23	0,8	1	5E3E2Ą+B,D		65	25	26	0,8	Ncp	2	400	
	24	0,6	1	7B3J		70	24	22	0,8	Pcn	1	260	

Reprezentatyvūs miško sklypai

Kv.	Skl. Nr.	Plotas, ha	Ard.	Rūšinė sudėtis	Kilmė	Amžius	Aukštis, m	Skersmuo, cm	Skalsumas	Augavietė	Bonitetas	Tūris, m3/ha	Projektuojama ūkinė priemonė / 50 maketas
			2	10E		40	12	12	0,2			45	
77													
	9	1,1	1	7P2P1B+B,P,E		150	19	30	0,6	Pb	5	170	
			2	8E2E		40	10	12	0,1			15	
	10	0,7	1	8P2P+P,E,B		140	15	18	0,7	Pb	5A	140	
	22	1,5	1	8P2P+P,B		110	12	18	0,8	Pa	5B	110	
	27	1,6	1	5P3P1P1B		110	12	18	0,7	Pan	5B	130	
	28	3,4	1	8P2P+P,P		100	8	12	0,8	Pa	5B	80	
	30	1,4	1	6P1P3B+D,E		90	18	22	0,6	Pb	4	160	
	31	1,3	1	6P2P2P+E,B		70	18	22	0,7	Pb	4	180	
	35	1	1	7P2P1P+B		75	9	12	0,7	Pa	5B	70	
	36	1	1	6P3E1B+D		130	26	36	0,7	Nbl	3	310	
			2	7E3E		60	17	18	0,1			30	
	43	0,4	1	7P3P		30	2	2	0,7	Pa	5B	10	
	44	0,2	1	10P+P		150	23	32	0,9	Nbl	4	340	
	45	0,6	1	9B1P		55	16	16	0,7	Pb	3	130	
	47	0,9	1	8P1P1P+B		80	11	16	0,7	Pa	5A	90	
	48	0,2	1	6P3E1B+E		130	21	34	0,7	Nbl	4	220	
	49	0,2	1	7P2P1B+E		130	19	30	0,7	Nbl	5	190	
	50	0,5	1	8P2P+E,B		130	23	36	0,7	Nbl	4	240	
	51	1,4	1	6P3P1P		50	4	4	0,8	Pa	5B	25	
	52	0,4	1	6P2P2B+E		100	28	36	0,7	Nbl	1	350	
			2	10E		55	15	16	0,2			50	
	54	21,4	1	5P2P2P1P		60	4	6	0,8	Pa	5B	50	
			9	10P		120	17	24				3	
	55	1	1	6P3P1P		30	2	2	0,8	Pa	5B	15	
	56	1,8	1	6P3P1B+P,P,E		85	11	14	0,9	Pa	5A	150	
	57	1,4	1	8P2P+P		85	9	12	0,8	Pa	5B	80	
	58	1,9	1	7P3P+P,P		40	4	6	0,8	Pa	5B	40	
78													
	9	0,2	1	7P2E1B		150	27	36	0,8	Lbl	3	370	
			2	10E		70	17	16	0,2			60	
	10	1,8	1	7P2P1B+E		150	18	22	0,8	Pbn	5A	200	
	11	2,3	1	10P+B		130	17	20	0,8	Pan	5A	200	
	12	1,7	1	5B3J1P1E		85	23	24	0,7	Pcn	1	200	
			2	10E		65	13	14	0,1			25	
	13	3	1	8P2P+P		85	7	10	0,7	Pan	5B	70	
	14	0,4	1	7E2B1G+Bl		20	8	6	0,7	Ncp	2	90	
			9	10E		100	27	36				20	
	15	0,9	1	10P+E		170	27	38	0,7	Nbl	3	330	
			2	10E		50	14	12	0,4			110	
	16	0,2	1	9P1B		130	9	14	0,6	Pan	5B	60	
	17	2,2	1	4E3E1P2B+Ą,D		160	32	38	0,6	Ncp	1	330	
	18	0,2	1	7P2E1B		130	20	24	0,8	Pbn	5	260	
	19	3,4	1	7P2P1P+B		65	5	6	0,8	Pan	5A	40	

Reprezentatyvūs miško sklypai

Kv.	Skl. Nr.	Plo-tas, ha	Ard.	Rūšinė sudėtis	Kil-mė	Am-žius	Auk-štis, m	Skers-muo, cm	Skal-su-mas	Au-ga-vietė	Boni-te-tas	Tūris, m3/ha	Projektuojama ūkinė priemonė / 50 maketas
	21	1,6	1	4E2E4P+B		150	31	36	0,7	Ncl	2	410	
82													
	1	22,2	1	10P		70	14	16	0,8	Pa	5	150	
	2	0,3	1	8E2P+J,B		150	30	42	0,7	Ncp	2	390	
	3	1,4	1	9E1E+P,B		140	31	42	0,6	Ncs	2	340	
	6	1,2	1	4P3E2B1J		75	23	28	0,8	Pc	2	310	
	7	0,4	1	10P+P,E		70	24	30	0,8	Pb	2	320	
	8	0,7	1	10P		130	17	20	0,7	Pa	5A	170	
	9	0,3	1	9E1P		140	28	42	0,6	Nbl	2	300	
	10	2,2	1	6P2P1E1B		160	23	30	0,7	Pb	4	250	
	11	2,2	1	9P1P		95	17	18	0,8	Pb	5	200	
	12	1,1	1	7E3P+B,D		85	27	30	0,7	Ncl	2	370	
	16	0,6	1	7B2E1E		10	5	4	0,7	Ucp	1	25	Neugdyti
			9	7J2B1P		65	26	26				10	
	18	0,3	9	Miško aikštė 10D		25	12	12		Ncp		10	Žėlimas
	22	0,6	1	10E+P		130	27	32	0,8	Ucp	3	410	
	23	0,8	1	5E2E3J+P		130	27	34	0,7	Ucp	3	350	
	24	1,2	1	8E2B	K	19	11	10	0,9	Ncl	1A	180	
	25	3,2	1	7P3E+B		140	25	30	0,8	Ubl	3	340	
	26	10,6	1	6P2P1E1E		160	23	30	0,7	Ubl	4	240	
			2	10E		45	14	14	0,3			80	
	27	1,9	1	5E1E2P1B1J		140	27	36	0,7	Ucl	3	340	
83													
	1	0,3	1	10P		120	16	20	0,7	Pa	5A	160	
	2	0,9	1	10E+B,P,E		140	31	44	0,7	Ncp	2	400	
	6	0,4	1	7J3B		75	25	26	0,7	Pc	1A	320	
	7	1,7	1	10P		75	15	16	0,9	Pb	5	190	
	8	1,1	1	10P+P		75	10	12	0,8	Pa	5A	100	
	9	2,6	1	10P		75	6	8	0,8	Pa	5B	60	
	10	3,6	1	9P1B		110	30	38	0,6	Nbl	1	330	
			2	10E		50	17	16	0,2			60	
	11	0,5	1	5P1P3E1E+B		85	30	34	0,7	Ncl	1A	390	
			2	10E		40	11	10	0,1			20	
	12	3,2	1	10P		75	13	16	0,8	Pa	5	140	
	13	0,6	1	8P2E+B		105	23	30	0,7	Nbl	3	260	
	14	0,3	1	10P		75	12	12	0,9	Pa	5A	140	
	15	1,7	1	10P		75	8	8	0,8	Pa	5B	80	
	16	4,4	1	9P1P		75	10	12	0,7	Pa	5A	90	
	18	4,1	1	4E3E1P1B1Ą+J		130	30	38	0,5	Ncp	2	270	
	20	4,2	1	9P1P		150	20	24	0,7	Pb	5	220	
	22	0,6	1	5J3B2P		80	26	26	0,7	Pc	1A	350	
	26	6,5	1	10P		160	22	28	0,8	Pb	4	280	
	27	7,3	1	10P		160	16	18	0,8	Pa	5A	180	
	28	0,6	1	7E2P1E		130	30	36	0,7	Nbl	2	390	
	29	0,4	1	10P		160	17	18	0,8	Pa	5A	200	

Reprezentatyvūs miško sklypai

Kv.	Skl. Nr.	Plo-tas, ha	Ard.	Rūšinė sudėtis	Kil-mė	Am-žius	Auk-štis, m	Skers-muo, cm	Skal-su-mas	Au-ga-vietė	Boni-te-tas	Tūris, m3/ha	Projektuojama ūkinė priemonė / 50 maketas
	30	0,8	1	6P3P1E		160	29	44	0,6	Nbl	2	310	
	31	0,8	1	5E1E2D1P1B		80	27	30	0,7	Ncp	2	380	
84													
	1	0,7	1	4P3E3B		85	29	34	0,5	Ncl	1	260	
			2	10E		65	19	18	0,3			110	
	2	3	1	8P2P+B		110	19	20	0,8	Pbn	5	240	
	3	0,4	1	6P4E+B		105	28	36	0,6	Nbl	2	260	
	4	5	1	10P		110	18	22	0,7	Pbn	5	190	
	6	0,9	1	8P2B+E		75	25	28	0,6	Lbl	2	260	
	8	0,2		Miško pelkė						Pb			
	9	4	1	7P3P		80	10	12	0,8	Pbn	5B	120	
	11	1,3	1	7P2E1B		160	26	40	0,4	Ncl	3	170	
			2	7E3B		45	13	14	0,2			45	
	12	0,7	1	7P2E1B+J,B		150	21	34	0,5	Pbn	5	160	
			2	10E		45	10	10	0,1			15	
	15	2,3	1	4E2E1P3B+J,D		80	26	32	0,7	Ncp	2	380	
	16	1,1	1	3E2E2B2J1D		85	26	34	0,4	Ndp	2	200	
	17	3	1	6B3J1P+E		80	24	24	0,7	Pcn	1	230	
			2	10E		60	11	10	0,2			40	
	19	1,3	1	4E2E2P2B+J		95	30	40	0,6	Ncp	2	320	
	20	2,1	1	8P1P1B		75	16	16	0,8	Pbn	4	190	
	22	6,5	1	9P1P+B		85	11	12	0,9	Pan	5A	130	
	23	1,7	1	8P2P+P		85	10	12	0,6	Pan	5B	80	
	24	0,5	1	4J1B1D1G2E1Ą+K		8	7	6	0,3	Ndp	1	15	
			9	4Ą4E2B		200	30	64				20	
	25	0,6	1	6E2E1J1D		85	26	32	0,6	Ncp	2	300	
	26	0,5	1	5B4J1E+D		95	25	32	0,6	Ldp	1	200	
			2	10E		60	14	14	0,1			25	
	27	0,5	1	8B1P1E		50	16	12	0,8	Pbn	3	140	Neugdyti
	28	0,3	1	9B1J+Ą		35	19	16	0,9	Lcp	1	220	Neugdyti
			2	10E		35	12	10	0,4			90	
	29	1,4	1	8P2B		15	1,5	2	0,8	Pan	5	5	Neugdyti
	30	1	9	Žuvęs medynas 10P		100	16	20		Pbn		45	Žėlimas
	31	2	1	7P3P		80	9	10	0,8	Pbn	5B	110	
	34	1	1	7E3E+P,B		85	28	34	0,7	Lcl	2	360	
	35	7,7	1	10P+P,B		50	5	6	0,7	Pan	5A	40	
	37	1,7	1	7B2J1P+E		90	25	26	0,7	Pcn	1	240	
			2	10E		55	13	12	0,1			25	
	39	0,7	1	5P2E3B+D		105	27	34	0,8	Pbn	2	380	
			2	10E		65	15	14	0,2			60	
	40	7,9	1	9P1P		45	3	4	0,7	Pan	5A	20	
	41	0,9	1	7P1P2B+P		45	8	8	0,8	Pan	5	80	
	42	0,4	1	10P+B		120	26	34	0,4	Nbl	3	180	
	43	0,2	1	10P		5	0,5	0	0,5	Pan	5A	5	
	44	1,4	1	10P+B		140	19	28	0,7	Pbn	5	200	

Reprezentatyvūs miško sklypai

Kv.	Skl. Nr.	Plotas, ha	Ard.	Rūšinė sudėtis	Kilmė	Amžius	Aukštis, m	Skersmuo, cm	Skalsumas	Augavietė	Bonitetas	Tūris, m3/ha	Projektuojama ūkinė priemonė / 50 maketas
85													
	2	0,7	1	7J1J2B+P,E		95	27	34	0,8	Pcn	1A	410	
			2	10E		45	12	12	0,3			60	
	4	0,9	1	3J2J3B1B1E+Ą,P,E		95	26	34	0,5	Ldp	1A	240	
	5	0,7	1	7P3B+E		100	27	34	0,6	Pbn	2	280	
			2	10E		70	17	16	0,2			60	
	6	0,6	1	5E5B		15	5	4	1,1	Pbn	2	110	
			9	6P4B		120	28	34				15	
	9	0,6	1	7Ą1P2D+E		90	26	36	0,5	Ncp	1	200	
	10	4,5	1	7J3B+E,P		70	24	24	0,8	Pcn	1	350	
			2	10E		40	11	10	0,2			40	
	11	1,9	1	7P1E2B+D		105	27	32	0,8	Ubl	2	380	
			2	10E		70	15	16	0,2			50	
	12	0,7	1	8B1J1P		85	25	28	0,8	Pcn	1	270	
			2	10E		65	13	12	0,1			25	
	13	1,4	1	3P2P2E1E2B+J,D		100	26	36	0,8	Pbn	2	340	
			2	10E		65	14	14	0,2			50	
	18	5,7	1	10P+B		140	15	20	0,8	Pan	5A	160	
	19	7,8	1	9J1B+E		95	27	34	0,8	Pcn	1A	410	
			2	10E		70	15	16	0,1			25	
	26	1,1	1	3P1P3E2B1J+E		80	24	32	0,9	Pcn	2	350	Neugdyti
			2	10E		70	16	16	0,2			60	
	32	1,6	1	7B3J+P		80	23	22	0,8	Pcn	1	240	
			2	10E		40	7	8	0,2			20	
86													
	3	0,8	1	8P1P1P+E,B		120	10	14	0,8	Pan	5B	120	
	9	0,3	1	4B1B2E2E1P+P,P		25	13	12	0,7	Pb	2	110	
	10	0,2	1	8B2D+E		6	6	4	0,6	Ncl	1A	30	
	14	0,7	1	8P2P+P		70	11	16	0,8	Pa	5A	110	
	15	0,9	1	7P1P2B+E,P		70	21	24	0,7	Pb	3	240	
	23	0,3	1	8J2B		70	23	24	0,8	Ucp	1	330	
			2	10E		50	11	14	0,1			20	
87													
	3	2	1	6J2J2B+B,D,E,P		80	25	30	0,8	Pcn	1A	360	
			2	8E2E		60	15	16	0,1			25	
	5	0,4	1	9P1B+J		105	18	22	0,8	Pbn	5	220	
			2	10E		50	7	8	0,1			10	
	6	1	1	5B2J1J2P+P,B		50	16	16	0,6	Pc	3	100	
	7	2,8	1	8B2J+J,P,E,E		75	23	24	0,7	Pcn	1	210	
	9	0,9	1	7P3P+P,E		95	14	20	0,7	Pbn	5A	130	
	13	1,3	1	3P1P2E2J2B+D		115	25	34	0,6	Pcn	3	240	
			2	8E2E		55	15	16	0,1			25	
	25	2,1	1	7P2P1P+P,E,B		105	18	24	0,7	Pbn	5	180	
	44	0,6	1	7P2P1P+E,B		105	18	24	0,7	Pbn	5	180	
89													

Reprezentatyvūs miško sklypai

Kv.	Skl. Nr.	Plotas, ha	Ard.	Rūšinė sudėtis	Kilmė	Amžius	Aukštis, m	Skersmuo, cm	Skalsumas	Augavietė	Bonitetas	Tūris, m3/ha	Projektuojama ūkinė priemonė / 50 maketas
	9	1,5	1	7P1P2E		160	32	46	0,8	Ncl	1	480	
			2	10E+Ą		75	16	16	0,1			30	
93													
	15	2,5	1	10P+B		140	18	22	0,9	Pbn	5	240	
	16	2,4	1	7P3P+P,B		120	12	14	0,7	Pa	5B	100	
	17	1,7	1	9P1P+B		70	12	14	0,8	Pan	5	130	
	18	1	1	7P3B+P		70	24	24	0,8	Pbn	2	330	
			2	10E		35	11	10	0,3			60	
	28	0,9	1	10P+B		90	9	12	0,6	Pa	5B	60	
	29	2,2	1	10P		90	13	14	0,9	Pan	5A	160	
	30	2,9	1	10P		90	17	18	0,9	Pbn	5	230	
	31	3,8	1	9J1B+E		75	25	30	0,7	Pdn	1A	300	
			2	10E		55	15	14	0,2			50	
	32	2	1	4J3B3E+P		75	24	26	0,5	Pcn	1	230	
			2	10E		55	14	14	0,2			50	
94													
	7	1,4	1	5J2B1D2E+P		80	25	30	0,6	Pcn	1A	290	
			2	10E		60	16	16	0,2			50	
97													
	44	2,1	1	4E3E1P1B1J		85	28	34	0,7	Pcn	2	360	
			2	9E1E		60	18	18	0,1			35	
99													
	1	0,4	1	10P+Ą,E,B		120	30	38	0,9	Nbl	1	510	
	2	1,2	1	9B1P		80	26	24	0,8	Pcn	1A	280	
			2	10E		35	10	12	0,2			30	
	3	0,6	1	7P3P+E		90	18	18	0,9	Pbn	4	260	
	4	4,4	1	10P		140	18	20	0,9	Pbn	5	240	
	7	1	1	10P+B		80	18	20	1	Pbn	4	270	
	8	2,3	1	10P		70	13	14	0,8	Pan	5	140	
	10	0,7	1	10P		85	18	20	0,8	Pan	4	220	
	11	1,6	1	8P2P+B		60	11	12	0,8	Pa	5	130	
	12	4,9	1	6P1P3B		20	2	2	0,9	Pan	5	25	
	13	1,2	1	10P+B,E		160	29	40	0,8	Nbl	2	410	
	16	1,9	1	10P		140	17	22	0,9	Pan	5A	220	
	18	0,9	1	9P1B+E		140	23	26	0,8	Pbn	4	300	
100													
	1	2,5	1	10P+B		120	19	22	1	Pbn	5	290	
	2	1,2	1	5J3B1P1E+D		70	26	26	0,6	Udl	1A	290	
			2	10E		55	15	14	0,3			80	
104													
	10	0,8	1	4P2P1P3B		80	13	20	0,3	Pan	5A	45	
	11	1,3	1	7P1P1P1B		85	20	20	0,8	Pbn	4	250	
	13	0,5	1	8P1P1P		85	23	24	0,9	Pb	3	340	
	17	0,3	1	5J2J2B1P+E,D		70	21	24	0,7	Pc	2	240	
	18	4,7	1	8P1P1B		150	22	38	0,6	Pb	4	200	

Reprezentatyvūs miško sklypai

Kv.	Skl. Nr.	Plo-tas, ha	Ard.	Rūšinė sudėtis	Kil-mė	Am-žius	Auk-štis, m	Skers-muo, cm	Skal-su-mas	Au-ga-vietė	Boni-te-tas	Tūris, m3/ha	Projektuojama ūkinė priemonė / 50 maketas
116													
	11	1,8	1	8P2P+E,B		150	27	46	0,7	Nbl	3	330	
			2	3E2E1P1Ą3B		60	16	18	0,1			25	
	18	0,8	1	3P2P1P1B1B2J		90	27	34	0,7	Nbl	2	290	
			2	10E+Ą		50	16	16	0,1			30	
124													
	9	1,6	1	8P1E1E		160	30	44	0,7	Ščl	2	380	
			2	10E		55	15	14	0,1			30	
	14	0,1	1	8J2J+E		60	22	22	0,8	Pd	1	320	
	15	1,7	1	5E1E1E1P2B+J		110	28	38	0,7	Ncp	2	360	
	17	1,7	1	6J2J1B1E+E		85	26	28	0,9	Pd	1A	400	
	18	0,2	1	7J2J1E		60	22	22	0,8	Pd	1	320	
	19	0,2	1	10J		65	23	24	0,7	Pd	1	290	
	20	0,4		Miško pelkė						Pc			
125													
	12	1,2	1	10B+P		50	15	14	0,6	Pc	3	100	
127													
	1	0,2		Miško laukymė						Ncl			
	2	0,8		Miško pelkė						Pc			
	4	2,2	1	10E+P	K	25	12	12	0,8	Ncs	1	170	Neugdyti
133													
	2	2	1	4E2E1P2B1D+K		90	30	34	0,7	Ncl	1	390	
	18	0,6		Žuvęs medynas						Pc			Žėlimas
134													
	9	0,3		Miško pelkė						Pc			
	10	0,5	1	10B		20	13	10	0,8	Pc	1	110	Neugdyti
135													
	4	0,5	1	9B1E		20	14	12	0,6	Pcn	1	90	
682													
	14	0,6		Žuvęs medynas						Pb			Žėlimas
	59	0,7	9	Žuvęs medynas 8B1E1P		55	22	22		Ubl		15	Žėlimas
692													
	1	2,1	5	10B		5	1,5	2		Pc			Žėlimas
			9	Žuvęs medynas 10B		55	18	18				5	
	8	0,5	5	10B		10	3	2		Pa			Žėlimas
			9	Žuvęs medynas 9P1J		90	11	12				10	
	30	5	5	10B		5	1,5	2		Pc			Žėlimas
			9	Žuvęs medynas 10B		80	26	28				5	
	34	1,3	5	10B		5	3	2		Pb			Žėlimas
			9	Žuvęs medynas 10B		60	20	20				5	
694													
	5	1,3		Žuvęs medynas						Pc			Žėlimas
	8	0,3		Žuvęs medynas						Pc			Žėlimas
11	Žeronių girininkija												

Reprezentatyvūs miško sklypai

Kv.	Skl. Nr.	Plotas, ha	Ard.	Rūšinė sudėtis	Kilmė	Amžius	Aukštis, m	Skersmuo, cm	Skalsumas	Augavietė	Bonitetas	Tūris, m3/ha	Projektuojama ūkinė priemonė / 50 maketas
234													
	9	2,4	1	7E3B+A,P	K	13	7	8	0,8	Ncl	1	80	Neugdyti
286													
	16	0,8	1	9P1B		25	13	16	0,4	Nbl	1	70	
			9	10B		65	25	26				5	
	18	1,1	1	8B2B+J		75	30	34	0,6	Lcl	1A	230	
	19	0,6	1	10B+P		40	18	14	0,9	Pcn	2	200	
	21	2,5	1	6B3P1J		65	23	22	0,8	Pcn	1	240	
			2	10E		45	13	12	0,1			25	
292													
	1	0,4	1	8P1J1B+D		75	23	26	0,8	Pcn	2	300	
	2	1	1	7B2B1J+P,Bl		30	16	14	0,6	Pcn	2	130	
	12	0,4	9	Miško pelkė 10B		60	22	22		Pc		5	
294													
	18	1,5		Pelkė						Pb			
301													
	6	0,8	1	6P3P1E+B		160	32	50	0,6	Nbl	1	350	
			2	10E		55	16	16	0,1			30	
304													
	12	1,6	1	7P3B+J,E		75	24	28	0,7	Pbn	2	280	
			2	10E		50	12	12	0,2			45	
	13	0,3	1	10P		65	15	24	0,9	Pb	4	180	
305													
	5	2,8	1	8B2P		60	18	18	0,8	Pc	2	170	
			2	9E1J		60	13	12	0,1			25	
306													
	12	1,5	1	6B4P		60	22	22	0,7	Pbn	1	200	
			2	10E		35	10	8	0,2			35	
308													
	4	5,5	1	9P1E+E,B		130	32	38	0,8	Nbl	1	450	
			2	10E		40	10	12	0,1			30	
324													
	13	1,1	1	9J1J+B		90	24	30	0,7	Pcn	1	290	
	14	0,3	1	7J3J		55	19	20	0,8	Pc	2	270	
	15	0,3		Miško pelkė						Pc			
	16	1,5	1	5J4J1B		90	21	30	0,7	Pc	2	180	
	18	0,3	1	10B+J,D,E,J		20	12	10	0,9	Pc	1	110	
325													
	11	1,5	1	8J2J+E		40	18	22	0,4	Pc	1	120	
	12	0,8	1	7J3J		30	16	22	0,7	Pc	1	200	
326													
	10	0,4	1	10P+P		20	2	2	0,6	Pb	5	5	
	11	2,5	1	10P+B		80	21	26	0,7	Pb	3	230	
			2	10E		50	12	12	0,3			60	
327													

Reprezentatyvūs miško sklypai

Kv.	Skl. Nr.	Plo-tas, ha	Ard.	Rūšinė sudėtis	Kil-mė	Am-žius	Auk-štis, m	Skers-muo, cm	Skal-su-mas	Au-ga-vietė	Boni-te-tas	Tūris, m3/ha	Projektuojama ūkinė priemonė / 50 maketas
	1	0,4	1	8P2P		65	9	14	0,6	Pb	5A	50	
	2	3,6	1	8P1E1B		85	24	28	0,8	Pbn	2	320	
			2	10E		55	10	10	0,1			15	
	3	0,5	1	10P		65	9	14	0,5	Pb	5A	50	
328													
	1	0,6	1	6P3B1E		60	25	30	0,7	Pcn	1	300	
			2	10E		55	16	14	0,2			60	
329													
	1	0,7	1	7B2E1P		60	24	26	0,8	Pcn	1	250	
			2	10E		55	14	14	0,1			25	
343													
	4	2,2	1	8P2E		140	32	48	0,7	Nbl	1	440	
			2	10E		70	24	24	0,3			130	
	15	0,5	1	6P4B+E		90	26	34	0,7	Pbn	2	270	
344													
	8	1,6		Pelkė						Pa			
	9	1,2	1	10P		170	10	18	0,6	Pa	5B	70	
345													
	4	3,9	1	10B+P,B,J		30	14	10	0,7	Pcn	2	110	
346													
	1	1	1	10B		30	11	8	0,7	Pb	3	80	
370													
	3	3,8	1	10P		80	13	20	0,6	Pa	5A	100	
375													
	2	0,4	1	6E1P3B		80	28	34	0,9	Ščl	2	500	
	4	1,6	1	4E1E3P2B		80	27	28	0,9	Ščl	2	480	
			2	10E		55	16	14	0,1			30	
	18	0,2	1	7J2B1E		80	26	30	0,8	Pd	1A	400	
			2	10E		70	18	18	0,1			35	
	19	0,6	1	6E1E3J+B,P,D		105	29	38	0,7	Pc	2	370	
	20	2	1	6P2E2B+P,J		80	30	36	0,8	Ščl	1A	450	
			2	10E		45	14	12	0,4			110	
	23	1,3	1	6J3B1E		65	24	24	0,8	Pd	1A	350	
			2	10E		60	14	14	0,1			25	
	25	0,8	1	7J1B2E		85	27	34	1	Pd	1A	500	
379													
	2	0,3	1	8E2E		90	28	28	0,6	Ncl	2	330	
	3	1	1	8P2E		160	31	52	0,6	Ncl	1	340	
			2	10E		80	20	20	0,1			40	
	4	0,8	1	5J2J3E		80	24	24	0,7	Pdn	1	330	
			2	10E		80	20	20	0,1			40	
380													
	1	9,7	1	7P3E+B		145	31	40	0,8	Nbl	1	460	
			2	10E		60	16	16	0,1			40	
	2	0,4	1	8P2B+E,P		95	29	30	0,7	Nbl	1	370	

Reprezentatyvūs miško sklypai

Kv.	Skl. Nr.	Plo-tas, ha	Ard.	Rūšinė sudėtis	Kil-mė	Am-žius	Auk-štis, m	Skers-muo, cm	Skal-su-mas	Au-ga-vietė	Boni-te-tas	Tūris, m3/ha	Projektuojama ūkinė priemonė / 50 maketas
			2	10E		65	17	16	0,1			30	
	3	11,2	1	6P3E1B		140	33	40	0,7	Nbl	1A	440	
			2	10E		70	20	20	0,2			80	
12 Paluknio girininkija													
164													
	18	0,7	1	7E2J1B		60	24	26	0,8	Lcp	2	360	
	25	0,9	1	8E1B1J+P		60	24	24	0,8	Pcn	2	370	
180													
	19	1,2	1	4E1E2P3B+J		75	21	22	0,6	Pcn	3	250	
181													
	34	0,4	9	Žuvęs medynas 7J3B		70	21	24		Pcn		10	Žėlimas
183													
	4	3	1	6J2B2E		80	27	30	0,7	Pc	1A	360	
			2	10E		50	14	14	0,2			50	
	5	0,7	1	9J1E+B		80	26	26	0,7	Pc	1A	340	
	6	0,3	1	5B2J3E		80	28	30	0,8	Pc	1A	310	
			2	10E		60	14	14	0,1			25	
	14	0,6	1	8P1E1E		120	27	36	0,8	Nbl	2	380	
			2	10E		75	20	22	0,1			35	
	16	2,4	1	9J1E		80	27	32	0,8	Pc	1A	410	
184													
	15	0,7	1	6E4J		110	29	40	0,7	Pc	2	360	
	16	0,4	1	10J		10	4	4	0,5	Pc	2	10	
			9	10J		75	25	26				10	
	17	0,2	1	9J1E		75	26	26	0,5	Pc	1A	250	
	18	0,4	1	6E2E1P1J		110	29	40	0,7	Pc	2	360	
	19	0,3	1	9J1E		75	26	26	0,4	Pc	1A	200	
195													
	23	2	1	6P2E2E+P		110	30	40	0,6	Ncl	1	310	
			2	10E		70	19	18	0,2			80	
209													
	2	0,5	1	10J+B		20	10	10	0,7	Pc	2	80	
			9	10E		70	24	26				10	
	3	0,7	1	10J		85	26	28	0,8	Pc	1A	390	
	4	0,2		Miško aikštė						Pc			Žėlimas
	6	1,1	1	6J3B1E+D		80	25	30	0,7	Pcn	1A	330	
			2	10E		60	19	18	0,1			35	
	7	0,4	1	10J		20	12	10	0,6	Pc	1	90	
			9	7J2E1P		70	20	24				20	
	9	1,1		Miško aikštė						Pc			Žėlimas
	10	0,7	1	9J1B		10	7	6	0,6	Pc	1	35	
			9	8J2B		75	24	26				3	
	11	0,9	1	8B2J+E		70	26	24	1	Pcn	1A	350	
			2	10E		50	13	12	0,2			50	

Reprezentatyvūs miško sklypai

Kv.	Skl. Nr.	Plo-tas, ha	Ard.	Rūšinė sudėtis	Kil-mė	Am-žius	Auk-štis, m	Skers-muo, cm	Skal-su-mas	Au-ga-vietė	Boni-te-tas	Tūris, m3/ha	Projektuojama ūkinė priemonė / 50 maketas
	12	1,9	1	6B2J2E		70	27	26	0,9	Pcn	1A	330	
			2	10E		50	15	14	0,2			60	
	21	0,8	1	7E3J		80	26	30	0,7	Pcn	2	340	
	22	1,5	1	4J3E3B		70	24	26	0,8	Pcn	1	370	
			2	10E		50	14	14	0,1			25	
	32	1,1	1	7E2J1E		100	24	36	0,6	Pcn	3	250	
			2	10E		50	15	14	0,1			30	
	33	1	1	5E2E3J		100	24	34	0,4	Pcn	3	170	
	34	1,2	1	6J1E2B1E		95	25	36	0,5	Pcn	1	230	
	35	1,6	1	5J4E1B+D		80	25	34	0,6	Pcn	1A	260	
			2	10E		50	15	14	0,1			25	
210													
	3	0,5	1	4J3B3E		80	26	28	0,4	Pc	1A	190	
	8	1	1	9J1B		10	7	6	0,6	Pc	1	35	
			9	8J2B		75	24	26				3	
	9	0,6	1	10J+B,J,P		70	21	24	0,5	Pc	2	180	
	10	0,6	1	8E1P1B		65	25	26	0,8	Ucl	2	390	
	11	1,5		Pelkė						Pc			
	12	0,6	1	8B1J1E		25	12	10	0,8	Pc	2	100	
	13	0,6	1	4E2P2B2J		70	24	26	0,7	Pc	2	330	
	14	0,4	1	9J1B+P		55	21	22	0,8	Pc	1	280	
	15	0,6		Pelkė						Pc			
	16	0,6	1	6J1B2E1P		60	25	28	0,8	Pc	1A	360	
	17	0,8	1	7J2B1E		70	21	24	0,4	Pc	2	150	
	25	0,6	1	10P		60	17	18	0,9	Pb	3	230	
	38	1,9	1	8J2E	K	15	9	8	0,3	Pcn	1	20	
			9	9B1P		70	26	28				5	
211													
	10	2		Pelkė						Pc			
	11	1,3	1	6J1J2B1E		85	25	28	0,7	Pc	1A	320	
212													
	13	2,1	1	9P1P		75	20	24	0,8	Pb	3	250	
	14	0,3		Pašarų aikštelė						Pc			
	15	2	1	10B		35	20	18	0,8	Pcn	1	200	
213													
	31	1	1	6B4J+P		50	18	16	0,8	Pc	2	170	
218													
	5	0,8	1	6B2J2E+P		35	17	16	0,8	Pcn	2	160	
	6	0,2	1	9B1P		55	19	18	0,8	Pcn	2	190	
	7	0,4	1	6E3E1B		90	24	28	0,7	Pc	3	300	
	8	1	1	5P1P3E1B		130	26	32	0,7	Pcn	3	310	
	9	0,2	1	9B1P		45	17	16	0,8	Pc	2	160	
	12	0,4		Kirtavietė						Pcn			Žėlimas
219													
	1	0,7	1	6B3J1E		45	15	14	0,8	Pc	3	130	

Reprezentatyvūs miško sklypai

Kv.	Skl. Nr.	Plo-tas, ha	Ard.	Rūšinė sudėtis	Kil-mė	Am-žius	Auk-štis, m	Skers-muo, cm	Skal-su-mas	Au-ga-vietė	Boni-te-tas	Tūris, m3/ha	Projektuojama ūkinė priemonė / 50 maketas
	9	1,5	1	10P+B		25	8	8	0,7	Pb	3	70	
			5	10B		5	1,5	2					
259													
	4	2,1	1	8B2P+E		65	25	24	1	Pbn	1A	340	
	5	0,2		Miško pelkė						Pb			
	6	0,4		Miško pelkė						Pb			
	8	1	1	6P4B+P		65	22	28	0,8	Pbn	2	280	
	9	0,2	1	9P1P+P,B		85	17	20	1	Pb	5	240	
	10	0,5	1	4P4P2B		60	16	18	0,9	Pb	4	210	
	11	0,7	1	10P		110	6	10	0,6	Pa	5B	40	
	12	1,9	1	8P1P1P+B		85	15	20	1	Pa	5	200	
	13	0,8	1	8P2B+E		55	22	24	1	Pbn	1	360	
	14	0,4	1	9P1B+P,P		60	14	18	0,9	Pa	4	170	
	16	2,5	1	9P1P+P		110	10	14	0,9	Pa	5B	110	
263													
	6	0,7	1	4P3P3B		55	13	18	0,9	Pb	4	150	
	7	11,5	1	8P2P+P,P		110	7	12	0,8	Pa	5B	60	
264													
	1	0,2	1	9P1B+P,P		55	10	12	0,8	Pa	5	100	
	13	0,3	1	7P3B+E		55	21	26	0,9	Pbn	2	300	
			2	10E		40	11	12	0,2			40	
268													
	6	1,6	1	7P1P1P1B		85	15	20	1	Pan	5	210	
	7	0,2		Miško pelkė						Pa			
269													
	3	1,2	1	6B3P1E		55	21	22	0,9	Pbn	1	230	
			2	8E2P		45	14	16	0,3			80	
	4	1,5	1	4P4P1P1P		80	17	20	1	Pan	4	230	
274													
	7	0,4	1	6P2P2B+E		85	22	26	0,9	Pb	3	300	
			2	10E		70	13	14	0,1			25	
	9	0,4	1	5E3P1E1B+P		55	20	22	0,8	Pbn	3	300	
	11	0,9	1	7P3P+P		80	13	16	1	Pa	5A	180	
	14	0,3	1	7P3B+P		55	11	14	0,5	Pb	5	70	
	15	1,5	1	9P1B		140	25	32	0,9	Pbn	3	380	
			2	8E2B		70	14	18	0,1			25	
	16	1,2	1	9P1B+P,P		160	26	32	0,9	Pbn	3	400	
			2	10E		100	21	24	0,1			40	
	23	1,3		Pelkė						Pa			
311													
	2	0,9	1	5E3P1P1E		130	30	38	0,8	Ncl	2	450	
312													
	5	2,1	1	5E1E3J1B		115	28	40	0,9	Pcn	2	440	
			2	10E		100	20	22	0,1			35	
	6	0,6	1	6E1E1P1P1B+D		90	30	36	0,9	Ncl	1	520	

Reprezentatyvūs miško sklypai

Kv.	Skl. Nr.	Plo-tas, ha	Ard.	Rūšinė sudėtis	Kil-mė	Am-žius	Auk-štis, m	Skers-muo, cm	Skal-su-mas	Au-ga-vietė	Boni-te-tas	Tūris, m3/ha	Projektuojama ūkinė priemonė / 50 maketas
	9	0,6	1	5E2E3J+J,E		95	26	34	0,8	Pcn	3	390	
334													
	1	1,4	1	5P2P3E		170	33	42	0,8	Ncl	1A	500	
			2	10E		100	22	22	0,1			40	
335													
	5	2,7	1	6J2B2E+P,D		80	27	30	0,9	Pdn	1A	490	
			2	10E		80	18	20	0,2			60	
	6	0,3	1	4E1E3J2B+P		80	24	26	1	Pcn	3	500	
			2	10E		80	18	18	0,1			35	
	7	2	1	7E2J1B		110	27	34	0,9	Pcn	3	430	
			2	10E		80	19	20	0,2			60	
	18	2	1	5J2B3E		80	27	30	0,9	Pdn	1A	500	
			2	10E		80	18	20	0,2			55	
	20	1	1	6E2J2B+P,E		80	26	30	0,8	Pcn	2	380	
			2	10E		80	19	20	0,1			50	
356													
	15	0,5	1	5E2E2L1E+D,Ą		80	28	32	0,7	Ncl	2	370	
	16	1	1	5E2E3J+B,E		85	29	34	0,9	Pcn	2	480	
	18	0,5	1	8E1E1P		110	32	42	0,8	Ncl	1	470	
			2	10L		85	22	24	0,1			40	
357													
	13	1	1	7J3E+B		100	28	34	1,1	Pcn	1A	610	
			2	10E		100	18	20	0,1			35	
	14	0,9	1	5J1B4E		90	25	34	0,9	Pc	1	420	
	15	1,8	1	5J1B4E		100	28	34	0,5	Pcn	1A	280	
			2	10E		100	20	22	0,1			25	
	16	0,1	1	8E2J+B	K	16	10	10	0,7	Lcl	1A	130	
	17	1	1	5J2B3E	K	16	14	14	0,9	Udl	1A	150	Neugdyti
385													
	12	1,2	1	6J1B3E+L		80	26	28	1,1	Pcn	1A	520	
			2	9E1L		100	18	20	0,1			30	
	14	0,3	1	8J2E+B		80	26	30	1,1	Pcn	1A	530	
			2	10E		80	13	12	0,2			50	
	16	0,7	1	7E2J1B		100	24	34	0,9	Pcn	3	400	
			2	10E		50	12	12	0,1			20	
	18	1	1	5B1J3E1L		15	12	12	0,8	Pcn	1A	90	Neugdyti
			9	8J2E+B		85	26	30				10	
	19	1,3	1	8E1B1J		110	28	34	0,5	Pcn	2	260	
390													
	18	0,5	1	10P		115	25	28	0,9	Pbn	3	390	
			2	10B		50	10	10	0,1			10	
392													
	4	0,5	1	5E1E2J2B		110	28	34	0,8	Pcn	2	420	
	5	0,6	1	7J2B1E		80	28	30	0,9	Pcn	1A	500	
			2	10E		80	21	22	0,1			40	

Reprezentatyvūs miško sklypai

Kv.	Skl. Nr.	Plo-tas, ha	Ard.	Rūšinė sudėtis	Kil-mė	Am-žius	Auk-štis, m	Skers-muo, cm	Skal-su-mas	Au-ga-vietė	Boni-te-tas	Tūris, m3/ha	Projektuojama ūkinė priemonė / 50 maketas
	6	0,1		Miško aikštė						Pcn			Žėlimas
	14	0,5	1	5E2J2B1E		110	26	30	0,6	Pcn	3	300	
	19	3,8	1	4J4B2E+L		90	26	32	0,6	Pcn	1A	290	
			2	8E2L		90	19	20	0,3			90	
	20	1	1	5B2J3E		85	30	34	0,8	Lcp	1A	320	
			2	9E1L		80	19	20	0,3			90	
398													
	12	4,4	1	6P3E1B		145	31	38	0,9	Nbl	1	540	
			2	10E		100	21	22	0,2			85	
Plotas iš viso: 6347,6													

7 PRIEDAS

Bendrieji kertinių miško buveinių nuostatai

BENDRIEJI KERTINIŲ MIŠKO BUVEINIŲ NUOSTATAI

(pagal „KMB inventorizavimo metodiką“, 2002)

Miško pramonės produktai ir miško gėrybės turi ypatingai didelę socialinę ir ekonominę reikšmę Lietuvai. Pastaraisiais metais miškų sektoriaus reikšmė nuolat augo, o jo įnašas kasmet siekė 2,6–3% Lietuvos bendrojo vidaus produkto.

Lietuvos miškų valdymo institucijos prisiėmė vykdyti įsipareigojimus, kurie suformuluoti Helsinkio proceso dokumentuose, Europos kraštovaizdžio ir biologinės įvairovės strategijoje, ES Buveinių direktyvoje, „Natura 2000“ saugomų teritorijų tinklo kūrimo dokumentuose, 21-ojo amžiaus darbotvarkėje Baltijos jūros regionui, kituose tarptautiniuose teisės aktuose. Biologinės įvairovės palaikymas ir didinimas yra svarbi subalansuoto miškų ūkio plėtros Lietuvoje dalis. Dalijimasis žiniomis ir patirtimi yra vienas iš svarbiausių būdų, padedančių išskirti ypatingą reikšmę aplinkai turinčias kertines buveines, taikyti jose apsaugos ir/arba specialias tvarkymo priemones.

Nacionaliniame ir tarptautiniame lygmenyse yra kuriamos miško produktų ekologinio sertifikavimo sistemos, kurių pagrindinis tikslas – biologinės įvairovės išsaugojimas. Vertingų biologinės įvairovės atžvilgiu teritorijų inventorizacija turėtų padėti patenkinti rinkos poreikį ekologiškai sertifikuotiems („žaliesiems“) miško produktams.

Centrinėje Europoje, taip pat ir Lietuvoje, pavojus išnykti gresia daugeliui miškuose gyvenančių organizmų rūšių, nes nyksta šios joms reikalingos gyvenamosios vietos:

1. Seni ir džiūstantys įvairių rūšių medžiai;
2. Įvairaus stambumo, amžiaus, apšvietimo, skirtingų rūšių medžių medienos liekanos (stovintys nudžiūvę medžiai, virtuoliai, stuobriai ir kt.);
3. Ilgai tam tikroje vietoje išliekantys miško elementai, pavyzdžiui, ilgai toje pačioje vietoje augantys nuolat drėgni šlapieji eglynai.

Saugomos teritorijos užima 11,5% visos Lietuvos teritorijos. Miškai užima 62% nacionalinių parkų ir 48% regioninių parkų teritorijos. Apie 28,6% Lietuvos miškų (I–III kategorijų miškai) saugoma arba juose taikomi tam tikri ūkininkavimo apribojimai. Daugumoje šių miškų leidžiami atrankiniai ir sanitariniai kirtimai, šalinami seni ir džiūstantys medžiai bei stambios medienos liekanos.

Miško vystymosi ypatumai ir kitos priežastys lemia tai, kad ypač svarbios biologinės įvairovės vertybės telkiasi fragmentiškuose, daugeliu atvejų labai nedideliuose miško plotuose, vadinamuosiuose „karštuose taškuose“. Šiuose plotuose, arba buveinėse, biologinė įvairovė yra nepaprastai didelė. Tai Kertinės Miško Buveinės (toliau – KMB), kurios, kaip žinoma, sudaro tik nedidelę dalį visų miškų, tačiau jose telkiasi palyginti daug kraštovaizdyje aptinkamų biologinės įvairovės elementų, ypač retų ar nykstančių rūšių. Žinant, kur yra tokios buveinės, galima didelių išlaidų nereikalaujančiais metodais išsaugoti didelę biologinės įvairovės dalį.

Būtina pabrėžti, kad biologinės įvairovės apsauga kertinėse miško buveinėse neturėtų būti laikoma galutine ir vienintele priemone, reikalinga nykstančiai miškingo kraštovaizdžio biologinei įvairovei išsaugoti.

Visų pirma, įvairių tipų KMB skaičius gali būti nepakankamas užtikrintai apsaugoti biologinės įvairovės elementams, kuriems išlikti būtinos įvairios aukštos kokybės buveinės.

Daugelis specializuotųjų rūšių priklausomos nuo ilgai toje pačioje vietoje išliekančių buveinių;

kai kurioms jų yra būtinos tam tikros miško savybės, nesusijusios su pastoviomis konkrečiomis teritorijomis arba buveinėmis. Daugelį šių rūšių galima išsaugoti adaptuojant tradicinius miško ūkininkavimo metodus, pavyzdžiui, nykstančių rūšių vabalus, kuriems gyventi reikalingos saulės atokaitoje augančios biologiškai senos pušys ir stambios medienos liekanos, būtų galima lengviausiai išsaugoti paliekant šiuos kertinius elementus tradiciniuose plynuosiuose kirtimuose. Tokių organizmų kategorijai taip pat priklauso daugelio rūšių paukščiai, kurie tik iš dalies apsaugomi sukuriant platų KMB tinklą.

Būtina pabrėžti, kad kertinės miško buveinės yra plotai, skirti nykstančiai biologinei įvairovei išsaugoti. Šiame projekte vietoves arba teritorijas su ekologiniame gradiente kintančiu rūšių gausumu (beta-įvairove).

Kertinės miško buveinės – tarsi salos erdvėje, kurioje negali gyventi daugelio specializuotųjų buveinių rūšių organizmai. Siekiant išsaugoti atsinaujinančias šių rūšių populiacijas, ateityje gali tekti suformuoti didesnių ar mažesnių kompensuojančių teritorijų tinklą bei plitimo koridorius arba tarpines plitimo salas tarp kertinių miško buveinių.

Kertinių miško buveinių inventorizacijos tikslas – suteikti informacijos nustatant teritorijų planavimo strategiją ir sprendžiant miškų tvarkymo problemas.

Galima paminėti sritis, kuriose ateityje būtų galima panaudoti kertinių miško buveinių inventorizacijos rezultatus:

- Didelės biologinės įvairovės miškų apsaugos planavimas. Pagrindas kuriant saugomų miškų tinklą;
- Nacionalinių ir regioninių parkų, valstybinių rezervatų ir kitų saugomų teritorijų ribų ir zonavimo tikslinimas bei tvarkymo planų rengimas.
- Kertinių miško buveinių inventorizacija būtina miškų sertifikavimui, siekiant subalansuoto miškų ūkio.
- Projekto rezultatai leidžia pagrįsti poreikį miškų apsaugai ir tolesniam jų atkūrimui, siekiant išsaugoti biologinę įvairovę nacionaliniame lygmenyje.
- Inventorizacija suteikia informacijos apie faunos ir floros turtingą miško buveinių lokalizaciją visiems besidomintiems fiziniams ir juridiniams asmenims.
- Inventorizacija ir jos loginis pagrindas suteikia žinių apie miško ekologijos ir miškų ūkio veiklos tarpusavio ryšius.
- Inventorizacija pagrindžia tolesnį tam tikrų biologinių vertybių monitoringą miškuose.

KERTINĖS MIŠKO BUVEINĖS IR JŲ APSAUGA

Kertinių miško buveinių svarbą apibrėžia Lietuvos Respublikos biologinės įvairovės apsaugos strategija ir veiksmų planas:

„3.1.2. Miško ekosistemų apsauga

Tiksliam miško biologinės įvairovės apsaugos priemonių nustatymui būtina sudaryti tikslius miško buveinių žemėlapius, taip pat vykdyti specializuotą miškų būklės pokyčių monitoringą“.

Buveinė yra pakankamai homogeniška teritorija, kurioje gyvena specifiniai gyvūnai, grybai ir augalai.

Šiame projekte kertinė miško buveinė apibrėžiama kaip:

„Nepažeistas miško plotas, kuriame šiuo metu didelė tikimybė neatsitiktinai aptikti nykstančių, pažeidžiamų, retų ar saugotinų buveinių specializuotųjų rūšių“.

Buveinių specializuotosios rūšys dažniausiai įrašytos į Lietuvos raudonąją knygą (saugomos buveinių specializuotosios rūšys). Šiame projekte rūšys, kurios atitinka saugomų rūšių kriterijus, tačiau dėl praktinių priežasčių nėra įtrauktos į Raudonąją knygą (pavyzdžiui, daugelio rūšių grybai ir krūmiškos kerpės), prilyginamos saugomoms. Buveinių specializuotosios rūšys negali ilgą laiką išlikti miškuose, kuriuose vykdoma intensyvi ūkinė veikla. *Didelė tikimybė* jas aptikti yra pakankama išskirti tam tikrą miško plotą kaip kertinę miško buveinę.

Kertinės miško buveinės išskiriamos iš kitų miško buveinių pagal jų biologiškai vertingas savybes, pavyzdžiui: labai senus medžius, gausias stambios medienos liekanas arba pagal tam tikrus miško raidos pobūdžio nulemiamus požymius.

Kertinių miško buveinių plotas nėra ribojamas; *jos tik pažymi, kad tam tikra miško buveinė yra biologiškai vertinga*. Kertinė miško buveinė gali būti tiek pavienis labai stambus medis (pavyzdžiui, ąžuolas), tiek miško sklypas, užimantis daugelį hektarų.

Teritorija, kuri greitai (kelių dešimtmečių bėgyje) turėtų tapti kertine miško buveine, jeigu joje bus ūkininkaujama palaikant esančias biologinės įvairovės vertybes, vadinama *Potencialia kertine miško buveine* (PKMB).

Kas nėra kertinė miško buveinė?

Pasitaiko teritorijų, kuriose aptinkami saugomų rūšių organizmai, tačiau tai nėra buveinių specializuotosios rūšys, jos nepriklauso nuo ypatingų miško savybių ar nuo jo raidos ypatumų, o tik atsitiktinai gyvena toje vietoje. Tokia teritorija neturėtų būti laikoma kertine miško buveine. Tokie atvejai dažni, kai susiduriama su kai kurių saugomų rūšių induočiais augalais arba netoli rūšies arealo ribos esančiomis populiacijomis.

Išskiriant kertines miško buveines, negalima remtis nykstančiomis rūšimis, susijusiomis su miškuose išsibarsčiusiais elementais, tačiau nepriklausomomis nuo konkrečių vientisų teritorijų arba buveinių. Pavyzdžiui, baltnugariams geniams (*Dendrocopus leucotus*) maitintis reikalingas pakankamas džiūstančių ar negyvų lapuočių medžių kiekis jų teritorijos ribose. Lapuočiai nebūtinai turi telktis vienoje vietoje (kertinėje miško buveinėje), bet gali būti išsisklaidę visoje miško teritorijoje. Gyvenantys baltnugariai geniai dažniausiai rodo, kad kai kurie miško sklypai jų gyvenamosios teritorijos ribose pasižymi kertinių miško buveinių savybėmis, bet apskritai paliekant miške pakankamą džiūstančių lapuočių medžių ir negyvos medienos kiekį. Šiai kategorijai priskiriama daugelio rūšių gyvūnai, turintys dideles gyvenamąsias teritorijas.

Ekosistemų stabilumas ir ekologinis pastovumas

Ekosistemų stabilumas ir ekologinis pastovumas gali būti nagrinėjamas tiek laiko, tiek teritorijos atžvilgiu. Vienas iš ekosistemų pastovumo laike pavyzdžių gali būti ekosistemų migracija, nulemta besiplečiančių kontinentinių ledynų. Šiuo atveju klimato sąlygų kaita yra gana lėta, lyginant su rūšių kartų kaita, todėl buveinių specializuotosios rūšys migruoja kartu su savo gyvenamąja aplinka. Pavyzdžiui, šlapiesiems eglynams būdingas toks ekologinis pastovumas laike, nors ledynmečiu jie

augo Vidurio Europoje, o tarp ledynmetyje – Šiaurės Europoje. Teritorinis šlapiųjų eglynų pastovumas suprantamas kaip bendrijos stabilumas tiek toje pačioje buveinėje, tiek geografinėje teritorijoje. Kitaip tariant, kertinės miško buveinės erdvinis pastovumas dažniausiai suprantamas kaip ekosistemų stabilumas tam tikrose buveinėse. Ilgalaikis tam tikros buveinės išlikimas vienoje vietoje užtikrina pastovias gyvenimo sąlygas buveinių specializuotosioms rūšims.

Kertinėms miško buveinėms atpažinti naudojama keletas kertinių kraštovaizdžio ir biologinių elementų bei rūšys indikatorės. Tai, kad teritorijoje aptinkama pavienė rūšis indikatorė, dar nereiškia, kad ši teritorija yra kertinė miško buveinė – tam nustatyti reikalingas kompleksinis keleto veiksnių įvertinimas. Pavyzdžiui, sausuose pušynuose aptinkama tik kelių tinkamų rūšių indikatorių organizmų. Tuo pat metu šiuose miškuose tarpsta daugybė specializuotųjų rūšių, daugiausia vabalų ir grybų. Šiuos organizmus sunku aptikti ir dažnai jie lieka nepastebėti, tiriant netinkamu laiku, todėl daugeliu atvejų tenka pasikliauti kertiniais elementais, kurie rodo, kad teritorija tinkama įsikurti specializuotosioms rūšims.

Kodėl svarbu surasti ir išsaugoti kertines miško buveines?

Kertinės miško buveinės aptinkamos neatsitiktinai: visuomet yra priežasčių, sąlygojančių tai, kad KMB yra įsikūrusi tam tikroje konkrečioje vietovėje. Šios priežastys daugeliu atvejų susijusios su kraštovaizdžio elementais, teritorijos raida, kai kada su specifinėmis gyvenamosios vietos sąlygomis. Dažnai keleto nykstančių rūšių organizmai gali būti paplitę vienoje KMB, tačiau neaptinkami aplinkiniuose miškuose. Kertinė miško buveinė dažniausiai jautriai reaguoja į staigius aplinkos tvarkymo sąlygų pokyčius arba į nutrūkusią veiklą, lėmusią kertinės miško buveinės susiformavimą. Sunaikintai KMB atsistatyti dažniausiai reikia labai daug laiko. Plynas miško kirtimas gali ilgai toje pačioje vietoje augančiame šlapiame eglyne greičiausiai taptų negrįžtamu žingsniu, matuojant subjektyviais žmogaus laiko suvokimo matais. Dėl šių priežasčių KMB ypač svarbios miškų biologinės įvairovės apsaugai. Siekiant išvengti skaudžių klaidų ir išsaugoti biologinę įvairovę ekonomiškai efektyviausiomis priemonėmis, svarbu žinoti, kur yra įsikūrusios kertinės miško buveinės.

PAGRINDINIAI KERTINIŲ MIŠKO BUVEINIŲ TIPAI

- **A. Sausi ir vidutinio drėkinimo spygliuočių ir mišrūs miškai**
  - A.1. Eglynai ir mišrūs miškai su eglėmis
  - A.2. Pušynai ir mišrūs miškai su pušimis
- **B. Sausi ir vidutinio drėkinimo lapuočių miškai**
  - B.1. Plačialapių miškai
  - B.2. Kiti lapuočių miškai
- **C. Šlapieji miškai**
  - C.1. Šlapieji juodalksnynai ir beržynai
  - C.2. Šlapieji eglynai ir mišrūs miškai su eglėmis
  - C.3. Pelkiniai pušynai ir beržynai
  - C.4. Šlapieji plačialapių miškai

KERTINĖS MIŠKO BUVEINĖS, SUSIJUSIOS SU KRAŠTOVAIZDŽIO ELEMENTAIS

- **D. Vandens telkinių pakrančių šlaitai**
  - D.1. Upės šlaitas
  - D.2. Ežero arba šlapynės šlaitas
  - D.3. Upelio šlaitas
- **E. Lėkšti vandens telkinių krantai (užliejami miškai)**
  - E.1. Upės salpa
  - E.2. Upelio salpa
  - E.3. Ežero krantas
- **F. Kitos vandens veikiamos kertinės miško buveinės**
  - F.1. Išdžiūstančio vandens telkinio krantas
  - F.2. Šaltiniuota vieta
  - F.3. Karbonatingos žemapelkės arba drėgnos pievos pakraštys
  - F.4. Bebravietė

KERTINĖS MIŠKO BUVEINĖS, SUSIJUSIOS SU PAŽAIDOMIS IR MIŠKO SUKCESIJA

- **I. Gaisravietės**
- **J. Medžiais apaugusios naudojamos arba apleistos pievos ir ganyklos**
  - J.1. Seniai užžėlusi medžiai apaugusi pieva arba ganykla
  - J.2. Neseniai užžėlusi medžiais apaugusi pieva arba ganykla
  - J.3. Tebešienaujama
  - J.4. Tebeganoma medžiais apaugusi ganykla
- **K. Medžiai milžinai**
  - K.1. Pavienis medis milžinas
  - K.2. Medžių milžinų grupė
- **L. Senas parkas**
- **M. Miško sala dirbamuose laukuose**

KMB tvarkymo ir apsaugos priemonės bei apsaugos statusas

KMB tipas	KMB potipis	Tvarkymo/apsaugos priemonės	Reikalingas apsaugos statusas
A	A1	Jokių ūkinių priemonių arba atrankiniai kirtimai (LP, E)	Pastovus
	A2	Jokių ūkinių priemonių arba atrankiniai kirtimai (E)	Pastovus
B	B1	Jokių ūkinių priemonių arba atrankiniai kirtimai (E)	Pastovus
	B2	Jokių ūkinių priemonių arba atrankiniai kirtimai (E)	Pastovus
C	C1	Jokių ūkinių priemonių arba atrankiniai kirtimai (E)	Pastovus
	C2	Jokių ūkinių priemonių	Pastovus
	C3	Jokių ūkinių priemonių	Pastovus
	C4	Jokių ūkinių priemonių arba atrankiniai kirtimai (E)	Pastovus
D	D1	Jokių ūkinių priemonių	Pastovus
	D2	Jokių ūkinių priemonių	Pastovus
E	E1	Jokių ūkinių priemonių arba atrankiniai kirtimai (E)	Pastovus
	E2	Jokių ūkinių priemonių arba atrankiniai kirtimai (E)	Pastovus
	E3	Jokių ūkinių priemonių arba atrankiniai kirtimai (E)	Pastovus
F	F1	Jokių ūkinių priemonių	Pastovus
	F2	Jokių ūkinių priemonių	Pastovus
	F3	Atrankiniai kirtimai (medžiai, krūmai), ganiava, šienavimas	Pastovus
	F4	Jokių ūkinių priemonių	Pastovus/laikinas
G		Jokių ūkinių priemonių	Pastovus
H	H1	Jokių ūkinių priemonių	Pastovus
	H2	Jokių ūkinių priemonių	Pastovus
I		Jokių ūkinių priemonių	Pastovus/laikinas
J	J1	Atrankiniai kirtimai (E, LP, krūmai), ganiava, šienavimas, mozaikiškumo palaikymas	Pastovus
	J2	Atrankiniai kirtimai (E, LP, krūmai), ganiava, šienavimas, mozaikiškumo palaikymas, pievų atkūrimas	Pastovus
	J3	Atrankiniai kirtimai (E, LP, krūmai), šienavimas, mozaikiškumo palaikymas	Pastovus
	J4	Atrankiniai kirtimai (E, LP, krūmai), ganiava, mozaikiškumo palaikymas	Pastovus
K	K1	Medžių ir krūmų kirtimas 2-5 m atstumu nuo lajos perimetro	Pastovus/laikinas
	K2	Medžių ir krūmų kirtimas 2-5 m atstumu nuo lajos perimetro	Pastovus/laikinas
L		Medžių ir krūmų kirtimas, ganiava, šienavimas arba, parko atkūrimo atveju, tvarkymas pagal parko tvarkymo planą	Pastovus/laikinas
M		Atrankiniai kirtimai, ganiava, šienavimas, mozaikiškumo palaikymas	Pastovus/laikinas

TINKAMIAUSIOS PRIEMONĖS BIOLOGINĖS ĮVAIROVĖS VERTYBĖMS IŠSAUGOTI

(pagal „KMB inventorizavimo metodiką“, 2002)

PAGRINDINIAI KERTINIŲ MIŠKO BUVEINIŲ TIPAI

A. SAUSI IR VIDUTINIO DRĖKINIMO SPYGLIUOČIŲ IR MIŠRŪS MIŠKAI

A.1. Eglynai ir mišrūs miškai su eglėmis

Miškuose, kuriuose dauguma biologinės įvairovės vertybių susijusios su eglėmis, geriausias tvarkymo metodas – jokių ūkinių priemonių. Tuo atveju, kai pusiau natūralūs eglynai vystosi į pirmykščius miškus, galima iškirsti dalį jaunesnių beržų, siekiant suformuoti retmes. Miškuose, kuriuose dauguma biologinės įvairovės vertybių susijusios su lapuočiais, ir yra pavojus, kad eglių įsigalėjimas pradės neigiamai veikti šias vertybes, geriausia būtų iškirsti dalį eglių pomiškio ir/arba jaunesnių medžių, siekiant sudaryti palankesnes sąlygas lapuočiams.

A.2. Pušynai ir mišrūs miškai su pušimis

Geriausias tvarkymo metodas – jokios ūkinės veiklos. Miškuose, kuriuose dauguma biologinės įvairovės vertybių susijusios su pušimis ir/arba lapuočiais medžiais, ir yra pavojus, kad eglių įsigalėjimas pradės kenkti šioms vertybėms, geriausia būtų iškirsti dalį eglių, siekiant sudaryti palankesnes sąlygas pušims ir lapuočiams. Kai kurios pažaidos (pavyzdžiui, gaisrai) biologinėms vertybėms nekenkia. Kai kada gali būti reikalingi valdomi miško gaisrai. Sausuoliai ir medienos nuokritos turi būti paliekami buveinėje.

B. SAUSI IR VIDUTINIO DRĖKINIMO LAPUOČIŲ MIŠKAI

B.1. Plačialapių miškai

B.2. Kiti lapuočių miškai

Daugeliu atvejų geriausias tvarkymo metodas – jokių ūkinių priemonių, Tuo atveju, kai miškai kilę iš senovinio kultūrinio kraštovaizdžio, juose dažnai plinta eglės. Jeigu tai kelia pavojų su plačialapiais medžiais susijusioms biologinės įvairovės vertybėms, egles reikėtų iškirsti. Džiūstantys medžiai arba medienos liekanos neturėtų būti šalinamos, nebent tai reikalinga gyvulių ganymui.

C. ŠLAPIEJI MIŠKAI

C.1. Šlapieji juodalksnynai ir beržynai

Daugeliu atvejų geriausias tvarkymo metodas – jokių ūkinių priemonių. Siekiant išlaikyti šiose KMB drėgną mikroklimatą, būtina palikti 20–40 m apsauginę juostą, jeigu šalia plynai kertamas miškas. Jeigu prieš kurį laiką nusausintose buveinėse plinta eglės, ir tai kelia pavojų esančioms biologinėms vertybėms, geriausia būtų dalį eglių iškirsti. Šiuo atveju buveinėse turi būti nedaug su eglėmis susijusių biologinės įvairovės vertybių; taip pat būtina įsitikinti, kad taikomos tvarkymo priemonės ateityje bus palankios esančioms vertybėms. Džiūstantys medžiai ir medienos liekanos neturėtų būti pašalinamos iš buveinių. Kertinių miško buveinių sausinimas pražūtingas jų biologinės įvairovės vertybėms.

C.2. Šlapieji eglynai ir mišrūs miškai su eglėmis

Daugeliu atvejų geriausias tvarkymo būdas – jokių ūkinių priemonių. Jeigu šalia yra plynai kertamas miškas, reikėtų palikti 20–40 m apsaugos juostą, siekiant išlaikyti šiose KMB drėgną mikroklimatą. Džiūstantys medžiai ir medienos liekanos neturėtų būti pašalinamos iš buveinių. Kertinių miško buveinių sausinimas pražūtingas jų biologinės įvairovės vertybėms.

C.3. Pelkiniai pušynai ir beržynai

Daugeliu atvejų geriausias tvarkymo būdas – jokių ūkinių priemonių. Čia gana dažnai pasireiškia natūralūs pažeidžiantys veiksniai (gaisrai); jie šio tipo kertinėms miško buveinėms grėsmės nekelia. Kai kada tvarkant buveines gali būti reikalingi kontroliuojami miško gaisrai. Džiūstantys medžiai ir medienos liekanos neturėtų būti pašalinamos iš buveinių;

C.4. Šlapieji plačialapių miškai

Daugeliu atvejų geriausias tvarkymo būdas – jokių ūkinių priemonių. Siekiant išlaikyti šiose kertinėse miško buveinėse drėgną mikroklimatą, būtina palikti 20–40 m apsaugos juostą, jeigu šalia plynai kertamas miškas. Jeigu dėl ankstesnio nusausinimo buveinėse plinta eglės, ir tai kelia pavojų esančioms biologinėms vertybėms, geriausia būtų žiemą

dalį eglių iškirsti. Šiuo atveju buveinėse turi būti nedaug su eglėmis susijusių biologinės įvairovės vertybių; taip pat būtina įsitikinti, kad tvarkomos priemonės ateityje bus palankios esančioms vertybėms. Džiūstantys medžiai ir medienos liekanos neturėtų būti pašalinamos iš buveinių.

KERTINĖS MIŠKO BUVEINĖS, SUSIJUSIOS SU KRAŠTOVAIZDŽIO ELEMENTAIS

D. VANDENS TELKINIŲ PAKRANČIŲ ŠLAITAI

D.1. Upės šlaitas

D.2. Ežero arba šlapynės šlaitas

D.3. Upelio šlaitas

Palankiausias tvarkymo būdas – jokios ūkinės veiklos. Siekiant išlaikyti drėgną mikroklimatą, aplink kertinę miško buveinę turėtų būti paliekama 20–40 m apsaugos zona, bent jau pietinėje plyno kirtimo pusėje.

E. LĖKŠTI VANDENS TELKINIŲ KRANTAI (UŽLIEJAMI MIŠKAI)

E.1. Upės salpa

E.2. Upelio salpa

E.3. Ežero krantas

Palankiausias tvarkymo būdas – jokios ūkinės veiklos. Sausinimas arba tėkmės reguliavimas neigiamai veikia ekosistemą. Jei dėl hidrologinio režimo reguliavimo buveinėse plinta eglės, ir tai kelia pavojų biologinės įvairovės vertybėms, geriausia būtų egles iškirsti. Šiuo atveju buveinėse turi būti nedaug su eglėmis susijusių biologinės įvairovės vertybių; taip pat būtina įsitikinti, kad taikomos tvarkymo priemonės ateityje bus palankios esančioms vertybėms. Be to, išlieka pavojus pažeisti kitų rūšių medžius ir dirvožemį. Nuolat čia augusių rūšių medžiai gali išlikti netgi nusausintose buveinėse, jeigu šio veiksnio poveikis nėra didelis, tačiau rūšių santykis gali pakisti. Siekiant išlaikyti drėgną mikroklimatą, aplink kertinę miško buveinę turėtų būti paliekama 20–40 m apsaugos zona, bent jau pietinėje plyno kirtimo pusėje.

F. KITOS VANDENS VEIKIAMOS KERTINĖS MIŠKO BUVEINĖS

F.1. Išdžiūstančio vandens telkinio krantas

F.2. Šaltiniuota vieta

Palankiausias tvarkymo būdas – jokios ūkinės veiklos. Siekiant išlaikyti drėgną mikroklimatą, aplink šio tipo kertines miško buveines turėtų būti paliekama 20–40 m apsaugos zona, jeigu šalia vykdomi plyni kirtimai. Netgi už kelių kilometrų nuo šaltiniuotos vietovės vykdoma sausinamoji melioracija gali būti pražūtinga biologinėms vertybėms. Jeigu šaltiniuota vieta vaizdinga arba yra kitaip naudojama, būtina įrengti medinį lieptelį, siekiant išvengti dirvožemio suardymo.

F.3. Karbonatingos žemapelkės arba drėgnos pievos pakraštys

Jeigu medžiai ir krūmai pradeda gožti buveines, juos galima pasirinktinai praretinti. Kad šlapiose karbonatingose pievose neįsiveistų krūmai, joms reikalingas vidutinio intensyvumo ganymas, taip pat labai padedantis atsigauti konkurencijai neatsparioms rūšims. Sausinimas pražūtingas šių buveinių biologinei įvairovei, todėl draudžiamas. Jeigu šalia vykdomi plynieji miško kirtimai – turėtų būti paliekama bent 20 m pločio apsaugos zona, siekiant išvengti hidrologinio režimo sutrikdymo.

F.4. Bebravietė

Geriausias tvarkymo būdas – nevykdyti jokios ūkinės veiklos. Bebrų užtvankos šiose KMB neturėtų būti ardomos.

G. NEDIDELĖS SALOS IR PUSIASALIAI VANDENS TELKINIUOSE BEI ŠLAPŽEMĖSE

Geriausias tvarkymo būdas – nevykdyti jokios veiklos. Šiose buveinėse nuolat pasireiškia gamtiniai pažeidžiantys veiksniai (gaisrai, vėjavartos ir kt.), gausu pereinamųjų zonų tarp skirtingų ekosistemų, todėl siekiant išsaugoti biologinę įvairovę, šių veiksnių įtaka turi išlikti nepakitusi.

H. STATŪS ŠLAITAI

H.1. Šlaitas

H.2. Raguva

Geriausias tvarkymo būdas – nevykdyti jokios ūkinės veiklos. Jeigu šiaurės ekspozicijos šlaito papėdėje plynai kertamas miškas, siekiant išlaikyti drėgną mikroklimatą aplink KMB turėtų būti paliekama 20–40 m pločio apsaugos zona.

KERTINĖS MIŠKO BUVEINĖS, SUSIJUSIOS SU PAŽAIDOMISIR MIŠKO SUKCESIJA

I. GAISRAVIETĖ

Tinkamiausia priemonė – nevykdyti jokios ūkinės veiklos. Bent iš dalies reikia leisti miškui atželti natūraliai, negalima šalinti džiūstančių medžių ar medžių liekanų. Kai kuriais atvejais šio tipo KMB gali natūraliai išnykti, galutinai suirus apdegusių medžių liekanoms.

J. MEDŽIAIS APAUGUSIOS NAUDOJAMOS ARBA APLEISTOS PIEVOS IR GANYKLOS

J.1. Seniai užžėlusi medžiais apaugusi pieva arba ganykla

J.2. Neseniai užžėlusi medžiais apaugusi pieva arba ganykla

J.3. Tebešienaujama medžiais apaugusi pieva

J.4. Tebeganoma medžiais apaugusi ganykla

Kadangi šios KMB kilusios iš buvusio žemės ūkio kraštovaizdžio, joms išlaikyti paprastai reikalinga ūkinė veikla. Norint išlaikyti šių KMB bioįvairovę reikia:

- šalinti plintančias eglės ir kai kuriuose lapuočius medžius;
- išlaikyti esamą medžių ir krūmų mozaiką; palaikyti neužžėlusias atviras vietas ir medžiais apaugusių pievų pakraščius;
- išsaugoti senus medžius ir senus krūmus;
- nešalinti iš buveinių džiūstančių medžių ir medžių liekanų;
- išlaikyti ganiavą ir šienavimą, kurie teigiamai veikia bioįvairovės išsaugojimą. Jei tebėra išlikusios rūšys, rodančios ilgą žolių dangos pastovumą, reikėtų įvertinti mišku apaugusios pievos atstatymo galimybes;
- atstatant pievą, nevartoti trąšų ir pesticidų.

K. MEDŽIAI MILŽINAI

K.1. Pavienis medis milžinas

K.2. Medžių milžinų grupė

Pavienis medis milžinas dažnai būna išaugęs atviroje vietoje, ir tiek pats medis, tiek ant jo gyvenančios specializuotosios rūšys reikalauja saulės atokaitos. Norint išsaugoti biologinę įvairovę, reikia aplink iškirsti kitus medžius ir krūmus, paliekant bent 2 m pločio tarpą nuo toliausiai iš medžio lajos išsišovusių šakų iki arčiausiai stovinčio medžio. Jei medžiai milžinai pradėjo augti tankiame miške, jį supančios aplinkos nereikėtų keisti. Netgi nuo žemės nereikėtų rinkti nukritusių šakų, išskyrus atvejus, kai medis auga prie kelio ar kai jos trukdo žemėnaudai. Tai netaikytina, jei pavieniai biologiškai seni medžiai auga tankiuose medynuose, kuriuose dominuoja eglė. Tokiuose medynuose būtina šalinti aplink ąžuolus augančias egles. Tai padės prailginti medžių gyvavimo trukmę.

L. SENAS PARKAS

Kadangi šio tipo buveinės sukurtos žmogaus, reikalingas šioks toks ūkinis įsikišimas. Senus medžius su plačiomis lajomis reikia saugoti nuo jaunų juos gožiančių medžių. Galimas saikingas ganymas ir šienavimas. Priešingai negu kitaip tvarkomuose parkuose, šio tipo buveinėse turi būti paliekama visa negyva mediena.

M. MIŠKO SALA DIRBAMUOSE LAUKUOSE

Tai dažniausiai išsibarstę nedideli miškeliai, kuriuose vyrauja įvairių rūšių medžiai, dažniausiai beržai arba pušys. Daugeliui tokių miškų būdingas pamiškės efektas, sukuriantis papildomas ekologines nišas įvairiems organizmams, daugiausiai vabzdžiams ir paukščiams. Šiuose miškuose dažnai buvo ar tebeganoma, taip pat pasirinktinai kertami medžiai. Kai kada šiose buveinėse nebuvo vykdoma jokia ūkinė veikla, todėl jose gali išlikti biologinės įvairovės vertybių, susijusių su senais medžiais, negyva mediena arba pamiškėmis.

8 PRIEDAS

Kertinių miško buveinių sąrašas valstybinės reikšmės miškuose

Saugomų kertinių ir potencialių kertinių miško buveinių žiniaraštis valstybinės reikšmės miškuose

Eil. Nr.	KMB / PKMB numeris	KMB / PKMB pavadinimas	KMB / PKMB kodas	Kvartalo Nr.	Sklypo Nr.	Plotas, ha
Pravieniškių girininkija						
1	613602	Ežero arba šlapynės šlaitas	D2	320	8	0,5
				320	9	0,7
				320	10	0,5
				320	12	0,2
				320	13	0,1
2	613603	Pušynai ir mišrūs miškai su pušimis	A2	343	25	1,3
				343	26	2,3
				343	27	4,3
				343	28	0,6
				343	29	1,1
				343	43	0,2
				343	45	0,4
				358	11	1,1
				358	12	0,2
				358	13	1,0
				359	1	0,5
				359	38	0,1
3	613616	Pušynai ir mišrūs miškai su pušimis	A2	358	25	0,6
				362	1	0,3
				362	2	1,3
				362	3	0,4
				362	22	0,3
				362	23	0,2
4	613617	Eglynai ir mišrūs miškai su eglėmis	A1	362	6	0,4
				362	7	0,9
				362	8	1,9
				362	9	1,1
				362	17	0,7
				362	19	1,6
				362	20	0,1
5	613618*	Kiti lapuočių miškai	B2*	362	12	0,6
6	613624	Raguva	H2	322	31	0,2
				323	11	0,5
				323	12	1,1
				323	13	0,7
				323	14	0,5
				323	15	0,6
7	613701	Pušynai ir mišrūs miškai su pušimis	A2	315	1	1,5
				315	7	1,6
				315	13	0,2
				315	14	0,2
8	613704	Upelio šlaitas	D3	317	40	1,2
				324	2	0,3
				324	3	0,2

Eil. Nr.	KMB / PKMB numeris	KMB / PKMB pavadinimas	KMB / PKMB kodas	Kvartalo Nr.	Sklypo Nr.	Plotas, ha
9	623504	Plačialapių miškai	B1	373	5	0,4
				373	6	3,6
10	623505	Pušynai ir mišrūs miškai su pušimis	A2	373	10	0,2
				373	11	0,5
				373	12	0,4
11	623602	Pušynai ir mišrūs miškai su pušimis	A2	343	13	1,7
				343	16	0,8
				343	18	0,9
				343	19	0,1
12	623604	Pušynai ir mišrūs miškai su pušimis	A2	344	21	0,2
				344	22	0,1
				344	23	0,5
				344	24	0,6
				344	25	0,5
13	623605	Plačialapių miškai	B1	350	7	1,1
14	623608	Kiti lapuočių miškai	B2	341	1	3,9
				341	2	2,2
15	623611*	Eglynai ir mišrūs miškai su eglėmis	A1*	355	27	1,3
16	623614	Eglynai ir mišrūs miškai su eglėmis	A1	358	34	0,7
				358	35	2,0
				363	5	0,4
17	623615	Pušynai ir mišrūs miškai su pušimis	A2	358	17	0,7
				358	20	0,9
				358	21	2,2
18	623619	Pušynai ir mišrūs miškai su pušimis	A2	363	47	0,7
				363	48	0,3
				363	63	0,6
				363	64	0,6
				363	65	0,8
19	623620	Pušynai ir mišrūs miškai su pušimis	A2	363	70	0,9
				367	14	4,4
				369	1	3,7
				369	36	0,1
20	623621	Kiti lapuočių miškai	B2	364	8	0,6
				364	17	1,0
21	623622*	Kiti lapuočių miškai	B2*	366	21	0,5
22	623623	Pušynai ir mišrūs miškai su pušimis	A2	361	30	1,3
				361	33	0,6
				361	34	0,2
				366	4	3,3
				366	5	3,7
				366	6	0,1
				366	13	0,5
				366	14	0,7
23	623625	Upelio šlaitas	D3	349	43	0,6
			D3	349	14	0,3
			D3	349	16	0,9

Eil. Nr.	KMB / PKMB numeris	KMB / PKMB pavadinimas	KMB / PKMB kodas	Kvartalo Nr.	Sklypo Nr.	Plotas, ha
24	623626	Pušynai ir mišrūs miškai su pušimis	A2	345	5	0,4
				345	16	0,6
25	623627*	Medžių milžinų grupė	K2*	356	26	0,2
26	623628*	Eglynai ir mišrūs miškai su eglėmis	A1*	369	10	0,8
27	623701*	Šlapieji juodalksnynai ir beržynai	C1*	3	1	1,0
28	623702	Pušynai ir mišrūs miškai su pušimis	A2	16	1	2,6
29	623703	Šlapieji juodalksnynai ir beržynai	C1	31	4	0,6
				31	6	1,1
30	623706	Šlapieji juodalksnynai ir beržynai	C1	83	4	0,6
31	633609	Šlapieji juodalksnynai ir beržynai	C1	354	44	1,5
				354	45	0,4
32	633704	Plačialapių miškai	B1	210	22	0,3
				210	23	0,4
33	633705	Plačialapių miškai	B1	196	26	0,6
34	633707*	Pavienis medis milžinas	K1*	183	19	0,1
35	633708	Šlapieji juodalksnynai ir beržynai	C1	198	5	0,6
36	633714*	Plačialapių miškai	B1*	151	13	0,6
				151	19	0,8
37	633716*	Plačialapių miškai	B1*	111	15	0,4
				111	16	0,3
38	633720*	Šlapieji juodalksnynai ir beržynai	C1*	58	11	1,8
				58	21	0,2
		Iš viso:	**38**			**102,5**
Būdos girininkija						
1	633601	Pavienis medis milžinas	K1	265	18	0,1
2	633602	Upelio šlaitas	D3	273	15	0,7
				273	16	0,8
				273	18	0,2
				273	19	0,4
3	633603	Pavienis medis milžinas	K1	283	7 d.	0,1
4	633709	Pavienis medis milžinas	K1	213	16 d.	0,1
5	633710*	Pavienis medis milžinas	K1*	200	19	0,1
6	633711	Šlapieji juodalksnynai ir beržynai	C1	214	17	0,6
7	633712	Pavienis medis milžinas	K1	200	23 d.	0,1
8	633717*	Plačialapių miškai	B1*	154	3	1,0
9	633718*	Plačialapių miškai	B1*	154	13	0,7
				154	14	0,3
10	633719	Plačialapių miškai	B1	60	16	0,4
				60	17	0,5
				60	20	0,4
				60	22	0,8
				93	2	1,1
				93	4	7,3
				93	14	0,4
				93	15	0,5
				93	18	1,3
				93	19	0,5
				112	3	0,6

Eil. Nr.	KMB / PKMB numeris	KMB / PKMB pavadinimas	KMB / PKMB kodas	Kvartalo Nr.	Sklypo Nr.	Plotas, ha
11	633801	Šlapieji eglynai ir mišrūs miškai su eglėmis	C2	66	7	0,4
				66	8	0,3
				66	31	0,3
12	633802	Plačialapių miškai	B1	64	5	0,9
				64	6	2,0
13	633803	Upelio šlaitas	D3	65	19	0,4
				65	22	0,4
14	633804*	Eglynai ir mišrūs miškai su eglėmis	A1*	100	9	0,9
15	633805	Medžių milžinų grupė	K2	99	19	0,2
16	633807	Pelkiniai pušynai ir beržynai	C3	142	2	0,2
				142	3	1,2
17	643601	Plačialapių miškai	B1	268	11	0,6
18	643602	Plačialapių miškai	B1	279	10	4,5
				279	17	0,8
19	643605	Plačialapių miškai	B1	294	2	0,3
				294	5	0,2
				294	9	0,8
				294	15	0,3
20	643606	Šlapieji juodalksnynai ir beržynai	C1	297	9	2,3
21	643608*	Kiti lapuočių miškai	B2*	295	23	0,4
22	643609	Plačialapių miškai	B1	306	10	2,9
				306	11	0,3
				306	14	0,7
				306	15	4,6
23	643610	Eglynai ir mišrūs miškai su eglėmis	A1	307	15	3,7
				307	16	0,7
				307	17	1,4
				307	23	0,9
				307	24	1,3
				307	25	0,6
				307	26	1,4
24	643611	Plačialapių miškai	B1	308	29	2,4
				308	31	0,8
				308	32	0,6
				308	33	1,1
25	643612	Plačialapių miškai	B1	302	2	1,1
				302	3	1,1
				302	4	0,7
				302	5	1,2
26	643613	Plačialapių miškai	B1	302	8	0,7
				302	9	1,7
27	643614	Pavienis medis milžinas	K1	382	11	0,1
28	643615	Plačialapių miškai	B1	388	7	1,5
29	643616	Plačialapių miškai	B1	389	9	0,4
				389	10	0,5
				389	11	1,2
30	643617	Plačialapių miškai	B1	384	18	3,2
31	643618	Šlapieji juodalksnynai ir beržynai	C1	385	7	1,0
32	643703*	Eglynai ir mišrūs miškai su eglėmis	A1*	238	4 d.	1,0

Eil. Nr.	KMB / PKMB numeris	KMB / PKMB pavadinimas	KMB / PKMB kodas	Kvartalo Nr.	Sklypo Nr.	Plotas, ha
33	643704	Plačialapių miškai	B1	235	4	1,1
34	643707	Medžių milžinų grupė	K2	240	3	0,2
35	643709*	Šlapieji juodalksnynai ir beržynai	C1*	255	19	0,4
				255	21	0,4
				255	22	0,7
				255	23	0,3
Iš viso:			**35**			**78,3**
Palomenės girininkija						
1	643710	Kiti lapuočių miškai	B2	356	7	2,4
				356	11	1,7
				357	1	2,3
				357	2	4,1
				357	4	6,1
				357	6	0,9
				357	7	0,7
				357	10	0,8
2	643711	Šlapieji juodalksnynai ir beržynai	C1	357	11	1,7
3	643712	Kiti lapuočių miškai	B2	357	15	1,1
				357	16	3,2
4	643713	Medžių milžinų grupė	K2	360	12	0,8
5	643714	Kiti lapuočių miškai	B2	360	13	1,8
6	643715	Plačialapių miškai	B1	361	12	1,3
7	643716	Pavienis medis milžinas	K1	362	19	0,1
8	643811*	Pelkiniai pušynai ir beržynai	C3*	336	8	0,9
9	643812	Pelkiniai pušynai ir beržynai	C3	337	5	1,0
				337	6	1,3
10	653701	Šlapieji juodalksnynai ir beržynai	C1	364	5	0,8
11	653803	Upelio šlaitas	D3	300	9	1,0
12	653804	Kiti lapuočių miškai	B2	297	19	1,2
13	653805*	Pavienis medis milžinas	K1*	344	11	0,1
14	653806	Šlapieji juodalksnynai ir beržynai	C1	349	4	1,6
				349	6	0,5
				349	10	0,8
15	653807	Šlapieji juodalksnynai ir beržynai	C1	352	2	1,7
16	653812	Šlapieji juodalksnynai ir beržynai	C1	284	18	0,2
				302	9	0,2
				302	10	0,1
				303	1	0,4
17	663801	Plačialapių miškai	B1	10	30	0,4
18	663802	Bebravietė	F4	289	4	0,8
				289	8	0,2
				289	9	0,4
				289	10	0,3
				289	12	0,7
				289	13	0,2
				289	16	0,1

Eil. Nr.	KMB / PKMB numeris	KMB / PKMB pavadinimas	KMB / PKMB kodas	Kvartalo Nr.	Sklypo Nr.	Plotas, ha
19	663803*	Bebravietė	F4*	303	12	0,4
				304	10	0,3
				304	17	0,3
		Iš viso:	**19**			**44,9**
Paparčių girininkija						
1	693601	Šlaitas	H1	12	1	0,8
2	703601	Pušynai ir mišrūs miškai su pušimis	A2	20	1	4,9
		Iš viso:	**2**			**5,7**
Žiežmarių girininkija						
1	643501	Plačialapių miškai	B1	69	4	1,5
2	643619	Plačialapių miškai	B1	68	1	0,8
				68	2	0,7
3	653201*	Šlapieji juodalksnynai ir beržynai	C1*	145	29	0,5
4	653501	Plačialapių miškai	B1	70	2	1,8
5	653502	Plačialapių miškai	B1	70	6	1,5
6	653505*	Šlapieji juodalksnynai ir beržynai	C1*	84	4	1,4
7	653506*	Eglynai ir mišrūs miškai su eglėmis	A1*	89	15	0,2
				89	16	0,3
8	663301*	Medžių milžinų grupė	K2*	135	7	1,1
9	663401	Upelio šlaitas	D3	37	9	0,2
10	663402	Upelio šlaitas	D3	47	2	1,4
11	663403	Eglynai ir mišrūs miškai su eglėmis	A1	51	15	0,5
12	663501	Šlaitas	H1	1	12	4,8
13	663502	Šlaitas	H1	5	9	2,1
14	663503	Šlaitas	H1	5	6	0,6
				5	7	0,6
				5	8	0,2
15	673401	Šlapieji eglynai ir mišrūs miškai su eglėmis	C2	56	12	0,8
16	673402	Pušynai ir mišrūs miškai su pušimis	A2	55	19	0,2
				55	27	0,3
				56	13	0,4
17	673404	Pušynai ir mišrūs miškai su pušimis	A2	56	23	0,9
18	673405	Plačialapių miškai	B1	101	2	10,5
				101	3	0,6
				101	4	5,6
				101	5	0,1
				102	1	18,7
				102	2	5,1
				102	3	0,8
				102	6	5,3
19	673406	Plačialapių miškai	B1	103	10	8,2
20	673501	Plačialapių miškai	B1	46	4	2,1
21	673502*	Plačialapių miškai	B1*	45	10	0,8
22	673503	Plačialapių miškai	B1	45	3	3,6
		Iš viso:	**22**			**84,2**
Kruonio girininkija						
1	613404	Pušynai ir mišrūs miškai su pušimis	A2	8	11	1,7
2	613405	Karbonatingos žemapelkės arba drėgnos pievos pakraštys	F3	8	23	0,7

Eil. Nr.	KMB / PKMB numeris	KMB / PKMB pavadinimas	KMB / PKMB kodas	Kvartalo Nr.	Sklypo Nr.	Plotas, ha
3	623401	Pušynai ir mišrūs miškai su pušimis	A2	5	2	2,1
				6	5	4,9
4	623402	Plačialapių miškai	B1	15	2	0,3
5	623403	Pušynai ir mišrūs miškai su pušimis	A2	8	8	0,6
6	633303*	Seniai užžėlusi medžiais apaugusi pieva arba ganykla	J1*	98	12	0,3
7	633401*	Medžių milžinų grupė	K2*	91	4	1,5
8	643405	Plačialapių miškai	B1	115	1	3,8
9	643406	Upelio šlaitas	D3	124	2	1,8
10	643407*	Medžių milžinų grupė	K2*	126	1	0,2
11	643504*	Raguva	H2*	111	5	0,7
				111	15	0,6
Iš viso:			**11**			**19,2**
Vievio girininkija						
1	693402	Plačialapių miškai	B1	105	1	3,5
2	703401	Upelio šlaitas	D3	1	4	1,1
3	703402*	Pavienis medis milžinas	K1*	1	6 d.	0,1
4	713301	Plačialapių miškai	B1	152	9	4,6
5	713302	Plačialapių miškai	B1	152	19	1,4
6	713303*	Pavienis medis milžinas	K1*	848	4 d.	0,1
7	713304	Plačialapių miškai	B1	153	9	5,4
8	713305	Plačialapių miškai	B1	152	13	3,7
				152	15	0,7
9	713401	Upelio šlaitas	D3	1	1	0,5
				1	2	1,1
10	713402	Šlaitas	H1	819	20	1,6
				819	21	0,7
				819	30	0,3
11	713403*	Šlapieji eglynai ir mišrūs miškai su eglėmis	C2*	14	7	2,7
12	713404	Pušynai ir mišrūs miškai su pušimis	A2	59	7	3,6
13	723301	Pušynai ir mišrūs miškai su pušimis	A2	68	17	0,6
				68	18	3,0
				68	19	0,8
14	723302	Upės šlaitas	D1	77	27	1,9
				78	16	0,3
15	723306	Eglynai ir mišrūs miškai su eglėmis	A1	85	2	2,0
				85	8	1,4
Iš viso:			**15**			**41,1**
Jagelonių girininkija						
1	663201	Šlapieji juodalksnynai ir beržynai	C1	28	2	0,5
2	663202	Šlapieji juodalksnynai ir beržynai	C1	28	13	1,8
3	663203	Šlapieji juodalksnynai ir beržynai	C1	28	19	0,4
4	663204	Bebravietė	F4	29	9	2,1
				29	10	0,5
				29	11	0,9
5	663205	Bebravietė	F4	30	1	0,7
6	663206	Šlapieji juodalksnynai ir beržynai	C1	30	5	1,1
7	673106	Šlapieji juodalksnynai ir beržynai	C1	41	7	3,5

Eil. Nr.	KMB / PKMB numeris	KMB / PKMB pavadinimas	KMB / PKMB kodas	Kvartalo Nr.	Sklypo Nr.	Plotas, ha
8	673201*	Šlapieji juodalksnynai ir beržynai	C1*	8	8	1,7
9	673202	Eglynai ir mišrūs miškai su eglėmis	A1	13	3	3,5
				13	7	2,4
				13	8	7,1
				13	14	3,1
10	673204	Šlapieji juodalksnynai ir beržynai	C1	17	7	0,8
				17	8	1,2
				17	10	4,7
11	673205	Šlapieji juodalksnynai ir beržynai	C1	22	1	0,8
				22	2	1,4
				22	3	2,7
				22	4	0,8
				22	5	2,4
				22	6	1,2
				22	10 d.	0,2
				22	11	1,9
				22	13 d.	0,3
				22	14	1,9
				22	15	0,7
12	673206*	Šlapieji juodalksnynai ir beržynai	C1*	23	3	1,1
13	673207	Eglynai ir mišrūs miškai su eglėmis	A1	24	11	3,6
				24	12	2,2
14	673208	Šlaitas	H1	45	4	1,1
				45	5	1,8
				45	6	1,2
				45	7	0,6
				48	1	0,6
				48	2	0,6
				48	6	0,7
				48	7	0,5
				48	8	0,9
				48	9	9,9
15	673209	Šlaitas	H1	44	1	0,3
				44	2	1,1
				45	1	0,3
				45	2	2,0
				45	3	1,0
16	673210	Šlapieji eglynai ir mišrūs miškai su eglėmis	C2	22	9	2,5
				22	10	1,1
				22	11 d.	0,8
				22	13	0,6
17	673211*	Šlaitas	H1*	475	10	0,7
				475	11	0,3
				475	12	0,9
18	673212*	Šlaitas	H1*	475	13	0,4
19	683201	Šlaitas	H1	101	1	1,1
				101	2	0,5

Eil. Nr.	KMB / PKMB numeris	KMB / PKMB pavadinimas	KMB / PKMB kodas	Kvartalo Nr.	Sklypo Nr.	Plotas, ha
20	683202	Šlaitas	H1	62	13	1,5
				64	7	3,8
				64	8	2,8
21	683203	Šlaitas	H1	67	8	3,8
22	683204*	Pelkiniai pušynai ir beržynai	C3*	67	7	0,6
				68	1	0,9
Iš viso:			**22**			**102,1**
Semeliškių girininkija						
1	673001	Kiti lapuočių miškai	B2	332	9	0,5
				332	10	0,9
				332	11	1,4
				332	22	0,6
				332	44	0,1
				332	45	0,5
				332	46	0,6
				332	47	0,7
				332	54	0,2
				332	56	0,2
				332	57	0,7
2	673004	Plačialapių miškai	B1	334	1	13,2
3	673005	Plačialapių miškai	B1	334	8	2,3
4	673013*	Plačialapių miškai	B1*	496	3	1,6
5	673014	Plačialapių miškai	B1	336	13	3,5
6	673101	Šlaitas	H1	20	1	0,8
				20	2	0,6
				20	3	3,6
				20	4	0,6
7	673102*	Eglynai ir mišrūs miškai su eglėmis	A1*	20	23	0,7
8	673103	Šlaitas	H1	22	14	2,5
				22	23	0,4
				22	24	4,8
9	673107	Šlaitas	H1	21	1	4,2
				21	3	1,5
10	683001	Eglynai ir mišrūs miškai su eglėmis	A1	301	5	5,7
11	683002	Ežero arba šlapynės šlaitas	D2	301	1	1,0
12	683004	Šlaitas	H1	303	11	1,4
				303	12	3,4
				303	13	0,9
				303	14	0,2
				303	15	0,9
				303	16	1,9
				303	17	0,8
				303	18	1,5
13	683005	Raguva	H2	305	7	3,4
14	683006	Plačialapių miškai	B1	55	2	0,3
				55	3	0,9

Eil. Nr.	KMB / PKMB numeris	KMB / PKMB pavadinimas	KMB / PKMB kodas	Kvartalo Nr.	Sklypo Nr.	Plotas, ha
15	683007	Eglynai ir mišrūs miškai su eglėmis	A1	56	1	0,3
				56	2	1,0
				56	5	0,6
				56	6	0,2
				56	7	1,4
				56	8	0,9
				56	18	0,3
16	683101*	Šlapieji eglynai ir mišrūs miškai su eglėmis	C2*	40	1	1,1
				40	2	0,8
17	683102	Plačialapių miškai	B1	41	8	0,9
				41	9	0,5
				41	10	1,1
				41	11	1,6
				41	12	1,2
				41	13	1,9
				41	15	0,6
				41	16	1,3
				41	17	0,8
				41	18	1,3
				41	19	1,5
				41	20	1,0
				41	21	1,2
18	683103*	Kiti lapuočių miškai	B2*	46	7	1,5
19	683104	Plačialapių miškai	B1	47	22	3,9
				47	23	1,0
				47	26	0,9
20	683105	Eglynai ir mišrūs miškai su eglėmis	A1	48	1	2,4
				48	2	0,6
21	683106	Plačialapių miškai	B1	30	12	0,4
22	683107	Plačialapių miškai	B1	31	4	2,4
				31	5	1,2
				31	8	1,4
23	683108	Pelkiniai pušynai ir beržynai	C3	30	2	3,6
24	693002	Šlapieji juodalksnynai ir beržynai	C1	307	6	3,1
				307	7	2,3
				307	18	0,6
25	693004	Ežero arba šlapynės šlaitas	D2	307	1	0,9
				307	5	2,0
26	693005	Ežero arba šlapynės šlaitas	D2	311	9	0,4
				311	10	2,9
27	693007	Upelio šlaitas	D3	308	3	2,7
28	693008	Ežero arba šlapynės šlaitas	D2	308	9	3,9
				308	12	1,6
				308	16	2,6
				314	1	0,7
29	693012	Ežero arba šlapynės šlaitas	D2	313	1	2,3
				313	2	1,1
				313	4	0,8

Eil. Nr.	KMB / PKMB numeris	KMB / PKMB pavadinimas	KMB / PKMB kodas	Kvartalo Nr.	Sklypo Nr.	Plotas, ha
30	693101	Eglynai ir mišrūs miškai su eglėmis	A1	12	21	3,4
		Iš viso:	**30**			**141,1**
Trakų girininkija						
1	712901	Pušynai ir mišrūs miškai su pušimis	A2	72	4	4,0
2	713101	Plačialapių miškai	B1	260	11	0,7
				260	12	0,1
3	713102	Plačialapių miškai	B1	260	8	2,9
		Iš viso:	**3**			**7,7**
Lentvario girininkija						
1	723101	Eglynai ir mišrūs miškai su eglėmis	A1	296	15	3,8
2	723102*	Eglynai ir mišrūs miškai su eglėmis	A1*	296	8	8,8
				296	11	2,0
3	723103	Pušynai ir mišrūs miškai su pušimis	A2	293	6	0,2
4	723104	Eglynai ir mišrūs miškai su eglėmis	A1	291	10	1,1
5	723108	Pušynai ir mišrūs miškai su pušimis	A2	291	2	3,3
				291	3	5,4
				291	4	2,8
				291	9	6,3
				291	13	0,7
				292	1	4,9
				292	3	5,7
				292	4	1,2
				292	7	1,2
6	723109*	Pušynai ir mišrūs miškai su pušimis	A2*	292	2	1,2
				292	5	1,3
				292	6	1,3
7	723110*	Plačialapių miškai	B1*	294	3	1,6
8	723111*	Pušynai ir mišrūs miškai su pušimis	A2*	294	5	6,3
9	723112	Plačialapių miškai	B1	294	4	2,2
10	723113	Plačialapių miškai	B1	291	12	4,4
				293	4	10,8
11	723114	Plačialapių miškai	B1	295	1	0,9
				295	7	2,9
				295	9	0,7
12	723115*	Eglynai ir mišrūs miškai su eglėmis	A1*	295	3	3,2
				295	6	2,3
				295	8	3,8
				295	11	1,8
13	723201*	Seniai užžėlusi medžiais apaugusi pieva arba ganykla	J1*	38	7	9,0
				38	8	0,4
				38	10	0,2
14	733101*	Plačialapių miškai	B1*	305	23	0,9
				305	25	0,9
15	733201	Šlaitas	H1	25	4	2,9
				25	5	1,5
16	733202	Upelio šlaitas	D3	10	2	3,3
				10	3	2,1
				10	4	0,4
				10	5	2,5

Eil. Nr.	KMB / PKMB numeris	KMB / PKMB pavadinimas	KMB / PKMB kodas	Kvartalo Nr.	Sklypo Nr.	Plotas, ha
17	733203	Pušynai ir mišrūs miškai su pušimis	A2	5	31	0,7
				5	38	0,4
18	733303	Upelio šlaitas	D3	11	11	0,8
				11	17	3,4
				11	18	0,4
				11	19	0,4
				11	21	0,4
19	733305	Upelio šlaitas	D3	1	1	0,4
				1	24	0,2
				2	1	0,9
				2	2	3,0
				3	5	0,5
				3	6	2,2
				3	9	2,1
				3	12	1,1
				3	16	2,8
				3	17	0,6
				3	18	0,6
				3	19	0,2
				3	20	1,6
				3	38	0,6
20	733307	Upės šlaitas	D1	3	1	0,9
				3	2	1,2
				3	3	2,4
				3	4	1,3
Iš viso:			**20**			**145,3**
Aukštadvario girininkija						
1	662901	Upės šlaitas	D1	44	1	0,1
				44	2	0,7
				44	5	2,9
2	662902	Upės šlaitas	D1	50	3	2,1
				50	4	1,7
				50	5	0,8
				50	6	1,3
				50	18	1,3
				50	19	0,4
				50	20	2,2
3	663001*	Plačialapių miškai	B1*	4	21	9,6
4	663003	Šlaitas	H1	10	11	0,3
				16	1	1,4
5	663004*	Plačialapių miškai	B1*	11	2	1,8
6	672901	Ežero arba šlapynės šlaitas	D2	60	37	2,9
7	672903	Medžių milžinų grupė	K2	60	48	3,6
				60	49	1,9
8	672904	Ežero arba šlapynės šlaitas	D2	60	50	2,5
9	672906	Eglynai ir mišrūs miškai su eglėmis	A1	61	5	1,2
10	672912*	Ežero arba šlapynės šlaitas	D2*	39	17 d.	0,2
11	672913*	Ežero arba šlapynės šlaitas	D2*	39	17	1,4

Eil. Nr.	KMB / PKMB numeris	KMB / PKMB pavadinimas	KMB / PKMB kodas	Kvartalo Nr.	Sklypo Nr.	Plotas, ha
12	672919*	Šlapieji juodalksnynai ir beržynai	C1*	59	16 d.	0,1
				59	17	1,2
13	672920	Upelio šlaitas	D3	38	26 d.	0,2
				38	31	1,2
14	673009*	Ežero arba šlapynės šlaitas	D2*	39	16	0,5
				39	17 d.	0,1
15	682804	Ežero arba šlapynės šlaitas	D2	164	7	2,3
16	682808*	Ežero arba šlapynės šlaitas	D2*	164	3	0,8
17	682809*	Kiti lapuočių miškai	B2*	162	12	3,9
18	682904*	Šlaitas	H1*	120	2	0,9
19	682907	Ežero arba šlapynės šlaitas	D2	124	4	1,5
20	682908*	Pušynai ir mišrūs miškai su pušimis	A2*	125	3	1,0
21	682909*	Pušynai ir mišrūs miškai su pušimis	A2*	126	3	1,1
22	682910	Ežero arba šlapynės šlaitas	D2	127	9	2,4
				127	11	1,7
23	682911	Pušynai ir mišrūs miškai su pušimis	A2	127	12	3,5
24	682912	Pelkiniai pušynai ir beržynai	C3	127	13	0,5
				127	14	1,4
25	682913	Pušynai ir mišrūs miškai su pušimis	A2	128	3	1,3
				129	1	1,6
26	682915*	Pušynai ir mišrūs miškai su pušimis	A2*	137	6	12,8
				137	8	8,0
27	682916	Eglynai ir mišrūs miškai su eglėmis	A1	142	8	8,7
				142	10	0,4
28	682917*	Pušynai ir mišrūs miškai su pušimis	A2*	142	4	41,6
29	682918	Pušynai ir mišrūs miškai su pušimis	A2	142	3	5,9
30	682919*	Ežero arba šlapynės šlaitas	D2*	124	5	4,6
				124	6	0,2
31	682920*	Ežero arba šlapynės šlaitas	D2*	138	1	4,1
				138	2	1,9
32	682921*	Ežero arba šlapynės šlaitas	D2*	124	7	0,1
				124	8	1,1
				137	9	4,5
				137	10	0,1
33	682922	Pušynai ir mišrūs miškai su pušimis	A2	139	3	6,6
				139	4 d.	0,2
34	682923	Ežero arba šlapynės šlaitas	D2	139	4	4,6
35	682924	Šaltiniuota vieta	F2	139	11	2,3
36	682925*	Pušynai ir mišrūs miškai su pušimis	A2*	138	6	0,9
				138	11	6,0
				139	3 d.	0,2
				143	2 d.	0,2
37	682928*	Pušynai ir mišrūs miškai su pušimis	A2*	143	3	0,2
				143	4	5,3
38	682929*	Pušynai ir mišrūs miškai su pušimis	A2*	143	1	1,7
				143	2	2,1
39	682930*	Plačialapių miškai	B1*	134	2	2,8
40	682931	Eglynai ir mišrūs miškai su eglėmis	A1	134	1	2,7

Eil. Nr.	KMB / PKMB numeris	KMB / PKMB pavadinimas	KMB / PKMB kodas	Kvartalo Nr.	Sklypo Nr.	Plotas, ha
41	682933*	Pušynai ir mišrūs miškai su pušimis	A2*	143	7	1,5
				143	8 d.	0,4
				143	9	0,3
42	682934*	Pušynai ir mišrūs miškai su pušimis	A2*	137	12	2,0
43	692901	Upelio šlaitas	D3	121	3	3,7
				121	9	0,4
				121	10	1,5
				130	1	0,4
44	692902	Pelkiniai pušynai ir beržynai	C3	121	11	0,1
				121	12	3,2
				121	13	2,3
45	692903*	Pušynai ir mišrūs miškai su pušimis	A2*	122	11	0,6
46	692905	Upės šlaitas	D1	129	10	3,1
				129	11	1,1
				129	12	0,3
47	692906	Pušynai ir mišrūs miškai su pušimis	A2	130	12	3,3
48	692907	Kiti lapuočių miškai	B2	130	6	3,0
				130	14	2,2
49	692908*	Kiti lapuočių miškai	B2*	130	16	0,6
				130	17	1,4
50	692912	Ežero arba šlapynės šlaitas	D2	132	10	4,9
				132	11	1,0
				132	12	1,6
				132	13	3,0
				132	14	1,2
51	692914	Eglynai ir mišrūs miškai su eglėmis	A1	133	3	1,5
				133	5	2,6
52	693010	Ežero arba šlapynės šlaitas	D2	120	4	2,7
Iš viso:			**52**			**247,2**
Rūdiškių girininkija						
1	682701	Pušynai ir mišrūs miškai su pušimis	A2	80	9	0,6
2	682702	Pušynai ir mišrūs miškai su pušimis	A2	82	18	2,4
3	702801	Medžių milžinų grupė	K2	121	1	1
				121	2	1,8
				121	5	5,9
Iš viso:			**3**			**11,7**
Ropėjų girininkija						
1	732801	Šlapieji eglynai ir mišrūs miškai su eglėmis	C2	110	2	0,3
2	732802	Pušynai ir mišrūs miškai su pušimis	A2	138	5	0,8
				138	8	1,5
				138	17	0,4
3	732803	Šlapieji juodalksnynai ir beržynai	C1	138	6	0,8
				138	9	3,4
4	742801	Šlapieji eglynai ir mišrūs miškai su eglėmis	C2	771	19	0,6
				771	23	1,5
Iš viso:			**4**			**9,3**

Eil. Nr.	KMB / PKMB numeris	KMB / PKMB pavadinimas	KMB / PKMB kodas	Kvartalo Nr.	Sklypo Nr.	Plotas, ha
Onuškio girininkija						
1	662601	Pušynai ir mišrūs miškai su pušimis	A2	116	11	1,9
				116	18	0,8
2	662605	Pelkiniai pušynai ir beržynai	C3	104	18	4,7
3	662701	Eglynai ir mišrūs miškai su eglėmis	A1	78	21	1,6
4	662702	Pušynai ir mišrūs miškai su pušimis	A2	82	10	2,2
5	662703	Eglynai ir mišrūs miškai su eglėmis	A1	83	28	0,6
				83	29	0,4
6	662704	Eglynai ir mišrūs miškai su eglėmis	A1	84	15	2,5
				84	16	1,1
7	662705	Pušynai ir mišrūs miškai su pušimis	A2	87	44	0,6
8	662707	Nedidelės salos ir pusiasaliai vandens telkiniuose bei šlapžemėse	G	78	14	0,3
				78	17	2,2
9	662708	Pavienis medis milžinas	K1	84	24 d.	0,2
				84	26 d.	0,1
10	672701	Kiti lapuočių miškai	B2	72	13	0,6
11	672703	Pelkiniai pušynai ir beržynai	C3	99	4	4,5
				99	11	1,6
				99	12	5,0
12	672704	Nedidelės salos ir pusiasaliai vandens telkiniuose bei šlapžemėse	G	99	13	1,2
13	672705	Eglynai ir mišrūs miškai su eglėmis	A1	97	44	2,1
14	682801*	Eglynai ir mišrūs miškai su eglėmis	A1*	133	2	2,0
15	682802*	Šlapieji juodalksnynai ir beržynai	C1*	124	15	1,6
				124	18	0,2
				124	19	0,1
16	682803	Ežero arba šlapynės šlaitas	D2	124	9	1,6
				124	14	0,1
17	682806	Ežero arba šlapynės šlaitas	D2	60	7	0,8
				60	28	0,6
				60	29	0,7
				60	30	1,3
18	682807	Ežero arba šlapynės šlaitas	D2	60	22	7,9
				60	35	1,0
19	682810	Eglynai ir mišrūs miškai su eglėmis	A1	60	3	0,5
20	682811	Šlaitas	H1	60	1	2,4
				60	8	1,6
				60	27	0,3
				60	33	0,7
21	682812	Šaltiniuota vieta	F2	60	5	1,7
				60	31	0,4
				60	32	0,7
22	682814	Plačialapių miškai	B1	60	6	0,5
		Iš viso:	**22**			**60,9**
Žeronių girininkija						
1	702602	Pelkiniai pušynai ir beržynai	C3	343	15	0,5
2	702701	Pušynai ir mišrūs miškai su pušimis	A2	301	6	0,8
3	702702	Pušynai ir mišrūs miškai su pušimis	A2	343	4	2,2

Eil. Nr.	KMB / PKMB numeris	KMB / PKMB pavadinimas	KMB / PKMB kodas	Kvartalo Nr.	Sklypo Nr.	Plotas, ha
4	712701	Eglynai ir mišrūs miškai su eglėmis	A1	379	2	0,3
				379	3	1,0
				379	4	0,8
		Iš viso:	**4**			**5,6**
Paluknio girininkija						
1	712702	Šlapieji eglynai ir mišrūs miškai su eglėmis	C2	357	13	1,0
				357	14	0,9
				357	15	1,9
2	712703	Šlapieji juodalksnynai ir beržynai	C1	356	15	0,5
				356	16	1,1
				356	18	0,5
3	712704	Pušynai ir mišrūs miškai su pušimis	A2	334	1	1,5
4	712705	Pušynai ir mišrūs miškai su pušimis	A2	311	2	0,9
5	722801	Pelkiniai pušynai ir beržynai	C3	274	16	1,2
6	732704	Šlapieji eglynai ir mišrūs miškai su eglėmis	C2	209	6	1,1
				209	7	0,5
				209	11	0,9
				209	12	1,9
				209	21	0,8
				209	22	1,5
				209	32	1,1
				209	33	1,0
				209	34	1,1
7	732705	Bebravietė	F4	210	3	0,5
				210	8	1,0
				210	17	0,8
8	742803	Upelio šlaitas	D3	183	4	3,0
				183	5	0,7
				183	6	0,3
				183	16	2,4
				184	15	0,7
				184	16	0,4
				184	17	0,2
				184	18	0,4
				184	19	0,3
		Iš viso:	**8**			**30,1**
				IŠ VISO:	**310**	**1136,9**
				KMB	***236***	***920,6***
				PKMB	***74***	***216,3***

** - pažymėtos potencialios kertinės miško buveinės (PKMB)*

9 PRIEDAS

Suprojektuotų gamtosauginių tvarkymo priemonių lokalizacija regioninio padalinio administruojamuose miškuose

Būdos ir Pravieniškių girininkijos

BŪDOS-PRAVIENIŠKIŲ BIOSFEROS POLIGONO GAMTOTVARKOS PLANE NUMATYTŲ TVARKYMO PLOTŲ LOKALIZACIJA

M 1:70 000

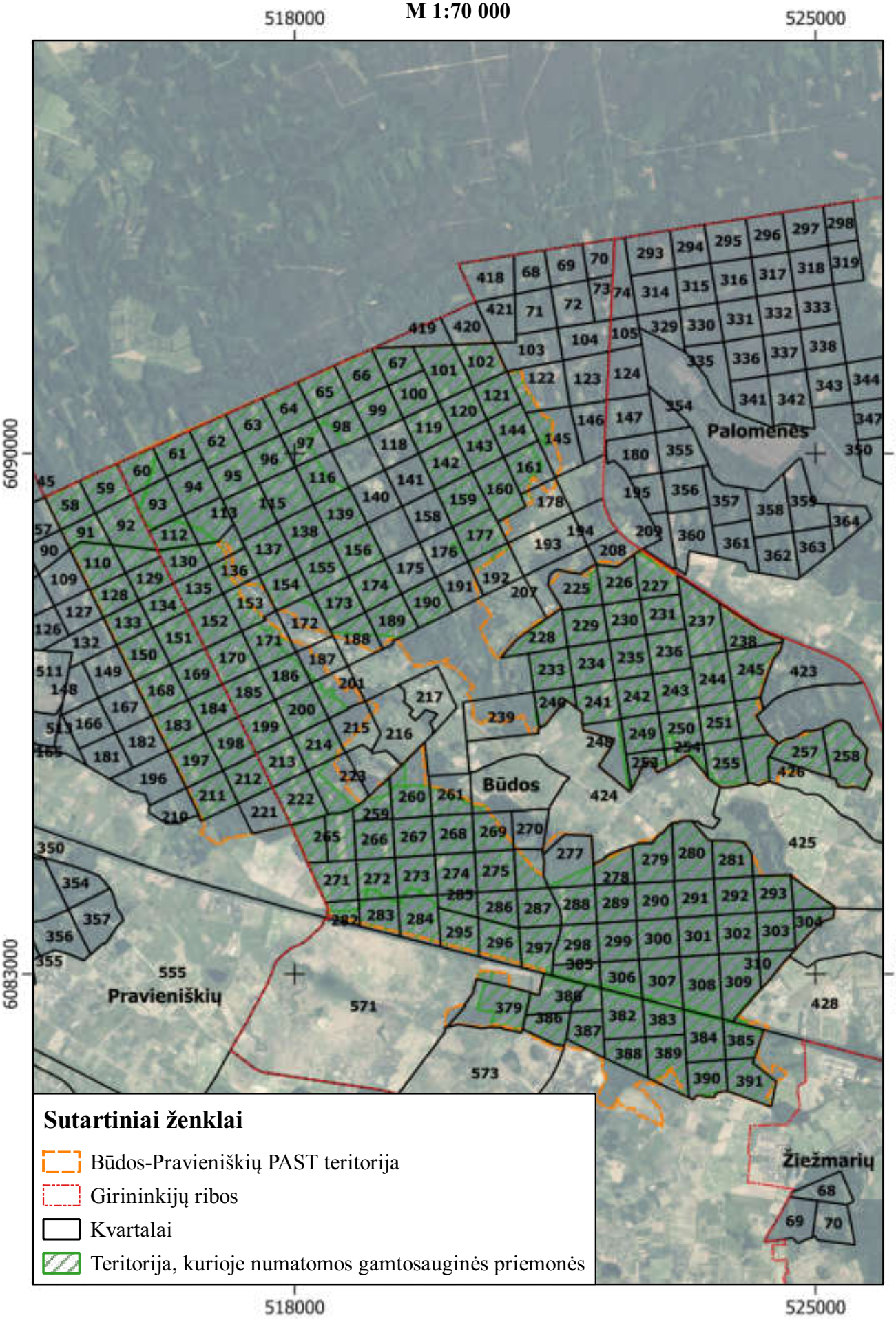

SKREBIO MIŠKO GAMTOTVARKOS PLANE NUMATYTŲ TVARKYMO PLOTŲ LOKALIZACIJA

M 1:10 000

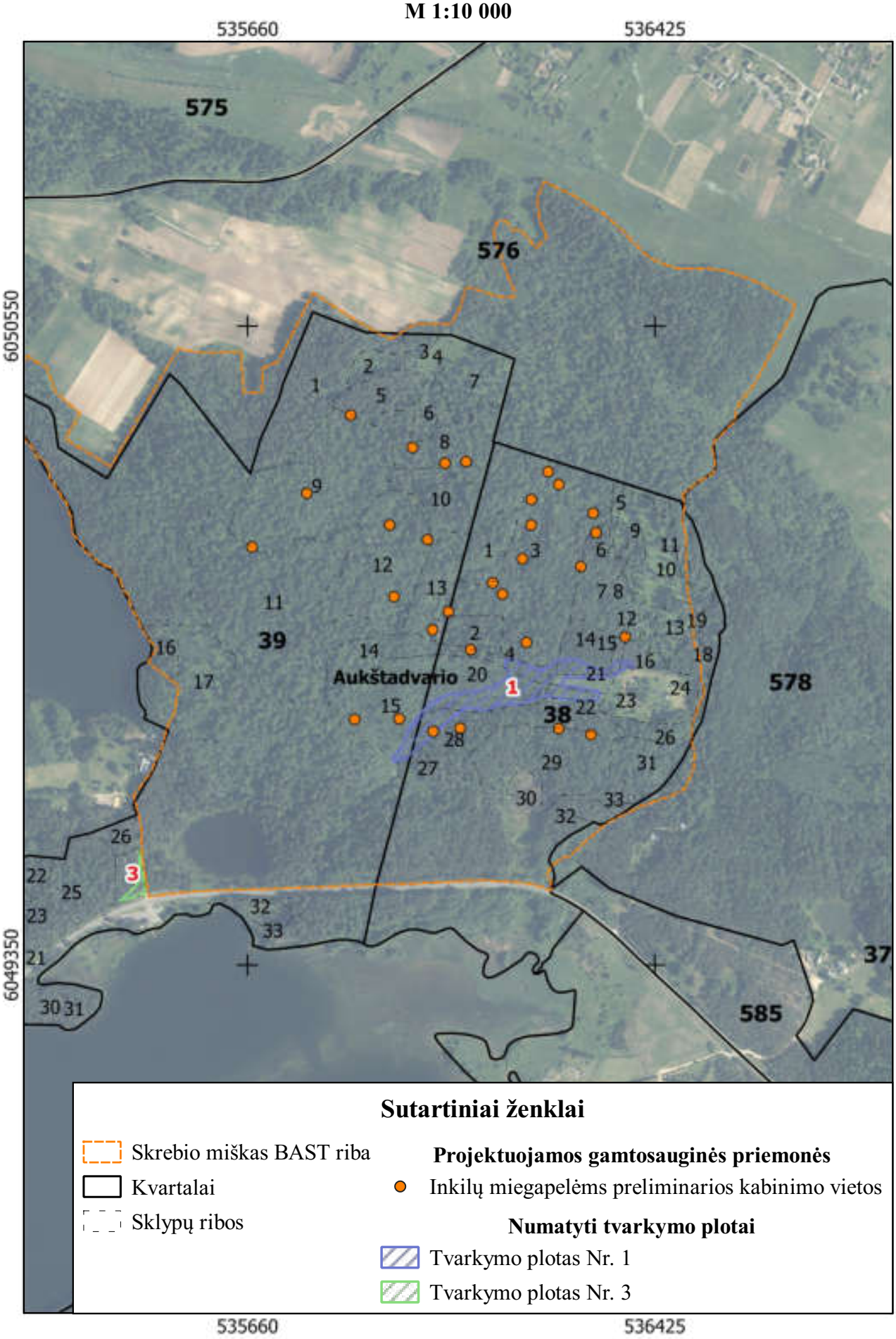

Žiežmarių girininkija

KAUKINĖS MIŠKO PURPURINIO PLOKŠČIAVABALIO (CUCUJUS CINNABERINUS) APSAUGOS 2021–2023 M. VEIKSMŲ PLANE NUMATYTŲ TVARKYMO PLOTŲ LOKALIZACIJA

M 1:5 000

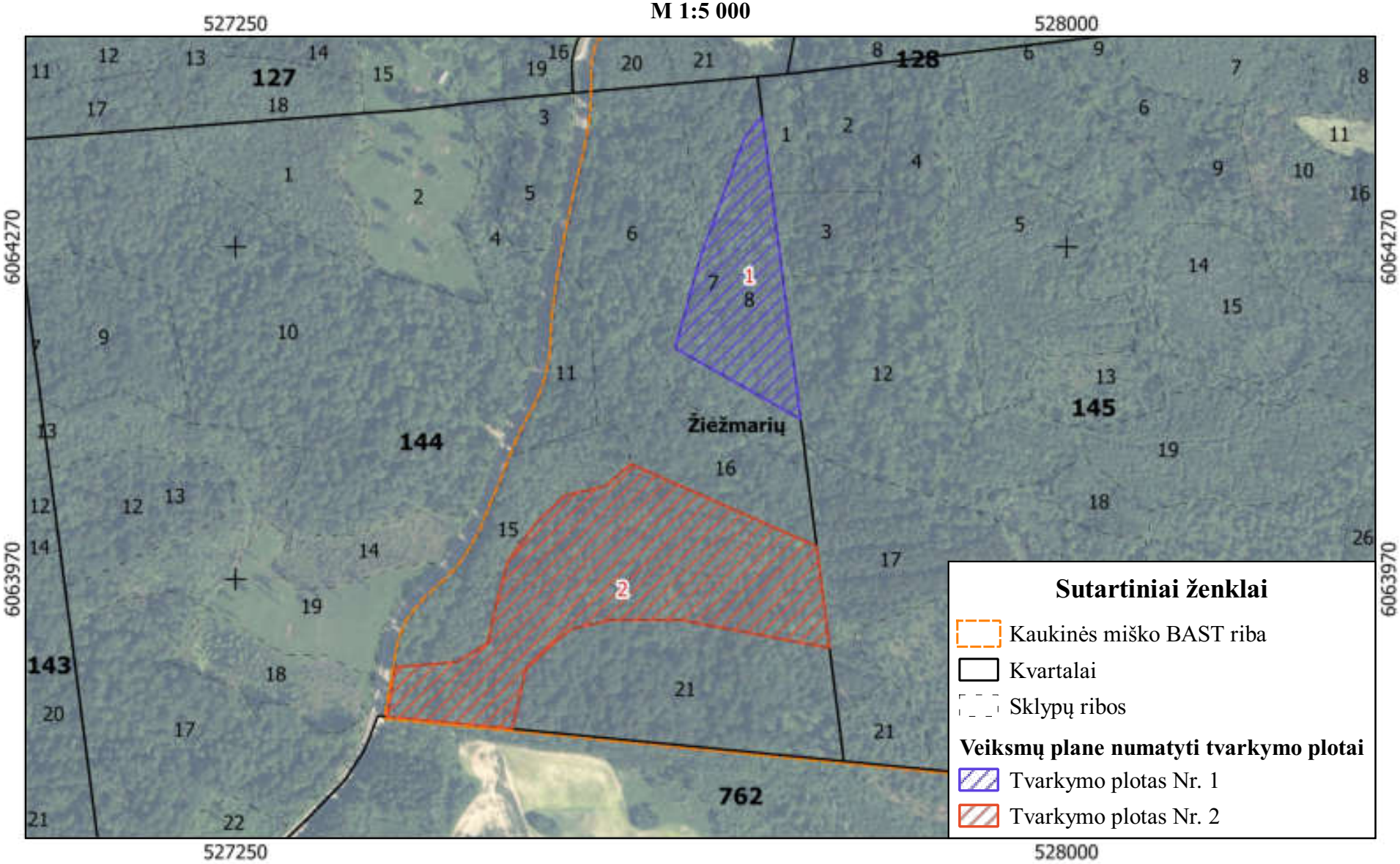

Kruonio girininkija

KRUONIO APYLINKIŲ PLIKAŽIEDŽIO LINLAPIO (THESIUM EBRACTEATUM) APSAUGOS 2021–2023 M. VEIKSMŲ PLANE NUMATYTŲ TVARKYMO PLOTŲ LOKALIZACIJA

M 1:5 000

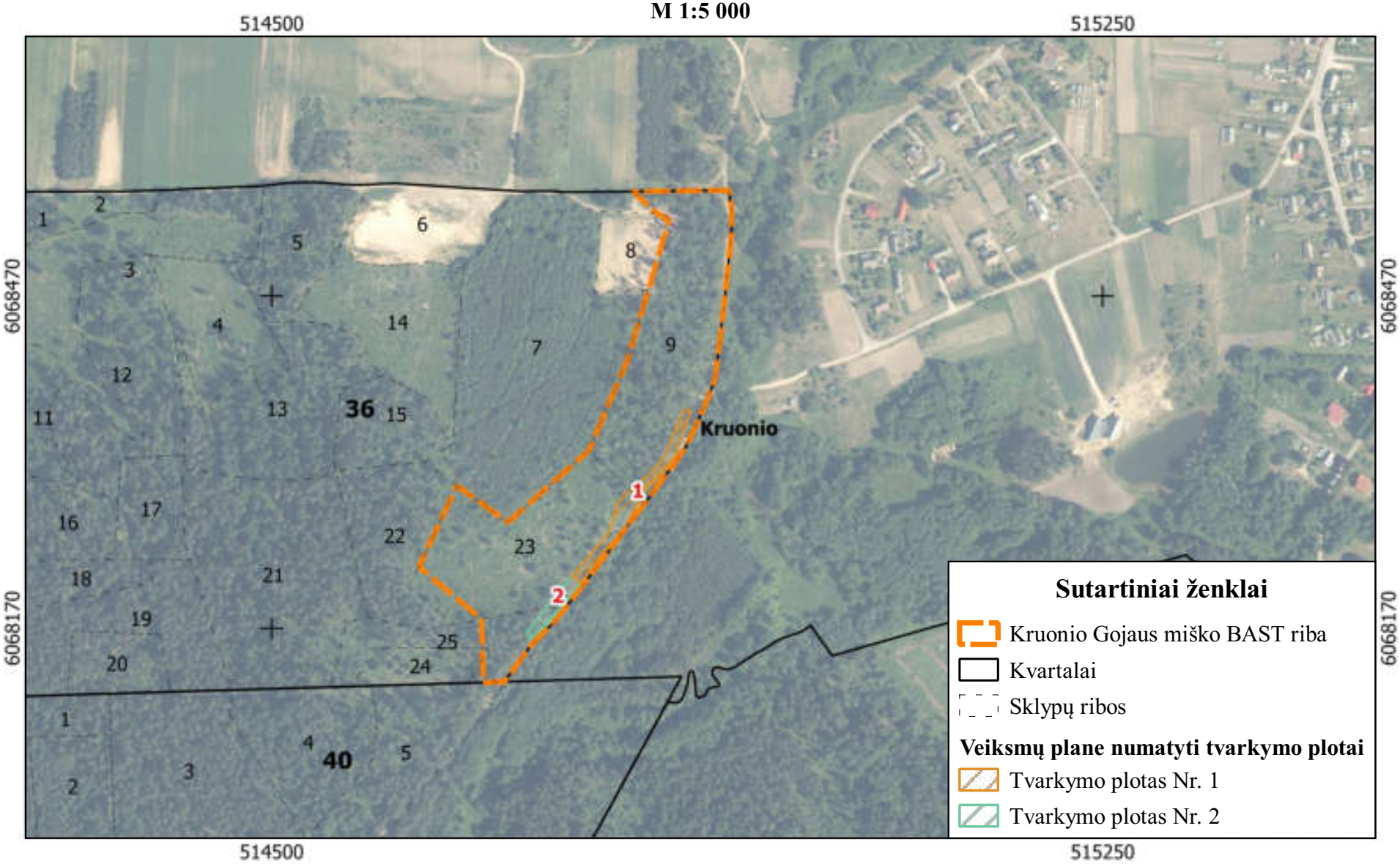

Pravieniškių girininkija

RUMŠIŠKIŲ MIŠKO DIDŽIOSIOS MIEGAPELĖS (GLIS GLIS) APSAUGOS 2021–2023 M. VEIKSMŲ PLANE NUMATYTŲ TVARKYMO PLOTŲ LOKALIZACIJA

M 1:10 000

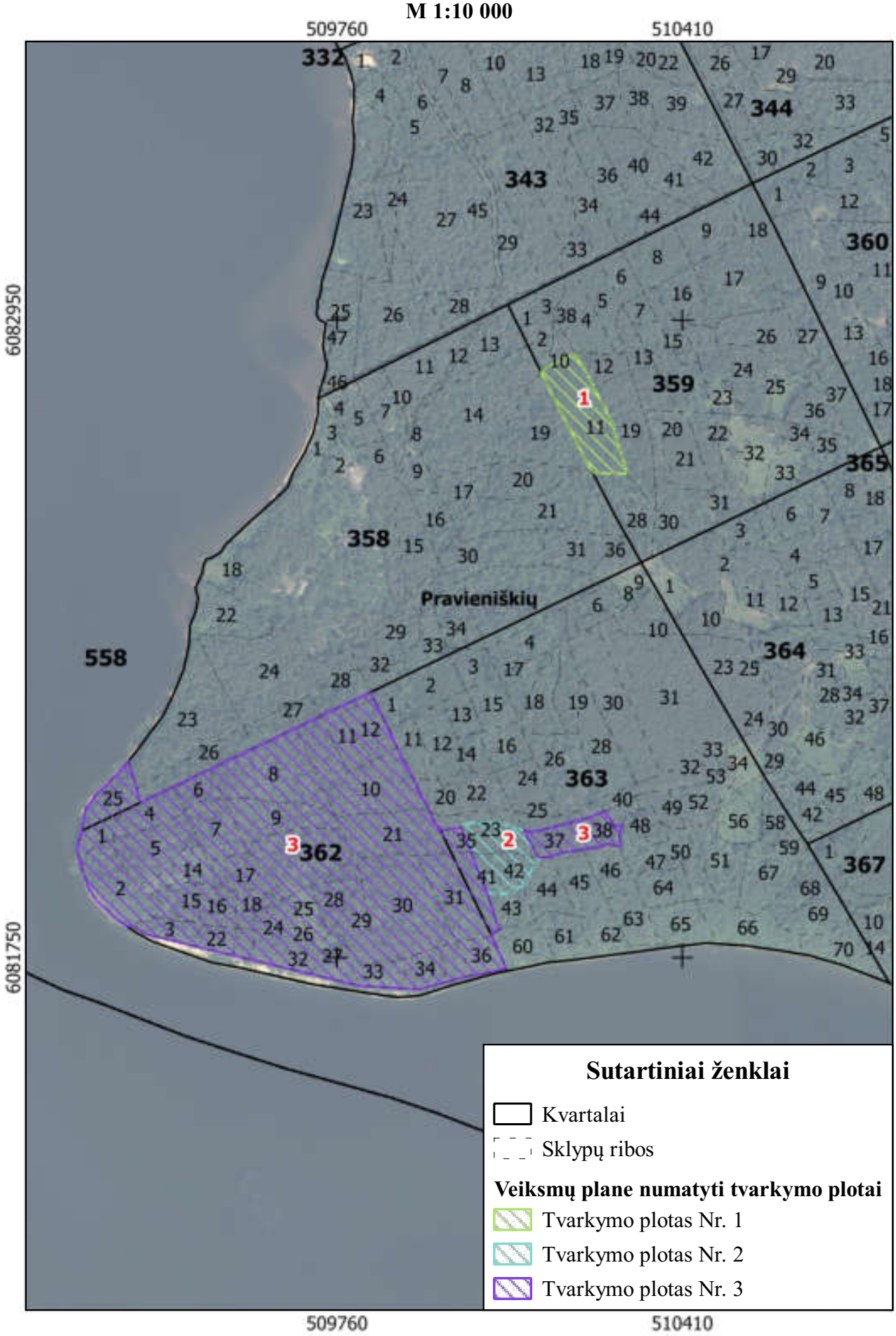

Lentvario girininkija

PANERIŲ MIŠKO DIDŽIOSIOS MIEGAPELĖS (GLIS GLIS) APSAUGOS 2021–2023 M. VEIKSMŲ PLANE NUMATYTŲ TVARKYMO PLOTŲ LOKALIZACIJA

M 1:10 000

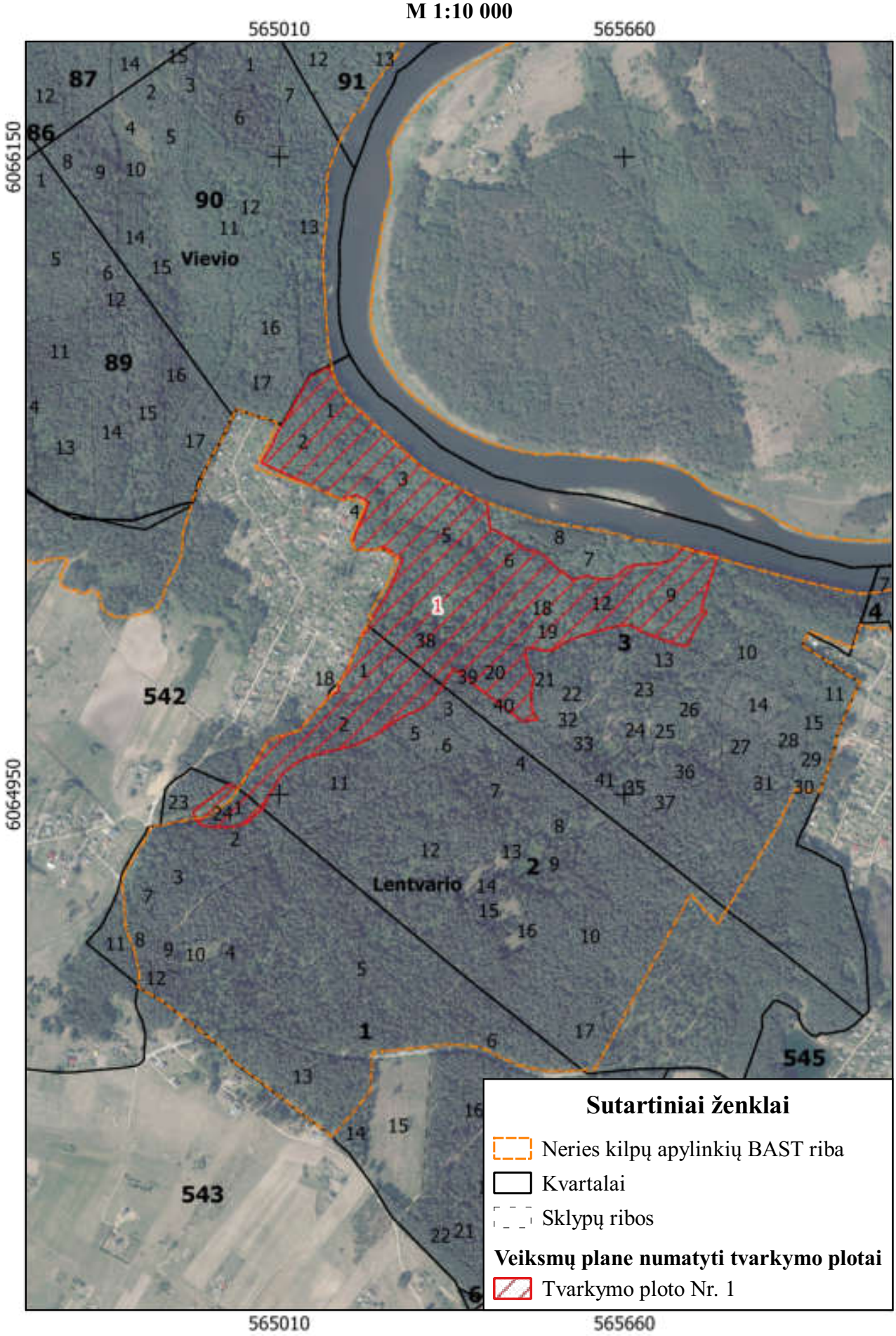

Onuškio girininkija

PLAČIALAPĖS KLUMPAITĖS BUVEINIŲ GERINIMO PRIEMONĖS ŽALIOSIOS KAIMO APYLINKĖS BAST TERITORIJOJE

M 1:5 000

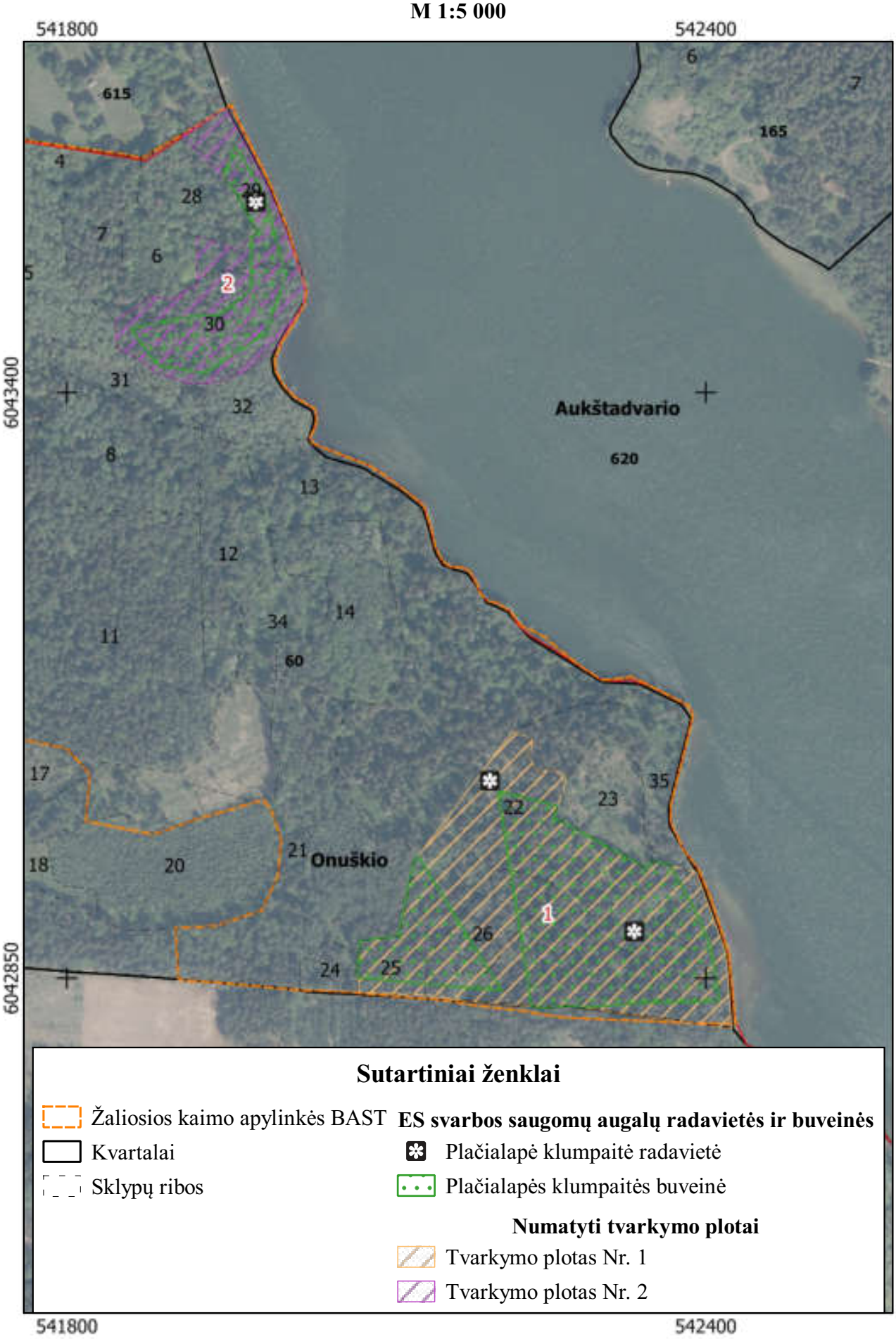

Aukštadvario girininkija

SAUGOMŲ AUGALŲ BUVEINIŲ GERINIMO PRIEMONĖS SPINDŽIAUS MIŠKO BAST TERITORIJOJE

M 1: 15 000

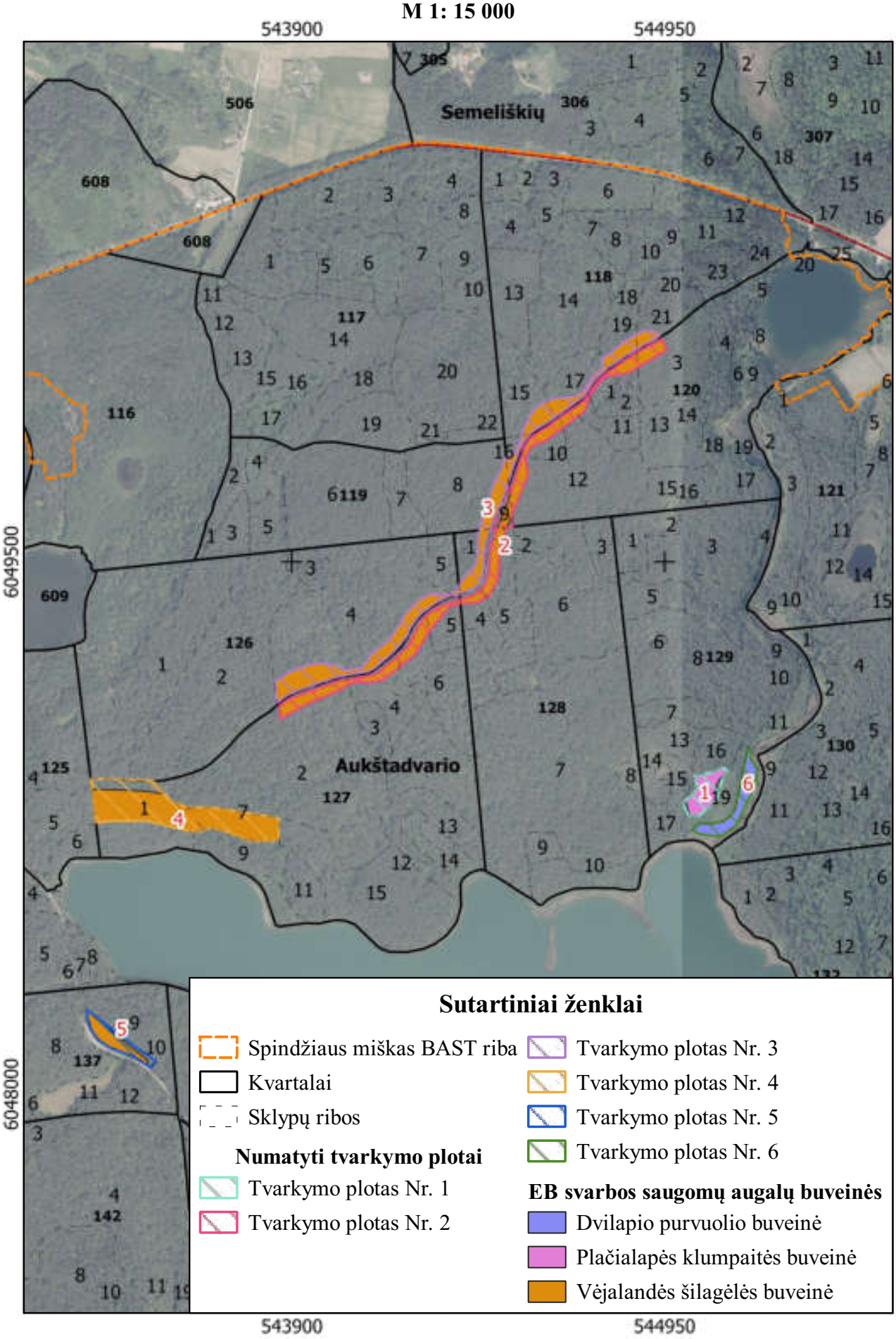

10 PRIEDAS

„NATURA 2000“ teritorijų, kurioms yra parengtas gamtotvarkos planas, Europinės svarbos buveinių lokalizacija valstybinės reikšmės miškuose

Aukštadvario girininkija

SKREBIO MIŠKO BAST ESANČIŲ EUROPINĖS SVARBOS GAMTINIŲ BUVEINIŲ LOKALIZACIJA

M 1:10 000

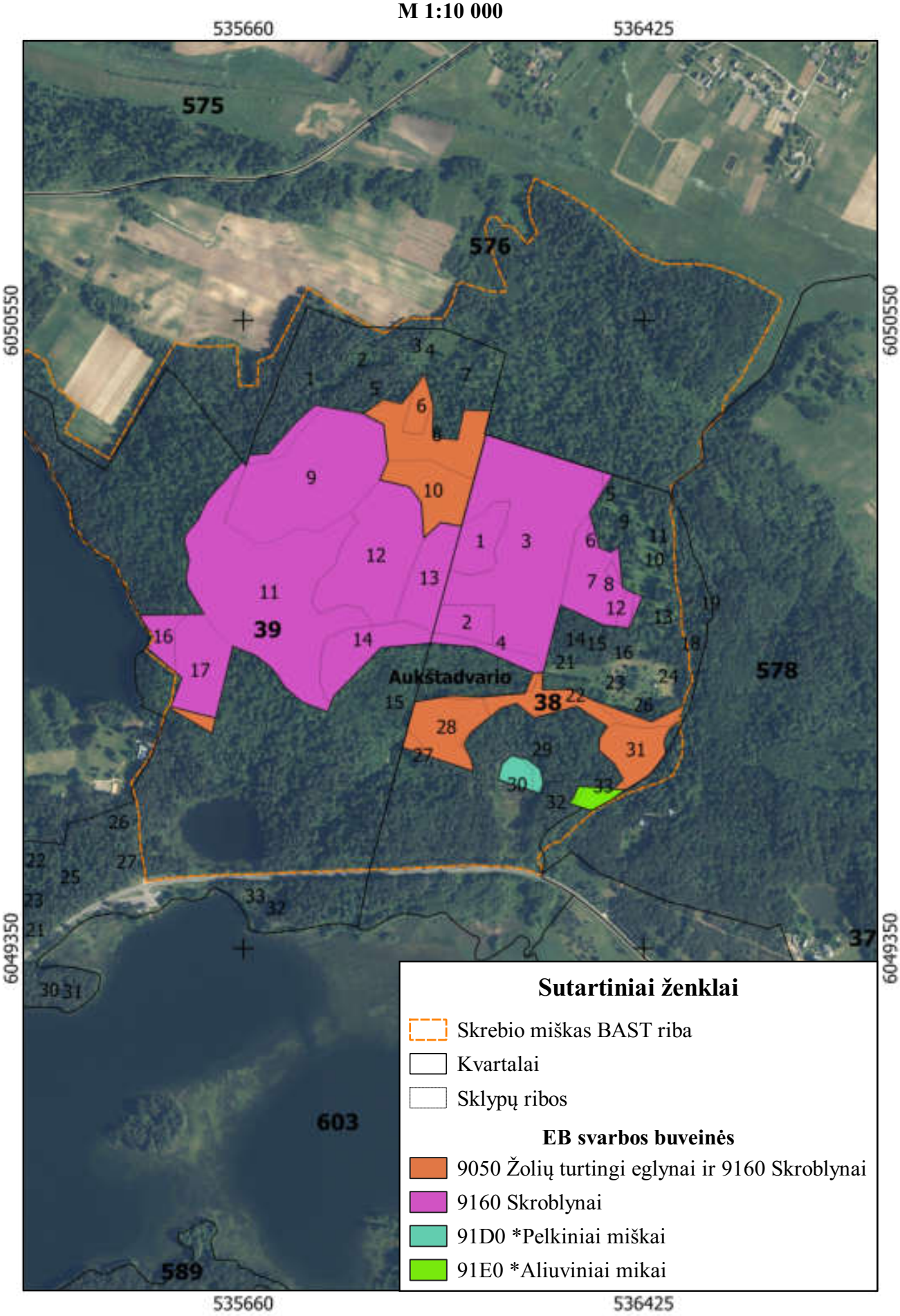

11 PRIEDAS

„NATURA 2000“ teritorijų, kurioms yra parengtas gamtotvarkos planas, saugomų augalų, gyvūnų ir grybų lokalizacija valstybinės reikšmės miškuose

Aukštadvario girininkija

SKREBIO MIŠKO BAST ESANČIŲ SAUGOMŲ AUGALŲ, GYVŪNŲ IR GRYBŲ LOKALIZACIJA

M 1:10 000

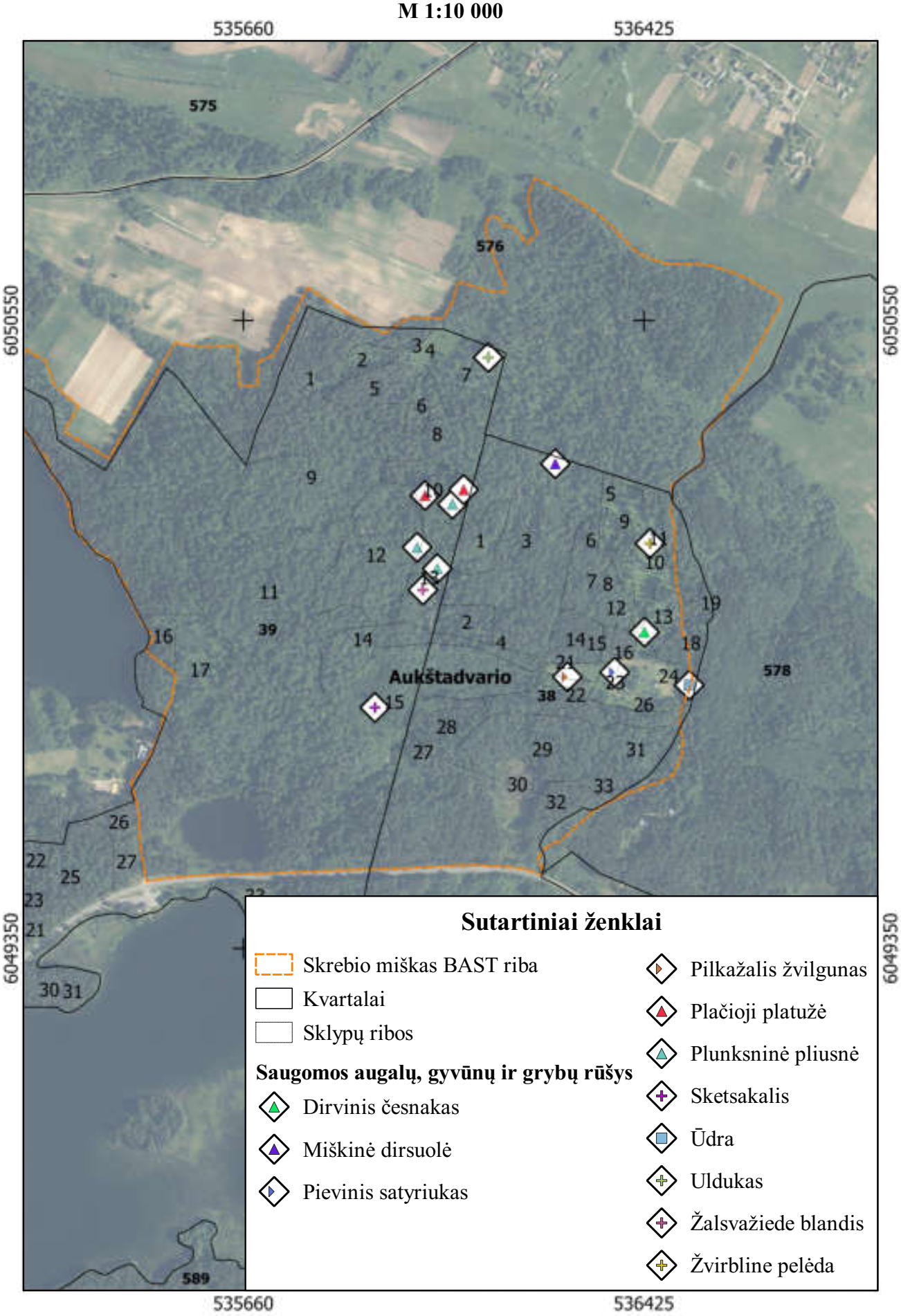

12 PRIEDAS

Lietuvos Respublikos saugomų gyvūnų, augalų ir grybų rūšių radaviečių žiniaraščiai pagal suinteresuotų šalių pasiūlymus

Eil. Nr.	Rūšies pavadinimas	Kvartalo Nr.	Sklypo Nr.	Nekertamo miško spindulys (m), apsaugos priemonės
Būdos girininkija				
1.	Svogūninė kartenė (*Cardamine bulbifera*)	60	23	išsaugoti ir palaikyti palankią buveinių būklę; saugoti brandžius medynus su atviromis aikštelėmis
2.	Purpurinis plokščiavabalis (*Cucujus cinnaberinus*)	60	14, 21, 22	radavietėse reikia išsaugoti džiūstančius ir nudžiūvusius lapuočius medžius; nešalinti negyvos medienos
3.	Svogūninė kartenė (*Cardamine bulbifera*)	60	21	išsaugoti ir palaikyti palankią buveinių būklę; saugoti brandžius medynus su atviromis aikštelėmis
4.	Svogūninė kartenė (*Cardamine bulbifera*)	61	9	išsaugoti ir palaikyti palankią buveinių būklę; saugoti brandžius medynus su atviromis aikštelėmis
5.	Svogūninė kartenė (*Cardamine bulbifera*)	61	14	išsaugoti ir palaikyti palankią buveinių būklę; saugoti brandžius medynus su atviromis aikštelėmis
6.	Retažiedė miglė (*Poa remota*)	61	14	nekeisti hidrologinio režimo; nevykdyti intensyvių miško kirtimų
7.	Svogūninė kartenė (*Cardamine bulbifera*)	61	16	išsaugoti ir palaikyti palankią buveinių būklę; saugoti brandžius medynus su atviromis aikštelėmis
8.	Purpurinis plokščiavabalis (*Cucujus cinnaberinus*)	61	8, 9, 10	radavietėse reikia išsaugoti džiūstančius ir nudžiūvusius lapuočius medžius; nešalinti negyvos medienos
9.	Juodasis gandras (*Ciconia nigra*)	93	4	nekertamo miško spindulys (m) 200
10.	Svogūninė kartenė (*Cardamine bulbifera*)	93	20	išsaugoti ir palaikyti palankią buveinių būklę; saugoti brandžius medynus su atviromis aikštelėmis
11.	Purpurinis plokščiavabalis (*Cucujus cinnaberinus*)	93	3, 4	radavietėse reikia išsaugoti džiūstančius ir nudžiūvusius lapuočius medžius; nešalinti negyvos medienos
12.	Purpurinis plokščiavabalis (*Cucujus cinnaberinus*)	93	7, 10, 11, 12, 13, 24	radavietėse reikia išsaugoti džiūstančius ir nudžiūvusius lapuočius medžius; nešalinti negyvos medienos
13.	Retažiedė miglė (*Poa remota*)	112	1	nekeisti hidrologinio režimo; nevykdyti intensyvių miško kirtimų
14.	Svogūninė kartenė (*Cardamine bulbifera*)	112	2	išsaugoti ir palaikyti palankią buveinių būklę; saugoti brandžius medynus su atviromis aikštelėmis
15.	Purpurinis plokščiavabalis (*Cucujus cinnaberinus*)	112	2	radavietėse reikia išsaugoti džiūstančius ir nudžiūvusius lapuočius medžius; nešalinti negyvos medienos
16.	Purpurinis plokščiavabalis (*Cucujus cinnaberinus*)	112	7	radavietėse reikia išsaugoti džiūstančius ir nudžiūvusius lapuočius medžius; nešalinti negyvos medienos
17.	Purpurinis plokščiavabalis (*Cucujus cinnaberinus*)	112	2, 3, 4, 5, 7	radavietėse reikia išsaugoti džiūstančius ir nudžiūvusius lapuočius medžius; nešalinti negyvos medienos

Eil. Nr.	Rūšies pavadinimas	Kvartalo Nr.	Sklypo Nr.	Nekertamo miško spindulys (m), apsaugos priemonės
18.	Miškinė miegapelė (*Dryomys nitedula*)	113	11	nevykdyti pagrindinių miško kirtimų; saugoti buveines; kelti inkilus
19.	Svogūninė kartenė (*Cardamine bulbifera*)	130	11	išsaugoti ir palaikyti palankią buveinių būklę; saugoti brandžius medynus su atviromis aikštelėmis
Paparčių girininkija				
1.	Paprastasis kardelis (*Gladiolus imbricatus*)	499	10, 11, 12	nesausinti pelkių; neleisti apaugti medžiais ir krūmais; pievų bendrijas šienauti antrojoje liepos pusėje arba pamečiui keisti pievos naudojimo būdą – šienavimą su ganymu
2.	Melsvasis gencijonas (*Gentiana cruciata*)	504	1	neleisti užaugti krūmais ir aukštaūgėmis žolėmis
Žiežmarių girininkija				
1.	Europinis plačiaausis (*Barbastella barbastellus*)	1	1	saugoti brandžius ir perbrendusius medynus (ypač lapuočius)
2.	Europinis plačiaausis (*Barbastella barbastellus*)	1	13	saugoti brandžius ir perbrendusius medynus (ypač lapuočius)
3.	Europinis plačiaausis (*Barbastella barbastellus*)	1	17	saugoti brandžius ir perbrendusius medynus (ypač lapuočius)
4.	Europinis plačiaausis (*Barbastella barbastellus*)	5	23	saugoti brandžius ir perbrendusius medynus (ypač lapuočius)
5.	Europinis plačiaausis (*Barbastella barbastellus*)	5	32	saugoti brandžius ir perbrendusius medynus (ypač lapuočius)
6.	Europinis plačiaausis (*Barbastella barbastellus*)	6	6	saugoti brandžius ir perbrendusius medynus (ypač lapuočius)
7.	Europinis plačiaausis (*Barbastella barbastellus*)	6	7	saugoti brandžius ir perbrendusius medynus (ypač lapuočius)
Kruonio girininkija				
1.	Siauralapė plautė (*Pulmonaria angustifolia*)	36	25	riboti miško ūkinę veiklą, neleisti sutankėti medžiams ir krūmams
2.	Vėjalandė šilagėlė (*Pulsatilla patens*)	36	25	Palaikyti tinkamą medyno skalsumą (retesnį); neleisti užželti miško aikštėms ir retmėms; neleisti susidaryti ištisinei samanų dangai; šalinti kirtimo atliekas bei nuokritas