Valstybinių miškų urėdija

VĮ VALSTYBINIŲ MIŠKŲ URĖDIJOS
PATIKĖJIMO TEISE VALDOMŲ
ŠALČININKŲ REGIONINIO PADALINIO
ADMINISTRUOJAMŲ MIŠKŲ
VIDINĖS MIŠKOTVARKOS PROJEKTO

GAMTOSAUGINĖ DALIS



KAUNAS, 2021 m.

VĮ VALSTYBINIŲ MIŠKŲ URĖDIJOS
PATIKĖJIMO TEISE VALDOMŲ
ŠALČININKŲ REGIONINIO PADALINIO
ADMINISTRUOJAMŲ MIŠKŲ

VIDINĖS MIŠKOTVARKOS PROJEKTO

GAMTOSAUGINĖ DALIS

KAUNAS, 2021 m.

TURINYS

Psl.

ĮVADAS..... 5
1. VALSTYBĖS SAUGOMOS TERITORIJOS IR OBJEKTAI..... 7
1.1. Nacionalinių saugomų teritorijų bendra apžvalga..... 7
1.1.1. Valstybiniai parkai..... 9
1.1.2. Valstybiniai draustiniai..... 14
1.1.3. Savivaldybių draustiniai..... 19
1.1.4. Valstybiniai biosferos poligonai..... 21
1.2. Gamtos paveldo objektai..... 26
1.3. Miško medžių genetinių išteklių objektai..... 28
1.3.1. *Valstybės saugomi miško medžių genetinių išteklių objektai*..... 29
1.3.2. *Kiti miško medžių genetinių išteklių objektai*..... 31
1.4. Vaistinių augalų genetiniai sklypai..... 32
1.5. Europos ekologinio tinklo „NATURA 2000“ teritorijos..... 37
1.5.1. Paukščių apsaugai svarbios teritorijos (PAST)..... 38
1.5.2. Buveinių apsaugai svarbios teritorijos (BAST)..... 39
1.5.2.1. EB svarbos gamtinių buveinių tipų, esančių valstybinės reikšmės miškuose, trumpa charakteristika..... 48
1.5.2.2. EB svarbos gamtinių buveinių tipų pasiskirstymas girininkijų miškuose..... 62
1.5.2.3. EB svarbos gamtinių buveinių, saugomų augalų ir gyvūnų rūšių apsauga..... 75
1.6. Saugomų gyvūnų, augalų ir grybų rūšių radvietės ir augavietės..... 81
1.6.1. Svarbiausių griežtai saugomų rūšių radvietės ir augavietės..... 83
1.6.2. Miško kirtimų ribojimas aplink saugomų paukščių lizdavietes..... 88
1.7. Regioninio padalinio administruojamų miškų teritorijoje išskirti reprezentatyvūs miško sklypai..... 89
1.7.1. Kertinės miško buveinės..... 90
1.7.2. Kirtavietėse paliekamų biologinei įvairovei svarbių medžių atranka ir išdėstymas..... 92
2. PROJEKTINIAI SPRENDINIAI..... 94
2.1. Suprojektuotos palaikomosios gamtotvarkos priemonės regioninio padalinio administruojamuose miškuose..... 98
2.1.1. Gamtotvarkos priemonės Rūdninkų girios biosferos poligono miškuose.. 98
2.1.2. Suprojektuotos gamtotvarkos priemonės BAST „Gaujos upės slėnis“ miškuose..... 105
2.1.3. Suprojektuotos gamtotvarkos priemonės „Šveicarijos miškas“ BAST miškuose..... 114
2.2. Suprojektuotos gamtotvarkos priemonės, vadovaujantis saugomų rūšių apsaugos veiksmų planais..... 117
2.2.1. Rūdninkų viržynų vėjalandės šilagėlės (*Pulsatilla patens*) apsaugos veiksmų planas..... 117
2.2.2. Rūdninkų girios tetervino (*Tetrao tetrix*) apsaugos veiksmų planas..... 124
2.2.3. Kernavo pelkės pelkinio satyro (*Oeneis jutta*) apsaugos veiksmų planas.. 131
2.3. Suprojektuotos gamtotvarkos priemonės ekologiškai vertinguose miško plotuose 135
2.3.1. EB svarbos pievų buveinės saugotinos nuo apaugimo medžiais ir krūmais..... 135
2.3.2. Pelkių buveinės saugotinos nuo apaugimo sumedėjusia augalija..... 139

2.3.3. Miško sklypai su pavieniais ekologiškai vertingais medžiais (senmedžiais)..... 141
2.4. Projektuojamos biotechninės priemonės regioninio padalinio administruojamuose miškuose..... 144
LITERATŪROS SĄRAŠAS..... 147
PRIEDAI..... 151
1 priedas. Regioninio padalinio administruojamuose miškuose įsteigtų nacionalinių saugomų teritorijų žiniaraštis..... 152
2 priedas. Nacionalinių saugomų teritorijų ir „NATURA 2000“ tinklo teritorijų pasiskirstymo saugomų teritorijų direkcijoms sąrašas..... 154
3 priedas. Gamtos paveldo objektų lokalizacija regioninio padalinio administruojamuose miškuose..... 157
4 priedas. Lietuvos Respublikos saugomų gyvūnų, augalų ir grybų rūšių radviečių žiniaraščiai..... 160
5 priedas. Regioninio padalinio administruojamuose miškuose išskirtų kertinių miško buveinių sąrašas..... 173
6 priedas. Bendrieji kertinių miško buveinių nuostatai..... 176
7 priedas. Rūdninkų girios biosferos poligone saugomų paukščių rūšių maitinimosi ir (ar) veisimosi vietų ir jų apsaugos zonų žiniaraštis..... 186
8 priedas. Saugotinų nuo apaugimo sumedėjusia augalija EB svarbos gamtinių buveinių lokalizacija regioninio padalinio administruojamuose miškuose..... 201
9 priedas. Miško sklypų su pavieniais ekologiškai vertingais medžiais (senmedžiais) žiniaraštis..... 209
10 priedas. BAST Gaujos upės slėnis inventorizuotų EB svarbos gamtinių buveinių ir saugomų rūšių lokalizacija regioninio padalinio administruojamuose miškuose..... 214
11 priedas. Suprojektuotų gamtotvarkos priemonių lokalizacija regioninio padalinio administruojamuose Gaujos upės slėnis BAST miškuose..... 218
12 priedas. Suprojektuotų gamtotvarkos priemonių lokalizacija regioninio padalinio administruojamuose Šveicarijos miškas BAST miškuose..... 223
13 priedas. Suprojektuotų gamtotvarkos priemonių lokalizacija regioninio padalinio administruojamuose Rūdninkų viržynai BAST miškuose (siekiant užtikrinti optimalias augimo sąlygas vėjalandei šilagėlei)..... 225
14 priedas. Suprojektuotų gamtotvarkos priemonių lokalizacija regioninio padalinio administruojamuose Rūdninkų viržynai BAST miškuose (siekiant užtikrinti tinkamas veisimosi sąlygas teritorijoje perinčios tetervinų poroms)..... 227
15 priedas. Suprojektuotų gamtotvarkos priemonių lokalizacija regioninio padalinio administruojamuose Kernavo pelkės BAST miškuose (siekiant užtikrinti optimalias sąlygas teritorijoje inventorizuotai drugių rūšiai – pelkiniam satyrui)..... 231
16 priedas. Augalų nacionaliniams genetiniams ištekliams priskirtų vaistinių ir aromatinių augalų sėklinių (genetinių) sklypų sąrašas..... 233
17 priedas. Vaistinių augalų genetinių sklypų lokalizacija regioninio padalinio administruojamuose miškuose..... 238
18 priedas. Rūdninkų girios biosferos poligone saugomų paukščių rūšių maitinimosi ir (arba) veisimosi vietų ir jų apsaugos zonų lokalizacija regioninio padalinio administruojamuose miškuose..... 242
19 priedas. Regioninio padalinio administruojamuose miškuose išskirtų reprezentatyvių sklypų sąrašas..... 274
20 priedas. Projektuojamų informacinių stendų įrengimo vietos regioninio padalinio administruojamuose miškuose..... 349
21 priedas. Miško medžių genetinių išteklių objektuose suprojektuotų ūkinių priemonių lokalizacijos schemos..... 355
22 priedas. Regioninio padalinio administruojamų miškų teritorijoje esančių miško medžių genetinių išteklių objektų būklės vertinimo, įvykdytų ūkinių priemonių vertinimo ir naujų projektavimo pažyma..... 372

ĮVADAS

Darbo objektas – valstybės įmonės Valstybinių miškų urėdijos (toliau – VĮ VMU) patikėjimo teise valdomi Šalčininkų regioninio padalinio administruojami miškai (toliau – regioninio padalinio administruojami miškai).

Gamtosauginė dalis – regioninio padalinio vidinės miškotvarkos projekto sudedamoji dalis, kurioje pateikiama gamtosauginių, gamtotvarkinių ir miško biologinę įvairovę praturtinančių specialių priemonių visuma. Darbas parengtas atsižvelgiant į besikeičiančius šalies miškų aplinkosauginius reikalavimus. Gamtosauginėje dalyje pateikiamos regioninio padalinio administruojamuose miškuose suprojektuotos gamtotvarkos priemonės, siekiant išsaugoti retų bei nykstančių rūšių populiacijas, Europos Bendrijos (toliau – EB) svarbos gamtines buveines, praturtinti teritorijos biologinę įvairovę. Suprojektuotos priemonės suderintos su regioniniu padaliniu, atsižvelgiant ne tik į gamtosauginius, bet ir į socialinius ir ekonominius visuomenės interesus. Informacija apie suderintas su regioniniu padaliniu gamtosaugines priemones pateikiama atskiruose žiniaraščiuose (pagal girininkijas).

Darbo tikslai: 1. Parengti specialų regioninio padalinio gamtosauginių priemonių žemėlapį, kuriame būtų pažymėtos teritorijoje esančios valstybės saugomos teritorijos, Europos Sąjungos svarbos teritorijos (NATURA 2000), Lietuvos Respublikos (toliau – LR) saugomų gyvūnų, augalų, samanų, kerpių ir grybų rūšių radvietės, EB svarbos gamtinės buveinės, kertinės miško buveinės, reprezentatyvūs miško sklypai bei kitos ekologiškai vertingos teritorijos. 2. Vadovaujantis patvirtintais buveinių apsaugai svarbiose teritorijose (toliau – BAST) inventorizuotų EB svarbos gamtinių buveinių ir saugomų rūšių apsaugos tikslais, gamtotvarkos planais bei saugomų rūšių apsaugos veiksmų planais, regioninio padalinio administruojamų miškų teritorijoje suprojektuoti specialiuosius biologinės įvairovės palaikymo miško kirtimus ir kitas gamtotvarkos priemones (siekiant užtikrinti teritorijoje esančių gamtinių vertybių išsaugojimą ilgalaikėje perspektyvoje).

Darbo metodika. Darbas atliktas vadovaujantis naujais (lauko darbai atlikti – 2020 m.) sklypinės miškų inventorizacijos duomenimis, saugomų teritorijų planavimo dokumentais, atliktais biologinės įvairovės tyrimais bei vykdytų projektų medžiaga. Darbe remtasi regioninio padalinio, Valstybinės saugomų teritorijų tarnybos prie Aplinkos ministerijos (toliau – VSTT), Dieveniškių istorinio regioninio parko bei Neries regioninio parko direkcijų specialistų pateikta medžiaga ir informacija, taip pat Lietuvos Respublikos (toliau – LR) aplinkos ministerijos saugomų rūšių informacinėje sistemoje (toliau – SRIS) esančiais duomenimis. Visi šie

duomenys suvesti į atributinių ir grafinių duomenų bazes. Naudojant atributinę duomenų bazę rengiami gamtosauginių priemonių žiniaraščiai, o naudojant grafinę duomenų bazę rengiami gamtosauginių priemonių žemėlapiai. Visi žemėlapiai gaminami regioninio padalinio administruojamų miškų išdėstymo planų pagrindu. Tolimesni projektiniai sprendimai priimti vadovaujantis galiojančiais saugomų teritorijų nuostatais, gamtotvarkos, miškotvarkos darbų vykdymo instrukcijos ir miško kirtimų taisyklių reikalavimais, taip pat tvaraus, gamtai artimo ir subalansuoto miškų ūkio principais.

Darbo sudėtis. Vidinės miškotvarkos projekto gamtosauginė dalis susideda iš aiškinamojo rašto (analitinė dalis) ir grafinės informacijos (žemėlapio; projektinė dalis). Grafinė informacija lokalizuota planinėje medžiagoje, parengiant regioninio padalinio bendrą gamtosauginių priemonių žemėlapį (M 1 : 50 000) ir visų girininkijų gamtosauginių priemonių žemėlapius (M 1 : 20 000). Aiškinamajame rašte pateikti žiniaraščiai sudaryti visoms Gamtosauginių priemonių žemėlapyje pažymėtoms saugomoms teritorijoms ir objektams, reprezentatyviems bei naujai inventorizuotiems ekologiškai vertingiems miško sklypams. Taip sukuriamas vieningas dokumentas, kuriame sukoncentruotos visos saugomos teritorijos ir teritorijos, kuriose veikla ribojama, bei objektai su jų palaikymui reikalingo nustatyto ūkinio režimo ypatybėmis. Gamtosauginių priemonių aprašymai pateikiami atskiruose žiniaraščiuose pagal girininkijas.

Iš viso parengta dvylika komplektų gamtosauginių priemonių planų girininkijoms (po vieną aiškinamųjų raštų ir žemėlapių komplektą kiekvienai girininkijai) ir vienas bendras regioninio padalinio aiškinamojo rašto ir žemėlapio komplektas regioninio padalinio administracijai. Po vieną aiškinamojo rašto egzempliorių taip pat teikiama centrinei VĮ VMU administracijai ir Valstybinei miškų tarnybai (toliau – VMT).

Darbus atliko:

- tekstinę dalį rengė – kraštotvarkos skyriaus specialistė Gerda Kymantienė;
- grafinę dalį rengė – Gerda Kymantienė (išskyrus regioninio padalinio bendrą gamtosauginių priemonių žemėlapį (M 1 : 50 000) ir visų girininkijų gamtosauginių priemonių žemėlapius (M 1 : 20 000) parengė kraštotvarkos skyriaus specialistas projektavimui – Linas Juozaitis).

1. VALSTYBĖS SAUGOMOS TERITORIJOS IR OBJEKTAI

Saugomų teritorijų steigimas saugomoms rūšims ir bendrijoms, jų buveinėms, radvietėms bei augavietėms išsaugoti yra viena iš biologinės įvairovės išsaugojimo priemonių, kurių sistema skiriasi kiekvienoje valstybėje. 1994 m. Pasaulio gamtos apsaugos sąjunga (IUCN) savo generalinėje asamblėjoje patvirtino 6 saugomų teritorijų kategorijas ir apibrėžimą: *saugomos teritorijos* – tai sausumos ar jūros vietovės, įsteigtos saugoti biologinę įvairovę, gamtinius ir su jais susijusius kultūrinius išteklius bei tvarkomos teisiškai numatytomis ar kitokiomis priemonėmis. Tai: 1) rezervatai; 2) nacionaliniai parkai; 3) gamtos paminklai; 4) buveinių ir rūšių vietovės, kurių išsaugojimui reikalingas gamtos tvarkymas; 5) saugomos kraštovaizdžio ar jūrų akvatorijos teritorijos, steigiamos kraštovaizdžiui išsaugoti ir rekreacijai vystyti; ir 6) tvarkomos gamtos išteklių vietovės. Biologinės įvairovės išsaugojimo tikslais Lietuvoje taip pat steigiami ir savivaldybių draustiniai. Lietuvos Respublikos saugomoms teritorijoms arba jų dalims, kuriose yra tarptautinės svarbos kraštovaizdžio kompleksų, buveinių, retų bei nykstančių augalų ir gyvūnų rūšių ar jų bendrijų bei populiacijų, taip pat gamtos ir kultūros paveldo teritorinių kompleksų ir objektų (vertybių), gali būti suteiktas tarptautinės svarbos saugomos teritorijos statusas ir (ar) jos gali būti įrašytos į tarptautinius saugomų teritorijų sąrašus.

Visos saugomos teritorijos yra Lietuvos gamtinio karkaso dalis. Gamtinio karkaso teritorijose saugoma kraštovaizdžio erdvinė teritorinė struktūra ir gamtinis pobūdis, ekologinis stabilumas, kraštovaizdžio estetinė vertė. Gamtinio karkaso teritorijos turi būti tvarkomos vadovaujantis darnios plėtros principais. Teritorijose, turinčiose istorinę, kultūrinę vertę, svarbiose estetiniu atžvilgiu, gamtinio karkaso teritorijos, tvarkomos atsižvelgiant ir derinant tarpusavyje ekologinius, kultūrinius bei estetinius kraštovaizdžio formavimo reikalavimus.

1.1. Nacionalinių saugomų teritorijų bendra apžvalga

Lietuvoje saugomos teritorijos steigiamos siekiant išsaugoti gamtos ir paveldo teritorinius kompleksus bei objektus, kraštovaizdžio ir biologinę įvairovę. Saugomose teritorijose palaikoma kraštovaizdžio ekologinė pusiausvyra, gamtos išteklių subalansuotas naudojimas ir atkūrimas, sudaromos sąlygos pažintiniam turizmui, moksliniams tyrimams ir aplinkos būklės stebėjimams.

Šalies saugomų gamtinių teritorijų apskaitą, apsaugą bei tvarkymą reglamentuoja Lietuvos Respublikos Saugomų teritorijų įstatymas (1993 m. lapkričio 9 d. Nr. I-301).

Veiklą saugomose teritorijose reglamentuoja:

1) Saugomų teritorijų įstatymas, Aplinkos apsaugos, Nekilnojamojo kultūros paveldo apsaugos, Saugomų gyvūnų, augalų ir grybų rūšių, Laukinės gyvūnijos, Laukinės augalijos, Planuojamos ūkinės veiklos poveikio aplinkai vertinimo, Miškų, Teritorijų planavimo, Statybos bei kiti įstatymai;
2) saugomų teritorijų nuostatai;
3) saugomų teritorijų planavimo dokumentai;
4) saugomų teritorijų tipiniai apsaugos reglamentai;
5) apsaugos sutartys, kurias Vyriausybės įgaliotos institucijos jos nustatyta tvarka sudaro su žemės savininkais ir valdytojais ir įregistruoja Nekilnojamojo turto registre, kai su žemės savininkais ir valdytojais individualiai susitariama dėl kraštovaizdžio, gamtos vertybių papildomų apsaugos ir naudojimo priemonių nustatymo arba tvarkymo priemonių įgyvendinimo jų valdomoje žemėje.

Pagal saugomų vertybių pobūdį regioninio padalinio administruojamų miškų teritorijoje esantys draustiniai skirstomi į gamtinius (*botaniniai, botaniniai – zoologiniai, zoologiniai, pedologiniai, ichtiologiniai, telmologiniai, hidrografiniai, geomorfologiniai ir kt.*), kompleksinius (*kraštovaizdžio*) ir genetinius draustinius.

Bendras regioninio padalinio administruojamų miškų plotas yra **42805,1 ha**. Regioninio padalinio administruojamuose miškuose valstybės saugomos teritorijos iš viso užima **15969 ha** arba **37,3 proc.** bendro regioninio padalinio administruojamų miškų ploto (1 lentelė, 1 priedas).

1 lentelė. *Valstybės saugomų teritorijų pasiskirstymas girininkijų miškuose*

Girininkija	***Regioninio padalinio administruojami miškai***		
	Bendras administruojamų miškų plotas, ha	***Saugomų teritorijų plotas, ha***	***Bendro girininkijos administruojamų miškų ploto proc.***
Rūdninkų	3468,3	1479,5	42,7
Girios	7976,5	7974,7	100
Dainavos	3514,3	2189,4	62,3
Jašiūnų	2362,6	0	0
Visinčios	3014,1	904,8	30
Šalčininkėlių	3083,2	99,5	3,2
Poškonių	2483,4	420,0	16,9
Dieveniškių	3260,4	1497,7	45,9
Panerių	2712,7	438,1	16,1
Kalvelių	4177,9	441,0	10,6
Parudaminos	3922,9	0	0
Migūnų	2827,8	524,3	18,5
Iš viso:	**42805,1**	**15969**	**37,3**

Didžiausią regioninio padalinio administruojamų miškų plotą valstybės saugomos teritorijos sudaro Girios (7974,7 ha ir tai sudaro 100 proc. bendro girininkijos miškų ploto) ir Dainavos (2189,4 ha ir tai sudaro 62,3 proc. bendro girininkijos miškų ploto) girininkijose.

Gamtinių buveinių apsaugai svarbių teritorijų (BAST) ir paukščių apsaugai svarbių teritorijų (PAST) plotai į bendrą regioninio padalinio valstybės saugomų teritorijų plotą nesumuojami, kadangi didžiąja ploto dalimi jie apima valstybės saugomas teritorijas.

1.1.1. Valstybiniai parkai

Siekiant išsaugoti gamtiniu ir kultūriniu požiūriu vertingus kraštovaizdžio kompleksus ir objektus, tipiškas ar unikalias ekosistemas, o taip pat siekiant kitų tikslų, kai kurios teritorijos yra skelbiamos valstybiniais parkais. Pagal reikšmę valstybiniai parkai skirstomi į nacionalinius ir regioninius parkus. Skiriant nacionalinius ir regioninius parkus pirmiausia vadovaujamasi jų atliekamų funkcijų prioritetu: nacionaliniuose parkuose prioritetas teikiamas kraštovaizdžio apsaugai, o regioniniuose parkuose – rekreacijai. valstybiniuose parkuose gali būti nustatomos įvairaus funkcinio prioriteto zonos – konservacinės (rezervatai ir draustiniai), ekologinės apsaugos ir kitos paskirties zonos.

Regioniniai parkai steigiami gamtiniu, kultūriniu ir rekreaciniu požiūriais regioninės svarbos kraštovaizdžio kompleksams ir ekosistemoms saugoti, jų rekreaciniam bei ūkiniam naudojimui reguliuoti. Svarbiausia regioninių parkų paskirtis yra numatyta Regioninių parkų bendruosiuose nuostatuose (patvirtinti 1994 m. spalio 12 d. Vyriausybės nutarimu Nr. 970): jie yra skirti išsaugoti gamtiniu, kultūriniu, rekreaciniu ir estetiniu požiūriais vertingus kraštovaizdžio kompleksus bei objektus ir išlaikyti stabilią ekologinę sistemą, o ūkinė, rekreacinė ar kokia nors kita veikla neturi iš esmės keisti regioninio parko kraštovaizdžio, teršti aplinkos, pažeisti ekologinės pusiausvyros.

Dieveniškių istorinis regioninis parkas – įsteigtas LR Aukščiausiosios Tarybos – Atkuriamojo Seimo 1992 m. rugsėjo 24 d. nutarimu Nr. I–2913 „*Dėl regioninių parkų ir draustinių įsteigimo*“, siekiant išsaugoti Dieveniškių apylinkių gamtos ir kultūros paminklus, vertingą etnokultūros palikimą.

Dieveniškių istorinio regioninio parko apsaugos režimą užtikrina ir regioninio parko steigimo tikslų įgyvendinimą koordinuoja Dieveniškių istorinio regioninio parko direkcija (toliau – IRPD). Regioninio parko plotas, vadovaujantis Valstybinės saugomų teritorijų tarnybos prie Aplinkos ministerijos (toliau – VSTT) duomenimis – 8598 ha.

Dieveniškių istorinio regioninio parko paskirtis, nustatyta LR Vyriausybės (toliau – LRV) 1999 m. balandžio 29 d. nutarimu Nr. 490 „*Dėl regioninių parkų nuostatų patvirtinimo*“, yra išsaugoti ypač vertingus gamtos ir kultūros paveldo požiūriu Poškonių ir Žižmų etnokultūrinius kompleksus, Dieveniškių urbanistinį kompleksą, jo planinę ir erdvinę struktūrą, unikalų Rimašių kaimą, Norviliškių vienuolyno kompleksą, Bėčionių piliakalnį, Dieveniškių, Skaivonių, Senųjų Miežionių, Didžiulių, Stakų, Poškonių pilkapius, Moko, Žižmų, Jankelių akmenis, Gaujos ir Stakų kraštovaizdžio bei Dieveniškių geomorfologinį kompleksus, išsaugoti gamtinės ekosistemos stabilumą, biotos komponentus, savitą augaliją ir gyvūniją; atkurti sunaikintus ir pažeistus gamtos, kultūros kompleksus bei objektus.



1 pav. Dieveniškių istorinio regioninio parko lankytojų centras

Dieveniškių istorinio regioninio parko tvarkymo planas patvirtintas LR aplinkos ministro 2014 m. liepos 11 d. įsakymu Nr. D1-601 „*Dėl Dieveniškių istorinio regioninio parko tvarkymo plano patvirtinimo*“.

Dieveniškių istorinio regioninio parko tvarkymo plano tikslai yra nustatyti:

1. kraštovaizdžio tvarkymo zonas ir jų reglamentus;
2. gamtos bei kultūros paveldo apsaugos kryptis ir priemones;
3. rekreacinio naudojimo plėtros kryptis ir priemones;
4. gyvenviečių ir infrastruktūros vystymo kryptis.



2 pav. Dieveniškių istorinio regioninio parko lankytojų centras

Dieveniškių istorinio regioninio parko tvarkymo plane numatoma:

- ekstensyviai naudojant (ganant ir (arba) šienaujant) palaikyti natūralias pievas, miškapieves, miško aikšteles ir laukymes, šalinant sumedėjusią augaliją;
- formuoti ornitochorinius ir entomofilinius želdinius;
- kelti inkilus uoksiniams paukščiams ir šikšnosparniams;
- Stakų miške gerinti griežtai saugomos rūšies – *kardalapio garbenio* – augaviečių būklę retinant pomiškį (krūmus ir jaunus spygliuočius);
- mažinti vietinę taršą; skatinti nenaudoti pesticidų;
- palikti savaiminei renatūralizacijai Versekos, Beržupio ir Rodupio upelių žemupius;
- naikinti savaime plintančias svetimžemes, invazines rūšis, nurodytas Invazinių Lietuvoje organizmų rūšių sąraše, patvirtintame LR aplinkos ministro 2004 m. rugpjūčio 16 d. įsakymu Nr. D1-433 „*Dėl invazinių Lietuvoje organizmų rūšių sąrašo patvirtinimo ir dėl kai kurių Aplinkos ministro įsakymų pripažinimo netekusiais galios*“;
- užtikrinti EB svarbos gamtinių buveinių apsaugą ir geros būklės palaikymą:
    - *9050 Žolių turtingų eglynų* buveinėse nevykdyti miško kirtimų, išskyrus atrankinius kirtimus, specialiuosius miško kirtimus, siekiant formuoti ir palaikyti būdingos rūšinės sudėties ir vertikaliosios struktūros medyną bei sanitarinius kirtimus, jeigu kyla masinio ligų ir kenkėjų išplitimo grėsmė;

- *9020 *Plačialapių ir mišriųjų miškų* buveinėse nevykdyti miško kirtimų, išskyrus specialiuosius kirtimus, siekiant formuoti ir palaikyti įvairiaamžį, būdingos rūšinės sudėties ir vertikaliosios struktūros medyną bei sanitarinius kirtimus, jeigu kyla masinio ligų ir kenkėjų išplitimo grėsmė. Nekirsti brandžių plačialapių rūšių medžių, nešalinti buveinėse susidarančios negyvos (stambesnės kaip 30 cm skersmens) medienos;
- tvarkyti *Gaujos upės slėnyje* (žr. 3 pav.) inventorizuotas Europos Bendrijos svarbos gamtines buveines, siekiant suformuoti ir palaikyti atviras paupio pievų bei pelkių buveines.



3 pav. Gaujos upės slėnis (Dieveniškių girininkija)

- *Stiprinti ekosistemų apsaugos funkcijas regioninio parko miškuose:* palaikyti natūraliam miškui būdingą medynų rūšinę sudėtį ir medynų vertikaliąją struktūrą; monokultūrinius medynus ugdomaisiais ir specialiaisiais kirtimais transformuoti į mišrius medynus, artimus natūraliai rūšinei sudėčiai; ekologinio funkcinio prioriteto zonose formuojant ekologinius koridorius, tarp miško masyvų galima įveisti mišką.

Veiklą Dieveniškių istorinio regioninio parko funkcinio prioriteto zonose reglamentuoja LR aplinkos ministro 2002 m. rugpjūčio 10 d. patvirtintas įsakymas Nr. 441 „*Dėl Dieveniškių istorinio regioninio parko apsaugos reglamento patvirtinimo*“. Dieveniškių istorinio regioninio parko apsauga ir tvarkymas, veiklos reglamentavimas siejamas su teritorijos funkcinio prioriteto zonomis.

Vadovaujantis LRV 2014 m. balandžio 16 d. nutarimu Nr. 350 „*Dėl Dieveniškių istorinio regioninio parko ir jo zonų ribų plano patvirtinimo*“, šio parko konservacinio prioriteto zoną sudaro: *Bėčionių, Gaujos, Norviliškių ir Stakų kraštovaizdžio draustiniai, Dieveniškių geomorfologinis draustinis, Poškonių ir Rimašių etnokultūriniai draustiniai*, kurių tikslai yra šie:

1. ***Bėčionių kraštovaizdžio draustinio*** – išsaugoti Bėčionių, Kaziulių, Pulkės ir Skraičionių kaimų tradicinį rėžinį kraštovaizdį, Bėčionių piliakalnį (*bendras regioninio padalinio administruojamų miškų plotas draustinyje (Dieveniškių girininkija) – 4,5 ha*);
2. ***Gaujos kraštovaizdžio draustinio*** – išsaugoti Gaujos upės slėnio kraštovaizdį su gatviniais Gudelių, Pagaujėnų, Girdžiūnų kaimais, natūralia upės vaga ir senvagėmis, natūraliomis paupio pievomis, saugomų rūšių (didžiojo ir šiaurinio auksinukų, auksuotosios šaškytės, rudakio satyriuko, ovaliosios geldutės, žvilgančiosios riestūnės, kalninės arnikos, daugiaskilčio varpenio, plačialapės gegūnės, patvankinio pataisuko) ir Europos Bendrijos svarbos žemyninių smėlynų, vandenų, pievų, pelkių, viržynų ir krūmynų (kodai – 2330, 3260, 4030, 5130, 6230, 6410, 6430, 7160, 7230) buveinėmis (*bendras regioninio padalinio administruojamų miškų plotas draustinyje (Dieveniškių girininkija) – 133,3 ha*);
3. ***Norviliškių kraštovaizdžio draustinio*** – išsaugoti Norviliškių palivarko sodybos pastatų kompleksą, Norviliškių Švenčiausios Mergelės Marijos Gailestingumo motinos bažnyčią ir jų apylinkes (*bendras regioninio padalinio administruojamų miškų plotas draustinyje (Dieveniškių girininkija) – 5,0 ha*);
4. ***Stakų kraštovaizdžio draustinio*** – išsaugoti moreninių slėniuotų aukštumų miškingą kraštovaizdį su aukštomis plokščiakalvėmis, konglomerato luistais, Stakų ąžuolu, saugomų augalų (kardalapio garbenio, geltonžiedžio pelėžirnio, plunksninės pliusnės) ir Europos Bendrijos svarbos miškų (kodai – 9020, 9050) buveinėmis (*bendras regioninio padalinio administruojamų miškų plotas draustinyje (Poškonių girininkija) – 263,6 ha*);
5. ***Dieveniškių geomorfologinio draustinio*** – išsaugoti pakraštinių moreninių darinių ruožo Medininkų aukštumoje fragmentą su Moko ir Žižmų akmenimis, Senųjų Miežionių ir Dieveniškių pilkapynais (*bendras regioninio padalinio administruojamų miškų plotas draustinyje (Dieveniškių girininkija) – 520 ha*);
6. ***Poškonių etnokultūrinio draustinio*** – išsaugoti Poškonių, Didžiulių, Grybiškių, Kmelninkų, Lastaučikų, Padvarių, Siaurimų, Šiudainių etnokultūrinius gatvinius rėžinius kaimus su savita planine, erdvine, tūrine ir užstatymo struktūra, kaimų rėžine žemėnauda, juose esančius kultūros paveldo objektus ir jų aplinką, tradicinę statinių architektūrinę

išraišką, etnines tradicijas bei tradicinę gyvenseną (*bendras regioninio padalinio administruojamų miškų plotas draustinyje (Poškonių girininkija) – 1,9 ha*);

7. ***Rimašių etnokultūrinio draustinio*** – išsaugoti Pupiškių ir Rimašių etnokultūrinius gatvinius rėžinius kaimus su savita planine, erdvine, tūrine ir užstatymo struktūra, kaimų rėžine žemėnauda, juose esančius kultūros paveldo objektus ir jų aplinką, tradicinę statinių architektūrinę išraišką, etnines tradicijas bei tradicinę gyvenseną (*bendras regioninio padalinio administruojamų miškų plotas draustinyje (Poškonių girininkija) – 8,2 ha*).

Bendras regioninio padalinio administruojamų miškų plotas Dieveniškių istoriniame regioniniame parke yra 1753,6 ha (iš jų funkcinio prioriteto zona (draustiniai) sudaro – 936,5 ha (Poškonių girininkijoje – 273,7 ha; Dieveniškių girininkijoje – 662,8 ha); parko ūkinė zona (Dieveniškių girininkija) – 40,7 ha, rekreacinio prioriteto zona – 23,9 ha (Poškonių girininkijoje – 11,1 ha; Dieveniškių girininkijoje – 12,8 ha); ekologinės apsaugos prioriteto zona – 752,5 ha (Poškonių girininkijoje – 132,2 ha; Dieveniškių girininkijoje – 620,3 ha) (žr. 1 priedą)**.**

Valstybės įsteigtų saugomų teritorijų, neturinčių direkcijų, ir Europos ekologinio tinklo „NATURA 2000“ teritorijų, nepatenkančių į valstybinius parkus, rezervatus ar biosferos rezervatą, priskyrimo saugomų teritorijų direkcijoms sąrašas pateikiamas 2 priede.

1.1.2. Valstybiniai draustiniai

Svarbi biologinės įvairovės apsaugos teisinė forma yra draustiniai. Jie steigiami siekiant užtikrinti kraštovaizdžio ir biologinę įvairovę bei ekologinę pusiausvyrą, išsaugoti laukinių augalų, gyvūnų bei grybų buveines ir rūšis, genetiniu požiūriu vertingas jų populiacijas. *Augalų genetinių draustinių steigimas yra viena efektyviausių jų genetinių išteklių išsaugojimo priemonių.*

Regioninio padalinio administruojamų miškų teritorijoje įsteigta 15 valstybinių draustinių: 3 kraštovaizdžio, 2 geomorfologiniai, 2 hidrografiniai, 1 telmologinis, 1 pedologinis, 1 botaninis, 1 ichtiologinis ir 4 valstybiniai genetiniai draustiniai (2 lentelė; 1 priedas). *Pagal LR saugomų teritorijų įstatymo nuostatas draustinių steigimo tikslai yra:*

1) išsaugoti gamtos ir kultūros paveldo teritorinius kompleksus (vertybes), vietoves;

2) užtikrinti kraštovaizdžio ir biologinę įvairovę bei ekologinę pusiausvyrą;

3) išsaugoti laukinių augalų, gyvūnų bei grybų buveines ir rūšis, genetiniu požiūriu vertingas jų populiacijas;

4) sudaryti sąlygas: moksliniams tyrimams, pažintiniam turizmui;

5) propaguoti gamtos ir kultūros paveldo teritorinius kompleksus (vertybes), vietoves;

Regioninio padalinio teritorijoje įsteigti šie valstybiniai draustiniai (5 lentelė):

- *Daubėnų kraštovaizdžio draustinis;*
- *Rūdninkų kraštovaizdžio draustinis;*
- *Visinčios kraštovaizdžio draustinis;*
- *Kruopynės geomorfologinis draustinis;*
- *Zygmantiškių geomorfologinis draustinis;*
- *Kenos hidrografinis draustinis;*
- *Visinčios hidrografinis draustinis;*
- *Kernavo telmologinis draustinis;*
- *Ažubalės pedologinis draustinis;*
- *Šilinės botaninis draustinis;*
- *Merkio ichtiologinis draustinis;*
- *Anuliškių miško eglės valstybinis genetinis draustinis;*
- *Anuliškių miško beržo valstybinis genetinis draustinis;*
- *Klevyčios miško beržo valstybinis genetinis draustinis;*
- *Medžioklės miško beržo valstybinis genetinis draustinis* (žr. 1 priedą).

Bendras regioninio padalinio administruojamų miškų plotas valstybiniuose draustiniuose yra 5749,6 ha (2 lentelė, 1 priedas).

2 lentelė. *Regioninio padalinio administruojamų miškų teritorijoje įsteigti valstybiniai draustiniai*

Draustinio pavadinimas	*Bendras plotas, ha	Girininkija	Regioninio padalinio administruojami miškai, ha		Vieta	Kada ir kieno įsteigta	Steigimo tikslas
			girininkijoje	*bendras*			
Šilinės botaninis draustinis	163,2	Dieveniškių	161,1	161,1	Šalčininkų raj. savivaldybė	LTSR Ministrų Tarybos 1988-02-29 nutarimas Nr. 57	Išsaugoti Medininkų aukštumų miško augalijos kompleksą su retų rūšių augalų augavietėmis.
Ažubalės pedologinis draustinis	93,1	Šalčininkėlių	92,7	92,7	Šalčininkų raj. savivaldybė	LTSR Ministrų Tarybos 1988-02-29 nutarimas Nr. 57	Išsaugoti Medininkų aukštumų šlaito nusmėlėjusių velėninių jaurinių priemolio dirvožemių dangos etaloną.
Merkio ichtiologinis draustinis	2276,7	Dainavos	14,1	18,6	Šalčininkų raj. savivaldybė	LTSR Ministrų Tarybos 1974-05-16 nutarimas Nr. 195	Išsaugoti draustinyje randamas saugomas gyvūnų rūšis (margojo upėtakio (*Salmo trutta fario*) ir kiršlio (*Thymallus thymallus*) nerštavietes, salatį (*Aspius aspius*), kartuolę (*Rhodeus sericeus amarus*), paprastąjį kūjagalvį (*Cottus gobio*), paprastąjį kirtiklį (*Cobitis taenia*), mažąją nėgę (*Lampetra planeri)*; didįjį auksinuką (*Lycaena dispar*), pleištinę skėtę (*Ophiogomphus cecilia*); ūdrą (*Lutra lutra*)) ir EB svarbos natūralias buveines: *3260 Upių sraunumas su kurklių bendrijomis, 6120 Karbonatinių smėlynų smiltpieves, 6210 Stepines pievas, 6230 *Rūšių turtingus briedgaurynus, 6270 Rūšių turtingus smilgynus, 6410 Melvelynus, 6430 Eutrofinius aukštuosius žolynus, 6450 Aliuvines pievas, 6510 Šienaujamas mezofitų pievas, 7230 Šarmingas žemapelkes.*
		Rūdninkų	4,5				
Kruopynės geomorfologinis draustinis	323,2	Migūnų	196,1	196,1	Vilniaus raj. savivaldybė	LR AT 1992-09-24 nutarimas Nr. I-2913	Išsaugoti Medininkų-Ašmenos moreninių aukštumų kalvynui būdingą kalvoto masyvo fragmentą su Kruopynės (Jočio) kalnu.
Daubėnų kraštovaizdžio draustinis	673,4	Migūnų	328,2	328,2	Vilniaus raj. savivaldybė	LR AT 1992-09-24 nutarimas Nr. I-2913	Išsaugoti senojo fliuvioglacialinio Rukainės Rudaminos senslėnio kraštovaizdį Ašmenos moreninėje aukštumoje.
Kuosinės geomorfologinis draustinis	1360,6	Kalvelių	378,3	378,3	Vilniaus raj. savivaldybė	LR AT 1992-09-24 nutarimas Nr. I-2913	Išsaugoti Kuosinės senslėnį.

Draustinio pavadinimas	*Bendras plotas, ha	Girininkija	Regioninio padalinio administruojami miškai, ha		Vieta	Kada ir kieno įsteigta	Steigimo tikslas
			girininkijoje	*bendras*			
Kenos hidrografinis draustinis	227,4	Kalvelių	60,0	60,0	Vilniaus raj. savivaldybė	LTSR Ministrų Tarybos 1988-02-29 nutarimas Nr. 57	Išsaugoti negilaus salpinio slėnio smarkiai vingiuotą Kenos aukštupį, teritorijoje randamas saugomas augalų ir gyvūnų rūšis (aukštąją gegūnę (*Dactylorhiza fuchsii*); mažąją nėgę (*Lampetra planeri*), paprastąjį kūjagalvį (*Cottus gobio*), lašišą *(Salmo salar*), jų nerštavietes, ūdrą (*Lutra lutra*) ir užtikrinti palankią jų apsaugos būklę) ir Europos Bendrijos svarbos natūralias buveines – *6430 Eutrofinius aukštuosius žolynus, 6450 Aliuvines pievas, 6510 Šienaujamas mezofitų pievas, 6230 Rūšių turtingus briedgaurynus, 7160 Nekalkingus šaltinius ir šaltiniuotas pelkes, 9050 Žolių turtingus eglynus* ir užtikrinti palankią natūralių buveinių apsaugos būklę.
Visinčios hidrografinis draustinis	465,8	Girios	27,9	238,0	Šalčininkų raj. savivaldybė	LTSR Ministrų Tarybos 1988-02-29 nutarimas Nr. 57	Išsaugoti negilaus salpinio slėnio smarkiai vingiuotą Visinčios upelio atkarpą.
		Dainavos	64,7				
		Visinčios	145,4				
Visinčios kraštovaizdžio draustinis	774,5	Girios	282,0	469,0	Šalčininkų raj. savivaldybė	LRV 1997-12-29 nutarimas Nr. 1486	Išsaugoti Visinčios slėnį su natūralių užliejamų pievų ir šlapių miškų augalais.
		Visinčios	187,0				
Zygmantiškių geomorfologinis draustinis	2258,9	Girios	872,0	872,0	Šalčininkų raj. savivaldybė	LRV 1997-12-29 nutarimas Nr. 1486	Išsaugoti raiškų Zygmantiškių kopagūbrį.
Kernavo telmologinis draustinis	1449,4	Girios	1369,4	1369,4	Šalčininkų raj. savivaldybė	LRV 1997-12-29 nutarimas Nr. 1486	Išsaugoti stambų Kernavo pelkinį kompleksą, ypač vertingą bioįvairovės požiūriu, Rūdininkų girioje.
Rūdninkų kraštovaizdžio draustinis	1801,9	Rūdninkų	342,4	1553,7	Šalčininkų raj. savivaldybė	LRV 1997-12-29 nutarimas Nr. 1486	Išsaugoti Dainavos smėlėtosios lygumos kraštovaizdį su įvairiais pelkiniais kompleksais, natūralų Piguičiaus upelio aukštupį su ypač biologinės įvairovės požiūriu vertingais juodalksnynais.
		Girios	1211,3				
Anuliškių miško beržo valstybinis genetinis draustinis	3,5	Šalčininkėlių	3,5	3,5	Vilniaus apskritis, Šalčininkų raj. savivaldybė	LRV 2014 m. lapkričio 12 d. nutarimas Nr. 1246	Išsaugoti Anuliškių miško karpotojo beržo (*Betula pendula* Roth.) populiacijos genetinę įvairovę kintančios aplinkos sąlygomis ir užtikrinti šios populiacijos atsikūrimą arba atkūrimą jos dauginamąja medžiaga.
Anuliškių miško eglės valstybinis genetinis draustinis	3,3	Šalčininkėlių	3,3	3,3	Vilniaus apskritis, Šalčininkų raj. savivaldybė	LRV 2014 m. lapkričio 12 d. nutarimas Nr. 1246	Išsaugoti Anuliškių miško paprastosios eglės (*Picea abies* (L.) Karst.) populiacijos genetinę įvairovę kintančios aplinkos sąlygomis ir užtikrinti šios populiacijos atsikūrimą arba atkūrimą jos dauginamąja medžiaga.

Draustinio pavadinimas	*Bendras plotas, ha	Girininkija	Regioninio padalinio administruojami miškai, ha		Vieta	Kada ir kieno įsteigta	Steigimo tikslas
			girininkijoje	*bendras*			
Klevyčios miško beržo valstybinis genetinis draustinis	3,0	Poškonių	3,0	3,0	Vilniaus apskritis, Šalčininkų raj. savivaldybė	LRV 2014 m. lapkričio 12 d. nutarimas Nr. 1246	Išsaugoti Klevyčios miško karpotojo beržo (*Betula pendula* Roth.) populiacijos genetinę įvairovę kintančios aplinkos sąlygomis ir užtikrinti šios populiacijos atsikūrimą arba atkūrimą jos dauginamąja medžiaga.
Medžioklės miško beržo valstybinis genetinis draustinis	2,8	Kalvelių	2,7	2,7	Vilniaus apskritis, Vilniaus raj. savivaldybė	LRV 2014 m. lapkričio 12 d. nutarimas Nr. 1246	Išsaugoti Medžioklės miško karpotojo beržo (*Betula pendula* Roth.) populiacijos genetinę įvairovę kintančios aplinkos sąlygomis ir užtikrinti šios populiacijos atsikūrimą arba atkūrimą jos dauginamąja medžiaga.
			IŠ VISO:	**5749,6**			

**Plotas, remiantis Saugomų teritorijų valstybės kadastro duomenimis*

SANTRUMPŲ IR SUTARTINIŲ ŽENKLŲ REIKŠMĖS:

LTSR – Lietuvos Tarybų Socialistinė Respublika;

LRV – Lietuvos Respublikos Vyriausybė;

LR AT – Lietuvos Respublikos Aukščiausioji Taryba - Atkuriamasis Seimas.

1.1.3. Savivaldybių draustiniai

Vadovaujantis LR biudžetinių įstaigų įstatymu, LR vietos savivaldos įstatymo 18 straipsnio 1 dalimi ir LR saugomų teritorijų įstatymo 27 straipsnio 7 dalimi, Vilniaus miesto savivaldybės taryba 2018 m. spalio 17 d. Pavilnių ir Verkių regioninių parkų direkcijai perdavė šių Vilniaus miesto savivaldybės draustinių priežiūrą: ***Vokės senslėnio šlaitų geomorfologinio draustinio*** ir ***Panerių erozinio kalvyno kraštovaizdžio draustinio***.

Vokės senslėnio šlaitų geomorfologinis draustinis (*Panerių girininkijos 22 kv. 8–19 skl.; 28 kv. 1–6, 12, 13 skl.; 29 kv. 1–8 skl.; 34 kv. 4 skl.; 35 kv. 1–10, 13–18 skl.; 42 kv. 9–12 skl.; 43 kv. 1, 2, 5, 6, 10–20 skl.; 49 kv. 4, 5, 9–14 skl.; 50 kv. 1, 2, 3, 5-8, 11–14 skl.; 57 kv. 3–5, 7, 9 skl.; 58 kv. 1–4, 6, 7, 11–15, 18, 19, 21, 22 skl.; 59 kv. 16 skl.; 63 kv. 6–10, 14, 15 skl.; 64 kv. 1, 7, 9 skl;. 68 kv. 1, 2 skl.*). Geomorfologinis draustinis išsidėstęs Vilniaus miesto pietvakariuose. Vadovaujantis VSTT duomenimis draustinio teritorija užima 214,9 ha plotą, driekiasi šiaurės – pietų kryptimi tarp Aukštųjų Panerių ir Baltosios Vokės. Saugomą teritoriją iš rytų riboja Raisteliai, iš vakarų – Baltosios Vokės miškas. Draustinį kerta Eišiškių plentas. Draustinis įsteigtas Vilniaus miesto tarybos 1996 m. gegužės 29 sprendimu Nr. 129, siekiant išsaugoti Vokės upės fliuvioglacialinio senslėnio šlaitinę juostą su ryškiomis erozinėmis formomis.

Reljefas. Vokės vaga vingiuoja buvusiu erdviu, 3–5 km pločio senslėniu, suformuotu paskutinio ledynmečio tirpsmo vandenų. Nuo Medininkų aukštumos senslėnio lygumą skiria labai raiški iš šiaurės vakarų pietryčių kryptimi nutįsusi vakarinės ekspozicijos šlaitinė juosta. Į draustinio teritoriją įeina daugiau negu 3 km ilgio, 400–800 m pločio ir 25–30 m santykinio aukščio šios juostos atkarpa. Gilios raguvos, raižančios šlaitus, daro sudėtingo ir gyvo reljefo įspūdį.

Gamtos vertybės. Senslėnio šlaitų vertybė – plačialapių miškų fragmentai, kuriuose auga seni liepynai, šimtamečiai ąžuolai. Draustinyje aptinkamos į LR saugomų gyvūnų, augalų ir grybų rūšių sąrašą įrašytos rūšys: pupinių (*Fabaceae*) šeimos, dobilų (*Trifolium*) genties augalų rūšis – **ilgagalvis dobilas** (*Trifolium rubens*; žr. 4 pav.); gegužraibinių (*Ochidaceae*) šeimos daugiametis žolinis augalas – **kardalapis garbenis** (*Cephalanthera longifolia*; žr. 4 pav.). Pastarosios rūšies augalų populiacija nyksta, todėl jai išsaugoti taikomos specialios apsaugos priemonės – kardalapio garbenio augavietė paskelbta gamtos paveldo objektu. Teritorijoje peri vidutinis margasis genys, sutinkama žalioji meleta.

Bendras regioninio padalinio administruojamų miškų plotas Vokės senslėnio šlaitų geomorfologiniame draustinyje – 192,0 ha (žr. 1 priedą).




4 pav. Draustinyje randamos saugomos augalų rūšys: ilgagalvis dobilas (kairėje; http://www.plantsoftheworldonline.org) ir kardalapis garbenis (dešinėje; A.Jurgo nuotr.)

Panerių erozinio kalvyno kraštovaizdžio draustinis (*Panerių girininkijos 15–21 kv., 22 kv. 1–7 skl.*). Saugoma gamtos teritorija Vilniaus miesto savivaldybėje, Panerių, Naujininkų ir Vilkpėdės seniūnijose, Panerių miške ir užima 789,1 ha (7,9 km^2) plotą (vadovaujantis VSTT duomenimis). Tai vienas didžiausių Vilniaus draustinių, besirangantis kairiojoje Neries slėnio pusėje, tarp Žemųjų Panerių šiaurėje, Aukštųjų Panerių pietvakariuose, Užusienio pietuose, Kirtimų rytuose.

Draustinis įsteigtas Vilniaus miesto tarybos 1996 m. gegužės 29 d. sprendimu Nr. 129, siekiant išsaugoti Neries paslėnio zonoje esantį erozinį kalvyną, gausias retųjų augalų – *tamsialapio skiautalūpio, žaliosios plateivės, dirvinio česnako* – augavietes, inžinerinį–gamtinį paminklą – Panerių tunelį bei senojo Vilniaus–Kauno kelio atkarpą (su paminklu – kalno teritorija su Šv. Jėzaus Nukryžiuotojo koplyčia, kur 1831 m. gegužės 31 d. vyko mūšis tarp Lietuvos sukilėlių ir rusų kariuomenės dėl Vilniaus). Saugomoje teritorijoje susidaręs stipriai kalvotas erozinis paviršius, retų augalų augavietės, senosios gyvenvietės. Žemesniuose kalvyno paviršiuose auga lapuočių miškai, eglynai, o kylant viršun į Aukštuosius Panerius – šilai. Ties Gariūnais yra geologinis gamtos paminklas – Gariūnų sufozinis cirkas.

Kultūros objektų sąrašas: Panerių piliakalnis (kodas 33086), Panerių piliakalnis II (kodas 33087), Panerių žudynių vieta ir kapai II (kodas 32414), Gariūnų piliakalnis (kodas 38301), Panerių geležinkelio turinelis (kodas 22798), Panerių mūšio vieta (kodas 31182), Senojo Vilniaus-Kauno kelio atkarpa (kodas 31873), Panerių kapinių koplyčia (kodas 1793).

Bendras regioninio padalinio administruojamų miškų plotas Panerių erozinio kalvyno kraštovaizdžio draustinyje – 246,1 ha (žr. 1 priedą).

Bendras regioninio padalinio administruojamų miškų plotas savivaldybių draustiniuose – 438,1 ha (žr. 1 priedą).

1.1.4. Valstybiniai biosferos poligonai

Saugomų teritorijų įstatymas numato, kad siekiant sukurti reprezentatyvią kompleksinės ekologinės stebėsenos sistemą, garantuoti gamtinių kompleksų apsaugą ir pan., gali būti steigiamos biosferos stebėsenos teritorijos – biosferos poligonai. Šios teritorijos, skirtingai nuo kitų saugomų teritorijų, skirtų biologinės įvairovės išsaugojimui, turi specifinių požymių, – būtent jos turi ne tik ir ne tiek užtikrinti atitinkamų objektų apsaugą, bet pirmiausia vykdyti biosferos ir jos pokyčių stebėseną (steigiami vykdyti nacionalinę ir regioninę stebėsenos programą).

Regioninio padalinio administruojamuose miškuose (*Rūdninkų, Girios, Dainavos ir Visinčios girininkijose*) 2004 m. gruodžio 10 d. LR aplinkos ministro įsakymu Nr. D1-629 „*Dėl Adutiškio–Guntauninkų miškų, Gedžiūnų miško, Gubernijos miško, Padauguvos miško, Plinkšių miško, Rūdininkų girios, Šimonių girios, Taujėnų–Užulėnio miškų ir Žaliosios girios biosferos poligonų įsteigimo, jų nuostatų ir ribų patvirtinimo*“ įsteigtas valstybinis ***Rūdninkų girios biosferos poligonas*** (toliau – Biosferos poligonas), siekiant išsaugoti Rūdninkų girios ekosistemą, ypač siekiant išlaikyti vapsvaėdžio *(Pernis apivorus),* tetervino *(Tetrao tetrix),* kurtinio *(Tetrao urogallus),* lututės *(Aegolius funereus),* lėlio *(Caprimulgus europaeus),* juodosios meletos (*Dryocopus martius*), tripirščio genio *(Picoides tridactylus*; žr. 5 pav.), dirvoninio kalviuko *(Anthus campestris),* ligutės *(Lullula arborea)* populiacijas teritorijoje.



5 pav. Tripirštis genys (*Picoides tridactylus*)

Biosferos poligono paskirtis:

- būti sudėtine nacionalinės kompleksinės ekologinės bei specializuotos biologinės įvairovės būklės stebėsenos sistemos bei Europos ekologinio tinklo Natura 2000 dalimi, kurioje stebimi, kontroliuojami bei prognozuojami gamtinių sistemų pokyčiai;
- išsaugoti Rūdninkų girios biosferos poligone esančių miškų ekosistemą, ypač siekiant išlaikyti *vapsvaėdžio, tetervino, kurtinio, lututės, lėlio, juodosios meletos, tripirščio genio, dirvoninio kalviuko, ligutės* populiacijas teritorijoje;

- vykdyti saugomų paukščių rūšių – *vapsvaėdžio, tetervino, kurtinio, lututės, lėlio, juodosios meletos, tripirščio genio, dirvoninio kalviuko, ligutės* – stebėseną (monitoringą), mokslinius tyrimus, kaupti informaciją apie rūšių įvairovę;
- atlikti gamtosaugos eksperimentus natūraliuose gamtiniuose kompleksuose ir jų aplinkinėse teritorijose;
- analizuoti žmogaus veiklos poveikį natūralioms ekosistemoms;
- užtikrinti gamtos išteklių subalansuotą naudojimą ir atkūrimą;
- propaguoti biologinės įvairovės išsaugojimo idėjas ir būdus.

Miškų ūkio ir kita veikla Biosferos poligone negali bloginti saugomų paukščių rūšių (vapsvaėdžio, tetervino, kurtinio, lututės, lėlio, juodosios meletos, tripirščio genio, dirvoninio kalviuko, ligutės) ir jų buveinių apsaugos būklės. Biosferos poligono nuostatai reglamentuoja tokius ūkinės veiklos principus:

1) negali būti veisiami svetimžemiai medžiai ir krūmai; aikštės, retmės, smėlynai negali būti užsodinami mišku;
2) negali būti keičiamas hidrologinis režimas, jeigu dėl to sumažėtų maitinimuisi tinkamų buveinių ar pablogėtų jų kokybė;
3) miško kirtimai ir kiti darbai, kurių metu suardomas dirvožemis, negali būti vykdomi 0,6 ir mažesnio skalsumo medynuose, retmėse, miško aikštėse nuo gegužės 15 d. iki rugpjūčio 15 d.;
4) priešgaisrinės juostos negali būti mineralizuojamos nuo gegužės 15 d. iki rugpjūčio 15 d.;
5) skatinama gamtotvarkos plane numatytais atvejais ir suderinus su žemės savininkais bei valdytojais atstatyti ankstesnių miško sausinimų metu pažeistą hidrologinį režimą;
6) skatinama reguliuoti kranklių, šernų, kiaunių, lapių ir mangutų gausą; įgyvendinti priemones, gausinančias vapsvas ir kamanes;
7) skatinama įrengti vapsvaėdžiams dirbtinius lizdus, iškelti lututėms inkilus, įrengti kurtiniams, tetervinams gastrolitų lesyklas;
8) skatinama mineralizuoti kvartalines ir priešgaisrines juostas, aptverti tvoromis vertingiausias kurtinių tuokvietes;
9) skatinama riboti transporto eismą vidaus keliais prie saugomų paukščių lizdaviečių balandžio–rugpjūčio mėn.;
10) skatinama nenaudoti pesticidų.



6 pav. Vapsvaėdis (*Pernis apivorus*)

Vapsvaėdžio (6 pav.) *apsaugos tikslais išskiriamos:*

- ***veisimosi vietos***, apimančios 3–5 ha teritoriją apie kiekvieną užimtą vapsvaėdžių lizdą (teritorija ~ 100 m spinduliu, sutapatinant jos ribas su sklypų ribomis ar kitomis aiškiomis ribomis). Veisimosi vietos išskiriamos ir kituose kompaktiškuose apie 3–5 ha ploto medynuose, tinkamiausiuose lizdams sukti arba dirbtiniams lizdams iškelti. Kiekvienai Biosferos poligone perinčiai vapsvaėdžių porai išskiriamos dvi veisimosi vietos, įskaitant vietą su užimtu lizdu. Vapsvaėdžio veisimosi vietoje negali būti vykdomi pagrindiniai miško kirtimai, o kiti kirtimai ir medienos ištraukimas negali būti vykdomi balandžio–rugpjūčio mėn.
- ***veisimosi vietos apsaugos zona*** – 9–10 ha teritorija apie veisimosi vietą (~ 100 m pločio teritorijos juosta apie veisimosi vietą, sutapatinant jos ribas su sklypų ribomis ar kitomis aiškiomis ribomis). Vapsvaėdžio veisimosi vietos apsaugos zonoje negali būti vykdomi miško kirtimai ir medienos ištraukimas balandžio–rugpjūčio mėn.

Tetervino (žr. 7 pav.) *apsaugos tikslais išskiriamos*:

- ***tuokvietės***, kuriose negali būti vykdomi miškų ūkio darbai kovo–balandžio mėn. bei miško įveisimas, išskyrus kirtavietėse;
- ***maitinimosi vietos*** – gretimos tuokvietėms 300–800 m pločio juostos, kuriose draudžiama stovyklauti ir rengti masinius renginius.



7 pav. Tetervino (*Tetrao tetrix*) kiaušiniai (1) ir suaugę individai (2)
(*http://www.biopix.com/black-grouse-tetrao-tetrix_photo-95914.aspx*)

Kurtinio (žr. 8 pav.) *apsaugos tikslais išskiriamos:* ***veisimosi vietos (tuokvietės) ir maitinimosi vietos*** – ne siauresnės kaip 300 m juostos apie veisimosi vietas (tuokvietes).

- ***Veisimosi vietose (tuokvietėse):*** negali būti vykdomi pagrindiniai miško kirtimai, o kiti kirtimai ir medienos ruoša negali būti vykdomi vasario–rugpjūčio mėn.; negali būti stovyklaujama ir rengiami masiniai renginiai; negali būti važinėjama automobiliais vasario–gegužės mėn.
- ***Kurtinio maitinimosi vietose:*** negali būti vykdomi miško kirtimai ir medienos ruoša vasario–rugpjūčio mėn; miškas turi būti kertamas plynai ne didesnėmis kaip 2 ha biržėmis; negali būti stovyklaujama ir rengiami masiniai renginiai.



8 pav. Kurtinio (*Tetrao urogallus*) kiaušiniai (1) ir suaugęs individas (2) (*http://www.biopix.com/capercaillie-tetrao-urogallus_photo-63036.aspx*)

Tripirščio genio (žr. 9 pav.) *apsaugos tikslais išskiriamos:*

- ***veisimosi vietos***, kuriose negali būti vykdomi pagrindiniai miško kirtimai;
- ***maitinimosi vietos***, kuriose: pagrindiniai ir einamieji miško kirtimai negali būti vykdomi nuo balandžio 1 d. iki birželio 15 d.; kertant mišką plynai, 1 ha turi būti paliekama ne mažiau kaip 20 buvusio pagrindinio ardo sėklinių ir biologinei įvairovei palaikyti skirtų medžių (medžiai paliekami biogrupėmis); kirtimai negali būti vykdomi, išskyrus kenkėjų masinio išplitimo židiniuose.



9 pav. Tripirštis genys (*Picoides tridactylus*) (*www.oiseaux.net*)

Lututės (žr. 10 pav.) *apsaugos tikslais išskiriamos:*

- ***veisimosi vietos***, apimančios tinkamiausias perėjimo ir jauniklių auginimo vietas (kompaktiški 3–5 ha ploto tinkami perėti medynų fragmentai). Kiekvienai Biosferos poligone perinčiai lutučių porai išskiriamos dvi veisimosi vietos. Lututės veisimosi vietoje negali būti vykdomi pagrindiniai miško kirtimai, o kiti kirtimai ir medienos ištraukimas negali būti vykdomi vasario–gegužės mėn.
- ***maitinimosi vietos*** – 500–1000 m pločio juostos apie lutučių veisimosi vietas. Lututės maitinimosi vietoje kertant mišką plynai, 1 ha turi būti paliekama ne mažiau kaip 20 buvusio pagrindinio ardo sėklinių ir biologinei įvairovei palaikyti skirtų medžių (medžiai paliekami biogrupėmis).



10 pav. Lututė (*Aegolius funereus*) su savo mažyliais
(*https://www.researchgate.net/figure/Female-of-the-boreal-owl-Aegolius-funereus-with-shicks-Ile-Alatau-Kazakhstan-June-2_fig3_337338697*)

Dirvoninio kalviuko (žr. 11 pav.) *apsaugos tikslais išskiriamos* veisimosi vietos, kuriose negali būti įveisiamas miškas.



11 pav. Dirvoninis kalviukas →
(*Anthus campestris*)
(*https://www.birdinginportugal.com/pipits-wagtails/tawny-pipit-anthus-campestris*)

Rūdninkų girios biosferos poligone saugomų paukščių rūšių apsaugos tikslais išskirtų maitinimosi ir (ar) veisimosi vietų bei jų apsaugos zonų lokalizacija regioninio padalinio administruojamuose miškuose pateikiama 18 priede; žiniaraštis – 7 priede.

Bendras regioninio padalinio administruojamų miškų plotas Rūdninkų girios biosferos poligone (įskaitant Rūdninkų kraštovaizdžio (1553,7 ha), Zygmantiškių geomorfologinio (872 ha), Kernavo telmologinio (1369,4 ha), Visinčios hidrografinio (238 ha) ir Visinčios kraštovaizdžio (469 ha) draustinių plotą) – 12529,8 ha (žr. 1 priedą).

1.2. Gamtos paveldo objektai

Biologinė įvairovė taip pat yra saugoma paskelbiant tam tikrus objektus gamtos paveldo objektais. Saugomų teritorijų įstatyme numatyta, kad išskirtinio amžiaus, matmenų, formų ar dendrologiniu bei estetiniu požiūriu vertingi medžiai, krūmai, saugomų augalų ir grybų rūšių augavietės (buveinės), unikalios ir nykstančios augalų bendrijos gali būti skelbiami botaniniais gamtos paveldo objektais, o saugomų gyvūnų rūšių radavietės (veisimosi ir maitinimosi vietos), gyvūnų kolonijos, unikalūs paukščių lizdai gali būti skelbiami zoologiniais gamtos paveldo objektais.

Gamtos paveldo objektų teisinis režimas yra apibrėžtas šių objektų nuostatuose, patvirtintuose aplinkos ministro 2005 m. balandžio 19 d. įsakymu Nr. D1-214 „*Dėl gamtos paveldo objektų nuostatų patvirtinimo*“. Gamtos paveldo objektų teritorijoje ir jų buferinės apsaugos zonose yra leidžiama veikla, padedanti išryškinti ar atkurti gamtos paveldo objektus, taip pat lankymas. Gamtos paveldo objektų teritorijoje ir jų fizinės apsaugos pozoniuose yra draudžiama naikinti ir žaloti paveldo objektus ar jų vertės požymius, kasti žemę, statyti nesusijusius su objektų eksploatavimu ar tvarkymu statinius ir pan. Botaninių ir zoologinių gamtos paveldo objektų teritorijoje ir jų buferinės apsaugos zonose yra draudžiama bloginti augalų ir gyvūnų buveinių sąlygas.

Gamtos paveldo objektai vertinami ir tikslingumas skelbti juos saugomais nustatomas vadovaujantis Saugomų teritorijų (išskyrus kultūrinius rezervatus (rezervatus – muziejus), kultūrinius draustinius ir istorinius valstybinius parkus) steigimo kriterijais (patvirtinti LR aplinkos ministro 2020 m. gruodžio 3 d. įsakymu Nr. D1-736). Saugomų gamtos paveldo objektų apsaugos ir tvarkymo ypatumus nustato saugomų teritorijų įstatymas ir gamtos paveldo objektų nuostatai. Savivaldybių saugomų gamtos paveldo objektų steigimo tvarką savivaldybių tarybų patvirtinti saugomų teritorijų steigimo, jų ribų keitimo teikimo ir nagrinėjimo tvarkos aprašai.

Regioninio padalinio administruojamų miškų teritorijoje yra Vilniaus miesto savivaldybės saugomas botaninis gamtos paveldo objektas – Kardalapio garbenio augavietė (žr. 12 pav.; 3 lentelę). Objektas įsteigtas vadovaujantis Vilniaus miesto savivaldybės tarybos 2017 m. balandžio 25 d. sprendimu Nr. 1-896 „*Dėl Vilniaus miesto savivaldybės teritorijose saugomų gamtos paveldo objektų apsaugos ir tvarkymo reglamentų individualių bylų ir tvarkymo reglamento tvirtinimo*“. Saugomo gamtos paveldo objekto lokalizacija regioninio padalinio administruojamų miškų teritorijoje pateikiama 3 priede.



12 pav. Kardalapis garbenis (*Cephalanthera longifolia*)

3 lentelė. *Saugomi gamtos paveldo objektai regioninio padalinio administruojamuose miškuose*

Pavadinimas (*rūšis*)	Girininkija	Miško kvartalas	Taksacinis miško sklypas	Plotas, ha	Pastabos
Botaniniai objektai					
Kardalapio garbenio augavietė	Panerių	22	14d., 16d., 17d., 19d.	7,8	Vilniaus miesto savivaldybės saugomas objektas
		29	2d., 3d.		

d. – taksacinio miško sklypo ploto dalis

Regioninio padalinio administruojamuose Dieveniškių geomorfologinio draustinio miškuose (Vilniaus apskritis, Šalčininkų raj. savivaldybė, Dieveniškių seniūnija, Naujųjų Miežionių kaimas; Dieveniškių girininkija (Zajašiškių (Švedų) miškas) 589 kv. 14 skl. dalis; objekto plotas – 0,02 ha) Dieveniškių IRPD specialistų siūlymu numatoma **Zajašiškių eglę** (žr. 13 pav.) paskelbti savivaldybės saugomu gamtos paveldo (botaninis) objektu.

Objekto pagrindiniai parametrai:

- medžio rūšis – paprastoji eglė;
- kamieno apimtis 1,3 m aukštyje – 2,73 m;
- aukštis – 36 m;
- lajos aukštis – 22 m, lajos plotis 8 m, lajos forma taisyklinga, projekcijos plotis – 200 m^2 (siūloma saugoti bendrą objekto plotą – 0,02 ha);
- kiti ypatumai: eglė turi 3 viršūnes;
- medžio amžius – apie 100 metų. Amžius nustatytas apytiksliai, lyginant su aplinkui augančiais medžiais (miškas supantis eglę – brėstantis eglynas), kurių amžius yra žinomas.



13 pav. Zajašiškių eglė

Obejktas turi didelį gamtinį pažintinį potencialą, todėl siekiant jį pritaikyti lankymui, reikalingas nudžiūvusių šakų, krūmų kirtimas ir pašalinimas iš teritorijos, informacinio stendo, takelio ir rodyklės įrengimas. Objektas yra šalia Dieveniškių istorinio regioninio parko turistinių dviračių ir automobilių maršrutų.

Zajašiškių eglės (Dieveniškių IRPD specialistų siūlomas paskelbti savivaldybės saugomu gamtos paveldo (botaniniu) objektu) lokalizacija regioninio padalinio administruojamų miškų teritorijoje pateikiama 3 priede.

1.3. Miško medžių genetinių išteklių objektai

Miško medžių genetiniai ištekliai – tai šalies nacionalinis turtas, kuris užtikrina biologinių ekosistemų tvarumą ir biologinę įvairovę, įvairių gyvybės formų, tame tarpe ir žmogaus, pilnavertę būtį ir tęstinumą. Genetinių išteklių naudojimas miško medžių selekcijai ir sėklininkystė sąlygoja vietinių miško medžių populiacijų išsaugojimą ir aplinkos ekologinį stabilumą, miškų atsparumą neigiamiems aplinkos veiksniams, ligoms ir kenkėjams, vertingos medienos, energetinių išteklių ir kitos miško produkcijos didėjimą. Lietuvoje miško medžių selekcija ir sėklininkystė vystoma genetiniu-ekologiniu pagrindu, atrenkant, išbandant, saugant ir naudojant vertingus Lietuvos miškų genetinius išteklius geriausių populiacijų ir genotipų pavidalu, vidurūšinės ir tarprūšinės hibridizacijos pagalba gaunant vertingus hibridus ir introdukuojant perspektyvias rūšis ir populiacijas iš kitų šalių. Didelis dėmesys skiriamas

dauginamosios medžiagos adaptacinėms savybėms, specifinėms kiekvieno kilmės rajono ekologinėms sąlygoms, atsižvelgiant į augavietes.

Sėklinę miško bazę sudaro sėkliniai ir genetiniai medynai, sėklinės miško medžių plantacijos (toliau – sėklinės plantacijos), miško medžių klonų rinkiniai, miško medžių selekcijai skirti bandomieji miško medžių želdiniai (toliau – bandomieji želdiniai), miško medžių genetiniai draustiniai (toliau – genetiniai draustiniai), rinktiniai ir elitiniai medžiai, atrinkti medynai, sėklų šaltiniai ir kiti įvertinti sėklinės miško bazės objektai, įrašyti į Genetinių miško medžių išteklių informacinę sistemą (toliau – Informacinė sistema), iš kurių gaunama dauginamoji medžiaga. Sėklinės miško bazės objektai įrašomi į Informacinę sistemą ir išregistruojami iš jos Genetinių miško medžių išteklių informacinės sistemos nuostatų, tvirtinamų VMT direktoriaus, nustatyta tvarka.

Sėklinės miško bazės objektai atrenkami vadovaujantis Valstybinės miškų tarnybos tvirtinama Genetinių miško medžių išteklių atrankos metodika ir Miško dauginamosios medžiagos nuostatų 9 priedu. Sėklinė miško bazė kuriama ir vystoma taikant pažangius selekcijos metodus, vadovaujantis Miško dauginamosios medžiagos nuostatų 10 ir 11 priedų reikalavimais. Iš jos gauta dauginamoji medžiaga naudojama miškui želdinti, moksliniams tyrimams, miško medžių selekcijos ir sėklininkystės darbams vykdyti.

1.3.1. Valstybės saugomi miško medžių genetinių išteklių objektai

Įgyvendindama 2012 m. balandžio 20 d. Europos Parlamento priimtą Europos Sąjungos biologinės įvairovės strategiją iki 2020 m., kurioje pabrėžiama, kad *biologinės įvairovės mažėjimas susijęs ne tik su rūšių ir buveinių, bet ir genetinės įvairovės nykimu,* Lietuva įsipareigojo užtikrinti ne tik natūralių gamtinių buveinių, bet ir šalies miško medžių genetinių išteklių apsaugą. Dalis jų saugoma regioninio padalinio administruojamų miškų teritorijoje (žr. 4 lentelę): 4 valstybiniai genetiniai draustiniai – ***Anuliškių miško beržo, Anuliškių miško eglės, Klevyčios miško beržo*** ir ***Medžioklės miško beržo valstybiniai genetiniai draustiniai***, įsteigti LRV 2014 m. lapkričio 12 d. nutarimu Nr. 1246 „*Dėl valstybinių genetinių draustinių įsteigimo ir jų ribų planų patvirtinimo*“. Šie objektai taip pat įrašyti į Europos miško genetinių išteklių duomenų bazę (EUFGIS), priskirti miško augalų nacionaliniams genetiniams ištekliams, įrašyti į šalies Augalų nacionalinių genetinių išteklių informacinę sistemą ir Genetinių miško medžių išteklių informacinę sistemą. Šių ***objektų steigimo ir apsaugos tikslas*** – išsaugoti vietinių medžių rūšių (paprastosios eglės, karpotojo beržo) populiacijų genetinę įvairovę kintančios aplinkos sąlygomis ir užtikrinti šių populiacijų atsikūrimą ar atkūrimą tų pačių medynų dauginamąja medžiaga.

4 lentelė. *Regioninio padalinio miškų teritorijoje įsteigtų valstybinių genetinių draustinių sąrašas*

Eil. Nr.	**Valstybinio genetinio draustinio pavadinimas**	**Kodas Genetinių miško medžių išteklių informacinėje sistemoje**	**Girininkija**	**Kv. Nr.**	**Skl. Nr.** *(pagal 2020 m. miškų inventorizacijos duomenis)*	**SKL. Nr.** *(vadovaujantis valstybės miškų kadastro duomenimis)*	**Plotas, ha***
1.	*Anuliškių miško beržo*	32BGD046	Švenčionėlių	71	1, 17	5	3,59
2.	*Anuliškių miško eglės*	32EGD021	Šalčininkėlių	72	3, 4, 8	3, 4, 15	3,48
3.	*Medžioklės miško beržo*	61BGD057	Kalvelių	7	5	4	2,80
4.	*Klevyčios miško beržo*	32BGD058	Poškonių	111	5	5	3,03

**** Pastaba.*** *Regioninio padalinio administruojamuose miškuose įsteigtų valstybinių genetinių draustinių plotas pateiktas vadovaujantis Genetinių miško medžių išteklių informacinės sistemos duomenimis*

Genetiniai draustiniai ir genetiniai medynai saugomi *dinaminiai* (kai saugoma ne tik rūšis, bet ir jos genetinė medžiaga, medynams atsikuriant ar juos atkuriant dirbtiniu būdu iš jų dauginamosios medžiagos, kol medžiai dar neperbrendę ir gausiai dera) metodais, specialiųjų miško kirtimų pagalba formuojant įvairiaamžius medynus, kuriuose galima ir nevyraujančių kitų medžių rūšių priemaiša. Specialieji miško kirtimai, atsižvelgiant į medžių derėjimą, būklę ir pan., kaip ir kitos ūkinės priemonės (atkūrimo būdai, želdinių, žėlinių, jaunuolynų priežiūra, apsauga ir kt.) vykdomos vadovaujantis Valstybinės miškų tarnybos parengtomis ir miško medžių genetinių draustinių ir genetinių medynų būklės ir įvykdytų ūkinių priemonių įvertinimo pažymose suprojektuotomis priemonėmis ir nurodymais, laikantis teisės aktuose nustatytų reikalavimų (žr. 21–22 priedus). Jei medynai dera, kirtimai vykdomi medžių derliaus metais, todėl atkuriant genetinius išteklius pirmenybė teikiama savaiminiam miško žėlimui. Genetiniuose draustiniuose ir genetiniuose medynuose gali būti vykdomos ir kitos priemonės, kurių pagalba surenkama miško dauginamoji medžiaga ne tik jiems atkurti (*in situ*), bet ir ją saugoti (*ex situ*) ilgalaikėje sėklų saugykloje, naudoti lauko kolekcijoms ir bandomiesiems želdiniams, skirtiems miško medžių selekcijai, selekcinei sėklinei bazei kurti ir vykdyti mokslinius tyrimus.

Regioninio padalinio administruojamų miškų teritorijoje įsteigtų genetinių draustinių ir genetinių medynų ribų bei šiuose objektuose *suprojektuotų ūkinių priemonių** lokalizacija pateikiama 21 priede.

****Pastaba.*** *Regioninio padalinio administruojamų miškų teritorijoje esančiuose genetiniuose draustiniuose ūkinės priemonės suprojektuotos vadovaujantis Valstybinės miškų tarnybos 2021 m. kovo 15 d. parengta pažyma Nr. 6 „VĮ Valstybinių miškų urėdijos Šalčininkų regioninio padalinio miško genetinių išteklių objektų būklės vertinimas, įvykdytų ūkinių priemonių vertinimas ir naujų projektavimas“ (žr. 22 priedą).*

1.3.2. Kiti miško medžių genetinių išteklių objektai

Kitiems miško medžių genetinių išteklių objektams priskirti šie sėklinės miško bazės objektai: sėklinės plantacijos, sėkliniai medynai ir bandomieji želdiniai.

Sėklinės plantacijos skirtos selekcinei dauginamajai medžiagai auginti, o sėkliniai medynai – sėklinės medžiagos ruošai ir selekciniu požiūriu vertingiems genetiniams miško medžių ištekliams saugoti. Naujai atrinktuose sėkliniuose medynuose sėklas ruošti galima tik atlikus specialiuosius kirtimus iki medžių žydėjimo. Atliekant kirtimus medynai išretinami, iškertant su ydomis, pažeistus, nustelbtus medžius, kad medyno skalsumas po kirtimų liktų ne mažesnis kaip 0,5–0,6, o kitų medžių rūšių – ne daugiau kaip 30 proc., ąžuolynuose – ne daugiau kaip 40 proc. Medžiai kertami ir ištraukiami nepažeidžiant augančių medžių kamienų ir paviršinių šaknų. Skatinant žėlimą arba renkant nuo žemės sėklinę medžiagą, galima kirsti traką ir menkavertį pomiškį.

Bandomieji želdiniai skirti įvertinti rinktinių medžių, jų klonų ir populiacijų palikuonių, hibridų ir introdukuotų medžių rūšių paveldimąsias savybes.

Regioninio padalinio administruojamuose miškuose įsteigti (žr. 5 lentelę; 21–22 priedus):

- 4 sėkliniai medynai: *3 paprastosios eglės ir juodalksnio*;
- 3 sėklinės plantacijos (miško dauginamosios medžiagos kategorija I – išbandyta): *juodalksnio ir 2 paprastosios pušies*;
- 5 sėklinės plantacijos (miško dauginamosios medžiagos kategorija R – atitinkanti (kokybės) reikalavimus): *paprastosios pušies*, *miškinės kriaušės, miškinės obelies, europinio maumedžio ir mažalapės liepos* (žr. 5 lentelę;
- *paprastosios pušies* palikuonių bandomieji želdiniai (miško dauginamosios medžiagos kategorija R – atitinkanti (kokybės) reikalavimus) (žr. 5 lentelę; 21–22 priedus).

Sėkliniuose medynuose, sėklinėse plantacijose ir bandomuosiuose želdiniuose specialiųjų miško kirtimų pagalba siekiama suformuoti įvairiaamžę medynų struktūrą, kuriuose galima ir nevyraujančių kitų medžių rūšių priemaiša. Šiuose objektuose specialieji miško kirtimai (atsižvelgiant į medžių derėjimą, būklę ir pan.), kaip ir kitos ūkinės priemonės (atkūrimo būdai, želdinių, žėlinių, jaunuolynų priežiūra, apsauga ir kt.) suprojektuotos vadovaujantis Valstybinės miškų tarnybos parengta miško genetinių išteklių objektų būklės ir įvykdytų ūkinių priemonių vertinimo pažymoje numatytomis priemonėmis ir rekomendacijomis, laikantis teisės aktuose nustatytų reikalavimų (žr. 21–22 priedus). Jei medynai dera, kirtimai vykdomi medžių derliaus metais, todėl atkuriant genetinius išteklius pirmenybė teikiama savaiminiam miško žėlimui.

5 lentelė. *Regioninio padalinio administruojamuose miškuose įsteigtų kitų miško medžių genetinių išteklių objektų sąrašas*

Eil. Nr.	Pavadinimas	Kodas Genetinių miško medžių išteklių informacinėje sistemoje	Girininkija	Kv. Nr.	Skl. Nr. *(2020 m. miškų inventorizacijos duomenys)*	Skl. Nr. *(vadovaujantis miškų valstybės kadastro duomenimis)*	Plotas, ha
Sėkliniai medynai *(miško dauginamosios medžiagos kategorija: R – atitinkanti (kokybės) reikalavimus)*							
1.	*Paprastoji eglė*	61ESM026	Kalvelių	89	10, 14, 15, 18	13, 14, 16	7,61
2.	*Paprastoji eglė*	61ESM027	Kalvelių	83	4, 5, 6	17, 18	11,28
3.	*Paprastoji eglė*	32ESM037	Šalčininkėlių	70	8, 9, 11	22, 23	8,20
4.	*Juodalksnis*	32JSM040	Girios	12	42	27	3,69
Sėklinės plantacijos *(miško dauginamosios medžiagos kategorija I – išbandyta)*							
1.	*Paprastoji pušis*	32PSP037	Dainavos	317	1, 24	8	12,22
2.	*Paprastoji pušis*	61PSP041	Migūnų	101	16	9	6,79
3.	*Juodalksnis*	61JSP033	Kalvelių	680	5	84	2,50
Sėklinės plantacijos *(miško dauginamosios medžiagos kategorija R – atitinkanti (kokybės) reikalavimus)*							
1.	*Miškinė kriaušė*	61KsmSP001	Migūnų	121	2, 23	3	0,40
2.	*Miškinė obelis*	61OSP001	Migūnų	121	1	2	0,43
3.	*Europinis maumedis*	61MeSP017	Migūnų	106	1, 2, 3	2	2,64
4.	*Mažalapė liepa*	61LSP017	Migūnų	101	11	7	1,96
5.	*Paprastoji pušis*	61PSP018	Migūnų	101	1, 6	1	10,13
Bandomieji želdiniai *(miško dauginamosios medžiagos kategorija: R – atitinkanti (kokybės) reikalavimus)*							
1.	*Paprastoji pušis*	61PBZ006	Panerių	104; 112	1, 2; 1	8, 9, 10; 1, 2	8,00

1.4. Vaistinių augalų genetiniai sklypai

Vaistiniai augalai – tai biologiškai veiklias medžiagas kaupiantys ir gydomosiomis savybėmis pasižymintys augalai. Augalai, sintetinantys eterinius aliejus ir kitas kvapias medžiagas, vadinami aromatiniais. Šie augalai pagerina maisto kvapą ir skonį, žadina apetitą, dauguma yra dekoratyvūs, medingi, vaistiniai, o jų eteriniai aliejai vartojami parfumerijos, kosmetikos, konditerijos, farmacijos pramonėje. Vaistinių ir aromatinių augalų genetinių išteklių išsaugojimui išskiriami genetiniai sklypai (Baliuckienė ir kt., 2009).

Gamtos tyrimų centras 2019 m. spalio 21 d. raštu Nr. SR-629 „*Dėl vaistinių augalų genetinių sklypų inventorizavimo miškotvarkos darbų metu*“ informavo Aplinkos ministeriją, kad atliko tyrimus ir įvertino tinkamais ilgalaikiam saugojimui 28 vaistinių augalų genetinius sklypus, kuriuos LR aplinkos ministras patvirtino 2019 m. liepos 1 d. įsakymu Nr. D1-388 „*Dėl Lietuvos Respublikos aplinkos ministro 2009 m. gruodžio 31 d. įsakymo Nr. D1-861 „Dėl augalų nacionalinių genetinių išteklių sąrašų patvirtinimo“ pakeitimo*“. Atrinkti vaistinių ir aromatinių augalų sėkliniai (genetiniai) sklypai ilgalaikiam genetinės medžiagos išsaugojimui „*in situ*“ ir jos panaudojimui selekcijos, sukultūrinimo tikslams yra šie:

1. *Girios vaistinių ir aromatinių augalų sėklinis (genetinis) sklypas* (Šalčininkų raj.; Girios girininkijos 201 kvartalo 22 sklypas; plotas – 0,3 ha) išsidėstęs dešiniajame

Visinčios krante (žr. 16–17 priedus). Sklypo paviršiaus nuolydis 0°. Ryškus aliuvinėms pievoms būdingas kupstuotumas, susiformavęs dėl aukštųjų viksvų kerų daugiamečio vystymosi laikinai perteklingo drėkinimo (Lcl augavietės tipas) sąlygomis. Pagal Lietuvos fizinį geografinį rajonavimą (Basalykas, 1981) sklypas yra Pietryčių (Dainavos) lygumos geografinio rajono Merkio vidurupio parajonio Visinčios limnoglacialinės lygumos mikrorajone. Sklypas apribotas aiškiomis fizinėmis ribomis – tarp Visinčios upės R ir PR pusėse ir miško ŠV ir V pusėse. Genetiniame sklype nustatytos šios vaistinių ir aromatinių augalų rūšys: *mėlynasis palemonas* (žr. 14 pav.), *daugiametė blizgė, didžioji dilgėlė, pelkinė vingiorykštė, paprastasis apynys, juodasis serbentas, dygioji šunobelė, paprastasis putinas, nendrinis dryžutis.* Vyraujančios augalų bendrijos: *Magnocaricetalia elatae* (Pignatti (1953) 1954 ir *Molinietalia caeruleae* W. Koch 1926). Vyraujantis buveinės tipas – *6450 Aliuvinės pievos.* Be to, sklype gana gausus pašarinių augalų laukinių gentainių atstovas – nendrinis dryžutis (*Phalaroides arundinacea*). Sklypo pakraštyje auga dekoratyvinių augalų atstovė kvapnioji daugiametė brizgė (*Lunaria rediviva*). Sklypas patenka į Visinčios kraštovaizdžio draustinį, kuris yra Rūdninkų girios biosferos poligono teritorijoje. Tai turėtų padėti užtikrinti ir ilgalaikį augalų genetinių išteklių išsaugojimą šiame sklype. Nemaža augalų rūšių įvairovė (dviejų augalijos klasių fragmentai) sklype atspindi augaviečių heterogeniškumą ir tikslinių augalų rūšių potencialią genetinę įvairovę.

Neigiamas antropogeninis poveikis sklype nepastebėtas. Priešingai, reikalingas reguliarus miško pelkės šienavimas (žr. 2.3.1. skyrelį). Su šienavimo stoka susijęs ir intensyvus sklypo užaugimas nendrėmis – apie 80 proc. ploto.



14 pav. Saugoma augalų rūšis – mėlynasis palemonas (*Palemonium caeruleum*)
(*https://www.macrogamta.lt/lt/fotografija/m%C4%97lynasis-palemonas-polemonium-caeruleum-7248*)

2. <u>*Dieveniškių (Gaujos) vaistinių ir aromatinių augalų sėklinis (genetinis) sklypas*</u> (Dieveniškių girininkijos 649 kv. 6 (dalis), 7, 8 (dalis), 12 (dalis), 26 (dalis), 28 (dalis), 27, 50, 52 (dalis) sklypai; užimamas plotas – 5,0 ha), esantis Šalčininkų rajono savivaldybėje, Gaujos kraštovaizdžio draustinyje (Dieveniškių istorinis regioninis parkas), kairiajame Gaujos upės krante, Totoriškių miško pakraštyje, į vakarus nuo Versekos gyvenvietės (žr. 16–17 priedus). Pagal Lietuvos fizinį geografinį rajonavimą (Basalykas ir kt., 1958) sklypas yra Pietryčių Lietuvos smėlingosios lygumos rytiniame pakraštyje. Inventorizuotos tikslinės rūšys: *paprastoji bruknė, paprastasis vaivoras, šilinis viržis, keturbriaunis čiobrelis, vaistinis valerijonas, trispalvė našlaitė, paprastoji kraujažolė, pelkinė vingiorykštė, siauralapis gaurometis, paprastoji jonažolė, keturbriaunė jonažolė, kalninė arnika* (žr. 15 pav.), *paprastoji gyvatžolė, miškinė sidabražolė, paprastasis šaltekšnis, karpotasis beržas.* Augalų bendrijos charakteristika: klasės – tyrulinės pievos (*Nardetea strictae* Rivas Goday et Borja Carbonell 1961), trąšios pievos (*Molinio-Arrhenatheretea elatioris* R. Tx. 1937). Projekcinis padengimas: medžiai ir krūmai – 20 proc., žolės – 95 proc.



15 pav. Kalninė arnika (*Arnica montana*) – daugiametis astrinių (*Asterales*) šeimos žolinis augalas (*https://www.healthline.com/nutrition/arnica-homeopathic*)

Gaujos vaistinių augalų sklypas (žr. 16–17 pav.) – tai kompaktiška įvairių naudojamųjų augalų bendrija. Kadangi atrinktas sklypas apima tyrulines ir trąšias pievas, tikslinių rūšių įvairovė čia ypač didelė. Netoli šiaurvakarinės ir šiaurrytinės sklypo ribos eina mokomasis takas, tačiau neigiamo antropogeninio poveikio sklypui tikimybė menka (žr. 16–17 priedus). Galimas dalies Gaujos vaistinių augalų sklypo užžėlimas krūmais ir medžiais. Dieveniškių girininkijos 649 kv. 6, 27 ir 50 sklypuose numatomas reguliarus plotų šienavimas (suprojektuota gamtotvarkos priemonė – saugoti nuo apaugimo sumedėjusia augalija; žr. 10 priedą; 2.1.2. skyrelį).

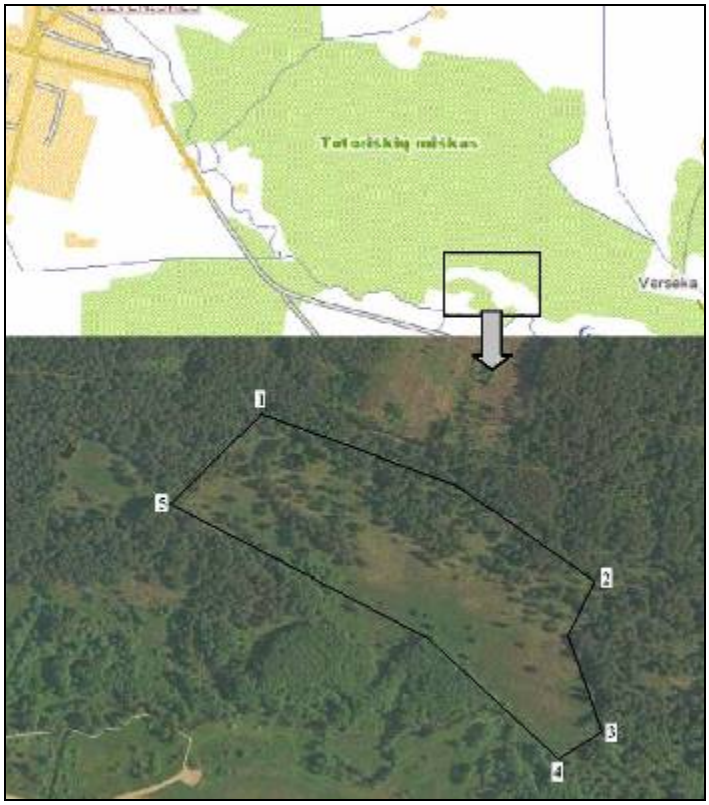

16 pav. Gaujos vaistinių augalų sėklinio (genetinio) sklypo schema. Sklypo kampų koordinatės LKS-94 sistemoje: 1– 608489, 6006287; 2 – 608824, 6006120; 3 – 608840, 6005969; 4 – 608793, 6005942; 5 – 608401, 6006198.



17 pav. Viržinis biredgaurynas (nuotrauka viršuje) ir trispalvė našlaitė (nuotrauka apačioje) Gaujos vaistinių augalų sėkliniame (genetiniame) sklype

3. *Rūdninkų viržių sėklinis (genetinis) sklypas* (Šalčininkų raj.; Girios girininkijos 73 kv. 13, 14 skl. ir 74 kv. 6 skl.; bendras plotas – 3,3 ha). Sklypas išsidėstęs Zygmantiškių geomorfologinio draustinio teritorijoje, Rūdninkų girios biosferos poligone (žr. 16–17 priedus). Tai viržiais apaugę smėlynai, kurių augavietės tipas Nal. Pagal Lietuvos geografinį rajonavimą (Basalykas, 1981) sklypas yra Pietryčių (Dainavos) lygumos geografinio rajono Merkio vidurupio lygumos parajonio Žygmantiškių kopinės pakilumos mikrorajone. Genetiniame sklype nustatytos šios vaistinių ir aromatinių augalų rūšys: *šilinis viržis, paprastoji bruknė, paprastasis čiobrelis. Augalų bendrijos charakteristika:* vyraujanti augalų bendrija – Ass. *Calluno-Nardetum strictae* Hrync. 1959; vyraujantis buveinės tipas – *4030 Viržynai* (projekcinis padengimas: medžiai ir krūmai – 1 proc., žolės ir krūmokšniai – 95 proc.). Šis sklypas reprezentuoja unikalius Rūdninkų viržynus. Sklype užfiksuota nemaža fenotipinė viržių įvairovė pagal žiedynų spalvą. Taip pat auga *paprastosios bruknės* smėlynų ekotipas, padrikai išsibarstęs *paprastasis čiobrelis*. Neigiamas antropogeninis poveikis sklype augantiems vaistiniams ir aromatiniams augalams pastaruoju metu nepastebėtas.

Augalų nacionaliniams genetiniams ištekliams priskirtų vaistinių ir aromatinių augalų sėklinių (genetinių) sklypų sąrašas pateikiamas 16 priede, o lokalizacija regioninio padalinio administruojamuose miškuose – 17 priede.

1.5. Europos ekologinio tinklo „NATURA 2000“ teritorijos

Ekologinis tinklas yra gamtinio karkaso dalis. Biologinės įvairovės apsaugai gamtinio karkaso teritorijoje išskiriamas ekologinis tinklas, jungiantis didžiausią bioekologinę svarbą turinčias buveines, jų aplinką, gyvūnų ir augalų migracijos koridorius.

Europos ekologinis tinklas „NATURA 2000“ – bendras Europos bendrijos svarbos saugomų teritorijų tinklas, skirtas išsaugoti, palaikyti ir prireikus atkurti iki tinkamos apsaugos būklės natūralius buveinių tipus, gyvūnų ir augalų rūšis natūraliame areale. Tinklą sudaro buveinių apsaugai svarbios teritorijos (toliau – BAST) ir paukščių apsaugai svarbios teritorijos (toliau – PAST). Šiose teritorijose draudžiama arba ribojama veikla, galinti daryti neigiamą poveikį saugomoms augalų ir gyvūnų rūšims. Veikla gali būti vykdoma tik atsižvelgiant į konkrečius buveinių tipus ar rūšis, vadovaujantis teritorijų planavimo dokumentais ir (ar) gamtotvarkos planais. Dauguma nacionalinių saugomų teritorijų dėl jų gamtinės vertės ir atitikties nustatytiems atrankos kriterijams paskelbtos „NATURA 2000“ teritorijomis.

Regioninio padalinio teritorijoje įsteigta įvairių Europos ekologinio tinklo „NATURA 2000“ teritorijų. Vadovaujantis LR saugomų teritorijų įstatymo 24 straipsniu, saugomoms teritorijoms arba jų dalims, kuriose yra tarptautinės svarbos buveinių, augalų ir gyvūnų rūšių ar jų bendrijų bei populiacijų, suteikiamas tarptautinės svarbos saugomos teritorijos statusas. „NATURA 2000“ tinklo sudarymą ir „NATURA 2000“ tinklo teritorijų apsaugą relamentuoja minėto įstatymo 24^1 straipsnis.

Buveinių apsaugai svarbių teritorijų atrankos tvarkos aprašas patvirtintas LR aplinkos ministro 2001 m. balandžio 20 d. įsakymu Nr. 219 „*Dėl buveinių apsaugai svarbių teritorijų atrankos tvarkos aprašo patvirtinimo*“. ***Tvarkos aprašo tikslas*** – nustatyti buveinių apsaugai svarbių teritorijų atrankos kriterijus, jų taikymo tvarką ir duomenų apie buveinių apsaugai svarbias teritorijas aprašymo ir pateikimo reikalavimus. Europos Komisijai patvirtinus šias vietoves, o Lietuvai užtikrinus jų teisinę apsaugą, įsteigiamos buveinių apsaugai svarbios teritorijos (BAST). Tokių teritorijų steigimo tikslas yra išsaugoti retas ir nykstančias Europos Bendrijos svarbos rūšių populiacijas bei natūralias buveines, o kur reikia pažeistas buveines atkurti iki tinkamos apsaugos būklės.

1.5.1. Paukščių apsaugai svarbios teritorijos (PAST)

Regioninio padalinio administruojamuose miškuose įsteigta paukščių apsaugai svarbi teritorija (PAST) – ***Rūdninkų giria***, kuri patenka į sąrašą, patvirtintą LR aplinkos ministro 2014 m. kovo 14 d. įsakymu Nr. D1-281 „*Dėl paukščių apsaugai svarbių teritorijų nustatymo*“ (žr. 6 lentelę).

Rūdninkų giria PAST (kodas – LTSALB002) yra Šalčininkų raj. ir Varėnos raj. savivaldybėse (*Rūdninkų, Girios, Dainavos ir Visinčios girininkijose*). PAST ribos sutampa su Rūdninkų girios biosferos poligono ribomis, patvirtintomis LR aplinkos ministro 2004 m. gruodžio 10 d. įsakymu Nr. D1-629 „*Dėl Adutiškio–Guntauninkų miškų, Gedžiūnų miško, Gubernijos miško, Padauguvos miško, Plinkšių miško, Rūdininkų girios, Šimonių girios, Taujėnų–Užulėnio miškų ir Žaliosios girios biosferos poligonų įsteigimo, jų nuostatų ir ribų patvirtinimo*“.

Steigimo tikslas: vapsvaėdžio (*Pernis apivorus*), tetervino (*Tetrao tetrix*), kurtinio (*Tetrao urogallus*), lututės (*Aegolius funereus*), lėlio (*Caprimulgus europaeus;* žr. 18 pav.), juodosios meletos (*Dryocopus martius*), tripirščio genio *(Picoides tridactylus),* dirvoninio kalviuko (*Anthus campestris*) ir ligutės (*Lullula arborea*) apsaugai. Bendras PAST plotas, vadovaujantis Valstybinės saugomų teritorijų tarnybos prie Aplinkos ministerijos (toliau – VSTT) duomenimis – 20095,5 ha. ***Bendras regioninio padalinio administruojamų miškų plotas Rūdninkų giria PAST – 12529,8 ha (ribos sutampa su Rūdninkų girios biosferos poligono ribomis)*** (žr. 6 lentelę).



18 pav. Lėlio (*Caprimulgus europaeus*) kiaušiniai (1) ir suaugęs individas (2)
(*http://www.biopix.com/european-nightjar-caprimulgus-europaeus_photo-125243.aspx*)

Paukščių apsaugai svarbiose teritorijose saugomų rūšių buveinių blogėjimo ir rūšių reikšmingo trikdymo prevencija, būtinos apsaugos priemonės vykdomos atsižvelgiant į saugomų rūšių poreikius, kuriuos reglamentuoja LR saugomų teritorijų įstatymas ir Bendrieji buveinių ar paukščių apsaugai svarbių teritorijų nuostatai, patvirtinti LR Vyriausybės 2004 m. kovo 15 d. nutarimu Nr. 276 „*Dėl bendrųjų buveinių ar paukščių apsaugai svarbių teritorijų nuostatų patvirtinimo*“ (šis nutarimas numato perinčių paukščių populiacijų apsaugai svarbių vietų apsaugą ir tvarkymą). Paukščių rūšių geros apsaugos būklės kriterijų sąrašas, patvirtintas LR aplinkos ministro 2014 m. kovo 14 d. įsakymu Nr. D1-281 „*Dėl Paukščių apsaugai svarbių teritorijų nustatymo*“ (2021 m. rugpjūčio 10 d. įsakymo Nr. D1-461 redakcija), reglamentuoja PAST saugomų paukščių rūšių veisimosi vietų apsaugą, ūkinės veiklos apribojimus paukščių veisimosi bei ramybės laikotarpiu, taip pat papildomą apsaugą „NATURA 2000“ teritorijos artimoje aplinkoje.

1.5.2. Buveinių apsaugai svarbios teritorijos (BAST)

Regioninio padalinio teritorijoje yra 10 buveinių apsaugai svarbių teritorijų (BAST):

1) ***Stakų miškas;***
2) ***Šveicarijos miškas;***
3) ***Rūdninkų viržynai;***
4) ***Kernavo pelkė;***
5) ***Šalčios ir Visinčios upių slėniai;***
6) ***Visinčios upės slėnis ties Gudeliais;***
7) ***Gaujos upės slėnis;***
8) ***Merkio upė;***
9) ***Neries upė;***
10) ***Kenos upė*** (žr. 6 lentelę).

Stakų miškas BAST (LTSAL0003) yra Šalčininkų raj. savivaldybėje (*Poškonių girininkijoje*). Teritorija įsteigta LR aplinkos ministro 2021 m. birželio 7 d. įsakymu Nr. D1-350 “*Dėl Lietuvos Respublikos aplinkos ministro 2018 m. balandžio 19 d. įsakymo Nr. D1-317 „Dėl buveinių apsaugai svarbių teritorijų nustatymo“ pakeitimo*”. Teritorijos ribos sutampa su Dieveniškių istorinio regioninio parko Stakų kraštovaizdžio draustinio ribomis. Vertybės, dėl kurių atrinkta vietovė: **vietovėje inventorizuotos EB svarbos gamtinės buveinės –** *9020 Plačialapių ir mišrūs miškai, 9010 Vakarų taiga* ir *9050 Žolių turtingi eglynai*. ***Bendras regioninio padalinio administruojamų miškų plotas BAST Stakų miškas yra 263,8 ha*** (6 lentelė).

Šveicarijos miškas BAST (LTVIN0002) yra Vilniaus raj. savivaldybėje (*Migūnų girininkijoje*). Teritorija įsteigta LRV 2009 m. kovo 4 d. nutarimu Nr. 192 „*Dėl Lietuvos Respublikos saugomų teritorijų arba jų dalių, kuriose yra buveinių apsaugai svarbių*

teritorijų, sąrašo patvirtinimo ir jų ribų nustatymo“. Buveinių apsaugai svarbios teritorijos ribos sutampa su Daubėnų valstybinio kraštovaizdžio draustinio ribomis. Vertybės, dėl kurių atrinkta vietovė: **vietovėje inventorizuotos EB svarbos gamtinės buveinės** (*6410 Melvenynai; 6430 Eutrofiniai aukštieji žolynai; 6510 Šienaujamos mezofitų pievos; 7160 Nekalkingi šaltiniai ir šaltiniuotos pelkės; 7230 Šarmingos žemapelkės; 9020 Plačialapių ir mišrūs miškai; 9050 Žolių turtingi eglynai; 9080 Pelkėti lapuočių miškai; 91D0 Pelkiniai miškai; 91E0 Aliuviniai miškai);* **nustatytos saugomos vabzdžių rūšys**: *šiaurinis auksinukas; didysis auksinukas*. ***Bendras regioninio padalinio administruojamų miškų plotas BAST Šveicarijos miškas yra 354,0 ha*** (6 lentelė).

Rūdninkų viržynai BAST (LTSAL0013; žr. 19 pav.) yra Šalčininkų raj. savivaldybėje (*Girios girininkijoje*). Teritorija įsteigta LR aplinkos ministro 2021 m. kovo 24 d. įsakymu Nr. D1-166 “*Dėl Lietuvos Respublikos aplinkos ministro 2018 m. balandžio 19 d. įsakymo Nr. D1-317 „Dėl buveinių apsaugai svarbių teritorijų nustatymo“ pakeitimo*”. Dalis buveinių apsaugai svarbios teritorijos patenka į Zygmantiškių valstybinį geomorfologinį draustinį (dalis draustinio) bei visa teritorija patenka į Rūdninkų girios biosferos poligoną (dalis poligono). Vertybės, dėl kurių atrinkta vietovė: **vietovėje inventorizuotos EB svarbos gamtinės buveinės:** *2330 Nesusivėrusios žemyninės smiltpievės; 4030 Viržynai; 9010 Vakarų taiga; 91D0 Pelkiniai miškai; 91E0 Aliuviniai miškai; 91T0 Kerpiniai pušynai;* **identifikuota saugoma augalų rūšis –** *vėjalandė šilagėlė*. ***Bendras regioninio padalinio administruojamų miškų plotas BAST Rūdninkų viržynai yra 841,4 ha*** (6 lentelė).



19 pav. BAST Rūdninkų viržynai (Girios girininkija)

Kernavo pelkė BAST (LTSAL0001; žr. 20 pav.) yra Šalčininkų raj. savivaldybėje (*Girios girininkijoje*). Teritorija įsteigta LRV 2009 m. kovo 4 d. nutarimu Nr. 192 „*Dėl Lietuvos Respublikos saugomų teritorijų arba jų dalių, kuriose yra buveinių apsaugai svarbių teritorijų, sąrašo patvirtinimo ir jų ribų nustatymo*“. Buveinių apsaugai svarbios teritorijos ribos sutampa su Kernavo valstybinio telmologinio draustinio ribomis. Vertybės, dėl kurių atrinkta vietovė: **vietovėje inventorizuotos EB svarbos gamtinės buveinės –** *9010 Vakarų taiga, 9080 Pelkėti lapuočių miškai, 91D0 Pelkiniai miškai*. ***Bendras regioninio padalinio administruojamų miškų plotas BAST Kernavo pelkė yra 1369,4 ha*** (6 lentelė).



20 pav. BAST Kernavo pelkė (Girios girininkija)

Šalčios ir Visinčios upių slėniai BAST (LTSAL0012) yra Šalčininkų raj. savivaldybėje (*Girios ir Visinčios girininkijose*). Teritorija įsteigta LR aplinkos ministro 2009 m. lapkričio 3 d. įsakymu Nr. D1-654 “*Dėl Lietuvos Respublikos aplinkos ministro 2009 m. balandžio 22 d. įsakymo Nr. D1-210 „Dėl vietovių, atitinkančių gamtinių buveinių apsaugai svarbių teritorijų atrankos kriterijus, sąrašo, skirto pateikti Europos Komisijai, patvirtinimo“ papildymo*”. Dalis teritorijos patenka į Rūdninkų girios biosferos poligoną bei Šalčios valstybinį hidrografinį draustinį ir Visinčios valstybinį kraštovaizdžio draustinį (dalis draustinių). Vertybės, dėl kurių atrinkta vietovė: **vietovėje inventorizuotos EB svarbos gamtinės buveinės** (*5130 Kadagynai; 6210 Stepinės pievos; 6230 Rūšių turtingi briedgaurynai; 6270 Rūšių turtingi smilgynai; 6430 Eutrofiniai aukštieji žolynai; 6450 Aliuvinės pievos; 6510 Šienaujamos mezofitų pievos*), **identifikuota saugoma gyvūnų rūšis** – *ūdra*. ***Bendras regioninio padalinio administruojamų miškų plotas BAST Šalčios ir Visinčios upių slėniai yra 28,4 ha*** (6 lentelė).

Neries upė BAST (LTVIN0009) yra Vilniaus raj. savivaldybėje (*Panerių girininkijos miškuose*). Teritorija įsteigta LR aplinkos ministro 2019 m. gegužės 30 d. įsakymu Nr. D1-335 "*Dėl Lietuvos Respublikos aplinkos ministro 2018 m. balandžio 19 d. įsakymo Nr. D1-317 „Dėl buveinių apsaugai svarbių teritorijų nustatymo" pakeitimo*". Dalis teritorijos patenka į Neries regioninį parką ir Budelių kraštovaizdžio draustinį. Vertybės, dėl kurių atrinkta vietovė: **vietovėje inventorizuotos EB svarbos gamtinės buveinės** (*3260 Upių sraunumos su kurklių bendrijomis; 6430 Eutrofiniai aukštieji žolynai; 6510 Šienaujamos mezofitų pievos; 7160 Nekalkingi šaltiniai ir šaltiniuotos pelkės; 8210 Karbonatinių uolienų atodangos; 8220 Silikatinių uolienų atodangos*), **identifikuotos saugomos vabzdžių** (*pleištinė skėtė*), **žinduolių** (ūdra), **augalų** (*kartuolė*), **žuvų** (*Baltijos lašiša, paprastasis kirtiklis, paprastasis kūjagalvis, salatis, upinė nėgė*) **rūšys.** ***Bendras regioninio padalinio administruojamų miškų plotas BAST Neries upė yra 0,6 ha*** (6 lentelė).

Kenos upė BAST (LTVIN0025) yra Vilniaus raj. savivaldybėje (*Kalvelių girininkijoje*). Teritorija įsteigta LR aplinkos ministro 2020 m. spalio 15 d. įsakymu Nr. D1-633 "*Dėl Lietuvos Respublikos aplinkos ministro 2018 m. balandžio 19 d. įsakymo Nr. D1-317 „Dėl buveinių apsaugai svarbių teritorijų nustatymo" pakeitimo*". Dalis teritorijos patenka į Kenos valstybinį hidrografinį draustinį. Vertybės, dėl kurių atrinkta vietovė: **vietovėje inventorizuotos EB svarbos gamtinės buveinės** (*3150 Natūralūs eutrofiniai ežerai su plūdžių arba aštrių bendrijomis; 3260 Upių sraunumos su kurklių bendrijomis; 6230 Rūšių turtingi briedgaurynai; 6270 Rūšių turtingi smilgynai; 6430 Eutrofiniai aukštieji žolynai; 6450 Aliuvinės pievos; 6510 Šienaujamos mezofitų pievos; 91E0 Aliuviniai miškai; 9080 Pelkėti lapuočių miškai*), **identifikuotos saugomos žinduolių** (ūdra), **moliuskų** (*ovalioji geldutė*), **žuvų** (*paprastasis kūjagalvis*) **rūšys.** ***Bendras regioninio padalinio administruojamų miškų plotas BAST Kenos upė yra 60,0 ha*** (6 lentelė).

Gaujos upės slėnis BAST (LTSAL0002; žr. 21 pav.) yra Šalčininkų raj. savivaldybėje (*Dieveniškių girininkijoje*). Teritorija įsteigta LR aplinkos ministro 2021 m. sausio 12 d. įsakymu Nr. D1-20 "*Dėl Lietuvos Respublikos aplinkos ministro 2018 m. balandžio 19 d. įsakymo Nr. D1-317 „Dėl buveinių apsaugai svarbių teritorijų nustatymo" pakeitimo*". Teritorijos ribos sutampa su Dieveniškių istorinio regioninio parko Gaujos kraštovaizdžio draustinio ribomis.



21 pav. Gaujos upės slėnyje (Dieveniškių girininkija)

Vertybės, dėl kurių atrinkta vietovė: **vietovėje inventorizuotos EB svarbos gamtinės buveinės** (*2330 Nesusivėrusios žemyninės smiltpievės; 3260 Upių sraunumos su kurklių bendrijomis; 4030 Viržynai; 5130 Kadagynai; 6230 Rūšių turtingi briedgaurynai; 6270 Rūšių turtingi smilgynai; 6410 Melvenynai; 6430 Eutrofiniai aukštieji žolynai; 6450 Aliuvinės pievos; 6510 Šienaujamos mezofitų pievos; 7140 Tarpinės pelkės ir liūnai; 7230 Šarmingos žemapelkės; 7160 Nekalkingi šaltiniai ir šaltiniuotos pelkės; 91E0 Aliuviniai miškai*), **identifikuotos saugomos vabzdžių** (*didysis auksinukas, pleištinė skėtė, auksuotoji šaškytė, šiaurinis auksinukas*), **žinduolių** (ūdra), **augalų** (samana – *žvilgančioji riestūnė*) **ir moliuskų** (*ovalioji geldutė*) **rūšys. *Bendras regioninio padalinio administruojamų miškų plotas BAST Gaujos upės slėnis yra 101,4 ha*** (6 lentelė).

Merkio upė BAST (LTVAR0011) yra Šalčininkų, Trakų ir Varėnos raj. savivaldybėse (*Rūdninkų ir Dainavos girininkijų miškuose*). Teritorija įsteigta LR aplinkos ministro 2009 m. balandžio 22 d. įsakymu Nr. D1-210 *„Dėl vietovių, atitinkančių gamtinių buveinių apsaugai svarbių teritorijų atrankos kriterijus, sąrašo, skirto pateikti Europos Komisijai, patvirtinimo“*. Teritorija patenka į Dzūkijos nacionalinį parką ir į Merkio valstybinį ichtiologinį draustinį (dalis draustinio). Vertybės, dėl kurių atrinkta vietovė: **vietovėje inventorizuotos EB svarbos gamtinės buveinės** (*3260 Upių sraunumos su kurklių bendrijomis*)**, identifikuotos saugomos vabzdžių** (*didysis auksinukas, pleištinė skėtė*), **žinduolių** (ūdra)**, žuvų** (*mažoji nėgė, paprastasis kirtiklis ir paprastasis kūjagalvis*) **ir augalų** (*kartuolė*) **rūšys. *Bendras regioninio padalinio administruojamų miškų plotas BAST Merkio upė yra 20,4 ha*** (6 lentelė).

Visinčios upės slėnis ties Gudeliais BAST (LTSAL0004) yra Šalčininkų raj. savivaldybėje (*Dainavos, Visinčios girininkijų miškuose*). Teritorija įsteigta LR aplinkos ministro 2021 m. kovo 24 d. įsakymu Nr. D1-166 "*Dėl Lietuvos Respublikos aplinkos ministro 2018 m. balandžio 19 d. įsakymo Nr. D1-317 „Dėl buveinių apsaugai svarbių teritorijų*

nustatymo“ pakeitimo”. Dalis teritorijos patenka į Rūdninkų girios biosferos poligoną (dalis poligono), bei patenka į Visinčios valstybinį hidrografinį draustinį (dalis draustinio). Vertybės, dėl kurių atrinkta vietovė: **vietovėje inventorizuotos EB svarbos gamtinės buveinės:** *3260 Upių sraunumos su kurklių bendrijomis; 6230 Rūšių turtingi briedgaurynai; 6270 Rūšių turtingi smilgynai; 6410 Melvenynai; 6430 Eutrofiniai aukštieji žolynai; 6450 Aliuvinės pievos; 6510 Šienaujamos mezofitų pievos; 9080 Pelkėti lapuočių miškai; 91E0 Aliuviniai miškai;* **identifikuotos saugomos vabzdžių** (auksuotoji šaškytė; didysis auksinukas) **ir žinduolių** (*ūdra*) **rūšys.** ***Bendras regioninio padalinio administruojamų miškų plotas BAST Visinčios upės slėnis ties Gudeliais yra 10,7 ha*** (6 lentelė).

Bendras regioninio padalinio administruojamų miškų plotas buveinių apsaugai svarbiose teritorijose (BAST) – 3050,1 ha (6 lentelė).

6 lentelė. *Regioninio padalinio administruojamų miškų teritorijoje įsteigtos buveinių ir paukščių apsaugai svarbios teritorijos*

PAST/BAST pavadinimas (ES kodas)	*Bendras plotas, ha	Girininkija	Regioninio padalinio administruojami miškai, ha		Adresas	Kada ir kieno nutarimu nustatyta	Gamtinės vertybės	Pastabos
			girininkijoje	*bendras*				
Buveinių apsaugai svarbios teritorijos (BAST)								
Gaujos upės slėnis (LTSAL0002)	483,3	Dieveniškių	101,4	101,4	Šalčininkų raj. savivaldybės	LR aplinkos ministro 2021-01-12 įsakymas Nr. D1-20 (LR aplinkos ministro 2018-04-19 įsakymo Nr. D1-317 pakeitimas)	2330 Nesusivėrusios žemyninės smiltpievės; 3260 Upių sraunumos su kurklių bendrijomis; 4030 Viržynai; 5130 Kadagynai; 6230 Rūšių turtingi briedgaurynai; 6270 Rūšių turtingi smilgynai; 6410 Melvenynai; 6430 Eutrofiniai aukštieji žolynai; 6450 Aliuvinės pievos; 6510 Šienaujamos mezofitų pievos; 7140 Tarpinės pelkės ir liūnai; 7230 Šarmingos žemapelkės; 7160 Nekalkingi šaltiniai ir šaltiniuotos pelkės; 91E0 Aliuviniai miškai; Ovalioji geldutė; Ūdra; Didysis auksinukas; Pleištinė skėtė; Auksuotoji šaškytė; Šiaurinis auksinukas; Žvilgančioji riestūnė	Ribos sutampa su Dieveniškių istorinio regioninio parko Gaujos kraštovaizdžio draustinio ribomis
Kenos upė (LTVIN0025)	221,1	Kalvelių	60,0	60,0	Vilniaus raj. savivaldybė	LR aplinkos ministro 2020-10-15 įsakymo Nr. D1-633 (LR aplinkos ministro 2018-04-19 įsakymo Nr. D1-317 pakeitimas)	3150 Natūralūs eutrofiniai ežerai su plūdžių arba aštrių bendrijomis; 3260 Upių sraunumos su kurklių bendrijomis; 6230 Rūšių turtingi briedgaurynai; 6270 Rūšių turtingi smilgynai; 6430 Eutrofiniai aukštieji žolynai; 6450 Aliuvinės pievos; 6510 Šienaujamos mezofitų pievos; 91E0 Aliuviniai miškai; 9080 Pelkėti lapuočių miškai; Paprastasis kūjagalvis; Ovalioji geldutė; Ūdra	Dalis teritorijos patenka į Kenos valstybinį hidrografinį draustinį
Kernavo pelkė (LTSAL0001)	1449,4	Girios	1369,4	1369,4	Šalčininkų raj. savivaldybė	LRV 2009-03-04 nutarimu Nr. 192	9010 Vakarų taiga; 9080 Pelkėti lapuočių miškai; 91D0 Pelkiniai miškai	Ribos sutampa su Kernavo valstybinio telmologinio draustinio ribomis.
Merkio upė (LTVAR0011)	2223,5	Rūdninkų	6,3	20,4	Šalčininkų raj., Trakų raj., Varėnos raj. savivaldybė	LR aplinkos ministro 2009-04-22 įsakymu Nr. D1-210	3260 Upių sraunumos su kurklių bendrijomis; Didysis auksinukas; Pleištinė skėtė; Ūdra; Mažoji nėgė; Paprastasis kirtiklis; Paprastasis kūjagalvis; Kartuolė	Patenka į Dzūkijos nacionalinį parką ir į Merkio valstybinį ichtiologinį draustinį (dalis draustinio).
		Dainavos	14,1					

PAST/BAST pavadinimas (ES kodas)	*Bendras plotas, ha	Girininkija	Regioninio padalinio administruojami miškai, ha		Adresas	Kada ir kieno nutarimu nustatyta	Gamtinės vertybės	Pastabos
			girininkijoje	*bendras*				
Buveinių apsaugai svarbios teritorijos (BAST)								
Neries upė (LTVIN0009)	2455,7	Panerių	0,6	0,6	Elektrėnų, Jonavos raj., Kaišiadorių raj., Kauno m., Kauno raj., Širvintų raj., Švenčionių raj., Trakų raj., Vilniaus m., Vilniaus raj. savivaldybės	LR aplinkos ministro 2019-05-30 įsakymas Nr. D1-335 (LR aplinkos ministro 2018-04-19 įsakymo Nr. D1-317 pakeitimas)	3260 Upių sraunumos su kurklių bendrijomis; 6430 Eutrofiniai aukštieji žolynai; 6510 Šienaujamos mezofitų pievos; 7160 Nekalkingi šaltiniai ir šaltiniuotos pelkės; 8210 Karbonatinių uolienų atodangos; 8220 Silikatinių uolienų atodangos; Baltijos lašiša; Kartuolė; Paprastasis kirtiklis; Paprastasis kūjagalvis; Pleištinė skėtė; Salatis; Ūdra; Upinė nėgė	Dalis patenka į Neries regioninį parką ir Budelių kraštovaizdžio draustinį.
Stakų miškas (LTSAL0003)	692,8	Poškonių	263,8	263,8	Šalčininkų raj. savivaldybė	LR aplinkos ministro 2021-06-07 įsakymas Nr. D1-350 (LR aplinkos ministro 2018-04-19 įsakymo Nr. D1-317 pakeitimas)	9020 Plačialapių ir mišrūs miškai; 9010 Vakarų taiga; 9050 Žolių turtingi eglynai	Ribos sutampa su Dieveniškių istorinio regioninio parko Stakų kraštovaizdžio draustinio ribomis
Rūdninkų viržynai (LTSAL0013)	841,4	Girios	841,4	841,4	Šalčininkų raj. savivaldybė	LR aplinkos ministro 2021-03-24 įsakymas Nr. D1-166 (LR aplinkos ministro 2018-04-19 įsakymo Nr. D1-317 pakeitimas)	2330 Nesusivėrusios žemyninės smiltpievės; 4030 Viržynai; 9010 Vakarų taiga; 91D0 Pelkiniai miškai; 91E0 Aliuviniai miškai; 91T0 Kerpiniai pušynai; Vėjalandė šilagėlė	Dalis teritorijos patenka į Zygmantiškių geomorfologinį draustinį (dalis draustinio) bei visa teritorija patenka į Rūdninkų girios biosferos poligoną (dalis poligono)
Šalčios ir Visinčios upių slėniai (LTSAL0012)	531,1	Visinčios	3,6	28,4	Šalčininkų raj. savivaldybė	LR aplinkos ministro 2009-11-03 įsakymas Nr. D1-654 (LR aplinkos ministro 2009-04-22 įsakymo Nr. D1-210 papildymas)	5130 Kadagynai; 6210 Stepinės pievos; 6230 Rūšių turtingi briedgaurynai; 6270 Rūšių turtingi smilgynai; 6430 Eutrofiniai aukštieji žolynai; 6450 Aliuvinės pievos; 6510 Šienaujamos mezofitų pievos; Ūdra	Dalis teritorijos patenka į Rūdninkų girios biosferos poligoną, bei Šalčios hidrografinį draustinį ir Visinčios kraštovaizdžio draustinį (dalis draustinių)
		Girios	24,8					

PAST/BAST pavadinimas (ES kodas)	*Bendras plotas, ha	Girininkija	Regioninio padalinio administruojami miškai, ha		Adresas	Kada ir kieno nutarimu nustatyta	Gamtinės vertybės	Pastabos
			girininkijoje	*bendras*				
Buveinių apsaugai svarbios teritorijos (BAST)								
Šveicarijos miškas (LTVIN0002)	798,6	Migūnų	354,0	354,0	Vilniaus raj. savivaldybė	LRV 2009-03-04 nutarimu Nr. 192	6410 Melvenynai; 6430 Eutrofiniai aukštieji žolynai; 6510 Šienaujamos mezofitų pievos; 7160 Nekalkingi šaltiniai ir šaltiniuotos pelkės; 7230 Šarmingos žemapelkės; 9020 Plačialapių ir mišrūs miškai; 9050 Žolių turtingi eglynai; 9080 Pelkėti lapuočių miškai; 91D0 Pelkiniai miškai; 91E0 Aliuviniai miškai; Šiaurinis auksinukas; Didysis auksinukas	Dalis teritorijos patenka į Daubėnų valstybinį kraštovaizdžio draustinį (dalis draustinio)
Visinčios upės slėnis ties Gudeliais (LTSAL0004)	20,6	Dainavos,	1,0	10,7	Šalčininkų raj. savivaldybė	LR aplinkos ministro 2021-03-24 įsakymas Nr. D1-166 (LR aplinkos ministro 2018-04-19 įsakymo Nr. D1-317 pakeitimas)	3260 Upių sraunumos su kurklių bendrijomis; 6230 Rūšių turtingi briedgaurynai; 6270 Rūšių turtingi smilgynai; 6410 Melvenynai; 6430 Eutrofiniai aukštieji žolynai; 6450 Aliuvinės pievos; 6510 Šienaujamos mezofitų pievos; 9080 Pelkėti lapuočių miškai; 91E0 Aliuviniai miškai; Auksuotoji šaškytė; Didysis auksinukas; Ūdra	Patenka į Rūdninkų girios biosferos poligoną (dalis poligono), bei patenka į Visinčios valstybinį hidrografinį draustinį (dalis draustinio).
		Visinčios	9,7					
			Iš viso BAST:	***3050,1 ha***				
Paukščių apsaugai svarbios teritorijos (PAST)								
Rūdninkų giria (LTSALB002)	20095,5	Rūdninkų	1475,0	12529,8	Šalčininkų raj. ir Varėnos raj. savivaldybės	LRV 2005-04-20 nutarimas Nr. 431	Vapsvaėdžio (*Pernis apivorus*), tetervino (*Tetrao tetrix*), kurtinio (*Tetrao urogallus*), lututės (*Aegolius funereus*), lėlio (*Caprimulgus europaeus;* žr. 18 pav.), juodosios meletos (*Dryocopus martius*), tripirščio genio *(Picoides tridactylus),* dirvoninio kalviuko (*Anthus campestris*) ir ligutės (*Lullula arborea*) apsaugai.	Ribos sutampa su Rūdninkų girios biosferos poligono ribomis, patvirtintomis LR aplinkos ministro 2004 m. gruodžio 10 d. įsakymu Nr. D1-629
		Girios	7974,7					
		Dainavos	2175,3					
		Visinčios	904,8					
			Iš viso PAST:	***12529,8***				

**Plotas, remiantis Saugomų teritorijų valstybės kadastro duomenimis*

SANTRUMPŲ IR SUTARTINIŲ ŽENKLŲ REIKŠMĖS:

LR – Lietuvos Respublika;

LRV – Lietuvos Respublikos Vyriausybė;

BAST – buveinių apsaugai svarbi teritorija;

PAST – paukščių apsaugai svarbi teritorija.

1.5.2.1. EB svarbos gamtinių buveinių tipų, esančių valstybinės reikšmės miškuose, trumpa charakteristika

Europos Sąjungos šalys 1991 metais, priimdamos Buveinių direktyvą 92/EEB, nusprendė sukurti ekologinį tinklą, kuris apjungtų natūralias ir pusiau natūralias buveines ir nykstančių gyvūnų bei augalų paplitimo vietas į bendrą saugomų teritorijų tinklą – „NATURA 2000“.

„NATURA 2000“ – tai vieningas specialių saugomų teritorijų Europos ekologinis tinklas, sudarytas iš teritorijų, kuriose yra į Buveinių direktyvos 92/4EEB I priedą įrašyti natūralių buveinių tipai ir į II priedą įrašytų rūšių buveinės, sudaro galimybę palaikyti, o kur reikia ir atstatyti iki geros apsaugos būklės natūralių buveinių tipus ir rūšių buveines jų natūraliame paplitimo areale. „NATURA 2000“ teritorijose turi būti garantuojama, kad ekologinė vertė, dėl kurios jos buvo įjungtos į „NATURA 2000“ tinklą, nebus pabloginta. Teritorijos naudojimas žemės ūkio, miškų ūkio, žuvininkystės ar kitais tikslais išlaikomas ankstesnių apimčių, jeigu jis nedaro neigiamo ilgalaikio poveikio natūralioms buveinėms ir rūšims. Ūkinių veiklų nesiekiama apriboti, jeigu jos vykdomos pagal teisės aktų reikalavimus, o nauji planai ir projektai rengiami bei įgyvendinami atlikus tinkamą išankstinį įvertinimą. Yra tokių pusiau natūralių buveinių (pvz. pievos ir ganyklos), kurių išlikimas yra tiesiogiai priklausomas nuo jas suformavusios ekstensyvios žemės ūkio veiklos (ganymo ir šienavimo) tęstinumo.

Lietuva – pirmoji Baltijos regiono valstybė, atlikusi Europos Bendrijos svarbos natūralių buveinių inventorizaciją. Buveinių inventorizacijos metu buvo surinkti tikslūs jų plotų lokalizacijos duomenys, nurodantys apsaugos būklę ne tik Europos ekologinio tinklo „NATURA 2000“ teritorijose, bet ir už jų ribų.

Šalies teritorija plyti pereinamojoje spygliuočių miškų ir plačialapių miškų zonoje, kurioje esama pietinės taigos ir nemoralinių miškų augalijos elementų. Dėl šių priežasčių Lietuvoje yra susiformavusi didelė miškų buveinių įvairovė, buveinių vidinė struktūra sudėtinga, dažnai netipiška (Rašomavičius, 2012). Natūralių gamtos sistemų įtraukimas į ekologinius tinklus ir saugomų teritorijų valdymas, taip pat turi reikšmę biologinės įvairovės išsaugojimui. Europinė biologinės ir kraštovaizdžio įvairovės strategija buvo priimta su tikslu sustabdyti ir išsaugoti intensyvų natūralių buveinių nykimą, palaikyti rūšių išsaugojimą (EUCC, 2000).

Regioninio padalinio valstybinės reikšmės miškuose įsteigtose BAST aptinkami šie Europos Bendrijos svarbos natūralių gamtinių buveinių tipai: *2330 Nesusivėrusios žemyninės smiltpievės, 3260 Upių sraunumos su kurklių bendrijomis, 4030 Viržynai, 5130 Kadagynai, 6230 *Rūšių turtingi briedgaurynai, 6410 Melvenynai, 6430 Eutrofiniai aukštieji žolynai, 6450 Aliuvinės pievos, 7140 Tarpinės pelkės ir liūnai, 7160 Nekalkingi šaltiniai ir šaltiniuotos pelkės, 7230 Šarmingosios žemapelkės, 9010 *Vakarų taiga, 9050 Žolių turtingi eglynai, 91D0 *Pelkiniai*

*miškai, 91T0 Kerpiniai pušynai, 9020 *Plačialapių ir mišrūs miškai, 91E0 *Aliuviniai miškai (prioritetinės Europos Bendrijos svarbos gamtinės buveinės pažymėtos – „*“)* (žr. 8 lentelę).

Pagal Gamtos tyrimų centro parengtas ataskaitas „*EB svarbos natūralių buveinių tipų, sutinkamų Lietuvoje (išskyrus paplitusias jūros aplinkoje) inventorizavimo metodikų parengimas*“ pateikiami regioninio padalinio BAST valstybinės reikšmės miškuose esančių EB svarbos natūralių buveinių tipų trumpi aprašymai bei iliustracijos:

2330 Nesusivėrusios žemyninės smiltpievės (22 pav.) – nesusivėrę žemyninių nekarbonatingų smėlių žolynai, kuriais užauga žemyninės kopos, fliuvioglacialiniai ir senoviniai aliuviniai smėlynai, nedideli akumuliacinio smėlio ploteliai dabartinių upių salpose. Tai pradinės neturtingų smėlių užaugimo stadijos, todėl šiose smiltpievėse didelė kerpių įvairovė (krūmiškosios iš *Cladonia* ir *Cetraria* genčių, žiauberiškosios *Trapeliopsis granulosa, Placynthiella uliginosa*, lapiškosios *Peltigera rufescens*), dažnesni vienamečiai, trumpos vegetacijos augalai, kurie gerai išnaudoja pavasarinius vandenis arba ilgesnio lietingo vasaros periodo drėgmę. Būdingos šio tipo buveinių formavimosi vietos yra kerpšilių kirtavietės ir degvietės, kitokios antropogeninės veiklos paliesti smėlynų plotai (pvz., karinių poligonų teritorijos), vėjo ir lietaus eroduojami smėlynai.

Būdinga augalija (tipinės rūšys): *Agrostis capilaris, Spergula morisonii, Erophila verna, Poa angustifolia, Scleranthus perennis, Rhacomitrium canescens*, *Cetraria* spp., *Cladonia* spp.



22 pav. Smiltyninis šepetukynas (1) ir šluotsmilginė smiltpievė (2)

4030 Viržynai (23 pav.) – bendrijos su vyraujančiais viržinių šeimos augalais. Jos susiformuoja kontinentiniuose, paprastai rūgščiuose ir sausuose smėlynuose. Daugeliu atvejų – tai suardytų smėlynų, esančių pušynų kirtavietėse ar kitokiose retmėse, karinių poligonų ar kaimų aplinkoje, užaugimo stadijos. Paprastai jose vyrauja *Calluna vulgaris*, rečiau – *Vaccinium vitis-idaea, Arctostaphyllos uva-ursi*, juos papildo briedgaurynams būdingos rūšys.

Būdinga augalija (tipinės rūšys): *Arctostaphyllos uva-ursi, Calluna vulgaris, Carex pilulifera, Vaccinium vitis-idaea.*

Buveinės struktūra. Buveinėse vyraujantis yra krūmokšnių ardas. Žolės – žemaūgiai velėniniai ar tankiakeriai augalai. Gali būti pavienių medžių ar krūmų (dengia iki 10 proc.).



23 pav. Europos Bendrijos svarbos gamtinė buveinė – *4030 Viržynai* (Girios girininkija)

5130 Kadagynai (24 pav.) – bendrijos su vyraujančiais kadagiais formuojasi karbonatinguose dirvožemiuose ir dažniausiai išsidėsto upių, ežerų šlaituose bei paežerėse (tuomet dirvožemiai susidarę ant ežerinės kilmės kalkinių tufų) arba susijusios su istorinių vandens telkinių kalkingais dariniais. Dažniausiai kadagynai susidaro tokių žolinių augalų bendrijų pagrindu:

a) stepinių (*Festuco-Brometea*) bei pamiškių ir šlaitų (*Trifolio-Geranietea*) ganomų arba apleistų pievų mezofitų ir kserofitų bendrijų, įsikuriančių karbonatinguose, bet maisto medžiagų neturtinguose dirvožemiuose,

b) kalkingų žemapelkių ir durpinių pievų (*Scheuchzerio-Caricetea*) žemažolių bendrijų, kurios dažniausiai formuojasi paežerėse, kur augimvietės kartais maitinamos ne tik gruntinių vandenų, bet ir šlaito šaltinių.

Būdinga augalija (tipinės rūšys): **a)** *Juniperus communis, Agrimonia eupatoria, Carex ericetorum, Helianthemum nummularium, Koeleria glauca,* **b)** *Juniperus communis, Carex lepidocarpa, Epipactis palustris, Succisa pratensis.*

Buveinės struktūra. Būdingas bruožas – pievų ar žemapelkių augalijos fone pasklidę pavieniai kadagiai. Priklausomai nuo drėkinimo sąlygų būna ir kitų medžių bei krūmų.



24 pav. Termofilinis kadagynas

3260 Upių sraunumos su kurklių bendrijomis (25 pav.) – dažniausiai greitos tėkmės šaltinių maitinamos upės ir upeliai arba jų atkarpos su būdingomis prie srovės prisitaikiusių įsišaknijančių augalų (*Batrachium, Potamogeton, Myriophyllum*) bendrijomis arba vandeninėmis samanomis. Natūralioje upės vagoje vyrauja pasinėrusi augalija (*Potamogeton, Batrachium*), auga vandens samanos, raudondumbliai, gali būti plūdurlapių augalų (pasinėrusių formų), pakrantėse – žemaūgių ir aukštaūgių helofitų, viksvų bendrijos.

Būdingos augalų rūšys: *Batrachium fluitans, Batrachium penicillatum, Batrachium trichophyllum, Berula erecta, Butomus umbellatus* var. v*allisneriifolia, Callitriche cophocarpa, Fontinalis antipyretica, Nuphar luteum* var. *submersum, Potamogeton spp.* (*Potamogeton alpinus*, *Potamogeton* x *fennicus, Potamogeton* x *fluitans Potamogeton* x *nitens, Potamogeton natans, Potamogeton perfoliatus*), *Sagittaria sagittifolia (plūduriuojančios formos), Sparganium emersum, Veronica anagallis-aquatica.*



25 pav. Kurklinės sraunumos (1-2)

6230 *Rūšių turtingi briedgaurynai (26 pav.) – tai rūgščių dirvožemių, sausų arba mezofilinių augimviečių *Violion caninae* susivėrę briedgaurynai, turintys visą būdingų rūšių sudėtį. Kartais briedgaurės gausumas būna nedidelis, tada išryškėja *Danthonia decumbens, Festuca* ir *Agrostis* genčių augalai. Buveinės paprastai užima nedidelius plotelius upių slėnių

terasose, šiaurinės ekspozicijos šlaitų papėdėse, panuovoliuose, sudaro neplačias juostas pelkių prieigose. Buveinės priklauso žemyninėms sausminėms pievoms. *Buveinę formuojantys veiksniai (antropogeniniai) – intensyvus ganymas, retai – šienavimas.*

Dėl nepalankių organinės medžiagos skaidymosi sąlygų buveinėse kaupiasi negyvos augalų (ypač samanų) liekanos ir jose įsitvirtinusios briedgaurės šaknys formuoja pakankamai storą "velėną". Jos dėka briedgaurynuose yra drėgniau nei turėtų būti tokiuose ekotopuose.

Būdinga augalija (tipinės rūšys): *Antennaria dioica, Botrychium lunaria, Carex pilulifera, Danthonia decumbens, Gentiana pneumonanthe, Hypericum maculatum, Nardus stricta, Polygala vulgaris, Potentilla erecta, Scorzonera humilis, Veronica officinalis, Viola canina*.



26 pav. 6230 *Rūšių turtingas briedgaurynas

6410 Melvenynai (27 pav.) – tai melvenių pievos formuojasi labiau ar mažiau drėgnuose, azoto ir fosforo neturtinguose (oligotrofiniuose), rūgščiuose arba karbonatų turinčiuose dirvožemiuose. Augimvietėms paprastai būdingas įvairaus storio durpingas dirvožemio sluoksnis ir negilus gruntinis vanduo. Neužima didelių plotų. Šios pievos intensyviai nenaudojamos, todėl užauga krūmais, ypač tos, kurios ribojasi su žemapelkiniais gluosnynais. Vertingais laikomi santykinai rūšių turtingi melvenynai. Žolyną sudaro vidutinio aukščio (20–25 cm) ir aukštaūgiai augalai (apie 1 metro aukščio *Molinia caerulea* individai). Vyraujanti *Molinia caerulea* formuoja nedidelius ir purius kupstus.

Būdinga augalija (tipinės rūšys): *Crepis paludosa, Galium boreale, Gladiolus imbricatus, Inula britannica, Inula salicina, Iris sibirica, Juncus conglomeratus, Molinia caerulea, Potentilla erecta, Selinum carvifolia, Serratula tinctoria, Stachys officinalis, Succisa pratensis.*



27 pav. Melvenynas su siauralapiu gencijonu (1). Tipiškos struktūros melvenynas (2)

6430 Eutrofiniai aukštieji žolynai (28 pav.). Skiriami du aukštųjų žolynų formavimosi atvejai:

a) nitrofilinės vandens telkinių pakrančių bendrijos (*Senecion fluviatilis* sąjunga), kurias sudaro aukštos bei vijoklinės žolės ir nedideli krūmai. Paprastai jos siauromis juostomis nutįsta pagal tekančius vandenis, nors retkarčiais gali supti ir stovinčio vandens telkinius. Į šiuos žolynus neretai įeina aukštaūgiai augalai iš šlapių *Calthion* pievų (*Filipendula ulmaria, Valeriana officinalis, Angelica archangelica*).

b) natūralios ir beveik natūralios pamiškių bendrijos (*Aegopodion podagrariae* sąjunga). Formuojasi azoto turtingose, drėgno ir puraus dirvožemio augimvietėse. Bendrijas paprastai sudaro daugiamečiai augalai, prisitaikę augti pavėsyje. Retai šienaujamos (pamiškių bendrijos).

Būdinga augalija (tipinės rūšys):

a) Angelica archangelica, Calystegia sepium, Cuscuta europaea, Eupatorium cannabinum, Lythrum salicaria, Myosoton aquaticum, Senecio fluviatilis;

b) *Aegopodium podagraria, Alliaria petiolata, Chaerophyllum aromaticum, Galium aparine, Glechoma hederacea, Silene dioica.*

Buveinės struktūra. Buveinių žolyną sudaro vešlūs aukštaūgiai augalai (aukštesni nei 1 metras). Pakrantinėse buveinėse paprastai būna pavienių medžių. Išskirtinis jų požymis – žolinių lianų įvairovė ir gausa.



28 pav. Upės salpos aukštažolynas (1). Aukštažolynas prie ežero (2)

6450 Aliuvinės pievos (29 pav.) – pievos, kurios formuojasi upių slėnių salpose ir yra užliejamos sezoninių potvynių metu. Topografinė padėtis (atstumas nuo upės vagos, lygmens aukštis), lemia augimviečių apsėmimo trukmę, jose susiklostančio aliuvio kiekį bei mechaninę sudėtį ir nusėdančių maisto medžiagų (ypač azotinių) kiekį. Dėl minėtų veiksnių, taip pat gruntinio vandens lygio augalų vegetacijos metu įvairiose salpos vietose formuojasi gana skirtingos augalų bendrijos. Aliuvinėms pievoms būdingi pašiaušėlynai, dryžutynai, šluotsmilgynai, eraičinynai, didieji viksvynai, vingiorykštynai. Tai aukštaūgių žolių buveinės, dažnai monodominantinės, vienaukštės, visiškai susivėrusios bendrijos. Pažeminiame aukšte sugeba augti tik keletas pavėsį pakenčiančių augalų rūšių, beveik nėra samanų sinuzijos. Aliuvinės pievos yra labai produktyvios, tačiau intensyviai nenaudojamos. Antropogeniniai veiksniai formuojantys buveinę – *reguliarus šienavimas*.

Būdinga augalija (tipinės rūšys): *Alopecurus pratensis, Calamagrostis canescens, Carex acuta, Carex appropinquata, Carex elata, Carex disticha, Equisetum fluviatile, Festuca pratensis, Filipendula ulmaria, Phalaroides arundinacea, Lysimachia vulgaris.*



29 pav. Aliuviniai viksvynai (1). Aliuvinės pievos (2)

7140 Tarpinės pelkės ir liūnai (30 pav.) – tai buveinės, kuriose vyrauja pelkių augalų bendrijos, susiformavusios oligotrofinių ar mezotrofinių vandenų, dažniausiai labai pakilusių aukščiau substrato, paviršiuje. Šios buveinės turi lietaus ir gruntinių bei apypelkio vandenų maitinamų pelkių požymių. Šiam buveinių tipui taip pat priskiriamos mineralotrofinės žemapelkės, nepriklausančios stambiems pelkių kompleksams, atviri liūnai ir mažos žemapelkės, susiformavusios paupiuose ir paežerėse (pereinamojoje zonoje tarp vandens telkinių ir mineralinio pakraščio).

Augalų bendrijos: *Caricion lasiocarpae, Rhynchosporion albae, Caricion nigrae* p.p. (plūduriuojančios vejos), *Caricetum rostratae* p.p. (su kiminais ir žaliosiomis samanomis).

Buveinės struktūra. Pavienių *Betula pubescens, Pinus sylvestris,* rečiau *Picea abies* medžių pasitaiko mezotrofinėse ir mineralotrofinėse pelkėse. Krūmų (aptinkamos *Salix* genties rūšys, pasitaiko *Frangula alnus, Betula humilis)* taip pat pasitaiko ne visada, jie būna pavieniai. Medžių ir krūmų pagausėjimas sietinas su antropogenine įtaka (etrofizacija ir/ar hidrologinių sąlygų sutrikdymas, gaisrai), rečiau su natūraliais gaisrais ir sausringaisiais periodais. Mikroreljefas gali būti nelygus, su neaukštais

kimsais. Kimsuotose mezotrofinėse pelkėse pasitaiko krūmokšnių (*Andromeda polifolia, Oxycoccus palustris*), bet jie paprastai būna negausūs.



30 pav. Tarpinės pelkės plynė (1). Snapuojojo viksvyno pelkė (2). Paežerės švylinis kimininis liūnas (3)

7160 Nekalkingi šaltiniai ir šaltiniuotos pelkės (31 pav.) – tai nekalkingi arba mažai kalkingi, rūgštūs arba neutralios reakcijos šaltiniai su jiems būdinga arba dėl jų poveikio susiformuojančia pelkine augalija. Specifines šaltinių bendrijas sudaro samanos ir kerpsamanės su žiediniais augalais. Jų rūšių sudėtis įvairuoja pagal šaltinių atsivėrimo vietą. Miško šaltiniuose auga *Cardamine amara, Chrysosplenium alternifolium, Carex remota, Poa palustris, Poa remota, Stellaria nemorum*, atvirose vietose vyrauja viksvos ir aukštaūgės žolės (*Carex paniculata, Carex appropinquata, Epilobium parviflorum, Epilobium hirsutum*).

Augalų bendrijos: *Cardamino-Montion, Caricion nigrae, Caricion remotae, Magnocaricion* p.p. (*Caricetum paniculatae*).

Buveinės struktūra. Šaltinio versmė, vandens tėkmės vieta ir šaltinio vandens maitinama žemapelkė labai skiriasi fizionomiškai, bet sudaro vieną buveinę. Aplink versmę ir vandens tėkmės vietoje gausiai auga lapsamanės ir kerpsamanės su žiediniais augalais. Samanų danga neištisinė. Versmes dažniausiai supa *Alnus glutinosa, Betula pubescens* ir *Picea abies* medžiai, *Salix* spp ir *Frangula alnus* krūmai. Atvirose vietose dažnai auga aukštaūgiai augalai (aukštosios viksvos, *Epilobium* spp.). Šaltinių vandens maitinamose žemapelkėse ištisinė samanų danga. Žolių danga palyginti reta (< 60 proc.), joje vyrauja žemaūgiai augalai.



31 pav. Šaltinis su vyraujančiomis kartenėmis

7230 Šarmingosios žemapelkės (32 pav.) – tai buveinės su smulkiųjų viksvų ir žaliųjų samanų bendrijomis, susiformavusiomis įmirkusiose dirvose, nuolatos maitinamose soligeninių (gruntinių) ir topogeninių (iš apypelkio atitekančių), bazių turtingų, dažniausiai kalkingų vandenų. Vyraujančios bendrijos, formuojamos kalcifilinių žemaūgių viksvų (pvz., *Carex dioica, Carex davalliana*) ir kitų viksvuolinių (*Cyperaceae*) šeimos augalų (*Eleocharis quinqueflora, Eriophorum latifolium, Juncus alpinoarticulatus, Schoenus ferrugineus*), priskiriamos *Caricion davallianae* sąjungai. Joms būdinga vešli žaliųjų samanų ir turtinga rūšių žolių danga (*Dactylorhiza incarnata, Dactylorhiza traunsteineri, Epipactis palustris, Liparis loeselii, Pedicularis sceptrum-carolinum, Pinguicula vulgaris, Primula farinosa, Schoenus ferrugineus, Swertia perennis*).

Šioms buveinėms taip pat priskiriami aukštaūgiais žolynais (*Phragmites australis, Eupatorium cannabinum, Trisetum sibiricum*) apaugę žemapelkių plotai bei šlapių pievų (*Circietum rivularis, Caricetum cespitosae*) bendrijos.

Šios buveinės dažniausiai užima nedidelius plotus paežerių, upių slėnių ir šlaitų pelkėse. Didesniuose žemapelkių plotuose sudaro bendrijų kompleksus su šlapių pievų (*Molinietalia*), aukštųjų viksvų (*Magnocaric0ion*), nendrių (*Phragmition*), tarpinio tipo pelkių (*Caricion lasiocarpae*) bendrijomis. Dažnai nedideli jų plotai aptinkami prie kalkingų šaltinių.

Antropogeniniai buveinę formuojantys veiksniai: ankščiau buveinėse būdavo ekstensyviai ganoma ir ruošiamas šienas.

Buveinės struktūra. Būdinga tanki samanų danga. Palyginti retame (projekcinis padengimas < 70 proc.) žolių aukšte vyrauja žemaūgiai augalai (gausu viksvų). Pasitaiko *Salix* genties krūmų.



32 pav. Šarminga žemapelkė (1). Raktažolė pelenėlė (2). Šarmingos žemapelkės su gegužraibiniais augalais (3).

9010 *Vakarų taiga (33 pav.) – natūralūs seni spygliuočių ir mišrūs miškai, taip pat gaisravietėse besiformuojantys pakaitiniai spygliuočių ir lapuočių medžių jaunuolynai. Natūralūs seni miškai atitinka klimaksines arba vėlyvųjų sukcesijos stadijų bendrijas, kuriose antropogeninis poveikis mažas arba jo visai nėra. Šie miškai dažniausiai įsikuria maisto medžiagų neturtinguose sausuose ir vidutinio drėkinimo jauriniuose smėlio dirvožemiuose. Geros būklės buveinėse medynų struktūra sudėtinga ir netolygi. Netolygus medyno susivėrimas

(su aikštelėmis), mozaikiškas išsidėstymas pagal rūšinę ir amžinę sudėtį, ardus. Vakarų taigos medynuose vyrauja pušys, eglės, įsiterpia karpotųjų beržų ir drebulių, rečiau kitų rūšių lapuočių medžių. Dauguma vakarų taigos buveinių išsiskiria rūšių neturtinga žoline augalija ir gausia samanų danga. Krūmų, žolių ir samanų ardai įvairaus išsivystymo, priklausomai nuo augimvietės ir sukcesinės stadijos. Didelė įvairovė samanų, grybų ir bestuburių gyvūnų, kuriems reikalinga yranti ar apdegusi stambi mediena.

Pagal vyraujančias medžių rūšis ir augaviečių pobūdį išskiriami šie buveinių potipiai:

- Natūralūs seni eglynai – ūksmingi miškai su neturtinga rūšių žolių danga (*Vaccinio-Piceion abietis*: *Linnaeo-Piceetum abietis, Sphagno girgensohnii-Piceetum* p.p.).
- Natūralūs seni pušynai – sausi ir vidutinio drėgnumo, kai kada drėgnoki miškai ant neturtingų, dažnai rūgščių smėlio dirvožemių. Medynuose, be vyraujančių *Pinus sylvestris*, dažnai gana gausiai įsiterpia *Picea abies*. Sintaksonai: *Dicrano-Pinion* (*Peucedano-Pinetum*, *Leucobryo-Pinetum, Molinio-Pinetum*).
- Natūralūs seni mišrūs miškai – miškai, kuriuose dažniausiai vyrauja spygliuočiai medžiai, tačiau nuolat įvairiu santykiu įsiterpia lapuočių (*Betula pendula, Populus tremula, Quercus robur*).
- Miško gaisravietės – priskiriami tiek visiškai gaisro sunaikinti vakarų taigos plotai, tiek iš dalies ugnies pažeisti medynai su išlikusiais gyvais medžiais.
- Jaunuolynai, besiformuojantys išdegusiuose miško plotuose – miškai ir krūmynai, natūraliai atsikuriantys po gaisrų skurdžiose smėlingose augimvietėse. Juose vyrauja pionieriniai lapuočiai medžiai (*Betula pendula, Populus tremula*), dažnai su įvairaus gausumo spygliuočių medžių ir krūmų priemaiša bei išlikusiais ankstesnių kartų medžiais.

Būdinga augalija (tipinės rūšys):

- Medžiai ir krūmai: *Alnus spp.* (tik žuvusių taiginių eglynų vietoje), *Betula pendula, Betula pubescens, Frangula alnus, Juniperus communis, Picea abies, Pinus sylvestris, Populus tremula, Sorbus aucuparia.*
- Žolės: *Arctostaphyllos uva-ursi, Astragalus arenarius, Carex globularis, Chimaphila umbellata, Diphasiastrum clavatum, Diphasiastrum complanatum, Goodyera repens, Huperzia selago*, *Linnaea borealis, Listera cordata*, *Lycopodium clavatum, Moneses uniflora, Phegopteris connectilis, Pulsatilla patens, Pyrola media.*
- Samanos: *Anastrophyllum hellerianum, Barbilophozia attenuata, Bazzania trilobata, Dicranum majus, Dicranum spurium, Funaria hygrometrica, Leucobrym glaucum* (išskyrus Vakarų Lietuvos pušynus su *Deschampsia flexuosa*), *Novellia curvifolia, Odontoschizma denudatum, Plagiothecium undulatum.*
- Kerpės: *Arthonia leucopellea, Bryoria nadvornikiana, Lecanactis abietina, Ramalina thrausta.*



33 pav. Brukninis pušynas (1). Nepažeista gaisravietė (2). Žemupio sengirė (3)

9020 *Plačialapių ir mišrūs miškai. Priskiriami plačialapių ir mišrūs miškai derlingose vidutinio ar laikinai perteklingo drėkinimo, bet neužmirkusiose augavietėse. Pagal vyraujančius medžius tai dažniausiai būna ąžuolynai (34 pav.) ar liepynai, tačiau su didele *Picea abies, Acer platanoides, Fraxinus excelsior, Ulmus glabra,* kartais *Alnius incana* priemaiša. Regeneracijos stadijų medynuose auga ir *Betula pendula, Betula pubescens, Populus tremula.* Šių buveinių medynuose neaptinkama *Carpinus betulus.* Krūmų aukštas menkai ar vidutiniškai išsivystęs. Žolyną sudaro nemoralinės žolės.

Buveinę formuojantys antropogeniniai veiksniai:

- praeityje specialiais kirtimais, deginimais ir ganymu buvo trukdoma miškuose isivyrauti spygliuočiams, taip suformuojant ar palaikant 9020 buveines.
- Pastaraisiais dešimtmečiais antropogeninė įtaka dažniausiai neigiama, nes pašalinami seni plačialapiai medžiai, o mažo skalsumo medynuose įveisiamos eglių polajinės kultūros, kurios ilgainiui sunaikina tipiškus buveinės bruožus.
- Dėl kultūrinių tradicijų dalis buveinių yra susiformavusios senuose dvarų parkuose, archeologinėse ir mitologinėse vietose.

Būdinga augalija (tipinės rūšys):

- Medžiai ir krūmai: *Daphne mezereum, Euonymus verrucosa.*
- Žolės: *Allium ursinum, Bromopsis benekenii, Cardamine bulbifera, Corydalis cava, Cypripedium calceolus, Epipactis helleborine, Festuca altissima, Galium odoratum, Lilium martagon, Neottia nidus-avis, Polygonatum verticillatum, Ranunculus cassubicus, Ranunculus lanuginosus, Sanicula europaea, Scrophularia nodosa, Trollius europaeus.*
- Samanos: *Anomodon attenuatus, Anomodon viticulosus, Frullania dilatata, Lejeunea cavifolia, Metzgeria furcata, Neckera complanata, Neckera pennata, Porella platyphylla.*
- Kerpės: *Arthonia byssacea, Lobaria pulmonaria, Thelotrema lepadinum.*

Buveinės struktūra. Geros būklės buveinėse medynų struktūra gana sudėtinga ir netolygi. Netolygus medyno susivėrimas (su aikštelėmis), nevienoda rūšinė ir amžinė sudėtis, būdingi seni ir mirštantys medžiai. Medynai paprastai dviardžiai. Viršutiniame aukšte dominuoja *Quercus*

robur, Fraxinus excelsior, Acer platanoides, Tilia cordata, galima spygliuočių priemaiša. Prastesnės būklės medynuose gali būti didesnis kiekis beržų ar drebulių. Antrame arde auga tų pačių rūšių jaunesni medžiai, gali būti guobinių, baltalksnių. Krūmų ardas dažniausiai vešlus; jame dominuoja lazdynai, rečiau kitos rūšys. Žolių danga ištisinė, dažnai vešli, o samanų paprastai negausu. Pasižymi didele epifitinių samanų ir kerpių įvairove. Geros būklės buveinėms būdingas didelis negyvos medienos kiekis (stovintys nudžiūvę medžiai, virtuoliai, stuobriai).



34 pav. Ažuolynas

9050 Žolių turtingi eglynai (35 pav.) – tai įvairiaamžiai, dažniausiai dviardžiai mišrūs miškai, kurių medynuose vyrauja eglės, dažnai su gausia plačialapių medžių, ypač ąžuolo, priemaiša. Nesenuose medynuose eglės vyrauja tik antrame arde. Krūmų ardas paprastai vešlus, dominuoja *Corylus avellana*. Buveinės susiformuoja reljefo pažemėjimuose, griovose ir šlaituose su lengvos mechaninės sudėties, vidutinio drėgnumo ir apydrėgniais velėniniais jauriniais dirvožemiais, praturtintais švelniuoju humusu. Buveinėms būdingi ryškūs rūšių turtingi krūmų bei žolių ardai. Čia įsikuria daug plačialapių miškams būdingų augalų, veši aukštos žolės ir paparčiai, tuo pat metu buveinėms būdingi ir spygliuočių miškų elementai. Ypač vešli žolių danga susiformuoja augimvietėse, kur aukštas judraus gruntinio vandens lygis.

Būdinga augalija (tipinės rūšys): *Daphne mezereum, Picea abies.*



35 pav. Žolių turtingas eglynas (1). Žolinis aliuvinis eglynas (2). Žolinis eglynas (3)

91D0 *Pelkiniai miškai (36 pav.) – tai spygliuočių bei mišrūs miškai drėgnuose ir šlapiuose durpiniuose dirvožemiuose, kurių gruntinio vandens lygis nuolat aukštas. Medžių ardus sudaro *Picea abies, Pinus sylvestris,* kai kur gana gausu *Betula pubescens,* retkarčiais pasitaiko *Alnus glutinosa.* Šiam buveinių tipui priklauso visi aukštapelkių raistai (pasižymi ištisine samanų danga), buveinės įeina į apypelkio miškų kompleksus ir formuojasi rūgščios durpes prisipildžiusiuose lokaliuose reljefo pažemėjimuose.

Būdinga augalija: *Alnus glutinosa, Betula pubescens, Betula humilis, Frangula alnus, Picea abies, Pinus sylvestris, Salix cinerea.*



36 pav. Gailinis beržynas (1). Gailinio pušyno sena gaisravietė (2). Pelkinis eglynas (3). Vaivorinis pušynas (4). Oligomezotrofinis raistas (5)

91T0 Kerpiniai pušynai (37 pav.) – tai smėlingose zandrinėse lygumose ir kontinentinėse kopose susiformavę pušynai su gausia arba vyraujančia kerpių danga. Kerpiniai pušynai auga ypač sausose ir nederlingose augimvietėse. Dirvožemiai stipriai pajaurėję, rūgščios reakcijos; jiems būdinga gerai išreikšta šiurkščioji paklotė.

Medynams būdingos žemos, kreivakamienės pušys ir negausi beržų priemaiša. Krūmų ardas dažniausiai negausus; jame vyrauja *Juniperus communis*. Žolių danga skurdi. Samanų ir kerpių danga mozaikiška, joje įsiterpia plikos paklotės ar netgi atviro smėlio lopiniai. Reljefo pažemėjimuose samanos paprastai sudaro ištisinę dangą su negausiai įsiterpiančiomis kerpėmis. Natūraliose buveinėse neretai pastebima gaisrų žymių.

Būdinga augalija: *Betula pendula, Frangula alnus, Juniperus communis, Pinus sylvestris; Arctostaphyllos uva-ursi, Arnica montana, Astragalus arenarius*, *Carex arenaria, Corynephorus canescens*, *Gypsophila fastigiata*, *Hieracium umbellatum*, *Koeleria glauca*, *Pulsatilla patens, Scorzonera humilis, Thymus serpyllum; Buxbaumia aphylla*, *Dicranum spurium*, *Ptilidium ciliare*; *Cetraria aculeata*, *Cetraria islandica*, *Cladonia cornuta*, *Cladonia deformis*, *Cladonia furcata*, *Cladonia stellaris*, *Trapeliopsis granulosa.*



37 pav. Kerpšilis

91E0 *Aliuviniai miškai (38 pav.) – tai upių salpose, šaltiniuotose vietose, taip pat moreninio reljefo karbonatinguose periodiškai užmirkstančiuose pažemėjimuose įsikūrę plačialapių, dažniausiai uosių ir juodalksnių, miškai, užliejami kasmetinių pavasario potvynių, tačiau besiformuojantys laidžiuose vandeniui ir geros aeracijos dirvožemiuose. Tokie miškai neišsilaiko nuolat vandens apsemtose teritorijose. Medžių ardus sudaro *Alnus glutinosa* ir *Fraxinus excelsior,* tačiau vietomis pasitaiko *Ulmus glabra, Alnus incana, Salix fragilis.* Sausinant pelkinius lapuočių miškus dalis jų gali tapti aliuvinių miškų buveinėmis.

Būdinga augalija (tipinės rūšys): *Daphne mezereum, Fraxinus excelsior, Rhamnus catharctica, Ribes spicatum.*



38 pav. Aliuvinis juodalksnynas (1). Aliuvinis miškas (2). Aliuvinis raistas (3). Aliuvinis gluosnynas (4)

1.5.2.2. EB svarbos gamtinių buveinių tipų pasiskirstymas girininkijų miškuose

Lietuvoje saugomos jūros, pajūrio, gėlųjų vandenų, pievų, pelkių, atodangų, miškų ir saugomų gyvūnų ir augalų rūšių buveinės. Jos nustatomos atliekant mokslinius tyrimus, inventorizuojant saugomas buveines, kurios išskiriamos vadovaujantis Europos Komisijos parengtu Europos Sąjungos Buveinių interpretavimo vadovu, kaupiant ir analizuojant duomenis apie saugomų rūšių populiacijas. Sudarytas buveinių apsaugai svarbių teritorijų sąrašas, patvirtintas LR aplinkos ministro 2018 m. balandžio 19 d. įsakymu Nr. D1-317 „*Dėl buveinių apsaugai svarbių teritorijų nustatymo*“. Pagal šį sąrašą patvirtintose buveinių apsaugai svarbiose teritorijose (BAST) inventorizuotų EB svarbos gamtinių buveinių plotas (690,9 ha) regioninio padalinio valstybinės reikšmės miškuose pasiskirsto taip (žr. 7–8 lentelę):

- *BAST Gaujos upės slėnis* Europos Bendrijos svarbos gamtinės buveinės užima 11,9 ha (Dieveniškių girininkija);
- *BAST Kenos upė* EB svarbos gamtinės buveinės užima 4,6 ha (Kalvelių girininkijoje);
- *BAST Rūdninkų viržynai* EB svarbos buveinės užima 559,3 ha (Girios girininkija);
- *BAST Visinčios upės slėnis ties Gudeliais* EB svarbos gamtinės buveinės užima 5,2 ha (Dainavos girininkijoje – 0,7 ha ir Visinčios girininkijoje – 4,5 ha);
- *BAST Stakų miškas* EB svarbos gamtinės buveinės užima 109,9 ha (Poškonių girininkija).

Regioninio padalinio administruojamuose buveinių apsaugai svarbių teritorijų (BAST) miškuose esančių Europos Bendrijos svarbos gamtinių buveinių ribų lokalizacija pateikiama girininkijų gamtosauginiuose žemėlapiuose.

Europos Bendrijos svarbos gamtinių buveinių užimamas plotas (pagal buveinės tipą) regioninio padalinio valstybinės reikšmės miškuose, buveinių būklė bei apsaugos tikslai pateikiami 8 lentelėje.

Bendras EB svarbos gamtinių buveinių plotas regioninio padalinio administruojamuose miškuose – **690,9 ha** (žr. 7–8 lenteles). Didžiausią plotą užima buveinės – *4030 Viržynai* (436,2 ha), *91T0 Kerpiniai pušynai* (115 ha) ir *9050 Žolių turtingi eglynai* (82,0 ha). Iš pelkių buveinių teritorijoje aptinkami šie tipai: *7140 Tarpinės pelkės ir liūnai* (0,5 ha), *7160 Nekalkingi šaltiniai ir šaltiniuotos pelkės* (0,5 ha) ir *7230 Šarmingos žemapelkės* (0,2 ha). Kitų tipų gamtinės buveinės regioninio padalinio BAST administruojamų miškų teritorijoje išsidėsčiusios fragmentiškai ir užima mažesnius plotus (8 lentelė).

Regioninio padalinio BAST administruojamuose miškuose išskirtų EB svarbos gamtinių buveinių bendras plotas, kuriame numatoma (7–8 lentelės):

- atkurti palankią buveinės apsaugos būklę – 398,9 ha;
- išsaugoti palankią buveinės apsaugos būklę – 292 ha.

Europos Bendrijos svarbos gamtinės buveinės didžiausią plotą užima Girios girininkijoje – 559,3 ha (numatyti buveinių apsaugos tikslai: 388,3 ha atkurti buveinės būklę, 171 ha – išsaugoti palankią buveinės būklę).

Atsižvelgiant į EB svarbos gamtinių buveinių apsaugos tikslus, esant poreikiui (siekiant pagerinti arba išsaugoti palankią buveinių būklę; siekiant buveinių susiformavimo) šiose buveinėse gali būti vykdomi biologinės įvairovės palaikymo miško kirtimai, jeigu tai neprieštarauja galiojantiems teisės aktams.

7 lentelė. *EB svarbos gamtinių buveinių pasiskirstymas girininkijų miškuose (pagal apsaugos tikslus)*

Eil. Nr.	**Girininkija**	**Europos Bendrijos svarbos gamtinių buveinių plotas, ha**		
		atkurti palankią būklę (ha)	*išsaugoti palankią būklę (ha)*	*bendras plotas (ha)*
1.	*Dieveniškių*	4,4	7,5	11,9
2.	*Kalvelių*	4,6	-	4,6
3.	*Girios*	388,3	171,0	559,3
4.	*Dainavos*	0,2	0,5	0,7
5.	*Visinčios*	1,4	3,1	4,5
6.	*Poškonių*	-	109,9	109,9
	Iš viso:	**398,9**	**292,0**	**690,9**

Sudarytas vietovių, atitinkančių buveinių apsaugai svarbių teritorijų atrankos kriterijus, sąrašas patvirtintas LR aplinkos ministro 2009 m. balandžio 22 d. įsakymu Nr. D1-210 „*Dėl vietovių, atitinkančių gamtinių buveinių apsaugai svarbių teritorijų atrankos kriterijus, sąrašo, skirto pateikti Europos Komisijai, patvirtinimo*“. Gamtos tyrimų centro botanikos institutas pradėjo teikti į *Lietuvos erdvinės informacijos portalą* Europos Bendrijos svarbos natūralių buveinių erdvinius duomenis, kuriuos yra galimybė peržiūrėti *www.geoportal.lt* žemėlapių naršyklėje. Vadovaujantis šiais duomenimis regioninio padalinio *BAST Kernavo pelkė, Šveicarijos miškas, Merkio upė, Šalčios ir Visinčios upių slėniai* administruojamuose miškuose esančių EB svarbos gamtinių buveinių ribų lokalizacija pateikiama girininkijų gamtosauginiuose žemėlapiuose.

8 lentelė. *EB svarbos gamtinės buveinės regioninio padalinio administruojamuose BAST miškuose, vadovaujantis „BIOMON“ duomenų bazės duomenimis*

Eil. Nr.	Kv. Nr.	Skl. Nr.	EB svarbos buveinės tipas	EB svarbos buveinės pavadinimas	EB svarbos buveinės plotas, ha	EB svarbos buveinės būklė	Apsaugos tikslai	BAST pavadinimas (kodas)
Dieveniškių girininkija								
1.	86	10d.	3260	Upių sraunumos su kurklių bendrijomis	0,1	Gera	Išsaugoti palankią būklę	Gaujos upės slėnis (LTSAL0002)
2.	649	14d., 19d., 40d.						
				Iš viso:	***0,1***			
3.	649	50	4030	Viržynai	0,2	Bloga	Atkurti palankią būklę	
				Iš viso:	***0,2***			
4.	649	27d.	5130	Kadagynai	0,7	Bloga	Atkurti palankią būklę	
				Iš viso:	***0,7***			
5.	649	27d.	6230	*Rūšių turtingi briedgaurynai	1,4	Bloga	Atkurti buveinės būklę	
				Iš viso:	***1,4***			
6.	649	27d.	6410	Melvenynai	0,3	Bloga	Atkurti palankią būklę	
				Iš viso:	***0,3***			
7.	649	41	6430	Eutrofiniai aukštieji žolynai	0,6	Patenkinama	Atkurti palankią būklę	
				Iš viso:	***0,6***			
8.	649	55	6450	Aliuvinės pievos	0,1	Gera	Išsaugoti palankią būklę	
				Iš viso:	***0,1***			
9.	649	36	7140	Tarpinės pelkės ir liūnai	0,5	Patenkinama	Atkurti palankią būklę	
				Iš viso:	***0,5***			
10.	86	26	7160	Nekalkingi šaltiniai ir šaltiniuotos pelkės	0,5	Patenkinama	Atkurti palankią būklę	
11.	87	47d.						
12.	649	54d.						
				Iš viso:	***0,5***			
13.	86	26d.	7230	Šarmingos žemapelkės	0,2	Patenkinama	Atkurti palankią būklę	
	87	47d.						
	649	54d.						
				Iš viso:	***0,2***			

Eil. Nr.	Kv. Nr.	Skl. Nr.	EB svarbos buveinės tipas	EB svarbos buveinės pavadinimas	EB svarbos buveinės plotas, ha	EB svarbos buveinės būklė	Apsaugos tikslai	BAST pavadinimas (kodas)
14.	649	14d.	91E0	*Aliuviniai miškai	0,5	Gera	Išsaugoti palankią būklę	Gaujos upės slėnis (LTSAL0002)
	649	15			0,6	Gera	Išsaugoti palankią būklę	
15.	86	30			0,7	Gera	Išsaugoti palankią būklę	
	649	14d.						
16.	649	18			1,5	Gera	Išsaugoti palankią būklę	
17.	649	26			1,8	Gera	Išsaugoti palankią būklę	
18.	86	27			2,2	Gera	Išsaugoti palankią būklę	
	87	48						
	649	23						
				Iš viso:	***7,3***			
				Iš viso BAST „Gaujos upės slėnis“:	**11,9**			
Kalvelių girininkija								
1.	127	5d.	3260	Upių sraunumos su kurklių bendrijomis	0,3	Patenkinama	Atkurti palankią būklę	Kenos upė (LTVIN0025)
2.	133	14d.						
3.	134	2d.						
4.	170	6d., 9d.						
5.	145	2d., 6d., 16d.			0,1	Patenkinama	Atkurti palankią būklę	
				Iš viso:	***0,4***			
6.	133	14d.	6430	Eutrofiniai aukštieji žolynai	0,05	Bloga	Atkurti palankią būklę	
	134	2d.						
7.	133	14d.			0,05	Bloga	Atkurti palankią būklę	
8.	133	14d.			0,05	Bloga	Atkurti palankią būklę	
9.	133	14d.			0,05	Bloga	Atkurti palankią būklę	
10.	133	14d.			0,1	Bloga	Atkurti palankią būklę	
11.	133	14d.			0,2	Bloga	Atkurti palankią būklę	

Eil. Nr.	Kv. Nr.	Skl. Nr.	EB svarbos buveinės tipas	EB svarbos buveinės pavadinimas	EB svarbos buveinės plotas, ha	EB svarbos buveinės būklė	Apsaugos tikslai	BAST pavadinimas (kodas)
12.	133	14d.	6430	Eutrofiniai aukštieji žolynai	0,2	Bloga	Atkurti palankią būklę	Kenos upė (LTVIN0025)
13.	134	2d.			0,3	Bloga	Atkurti palankią būklę	
14.	133	14d.			0,4	Bloga	Atkurti palankią būklę	
15.	164	15d.			0,1	Bloga	Atkurti palankią būklę	
16.	133	14d.			0,5	Bloga	Atkurti palankią būklę	
17.	133	14d.			0,8	Bloga	Atkurti palankią būklę	
	134	2d.						
18.	140	5d.			0,1	Patenkinama	Atkurti palankią būklę	
19.	145	16d.			0,2	Bloga	Atkurti palankią būklę	
20.	145	6d.			0,2	Bloga	Atkurti palankią būklę	
21.	145	6d.			0,1	Bloga	Atkurti palankią būklę	
22.	141	6d.			0,1	Bloga	Atkurti palankią būklę	
23.	141	7d.			0,1	Bloga	Atkurti palankią būklę	
24.	145	3d.			0,1	Bloga	Atkurti palankią būklę	
				Iš viso:	***3,7***			
25.	134	2d.	6450	Aliuvinės pievos	0,3	Bloga	Atkurti palankią būklę	
26.	122	9			0,1	Patenkinama	Atkurti palankią būklę	
27.	168	2d., 7d., 10d.			0,1	Bloga	Atkurti palankią būklę	
				Iš viso:	***0,5***			
				Iš viso BAST „Kenos upė“:	**4,6**			
Girios girininkija								
1.	116	3d.	2330	Nesusivėrusios žemyninės smiltpievės	0,2	Gera	Išsaugoti palankią būklę	Rūdninkų viržynai (LTSAL0013)
2.	132	1d.			0,2	Gera		
3.	117	5d.			0,4	Gera		
	133	1d.						
4.	76	6d.			0,7	Gera		
	97	3d.						
5.	97	3d.			1,6	Gera		
				Iš viso:	***3,1***			

Eil. Nr.	Kv. Nr.	Skl. Nr.	EB svarbos buveinės tipas	EB svarbos buveinės pavadinimas	EB svarbos buveinės plotas, ha	EB svarbos buveinės būklė	Apsaugos tikslai	BAST pavadinimas (kodas)
6.	73	13d.	4030	Viržynai	1,7	Gera	Išsaugoti palankią būklę	Rūdninkų viržynai (LTSAL0013)
7.	76	5d., 6d.			10,4	Gera		
	97	3d.						
8.	72	16, 17d., 18d., 19d., 20, 21d., 26d.			11,5	Patenkinama	Atkurti palankią būklę	
9.	92	4d.			14,7	Patenkinama	Atkurti palankią būklę	
	93	1d., 2d., 5, 6, 7, 10d., 11d.						
10.	73	15d., 16d., 17d., 18d.			141,3	Bloga	Atkurti palankią būklę	
	74	8d., 9d., 10d., 11						
	75	7d., 8d., 9						
	76	4d., 5d., 6d.						
	94	2d.						
	95	1d., 2d.						
	96	1, 2, 3d., 4						
	97	1, 2, 3d., 4, 5d., 6d.						
	117	1d.						
11.	118	1d., 2, 3d., 4, 5d.						
12.	93	13d.			150,1	Bloga	Atkurti palankią būklę	
	94	2d.						
	95	3						
	113	2d., 3, 6						
	114	1, 2, 3, 4, 5						
	115	1, 2, 3, 4						
	116	1d., 2, 3d., 4d.						
	117	2d., 3, 4, 5d.						
	129	4d., 5						
	130	1, 2, 3, 5d.						
	131	1d.						
	132	1d., 2d., 3d.						

Eil. Nr.	Kv. Nr.	Skl. Nr.	EB svarbos buveinės tipas	EB svarbos buveinės pavadinimas	EB svarbos buveinės plotas, ha	EB svarbos buveinės būklė	Apsaugos tikslai	BAST pavadinimas (kodas)
13.	75	1d., 2d., 3d., 4d.	4030	Viržynai	4,0	Bloga	Atkurti palankią būklę	Rūdninkų viržynai (LTSAL0013)
14.	73	17d.			39,0	Patenkinama	Atkurti palankią būklę	
	74	10d.						
	94	2d.						
	95	1d.						
	96	3d.						
15.	116	3d., 4d.			50,0	Gera	Išsaugoti palankią būklę	
	117	5d.						
	118	9d.						
	132	3d., 4, 5d.						
	133	1d., 6, 10, 23d.						
	148	1d., 2, 3d., 9						
16.	73	6d., 7, 13d., 14			5,5	Bloga	Atkurti palankią būklę	
	74	1d., 2d., 5d., 6, 7d.						
17.	117	5d., 6, 7			7,8	Gera	Išsaugoti palankią būklę	
	118	10d., 12d., 15d.						
	134	1d., 20d.						
				Iš viso:	***436,0***			
18.	51	28, 29d., 33d.	9010	*Vakarų taiga	2,0	Bloga	Atkurti palankią būklę	
				Iš viso:	***2,0***			
19.	51	31d.	91D0	*Pelkiniai miškai	1,1	Patenkinama	Atkurti palankią būklę	
	52	32, 33						
				Iš viso:	***1,1***			
20.	72	5d., 9d., 10d., 11	91E0	*Aliuviniai miškai	2,1	Gera	Išsaugoti palankią būklę	
				Iš viso:	***2,1***			
21.	93	2d.	91T0	Kerpiniai pušynai	0,8	Gera	Išsaugoti palankią būklę	
22.	93	4d.			1,1	Bloga	Atkurti palankią būklę	

Eil. Nr.	Kv. Nr.	Skl. Nr.	EB svarbos buveinės tipas	EB svarbos buveinės pavadinimas	EB svarbos buveinės plotas, ha	EB svarbos buveinės būklė	Apsaugos tikslai	BAST pavadinimas (kodas)
23.	92	7d., 10d., 11d., 12d., 13d., 15d.	91T0	Kerpiniai pušynai	10,8	Gera	Išsaugoti palankią būklę	Rūdninkų viržynai (LTSAL0013)
24.	74	8d.			11,3	Bloga	Atkurti palankią būklę	
	75	7d., 8d.						
25.	113	2d., 5d.			34,2	Gera	Išsaugoti palankią būklę	
	129	2d., 3, 4d., 7d.						
26.	130	5d.			50,1	Gera	Išsaugoti palankią būklę	
	131	3d.						
	132	1d., 2d., 3d.						
	147	3d., 4, 5, 6, 7d.						
27.	93	9d., 11d., 12d., 13d., 14, 15			6,7	Bloga	Atkurti palankąi būklę	
				Iš viso:	***115,0***			
				Iš viso BAST „Rūdninkų viržynai“:	**559,3**			
Dainavos girininkija								
1.	322	5	6430	Eutrofiniai aukštieji žolynai	0,2	Bloga	Atkurti palankią būklę	Visinčios upės slėnis ties Gudeliais (LTSAL0004)
				Iš viso:	***0,2***			
2.	322	2, 3	91E0	*Aliuviniai miškai	0,5	Gera	Išsaugoti palankią būklę	
				Iš viso:	***0,5***			
				Iš viso BAST „Visinčios upės slėnis ties Gudeliais“ Dainavos girininkijoje:	***0,7***			
Visinčios girininkija								
1.	401	1d.	6430	Eutrofiniai aukštieji žolynai	0,2	Bloga	Atkurti palankią būklę	
2.	401	8d.			0,4	Patenkinama	Atkurti palankią būklę	
3.	401	6			0,3	Patenkinama	Atkurti palankią būklę	
				Iš viso:	***0,9***			
1.	401	19d.	91E0	*Aliuviniai miškai	0,2	Gera	Išsaugoti palankią būklę	
2.	401	1d.			0,5	Bloga	Atkurti palankią būklę	

Eil. Nr.	Kv. Nr.	Skl. Nr.	EB svarbos buveinės tipas	EB svarbos buveinės pavadinimas	EB svarbos buveinės plotas, ha	EB svarbos buveinės būklė	Apsaugos tikslai	BAST pavadinimas (kodas)
3.	401	7d.	91E0	*Aliuviniai miškai	2,9	Gera	Išsaugoti palankią būklę	Visinčios upės slėnis ties Gudeliais (LTSAL0004)
				Iš viso:	***3,6***			
				Iš viso BAST „Visinčios upės slėnis ties Gudeliais“ Visinčios girininkijoje:	***4,5***			
				Bendras buveinių plotas BAST „Visinčios upės slėnis ties Gudeliais“:	**5,2**			
Poškonių girininkija								
1.	25	1, 14, 15, 16d.	9010	*Vakarų taiga	8,2	Gera	Išsaugoti palankią būklę	Stakų miškas (LTSAL0003)
				Iš viso:	***8,2***			
1.	23	2, 3, 6, 7d., 8d., 9	9020	*Plačialapių ir mišrūs miškai	19,7	Gera	Išsaugoti palankią būklę	
				Iš viso:	***19,7***			
1.	19	7d.	9050	Žolių turtingi eglynai	6,1	Gera	Išsaugoti palankią būklę	
2.	19	15			7,5	Gera	Išsaugoti palankią būklę	
3.	21	8, 9, 10, 12			13,7	Gera	Išsaugoti palankią būklę	
4.	23	12, 14, 15d., 17d., 18d., 20, 21			47,5	Gera	Išsaugoti palankią būklę	
	27	1-5, 8, 10, 11						
5.	25	5, 7, 8, 12			7,2	Gera	Išsaugoti palankią būklę	
				Iš viso:	***82,0***			
				Iš viso BAST „Stakų miškas“:	**109,9**			
				BENDRAS PLOTAS:	**690,9**			
				Iš viso 2330 Nesusivėrusios žemyninės smiltpievės:	*3,1*			
				Iš viso 3260 Upių sraunumos su kurklių bendrijomis:	*0,5*			
				Iš viso 4030 Viržynai:	*436,2*			
				Iš viso 5130 Kadagynai:	*0,7*			
				*Iš viso 6230 *Rūšių turtingi briedgaurynai:*	*1,4*			
				Iš viso 6410 Melvenynai:	*0,3*			

Eil. Nr.	Kv. Nr.	Skl. Nr.	EB svarbos buveinės tipas	EB svarbos buveinės pavadinimas	EB svarbos buveinės plotas, ha	EB svarbos buveinės būklė	Apsaugos tikslai	BAST pavadinimas (kodas)
				Iš viso 6430 Eutrofiniai aukštieji žolynai:	*5,4*			
				Iš viso 6450 Aliuvinės pievos:	*0,6*			
				Iš viso 7140 Tarpinės pelkės ir liūnai:	*0,5*			
				Iš viso 7160 Nekalkingi šaltiniai ir šaltiniuotos pelkės:	*0,5*			
				Iš viso 7230 Šarmingos žemapelkės:	*0,2*			
				*Iš viso 9010*Vakarų taiga:*	*10,2*			
				*Iš viso 9020 *Plačialapių ir mišrūs miškai:*	*19,7*			
				Iš viso 9050 Žolių turtingi eglynai:	*82,0*			
				*Iš viso 91D0 *Pelkiniai miškai:*	*1,1*			
				Iš viso 91T0 Kerpiniai pušynai:	*115,0*			
				*Iš viso 91E0 *Aliuviniai miškai:*	*13,5*			

** – Europos Bendrijos svarbos prioritetiniai buveinių tipai;*

d – taksacinio miško sklypo ploto dalis.

9 lentelė. *BAST valstybinės reikšmės miškuose identifikuotos saugomos augalų ir gyvūnų rūšys, vadovaujantis BIOMON duomenų bazės duomenimis*

Eil. Nr.	Kv. Nr.	Skl. Nr.	Saugomos rūšies pavadinimas	Paskirtis	Plotas, ha	Tinkamumas	Apsaugos tikslai	BAST pavadinimas (kodas)
Dieveniškių girininkija								
1.	86	26	Žvilgančioji riestūnė (*Hamatocaulis vernicosus*)	Buveinė	0,5	Bloga	Atkurti palankią būklę	Gaujos upės slėnis BAST (LTSAL0002)
2.	87	47d.						
3.	649	54d.						
				Iš viso:	***0,5***			
4.	649	44d.	Didysis auksinukas (*Lycaena dispar*)	Veisimosi ir maitinimosi plotas	1,4	Patenkinama	Atkurti palankią būklę	
	649	55						
5.	86	24d., 25d., 26d., 27d.			0,7	Patenkinama	Atkurti palankią būklę	
	87	46d., 47d.						
	649	23d., 24d., 54d.						
				Iš viso:	***2,1***			
6.	86	10d., 11d., 12d., 21d., 22d., 23d., 27d., 30d.	Ūdra (*Lutra lutra*)	Veisimosi ir maitinimosi plotas	3,3	Gera	Išsaugoti palankią būklę	
	87	48d.						
	649	14d., 15d., 16d., 18d., 19d., 23d., 26d., 39d., 40d., 43d., 44d., 45d., 53d.						
				Iš viso:	***3,3***			
7.	91	7d.	Ovalioji geldutė (*Unio crassus*)	Veisimosi ir maitinimosi plotas	0,1	Gera	Išsaugoti palankią būklę	
				Iš viso:	***0,1***			
8.	649	34d., 37d., 39d., 40d.	Šiaurinis auksinukas (*Lycaena helle*)	Veisimosi ir maitinimosi plotas	1,6	Patenkinama	Atkurti palankią būklę	
				Iš viso:	***1,6***			
9.	649	6d., 27d., 28d., 29d., 30d., 34d., 35d., 37d., 38d., 39d., 40d.	Auksuotoji šaškytė (*Euphydryas aurinia*)	Veisimosi ir maitinimosi plotas	5,1	Patenkinama	Atkurti palankią būklę	
				Iš viso:	***5,1***			
10.	86	10d., 21d., 27d.	Pleištinė skėtė (*Ophiogomphus cecilia*)	Veisimosi ir maitinimosi plotas	0,2	Gera	Išsaugoti palankią būklę	
	649	14d., 19d., 39d., 40d., 43d., 44d., 45d.						
				Iš viso:	***0,2***			

Eil. Nr.	Kv. Nr.	Skl. Nr.	Saugomos rūšies pavadinimas	Paskirtis	Plotas, ha	Tinkamumas	Apsaugos tikslai	BAST pavadinimas (kodas)
Iš viso BAST „Gaujos upės slėnis“:					**12,9**			
Girios girininkija								
1.	97	3d.	Vėjalandė šilagėlė (*Pulsatilla patens*)	Buveinė	1,7	Gera	Išsaugoti palankią būklę	Rūdninkų viržynai BAST (LTSAL0013)
Iš viso BAST „Rūdninkų viržynai“:					**1,7**			
Kalvelių girininkija								
1.	126	10d.	Ovalioji geldutė (*Unio crassus*)	Veisimosi ir maitinimosi plotas	0,4	Patenkinama	Atkurti palankią būklę	Kenos upė BAST (LTVIN0025)
	127	5d.						
	129	1d.						
	133	3d., 14d.						
	134	2d.						
	164	9d., 15d.						
	168	10d.						
	170	1d., 6d., 9d.						
Iš viso:					***0,4***			
2.	126	1d.	Ūdra (*Lutra lutra*)	Veisimosi ir maitinimosi plotas	3,9	Gera	Išsaugoti palankią būklę	
	127	5d.						
	128	3d.						
	129	1d., 2d., 4d., 10d.						
	131	1d.						
	133	3d., 7d., 10d., 14d.						
	134	2d.						
	139	1d.						
	141	6d.						
	145	2d., 5d., 6d., 15d., 16d.						
	149	4d., 5d., 7d.						
	161	5d.						
	164	4d., 9d., 15d.						
	166	5d.						
	168	7d., 10d.						
	169	7d.						
	170	1d., 6d., 9d.						
Iš viso:					***3,9***			

Eil. Nr.	Kv. Nr.	Skl. Nr.	Saugomos rūšies pavadinimas	Paskirtis	Plotas, ha	Tinkamumas	Apsaugos tikslai	BAST pavadinimas (kodas)
Iš viso BAST „Kenos upė“:					**4,3**			
Panerių girininkija								
1.	123	2d.	Ūdra (*Lutra lutra*)	Veisimosi ir maitinimosi plotas	0,5	Gera	Išsaugoti palankią būklę	Neries upė BAST (LTVIN0009)
	124	1d., 2d., 3d., 6d.						
	125	1d., 3d., 8d.						
	126	1d., 2d.						
	134	1d., 8d.						
Iš viso:					***0,5***			
2.	123	2d.	Pleištinė skėtė (*Ophiogomphus cecilia*)	Veisimosi ir maitinimosi plotas	0,5	Patenkinama	Išsaugoti palankią būklę	
	124	1d., 2d., 3d., 6d.						
	125	1d., 3d., 8d.						
	126	1d., 2d.						
	134	1d., 8d.						
Iš viso:					***0,5***			
Iš viso BAST „Neries upė“:					**1,0**			
Dainavos girininkija								
1.	322	3d., 5d.	Ūdra (*Lutra lutra*)	Veisimosi ir maitinimosi plotas	0,1	Gera	Išsaugoti palankią būklę	Visinčios upės slėnis ties Gudeliais BAST (LTSAL0004)
Iš viso:					***0,1***			
Visinčios girininkija								
1.	401	1d., 3d., 6d., 7d., 8d., 19d.	Ūdra (*Lutra lutra*)	Veisimosi ir maitinimosi plotas	0,7	Gera	Išsaugoti palankią būklę	
Iš viso:					***0,7***			
Iš viso BAST „Visinčios upės slėnis ties Gudeliais“:					**0,8**			
BENDRAS PLOTAS:					**20,7**			
Iš viso šiaurinio auksinuko veisimosi ir maitinimosi plotas:					*1,6*			
Iš viso didžiojo auksinuko veisimosi ir maitinimosi plotas:					*2,1*			
Iš viso pleištinės skėtės veisimosi plotas:					*0,7*			
Iš viso auksuotosios šaškytės veisimosi ir maitinimosi plotas:					*5,1*			
Iš viso ovaliosios geldutės veisimosi ir maitinimosi plotas:					*0,5*			
Iš viso ūdros veisimosi plotas:					*8,5*			
Iš viso žvilgančiosios riestūnės buveinės plotas:					*0,5*			
Iš viso vėjalandės šilagėlės buveinės plotas:					*1,7*			

d – taksacinio miško sklypo ploto dalis

1.5.2.3. EB svarbos gamtinių buveinių, saugomų augalų ir gyvūnų rūšių apsauga

Lietuvos Respublikos Vyriausybės 2004 m. kovo 15 d. nutarimu Nr. 276 „*Dėl bendrųjų buveinių ar paukščių apsaugai svarbių teritorijų nuostatų patvirtinimo*“ (paskutinė redakcija – 2018 m. liepos 4 d. nutarimas Nr. 662) patvirtinti Bendrieji buveinių ar paukščių apsaugai svarbių teritorijų nuostatai, kurie reglamentuoja EB svarbos gamtinės buveinės tipą ir saugomų augalų ir gyvūnų rūšių poreikius, buveinių ir paukščių apsaugai svarbių teritorijų ir būtinų jų apsaugos priemonių nustatymą, taip pat EB svarbos natūralių buveinių ir rūšių buveinių, kurių apsaugai nustatytos buveinių ir paukščių apsaugai svarbios teritorijos, blogėjimo ir rūšių reikšmingo trikdymo prevenciją. Pagal šį nutarimą:

1) siekiant užtikrinti <u>pajūrio ir žemyninių smėlynų buveinių apsaugą ir tvarkymą</u>:

- *2330 Nesusivėrusių žemyninių smiltpievių buveinėse*: negali būti įrengiamos poilsiavietės ir stovyklavietės, vaikščiojama nenustatytose vietose; negali būti eksploatuojamos naudingosios iškasenos, statomi statiniai, vykdoma kita veikla, dėl kurios buveinė būtų fiziškai ardoma, keičiama, teršiama ar kitaip bloginama jos būklė; negali būti įveisiamas miškas; skatinama šalinti savaime plintančią sumedėjusią augaliją.

2) siekiant užtikrinti <u>gėlųjų vandenų buveinių apsaugą ir tvarkymą</u>:

- *3260 Upių sraunumų su kurklių bendrijomis buveinėse:* negali būti naudojamas upės, jos intakų, maitinančių šaltinių arba požeminis vanduo, kitaip keičiamas hidrologinis režimas, jeigu tai pablogintų buveinės būklę; negali būti tiesinamos ir gilinamos saugomos upės atkarpos bei jos intakų vagos; užliejamoje upės slėnio dalyje negali būti suariamos pievos, natūralios pievos paverčiamos kultūrinėmis, tręšiamos; negali būti plynai kertamas miškas, augantis stačiuose (nuolydis didesnis kaip 15 laipsnių) upės pakrantės šlaituose; vandens telkinio pakrantės apsaugos juostoje negali būti įrengiamos poilsiavietės ir stovyklavietės, vandens telkinio apsaugos zonoje įrengiami naftos produktų, trąšų, kitokių cheminių medžiagų sandėliai ar aikštelės, statomi kiti statiniai, nesusiję su buveinės išsaugojimo darbais; negali būti eksploatuojamos naudingosios iškasenos.

3) siekiant užtikrinti <u>viržynų ir krūmynų buveinių apsaugą ir tvarkymą</u>:

- *4030 Viržynų, 5130 Kadagynų buveinėse*: negali būti įveisiamas miškas, įsėjamos kultūrinės žolės, tręšiama ar kitaip keičiamos natūralios augalų bendrijos; negali būti eksploatuojamos naudingosios iškasenos ar kitaip ardomos buveinės; negali būti keičiamas hidrologinis režimas; negali būti verslo tikslais skinamos kadagių uogos ar šakelės;
- *5130 Kadagynų buveinėse* skatinama ganyti gyvulius, šienauti saugomų teritorijų planavimo dokumentuose nustatytu intensyvumu, o *4030 Viržynų* ir *5130 Kadagynų* buveinėse skatinama šalinti savaime plintančius nebūdingus buveinės rūšinei struktūrai medžius ir krūmus.

4) siekiant užtikrinti <u>pievų buveinių apsaugą ir tvarkymą</u>:

- *6230 *Rūšių turtingų briedgaurynų, 6410 Melvenynų, 6430 Eutrofinių aukštųjų žolynų, 6450 Aliuvinių pievų buveinėse:* negali būti eksploatuojamos naudingosios iškasenos; negali būti įveisiamas miškas ar sodinami pavieniai medžiai ir krūmai, keičiamos natūralios pievos, įsėjamos kultūrinės žolės, tręšiama, nupjaunami kupstai, suariami ar kitaip keičiami žolynai; negali būti keičiamas hidrologinis režimas, tiesinamos upelių vagos, įrengiami tvenkiniai, dambos, polderiai; skatinama šienauti, ganyti gyvulius saugomų teritorijų planavimo dokumentuose nustatytu intensyvumu.

5) siekiant užtikrinti <u>pelkių buveinių apsaugą ir tvarkymą</u>:

- *7140 Tarpinių pelkių ir liūnų buveinėse:* negali būti eksploatuojamos naudingosios iškasenos, sausinamas apypelkis, vykdoma kita veikla, kuri pažeistų durpių klodą, terštų pelkę ir jos aplinką, pakeistų hidrologinį režimą, išskyrus saugomų teritorijų planavimo dokumentuose numatytas priemones; 100 m atstumu nuo pelkės negali būti plynai kertamas apypelkio miškas neįšalus gruntui; į pelkę negali būti išleidžiami nutekamieji ar drenažo vandenys.
- *7160 Nekalkingų šaltinių ir šaltiniuotų pelkių buveinėse:* negali būti intensyviai naudojami pelkę maitinančių šaltinių ir požeminiai vandenys; negali būti keičiamas pelkės ir su ja susijusių vandens telkinių hidrologinis režimas, išskyrus saugomų teritorijų planavimo dokumentuose numatytas priemones; negali būti statomi statiniai, nesusiję su buveinės išsaugojimo darbais; negali būti tręšiama ir naudojami pesticidai teritorijose, hidrologiniais ryšiais susijusiose su saugoma buveine; į pelkę ar su ja susijusius vandens telkinius negali būti nuleidžiami nutekamieji ar drenažo vandenys.
- *7230 Šarmingų žemapelkių buveinėse:* negali būti keičiamas hidrologinis režimas su pelke susijusiose teritorijose ir vandens telkiniuose, išskyrus saugomų teritorijų planavimo dokumentuose numatytas priemones; į susijusius su pelke vandens telkinius negali būti nuleidžiami nutekamieji ar drenažo vandenys; skatinama šienauti saugomų teritorijų planavimo dokumentuose nustatytu intensyvumu.

6) siekiant užtikrinti <u>miškų buveinių apsaugą ir tvarkymą</u>:

- *9010 *Vakarų taigos, 9020 *Plačialapių ir mišriųjų miškų, 9050 Žolių turtingų eglynų, 91D0 *Pelkinių miškų, 91E0 *Aliuvinių miškų, 91T0 Kerpinių pušynų buveinėse:* negali būti ardoma miško paklotė, žolių, samanų, kerpių ar krūmokšnių danga, išskyrus saugomų teritorijų planavimo dokumentuose numatytus atvejus (reikalavimas netaikomas, jeigu miško paklotės suardymo neįmanoma išvengti vykdant leistiną medienos ruošą); negali būti eksploatuojamos naudingosios iškasenos; negali būti keičiamas hidrologinis režimas, išskyrus saugomų teritorijų planavimo dokumentuose numatytas priemones; negali būti tręšiama; skatinama

nenaudoti pesticidų; skatinamos priemonės, skirtos būdingai medynų rūšinei sudėčiai ir medynų vertikaliajai struktūrai palaikyti.

- *9010 *Vakarų taigos buveinėse* negali būti šalinama buveinėse susidaranti negyva mediena, vykdomi miško kirtimai, išskyrus specialiuosius kirtimus, siekiant sukurti įvairiaamžį, būdingos rūšinės sudėties ir vertikaliosios struktūros medyną.
- *9010 *Vakarų taigos ir 91T0 Kerpinių pušynų buveinėse* negali būti sodinamas miškas išdegusiose arba gaisrų pažeistose vietose, mechaniškai ruošiamas kirtaviečių ir gaisraviečių dirvožemis.
- *9020 *Plačialapių ir mišriųjų miškų buveinėse* negali būti vykdomi miško kirtimai, išskyrus specialiuosius kirtimus, siekiant formuoti ir palaikyti įvairiaamžį, būdingos rūšinės sudėties ir vertikaliosios struktūros medyną bei sanitarinius kirtimus, jeigu kyla masinio ligų ir kenkėjų išplitimo grėsmė. Taip pat negali būti kertami brandūs plačialapių rūšių medžiai, šalinama buveinėse susidaranti negyva (stambesnė kaip 30 cm skersmens) mediena.
- *9050 Žolių turtingų eglynų, 91D0 *Pelkinių miškų, 91E0 *Aliuvinių miškų buveinėse, 91T0 Kerpinių pušynų buveinėse* negali būti vykdomi miško kirtimai, išskyrus atrankinius kirtimus, specialiuosius kirtimus, siekiant formuoti ir palaikyti būdingos rūšinės sudėties ir vertikaliosios struktūros medyną bei sanitarinius kirtimus, jeigu kyla masinio ligų ir kenkėjų išplitimo grėsmė.

7) Siekiant užtikrinti <u>žinduolių buveinių apsaugą ir tvarkymą</u>:

- *Ūdros* (*Lutra lutra*; žr. 39 pav.) *buveinėse:* negali būti tiesinamos upių ir upelių vagos, sausinamos buveinės; negali būti medžiojama su spąstais, žvejojama statomaisiais tinklais, venteriais, neturinčiais specialių ūdras apsaugančių priemonių; ribojamas plaukiojimas motorinėmis plaukiojimo priemonėmis gegužės–liepos mėn.; skatinama įrengti gamybos centrų, gyvenviečių nuotekų valymo įrenginius; skatinama nenaudoti trąšų ir pesticidų; skatinama ekologiškai ūkininkauti vandens telkinių apsaugos zonose.



39 pav. Kiauninių šeimos plėšrus žinduolis – ūdra (*Lutra lutra*)
(*https://www.naturephoto-cz.com/lutra-lutra-photo_lat-12551.html*)

<u>BAST Gaujos upės slėnis</u> valstybinės reikšmės miškuose išskirti ūdros veisimosi ir maitinimosi plotai užima 3,3 ha (Dieveniškių girininkija). Nustatyti rūšies apsaugos tikslai – 3,3 ha išsaugoti palankią būklę (būklė gera).

<u>BAST Kenos upė</u> valstybinės reikšmės miškuose išskirti ūdros veisimosi ir maitinimosi plotai užima 3,9 ha (Kalvelių girininkija). Nustatyti rūšies apsaugos tikslai – išsaugoti palankią būklę (būklė gera).

<u>BAST Neries upė</u> valstybinės reikšmės miškuose išskirti ūdros veisimosi ir maitinimosi plotai užima 0,5 ha (Panerių girininkija). Nustatyti rūšies apsaugos tikslai – išsaugoti palankią būklę (būklė gera).

<u>BAST Visinčios upės slėnis ties Gudeliais</u> valstybinės reikšmės miškuose išskirti ūdros veisimosi ir maitinimosi plotai užima 0,8 ha (Dainavos girininkijoje – 0,1 ha; Visinčios girininkijoje – 0,7 ha). Nustatyti rūšies apsaugos tikslai – išsaugoti palankią būklę (būklė gera).

Bendras BAST regioninio padalinio administruojamų miškų plotas, kuriame identifikuoti ūdros veisimosi ir maitinimosi plotai – 8,5 ha (žr. 9 lentelę).

8) Siekiant užtikrinti <u>bestuburių gyvūnų buveinių apsaugą ir tvarkymą</u>:

- *Auksuotosios šaškytės* (*Euphydryas aurinia;* žr. 40 pav.) *buveinėse:* negali būti keičiamas hidrologinis režimas, išskyrus saugomų teritorijų planavimo dokumentuose numatytas priemones; negali būti suariamos natūralios pievos, tręšiama, įveisiamas miškas; negali būti naudojamos trąšos ir pesticidai arčiau kaip 150–200 m iki buveinės; skatinama ekstensyviai ganyti gyvulius pievose (1 ha plote – 0,5 sutartinio gyvulio); skatinama šienauti mozaikiniu būdu vėlyvuoju laikotarpiu (rugpjūčio mėn.) saugomų teritorijų planavimo dokumentuose nustatytu intensyvumu; skatinama šalinti plintančią sumedėjusią augaliją.

  <u>BAST Gaujos upės slėnis</u> valstybinės reikšmės miškuose išskirti auksuotosios šaškytės veisimosi plotai užima 5,1 ha (Dieveniškių girininkija). Nustatyti rūšies apsaugos tikslai – atkurti palankią būklę (būklė patenkinama) (žr. 9 lentelę).



40 pav. Auksuotosios šaškytės (*Euphydryas aurinia*) patelė (1) ir patinas (2)
(*https://www.learnaboutbutterflies.com/Britain%20-%20Euphydryas%20aurinia.htm*)

- *Didžiojo auksinuko (Lycaena dispar) buveinėse:* negali būti keičiamas hidrologinis režimas, išskyrus saugomų teritorijų planavimo dokumentuose numatytas priemones; negali būti naudojamos trąšos ir pesticidai arčiau kaip 150–200 m iki buveinės; skatinama šienauti ir šalinti savaime plintančius medžius ir krūmus paupių pievose.

  BAST Gaujos upės slėnis valstybinės reikšmės miškuose išskirtas didžiojo auksinuko veisimosi ir maitinimosi plotas užima 2,1 ha (Dieveniškių girininkija). Nustatyti rūšies apsaugos tikslai – atkurti palankią būklę (būklė patenkinama) (žr. 9 lentelę).

- *Šiaurinio auksinuko (Lycaena helle) buveinėse:* negali būti vykdomi sausinimo darbai; negali būti suariamos pievos, tręšiama, įveisiamas miškas; skatinama pievose šalinti savaime plintančius medžius ir krūmus; skatinama šienauti pievas mozaikiniu būdu kas antri metai, rugpjūčio mėn.

  BAST Gaujos upės slėnis valstybinės reikšmės miškuose išskirtas šiaurinio auksinuko veisimosi ir maitinimosi plotas užima 1,6 ha (Dieveniškių girininkija). Nustatyti rūšies apsaugos tikslai – atkurti palankią būklę (būklė patenkinama) (žr. 9 lentelę).

- *Pleištinės skėtės* (*Ophiogomphus cecilia;* žr. 41 pav.) *buveinėse:* negali būti patvenkiamos upės, keičiamas vandens telkinių hidrologinis režimas; skatinama šienauti vandens telkinių pakrantes.

  BAST Gaujos upės slėnis valstybinės reikšmės miškuose išskirtas pleištinės skėtės veisimosi ir maitinimosi plotas užima 0,2 ha (Dieveniškių girininkija). Nustatyti rūšies apsaugos tikslai – išsaugoti palankią būklę (būklė gera) (žr. 9 lentelę).

  BAST Neries upė valstybinės reikšmės miškuose išskirtas pleištinės skėtės veisimosi ir maitinimosi plotas užima 0,5 ha (Panerių girininkija). Nustatyti rūšies apsaugos tikslai – išsaugoti palankią būklę (būklė patenkinama) (žr. 9 lentelę).

Bendras BAST regioninio padalinio administruojamų miškų plotas, kuriame identifikuoti pleištinės skėtės veisimosi ir maitinimosi plotai – 0,7 ha (žr. 9 lentelę).



41 pav. Lietuvoje nuo 2003 m. saugoma, į LRK įtraukta rūšis – pleištinė skėtė (*Ophiogomphus cecilia*) (*http://www.nature-pictures.org/foto/1837/5828/*)

- *Ovaliosios geldutės* (*Unio crassus;* žr. 42 pav.) *buveinėse:* negali būti patvenkiamos upės; skatinama reguliuoti bebrų gausą; ribojamas vandens turizmas, stovyklaviečių įrengimas greta buveinių.

  BAST Gaujos upės slėnis valstybinės reikšmės miškuose išskirti ovaliosios geldutės veisimosi ir maitinimosi plotai užima 0,1 ha (Dieveniškių girininkija). Nustatyti rūšies apsaugos tikslai – išsaugoti palankią būklę (būklė gera).

  BAST Kenos upė valstybinės reikšmės miškuose išskirti ovaliosios geldutės veisimosi ir maitinimosi plotai užima 0,4 ha (Kalvelių girininkija). Nustatyti rūšies apsaugos tikslai – atkurti palankią būklę (būklė patenkinama).

Bendras BAST regioninio padalinio administruojamų miškų plotas, kuriame identifikuoti ovaliosios geldutės veisimosi ir maitinimosi plotai – 0,5 ha (žr. 9 lentelę).



42 pav. Kietageldis moliuskas priklausantis gėlavandenių moliuskų šeimai (*Unionidae*) – ovalioji geldutė (*Unio crassus*) (*https://inpn.mnhn.fr/espece/cd_nom/64443?lg=en*)

Bendras regioninio padalinio administruojamų miškų plotas, kuriame nustatyti saugomų bestuburių gyvūnų apsaugos tikslai – 10 ha (9 lentelė).

9) Siekiant užtikrinti augalų buveinių apsaugą ir tvarkymą:

- *Vėjalandės šilagėlės (Pulsatilla patens) buveinėse:* negali būti įveisiamas miškas esamose retmėse, miško aikštėse, žemyniniuose smėlynuose, išskyrus saugomų teritorijų planavimo dokumentuose numatytas priemones; skatinama įgyvendinti saugomų teritorijų planavimo dokumentuose numatytas priemones, skirtas būdingai gretimų medynų rūšinei sudėčiai ir vertikaliajai struktūrai palaikyti.

  BAST Rūdninkų viržynai valstybinės reikšmės miškuose išskirtos vėjalandės šilagėlės buveinės užima 1,7 ha plotą (Girios girininkija). Nustatyti rūšies apsaugos tikslai – išsaugoti palankią būklę (būklė gera) (žr. 9 lentelę).

- *Žvilgančiosios riestūnės* (*Hamatocaulis vernicosus;* žr. 43 pav.) *buveinėse:* negali būti keičiamas hidrologinis režimas, negali būti eksploatuojamos naudingosios iškasenos.

<u>BAST Gaujos upės slėnis</u> valstybinės reikšmės miškuose išskirtos žvilgančiosios riestūnės buveinės užima 0,5 ha plotą (Dieveniškių girininkija). Nustatyti rūšies apsaugos tikslai – atkurti palankią būklę (būklė bloga) (žr. 9 lentelę).



43 pav. Žvilgančioji riestūnė – bukasnapių (*Amblystegiaceae*) šeimos samanų rūšis (*https://www.lubw.baden-wuerttemberg.de/-/firnisglaenzendes-sichelmoos-hamatocaulis-vernicosus-mitt-hedenas*)

Bendras BAST regioninio padalinio administruojamų miškų plotas, kuriame identifikuotos saugomų augalų augavietės (nustatyti rūšių apsaugos tikslai ir buveinių būklė) – 2,2 ha (žr. 9 lentelę).

1.6. Saugomų gyvūnų, augalų ir grybų rūšių radvietės ir augavietės

Lietuvos Respublikos saugomomis gyvūnų, augalų, kerpių, samanų ir grybų rūšimis skelbiamos nykstančios, pažeidžiamos, retos arba endeminės rūšys, kurios tokiomis pripažįstamos vadovaujantis mokslinių tyrimų duomenimis apie jų natūralius arealus, rūšių buveines, populiacijų dydžius ir jų kaitos tendencijas. Iš saugomų gyvūnų, augalų ir grybų rūšių sąrašo yra išskiriamos griežtai saugomos rūšys, kurių išlikimo tendencijos yra nepalankiausios ir šių rūšių radviečių ar augaviečių išsaugojimo poreikis yra didžiausias. Lietuvos raudonosios knygos komisijos siūlymu sudaromą LR griežtai saugomų gyvūnų, augalų ir grybų rūšių sąrašą tvirtina LR Aplinkos ministerija.

Lietuvos Respublikos saugomų gyvūnų, augalų, kerpių ir grybų rūšių, įrašytų į Lietuvos raudonąją knygą, radviečių pasiskirstymas regioninio padalinio girininkijų teritorijose pateikiamas 10 lentelėje. Apibendrinti duomenys apie saugomus objektus gauti iš LR aplinkos ministerijos saugomų rūšių informacinės sistemos (SRIS), Dieveniškių istorinio regioninio parko ir Neries regioninio parko direkcijų. Informacija apie Lietuvos Respublikoje saugomas gyvūnų, augalų, kerpių, samanų ir grybų rūšių radvietes daugiau atspindi jų ištirtumo lygį, o ne faktinę šių objektų padėtį. Detalūs tyrimai atlikti ne visose girininkijų teritorijose.

10 lentelė. *Saugomų gyvūnų, augalų, kerpių ir grybų rūšių radviečių (vnt.) pasiskirstymas girininkijų miškuose*

Girininkija	**Augalai** (*samanos*)	**Grybai** (*kerpės*)	**Gyvūnai**						**Iš viso:**
			paukščių lizdavietės	*paukščių perimvietės*	*paukščių tuoktvietės*	*žinduoliai*	*varliagyviai*	*vabzdžiai*	
Rūdninkų	1	-	3	1	-	2	-	-	**7**
Girios	21	1	5	2	26	2	-	2	**59**
Dainavos	-	-	-	1	-	-	-	-	**1**
Jašiūnų	1	-	-	-	-	-	-	-	**1**
Visinčios	3	3 (2)	3	1	1	3	-	-	**14**
Šalčininkėlių	2	1	-	1	-	-	-	-	**4**
Poškonių	4	-	-	-	-	-	-	-	**4**
Dieveniškių	13 (2)	-	1	-	-	-	-	15	**29**
Panerių	-	8 (8)	-	-	-	-	-	1	**9**
Kalvelių	6 (1)	-	2	-	-	-	5	-	**13**
Parudaminos	5	-	-	-	-	-	-	-	**5**
Migūnų	11	-	1	-	-	-	-	10	**22**
Iš viso:	**67 (3)**	**13 (10)**	**15**	**6**	**27**	**7**	**5**	**28**	**168**

Remiantis 10 lentelės duomenimis, matome, kad iš viso regioninio padalinio administruojamuose miškuose užfiksuotos **168 saugomų rūšių radvietės**, kurios lokalizuotos iki taksacinių miško sklypų ribų. Sklypų su radvietėmis daugiausia nustatyta Girios (59 vnt.) ir Dieveniškių (29 vnt.) girininkijose. Visų šių objektų išsidėstymas pagal girininkijas pateiktas gamtosauginių priemonių plano 4 priede, girininkijų aiškinamuosiuose raštuose ir žemėlapiuose. Dauguma Lietuvos raudonosios knygos gyvūnų ir augalų radviečių yra valstybinės reikšmės miškuose, o už jų apsaugą yra atsakingas regioninis padalinys ir valstybinių parkų direkcijos. Jei toje pačioje saugomoje teritorijoje nustatyti skirtingi ūkinio režimo reikalavimai, galioja to vienodo lygmens teisinio akto reikalavimai, kuriame nurodyti griežtesni apribojimai.

Lietuvos Respublikos saugomų gyvūnų, augalų ir grybų rūšių radvietėms atskiros miškų grupės ar pogrupiai neišskiriami, o miško sklypai su saugomais objektais lieka priskirti toms miškų grupėms, kuriose jie buvo aptikti. Tokiems nedideliems objektams gali būti nustatomas specialus apsaugos režimas, kurio reikalavimai yra griežtesni, nei aplink esančios miškų grupės. Tokiais gali būti nekertamo miško spinduliai aplink retųjų paukščių lizdus, kuriuose draudžiami pagrindinio naudojimo miško kirtimai, retųjų augalų augaviečių sklypai, kuriuose nerekomenduojami pagrindinio naudojimo arba kiti miško kirtimai.

Rekomenduojamos saugomų rūšių apsaugos priemonės. Saugomų rūšių augavietėse pagal galimybes turi būti taikomos jų apsaugos priemonės, vadovaujantis Raudonojoje knygoje pateiktomis rekomendacijomis. Viena iš pasirinktų apsaugos priemonių yra retųjų rūšių augaviečių lokalizavimas nurodytuose taksaciniuose miško sklypuose (neprojektuojant miško kirtimo ir atkūrimo darbų).

Miško sklypuose su retomis augalų rūšimis (pvz. rūteniai), kurioms optimalus medyno skalsumas yra 0,5 ir mažesnis, gali būti vykdomi biologinės įvairovės palaikymo miško kirtimai, atliekant juos žiemos metu, įšalus gruntui. Turi būti paliekami seni pavieniai medžiai, formuojamos tokių paliekamų medžių biogrupės.

Pagrindinė apsaugos priemonė retosioms kerpių ir grybų rūšims – nešalinti išdžiūvusių medžių, stuobrių ir virtuolių, nekeisti buveinės hidrologinio režimo. Didžiausios saugomos vertybės – ilgą miško tęstinumą parodantys biologiškai seni medžiai, įvairių suirimo stadijų, drėgmės ir matmenų negyva mediena. svarbu, kad būtų įvairių puvimo stadijų medžių).

Saugomų vabzdžių rūšims svarbi buveinių apsauga nuo pesticidų, trąšų (paspartina eutrofikacijos, buveinių sukcesijos procesus) ir kt. taršos šaltinių, bei miško laukymių, pelkių užžėlimo sumedėjusia augalija (daugumai drugių rūšių išsaugojimui ir atsikūrimui svarbus ekstensyvus buveinių naudojimas – reguliarus šienavimas arba ganymas).

Regioninio padalinio administruojamuose miškuose nustatytų saugomų rūšių radviečių ir jų apsaugos priemonių žiniaraščiai pateikiami 4 priede.

1.6.1. Svarbiausių griežtai saugomų rūšių radvietės ir augavietės

Į svarbiausių griežtai saugomų rūšių radviečių ir augaviečių sąrašą, patvirtintą LR aplinkos ministro 2015 m. sausio 26 d. įsakymu Nr. D1-76 „*Dėl svarbiausių griežtai saugomų rūšių radviečių ir augaviečių sąrašo patvirtinimo*“, įrašytos šios saugomų drugių, augalų ir kerpių rūšys:

- nustatytos šių saugomų vabzdžių rūšių radvietės:
  - **šiaurinio auksinuko** (*Lycaena helle*) (Vilniaus raj., Daubėnai, Migūnų girininkija; Šalčininkų raj., Gaujos upės slėnis, Dieveniškių girininkija);
  - **pelkinio satyro** (*Oeneis jutta*) (Šalčininkų raj., Kernavo pelkė, Girios girininkija).
- Šalčininkų raj. identifikuota saugomos augalų rūšies – **kardalapio garbenio** (*Cephalanthera longifolia*) – radvietė (Šilinė ir Stakų miškas, Poškonių girininkija);
- aptikta saugomos kerpių rūšies – **šilinės puvėseklės** (*Icmadophila ericetorum* (L.) Zahlbr.) – radvietė (Šalčininkų raj., Kernavas, Girios girininkija).

Šiaurinis auksinukas (*Lycaena helle;* žr. 44 pav.) – melsvių (*Lycaenidae*) šeimos drugys. Europoje saugoma rūšis, įrašyta į Europos Sąjungos Buveinių direktyvos II ir IV priedus, IUCN raudonuosius sąrašus (kategorija *Endangered*), į Europos dieninių drugių raudonąją knygą (VU), į LR saugomų gyvūnų, augalų ir grybų rūšių sąrašą, įtraukta į LR griežtai saugomų gyvūnų, augalų ir grybų rūšių sąrašą. Lietuvoje labai reta rūšis.

Buveinės aprašymas. Žinomos populiacijos gyvena šaltiniuotose užpelkėjusiose pievose, prie nedidelių upių ar ežerų. Šiaurinis auksinukas aptinkamas tik tose pievose, kuriose gausiai auga drugio vikšrų mitybinis augalas – paprastoji gyvatžolė (*Persicaria bistorta*). Be šio augalo šiaurinis auksinukas sėkmingai veistis ir išgyventi negalėtų. Šiaurinio auksinuko buveinės Lietuvoje: drėgnos pievos ir aukštieji žolynai, vandens pakrančių augalija, žemapelkės, tarpinės pelkės ir šaltiniuotos pelkės, stepinės pievos, mezofitų pievos.

Rūšies paplitimas. Šiaurinio auksinuko paplitimo ištirtumas Lietuvoje nepakankamas. Nuo 2008 m. atliekamas valstybinis rūšies monitoringas buveinių apsaugai svarbiose teritorijose: Šveicarijos miškas BAST (Šveicarijos miške Rudaminos upės slėnio pievose; Vilniaus raj.; radavietės dispersiškai pasiskirsčiusios tinkamuose buveinės fragmentuose – drėgnose miško ir pamiškės pievose), Gaujos upės slėnis BAST (Gaujos upės pakrantės pievose; Šalčininkų raj.).

Pagrindinės grėsmės šiai drugių rūšiai. Didžiausios rūšiai grėsmės: melioracija, intensyvus buveinių naudojimas bei užaugimas krūmais, medžiais, pavasariniai gaisrai.



44 pav. Šiaurinis auksinukas ant mitybinio augalo – paprastosios gyvatžolės (*Persicaria bistorta*)
(*https://www.macrogamta.lt/lt/lepidoptera-drugiai/lycaenidae-melsviai/lycaena-helle-%C5%A1iaurinis-auksinukas*)

Rūšies apsauga. Buveinės būklė palaikoma saikingai ganant (vienas stambus galvijas – 1 ha pievos), kas antri metai mozaikiškai šienaujant, pageidautina liepos pradžioje. Nupjauta žolė turi būti išvežama. Svarbu saugoti nuo pavasarinių gaisrų bei užaugimo krūmais juos šalinant rudens ir žiemos mėnesiais, bet paliekant nedidelius gojelius, sudarančius užuoveją buveinėje. Labai svarbu stabdyti nendrių plitimą į buveinę (Rudaminos upės slėnyje tai viena didžiausių grėsmių) nupjaunant pradėjusias augti nendres vasaros pradžioje ir antrą kartą antroje vasaros pusėje.

Pelkinis satyras *(Oeneis jutta*; žr. 45 pav.) – pleštekių (*Nymphalidae*) šeimos drugys, įrašytas į Europos dieninių drugių raudonąją knygą (LR (NT) – *Lower Risk (Near Threatened),* į LR saugomų gyvūnų, augalų ir grybų rūšių sąrašą, įtraukta į LR griežtai saugomų gyvūnų, augalų ir grybų rūšių sąrašą.

Buveinės aprašymas. Lietuvoje pelikinis satyras randamas įvairaus dydžio aukštapelkėse, daugiausia pietrytinėje šalies dalyje.

Pagrindinės grėsmės šiai drugių rūšiai. Pagrindinės pelkiniui satyrui ir jo buveinėms išlikti kylančios grėsmės yra didelė buveinių izoliacija, ūkininkavimas, dėl ko keičiasi vandens režimas (jos sausėja) ir aukštapelkės nyksta. Aukštapelkių sausėjimas viena pagrindinių grėsmių, dėl ko jos užauga mišku. Pušų įsigalėjimas aukštapelkėse rodo, kad hidrologinis režimas yra pažeistas. Gausiausiai pelkinių satyrų gyvenamose vietose būtina atlikti gamtotvarkos darbus. Darbų metu rekomenduojama sureguliuoti hidrologinį režimą, panaikinti nusausinamuosius kanalus, atlikti užaugusių aukštapelkių medynų šviesinimo darbus (2 kvadratiniuose metruose paliekant tik po vieną pušį), taip pat labai svarbu apsaugoti nuo pavasarinių gaisrų.

Rūšies apsauga. Pelkinio satyro apsaugai svarbu surinkti daugiau duomenų apie rūšies biologiją ir ekologiją ir istorinėse buveinėse atkurti išnykusias populiacijas įvežant ir paleidžiant drugius iš dar gausiai randamų buveinių.



45 pav. Pelkinis satyras (*Oeneis jutta* Hubner, 1806) (*https://www.macrogamta.lt/lt/lepidoptera-drugiai/nymphalidae-ple%C5%A1tek%C4%97s/oeneis-jutta-pelkinis-satyras*)

Kardalapis garbenis (*Cephalanthera longifolia* (L.) FRISCH, 1888; žr. 46 pav.) – gegužraibinių (*Orchidaceae*) šeimos daugiametis žolinis augalas su gulsčiu šakniastiebiu ir stačiu, pliku bei gausiai lapuotu stiebu. Augalas žydi gegužės – birželio mėn. Saugoma rūšis, įtraukta į Vašingtono *(CITES)* konvencijos II priedą, IUCN raudonuosius sąrašus, kategorija *Least Concern/Lowest Risk (LC)*, LR saugomų gyvūnų, augalų ir grybų rūšių sąrašą, įtraukta į LR griežtai saugomų gyvūnų, augalų ir grybų rūšių sąrašą. Lietuvoje labai reta rūšis.

Buveinės aprašymas. Aptinkami lapuočių ir mišriuose miškuose. Augalai pusiau šviesamėgiai, todėl geriausiai veši retuose miškuose, miško aikštelėse su skurdžia augaline danga. Suvešėjus medžiams (ypač eglėms), krūmams ar žolinei dangai, pradeda skursti. Esant nepalankioms sąlygoms pereina į antrinę ramybės būseną ir gali net keletą metų neišleisti ūglių.

Rūšies papalitimas. Per Lietuvą eina šiaurrytinė paplitimo riba ir šių augalų radavietės telkiasi Lietuvos pietryčiuose: Vilniaus ir Šalčininkų rajonuose. Gausiausia populiacija yra Panerių miške (Vilniaus apylinkėse), kur užregistruota apie 30 000 individų, iš jų apie penktadalis suformuoja žiedus. Šalčininkų rajone aptiktos populiacijos Poškonių ir Dieveniškių girininkijų miškuose. Poškonių girininkijos populiacijos yra nutolusios viena nuo kitos ir vienoje jų pastaraisiais metais kardalapių garbenių neaptikta, kadangi praūžus vėtrai buvo išversti seni medžiai ir šiuo metu ten veši tankus jaunuolynas. Kitoje Poškonių girininkijos populiacijoje yra užregistruota apie 250 individų, Dieveniškių girininkijos populiacijoje – 9.

Pagrindinės grėsmės šiai augalų rūšiai. Kardalapių garbenių populiacijoms grėsmių iškyla dėl antropogeninių ir gamtinių faktorių. Gamtiniai faktoriai – natūrali miško kaita, kuriai vykstant, miškas sutankėja. Šie augalai gerai auga daliniame pavėsyje, bet neperneša per didelio užpavėsinimo. Augavietėse suvešėjus medžiams ir krūmams, kardalapiai garbeniai skursta ir nyksta dėl šviesos stygiaus, o per daug suvešėjus žoliniams augalams, neatlaiko konkurencijos.



46 pav. Gegužraibinių šeimos augalas – kardalapis garbenis (BAST Stakų miškas)

Rūšies apsauga. Norint užtikrinti kardalapio garbenio populiacijoms palankias sąlygas, būtina palaikyti optimalų apšvietimą, iškertant dalį medžių ir krūmų. Medžių ir krūmų projekcinis padengimas neturėtų viršyti 40–50 proc. Kirtimai vykdomi žiemos metu, kai gruntas įšalęs, kad nebūtų pažeisti šakniastiebiai. Populiacijai sukeltų grėsmę plynas kirtimas, miško technikos važinėjimas po augavietę, šakų deginimas, ūkio darbai palei keliukus: pakelių šienavimas, keliukų platinimas, apsodinimas mišku.

Kadangi šių augalų žiedynai puošnūs, netoli gyvenviečių esančiose populiacijose (Panerių miške, Vilniaus apylinkėse) yra skinami. Norint informuoti gyventojus, būtina pastatyti stendą su augalo atvaizdu ir informacija apie šią griežtai saugomą rūšį ir baudos dydį už šios

rūšies augalų naikinimą. Dalis populiacijos individų išauga palei keliukus, kurių pakelės šienaujamos. Šienauti pakeles populiacijos paplitimo vietoje draudžiama. Kardalapiai garbeniai jautriai reaguoja į mechaninius pažeidimus, pereina į antrinę ramybės būseną (t. y. kurį laiką šakniastiebiai būna gyvi, bet neišaugina antžeminės dalies) arba net žūsta.

Šilinė puvėseklė (*Icmadophila ericetorum* (L.) Zahlbr.; žr. 47 pav.) – saugoma kerpių rūšis sutinkama ant pūvančių stambių spygliuočių medžių išvartų, kartais ant augalų liekanų pelkėtuose miškuose, dažnai ties riba su atvirais plotais. Rūšis labai jautri buveinių ir klimato pokyčiams, pastaruoju metu sparčiai nyksta vietovėse, esančiose į pietus nuo Lietuvos. Įrašyta į Lietuvos Respublikos saugomų gyvūnų, augalų ir grybų rūšių sąrašą, įtraukta į LR griežtai saugomų gyvūnų, augalų ir grybų rūšių sąrašą.



47 pav. Saugoma kerpių rūšis – šilinė puvėseklė (*Icmadophila ericetorum* (L.) Zahlbr.)
(*http://www.lichens.lastdragon.org/Icmadophila_ericetorum.html*)

Rūšies paplitimas Lietuvoje. Žinomos 6 radavietės įvairiose šalies dalyse. Šiuo metu žinomos tik dvi realiai egzistuojančios populiacijos Aukštaitijos nacionaliniame parke ir Rūdninkų girioje. Pastaroji gana gausi. Senesniuose literatūros šaltiniuose teigiama, kad kerpė buvusi nereta – tai liudija ir palyginti gausios kolekcijos herbariumuose, tačiau dalis buvusių augaviečių sunaikinta sausinant pelkes. Neseniai vykdytos detalios paieškos anksčiau žinomoje radavietėje Kamanų rezervate taip pat nedavė rezultatų, ten kerpė, matyt, išnyko dėl vandens lygio svyravimo, gal ir dėl klimato kaitos.

Pagrindinės grėsmės šilinei puvėseklei išlikti yra miškų ir pelkių sausinimas, stambių spygliuočių virtuolių ir stovinčių, negyvų medžių bei stuobrių šalinimas.

Pagrindinė apsaugos priemonė yra nekeisti esančių sąlygų buveinėse: vandens lygio ir stambiosios negyvos medienos kiekio – nešalinti išdžiūvusių medžių, stuobrių ir virtuolių.

1.6.2. Miško kirtimų ribojimas aplink saugomų paukščių lizdavietes

Saugomų paukščių rūšių lizdų duomenų aktualizacija regioninio padalinio teritorijoje vykdyta kartu su miškotvarkos lauko darbais. Visa informacija apie naujai aptiktus lizdus įtraukiama į SRIS duomenų bazę ir perduodama valstybinei miškų tarnybai (VMT). Visiems nustatytiems saugomų paukščių lizdams pritaikomi nekertamo miško apie juos spinduliai, remiantis miško kirtimų taisyklėmis patvirtintomis 2010 m. sausio 27 d. LR aplinkos ministro įsakymu Nr. D1-79 „*Dėl miško kirtimų taisyklių patvirtinimo*“ (11 lentelė).

Norint užtikrinti geresnę saugomų paukščių lizdaviečių apsaugą, reikia kasmet vykdyti žinomų šių paukščių lizdų apžiūrą, nustatant lizdų užimtumą ir juose perinčių paukščių rūšis. Lizdai turi būti tikrinami vieną kartą pavasarį – balandžio, gegužės mėn. ir vieną kartą vasarą – birželio, liepos mėn. Pirmą kartą patikrinus, galima nustatyti, ar lizdas užimtas, antrą kartą patikrinus galima nustatyti kokios rūšies paukštis perėjo ir ar užaugo jaunikliai. Apžiūrėti reikėtų ne tik žinomus lizdus, bet ir biržių atvedimo metu aptiktus naujus lizdus. Jei neaiški perinčio paukščio rūšis arba reikia patikslinti naujų lizdų apsaugos spindulį bei kitas apsaugos priemones, galima kreiptis į vietos nacionalinio parko arba regioninio parko specialistus, ornitologus. Atlikus lizdų vertinimą natūroje, patikslinama kokios paukščių rūšys peri naujai rastuose lizduose ir kokios reikalingos jų apsaugos priemonės.

Labai svarbu prieš atrėžiant biržes įvertinti ar nėra numatytose kirtavietėse ir jų aplinkoje retųjų paukščių lizdų ar veisimosi vietų. Norint sumažinti galimą trikdymą prie lizdų, reikia vasarą numatytas kirsti biržes rinktis kiek didesniu atstumu nei numatyta pagrindinių miško kirtimų taisyklėse – nuo žinomų saugomų plėšriųjų paukščių ir juodųjų gandrų lizdų bent 300 metrų atstumu. Miško sodinimo darbų pavasario metu nevykdyti kirtavietėse, esančiose šalia lizdų apsauginių spindulių ribos, jas užsodinant rudenį.

11 lentelė. *Miško kirtimų apribojimai aplink retųjų paukščių lizdavietes*

Veisimosi vietos spindulys nuo lizdavietės, m	Saugoma paukščių rūšis
200	Juodasis gandras*, jūrinis erelis*, kilnusis erelis, žuvininkas, didysis apuokas
150	Gyvatėdis, didysis erelis rėksnys, sakalas keleivis, žalvarnis*
100	Juodasis ir rudasis peslys, vapsvaėdis*, vištvanagis, uralinė pelėda*, mažasis erelis rėksnys*
50	Startsakalis, pelėsakalis, sketsakalis, lututė*

** šios rūšies apsaugai nustatytoje PAST gali būti nustatyti kitokie (papildomi) veisimosi vietos ir veisimosi vietos apsaugos zonos apsaugos reikalavimai vadovaujantis individualiais šios teritorijos nuostatais ir/ar ribų planais.*

Miško sklypuose, kuriuose naujai randamos retųjų pelėdų lizdavietės, reikalinga riboti miško kirtimo darbus vasario – gegužės mėnesiais.

1.7. Regioninio padalinio administruojamų miškų teritorijoje išskirti reprezentatyvūs miško sklypai

Nepriklausomas miškų ūkio sertifikavimas – sistema, pasauliniu mastu užtikrinanti miškų išsaugojimą ir sveikų bei vientisų ekosistemų atkūrimą. Tarptautinis miškų tvarkymo sertifikatas – dokumentas, įrodantis, jog miškų valdytojas miškuose ūkininkauja atsakingai pagal tvaraus ir subalansuoto miškų ūkio principus, derindamas socialines, aplinkosaugines ir ekonomines miškų funkcijas. Vykdydamas miškų sertifikavimo („Lietuvos nacionalinis FSC miškų valdymo standartas“) keliamus reikalavimus, regioninis padalinys identifikuoja pavyzdinius ekosistemų plotus.

Reprezentatyvūs miško sklypai – teritorijos arba objektai, kuriuose nevykdoma ūkinė veikla, jie skirti išsaugoti arba atkurti gyvybingus ekosistemos (arba jos atskirų komponentų, objektų) pavyzdžius, kurie natūraliai aptinkami regioniniame padalinyje. Reprezentatyvūs plotai išskiriami iš vertingiausių ypatingos vertės teritorijų, vadovaujantis VĮ VMU 2020 m. gruodžio 15 d. direktoriaus įsakymu Nr. ĮS(E)-20-229 „*Dėl ypatingos vertės miškų, reprezentatyvių plotų, retų ir saugomų rūšių, identifikavimo, registravimo, apsaugos ir stebėsenos tvarkos aprašo patvirtinimo“*. Reprezentatyvūs plotai atrenkami šia prioritetine tvarka: kertinės miško buveinės (įskaitant potencialias), botaniniai gamtos paveldo objektai, saugomų paukščių rūšių lizdinės teritorijos, medžiais apaugusios ganyklos, sausieji ąžuolynai, paupių guobynai. Reprezentatyvūs plotai taip pat apima: EB svarbos natūralias buveines; saugomų rūšių radavietes; gaisravietes, kurių neprivaloma atkurti; rezervatų miškus; natūralius miškus, esančius žemės ūkio veiklai mažiau tinkamose vietovėse, kurioms būdingos natūralių miškų savybės (kaip antai, statūs šlaitai, ežerų ir pelkių salos, pusiasaliai ir pan.); kitus natūralią vertę turinčius plotus.

Reprezentatyviuose miško plotuose gali būti vykdomi gamtosauginiai tvarkymo darbai, siekiant pagerinti ypač vertingų buveinių ar saugomų rūšių būklę, jei tai rekomenduojama saugomos teritorijos tvarkymą reglamentuojančiuose dokumentuose ar esant teigiamoms mokslininkų, ar aplinkosauginių organizacijų rekomendacijoms.

Vadovaujantis „Lietuvos nacionalinio FSC miškų valdymo standarto“ reikalavimais, reprezentatyvūs plotai turi sudaryti ne mažiau kaip 10 proc. bendro regioninio padalinio administruojamų miškų ploto. ***Iš viso regioninio padalinio teritorijoje reprezentatyvūs sklypai užima 4320 ha plotą ir tai sudaro 10,1 proc. bendro miškų ploto*** (žr. 19 priedą) (iš jų ekologiniu požiūriu reikšmingi medynai apima **4096,8 ha** plotą; regioninio padalinio administruojamuose miškuose saugomos **66 KMB – 223,2 ha** (žr. 12 lentelę; 5 priedą)).

Reprezentatyvių plotų apsaugos užtikrinimas. Iš vertingiausių ypatingos vertės teritorijų išskiriami reprezentatyvūs plotai vadovaujantis VĮ VMU 2020 m. liepos 27 d. direktoriaus

įsakymu Nr. ĮS-20-166 „*Dėl reprezentatyvių plotų išskyrimo*“. Reprezentatyviuose plotuose nevykdoma jokia ūkinė veikla, išskyrus (kai tai neprieštarauja galiojantiems teisės aktams): sanitarinius miško kirtimus, kai kyla masinio kenkėjų ar ligų išplitimo grėsmė, esant vabzdžių kenkėjų invazijoms, spygliuočių vėjavartoms ir pan.; biologinės įvairovės palaikymo miško kirtimus.

1.7.1. Kertinės miško buveinės

Miško vystymosi ypatumai ir kitos priežastys lemia tai, kad ypač svarbios bioįvairovės vertybės telkiasi fragmentiškuose, daugeliu atvejų labai nedideliuose miško plotuose, vadinamuosiuose „karštuose taškuose“. Specialaus tarptautinio Lietuvos ir Švedijos vykdyto projekto metu buvo inventorizuotos tokios buveinės, Lietuvoje pavadintos kertinėmis miško buveinėmis (toliau – KMB), kurios užima tik nedidelę visų miškų dalį, tačiau jose telkiasi palyginti daug kraštovaizdyje aptinkamų biologinės įvairovės elementų, ypač retų ar nykstančių organizmų rūšių. Potencialios kertinės miško buveinės (toliau – PKMB) – tai buveinės, kurios per artimiausius kelis dešimtmečius taps KMB, jei per tą laiką bus tvarkomos arba saugomos pagal bendrąsias KMB nuostatų rekomendacijas (6 priedas). Žinant, kur yra tokios buveinės, galima didelių išlaidų nereikalaujančiais metodais išsaugoti didelę biologinės įvairovės dalį.

Po pakartotinės KMB inventorizacijos, kurią 2013 m. atliko Aleksandro Stulginskio universiteto specialistai, regioninio padalinio administruojamuose miškuose buvo išskirtos ir su regioniniu padaliniu suderintos ***66 KMB (iš jų – 62 KMB (219,8 ha) ir 4 PKMB (3,4 ha)), kurių bendras užimamas plotas – 223,2 ha*** (12 lentelė, 5 priedas). Po pakartotinės inventorizacijos buvo aktualizuotas KMB ir PKMB sąrašas bei patikslintos jų ribos, atsižvelgiant į atnaujintų taksacinių miško sklypų ribas.

12 lentelė. *Kertinės miško buveinės regioninio padalinio administruojamuose miškuose*

Eil. Nr.	Girininkija	KMB plotas, ha		PKMB plotas, ha		Bendras KMB ir PKM	
		skaičius, vnt.	*plotas, ha*	*skaičius, vnt.*	*plotas, ha*	*skaičius, vnt.*	*plotas, ha*
1.	*Rūdninkų*	3	8,7	0	0	***3***	***8,7***
2.	*Girios*	29	165,6	0	0	***29***	***165,0***
3.	*Dainavos*	1	2,6	1	1,2	***2***	***3,8***
4.	*Visinčios*	1	1,7	0	0	***1***	***1,7***
5.	*Panerių*	11	28,9	0	0	***11***	***28,9***
6.	*Parudaminos*	6	2,4	1	1,3	***7***	***3,7***
7.	*Migūnų*	11	9,9	2	0,9	***13***	***10,8***
	Iš viso:	**62**	**219,8**	**4**	**3,4**	***66***	***223,2***
	Iš viso KMB ir PKMB:66 vnt.; ***Bendras KMB ir PKMB plotas: 223,2 ha***						

Kertinių miško buveinių (KMB) tvarkymas ir apsauga. Regioninio padalinio administruojamuose miškuose saugomos KMB turėtų būti tvarkomos, remiantis „Bendraisiais kertinių miško buveinių nuostatais“, parengtais pagal „KMB inventorizavimo metodiką“ (žr. 6 priedą). Kiekvienai KMB tipų grupei ir atskirai kiekvienam KMB tipui yra numatytos skirtingos priemonės, kurių reikia laikytis, norint kuo ilgiau išsaugoti šias kertines miško buveines nepakitusias. Esant reikalui, specifinės apsaugos ir galimo tvarkymo priemonės gali būti pateikiamos iš Valstybinės miškų tarnybos duomenų bazės atskirai kiekvienai KMB.

Kertinės miško buveinės gali būti saugomos tiesiogiai, nevykdant jose jokių ūkinių priemonių arba vykdant numatytas specialias ūkines priemones (esant poreikiui KMB gali būti vykdomi biologinės įvairovės palaikymo miško kirtimai, vadovaujantis „FSC Lietuvos nacionaliniu miškų tvarkymo standartu“, KMB tvarkymo rekomendacijomis, jeigu tai neprieštarauja galiojantiems teisės aktams). KMB gali būti saugomos, nustatant jose I arba II miškų grupę, KMB koncentracijų vietose įsteigiant draustinius arba “NATURA 2000” teritorijas, skirtas buveinių apsaugai, bet tai jau ne vidinės miškotvarkos projekto kompetencija.



48 pav. Kertinė miško buveinė – upelio šlaitas

Saugomose KMB ūkinio režimo reikalavimai turėtų būti tokie, kokie taikomi I arba II grupių miškams. Šie reikalavimai kiekvienai KMB skiriasi ir yra nurodyti KMB kortelėse, valstybinės miškų tarnybos (VMT) duomenų bazėje bei KMB sąrašuose. KMB apsaugai dažniausiai taikomas rezervatinis režimas (arba I miškų grupė), siekiant kad paliekami medynai ir senieji medžiai natūraliai suirtų (svarbu, kad būtų įvairių puvimo stadijų, formų ir matmenų negyvos medienos). Net ir tuomet, kai senmedžiai lūžta ar išvirsta, jie turi likti gulėti, nešalinant negyvos medienos. Nustatyta, kad išvirtęs beržas suyra per 20 m., o ąžuolas – per 50 m. ir daugiau. Atskirais atvejais KMB reikalingi trako ir pomiškio kirtimai, arba kirtimai, siekiant pašalinti medžius, augančius po pavienių senmedžių lajomis ir šalia jų. KMB apsaugai ir palaikymui reikalingos gamtosauginės priemonės ir rekomendacijos pagal KMB tipus pateiktos 6 priede.

1.7.2. Kirtavietėse paliekamų biologinei įvairovei svarbių medžių atranka ir išdėstymas

Biologinei įvairovei svarbūs medžiai atrenkami vadovaujantis „Lietuvos nacionaliniu FSC miškų valdymo standartu“ bei VĮ VMU direktoriaus 2021 m. sausio 26 d. įsakymu Nr. ĮS(E)-21-8 „*Dėl Valstybės įmonės Valstybinių miškų urėdijos direktoriaus 2019 m. gegužės 22 d. įsakymo Nr. ĮS-150 „Dėl biologinei įvairovei svarbių medžių, negyvos medienos ir apsauginių juostų atrinkimo tvarkos aprašo patvirtinimo “ pakeitimo*“ (toliau – Direktoriaus įsakymas). Tai turi būti įvairūs uoksiniai medžiai, potencialūs plėšriųjų paukščių lizdiniai medžiai su patogia lizdui krauti laja bei medžiai iš buvusio medyno. Mišriuose spygliuočių–lapuočių medynuose ypatingą vertę turi lapuočių medžiai (pvz., ąžuolai, klevai, uosiai, liepos, guobiniai ir kitų rūšių medžiai).

Biologinei įvairovei svarbūs gyvi medžiai turi būti atrenkami iš vietinių rūšių įvairovės ir biologiniu požiūriu vertingiausių (dažniausiai – seniausių ir storiausių) ir vėjui atsparių medžių. Prioritetas teikiamas medžiams su mikrobuveinėmis (pvz., medžiai su drevėmis, uoksais ir stambiais lizdais). Biologinei įvairovei svarbūs gyvi medžiai plynųjų miško kirtimų biržėse paliekami taip, kad jie kuo ilgiau išliktų gyvi ir būtų naudingi retoms ir nykstančioms rūšims.

Biologinės įvairovės medžiai gali būti paliekami tiek pavieniui (žr. 49 pav.; kairėje), tiek ir biogrupėmis – po kelis ar net keliolika medžių (49 pav.; dešinėje). Vadovaujantis Direktoriaus įsakymu biologinei įvairovei svarbūs medžiai paliekami šiais būdais:

- medžių grupėmis, kai grupės viduje ir po medžių lajomis išsaugomas pomiškis, trakas, negyva mediena, miško paklotė ir kiti natūralūs miško elementai;
- pavieniais medžiais, kai medžiai paliekami netolygiai arba tolygiai visoje biržėje, po medžių lajomis išsaugoma miško paklotė;
- mišriai, kai paliekamos viena ar kelios medžių grupės ir pavieniai medžiai.

Biogrupė – plyno kirtimo biržėje paliktas nekirstas miško plotas iki 0,05 ha, apimantis nepažeistą miško paklotę, pomiškį, traką, joje augančius medžius, negyvą medieną ir kitas biologiškai vertingas biržės buveines (tokias kaip pažemėjimai, pelkutės, skruzdėlynai, žvėrių urvai ir kita). Biogrupėse turėtų būti palikti ne tik pirmojo ardo medžiai, bet ir senesni medžiai bei jauni plačialapiai medžiai, o taip pat ir trakas bei žolinė augalija. Biogrupėmis paliktus medžius mažiau verčia vėjas, jie auga gyvybingesni ir galės sudaryti ateities medyno seniausiųjų medžių pagrindą.

Vadovaujantis miško kirtimo taisyklėmis, aplink suopio, kranklio lizdus, bei uoksinius medžius turi būti formuojamos biogrupės. Suformuotoje biogrupėje gali perėti paprastasis suopis, kranklys ir sketsakalis, jei medžiai su šių paukščių lizdais po plyno kirtimo bus palikti kartu su kitais biržėje paliekamais biologinei įvairovei svarbiais medžiais. Perėjimui tokias vietas

rinksis ir uoksiniai paukščiai – įvairūs geniai, meletos bei smulkieji paukščiai. Tokiose miško salelėse telksis ir žinduoliai.



49 pav. Kirtavietėje paliktas pavienis biologinei įvairovei svarbus medis – paprastoji drebulė (kairėje); biologinės įvairovės medžiai (paprastoji pušis) palikti biogrupėje (dešinėje)

Vadovaujantis „Lietuvos nacionaliniu FSC miškų valdymo standartu“, pagrindinių miško kirtimų (plynųjų, atrankinių ir atvejinių) biržėse prieš pradedant kirtimus turi būti atrenkama ir iki visiško suirimo paliekama ne mažiau kaip 10 vnt./ha biologinei įvairovei svarbių gyvų medžių (7 vnt./ha kietųjų lapuočių atveju). Vykdant pagrindinius ir sanitarinius miško kirtimus, paliekamas biologinei įvairovei svarbios negyvos medienos kiekis turi sudaryti ne mažiau kaip 5 m^3/ha, o nesant reikiamam tokios medienos kiekiui, turi būti paliekama atitinkamai daugiau biologinei įvairovei svarbių medžių. Biologinei įvairovei svarbi negyva mediena turi būti atrenkama iš didžiausio diametro virtuolių, stuobrių (žr. 50 pav.) ir sausuolių.



50 pav. Paprastojo buko (*Fagus sylvatica*) stuobrys (mokomoji praktika; Vokietija)

2. PROJEKTINIAI SPRENDINIAI

Gamtotvarkos planai, rūšių apsaugos veiksmų planai rengiami siekiant išsaugoti retas, nykstančias augalų bei gyvūnų rūšis, EB svarbos gamtines buveines. Nutrūkus tradicinei žmogaus veiklai (ganymui, šienavimui), taip pat dėl praeityje vykdytos melioracijos (pažeidžiamas natūralus buveinių hidrologinis režimas) – vyksta natūrali augalijos sukcesija ir atvirų pelkių bei pievų biotopai apauga sumedėjusia augalija – dėl ko būtina numatyti priemones, galinčias padėti atkurti saugomų rūšių populiacijas, gerinti buveinių būklę. Gamtotvarkos darbus (kur yra suplanuoti gamtotvarkos plotai, kokios priemonės numatytos ir įgyvendintos) galima stebėti viešai interaktyviame žemėlapyje *https://biomon.lt/*.

Gamtotvarkos planai. Regioninio padalinio administruojamų miškų teritorijai buvo parengti, patvirtinti ir iš dalies įgyvendinti 3 gamtotvarkos planai:

- ***Rūdninkų girios gamtotvarkos planas*** patvirtintas LR aplinkos ministro 2010 m. liepos 9 d. įsakymu Nr. D1-591 „*Dėl Rūdninkų girios gamtotvarkos plano patvirtinimo*“ (teisės akto pakeitimas: LR aplinkos ministro 2018 m. birželio 26 d. įsakymas Nr. D1-581). Atsižvelgiant į gamtotvarkos plano metu įgyvendintas gamtosaugines priemones ir vadovaujantis LR aplinkos ministro 2004 m. gruodžio 10 d. įsakymu Nr. D1-629 patvirtintais Rūdninkų girios biosferos poligono nuostatais, regioninio padalinio administruojamuose miškuose suprojektuotos palaikomosios gamtotvarkos priemonės (aktyvių tvarkymo priemonių nenumatyta), siekiant išlaikyti PAST Rūdninkų girioje perinčias tikslinių paukščių rūšių populiacijas (žr. 2.1.1. skyrelį)).
- ***Gaujos upės slėnio gamtotvarkos planas*** patvirtintas LR aplinkos ministro 2007 m. sausio 12 d. įsakymu Nr. D1-29 „*Dėl Gaujos upės slėnio gamtotvarkos plano patvirtinimo*“. Atsižvelgiant į gamtotvarkos plano metu įgyvendintas buveinių tvarkymo priemones bei vadovaujantis BAST Gaujos upės slėnis patvirtintais saugomų rūšių bei EB svarbos gamtinių buveinių apsaugos tikslais, regioninio padalinio administruojamuose miškuose suprojektuoti biologinės įvairovės palaikymo miško kirtimai (medžių ir krūmų kirtimas; bendras plotas – **5,8 ha**; bendras iškertamas tūris – **184 m^3**) bei palaikomosios gamtotvarkos priemonės (**16,0 ha**), siekiant suformuoti atvirus pelkių (**1,3 ha**) ir pievų (**14,7 ha**) buveinių biotopus (žr. 2.1.2. skyrelį)).
- ***Šveicarijos miško gamtotvarkos planas*** patvirtintas 2008 m. sausio 2 d. įsakymu Nr. D1-1 „*Dėl Šveicarijos miško gamtotvarkos plano patvirtinimo*“. Atsižvelgiant į gamtotvarkos plano metu įgyevndintas buveinių tvarkymo priemones bei vadovaujantis BAST Šveicarijos miškas steigimo tikslais, regioninio padalinio administruojamuose miškuose suprojektuotos palaikomosios gamtotvarkos priemonės (**5,1 ha**) – atvirų EB svarbos pelkių (**1,3 ha**) ir pievų (**3,8 ha**) buveinių palaikymas (reguliarus šienavimas) (žr. 2.1.3. skyrelį).

Rūšių apsaugos veiksmų planai. Regioninio padalinio administruojamų miškų teritorijai parengti 3 rūšių apsaugos veiksmų planai: BAST Rūdninkų viržynai saugomos augalų rūšies – vėjalandės šilagėlės (*Pulsatilla patens*); PAST Rūdninkų giria tikslinės rūšies – tetervino (*Tetrao tetrix*); ir BAST Kernavo pelkėje saugomos drugių rūšies – pelkinio satyro (*Oeneis jutta*) – apsaugos veiksmų planai.

Atsižvelgiant į Rūdninkų girios vėjalandės šilagėlės (*Pulsatilla patens*) apsaugos veiksmų plano metu įgyvendintas gamtotvarkos priemones (būtinas priemonių vykdymo tęstinumas) ir vadovaujantis patvirtintais BAST Rūdninkų viržynai saugomų rūšių apsaugos tikslais (*LR aplinkos ministro įsakymas Nr. D1-317*), regioninio padalinio administruojamuose miškuose suprojektuotos gamtotvarkos priemonės: biologinės įvairovės palaikymo miško kirtimai (medžių ir krūmų kirtimas; nukirstos biomasės pašalinimas) – **46,2 ha** (bendras iškertamas tūris – **722 m^3**); palaikomosios gamtotvarkos priemonės – reguliarus (pagal poreikį) viržių, samanų bei nuokritų šalinimas – **3,1 ha** plote (žr. 13 priedą; 2.2.1. skyrelį).

Vadovaujantis Rūdninkų girios tetervino (*Tetrao tetrix*) apsaugos 2021–2023 m. veiksmų planu (patvirtintas VSTT direktoriaus 2021 m. liepos 29 d. įsakymu Nr. V-166), regioninio padalinio administruojamuose miškuose, siekiant pagerinti veisimosi sąlygas teritorijoje perinčioms tetervinų poroms, **91,7 ha** plote suprojektuoti biologinės įvairovės palaikymo miško kirtimai (medžių ir krūmų kirtimas; nukirstos biomasės pašalinimas); bendras iškertamas tūris – **1554 m^3** (žr. 14 priedą; 2.2.2. skyrelį).

Vadovaujantis Kernavo pelkės pelkinio satyro (*Oeneis jutta*) apsaugos 2021–2023 m. veiksmų planu (patvirtintas VSTT direktoriaus 2021 m. liepos 29 d. įsakymu Nr. V-167), regioninio padalinio administruojamuose miškuose, siekiant palaikyti optimalias sąlygas teritorijoje sutinkamai saugomai drugių rūšiai – pelkiniam satyrui, – **2,8 ha** plote suprojektuoti biologinės įvairovės palaikymo miško kirtimai (medžių, krūmų ir pomiškio kirtimas; nukirstos biomasės pašalinimas); bendras iškertamas tūris – **10 m^3** (žr. 15 priedą; 2.2.3. skyrelį).

Gamtotvarkos priemonių įgyvendinimą regioninio padalinio administruojamuose Rūdninkų girios biosferos poligono (įskaitant BAST „Rūdninkų viržynai“) ir BAST „Gaujos upės slėnis“ miškuose organizuoja Dieveniškių IRPD, o BAST „Šveicarijos miškas“ – Neries RPD. Valstybinių parkų direkcijos atsakingos už teritorijoje nustatytų EB svarbos gamtinių buveinių palankios apsaugos būklės užtikrinimą bei kitų gamtos vertybių priežiūrą. Suprojektuotų palaikomųjų gamtotvarkos priemonių įgyvendinimas (siekiant išsaugoti ir (arba) atkurti atviras pievų ir pelkių buveines, pagerinti buveinių sąlygas saugomoms gyvūnų ir augalų rūšims) regioninio padalinio administruojamuose miškuose turi būti finansuojamas iš tarptautinių fondų ar kitų Lietuvos biudžeto lėšų, atsižvelgiant į turimų lėšų kiekį bei darbų prioritetus.

Vykdant suprojektuotas gamtotvarkos priemones, didelis dėmesys skiriamas teritorijoms, kuriose siekiama palaikyti, gausinti bei išsaugoti biologinę įvairovę. Ekologiškai vertingiems miško sklypams šiame darbe buvo priskirti naujai nustatyti miškuose esantys žemės plotai, turintys didelę vertę biologinės įvairovės išsaugojimui, pagausinimui ir praturtinimui – tai miško sklypai su pavieniais ekologiškai vertingais medžiais (senmedžiais; žr. 2.3.3. skyrelį) ir saugotinos nuo apaugimo medžiais ir krūmais miško laukymės (**54,4 ha**) ir pelkės (**4,3 ha**) bei jose inventorizuotos EB svarbos gamtinės buveinės (**4,8 ha**) (žr. 2.3.1 – 2.3.2. skyrelius).

Bendras regioninio padalinio administruojamų miškų plotas, kuriame suprojektuoti biologinės įvairovės palaikymo miško kirtimai (medžių ir krūmų kirtimas, nukirstos biomasės šalinimas) – 146,5 ha, bendras iškertamas tūris – 2470 m^3) (žr. 13 lentelę):

- *siekiant palaikyti palankią EB svarbos gamtinių buveinių būklę BAST Gaujos upės slėnio miškų teritorijoje – 5,8 ha (bendras iškertamas tūris – 184 m^3);*
- *siekiant palaikyti palankią saugomų augalų (Pulsatilla patens – 46,2 ha; bendras iškertamas tūris – 722 m^3), paukščių (Tetrao tetrix – 91,7 ha; bendras iškertamas tūris – 1554 m^3) ir drugių (Oeneis jutta – 2,8 ha; bendras iškertamas tūris – 10 m^3) būklę, – 140,7 ha (bendras iškertamas tūris – 2286 m^3).*

Bendras regioninio padalinio administruojamų miškų plotas, kuriame numatomi palaikomieji gamtotvarkos darbai: reguliarus (pagal poreikį) sumedėjusios bei žolinės augalijos šalinimas (vadovaujantis saugomų rūšių apsaugos veiksmų planais, patvirtintais BAST buveinių ir rūšių apsaugos tikslais, taip pat atsižvelgiant į gamtotvarkos plano metu įgyvendintų gamtotvarkos priemonių tęstinumo svarbą) – 24,2 ha (iš jų pievų buveinių šienavimas – 18,5 ha; pelkių buveinių šienavimas – 2,6 ha; reguliarus viržių, samanų ir nuokritų šalinimas vėjalandės šilagėlės augavietėse – 3,1 ha) (žr. 13 lentelę).

Bendras regioninio padalinio administruojamų miškų plotas, kuriame numatomas:

- ***reguliarus miško laukymių, EB svarbos pievų buveinių šienavimas – 59,2 ha;***
- ***atvirų pelkių buveinių palaikymas – 4,3 ha*** (žr. 13 lentelę).

Regioninio padalinio administruojamuose miškuose suprojektuotų gamtotvarkos priemonių lokalizacija pateikiama 11–15 ir 20 prieduose.

13 lentelė. *Suprojektuotų gamtotvarkos priemonių suvestinė*

Eil. Nr.	Tvarkymo priemonės pavadinimas	Plotas, ha	Iškertamas tūris, m^3
Biologinės įvairovės palaikymo miško kirtimai		**146,5**	**2470**
1.	*BAST Gaujos upės slėnis teritorijos tvarkymas*	*5,8*	*184*
2.	*BAST Rūdninkų viržynai vėjalandės šilagėlės buveinių būklės pagerinimui išskirta teritorija*	*46,2*	*722*
3.	*BAST Rūdninkų viržynai teritorija skirta palaikyti palankią apsaugos būklę saugomai paukščių rūšiai – tetervinui:*	*91,7*	*1554*
4.	*BAST Kernavo pelkėje saugomai drugių rūšiai – pelkiniam satyrui – išskirti tvarkymo plotai*	*2,8*	*10*

Eil. Nr.	Tvarkymo priemonės pavadinimas	Plotas, ha	Iškertamas tūris, m^3
Palaikomieji gamtotvarkos darbai*		**24,2**	-
1.	*atvirų pelkių buveinių palaikymas* (*pelkinės augalijos šalinimas; nendrių pjovimas*):	*2,6*	-
2.	*pievų šienavimas (nupjautos biomasės pašalinimas)*	*18,5*	-
3.	*reguliarus (pagal poreikį) viržių, samanų bei nuokritų šalinimas*	*3,1*	-
Atvirų pievų ir pelkių buveinių palaikymas (ekologiškai vertingų plotų išsaugojimas ir (arba) jų būklės pagerinimas)		**63,5**	-
1.	*miško laukymių, EB svarbos pievų buveinių šienavimas*	*59,2*	-
2.	*pelkių buveinių saugojimas nuo apaugimo sumedėjuisa augalija (pelkinės ir sumedėjusios augalijos pjovimas)*	*4,3*	-

***** *Lentelėje pateikiama regioninio padalinio administruojamuose miškuose suprojektuotų gamtotvarkos priemonių suvestinė, vadovaujantis saugomų rūšių apsaugos veiksmų planais, patvirtintais BAST buveinių ir rūšių apsaugos tikslais, taip pat atsižvelgiant į gamtotvarkos plano metu įgyvendintų gamtotvarkos priemonių tęstinumo svarbą.*

Regioninio padalinio administruojamuose miškuose įgyvendintų biotechninių priemonių (*pagamintų ir iškabintų, išvalytų bei suremontuotų inkilų, aptvertų skruzdėlynų, atrinktų ir paženklintų uoksinių medžių miške skaičius*) apimtys laikotarpyje nuo 2010 m. iki 2020 m. pateikiamos 2.4. skyrelyje.

2.1. Suprojektuotos palaikomosios gamtotvarkos priemonės regioninio padalinio administruojamuose miškuose

2.1.1. Gamtotvarkos priemonės Rūdninkų girios biosferos poligono miškuose

Rūdninkų girios gamtotvarkos planas patvirtintas LR aplinkos ministro 2010 m. liepos 9 d. įsakymu Nr. D1-591 „*Dėl Rūdninkų girios gamtotvarkos plano patvirtinimo*“ (teisės akto pakeitimas: LR aplinkos ministro 2018 m. birželio 26 d. įsakymas Nr. D1-581), siekiant apsaugoti vapsvaėdžių, tetervinų, kurtinių, lutučių, lėlių, tripirščių genių ir dirvoninių kalviukų perėjimo vietas. Atsižvelgiant į gamtotvarkos plano metu įgyvendintas priemones bei vadovaujantis LR aplinkos ministro 2004 m. gruodžio 10 d. įsakymu Nr. D1-629 patvirtintais Rūdninkų girios biosferos poligono nuostatais, regioninio padalinio administruojamuose miškuose išskirtose saugomų paukščių maitinimosi ir (ar) veisimosi vietose ir jų apsaugos zonose suprojektuotos palaikomosios gamtotvarkos priemonės (žr. 14 lentelę; 18 priedą).

Vadovaujantis miško kirtimų taisyklėmis (2010) kurtinių tuokvietėse draudžiami pagrindiniai ir kraštovaizdžio formavimo kirtimai. Kurtinių tuokvietėse ir jų apsaugos zonose nuo sausio 1 d. iki rugsėjo 1 d. draudžiami visi miško kirtimai ir medienos ištraukimas, šskyrus žalių eglių vėjavartų, vėjalaužų, sniegalaužų ir labai pažeistų medžių, kol juose neapsigyveno medžių liemenų pavojingi kenkėjai, kirtimus ir visų rūšių medžių, kuriuose apsigyveno medžių liemenų pavojingi kenkėjai, kirtimus. Saugomų paukščių (vapsvaėdžio, lututės) veisimosi vietose draudžiami pagrindiniai ir kraštovaizdžio formavimo miško kirtimai; visi kiti miško kirtimai ir medienos ištraukimas draudžiami nuo balandžio 1 d. iki rugsėjo 1 d., išskyrus žalių eglių vėjavartų, vėjalaužų, sniegalaužų ir labai pažeistų medžių, kol juose neapsigyveno medžių liemenų pavojingi kenkėjai, kirtimus ir visų rūšių medžių, kuriuose apsigyveno medžių liemenų pavojingi kenkėjai, kirtimus.

Regioninio padalinio administruojamuose Rūdninkų girios bioferos poligono (PAST Rūdninkų giria) miškuose saugomų paukščių rūšių maitinimosi ir (arba) veisimosi vietų ir jų apsaugos zonų lokalizacija pateikiama 18 priede.

Siekiant sumažinti saugomų paukščių rūšių trikdymą Rūdninkų girios biosferos poligone, Dieveniškių IRPD siūlymu regioninio padalinio administruojamuose miškuose numatomas informacinių stendų įrengimas: Girios girininkijos 98 kv. 2 sklype; 104 kv. 3 sklypo pietrytinėje dalyje įrengtą informacinį stendą planuojama perkelti į 104 kv. 2 sklypo pietinę dalį; 120 kv. 5 sklypo pietinėje dalyje; 139 kv. 10 sklype; 147 kv. 7 sklypo vakarinėje dalyje; 157 kv. 26 sklypo pietinėje dalyje įrengtą informacinį stendą numatoma perkelti į 157 kv. 20 sklypą (žr. 20 priedą). Informaciniuose stenduose turi būti pateikiama informacija apie teritorijos gamtines vertybes, jų reikšmę, apsaugos poreikius bei neigiamą trikdymo įtaką.

Rūdninkų girios biosferos poligono ir Dieveniškių istorinio regioninio parko miškų teritorijoje yra plotų su išplitusia invazine rūšimi – šluotiniu sausakrūmiu (*Sarothamnus scoparius;* žr. 51 pav.). Dieveniškių IRPD siūlymu, regioninio padalinio administruojamuose miškuose turi būti vykdomos priemonės, siekiant išnaikinti šluotinius sausakrūmius jų masinio išplitimo vietose (būtina užkirsti kelią rūšies plitimui).



51 pav. Agresyvus Lietuvos pievų ir miškų svečias – šluotinis sausakrūmis (*Sarothamnus scoparius*) (*https://www.15min.lt/naujiena/aktualu/zalias/kai-sodu-dekoracija-virsta-invazija-atvykeliai-marina-lietuviskus-augalus-1007-833434#galerija/127382/3240914*)

Kruopynės kalnas (*Žybartonių arba Arklėnų kalnas*) – viena aukščiausių Lietuvos kalvų, išsidėsčiusi Vilniaus rajono pietrytinėje dalyje, 5 km į šiaurės rytus nuo Rukainių ir 2 km nuo Arklėnų (stūkso Medininkų aukštumoje, Kruopynės geomorfologiniame draustinyje). Siekiant supažindinti visuomenę su įspūdingo aukščio Žybartonių kalva (293,65 m), nuo kurios viršūnės atsiveria vietovės panorama, Dieveniškių IRPD siūlymu suprojektuoti informacinio stendo įrengimo darbai (Migūnų girininkijoje tarp 18 kv. 2 sklypo ir 730 kv. 15 sklypo – ant technologinės kvartalų linijos; koordinatės LKS-94 koordinačių sistemoje: X 596024; Y 6046094) (žr. 20 priedą).

14 lentelė. *Regioninio padalinio administruojamuose Rūdninkų girios biosferos poligono miškuose suprojektuotos palaikomosios gamtotvarkos priemonės* (*siekiant sudaryti palankias veisimosi ir (ar) maitinimosi sąlygas saugomoms paukščių rūšims*)

Kv. Nr.	Skl. Nr.	Tvarkymo priemonės Nr.	Projektuojama tvarkymo priemonė	Pastabos
Rūdninkų girininkija				
80-86, 89-99, 101-107; 109-128		Tvarkymo priemonė Nr. 1	Planuojamuose miško kirtimų plotuose prieš pradedant kirtimus atrinkti ir pažymėti senus, storus, brandžius medžius, kurių negalima iškirsti.	Teritorijoje nekirsti senų, storų, brandžių medžių (priemonė svarbi geniams, meletoms, lututėms, vapsvaėdžiams).
		Tvarkymo priemonė Nr. 2	Saugoti skruzdėlynus (po 20 vnt. kasmet; pagal poreikį šalinti sumedėjusią augaliją, aptverti nuo šernų ir pan.).	
114, 123	18, 24, 25, 26; 4d.	Tvarkymo priemonė Nr. 3 Tripirščio genio veisimosi vietos	Tripirščio genio veisimosi vietose nevykdyti sanitarinių miško kirtimų, išskyrus, kai kyla masinio ligų ir kenkėjų išplitimo grėsmė.	
113, 114, 123-126		Tvarkymo priemonė Nr. 4 Tripirščio genio maitinimosi vietos	Vykdant miško ugdymo kirtimus, tripirščio genio maitinimosi vietose formuoti įvairiaamžius mišrius su egle medynus.	Eglės augavietėse vietoje plynų kirtimų vykdyti atvejinius kirtimus ir formuoti įvairiaamžius mišrius su eglė medynus, kurie ypač svarbūs tripirščiam geniui ilgalaikėje perspektyvoje.
		Tvarkymo priemonė Nr. 6 Visa PAST Rūdninkų giria	Rengiant miško želdinimo ir žėlimo projektus, numatyti, kad plynose pušynų kirtavietėse būtų formuojami mišrūs pušies ir beržo medynai (ne mažiau kaip 40 proc. tokių biržių rekomenduojama palikti savaiminiam atžėlimui, vietomis suardant paklotę). Priemonė taikoma tinkamose augti beržui ir pušiai augavietėse.	Bent 40 proc. plynų kirtaviečių palikti savaiminiam žėlimui; turi būti atrinkti ir palikti sėkliniai medžiai, pašalinamos kirtimo liekanos, vietomis suardoma miško paklotė.
Girios girininkija				
1-43, 47-72, 79-92, 99-107, 109-112, 119-128, 134-146, 149-154, 157-219		Tvarkymo priemonė Nr. 1	Planuojamuose miško kirtimų plotuose prieš pradedant kirtimus atrinkti ir pažymėti senus, storus, brandžius medžius, kurių negalima iškirsti.	Teritorijoje nekirsti senų, storų, brandžių medžių (priemonė svarbi geniams, meletoms, lututėms, vapsvaėdžiams).
		Tvarkymo priemonė Nr. 2	Saugoti skruzdėlynus (po 20 vnt. kasmet; pagal poreikį šalinti sumedėjusią augaliją, aptverti nuo šernų ir pan.).	
17, 30, 47, 188, 199, 200	2; 1; 3; 15; 5, 19; 5	Tvarkymo priemonė Nr. 3 Tripirščio genio veisimosi vietos	Tripirščio genio veisimosi vietose nevykdyti sanitarinių miško kirtimų, išskyrus, kai kyla masinio ligų ir kenkėjų išplitimo grėsmė.	
13-17, 26-30, 32, 33, 47, 48, 125, 140, 141, 155-157, 169-173, 185-188, 198-201, 208, 209, 218		Tvarkymo priemonė Nr. 4 Tripirščio genio maitinimosi vietos	Vykdant miško ugdymo kirtimus tripirščio genio maitinimosi vietose formuoti įvairiaamžius mišrius su egle medynus.	Eglės augavietėse vietoje plynų kirtimų taikyti atvejinius kirtimus ir formuoti įvairiaamžius mišrius su egle medynus, kurie ypač svarbūs tripirščiam geniui ilgalaikėje perspektyvoje.

Kv. Nr.	Skl. Nr.	Tvarkymo priemonės Nr.	Projektuojama tvarkymo priemonė	Pastabos
72, 99, 100, 101, 119, 120, 121, 122, 134, 135, 136, 137, 138, 149, 150, 151, 152, 153, 164, 165, 166, 167, 168, 183, 184, 185, 199, 200, 201, 208, 209, 210, 211, 218, 219	16, 17, 18, 20-22, 25, 26; 11; 7-13; 12, 13; 1, 7, 8, 11, 13; 1-14; 1-9, 11-17; 1-8, 10-11, 13, 15-18; 6, 7; 1-6; 1-7; 1-12, 14-16; 1-5, 10; 2-10; 1-5, 7; 1-3, 7; 1-5; 1, 2; 3, 4, 8; 1-14; 1-11, 16, 18, 19; 1-10, 12-14; 1-18, 22; 6, 10, 12, 16, 17, 20; 8, 9, 16-19, 20-30; 19-23, 25-27, 31, 32; 17, 20-25; 6-27, 29-35; 1-7, 9-17, 19-21; 20, 21, 24; 9, 10, 13-31; 1-15, 18-28; 1-14; 6-10, 12, 14-16, 21-23, 29, 38-40; 1-21	Tvarkymo priemonė Nr. 4 Tripirščio genio maitinimosi vietos	Vykdant miško ugdymo kirtimus, tripirščio genio maitinimosi vietose formuoti įvairiaamžius mišrius su egle medynus.	Eglės augavietėse vietoje plynų kirtimų taikyti atvejinius miško kirtimus ir formuoti įvairiaamžius mišrius su egle medynus, kurie ypač svarbūs tripirščiam geniui ilgalaikėje perspektyvoje.

Kv. Nr.	Skl. Nr.	Tvarkymo priemonės Nr.	Projektuojama tvarkymo priemonė	Pastabos
63, 64, 65 66, 67, 84, 85, 86, 87, 88, 105, 106, 107, 109, 133, 134, 135, 142, 149, 150, 151, 152, 153, 154, 158, 165, 166, 167, 168, 170, 174, 178, 179, 180, 181, 182, 183, 184, 185, 186,	1, 6-8, 10, 11; 11-14, 16-24, 26, 27; 9-12, 15-32; 9, 13-21; 16-19, 31-36; 8, 9, 11; 1, 6, 7, 11; 1, 11; 1-4; 1, 3-8, 11, 12, 14-17, 21-24, 27; 6, 13, 14; 1-3, 6-17; 3-12, 14-17; 1-10, 17, 18, 20; 9, 13, 15-17, 19-22, 24; 5, 13-19; 3, 5, 6; 1, 4-7; 3-7; 3, 4, 6, 7; 1-6, 8; 4, 5; 1-3, 6; 10, 14-18, 22-28; 1, 2, 5, 8; 2-11, 13; 1-4, 6, 8-11, 14-16, 18, 19; 1, 2, 5, 8, 10-14; 1-22; 1-4, 7-10, 13-15, 17-19; 1-8, 11, 12, 14-19, 22, 23, 26; 4, 10, 17, 18, 21-23, 25; 1, 2, 5-12; 1-9, 11, 15, 16; 8, 14, 15, 18; 3, 4, 9, 16, 17; 1-4, 6, 7, 10, 12, 17; 1-7, 11-15; 1-11, 14-18, 22-24, 29; 2-6, 9, 10, 29;	Tvarkymo priemonė Nr. 7 Kurtinio maitinimosi vietos	Kurtinio maitinimosi vietose formuoti retus pušų medynus su aikštelėmis ir gausiu puskrūmių bei retu krūmų ardu. Medžiai turi būti išretinti iki tokio mažiausio skalsumo, kuris leidžiamas pagal Miško kirtimų taisykles, taisykles, patvirtintas LR aplinkos ministro 2010 m. sausio 27 d. įsakymu Nr. D1-79 „*Dėl miško kirtimų taisyklių patvirtinimo*“.	Biosferos poligono ribų plane išskirtose kurtinio maitinimosi vietose formuoti grynus ir mišrius retus pušų medynus (skalsumas < 0,7) su aikštelėmis ir gausiu puskrūmių ardu bei retais krūmais.

Kv. Nr.	Skl. Nr.	Tvarkymo priemonės Nr.	Projektuojama tvarkymo priemonė	Pastabos
191, 194, 195, 196, 197, 198, 205, 206, 207, 208, 209, 216, 217	1-3, 10-17; 17, 18, 20, 21, 26; 2-5, 7-10 ,13, 15-17; 8-13, 16-28; 4, 7, 8, 12, 14; 1, 8, 9; 1-6, 8; 1, 8, 9; 1-6, 8; 1-13, 15-19, 21, 22; 1-3, 6, 7, 11-13, 15, 16; 1-7, 9-12; 1-6, 8-10			
		Tvarkymo priemonė Nr. 6 Visa PAST Rūdninkų giria	Rengiant miško želdinimo ir žėlimo projektus, numatyti, kad plynose pušynų kirtavietėse būtų formuojami mišrūs pušies ir beržo medynai (ne mažiau kaip 40 proc. tokių biržių palikti savaiminiam atžėlimui, vietomis suardant miško paklotę). Priemonė taikoma tinkamose augti beržui ir pušiai augavietėse.	Bent 40 proc. plynų kirtaviečių palikti savaiminiam atsikūrimui, todėl būtina atrinkti ir palikti sėklinius medžius, pašalinti kirtimo atliekas, vietomis suardyti miško paklotę.
Dainavos girininkija				
68-70, 73-106, 113, 114, 118-120, 125-129, 132-136, 139-146, 317, 321		Tvarkymo priemonė Nr. 1	Planuojamuose miško kirtimų plotuose prieš pradedant kirtimus atrinkti ir pažymėti senus, storus, brandžius medžius, kurių negalima iškirsti.	Teritorijoje nekirsti senų, storų, brandžių medžių (priemonė svarbi geniams, meletoms, lututėms, vapsvaėdžiams).
		Tvarkymo priemonė Nr. 2	Saugoti skruzdėlynus (po 20 vnt. kasmet; pagal poreikį šalinti sumedėjusią augaliją, aptverti nuo šernų ir pan.).	
99, 114, 125	11d. 14, 16d. 23	Tvarkymo priemonė Nr. 3 Tripirščio genio veisimosi vietos	Tripirščio genio veisimosi vietose nevykdyti sanitarinių miško kirtimų, išskyrus, kai kyla masinio ligų ir kenkėjų išplitimo grėsmė.	
84, 96-101, 105, 106, 113, 114, 118, 119, 125, 132		Tvarkymo priemonė Nr. 4 Tripirščio genio maitinimosi vietos	Vykdant miško ugdymo kirtimus tripirščio genio maitinimosi vietose formuoti įvairiaamžius mišrius su egle medynus.	Eglės augavietėse vietoje plynų kirtimų taikyti atvejinius miško kirtimus ir formuoti įvairiaamžius mišrius su egle medynus, kurie ypač svarbūs tripirščiam geniui ilgalaikėje perspektyvoje.

Kv. Nr.	Skl. Nr.	Tvarkymo priemonės Nr.	Projektuojama tvarkymo priemonė	Pastabos
		Tvarkymo priemonė Nr. 6 Visa PAST Rūdninkų giria	Rengiant miško želdinimo ir žėlimo projektus, numatyti, kad plynose pušynų kirtavietėse būtų formuojami mišrūs P-B medynai (ne mažiau kaip 40 proc. tokių biržių palikti savaiminiam atžėlimui, vietomis suardant paklotę). Priemonė taikoma tinkamose augti beržui ir pušiai augavietėse.	Bent 40 proc. plynų kirtaviečių palikti savaiminiam atsikūrimui, todėl būtina atrinkti ir palikti sėklinius medžius, pašalinti kirtimo atliekas, vietomis suardyti miško paklotę.
Visinčios girininkija				
7-14, 20, 21, 24, 26, 60-63, 73-76, 94-97, 111-114		Tvarkymo priemonė Nr. 1	Planuojamuose miško kirtimų plotuose prieš pradedant kirtimus atrinkti ir pažymėti senus, storus, brandžius medžius, kurių negalima iškirsti.	Teritorijoje nekirsti senų, storų, brandžių medžių (priemonė svarbi geniams, meletoms, lututėms, vapsvaėdžiams).
		Tvarkymo priemonė Nr. 2	Saugoti skruzdėlynus (po 20 vnt. kasmet; pagal poreikį šalinti sumedėjusią augaliją, aptverti nuo šernų ir pan.).	
20, 21, 24, 25, 26, 60, 61, 62	1-7, 9-23; 1-21; 3-38; 1-41; 1, 2, 4-7; 1-16, 23, 26d.; 1-12, 14-16, 18, 20, 21d., 32; 1, 2, 5	Tvarkymo priemonė Nr. 5 Tetervino maitinimosi vietos	Rengiant miško želdinimo ir žėlimo projektus, numatyti, kad tetervinų maitinimosi vietose būtų didinami beržynų plotai (projektuojamo medyno sudėtyje beržai turi sudaryti ne mažiau kaip 70 proc.) Vykdant miško ugdymo kirtimus tetervinų maitinimosi vietose formuoti grynus ir mišrius beržynus (kuriuose beržai sudarytų ne mažiau kaip 70 proc. medyno) ir šie beržynai užimtų > 30 proc. visų išskirtų tetervinų maitinimosi vietų.	
		Tvarkymo priemonė Nr. 6 Visa PAST Rūdninkų giria	Rengiant miško želdinimo ir žėlimo projektus, numatyti, kad plynose pušynų kirtavietėse būtų formuojami mišrūs pušies ir beržo medynai (ne mažiau kaip 40 proc. tokių biržių rekomenduojama palikti savaiminiam atžėlimui, vietomis suardant paklotę). Priemonė taikoma tinkamose augti beržui ir pušiai augavietėse.	Bent 40 proc. plynų kirtaviečių palikti savaiminiam atsikūrimui, todėl būtina atrinkti ir palikti sėklinius medžius, pašalinti kirtimo atliekas, vietomis suardyti miško paklotę.

2.1.2. Suprojektuotos gamtotvarkos priemonės BAST „Gaujos upės slėnis“ miškuose

Gaujos upės slėnio BAST gamtotvarkos planas patvirtintas LR aplinkos ministro 2007 m. sausio 12 d. įsakymu Nr. D1-29 „*Dėl Gaujos upės slėnio gamtotvarkos plano patvirtinimo*“, siekiant atkurti ir palaikyti teritorijoje inventorizuotų EB svarbos gamtinių buveinių ir saugomų rūšių buveinių (žr. 10 priedą) palankią apsaugos būklę. Atsižvelgiant į gamtotvarkos plano metu įgyvendintas priemones ir jų tęstinumo svarbą, regioninio padalinio administruojamuose miškuose suprojektuotos palaikomosios gamtotvarkos priemonės, siekiant suformuoti atviras pelkių ir pievų buveines (žr. 15 lentelę; 11 priedą). Vadovaujantis 2018 m. gruodžio 7 d. Dieveniškių IRPD pasirašytu susitarimu su regioniniu padaliniu Nr. 76/111R-3 „*Susitarimas dėl gamtotvarkos priemonių įgyvendinimo valstybinėje miško žemėje – Gaujos upės slėnyje (LTSAL0002) ir vėjalandės šilagėlės (Pulsatilla patens) buveinėje Rūdninkų viržynuose (LTSAL0013)*“, regioninio padalinio administruojamuose miškuose įgyvendintos atvirų pievų ir pelkių buveinių tvarkymo priemonės – biologinės įvairovės palaikymo miško kirtimais iš pelkių ir pievų buveinių buvo šalinama sumedėjusi augalija, buvo vykdomas reguliarus medžių ir krūmų atžalų šalinimas. Siekiant užtikrinti būdingą EB svarbos gamtinių buveinių – *2330 Nesusivėrusių žemyninių smiltpievių, 4030 Viržynų, 5130 Kadagynų, 6230 *Rūšių turtingų briedgaurynų, 6410 Melvenynų, 6430 Eutrofinių aukštųjų žolynų, 7160 Nekalkingų šaltinių ir šaltiniuotų pelkių* – struktūrą ir apsaugą, regioninio padalinio administruojamų miškų teritorijoje išskirtose EB svarbos gamtinėse buveinėse (vadovaujantis numatytais buveinių apsaugos tikslais) suprojektuotos gamtotvarkos priemonės:

- ***biologinės įvairovės palaikymo miško kirtimai*** (***medžių ir krūmų kirtimas) – 1,3 ha; bendras iškertamas tūris – 7 m^3*** (žr. 15 lentelę; 11 priedą);
- ***palaikomieji gamtotvarkos darbai – reguliarus žolinės ir sumedėjusios augalijos atžalų šalinimas – 4,5 ha, iš jų pievų šienavimas – 3,2 ha; pelkių šienavimas – 1,3 ha*** (žr. 15 lentelę; 11 priedą).

Siekiant užtikrinti saugomų rūšių palankią apsaugos būklę regioninio padalinio administruojamuose miškuose suprojektuotos šios gamtotvarkos priemonės:

- ***biologinės įvairovės palaikymo miško kirtimai (medžių ir krūmų kirtimas) – 5,8 ha; bendras iškertamas tūris – 177 m^3*** (žr. 16 lentelę; 11 priedą);
- ***palaikomieji gamtotvarkos darbai – reguliarus žolinės ir sumedėjusios augalijos atžalų šalinimas – 7,3 ha (iš jų medynai užima 0,9 ha; miško laukymės – 5,6 ha; miško pelkės – 0,8 ha)*** (žr. 16 lentelę; 11 priedą).

Taip pat palaikomieji gamtotvarkos darbai (atvirų pievų buveinių palaikymas, jas šienaujant) suprojektuoti 6,3 ha plote (vadovaujantis gamtotvarkos planu šiuose regioninio

padalinio administruojamuose miškų plotuose buvo įgyvendintos gamtotvarkos priemonės) (žr. 17 lentelę; 11 priedą).



52 pav. Atvirų pievų (*6430 Eutrofiniai aukštieji žolynai*) buveinių palaikymas Gaujos upės slėnis BAST miškuose (Dieveniškių girininkijos 649 kv. 41 skl.)

Bendras plotas, kuriame suprojektuotos gamtotvarkos priemonės – 18,1 ha, iš jų bendras plotas, kuriame suprojektuoti biologinės įvairovės palaikymo miško kirtimai (medžių ir krūmų kirtimas) – 5,8 ha; bendras iškertamas tūris – 184 m^3). Bendras plotas, kuriame suprojektuoti palaikomieji gamtotvarkos darbai – 16,0 ha, iš jų pievų buveinių šienavimas – 14,7 ha; pelkių šienavimas – 1,3 ha (žr. 15–17 lenteles; 11 priedą).

Regioninio padalinio administruojamuose Gaujos upės slėnis BAST miškuose inventorizuotų EB svarbos gamtinių buveinių ir saugomų gyvūnų rūšių maitinimosi ir (ar) veisimosi vietų, saugomų augalų rūšių augaviečių lokalizacija pateikiama 10 priede.

Regioninio padalinio administruojamuose Gaujos upės slėnis BAST miškuose suprojektuotų gamtotvarkos priemonių lokalizacija pateikiama 11 priede.

Sutartyje numatyta, kad įgyvendindamas Gaujos upės slėnio BAST miškuose suprojektuotas gamtotvarkos priemones, regioninis padalinys bendradarbiaus su Dieveniškių IRPD, kuri pagal kompetenciją konsultuos dėl tinkamiausių palankią buveinių bei rūšių apsaugos būklę palaikančių tvarkymo priemonių, jų dažnumo ir terminų.

Gamtotvarkos priemonių Gaujos upės slėnyje (LTSAL0002) organizavimo pagrindas – LR aplinkos ministro 2014 m. liepos 11 d. įsakymu Nr. D1-601 patvirtintas Dieveniškių istorinio regioninio parko tvarkymo planas. Geriausios tvarkymo priemonės, būdai ir intensyvumas yra numatyti Gaujos upės slėnio priežiūros rekomendacijose, parengtose 2016 m. Valstybinei saugomų teritorijų tarnybai įgyvendinus projektą „*Europos ekologinio tinklo „Natura 2000“ teritorijų valdymo rekomendacijų parengimas*“ Nr. EEE-LT03-AM-01_TF-01-001.

15 lentelė. *Gaujos upės slėnis BAST miškuose inventorizuotų EB svarbos gamtinių buveinių būklės pagerinimui suprojektuotos gamtotvarkos priemonės*

Buveinės tipas ir pavadinimas	Buveinės būklė/ apsaugos tikslai	Kv.	Skl.	Skl. plotas, ha	Tvarkomas plotas, ha	Medyno rūšinė sudėtis	Amžius	Skalsumas	Augavietė	Paliekamas po kirtimo skalsumas	Kirtimo intensyvumas, proc.	Iškertamas tūris, m^3		Tūris m^3, 1 ha	Projektuojamos tvarkymo priemonės pavadinimas ir trumpas aprašymas**
												Iš 1 ha	sklype		
Dieveniškių girininkija															
4030 Viržynai	Bloga / atkurti palankią būklę	649	50	0,2	0,2	Miško laukymė			Nbl						**Reguliarus (kas 2 metai) buveinės šienavimas**, šalinant žolinę augaliją ir sumedėjusios augalijos (medžių ir krūmų) atžalas. Alternatyva – ekstensyvus avių ar ožkų ganymas (iki 0,8 sąlyg. galvijo/ha). Nušienautą biomasę pašalinti iš buveinės teritorijos.
5130 Kadagynai	Bloga / atkurti palankią būklę	649	27d.	2,4	0,7	Miško laukymė Pavieniai medžiai: 4P3B2J (40) 1E (50)			Ucl	0	100	5	4	5	**Biologinės įvairovės palaikymo miško kirtimai (medžių ir krūmų kirtimas).** Kirsti sumedėjusią augaliją, vėliau – atžalas. Buveinės būklei palaikyti ypač tinka ganymas (0,2 – 0,8 sąlyg. galvijo/ha). Galima ganyti arklius, avis, ožkas. Alternatyva ganymui arba kaip papildoma priemonė ganymui gali būti krūmų ir medžių atžalų kirtimas bei šienavimas kas 2 metai. Biomasę pašalinti iš teritorijos.
6230 *Rūšių turtingi briedgaurynai	Bloga / atkurti palankią būklę	649	27d.	2,4	1,4	Miško laukymė Pavieniai medžiai: 4P3B2J (40) 1E (50)			Ucl					5	**Nuolatinis ganymas arba reguliarus žolinės augalijos šienavimas kas 1–3 metai.** Nušienauta biomasė turi būti pašalinta iš teritorijos. Gerai buveinės struktūrai užtikrinti gali būti reikalingas reguliarus sumedėjusios augalijos atžalų kirtimas.
6410 Melvenynai	Bloga / atkurti palankią būklę	649	27d.	2,4	0,3	Miško laukymė Pavieniai medžiai: 4P3B2J (40) 1E (50)			Ucl					5	**Reguliarus buveinės šienavimas (kasmet).** Naudojant techniką siekti, kad būtų kuo mažiau pažeista buveinių struktūra (kupstuotumas, samanų danga), todėl palankiausias tvarkymo metodas – rankinis žolės pjovimas šlapesnėse vietose, sausesnėse – specialios technikos naudojimas. Darbai gali būti vykdomi visą sezoną (jei nėra saugomų rūšių ar grėsmės joms pakenkti), tačiau palankiausias laikas – augalų vegetacijos sezono antroji pusė. Nupjauta biomasė turi būti pašalinama iš buveinės. Jei nėra galimybių fitomasę pašalinti iš karto, išdžiovintas šienas gali būti sukrautas į kūgius ir išvežamas esant įšalui.

Buveinės tipas ir pavadinimas	Buveinės būklė/ apsaugos tikslai	Kv.	Skl.	Skl. plotas, ha	Tvarkomas plotas, ha	Medyno rūšinė sudėtis	Amžius	Skalsumas	Augavietė	Paliekamas po kirtimo skalsumas	Kirtimo intensyvumas, proc.	Iškertamas tūris, m^3		Tūris m^3, 1 ha	Projektuojamos tvarkymo priemonės pavadinimas ir trumpas aprašymas**
												Iš 1 ha	sklype		
Dieveniškių girininkija															
6430 Eutrofiniai aukštieji žolynai	Patenkinama / atkurti palankią būklę	649	41	0,6	0,6	Miško laukymė Pavieniai medžiai: 6J(50) 4J(30)			Ucl	0	100	5	3	5	**Biologinės įvairovės palaikymo miško kirtimai (medžių ir krūmų kritimas).** Kirsti sumedėjusią augaliją, vėliau – reguliariai (pagal poreikį) šienauti, šalinant sumedėjusios augalijos atžalas ir žolinę augaliją. Nušienauta biomasė turi būti pašalinta iš teritorijos.
6450 Aliuvinės pievos	Gera / išsaugoti palankią būklę	649	55	0,1	0,1	Miško pelkė			Pc						**Reguliarus buveinės šienavimas**, siekiant užtikrinti esamą būklę. Nušienauta biomasė turi būti pašalinta iš teritorijos.
7140 Tarpinės pelkės ir liūnai	Patenkinama / atkurti palankią būklę	649	36	0,5	0,5	Miško pelkė			Pc						**Reguliarus pelkės šienavimas**, šalinant žolinę augaliją ir sumedėjusios augalijos atžalas (vykdant priemonę turi būti išsaugoti beržai keružiai). Nušienauta biomasė turi būti pašalinta iš teritorijos.
7160 Nekalkingi šaltiniai ir šaltiniuotos pelkės	Patenkinama / atkurti palankią būklę	86	26	0,4	0,4	Miško pelkė			Pc						***Reguliarus (kas 2 metai) pelkės šienavimas**. Palankiausias tvarkymo būdas – rankinis žolinės augalijos pjovimas, kuris teritorijos sąlygomis turėtų būti vykdomas kartu su sumedėjusios augalijos atžalų šalinimu. Darbai gali būti vykdomi ištisus metus (jei nėra saugomų rūšių ar grėsmės joms pakenkti), tačiau palankiausias laikas – augalų vegetacijos sezono antroji pusė. Šienaujama taip, kad nebūtų pažeista būdinga samanų danga. Nupjauta biomasė turi būti pašalinta iš buveinės teritorijos. Jei nėra galimybės iškart išvešti biomsasės, išdžiovintas šienas gali būti sukrautas į krūvas buveinės pakraščiuose (vietose, kur nėra retų ir saugomų augalų rūšių) ir išvežamas esant įšalui.
		87	47d.	0,2	0,1	Miško pelkė			Pc						
		649	54d.	0,1	0,05	Miško pelkė			Pc						

Buveinės tipas ir pavadinimas	Buveinės būklė/ apsaugos tikslai	Kv.	Skl.	Skl. plotas, ha	Tvarkomas plotas, ha	Medyno rūšinė sudėtis	Amžius	Skalsumas	Augavietė	Paliekamas po kirtimo skalsumas	Kirtimo intensyvumas, proc.	Iškertamas tūris, m^3		Tūris m^3, 1 ha	Projektuojamos tvarkymo priemonės pavadinimas ir trumpas aprašymas**
												Iš 1 ha	sklype		
Dieveniškių girininkija															
7230 Šarmingos žemapelkės	Patenkinama / atkurti palankią būklę	87	47d.	0,2	0,1	Miško pelkė			Pc						**Reguliarus pelkės šienavimas**, šalinant žolinę augaliją ir sumedėjusios augalijos atžalas. Nukirsta biomasė turi būti pašalinta iš teritorijos.
		649	54d.	0,1	0,05	Miško pelkė			Pc						
Bendras plotas, kuriame suprojektuoti biologinės įvairovės palaikymo miško kirtimai (medžių ir krūmų kirtimas) – 1,3 ha; bendras iškertamas tūris –7 m^3.															
Bendras plotas, kuriame numatomas reguliarus žolinės augalijos šalinimas ir sumedėjusios augalijos atžalų kirtimas, siekiant palaikyti atviras pelkių ir pievų buveines – 4,5 ha.															

** Vadovaujantis BAST parengtomis EB svarbos gamtinių buveinių tvarkymo rekomendacijomis;*

*** Priemonės suprojektuotos vadovaujantis VSTT prie Aplinkos ministerijos projekto „Natura 2000 tinklo valdymo optimizavimas Lietuvoje“ metodinio – analitinio centro gamtosaugos eksperto N.Žitkevičiaus pateiktomis rekomendacijomis ir pasiūlymais.*



G.Kymantienės nuotr.

53 pav. Atvirų pelkių (*7230 Šarmingų žemapelkių*) buveinių palaikymas Gaujos upės slėnis BAST miškuose (Dieveniškių girininkijos 649 kv. 54 skl.)

16 lentelė. *Gaujos upės slėnis BAST miškuose esančių saugomų augalų buveinių, saugomų gyvūnų rūšių veisimosi ir (arba) maitinimosi vietų būklės atkūrimui/palaikymui suprojektuotos gamtotvarkos priemonės*

Kv.	Skl.	Sklypo plotas, ha	Tvarkymo plotas sklype, ha	Medyno rūšinė sudėtis	Amžius	Aukštis, m	Skersmuo, cm	Skalsumas	Augavietė	Projektuojamos tvarkymo priemonės pavadinimas ir trumpas aprašymas**	Miškų grupė	Paliekamas po kirtimo skalsumas	Kirtimo intensyvumas, proc.	Iškertamas tūris, m^3		Tūris m^3, 1 ha
														Iš 1 ha	sklype	
Dieveniškių girininkija																
Tvarkymo plotas Nr. 1 (*priemonės žvilgančiosios riestūnės ir šiaurinio auksinuko buveinių būklės pagerinimui*)																
86	26	0,4	0,4	Miško pelkė					Pc	**Atvirų pelkių buveinių palaikymas (reguliarus žolinės ir sumedėjusios augalijos šalinimas).** Medžiai, krūmai turi sudaryti > 2 – < 5 proc. buveinės ploto. Mozaikiškas šienavimas kas antrus metus; paliekami nešienauti plotai su *paprastosios gyvatžolės, snapučių* sąžalynais (konkrečias šienavimo vietas parenka Dieveniškių IRPD). Šienauti birželio mėn. arba nuo rugpjūčio 25 d., pageidautina atsargiai, rankiniu būdu. Biomasė turi būti pašalinama iš tvarkomo ploto.		0	100	0	0	0
87	47	0,2	0,2	Miško pelkė					Pc			0	100	0	0	0
649	54	0,1	0,1	Miško pelkė					Pc			0	100	0	0	0
Iš viso:			**0,7**											**0**	**0**	
Tvarkymo plotas Nr. 2 (*priemonės auksuotosios šaškytės buveinių būklės pagerinimui*) persidengiantis su Tvarkymo plotu Nr. 3* (*priemonės šiaurinio auksinuko buveinių būklės pagerinimui*)																
649	6d.	1,8	0,1	Miško laukymė Pavieniai medžiai: 7P3B(45)					Nbl	*Dalyje Tvarkymo ploto Nr.2 (649 kv. 6 (dalis), 27 (dalis), 29 (dalis), 34 (dalis; 3,1 ha), 35 (dalis), 39 (dalis; 0,1 ha) skl.; plotas – 4,3 ha)* suprojektuoti **biologinės įvairovės palaikymo miško kirtimai (medžių ir krūmų kirtimas).** Medžiai, krūmai neturi apimti daugiau nei 10 proc. ploto.	IIA	0	100	20	2	20

Kv.	Skl.	Sklypo plotas, ha	Tvarkymo plotas sklype, ha	Medyno rūšinė sudėtis	Amžius	Aukštis, m	Skersmuo, cm	Skalsumas	Augavietė	Projektuojamos tvarkymo priemonės pavadinimas ir trumpas aprašymas**	Miškų grupė	Paliekamas po kirtimo skalsumas	Kirtimo intensyvumas, proc.	Iškertamas tūris, m^3		Tūris m^3, 1 ha
														Iš 1 ha	sklype	
Dieveniškių girininkija																
649	27d.	2,4	0,4	Miško laukymė Pavieniai medžiai: 4P3B2J(40) 1E(50)					Ucl	Vėliau visame Tvarkymo plote Nr. 2 (5,1 ha) turi būti **atliekamas mozaikiškas šienavimas (kas antrus metus),** paliekant *pievinės miegalės* plotus (konkrečias šienavimo vietas parenka Dieveniškių IRPD). Šienauti birželio mėn., pageidautina atsargiai, rankiniu būdu. Nušienauta biomasė turi būti išvežama iš teritorijos. *Tvarkymo plote Nr. 3 (649 kv. 34 (dalis; 1,0 ha), 40 (dalis, 0,4 ha); sklypų plotas – 1,4 ha – persidengia su Tvarkymo plotu Nr. 2; 649 kv. 39 (dalis; 0,1 ha))* suprojektuoti **biologinės įvairovės palaikymo miško kirtimai (medžių ir krūmų kirtimas).** Medžiai, krūmai turi sudaryti > 2 – < 5 proc. buveinės ploto. Vėliau turi būti atliekamas **mozaikiškas šienavimas (kas antrus metus)**, paliekami nešienauti plotai su gyvatžolės, snapučių sąžalynais (konkrečias šienavimo vietas parenka Dieveniškių IRPD). Šienauti birželio mėn arba nuo rugpjūčio 25 d., pageidautina atsargiai, rankiniu būdu. Nušienauta biomasė turi būti išvežama iš teritorijos.	IIA	0	100	5	2	5
649	29d.	0,6	0,4	9J 1E +P, J Pom.: 10E(15), 2 m, 500/ha; trakas: Št, Kr, Šm, vid. tankumo	40 50	17 21	18 28	0,7	Ucl		IIA	0	100	190	76	190
649	34d.	3,4	3,1***	Miško laukymė Pavieniai medžiai: 6P1E2B1J(50)					Ucl		IIA	0	100	5	16	5
649	35d.	3,2	0,3	8P 1P 1B +J, B Trakas: Št, Kr, tankus	20 40 20	8 17 13	16 24 12	0,5	Lbl		IIA	0	100	60	18	60

Kv.	Skl.	Sklypo plotas, ha	Tvarkymo plotas sklype, ha	Medyno rūšinė sudėtis	Amžius	Aukštis, m	Skersmuo, cm	Skalsumas	Augavietė	Projektuojamos tvarkymo priemonės pavadinimas ir trumpas aprašymas**	Miškų grupė	Paliekamas po kirtimo skalsumas	Kirtimo intensyvumas, proc.	Iškertamas tūris, m^3		Tūris m^3, 1 ha
														Iš 1 ha	sklype	
Dieveniškių girininkija																
649	39d.	5,0	0,2	10J +J Trakas: Št, Kr, Iv, vid. tankumo	45	19	18	0,9	Pc		IIA	0	100	280	56	280
649	40d.	2,0	0,7***	Miško laukymė					Ucl	**Mozaikiškas šienavimas (kas antrus metus)**, paliekant *pievinės miegalės* plotus (konkrečias šienavimo vietas parenka Dieveniškių IRPD). Šienauti birželio mėn. arba nuo rugpjūčio 25 d., pageidautina atsargiai, rankiniu būdu. Nušienauta biomasė turi būti išvežama iš teritorijos.	IIA	0	100	0	0	0
Iš viso:			**5,2**												**170**	
Tvarkymo plotas Nr. 4 (*priemonės didžiojo auksinuko buveinių būklės pagerinimui*)*																
649	44d.	3,6	1,3	Miško laukymė Pavieniai medžiai: 10J(40) Trakas: Št, Kr, retas					Ucl	**Biologinės įvairovės palaikymo miško kirtimai (medžių ir krūmų kirtimas).** Medžiai, krūmai turi sudaryti ne daugiau 10 proc.rūšies buveinės ploto (ar gali nebūti visai jos). Vėliau visas Tvarkymo plotas Nr.4 turi būti mozaikiškai šienaujamas (kas antrus metus) birželio mėn. arba nuo rugpjūčio 25 d.. Šienavimo darbus atlikti atsargiai, rankiniu būdu. Šienaujant paliekamos stambialapių rugštynių rūšys (konkrečias šienavimo vietas parenka Dieveniškių IRPD). Nušienauta biomasė turi būti išvežama iš teritorijos.	IIA	0	100	5	7	5

Kv.	Skl.	Sklypo plotas, ha	Tvarkymo plotas sklype, ha	Medyno rūšinė sudėtis	Amžius	Aukštis, m	Skersmuo, cm	Skalsumas	Augavietė	Projektuojamos tvarkymo priemonės pavadinimas ir trumpas aprašymas**	Miškų grupė	Paliekamas po kirtimo skalsumas	Kirtimo intensyvumas, proc.	Iškertamas tūris, m^3		Tūris m^3, 1 ha
														Iš 1 ha	sklype	
Dieveniškių girininkija																
649	55	0,1	0,1	Miško pelkė					Pc	**Reguliarus (kas antrus metus) mozaikiškas pelkės šienavimas.** Šienavimo darbai turi būti atliekami birželio mėn. arba nuo rugpjūčio 25 d.. Šienaujama atsargiai, rankiniu būdu. Šienaujant paliekamos stambialapių rugštynių rūšys (konkrečias šienavimo vietas parenka Dieveniškių IRPD). Nušienauta biomasė turi būti išvežama iš teritorijos.		0	100	0	0	0
Iš viso:			**1,4**												**7**	
IŠ VISO:			**7,3*** **												**177**	

Bendras plotas, kuriame suprojektuotos gamtotvarkos priemonės, siekiant palaikyti atviras pelkių ir pievų buveines – 7,3 ha;

Bendras plotas, kuriame suprojektuoti biologinės įvairovės palaikymo miško kirtimai: 5,8 ha (bendras iškertamas tūris – 177 m^3);

d – taksacinio miško sklypo ploto dalis;

** Siekiant išsaugoti palankias buveinės sąlygas, griežtai draudžiama jose keisti hidrologinį režimą ir vandens lygį, reguliuoti upelių vagas, pažeisti slėnių pievas. Siekiant palaikyti palankias buveinės sąlygas, svarbu neleisti atviroms buveinėms apaugti sumedėjusia augalija – reikalingos palaikomosios gamtotvarkos priemonės – buveinės šienavimas, paliekant stambialapių rūgštynių (Rumex) augalus. Didžiojo auksinuko lervų vystymuisi šlapias pievas rekomenduojama ekstensyviai šienauti (galima ir ganyti), tačiau reikia palikti ir mažiau naudojamus plotus (aukštesnes žoles) suaugusiams individams. Šiauriniuose rūšies paplitimo arealuose, prie vandens telkinių pakrančių, patariama išlaikyti rūgštynės gudažolės (Rumex hydrolopathum) populiacijas drugių mitybinei bazei. Miškingose vietovėse įsikūrusioms individų populiacijoms naudingi nedidelio masto kirtimai, kadangi suformuojami atviri plotai, kuriuose gausu žiedinių augalų, tinkamų maitintis drugiui. Dėl šios priežasties plynas kirtavietes pelkėtose augavietėse rekomenduojama palikti savaiminiam atžėlimui. Šiaurinių auksinukų radavietėse skatinama šienauti pievas mozaikiniu būdu kas antri metai, rugpjūčio mėn.*

*** Priemonės suprojektuotos vadovaujantis VSTT prie Aplinkos ministerijos projekto „Natura 2000 tinklo valdymo optimizavimas Lietuvoje“ metodinio – analitinio centro gamtosaugos eksperto Nerijaus Žitkevičiaus pateiktomis rekomendacijomis ir pasiūlymais.*

**** Dalis Tvarkymo ploto Nr. 2 persidengia su Tvarkymo plotu Nr. 3 (649 kv. 34 sklypo dalis (1,0 ha) ir 649 kv. 40 sklypo dalis (0,3 ha)).*

17 lentelė. *Gaujos upės slėnis BAST miškuose suprojektuotos palaikomosios gamtotvarkos priemonės (atvirų pievų buveinių palaikymas)*

Kv.	Skl.	Sklypo plotas, ha	Tvarkymo plotas sklype, ha	Medyno rūšinė sudėtis	Augavietė	*Įgyvendintos gamtotvarkos priemonės, vadovaujantis Gaujos upės slėnio gamtotvarkos planu*	Projektuojamos tvarkymo priemonės pavadinimas ir trumpas aprašymas
Dieveniškių girininkija							
649	5	0,7	0,7	Miško laukymė Pavieniai medžiai: 7P(50)3B(40)	Lbl	*Pašalinta sumedėjusi augalija.*	**Atvirų pievų buveinių palaikymas (reguliarus žolinės ir sumedėjusios augalijos šalinimas).** Mozaikiškas šienavimas kas antrus metus; palikti nešienautus plotus su *paprastosios gyvatžolės, snapučių, stambialapių rūgštynių (Rumex), pievinės miegalės* sąžalynais (konkrečias šienavimo vietas parenka Dieveniškių IRPD). Šienauti birželio mėn. arba nuo rugpjūčio 25 d., pageidautina atsargiai, rankiniu būdu. Nušienautą biomasę išvežti iš teritorijos.
649	6d.	1,8	1,7	Miško laukymė Pavieniai medžiai: 7P3B(45)	Nbl	*Iškirsti ir pašalinti iš teritorijos medžiai ir krūmai, paliekant mažas medžių grupes, apimančias mažiau kaip 10 proc. teritorijos.*	
649	25	1,0	1,0	Miško laukymė Pavieniai medžiai: 6P2E2B (40)	Lcl	*Pašalinti medžiai ir krūmai, išsaugant palei upę augančius gluosnius (Salix).*	
649	40d.	2,0	1,1	Miško laukymė	Ucl	*Pašalinti medžiai ir krūmai, paliekant ne daugiau kaip 5 proc. ploto, apaugusio krūmais.*	
649	44d.	3,6	0,8	Miško laukymė Pavieniai medžiai: 10J(40) Trakas: Št, Kr, retas	Ucl	*Pašalinta sumedėjusi augalija, išlaikant gluosnių (Salix) ir kitų krūmų ne daugiau kaip 10 proc. zoną.*	
649	45d.	1,7	1,0	Miško laukymė Pavieniai medžiai: 10J(40)	Ucl	*Iškirsti ir pašalinti iš teritorijos medžiai ir krūmai, išsaugant kadagius.*	
Iš viso:			***6,3***				
Bendras plotas, kuriame numatoma palaikyti atviras pievų buveines, jas šienaujant – 6,3 ha.							

d – taksacinio miško sklypo ploto dalis

2.1.3. Suprojektuotos gamtotvarkos priemonės „Šveicarijos miškas“ BAST miškuose

Šveicarijos miško gamtotvarkos planas patvirtintas 2008 m. sausio 2 d. įsakymu Nr. D1-1 „*Dėl Šveicarijos miško gamtotvarkos plano patvirtinimo*“, siekiant atkurti ir palaikyti teritorijoje inventorizuotų EB svarbos gamtinių buveinių (*6410 Melvenynų, 6430 Eutrofinių aukštųjų žolynų, 6510 Šienaujamų mezofitų pievų, 7160 Nekalkingų šaltinių ir šaltiniuotų pelkių, 7230 Šarmingų žemapelkių*) palankią apsaugos būklę. Rudaminos upelio slėnio augalija priskirtina šlapių pievų ir kalkingų šaltiniuotų pelkių būdingoms bendrijoms. Nemaža dalis upelio salpoje bei jo slėnyje plytinčių plotų, ypač upelio aukštupyje, yra buvusios šienaujamos pievos, kuriose randama bene didžiausia augalų ir vabzdžių rūšių įvairovė. Čia ypatinga drugių faunos rūšinė sudėtis: rasti 2 Lietuvos raudonosios knygos atstovai (*šiaurinis auksinukas, rudaakis satyriukas*), į buveinių direktyvos II (*auksuotoji šaškytė*) ir IV (*akiuotasis satyras*) priedą įtrauktos rūšys. Šios teritorijos biologinės įvairovės išskirtinumą nulėmė didelė augalų bendrijų įvairovė bei savotiškos

mikroklimatinės sąlygos (stačiašlaitis upelio slėnis, šaltinių gausa). Didžiausią grėsmę slėnio botaninėms ir entomologinėms vertybėms kelia atvirų buveinių užaugimas mišku.

Vadovaujantis gamtotvarkos planu regioninio padalinio administruojamuose miškuose 2012 – 2016 m. buvo įgyvendintos pievų ir pelkių buveinių tvarkymo priemonės – biologinės įvairovės palaikymo miško kirtimais iš pelkių ir pievų buveinių buvo šalinama sumedėjusi augalija, buvo vykdomas reguliarus atžalų ir krūmų šalinimas. Atsižvelgiant į gamtotvarkos plano metu įgyvendintas gamtotvarkos priemones ir jų tęstinumo svarbą, į teritorijos gamtines vertybes (siekiant išsaugoti atviras EB svarbos pievų ir pelkių buveines, saugomų rūšių populiacijas) bei vadovaujantis Neries RPD pateiktais siūlymais, regioninio padalinio administruojamuose miškuose suprojektuotos palaikomosios gamtotvarkos priemonės – reguliarus (pagal poreikį) žolinės ir sumedėjusios augalijos šalinimas iš pelkių ir pievų buveinių (žr. 18 lentelę; 11 priedą). Atvirų vietų šienavimas neleidžia joms užželti, atliekų išvežimas mažina eutrofikaciją, padeda sustabdyti nendrių ir kitų žolių (pvz., pelkinės vingiorykštės (*Filipendula ulmaria*)) skverbimąsi. Šienavimo darbai turi būti atliekami vėlyvą vasarą (geriausia rugpjūčio pabaigoje) arba rudenį, kai saugomų augalų rūšys subrandina ir išbarsto sėklas. Šienavimo darbai turi būti atliekami rankiniu būdu (su trimeriais). Nušienauta biomasė turi būti pašalinama iš teritorijos.

Bendras plotas, kuriame suprojektuotos palaikomosios gamtotvarkos priemonės BAST Šveicarijos miškas – 5,1 ha (iš jų atvirų pievų buveinių palaikymas – 3,8 ha; pelkių buveinių palaikymas – 1,3 ha) (žr. 18 lentelę; 12 priedą).

Regioninio padalinio administruojamuose „Šveicarijos miškas“ BAST miškuose suprojektuotų gamtotvarkos priemonių lokalizacija pateikiama 12 priede.

Neries RPD siūlymu regioninis padalinys kas trejus metus turi organizuoti BAST Šveicarijos miške neteisėtai išpiltų šiukšlių surinkimą ir išvežimą iš teritorijos. Vietose, kur šie pažeidimai pasikartoja dažniausiai, regioninis padalinys turi įrengti stendus, raginančius atsisakyti neteisėto šiukšlinimo, informuojančius apie saugomas gamtos vertybes, šiukšlių žalą miško ekosistemai ir jo estetiniams resursams.

Šveicarijos miškas BAST suprojektuotų gamtotvarkos priemonių įgyvendinimą koordinuoja Neries RPD. Ji atsakinga už teritorijos EB svarbos gamtinių buveinių ir rūšių palankios apsaugos būklės užtikrinimą ir kitų saugomų gamtos vertybių priežiūrą.

Įgyvendindamas „Šveicarijos miškas“ BAST miškuose suprojektuotas palaikomąsias gamtotvarkos priemones, regioninis padalinys bendradarbiaus su Neries RPD specialistais, kurie pagal kompetenciją konsultuos dėl buveinių būklės palaikymo darbų metodų, terminų, technikos naudojimo ir konkrečių darbų vietų, kad jais nebūtų pakenkta saugomiems augalams ir gyvūnams.

18 lentelė. *Šveicarijos miškas BAST suprojektuotos palaikomosios gamtotvarkos priemonės (atvirų pievų ir pelkių buveinių palaikymas)*

Kv.	Skl.	Sklypo plotas, ha	Tvarkymo plotas sklype, ha	Medyno rūšinė sudėtis	Augavietė	*Įgyvendintos gamtotvarkos priemonės, vadovaujantis BAST Šveicarijos miškas gamtotvarkos planu*	Projektuojamos tvarkymo priemonės pavadinimas ir trumpas aprašymas
Migūnų girininkija							
125	7	0,6	0,6	Miško pelkė Pavieniai medžiai:6E(70) 3P(80) 1J(70)	Pc	*2012 -2016 m. iškirsti ir pašalinti iš teritorijos medžiai ir krūmai, siekiant Rudaminos upės slėnyje palaikyti pievų ir pelkių buveinių tipišką struktūrą, (reguliuojant savaminį užžėlimą).*	**Atvirų pievų ir pelkių buveinių palaikymas (reguliarus žolinės ir sumedėjusios augalijos šalinimas).** Mozaikiškas šienavimas kas antrus metus (konkrečias šienavimo vietas parenka Neries RPD). Šienauti rugpjūčio pabaigoje arba rudens pradžioje, pageidautina atsargiai, rankiniu būdu. Nušienautą biomasę išvežti iš teritorijos.
125	10	0,2	0,2	Miško pelkė Pavieniai medžiai: 8E2B(70)	Pc		
125	14	0,5	0,5	Miško pelkė	Pc		
126	20*	0,5	0,1	4E(35) 4B(30) 2J(30) 0,5 skals. Trakas: Št, Kr, tankus **Int. 0,1 ha – aikštė**	Udl		
126	23d.	1,4	0,7	Miško laukymė Pavieniai medžiai: 6B(55) 2J(50) 1Bt1Gl(35) Trakas: Kr, Št, tankus	Udl		
604	3	0,7	0,7	Miško laukymė Pavieniai medžiai: 10E(50) Trakas: Št, vidut. tankumo	Udp		
604	8	2,2	2,2	Miško laukymė Pavieniai medžiai: 7J(50) 2Bt1B(30) Trakas: Št, Kr, vidut. tankumo	Lcp		
605	1*	0,3	0,05	4P(30) 1P1E(50) 3Bt1D(30) 0,4 skals. Trakas: Kr, Št, vidut. Tankumo; **Int. 0,05 ha – aikštė**	Ncp		
Iš viso:			***5,1 ha***				
Bendras plotas, kuriame numatoma palaikyti atviras pievų buveines, jas šienaujant – 5,1 ha.							

d – taksacinio miško sklypo ploto dalis;

** Šienauti sklype inventorizacijos metu išskirtą miško aikštelę*

2.2. Suprojektuotos gamtotvarkos priemonės, vadovaujantis saugomų rūšių apsaugos veiksmų planais

2.2.1. Rūdninkų viržynų vėjalandės šilagėlės (*Pulsatilla patens*) apsaugos veiksmų planas

Teritorija yra Vilniaus apskrities Šalčininkų raj. savivaldybėje, Pabarės seniūnijoje, Rūdninkų girioje (žr. 54 pav.). Teritorija apima Girios girininkijos 76 kv.4, 5, 6 sklypus, 77 kv. 4 sklypą, 97 kv. 1-4, 5 (dalis) sklypus ir 98 kv. 1 sklypą (tvarkomos teritorijos plotas – **46,2 ha**). Teritorija patenka į Rūdninkų girios biosferos poligoną, kurio ribos patvirtintos LR aplinkos ministro 2004 m. gruodžio 10 d. įsakymu Nr. D1–629.

Teritorija priklauso BAST „Rūdninkų viržynai“ (LTSAL0013), kuri LR aplinkos ministro 2021 m. kovo 24 d. įsakymu Nr. D1-166 įtraukta į Buveinių apsaugai svarbių teritorijų sąrašą, patvirtintą LR aplinkos ministro 2018 m. balandžio 19 d. įsakymu Nr. D1-317 „*Dėl buveinių apsaugai svarbių teritorijų nustatymo*“. BAST Rūdninkų viržynai steigimo tikslas – išsaugoti *vėjalandės šilagėlės* (*Pulsatilla patens*) augavietes ir EB svarbos gamtines buveines: *2330 Nesusivėrusias žemynines smiltpieves* ir *4030 Viržynus*.

BAST Rūdninkų giria ir Rūdninkų girios biosferos poligono, kuriuose yra tvarkoma teritorija, priežiūra priskirta Dieveniškių IRPD.

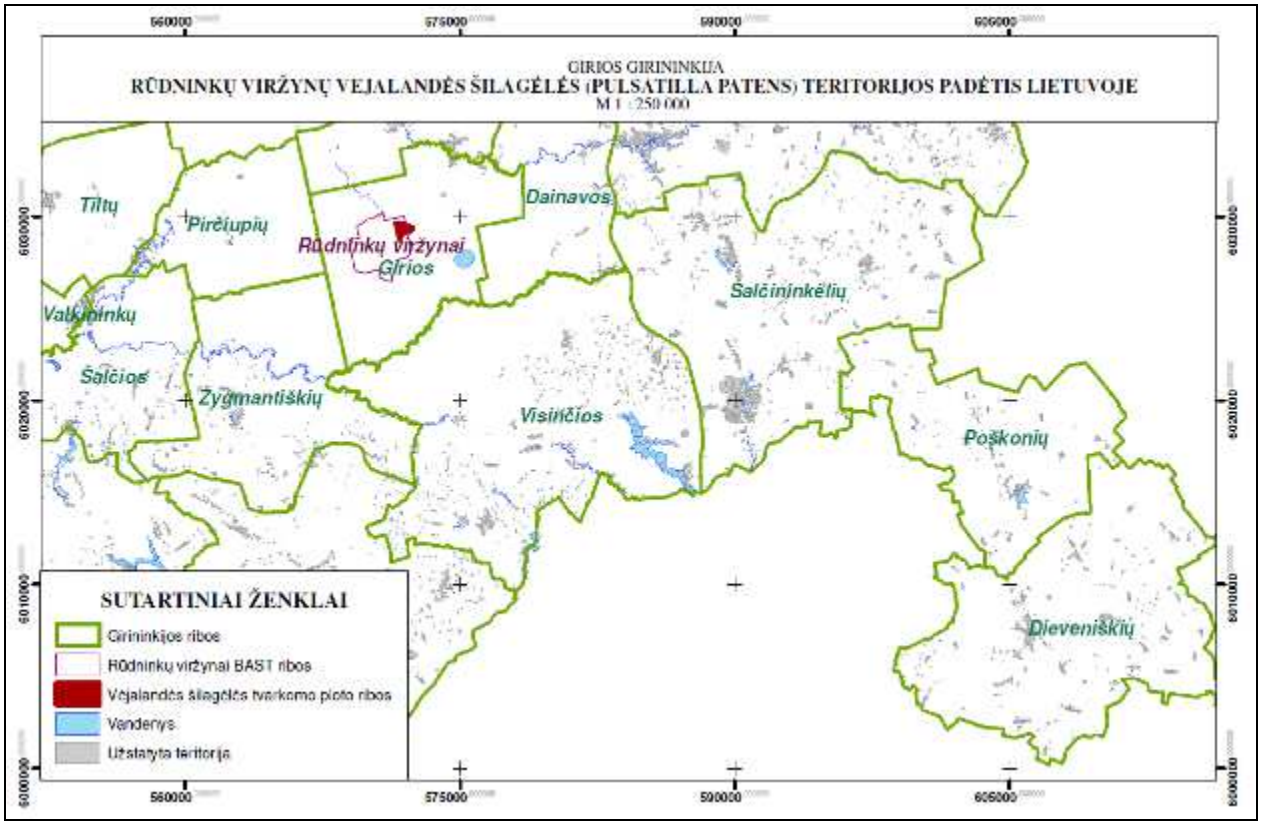

54 pav. Vėjalandės šilagėlės teritorijos padėtis Lietuvoje ir Šalčininkų raj. savivaldybės teritorijoje

Vėjalandė šilagėlė įtraukta į EB svarbos gyvūnų ir augalų rūšių, kurioms reikalinga griežta apsauga, sąrašą, patvirtintą LR aplinkos ministro 2001 m. gruodžio 12 d. įsakymu Nr. 592 (paskutinė redakcija 2018-06-26), į LR saugomų gyvūnų, augalų ir grybų rūšių sąrašą, patvirtintą LR aplinkos ministro 2003 m. spalio 13 d. įsakymu Nr. 504 „Dėl Lietuvos Respublikos saugomų gyvūnų, augalų ir grybų rūšių sąrašo patvirtinimo“ (paskutinė redakcija – 2020-06-09).

Teritorijos biologinės (laukinės augalijos) ypatybės. Teritorijoje vyrauja atviri viržynai, priklausantys EB svarbos buveinių tipui – *4030 Viržynai*, tarp kurių nedideliais plotais įsiterpia *2330 Nesusivėrusios žemyninės smiltpievės*. Vėjalandės šilagėlės (*Pulsatilla patens*) populiacija tvarkomoje Rūdninkų viržynų teritorijoje gana didelė – ją sudaro apie 300 individų. Augalai išsiskiria didele morfologinių ir genetinių požymių įvairove. Ši populiacija labai svarbi rūšies įvairovės apsaugai Lietuvoje. Siekiant išsaugoti savitą ir svarbią rūšies populiaciją, būtina imtis buveinės tvarkymo darbų. Tvarkomoje teritorijoje gana gausi smiltyninio gvazdiko (*Dianthus arenarius*), kuris įrašytas į LR saugomų gyvūnų, augalų ir grybų rūšių sąrašą, populiacija. Teritorijoje aptinkami augalai priklauso smiltyninio gvazdiko borusiniam porūšiui (*Dianthus arenarius* subsp. *borussicus*).

Rūšies apsaugos veiksmų plano tikslai – išsaugoti gyvybingą vėjalandės šilagėlės populiaciją Rūdninkų girioje. *Veiksmų plano uždavinys* – biotechninių priemonių pagalba atkurti vėjalandei šilagėlei palankias buveinės sąlygas.

Rūšies apsaugos veiksmų plano uždaviniams įgyvendinti išskirtas **Tvarkymo plotas Nr. 1** (*Girios girininkijos 76 kv. 4–6 skl., 77 kv. 4 skl., 97 kv. 1–3, 5 (dalis) skl. ir 98 kv. 1 skl.; bendras užimamas plotas – 46,2 ha*), kuriame suprojektuotos gamtosauginės tvarkymo priemonės (vykdytojai darbus privalo derinti su Juozo Vitkaus inžinerinio bataliono administracija, nes teritorijoje gali būti pavojingų sprogmenų) (žr. 20 lentelę; 13 priedą):

1 priemonė. Tvarkymo plote Nr. 1 suprojektuoti biologinės įvairovės palaikymo miško kirtimai – reguliarus (pagal poreikį) krūmų ardo lapuočių šalinimas (žr. 20 lentelę; 13 priedą). Krūmai (šaltekšniai) ir jauni lapuočių medeliai (beržai, drebulės ir kt.) kertami kirviu arba pjaunami motopjūklu žiemą, susidarius sniego dangai ir (arba) nuolatiniam įšalui, geriausia lapkričio–sausio mėn. Pavieniai, grupių nesudarantys ir daugiau kaip 10 m aukščio beržai gali būti palikti. Nupjauti ar nukirsti krūmai ir medeliai su visomis nenugenėtomis šakomis turi būti pašalinami (išnešami) iš tvarkomo ploto, ir išgabenami iš Rūdninkų girios biosferos poligono teritorijos. Nukirsti lapuočiai ir jų šakos turi būti utilizuojami LR teisės aktų numatyta tvarka. Sukrauti į krūvas ir palikti arba deginti nupjautus krūmus ir medelius tvarkymo plote, už jo ribų esančioje BAST teritorijoje ir gretimuose plotuose negalima. Tvarkymo plote turi būti kertami visi šalintini krūmai ir lapuočiai medeliai.

2 priemonė. Tvarkymo plote Nr. 1 suprojektuoti biologinės įvairovės palaikymo miško kirtimai – reguliarus (pagal poreikį) pušies medelių kirtimas (žr. 20 lentelę; 13 priedą). Tvarkymo plote gausėja priaugančių jaunų pušų, kurios per tam tikrą laiką gali sudaryti ūksmę vėjalandei šilagėlei ir pakenkti teritorijoje esančioms EB svarbos buveinėms – *4030 Viržynams* ir *2330 Nesusivėrusioms žemyninėms smiltpievėms*. Jaunos pušys kertamos kirviu arba pjaunamos benzopjūklu žiemą, susidarius sniego dangai ir (arba) nuolatiniam įšalui, geriausia lapkričio–sausio mėn. Nupjauti medeliai išnešami iš tvarkomo ploto ribų. Kartu pašalinamos visos šakos. Nukirstos pušys ir jų šakos turi būti utilizuojamos LR teisės aktų numatyta tvarka. Sukrauti į krūvas ir palikti arba deginti nupjautų šakų tvarkymo plote, už jo ribų esančioje BAST teritorijoje ir gretimuose plotuose negalima, juos būtina išgabenti BAST ir Rūdninkų girios biosferos poligono teritorijos ribų.

3 priemonė. Tvarkymo plote Nr. 1, taip pat atkuriamosiose vietose (Nr. 1–4) rauti ir šalinti viržius (žr. 20 lentelę; 13 priedą). Rudenį (geriausia spalio mėn.) rauti populiacijos atkūrimo ir palaikymo vietose suvešėjusius šilinius viržius, kurie sudaro stiprią konkurenciją vėjalandėms šilagėlėms ir slopina jų dauginimąsi. Keturiose atkūrimo vietose (Nr. 1-4) aplink vėjalandės šilagėlės sąžalyną 50 m spinduliu išraunami šiliniai viržiai. Bendras atkuriamųjų vietų plotas – 3,1 ha (žr. 20 lentelę; 13 priedą). Viržiai raunami rankomis, esant reikalui, šaknis galima pakirsti kastuvu arba kirviu. Išrauti viržiai surenkami ir pašalinami iš tvarkomos teritorijos, BAST ir Rūdninkų girios biosferos poligono teritorijos ribų. Sukrauti į krūvas ir palikti arba deginti viržius tvarkymo plote negalima. Išrautus viržius reikia utilizuoti LR teisės aktų numatyta tvarka. Pašalinus viržius, turėtų paspartėti savaiminis šilagėlių atsinaujinimas sėklomis.

4 priemonė. Tvarkymo plote Nr. 1, taip pat atkuriamosiose vietose (Nr. 1–4) šalinti samanas ir nuokritas (žr. 20 lentelę; 13 priedą). Samanų ir nuokritų danga yra svarbiausi veiksniai, stabdantys vėjalandės šilagėlės sėklų įsiskverbimą į dirvožemį ir dygimą. Susidarius ištisinei samanų ir nuokritų dangai (dabar buveinėje samanų danga yra apie 5 cm storio), vėjalandžių šilagėlių dauginimasis sėklomis visiškai nevyksta, o generatyvinės stadijos augalai menkai žydi arba didelė dalis žiedų neišsiskleidžia. Samanų ir nuokritų šalinimas vykdomas keturiose atkūrimo vietose (Nr. 1-4) aplink vėjalandės šilagėlės sąžalyną 50 m spinduliu, prieš tai išrovus šilinius viržius (žr. 3 priemonę). Bendras atkuriamųjų vietų plotas – 3,1 ha (žr. 20 lentelę; 13 priedą). Samanų ir nuokritų šalinimas turi būti vykdomas rudenį (geriausia spalio mėn.). Samanos ir nuokritos sugrėbiamos metaliniu grėbliu. Sugrėbtos samanos ir nuokritos turi būti išneštos iš tvarkomo ploto ribų ir išgabentos iš Rūdninkų girios biosferos poligono teritorijos ribų. Sukrauti į krūvas ir palikti arba deginti sugrėbtas nuokritas tvarkymo plote, už jo ribų esančioje BAST teritorijoje ir gretimuose plotuose negalima. Jas reikia utilizuoti LR teisės aktų numatyta tvarka.

Bendras plotas, kuriame suprojektuoti biologinės įvairovės palaikymo miško kirtimai (medžių ir krūmų kirtimas), siekiant palaikyti gerą vėjalandės šilagėlės buveinių apsaugos būklę – 46,2 ha; bendras iškertamas tūris – 722 m^3) (žr. 20 lentelę; 13 priedą). ***Bendras plotas, kuriame numatomas reguliarus (pagal poreikį) viržių, samanų bei nuokritų šalinimas – 3,1 ha*** (žr. 19 lentelę; 13 priedą).

Suprojektuotų gamtotvarkos priemonių lokalizacija regioninio padalinio administruojamuose BAST Rūdninkų viržynai miškuose pateikiama 13 priede.

Įgyvendindamas Rūdninkų viržynų BAST miškuose vėjalandės šilagėlės buveinių apsaugos būklės pagerinimui skirtas gamtotvarkos priemones, regioninis padalinys bendradarbiaus su Dieveniškių IRPD, kuri pagal kompetenciją konsultuos dėl tinkamiausių palankią buveinių bei rūšių apsaugos būklę palaikančių tvarkymo priemonių, jų dažnumo ir terminų.

Gamtotvarkos priemonių įgyvendinimui vėjalandės šilagėlės (Pulsatilla patens) buveinėje Rūdninkų viržynuose (LTSAL0013) pagrindas LR aplinkos ministro 2004 m. gruodžio 10 d. įsakymu Nr. D1-629 patvirtinti Rūdninkų girios biosferos poligono nuostatai ir LR aplinkos ministro 2021 m. kovo 24 d. įsakymu Nr. D1-166 "Dėl Lietuvos Respublikos aplinkos ministro 2018 m. balandžio 19 d. įsakymo Nr. D1-317 „Dėl buveinių apsaugai svarbių teritorijų nustatymo" pakeitimo" patvirtinti BAST Rūdninkų viržynai EB svarbos gamtinių buveinių ir saugomų rūšių (*Pulsatilla patens*) apsaugos tikslai.

19 lentelė. *Suprojektuotos palaikomosios gamtotvarkos priemonės, siekiant išsaugoti ir (ar) pagausinti vėjalandės šilagėlės populiaciją numatytose jų atkūrimo ir palaikymo vietose (Nr. 1-4)*

Kv.	Skl.	Sklypo plotas, ha	Tvarkymo plotas sklype, ha	Medyno rūšinė sudėtis	Auga-vietė	Suprojektuotų gamtotvarkos priemonių trumpas aprašymas
Girios girininkija						
Vėjalandės šilagėlės populiacijos atkūrimo ir palaikymo vieta Nr. 1-2						
97	3d.	9,8	1,6	Miško aikštė: auga 10P(5) 1m, 500/ha Pavieniai medžiai: 10P(30)	Nal	**Viržių šalinimas.** Vėjalandės šilagėlės populiacijos atkūrimo ir palaikymo vietose rudenį (geriausia spalio mėn.) pagal poreikį rauti suvešėjusius šilinius viržius. **Samanų ir nuokritų šalinimas** pagal poreikį turi būti vykdomas rudenį, geriausia spalio mėn. Samanos ir nuokritos sugrėbiamos metaliniu grėbliu. Sugrėbtos samanos ir nuokritos turi būti išneštos iš tvarkomo ploto ribų ir išgabentos iš tvarkomos teritorijos.
Iš viso:			***1,6***			
Vėjalandės šilagėlės populiacijos atkūrimo ir palaikymo vieta Nr. 3						
76	6d.	1,1	0,1	Miško aikštė: auga 10P(15) 2m, 1500/ha Pavieniai medžiai: 10P(25)	Nal	**Viržių šalinimas.** Vėjalandės šilagėlės populiacijos atkūrimo ir palaikymo vietose rudenį (geriausia spalio mėn.) pagal poreikį rauti suvešėjusius šilinius viržius. **Samanų ir nuokritų šalinimas** pagal poreikį turi būti vykdomas rudenį, geriausia spalio mėn. Samanos ir nuokritos sugrėbiamos metaliniu grėbliu. Sugrėbtos samanos ir nuokritos turi būti išneštos iš tvarkomo ploto ribų ir išgabentos iš tvarkomos teritorijos.
77	4d.	3,6	0,05	Miško laukymė Pavieniai medžiai: 10P(25)	Nal	
97	3d.	9,8	0,1	Miško aikštė: auga 10P(5) 1m, 500/ha Pavieniai medžiai: 10P(30)	Nal	

Kv.	Skl.	Sklypo plotas, ha	Tvarkymo plotas sklype, ha	Medyno rūšinė sudėtis	Auga-vietė	Suprojektuotų gamtotvarkos priemonių trumpas aprašymas
98	1d.	5,8	0,5	Miško laukymė Pavieniai medžiai: 10P(40)	Nal	
Iš viso:			***0,75***			
Vėjalandės šilagėlės populiacijos atkūrimo ir palaikymo vieta Nr. 4						
97	3d.	9,8	0,05	Miško aikštė: auga 10P(5) 1m, 500/ha Pavieniai medžiai: 10P(30)	Nal	**Viržių šalinimas.** Vėjalandės šilagėlės populiacijos atkūrimo ir palaikymo vietose rudenį (geriausia spalio mėn.) pagal poreikį rauti suvešėjusius šilinius viržius. **Samanų ir nuokritų šalinimas** pagal poreikį turi būti vykdomas rudenį, geriausia spalio mėn. Samanos ir nuokritos sugrėbiamos metaliniu grėbliu. Sugrėbtos samanos ir nuokritos turi būti išneštos iš tvarkomo ploto ribų ir išgabentos iš tvarkomos teritorijos.
98	1d.	5,8	0,7	Miško laukymė Pavieniai medžiai: 10P(40)	Nal	
Iš viso:			***0,75***			
IŠ VISO:			***3,1***			

d – taksacinio miško sklypo ploto dalis

20 lentelė. *Suprojektuotos gamtotvarkos priemonės, siekiant išsaugoti ir (arba) pagausinti vėjalandės šilagėlės populiaciją regioninio padalinio administruojamų BAST Rūdninkų viržynai miškų teritorijoje*

Kv.	Skl.	Sklypo plotas, ha	Tvarkymo plotas sklype, ha	Medyno rūšinė sudėtis	Amžius	Skalsumas	Augavietė	Suprojektuotų gamtotvarkos priemonių trumpas aprašymas	Paliekamas po kirtimo skalsumas	Kirtimo intensyvumas, proc.	Iškertamas tūris, m^3		Tūris m^3, 1 ha
											Iš 1 ha	sklype	
Girios girininkija													
Tvarkymo plotas Nr. 1													
76	4	6,1	6,1	7P 3P Pom.: 10P(15), 3m, 2500/ha Trakas: Kd, retas	25 45	0,4	Nal	**Biologinės įvairovės palaikymo miško kirtimai (medžių ir krūmų šalinimas).** Reguliariai (pagal poreikį) šalinti sumedėjusią augaliją. Kirtimo darbus atlikti kirviu arba motopjūklu žiemą, susidarius sniego dangai ir (arba) nuolatiniam įšalui, geriausia lapkričio–sausio mėn. Nukirsta biomasė turi būti pašalinama iš tvarkomos teritorijos ribų. **Viržių šalinimas.** Vėjalandės šilagėlės populiacijos atkūrimo ir palaikymo vietose rudenį (geriausia spalio mėn.) pagal poreikį rauti suvešėjusius šilinius viržius. **Samanų ir nuokritų šalinimas** pagal poreikį turi būti vykdomas rudenį, geriausia spalio mėn. Samanos ir nuokritos sugrėbiamos metaliniu grėbliu. Sugrėbtos samanos ir nuokritos turi būti išneštos iš tvarkomo ploto ribų ir išgabentos iš tvarkomos teritorijos.	0	100	45	275	45
76	5	12,7	12,7	Miško aikštė: auga 10P(15) 2m, 1000/ha Pavieniai medžiai: 10P(25)			Nal		0	100	20	254	20
76	6	1,1	1,1	Miško aikštė: auga 10P(15) 2m, 1500/ha Pavieniai medžiai: 10P(25)			Nal		0	100	10	11	10
77	4	3,6	3,6	Miško laukymė Pavieniai medžiai: 10P(25)			Nal		0	100	3	11	3
97	1	0,6	0,6	Miško aikštė: auga 10P(5) 1m, 500/ha Pavieniai medžiai: 10P(25)			Nal		0	100	10	6	10
97	2	5,4	5,4	Miško aikštė: auga 10P(10) 2m, 2000/ha Pavieniai medžiai: 10P(30) Trakas: kd, retas			Nal		0	100	5	27	5
97	3	9,8	9,8	Miško aikštė: auga 10P(5) 1m, 500/ha Pavieniai medžiai: 10P(30)			Nal		0	100	3	29	3

Kv.	Skl.	Sklypo plotas, ha	Tvarkymo plotas sklype, ha	Medyno rūšinė sudėtis	Amžius	Skalsumas	Augavietė	Suprojektuotų gamtotvarkos priemonių trumpas aprašymas	Paliekamas po kirtimo skalsumas	Kirtimo intensyvumas, proc.	Iškertamas tūris, m^3		Tūris m^3, 1 ha
											Iš 1 ha	sklype	
97	5d.	16,1	1,1	Miško aikštė: auga 10P(5) 1 m, 1000/ha Pavieniai medžiai: 9P1D(30)			Nal		0	100	20	22	20
98	1	5,8	5,8	Miško laukymė Pavieniai medžiai: 10P(40)			Nal		0	100	15	87	15
Iš viso:			***46,2***									**722**	
Bendras plotas, kuriame suprojektuoti biologinės įvairovės palaikymo miško kirtimai – 46,2 ha; bendras iškertamas tūris –722 m^3.													

d – taksacinio miško sklypo ploto dalis

2.2.2. Rūdninkų girios tetervino (*Tetrao tetrix*) apsaugos veiksmų planas

Rūdninkų girios tetervino (*Tetrao tetrix*) apsaugos 2021–2023 m. veiksmų planas patvirtintas VSTT prie Aplinkos ministerijos direktoriaus 2021 m. liepos 29 d. įsakymu Nr. V-166. Teritorija yra Šalčininkų raj. savivaldybės šiaurvakarinėje dalyje, Pabarės seniūnijoje Rūdninkų girioje (žr. 55 pav.). Teritorija patenka į Rūdninkų girios biosferos poligone išskirtą tetervino tuokvietę ir šios paukščių rūšies maitinimosi zoną. Teritorija ypač svarbi Rūdninkų girios PAST (LTSALB002) tikslinės rūšies – tetervino – apsaugai. Čia veisimosi metu sutinkama iki 50 proc. Rūdninkų girioje perinčios rūšies populiacijos. Teritorija taip pat priklauso buveinių apsaugai svarbiai teritorijai – BAST „Rūdninkų viržynai“ (LTSAL0013).

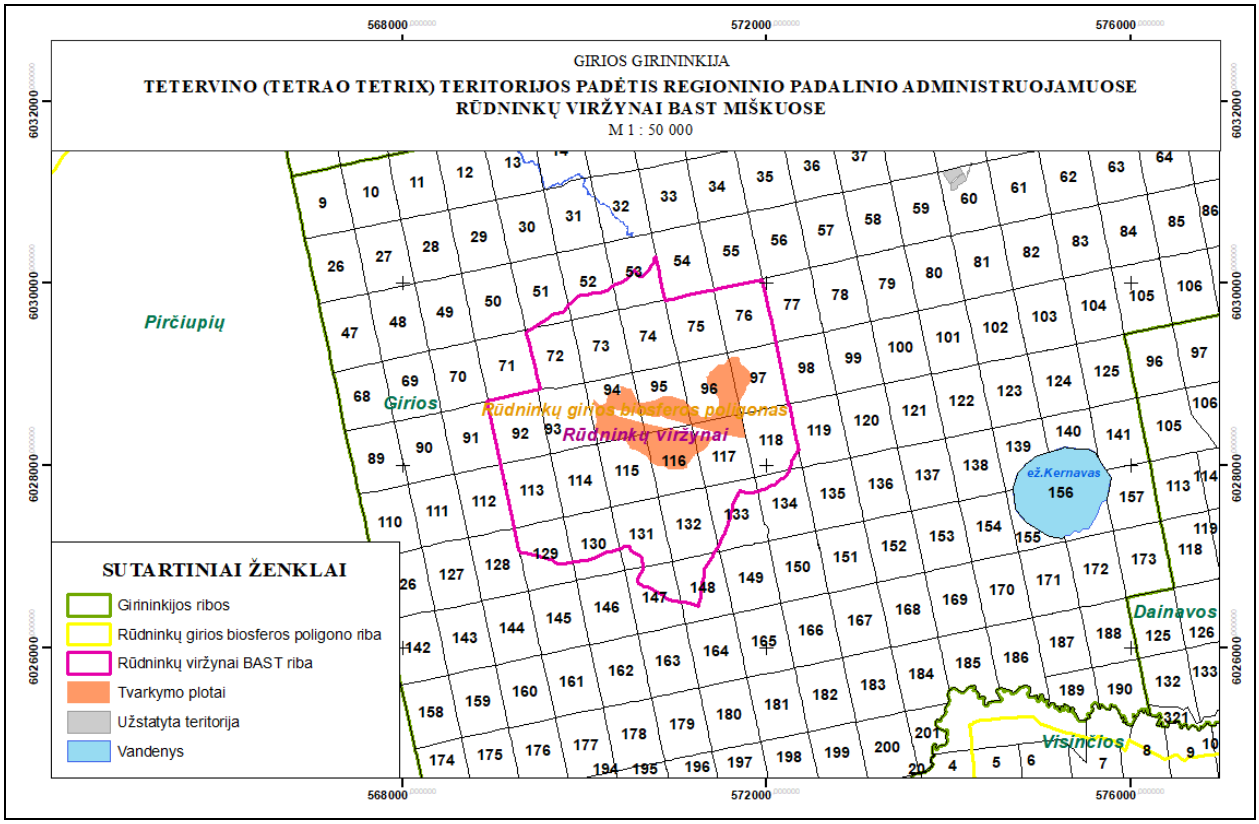

55 pav. Teritorijos padėtis BAST Rūdninkų viržynai

Visa teritorija priskirta miško paskirties žemei (miško žemei ir ne miško žemei). Miško žemė priskirta ūkinių (IV) ir apsauginių (III) miškų grupėms, tačiau joje nevykdomas ūkininkavimas. Teritorijoje yra tik neapaugusi mišku ir nenaudojama miško žemė. Šiuo metu visoje teritorijoje regioninis padalinys nevykdo jokios ūkinės veiklos, nes esančius sklypus įsipareigojo saugoti pagal FSC (*Forest Stewardship Council*) miškų sertifikavimo standarto reikalavimus (žr. 18 priedą „*Regioninio padalinio administruojamuose miškuose išskirtų reprezentatyvių sklypų sąrašas*“).

Laukinės augalijos ypatybės. Teritorijoje aptiktos į LR saugomų gyvūnų, augalų ir grybų rūšių sąrašą, patvirtintą LR aplinkos ministro 2003 m. spalio 13 d. įsakymu Nr. 504 „*Dėl*

Lietuvos Respublikos saugomų gyvūnų, augalų ir grybų rūšių sąrašo patvirtinimo“ (toliau – Saugomų rūšių sąrašas), įrašytos šios augalų rūšys: **vėjalandė šilagėlė** (*Pulsatilla patens*), **žalsvoji naktižiedė** (*Silene chlorantha*), **šiurkščioji vanagutė** (*Pilosella echioides*). Gamtos tyrimų centras 2013 m. teritorijoje atliko EB svarbos gamtinių buveinių ištisinę inventorizaciją. Teritorijoje nustatytas EB svarbos gamtinių buveinių tipas – *4030 Viržynai* (žr. 56 pav.)



56 pav. EB svarbos gamtinė buveinė – *4030 Viržynai* (Girios girininkija)

Laukinės gyvūnijos ypatybės. Teritorijoje aptikta **geltonmargė meškutė** (*Hyphoraia aulica*), įtraukta į Saugomų rūšių sąrašą. Teritorijoje taip pat aptinkamos į Paukščių apsaugai svarbių teritorijų sąrašą, patvirtintą LR aplinkos ministro 2014 m. gegužės 29 d. įsakymu Nr. D1-281 „*Dėl Paukščių apsaugai svarbių teritorijų nustatymo*“, įrašytos paukščių rūšys: **lygutė** (*Lullula arborea*) ir **dirvoninis kalviukas** (*Anthus campestris*).

Tetervino perinčios populiacijos gausa teritorijoje atskirais metais svyruoja gana ženkliai. Tai susiję su patinų nevienodu aktyvumu tuokvietėse atskirais metais. Jų gausa 2000–2009 m. svyruodavo nuo 11 iki 21 patino, tačiau paskutiniais – 2015 ir 2016 m. čia vienu metu aptiktų patinų maksimalus skaičius siekė tik 5 individus. Tai susiję su buveinių pokyčiais teritorijoje, t.y. jos užaugimu sumedėjusia augalija (patinai pavieniui pasklido po aplinkines atviras teritorijas).



57 pav. Tetervinų tuokvietės BAST Rūdninkų viržynai (Girios girininkija)

Veiksmų plano tikslas – atkurti ir išlaikyti palankią buveinės būklę, tinkančią ilgalaikiam tetervino veisimuisi ir maitinimuisi, teritorijoje. *Veiksmų plano uždavinys* – biotechninėmis priemonėmis atkurti ir išsaugoti tetervinui tinkamų buveinių būklę.

Rūšies apsaugos veiksmų plano uždaviniams įgyvendinti Girios girininkijos miškų teritorijoje išskirti **Tvarkymo plotai Nr. 1–4**, kuriuose suprojektuotos gamtotvarkos priemonės (vykdytojai darbus privalo derinti su Juozo Vitkaus inžinerinio bataliono administracija, nes teritorijoje gali būti pavojingų sprogmenų) (žr. 22 lentelę; 14 priedą):

1 priemonė. Suprojektuoti biologinės įvairovės palaikymo miško kirtimai (medžių ir krūmų kirtimas) Tvarkymo plotuose Nr. 1–4 (žr. 22 lentelę; 14 priedą). Prieš 30 m. naudoto karinio poligono viržynai palaipsniui apauginėja pušimis ir skurdžiais beržais bei drebulėmis. Norint sudaryti tetervinams palankias tuokvietės sąlygas, būtina atverti viržynų plotus (reikia iškirsti sumedėjusią augaliją, atkuriant atviras erdves). Įgyvendinant priemonę, sumedėjusi augalija turi būti kertama lapkričio mėn. – vasario mėn., tik esant nuolatiniam įšalui (išskyrus, kai tokios sąlygos priemonės įgyvendinimo metais nesusidaro), tvarkymo plotuose Nr. 1–4 (žr. 22 lentelę; 14 priedą). Tvarkymo plotuose Nr. 1–4 turi būti iškertami visi krūmai ir medžiai, išskyrus beržus, storesnius kaip 15 cm skersmens krūtinės aukštyje. Kad būtų nepažeistos viržynų buveinės, krūmai ir medžiai turi būti iškertami rankiniu būdu. Nukirsta biomasė pašalinama iš teritorijos taip pat tik esant nuolatiniam įšalui (išskyrus, kai tokios sąlygos priemonės įgyvendinimo metais nesusidaro) mechanizuotu būdu. Nukirsta augalija turi būti išvežta ir sutvarkyta LR teisės aktų numatyta tvarka. Įgyvendinant priemonę, turi dalyvauti ekspertas, turintis patirties vištinių paukščių būrio tyrimų srityje. Eksperto kvalifikacija turi būti patvirtinta mokslinėmis publikacijomis ir (ar) mokslinėmis ataskaitomis. Ekspertas turi dalyvauti teritorijoje parenkant bei pažymint šios priemonės įgyvendinimo tikslias vietas, prižiūrėti, kad darbai būtų vykdomi tinkamu laiku. Esant poreikiui, ekspertas taip pat konsultuoja tvarkymo darbų vykdytojus. Priemonę įgyvendinantys darbininkai turi turėti patirties pelkių tvarkymo darbuose (turi būti tvarkę ne mažiau kaip 30 ha).

Gamtotvarkos priemonių lokalizacija. **Tvarkymo plotuose Nr. 1–4** suprojektuoti biologinės įvairovės palaikymo miško kirtimai – kertami medžiai ir krūmai, išskyrus storesnius kaip 15 cm skersmens krūtinės aukštyje beržus (***bendras iškertamas tūris tvarkymo plotuose Nr. 1–4 – 1554 m^3***) (žr. 22 lentelę; 14 priedą):

- **Tvarkymo plotas Nr. 1** užima **20,8 ha** neapaugusios mišku miško žemės, miško aikštės naudmenų, apimančių buvusio karinio poligono smėlynus (***bendras iškertamas tūris tvarkymo plote Nr. 1 – 624 m^3***). Tvarkymo plotas Nr. 1 yra Girios girininkijos 94 kv. 2 sklypo dalyje. Projekcinis sumedėjusios augalijos padengimas teritorijoje – 30 proc., vyrauja nesusivėrusios įvairiaamžės pušys iki 30 metų ir iki 20 cm diametro krūtinės aukštyje, pasitaiko pavienių drebulių ir beržų.

- **Tvarkymo plotas Nr. 2** apima Girios girininkijos 95 kv. 3 skl., 115 kv. 1 (dalis) skl., 116 kv. 2, 3 (dalis) skl., 117 kv. 3, 4 skl.; bendras užimamas plotas – **28,1 ha** neapaugusios mišku miško žemės, miško aikštės naudmenų, apimančių buvusio karinio poligono smėlynus (***bendras iškertamas tūris tvarkymo plote Nr. 2 – 373 m^3***). Projekcinis sumedėjusios augalijos padengimas teritorijoje – 40 proc., vyrauja nesusivėrusios įvairiaamžės pušys iki 30 metų ir iki 20 cm diametro krūtinės aukštyje, pasitaiko pavienių drebulių ir beržų.
- **Tvarkymo plotas Nr. 3.** Tvarkymo plotas apima Girios girininkijos 95 kv. 1 (dalis) skl., 96 kv. 3 (dalis), 4 skl., 117 kv. 1 skl.; bendras užimamas plotas – **36,3 ha** neapaugusios mišku miško žemės, miško aikštės naudmenų, apimančių buvusio karinio poligono smėlynus (***bendras iškertamas tūris tvarkymo plote Nr. 3 – 508 m^3***). Projekcinis sumedėjusios augalijos padengimas teritorijoje – 30 proc., vyrauja nesusivėrusios įvairiaamžės pušys iki 30 metų ir iki 20 cm diametro krūtinės aukštyje, pasitaiko pavienių drebulių ir beržų.
- **Tvarkymo plotas Nr. 4** užima **6,5 ha** neapaugusios mišku miško žemės, miško aikštės naudmenų, apimančių buvusio karinio poligono smėlynus (***bendras iškertamas tūris tvarkymo plote Nr. 4 – 49 m^3***). Tvarkymo plotas Nr. 4 yra Girios girininkijos 97 kv. 2, 5 (dalis) sklypuose. Projekcinis sumedėjusios augalijos padengimas teritorijoje – 20 proc., vyrauja nesusivėrusios įvairiaamžės pušys iki 30 metų ir iki 20 cm diametro krūtinės aukštyje, pasitaiko pavienių drebulių ir beržų.

2 priemonė. Gastrolitų lesyklų įrengimas (Tvarkymo plotai Nr. 5–7; žr. 21 lentelę 14 priedą). Gastrolitai yra būtini tetervino mitybos racione kaip virškinimo priemonė. Ši priemonė būtina, siekiant privilioti paukščius prie Rūdninkų viržynai BAST, tuo pačiu mažinant jų trikdymo faktorių. Gastrolitų lesyklos turi būti įrengiamos rugsėjo–lapkričio mėn., išpilant žvyro krūvas **tvarkymo plotuose Nr. 5–7** (žr. 21 lentelę; 14 priedą). Kiekviename tvarkymo plote žvyro turi būti išpilta po ne mažiau kaip 3 m^3 vienoje bent periodiškai saulės apšviečiamoje vietoje, kad žvyras periodiškai būtų džiovinamas ir kad vienu metu čia galėtų lesinėti mažiausiai du paukščiai. Žvyras išpylimo vietoje turi būti tolygiai paskleidžiamas ne plonesniu kaip 30 cm storio sluoksniu. Gastrolitų lesyklos įrengimui turi būti naudojamas gamtinis žvyras, kurio frakcija 0–30 mm.

Dieveniškių IRPD specialistų siūlymu regioninio padalinio administruojamuose Rūdninkų girios miškuose (Girios girininkija) taip pat planuojama įrengti 9 papildomas gastrolitų lesyklas (tvarkymo plotai Nr. 8–16; žr. 21 lentelę; 14 priedą).

21 lentelė. *Suprojektuotos gastrolitų įrengimo vietos regioninio padalinio administruojamuose miškuose*

Tvarkymo ploto Nr.	Tvarkomo ploto centrinio taško geografinės koordinatės (koordinačių sistemoje LKS-94)	Pastabos	Suprojektuotų gamtosauginių tvarkymo priemonių trumpas aprašymas
Girios girininkija			
Nr. 5	*X 571596; Y 6029170*	Tvarkymo plotas patenka į neapaugusios mišku miško žemės miško aikštės naudmenas tarp 96 kv. 2 skl. ir 97 kv. 2 skl. (ant technologinės kvartalų ribos)	Rugsėjo – lapkričio mėn. numatytose vietose tolygiai ne plonesniu kaip 30 cm storio sluoksniu išpilti po ne mažiau kaip 3 m^3 gamtinio žvyro, kurio frakcija 0-30 mm.
Nr. 6	*X 570291; Y 6028273*	Tvarkymo plotas patenka į neapaugusios mišku miško žemės miško aikštės naudmenas tarp 94 kv. 2 skl. ir 115 kv. 1 skl. (ant technologinės kvartalų ribos)	
Nr. 7	*X 570726; Y 6028055*	Tvarkymo plotas patenka į neapaugusios mišku miško žemės miško aikštės naudmenas tarp 115 kv. 1 skl. ir 116 kv. 3 skl. (ant technologinės kvartalų ribos)	
Nr. 8*	*X 575290; Y 6029885*	Gastrolitų lesyklos įrengimo vieta: tarp 103 kv. 6 skl. ir 104 kv. 1 skl. (ant technologinės kvartalų ribos)	
Nr. 9*	*X 574860; Y 6029226*	Gastrolitų lesyklą įrengti 102, 103, 123, 124 kv. susikirtimo vietoje	
Nr. 10*	*X 574707; Y 6029925*	Gastrolitų lesyklą įrengti 81, 82, 102, 103 kv. susikirtimo vietoje	
Nr. 11*	*X 571404; Y 6024866*	Gastrolitų lesyklą įrengti 179, 180, 196, 197 kv. susikirtimo vietoje	
Nr. 12*	*X 571547; Y 6024164*	Gastrolitų lesyklą įrengti 196, 197, 207, 208 kv. susikirtimo vietoje	
Nr. 13*	*X 570373; Y 6024489*	Gastrolitų lesyklos įrengimo vieta: tarp 194 kv. 6 skl. ir 195 kv. 2 skl. (ant technologinės kvartalų ribos)	
Nr. 14*	*X 571065; Y 6024063*	Gastrolitų lesyklos įrengimo vieta: tarp 196 kv. 23 skl. ir 207 kv. 1 skl. (ant technologinės kvartalų ribos)	
Nr. 15*	*X 571494; Y 6023102*	Gastrolitų lesyklos įrengimo vieta: ant 217 kv. 10 ir 13 sklypų ribos	
Nr. 16*	*X 576602; Y 6030685*	Gastrolitų lesyklos įrengimo vieta: ant 85 kv. 1 ir 9 sklypų ribos	

** Dieveniškių IRPD specialistų siūlymu pateiktos gastrolitų lesyklų įrengimo vietos*

Bendras regioninio padalinio administruojamų miškų plotas, kuriame suprojektuoti biologinės įvairovės palaikymo miško kirtimai (medžių ir krūmų kirtimas), siekiant išlaikyti ir (ar) padidinti esamą tetervinų populiaciją Rūdninkų viržynai BAST, – 91,7 ha; bendras iškertamas tūris – 1554 m^3 (žr. 22 lentelę; 14 priedą). ***Siekiant sumažinti tetervinų trikdymą bei privilioti paukščius prie Rūdninkų viržynų BAST, regioninio padalinio administruojamuose miškuose numatomas gastrolitų lesyklų įrengimas*** (žr. 21 lentelę; 14 priedą).

Regioninio padalinio administruojamų miškų teritorijoje suprojektuotų specialiųjų miško kirtimų lokalizacija ir gastrolitų lesyklų įrengimo vietos pateikiamos 14 priede.

22 lentelė. *Suprojektuoti biologinės įvairovės palaikymo miško kirtimai regioninio padalinio administruojamuose miškuose, vadovaujantis Rūdninkų girios tetervino (Tetrao tetrix) apsaugos veiksmų planu*

Kv.	Skl.	Sklypo plotas, ha	Tvarkymo plotas sklype, ha	Medyno rūšinė sudėtis	Amžius	Skalsumas	Augavietė	Projektuojamos tvarkymo priemonės pavadinimas ir trumpas aprašymas	Miškų grupė	Paliekamas po kirtimo skalsumas	Kirtimo intensyvumas, proc.	Iškertamas tūris, m^3		Tūris m^3, 1 ha
												Iš 1 ha	sklype	
Girios girininkija														
Tvarkymo plotas Nr. 1														
94	2d.	29,0	20,8	Miško aikštė: auga 10P(20) 3m, 1500/ha Pavieniai medžiai: 10P(30)			Nal	***Biologinės įvairovės palaikymo miško kirtimai (medžių ir krūmų kirtimas), iškirstos biomasės pašalinimas.*** Turi būti iškertami visi krūmai ir medžiai, išskyrus beržus, storesnius kaip 15 cm skersmens krūtinės aukštyje. Kirtimo darbų atlikimo laikas: lapkričio mėn. – vasario mėn., tik esant nuolatiniam įšalui (išskyrus, kai tokios sąlygos priemonės įgyvendinimo metais nesusidaro).	IVA	0	100	30	624	30
Iš viso:			***20,8***										**624**	
Tvarkymo plotas Nr. 2														
95	3	1,7	1,7	Miško aikštė: auga 10P(5) 1,5 m, 500/ha Pavieniai medžiai: 10P(25)			Nal	***Biologinės įvairovės palaikymo miško kirtimai (medžių ir krūmų kirtimas), iškirstos biomasės pašalinimas.*** Turi būti iškertami visi krūmai ir medžiai, išskyrus beržus, storesnius kaip 15 cm skersmens krūtinės aukštyje. Kirtimo darbų atlikimo laikas: lapkričio mėn. – vasario mėn., tik esant nuolatiniam įšalui (išskyrus, kai tokios sąlygos priemonės įgyvendinimo metais nesusidaro).	IVA	0	100	5	9	5
115	1d.	24,0	4,1	Miško aikštė: auga 10P(15) 2 m, 1000/ha Pavieniai medžiai: 10P(25)			Nal		IVA	0	100	5	21	5
116	2	14,0	14,0	Miško aikštė: auga 10P(10) 1,5 m, 1000/ha Pavieniai medžiai: 10P(25)			Nal		IVA	0	100	10	140	10
116	3d.	17,3	5,7	Miško aikštė: auga 10P(15) 3m, 1500/ha Pavieniai medžiai: 10P(25)			Nal		IVA	0	100	25	143	25
117	3	0,5	0,5	10P B P	25 25 45	0,4	Nal		IVA	0	100	35	18	35
117	4	2,1	2,1	Miško aikštė: auga 10P(10) 2m, 500/ha Pavieniai medžiai: 10P(30)			Nal		IVA	0	100	20	42	20
Iš viso:			***28,1***										**373**	

Kv.	Skl.	Sklypo plotas, ha	Tvarkymo plotas sklype, ha	Medyno rūšinė sudėtis	Amžius	Skalsumas	Augavietė	Projektuojamos tvarkymo priemonės pavadinimas ir trumpas aprašymas	Miškų grupė	Paliekamas po kirtimo skalsumas	Kirtimo intensyvumas, proc.	Iškertamas tūris, m^3		Tūris m^3, 1 ha
												Iš 1 ha	sklype	
Tvarkymo plotas Nr. 3														
95	1d.	29,3	11,2	Miško aikštė: auga 10P(10) 1,5 m, 1000/ha Pavieniai medžiai: 10P(30)			Nal	***Biologinės įvairovės palaikymo miško kirtimai (medžių ir krūmų kirtimas), iškirstos biomasės pašalinimas.*** Turi būti iškertami visi krūmai ir medžiai, išskyrus beržus, storesnius kaip 15 cm skersmens krūtinės aukštyje. Kirtimo darbų atlikimo laikas: lapkričio mėn. – vasario mėn., tik esant nuolatiniam įšalui (išskyrus, kai tokios sąlygos priemonės įgyvendinimo metais nesusidaro).	IVA	0	100	15	168	15
96	3d.	30,7	12,1	Miško aikštė: auga 10P(5) 1m, 500/ha Pavieniai medžiai: 10P(30) Trakas: Kd, Št, retas			Nal		III	0	100	10	121	10
96	4	4,7	4,7	Miško aikštė: auga 10P(5) 1m, 1000/ha Pavieniai medžiai: 9P(30)1D(20)			Nal		III	0	100	20	94	20
117	1	8,3	8,3	Miško aikštė: auga 10P(10) 1,5 m, 1000/ha Pavieniai medžiai: 10P(25) +B(25)			Nal		IV	0	100	15	125	15
Iš viso:			***36,3***										**508**	
Tvarkymo plotas Nr. 4														
97	2	5,4	5,4	Miško aikštė: auga 10P(10) 2m, 2000/ha Pavieniai medžiai: 10P(30) Trakas: Kd, retas			Nal	***Biologinės įvairovės palaikymo miško kirtimai (medžių ir krūmų kirtimas), iškirstos biomasės pašalinimas.*** Turi būti iškertami visi krūmai ir medžiai, išskyrus beržus, storesnius kaip 15 cm skersmens krūtinės aukštyje. Kirtimo darbų atlikimo laikas: lapkričio mėn. – vasario mėn., tik esant nuolatiniam įšalui (išskyrus, kai tokios sąlygos priemonės įgyvendinimo metais nesusidaro).	III	0	100	5	27	5
97	5d.	16,1	1,1	Miško aikštė: auga 10P(5) 1m, 1000/ha Pavieniai medžiai: 9P1D(30)			Nal		III	0	100	20	22	20
Iš viso:			***6,5***										**49**	
IŠ VISO:			**91,7**										**1554**	

Bendras plotas, kuriame suprojektuoti biologinės įvairovės palaikymo miško kirtimai: 91,7 ha (bendras iškertamas tūris – 1554 m^3)

d – taksacinio miško sklypo ploto dalis

2.2.3. Kernavo pelkės pelkinio satyro (*Oeneis jutta*) apsaugos veiksmų planas

Teritorija išsidėsčiusi Šalčininkų raj. savivaldybės Pabarės seniūnijoje Kernavo pelkės BAST (Girios girininkijos 133 kv. 12, 19 ir 22 sklypuose; bendras plotas – **2,8 ha**) (žr. 58 pav.). Teritorija patenka į Rūdninkų girios biosferos poligoną, PAST Rūdninkų giria (LTSALB002). Teritorija taip pat patenka į Kernavo telmologinį draustinį, į BAST Kernavo pelkę (LTSAL0001), kuri priskirta Europos ekologiniam tinklui „Natura 2000“ ir yra įtraukta į Vietovių, atitinkančių gamtinių buveinių apsaugai svarbių teritorijų atrankos kriterijus, sąrašą, skirtą pateikti Europos Komisijai (patvirtintas LR aplinkos ministro 2009 m. balandžio 22 d. įsakymu Nr. D1-210). Kernavo pelkėje pelkinis satyras stebimas nuo 1993 metų. Šios gyvybingos populiacijos buveinės būklė blogėja – tinkamose pelkiniui satyrui gyventi pelkinio miško vietose tankėja pomiškis.

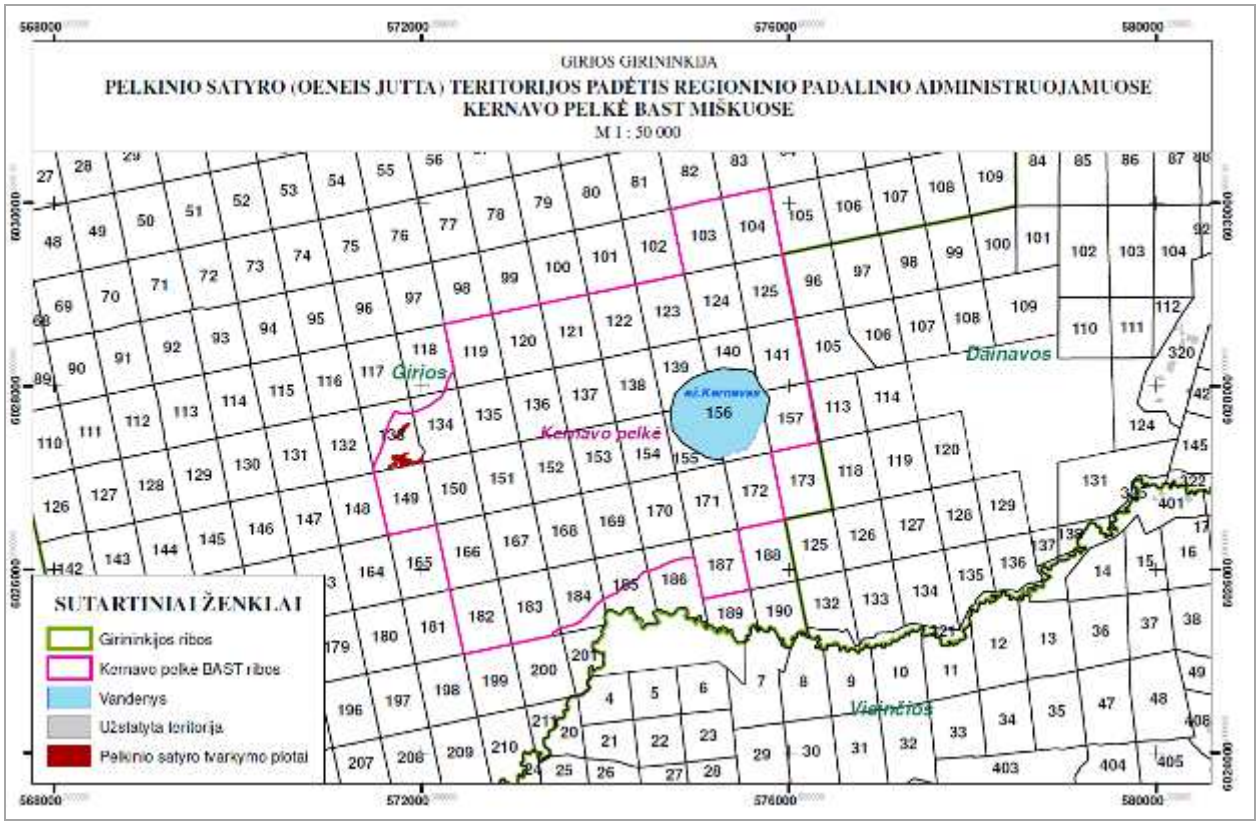

58 pav. Pelkinio satyro teritorijos padėtis BAST Kernavo pelkė

Pelkinio satyro populiacija Kernavo pelkėje išlieka stabili, yra žinoma jau 24 metus. Skirtingų tyrėjų stebėjimų duomenys (2005–2016 m.) yra nevienodi, stebėtas individų skaičius svyruoja nuo 3 iki 50 drugių. Kernavo pelkė užima didelį plotą, tačiau pelkiniam satyrui tinkama tik dalis teritorijos – reti pelkiniai miškai. Išsamūs drugio pasiskirstymo ir gausumo tyrimai Kernavo pelkėje neatlikti, bet neigiami buveinės pokyčiai stebimi visoje pelkėje.

Pelkinio satyro optimalios buveinės sąlyga – reti medynai. Šios rūšies drugiai skraido tarp medžių kamienų, drugių patinams būdingi „vestuviniai“ skrydžiai, kuriems reikia erdvės tarp

medžių. Tankėjant medynui, ypač antrajam ardui, užaugant krūmams, nelieka skraidymo erdvių, todėl reikalingos gamtotvarkos priemonės – medyno, pomiškio retinimas, siekiant pagerinti ir išlaikyti palankią rūšiai buveinės būklę.

Veiksmų plano tikslas – pagerinti ir išlaikyti pelkinio satyro buveinių palankią apsaugos būklę Kernavo pelkėje. *Veiksmų plano uždavinys* – biotechninėmis priemonėmis pagerinti pelkinio satyro buveinės būklę teritorijoje.

Rūšies apsaugos veiksmų plano uždaviniams įgyvendinti Girios girininkijos miškų teritorijoje išskirti **Tvarkymo plotai Nr. 1–2**, kuriuose suprojektuoti *biologinės įvairovės palaikymo miško kirtimai (medžių, krūmų ir pomiškio kirtimas) (žr. 23 lentelę; 15 priedą).* Siekiant pagerinti pelkinio satyro buveinės sąlygas, tvarkymo plotuose Nr. 1–2 kirsti silpnesnius, džiūstančius, skurstančius jaunus medžius (pušis, beržus, gluosnius), pašalinant kreivus, daugiaviršūnius, išsikerojusius medžius. Priemonė taip pat apima krūmų ir pomiškio šalinimą. Įgyvendinant priemonę sumedėjusi augalija turi būti retinama, paliekant vieną medį 2 m^2 plote (iškertama 10–20 proc. medyno tankiausiose jo vietose). Kirtimų darbai vykdomi nuo lapkričio 1 d. iki vasario 1 d., tik esant nuolatiniam įšalui (jei tokios sąlygos priemonės įgyvendinimo metais nesusidaro, darbai turi būti perkeliami į kitus metus). Sumedėjusi augalija turi būti kertama prie pat žemės. Ekspertas, turintis žinių apie pelkinio satyro ekologiją ir apsaugą, konsultuoja priemonę įgyvendinančius asmenis, kad retinimas atitiktų pelkinio satyro buveinės poreikius.

Iškirsta biomasė turi būti išvežta ir sutvarkyta LR teisės aktų numatyta tvarka (negali būti paliktos žalių spygliuočių kirtimo atliekos su žieve, kurių skersmuo storiausioje dalyje didesnis kaip 8 cm ir ilgesnės kaip 1 m ilgio). Jei yra galimybė teritorijoje panaudoti techniką, kuri nepažeistų miško paklotės – mediena gali būti susmulkinama teritorijoje.

Gamtotvarkos priemonių lokalizacija. **Tvarkymo plotuose Nr. 1–2** suprojektuoti biologinės įvairovės palaikymo miško kirtimai – kertami medžiai, krūmai ir pomiškis (kirsti beržus, pušis, gluosnius) (***bendras plotas – 2,8 ha; bendras iškertamas tūris tvarkymo plotuose – 10 m^3***) (žr. 23 lentelę; 15 priedą):

- **Tvarkymo plotas Nr. 1.** Tvarkymo plotas apima ekosistemų apsaugos (IIA grupės) pelkinius medynus (augavietė – Pa). Plotai išsidėstę Girios girininkijos 133 kv. 19 ir 22 sklypuose (***bendras plotas – 2,1 ha; bendras iškertamas tūris sklype – 9 m^3***). Teritorijoje vyrauja nesusivėrusios įvairiaamžės pušys (amžius svyruoja nuo 20 iki 70 metų) ir iki 14 cm diametro krūtinės aukštyje; pasitaiko pavienių beržų. Numatyti tvarkymo darbų terminai parinkti taip, kad kuo mažiau trikdytų gyvūnus, nepažeistų mitybinių augalų vegetacijos ciklų, dirvožemio, įgyvendinamos priemonės tvarkymo plote esančiai EB svarbos *91D0 *Pelkinių miškų* buveinei neturės neigiamos įtakos;

- **Tvarkymo plotas Nr. 2** apima miško pelkę (Girios girininkijos 133 kv. 12 skl.; augavietė – Pa – labai nederlingi pelkiniai durpiniai dirvožemiai), apaugusią pavienėmis 35 m. amžiaus pušaitėmis (***bendras užimamas plotas – 0,7 ha; bendras iškeratamas tūris sklype – 1 m^3***). Numatyti tvarkymo darbų terminai parinkti taip, kad kuo mažiau trikdytų gyvūnus, nepažeistų augalų vegetacijos ciklų, dirvožemio, įgyvendinamos priemonės tvarkymo plote esančiai EB svarbos *7110 Aktyvių aukštapelkių* buveinei neturės neigiamos įtakos.

Bendras regioninio padalinio administruojamų miškų plotas, kuriame suprojektuoti biologinės įvairovės palaikymo miško kirtimai (medžių ir krūmų kirtimas), siekiant išlaikyti ir (ar) padidinti esamą pelkinio satyro populiaciją Kernavo pelkė BAST, – 2,8 ha; bendras iškertamas tūris – 10 m^3 (žr. 23 lentelę; 15 priedą).

Regioninio padalinio administruojamų miškų teritorijoje suprojektuotų specialiųjų miško kirtimų lokalizacija pateikiama 15 priede.

23 lentelė. *Suprojektuoti biologinės įvairovės palaikymo miško kirtimai regioninio padalinio administruojamuose miškuose, vadovaujantis Kernavo pelkės pelkinio satyro (Oeneis jutta) apsaugos veiksmų planu*

Kv.	Skl.	Sklypo plotas, ha	Tvarkymo plotas sklype, ha	Medyno rūšinė sudėtis	Amžius	Skalsumas	Augavietė	Projektuojamos tvarkymo priemonės pavadinimas ir trumpas aprašymas	Miškų grupė	Paliekamas po kirtimo skalsumas	Kirtimo intensyvumas, proc.	Iškertamas tūris, m^3		Tūris m^3, 1 ha
												Iš 1 ha	sklype	
Girios girininkija														
Tvarkymo plotas Nr. 1														
133	19	1,5	1,5	5P 2P 3P	20 70 40	0,3	Pa	***Biologinės įvairovės palaikymo miško kirtimai (medžių ir krūmų kirtimas), iškirstos biomasės pašalinimas.*** Turi būti iškertami visi krūmai ir medžiai, išskyrus beržus, storesnius kaip 15 cm skersmens krūtinės aukštyje. Kirtimo darbų atlikimo laikas: lapkričio mėn. – vasario mėn., tik esant nuolatiniam įšalui (išskyrus, kai tokios sąlygos priemonės įgyvendinimo metais nesusidaro).	IIA	0,2	30	3	5	10
133	22	0,6	0,6	10P	50	0,3	Pa		IIA	0,2	30	6	4	20
Iš viso:			***2,1***										**9**	
Tvarkymo plotas Nr. 2														
133	12	0,7	0,7	Miško pelkė Pavieniai medžiai: 10P(35)			Pa	***Biologinės įvairovės palaikymo miško kirtimai (medžių ir krūmų kirtimas), iškirstos biomasės pašalinimas.*** Turi būti iškertami visi krūmai ir medžiai, išskyrus beržus, storesnius kaip 15 cm skersmens krūtinės aukštyje. Kirtimo darbų atlikimo laikas: lapkričio mėn. – vasario mėn., tik esant nuolatiniam įšalui (išskyrus, kai tokios sąlygos priemonės įgyvendinimo metais nesusidaro).			20	1	1	3
Iš viso:			***0,7***										**1**	
IŠ VISO:			**2,8**										**10**	
Bendras plotas, kuriame suprojektuoti biologinės įvairovės palaikymo miško kirtimai: 2,8 ha (bendras iškertamas tūris – 10 m^3)														

d – taksacinio miško sklypo ploto dalis

2.3. Suprojektuotos gamtotvarkos priemonės ekologiškai vertinguose miško plotuose

Miško laukymės ir pelkės ypač svarbios didesniuose miško masyvuose, nes jose kaip salelėse prieglobstį randa atvirų vietų augalai ir juos apdulkinantys vabzdžiai, kiti gyvūnai, kurie vengia tankių miško sklypų. Svarbu, kad atviros miško pievų ir pelkių buveinės nebūtų apsodinamos mišku, kad būtų išsaugotas natūralus teritorijos hidrologinis režimas.

2.3.1. EB svarbos pievų buveinės saugotinos nuo apaugimo medžiais ir krūmais

Miško laukymės – natūralios miško pievos, buvusios šienaujamos pievos ir ganyklos, upių, upelių ir ežerų pakrančių pievos. Miško laukymes, kurios sparčiai apželia medžiais ir krūmais, tikslinga reguliariai valyti bei šienauti, norint išsaugoti ir palaikyti atvirus vertingus biotopus ir juose įsikūrusias retai aptinkamas rūšis.

Natūralių pievų, kurias mažiau palietė žmogaus ūkinė veikla, aptinkama mažais lopinėliais pamiškėse, tarpmiškių kloniuose ir aikštelėse, upių pagrindinių krantų šlaituose. Šiuose nedideliuose atviruose miško biotopuose išliko retesnės augalų rūšys ir bendrijos. Regioninio padalinio administruojamų miškų teritorijoje vyrauja paupinės pievos (Gaujos upės slėnio, Kenos upės ir Visinčios upės slėnio pievos), kurių formą ir paviršių suformavo kažkada klaidžiojusios upių vagos, ir metai po metų besiklostančios aliuvinės nuosėdos, kurias čia palieka kartais išsiliejęs potvynių vanduo. Paupinės pievos yra ypač vertingos gamtiniu požiuriu – jose auga daugelis retų, saugomų augalų rūšių ir bendrijų. Paupinių pievų spalvingi žolynai puošia kraštovaizdį, kelia estetinį pasigėrėjimą poilsiautojams bei turistams.

Pagal sudarytą buveinių apsaugai svarbių teritorijų sąrašą, patvirtintą LR aplinkos ministro 2018 m. balandžio 19 d. įsakymą Nr. D1-317 „*Dėl buveinių apsaugai svarbių teritorijų nustatymo*“, regioninio padalinio administruojamuose miškuose patvirtintos BAST: Gaujos upės slėnis, Kenos upė ir Visinčios upės slėnis ties Gudeliais, kuriose inventorizuotos EB svarbos pievų buveinių ribos, nustatyti gamtinių buveinių apsaugos tikslai. Vadovaujantis nustatytais EB svarbos gamtinių buveinių apsaugos tikslais („BIOMON“ gamtotvarkos duomenų bazės duomenimis), regioninio padalinio administruojamuose BAST „Kenos upė“ ir „Visinčios upės slėnis ties Gudeliais“ miškuose inventorizuotose EB svarbos pievų buveinėse numatoma atkurti palankią buveinių būklę – **4,8 ha** plote vykdyti žolinės bei sumedėjusios augalijos šalinimo darbus. Daugiausia saugotinų nuo apaugimo medžiais ir krūmais EB svarbos gamtinių buveinių nustatyta Kalvelių (**3,7 ha**) girininkijoje (žr. 24 lentelę, 8 priedą).

Ekologiškai vertingose teritorijose išskirtų EB svarbos gamtinių buveinių, kuriose numatoma palaikyti atvirą kraštovaizdį (jas šienaujant), lokalizacija pateikiama 8 priede.

24 lentelė. *Suprojektuotos gamtotvarkos priemonės, siekiant atkurti palankią Europos Bendrijos svarbos gamtinių buveinių būklę****

Eil. Nr.	Kv. Nr.	Skl. Nr.	Skl. plotas, ha	Buveinės plotas, ha	Medyno rūšinė sudėtis	Augavietė	EB svarbos buveinės tipas	EB svarbos buveinės pavadinimas	EB svarbos buveinės būklė	Apsaugos tikslai	BAST pavadinimas	Suprojektuotos priemonės pavadinimas
Kalvelių girininkija												
1.	122	9	0,1	0,1	Pelkė	Pc	6450	Aliuvinės pievos	Patenkinama	Atkurti palankią būklę	Kenos upė	Saugoti nuo apaugimo**
2.	133	14d.	2,6	1,8	Pelkė	Pc	6430	Eutrofiniai aukštieji žolynai	Bloga	Atkurti palankią būklę		
3.	134	2	1,3	0,9	Pelkė	Pc	6430	Eutrofiniai aukštieji žolynai	Bloga	Atkurti palankią būklę		
				0,3			6450	Aliuvinės pievos	Bloga	Atkurti palankią būklę		
4.	141	7d.	0,6	0,1	Pelkė	Pc	6430	Eutrofiniai aukštieji žolynai	Bloga	Atkurti palankią būklę		
5.	145	6d.	0,4	0,3	Pelkė Pavieniai medžiai 10J(65)	Pc			Bloga	Atkurti palankią būklę		
6.	145	16	0,2	0,2	Pelkė	Pc			Bloga	Atkurti palankią būklę		
			Iš viso:	***3,7***								
Dainavos girininkija												
1.	322	5	0,2	0,2	Miško laukymė Trakas: Kr, retas	Ldp	6430	Eutrofiniai aukštieji žolynai	Bloga	Atkurti palankią būklę	Visinčios upės slėnis ties Gudeliais	Saugoti nuo apaugimo**
			Iš viso:	***0,2***								
Visinčios girininkija												
1.	401	1d.	0,9	0,2	Miško pelkė	Pd	6430	Eutrofiniai aukštieji žolynai	Bloga	Atkurti palankią būklę	Visinčios upės slėnis ties Gudeliais	Saugoti nuo apaugimo**
2.	401	6	03	0,3	Miško pelkė	Pd			Patenkinama	Atkurti palankią būklę		
3.	401	8d.	0,9	0,4	Miško pelkė	Pd			Patenkinama	Atkurti palankią būklę		
			Iš viso:	***0,9***								
			IŠ VISO:	**4,8**								

d – taksacinio miško sklypo ploto dalis;

Pastabos:

** Žymimas prioritetinis EB svarbos gamtinių buveinių tipas; EB svarbos gamtinių buveinių lokalizacija regioninio padalinio administruojamuose miškuose pateikiama girininkijų gamtosauginiuose žemėlapiuose.*

*** Atsižvelgiant į patvirtintus EB svarbos gamtinių buveinių apsaugos tikslus, šiuose sklypuose numatyta šalinti sumedėjusią augaliją (medžius ir krūmus).*

****Regioninio padalinio administruojamuose BAST Gaujos upės slėnis miškuose inventorizuotose EB svarbos pelkių ir pievų buveinėse suprojektuotos gamtotvarkos priemonės (biologinės įvairovės palaikymo miško kirtimai, buveinių šienavimo darbai) pateikiamos 2.1.2 skyrelyje (žr. 10 priedą).*

Regioninio padalinio administruojamuose miškuose taip pat numatoma saugoti nuo apaugimo sumedėjusia augalija **54,4 ha** ekologiškai vertingų miško laukymių (žr. 25 lentelę).

25 lentelė. *Regioninio padalinio administruojamų miškų teritorijoje suprojektuotos gamtotvarkos priemonės atvirų pievų buveinių palaikymui (priemonė – šalinti žolinę augaliją, medžių bei krūmų atžalas)*

Eil. Nr.	Kv. Nr.	Skl. Nr.	Skl. plotas, ha	Medyno rūšinė sudėtis	Augavietė	Pastabos	Suprojektuotos priemonės pavadinimas
Atvirų pievų buveinių palaikymas							
Dieveniškių girininkija							
1.	649	19	0,6	Miško laukymė Pavieniai medžiai: 10J(30) Trakas: Št, Kr, vidutinio tankumo	Ucl		Saugoti nuo apaugimo
2.	649	34	3,4	Miško laukymė Pavieniai medžiai: 6P1E2B1J(50)	Ucl		
Iš viso:			**4,0**				
Rūdninkų girininkija							
1.	68	9	2,0	Miško laukymė	Ncl		Saugoti nuo apaugimo
2.	85	4	2,1	Miško laukymė Pavieniai medžiai: 10D(20) Trakas: Kr, retas	Udl	Rūdninkų girios biosferos poligonas	
3.	105	11	2,3	Miško laukymė	Pd^n		
Iš viso:			**6,4**				
Girios girininkija							
1.	77	4	3,6	Miško laukymė Pavieniai medžiai: 10P(25)	Nal	Rūdninkų girios biosferos poligonas	Saugoti nuo apaugimo
2.	98	1	5,8	Miško laukymė Pavieniai medžiai: 10P(40)	Nal		
Iš viso:			**9,4**				
Dainavos girininkija							
1.	80	15	0,9	Miško laukymė Trakas: Kr, retas	Lcp	Rūdninkų girios biosferos poligonas	Saugoti nuo apaugimo
2.	88	21	5,7	Miško laukymė Pavieniai medžiai: 10B(30) Tarkas: Kr, Št, retas	Lcl	Rūdninkų girios biosferos poligonas	
3.	114	5	0,6	Miško laukymė Pavieniai medžiai: 10B(25)	Ncp	Rūdninkų girios biosferos poligonas	
Iš viso:			**7,2**				
Jašiūnų girininkija							
1.	70	9	1,1	Miško laukymės Pavieniai medžiai: 5D(30)3B(25)2P(75)	Ncl		Saugoti nuo apaugimo
2.	86	8	1,0	Miško laukymė Trakas: Kr, Št, Lz, tankus	Lcp		
Iš viso:			**2,1**				
Visinčios girininkija							
1.	24	2	1,0	Miško laukymė Pavieniai medžiai: 3J2L(80)2Ą(100)1K(80)1K(20)1B(70) Trakas: Št, Iv, Kr, vidutinio tankumo	Lcl	Rūdninkų girios biosferos poligonas	Saugoti nuo apaugimo
2.	24	13	0,4	Miško laukymė Trakas: Št, retas	Lcl	Rūdninkų girios biosferos poligonas	
Iš viso:			**1,4**				
Poškonių girininkija							
1.	132	1	0,5	Miško laukymė	Ncl		Saugoti nuo apaugimo
2.	132	2	0,7	Miško laukymė	Ncl		
Iš viso:			**1,2**				
Kalvelių girininkija							
1.	30	17	0,6	Miško laukymė Pavieniai medžiai: 5M3L2B(60) Trakas: Gd, Al, Kt, retas	Ncl		Saugoti nuo apaugimo
2.	679	20	1,5	Miško laukymė Pavieniai medžiai: 10P(25) Trakas: Kr, Lz, retas	Ncl	Kuosinės geomorfologinis draustinis	

Eil. Nr.	Kv. Nr.	Skl. Nr.	Skl. plotas, ha	Medyno rūšinė sudėtis	Augavietė	Pastabos	Suprojektuotos priemonės pavadinimas
3.	679	24	2,9	Miško laukymė Trakas: Kr, tankus	Udl		Saugoti nuo apaugimo
4.	679	25	3,5	Miško laukymė Pavieniai medžiai: 7B(35) 3D(25) Trakas: Kr, Iv, vidutinio tankumo	Udl		
5.	679	26	1,5	Miško laukymė Trakas: Kr, vidutinio tankumo	Udl		
6.	679	30	3,6	Miško laukymė Pavieniai medžiai: 10P(25) Trakas: Kr, Kt, retas	Ncl		
7.	680	66	0,4	Miško laukymė	Ncl		
Iš viso:			**14,0**				
Parudaminos girininkija							
1.	207	14	1,0	Miško laukymė	Lcp	Miško parkai	Saugoti nuo apaugimo
2.	207	15	0,5	Miško laukymė	Ncp		
Iš viso:			**1,5**				
Migūnų girininkija							
1.	126	23	1,4	Miško laukymė Pavieniai medžiai: 6B(55)2J(50)1Bt1Gl(35) Trakas: Kr, Št, tankus	Udl	BAST Šveicarijos miškas	Saugoti nuo apaugimo
2.	604	3	0,7	Miško laukymė Pavieniai medžiai: 10E(50) Trakas: Št, vidutinio tankumo	Udp	BAST Šveicarijos miškas; šiaurinio auksinuko radvietė	
3.	604	8	2,2	Miško laukymė Pavieniai medžiai: 7J(50)2Bt1B(30) Trakas: Št, Kr, vidutinio tankumo	Lcp	BAST Šveicarijos miškas; šiaurinio auksinuko radvietė	
4.	604	14	0,6	Miško laukymė	Ncp	BAST Šveicarijos miškas; šiaurinio auksinuko radvietė	
5.	605	8	1,0	Miško laukymė	Ncp	BAST Šveicarijos miškas	
6.	605	11	0,5	Miško laukymė Pavieniai medžiai: 7E3Bl(40) Trakas: Kr, retas	Ncp	BAST Šveicarijos miškas	
7.	605	16	0,4	Miško laukymė Pavieniai medžiai: 7B(20)3P(30)	Ncp	BAST Šveicarijos miškas	
8.	617	7	0,4	Miško laukymė Pavieniai medžiai: 10E(35)	Ncp	BAST Šveicarijos miškas	
Iš viso:			**7,2**				
IŠ VISO:			**54,4**				

Bendras plotas, kuriame numatoma palaikyti atviras pievų buveines (miško laukymėse ir EB svarbos gamtinės buveinėse šalinti žolinę augaliją, medžių ir krūmų atžalas), – 59,2 ha ir tai sudaro 0,1 proc. bendro miškų ploto (žr. 24–25 lenteles). ***Saugotinos nuo apaugimo medžiais ir krūmais miško laukymės didžiausią plotą sudaro Kalvelių girininkijoje (17,7 ha, arba 0,4 proc. bendro miškų ploto)*** (žr. 25 lentelę).

Miško laukymių tvarkymas ir išsaugojimas. Natūralios miško laukymės (žr. 59 pav.), apaugdamos sumedėjusia augalija, praranda savo išskirtinę reikšmę bei tinkamumą atviras miško erdves besirenkančioms augalijos ir gyvūnijos rūšims. Išlikusios atviros miško laukymės, kaip ir miško pievos, padidina miškų masyvų mozaikiškumą ir jų dėka kompaktiškuose miškų masyvuose padaugėja vietų, pasižyminčių pamiškės efektu. Šiose pamiškių vietose medžių struktūra yra

ypatinga, pamiškės ekotonas ryškesnis, jose kuriasi specifinės, retos rūšys. Panašų vaidmenį atlieka ir atviros miško pelkės, kuriose miško mozaikiškumas didėja dėl specifinių pelkinių augaviečių.



59 pav. Natūrali miško laukymė

<u>*Svarbu palaikyti atvirą plotą, neįrengti pašarinių aikštelių.*</u> Miško laukymių apaugimas suintensyvėjo paskutiniais dešimtmečiais, kada didelė dalis buvusių žemės ūkio naudmenų liko dirvonuoti, pievos, o vietomis ir pelkės tapo nebešienaujamos, nebeganomos. Kad buvusios atviros pelkės, pievos, miško laukymės ir toliau išliktų atviros, neužaugtų medžiais ir krūmais bei nesuvešėtų tankia žoline augalija, užtenka vieną kartą per sezoną nušienauti žolę, nendres, išpjauti krūmų ir medžių atžalas. Geriausia tai daryti antroje vasaros pusėje – rugpjūčio mėn., kada jau būna pabaigę žydėti reti žoliniai augalai ir kada nupjautos medžių bei krūmų atžalos turi mažiausiai potencialo ataugti ir atlaikyti žiemos šalčius.

2.3.2. Pelkių buveinės saugotinos nuo apaugimo sumedėjusia augalija

Pelkių buveinių ir augalijos atkūrimas ir priežiūra. Pelkių ekosistemų pokyčius sukelia arti jų iškasti melioravimo kanalai, nes, nukritus vandens lygiui, pradeda augti krūmai bei medžiai. Pelkių atkūrimo ir priežiūros metodai yra krūmų ir medžių šalinimas (pjovimas ir rovimas), šienavimas, ganymas, šienavimas ir ganymas, nendrynų pjovimas. Pažeisto hidrologinio režimo pelkės ima užaugti krūmais, medžiais ir dažnai nendrėmis, todėl tokių pelkių atkūrimo darbai yra nereikalingos ir netipinės augalijos šalinimas.

Krūmų ir medžių šalinimas. Natūraliose pelkėse su nepažeistu hidrologiniu režimu nedidelis medžių kiekis yra būdinga augalijos dalis. Aukštapelkėse, kur yra rūgšti terpė ir mažai maisto medžiagų, krūmams ir medžiams augti sunku. Iškasus aukštapelkėje ar šalia jos drenavimo kanalų, vandens lygis joje nukrinta, durpės pradeda mineralizuotis ir tai sudaro geresnes sąlygas augti krūmams ir medžiams. Esant normaliam vandens lygiui aukštapelkėje auga negausiai pušaičių, beržų, eglių, o vidurinėje dalyje tyvuliuoja plynė, taigi apsausinus ar nusausinus aukštapelkę, pradeda sparčiai augti ne tik pušys, eglės, beržai, bet ir netipiniai

aukštapelkei lapuočiai. Medžiams ir krūmams tankiai padengus pelkių paviršių, jų šaknys plačiai padengia pelkės paviršių pro augalus išgarinama daug vandens, pelkė sausėja. Dėl tų priežasčių pradeda nykti tipiniai pelkių augalai, o jų vietoje įsivyrauja netipinės augalų rūšys.

Pelkėse ar jų dalyse, kur yra saugomos Europos svarbos tipinės tilvikinių paukščių rūšys, formuojami atviri pelkių plotai, o tose vietose, kur reikia saugoti plėšriąsias medšarkes ar startsakalius ir pan., reikia palikti grupelę medžių.

Pelkių šienavimas. Seniau pelkės būdavo šienaujamos rankiniu būdu, o žolė iš pelkių išnešama džiūti. Šiuo metu retai kur naudojamas rankinis pelkių pjovimas net ir gamtotvarkos tikslams, nes paprastai naudojama atitinkama technika. Šienavimo ir ganymo kombinavimas yra efektyvi pelkių tvarkymo priemonė tarpinėms pelkėms, žemapelkėms, kur auga *šakotosios ratainytės*, šarmingoms žemapelkėms, bet retai kur taikoma aukštapelkėms. Pelkės nepageidaujama augalija užauga lėčiau nei pievos ir gali ilgesnį laiką būti neprižiūrimos bei išlikti vertingos (Brooks, Stoneman, 1997).

Pelkės gali būti šienaujamos, kai išsiperi paukščiai ir augalai subrandina sėklas. Pelkių šienavimo terminai yra įvairūs, bet Lietuvoje geriausia šienauti nuo liepos 15 d. iki rugpjūčio pabaigos, o konkretūs terminai priklauso ir nuo svarbiausių saugomų rūšių gyvenimo ciklo fazių (žydėjimo, sėklų barstymo), paukščių perėjimo terminų. Vėlyvas šienavimas (rugpjūtį–rugsėjį) yra tinkamesnis aukštiems žolynams nei žemiems, žolinėms bendrijoms, augančioms neturtinguose maisto medžiagų dirvožemiuose (Mierauskas ir kt., 2005). Nušienauta žolė turi būti pašalinama iš pelkės. Nepašalinta žolė padengia žemaūgius augalus ir jie gauna mažiau šviesos, skatina mineralinių medžiagų kaupimąsi, pelkėje lieka nepageidaujamų augalų sėklos. Šienavimui naudojama įprasta technika: žoliapjovės, žolės smulkintuvai ir pan., tačiau technika turi būti paruošta naudoti šlapiame dirvožemyje.

Dėl natūralios augalijos sukcesijos nusausėjusių šlapynių ir pelkių biotopai ilgainiui apauga medžiais ir krūmais, todėl jų plotas palaipsniui mažėja. Regioninio padalinio administruojamuose miškuose esančias natūralias miško pelkes siūloma saugoti nuo apaugimo menkaverte sumedėjusia augalija, palaikant ekologiškai vertingas atviras pelkių buveines (siūloma reguliariai šalinti medžius ir krūmus bei jų atžalas) (15 lentelė).

Bendras plotas, kuriame numatoma palaikyti atviras miško pelkių buveines (priemonė – pagal poreikį kirsti medžius ir krūmus, šalinti žolinę augaliją), – 4,3 ha (žr. 26 lentelę)**.**

Regioninio padalinio administruojamuose miškuose suprojektuotos gamtotvarkos priemonės atvirų pievų ir pelkių buveinių palaikymui įgyvendinamos tik gavus numatytų tvarkymo priemonių vykdymui reikalingą finansavimą.

26 lentelė. *Regioninio padalinio administruojamų miškų teritorijoje suprojektuotos gamtotvarkos priemonės atvirų pelkių palaikymui (priemonė – šalinti žolinę augaliją, kirsti medžių bei krūmų atžalas)*

Eil. Nr.	Kv. Nr.	Skl. Nr.	Skl. plotas, ha	Medyno rūšinė sudėtis	Auga-vietė	*Pastabos*	Suprojektuotos priemonės pavadinimas
Miško pelkių šienavimas							
Girios girininkija							
1.	201	22	0,3	Miško pelkė	Pd	Rūdninkų girios biosferos poligonas; Mėlynojo palemono augavietė	Saugoti nuo apaugimo
Iš viso:			***0,3***				
Dainavos girininkija							
1.	20	8	1,1	Pelkė	Pc	Rūdninkų girios biosferos poligonas	Saugoti nuo apaugimo
2.	24	1	1,3	Pelkė	Pc	Rūdninkų girios biosferos poligonas	Saugoti nuo apaugimo
3.	24	10	1,6	Pelkė Trakas: Kr, Št, retas	Pc	Rūdninkų girios biosferos poligonas	Saugoti nuo apaugimo
Iš viso:			***4,0***				
IŠ VISO:			**4,3**				

2.3.3. Miško sklypai su pavieniais ekologiškai vertingais medžiais (senmedžiais)

Biologinės įvairovės išsaugojimui ypač svarbūs yra plynose kirtavietėse paliekami pavieniai medžiai bei išlikę seni antros ar net trečios kartos medžiai. Dažniausiai tai ąžuolai, uosiai ir kiti medžiai, kurie yra labai vertingi daugeliui su jais susijusių retųjų augalų ir gyvūnų rūšių egzistavimui. Tokie ekologiškai vertingi pavieniai medžiai yra visose regioninio padalinio girininkijose. Biologinei įvairovei svarbūs yra seni – antros, trečios kartos miško medžiai, kurių kiekvienas gali būti atskira buveine daugumai retųjų augalų ir gyvūnų rūšių. Šiame skyriuje tokie medžiai pavadinti senmedžiais ir duomenys apie juos pateikiami pagal girininkijas, nurodant tik sklypus, kuriuose jie surasti.



60 pav. Vertingas pavienis senmedis – paprastasis ąžuolas (*Quercus robur*)

Regioninio padalinio administruojamuose miškuose seniausieji miško medžiai (senmedžiai) ar jų grupės, išlikę nuo buvusių sengirių laikų, buvo inventorizuoti kaip kertinės miško buveinės, priskiriant jas KMB tipams: pavienis medis milžinas ir

medžių milžinų grupė. Jei senmedžiai dėl įvairių priežasčių nebuvo aptikti ir nepateko į KMB, jie gali būti išsaugomi miško kirtimų metu. Svarbu išsaugoti ne tik senmedį, bet ir jam būdingą aplinką. Jei senmedis pasižymi plačia, neaukštai nuo žemės išsišakojusia laja ir auga vietoje, kuri anksčiau buvo atvira, reikalinga palaipsniui atidengti tokį medį, nepaliekant kitų augančių medžių nei po laja, nei lajoje, nei kelių metrų (iki 5 m) spinduliu apie lają. Miške augusio senmedžio, turinčio aukštutinę lają, negalima atidengti pilnai – apie jį turi būti palikta nenukirsta apsauginė miško juosta, kurią sudaro bent du tokių medžių aukščiai. Svarbiausias biologinei įvairovei yra paprastasis ąžuolas (žr. 60 pav.), su kuriuo yra susijusios 284 bestuburių, 324 kerpių bei daugelis paukščių ir žinduolių rūšių. Ąžuolai natūraliai gali sulaukti 600 ir daugiau metų, todėl svarbu palikti seniausius šiuos medžius nenukirstus. Su paprastąją pušimi susiję apie 90 rūšių bestuburių ir 130 kerpių rūšių. Pušys gali sulaukti iki 400 metų. Su beržu susijusios 229 bestuburių ir 126 kerpių rūšys. Beržai gali sulaukti virš 100 metų, juodalksniai – virš 200 metų amžiaus. Spygliuočių medynuose biologinei įvairovei ypatingai svarbios yra drebulės. Su drebule susijusios 97 bestuburių rūšys, dalis miško paukščių ir žinduolių. Pavienės drebulės gali sulaukti 150 ir daugiau metų.

Medynuose augantys senmedžiai turi likti nenukirsti ir neišgabenti iki visiško savo nudžiūvimo ir nuvirtimo bei natūralaus sunykimo, nes visose irimo stadijose šių senųjų medžių mediena būna labai svarbi vis kitoms retosioms organizmų rūšims.

Svarba biologinei įvairovei. Svarba biologinei įvairovei gali būti nustatoma įvairiai, tačiau rekomenduojama naudoti paprasčiausią skalę – vertę nustatyti pagal vertingus medžio elementus (Read H., 2000, 61 pav):

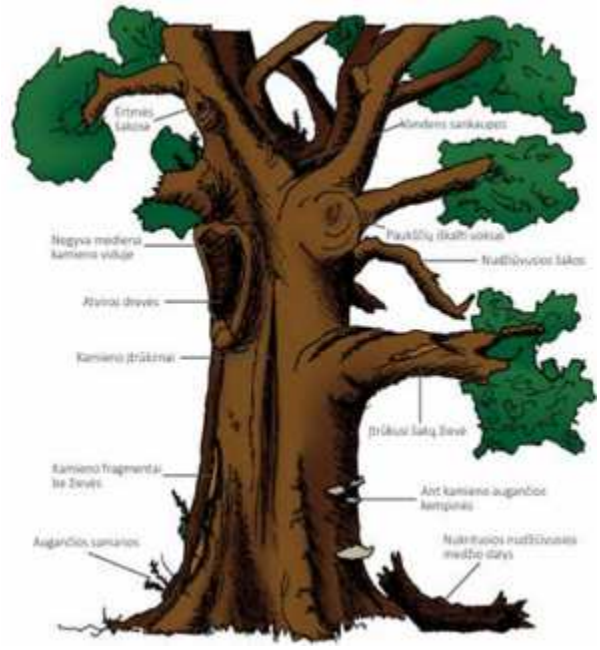

- Ertmės šakose,
- Negyva mediena kamieno viduje,
- Nudžiuvusios šakos,
- Nukritusios nudžiūvusios medžio dalys,
- Drevės,
- Paukščių iškalti uoksai,
- Kamieno įtrūkimai,
- Žievės įtrūkimai ant šakų,
- Bežievės kamieno dalys,
- Vandens sankaupos,
- Samanos ir kempinės ant kamieno

61 pav. Biologinei įvairovei svarbūs medžio elementai (Read H., 2000)

Nustačius bent 4 elementus galima teigti, kad medis yra vertingas biologinės įvairovės požiūriu, o kuo daugiau elementų nustatoma – tuo vertingesnis medis yra.

Regioninio padalinio teritorijoje nustatyta biologinės įvairovės požiūriu vertingų* 160 *sklypų su pavieniais senmedžiais (27 lentelė, 9 priedas). Daugiausia pavienių ekologiškai vertingų medžių yra Parudaminos (53 sklypai) girininkijoje.

27 lentelė. *Miško sklypai su pavieniais senmedžiais*

Eil. Nr.	Girininkija	Taksacinių miško sklypų su pavieniais senmedžiais skaičius, vnt.
1.	*Rūdninkų*	4
2.	*Girios*	33
3.	*Dainavos*	4
4.	*Jašiūnų*	5
5.	*Visinčios*	2
6.	*Šalčininkėlių*	1
7.	*Poškonių*	12
8.	*Dieveniškių*	4
9.	*Panerių*	21
10.	*Kalvelių*	5
11.	*Parudaminos*	53
12.	*Migūnų*	16
Iš viso:		**160**

Pagal senmedžių rūšis taksacinių miško sklypų skaičius pasiskirsto taip (žr. 9 priedą):

- sklypai su egle – 47;
- sklypai su ąžuolu – 37;
- sklypai su klevu – 26;
- sklypai su pušimi – 25;
- sklypai su juodalksniu – 12;
- sklypai su liepa – 8;
- sklypai su guoba – 6;
- sklypai su maumedžiu – 2;
- sklypai su uosiu – 1.

Atskirai nepateikiami plotiniai duomenys apie miško sklypus su pavieniais biologinės įvairovės medžiais ir saugotinais senmedžiais, taip pat nenurodomas vertingų medžių tikslus skaičius. Siūloma saugoti biologinei įvairovei svarbius medžius (žr. 62 pav.) ir senmedžius, o duomenys apie tokius sklypus neįtraukiami į bendrą ekologiškai vertingų teritorijų sąrašą.



62 pav. Biologinei įvairovei svarbus medis – paprastasis ąžuolas (*Quercus robur*)

2.4. Projektuojamos biotechninės priemonės regioninio padalinio administruojamuose miškuose

Inkilų gamyba, kėlimas ir priežiūra. Įvairių tipų inkilai yra labai svarbi biotechninė priemonė. Inkilus reikia kelti vietose, kur trūksta uoksinių medžių – jaunuolynuose bei pusamžiuose medynuose. Tradiciškai nemažai inkilų keliama smulkiesiems uoksiniams paukščiams: zylėms, musinukėms, taip pritraukiant juos į pageidaujamas perėti vietas. Dalį inkilų reikėtų iškelti ir pelėdoms – retosioms žvirblinėms pelėdoms, lututėms bei įprastoms mūsų miškuose naminėms pelėdoms. Į pelėdoms keliamų inkilų vidų svarbu įberti stambių lapuočių medžių pjuvenų, nes kitaip pelėdos neperės. Pelėdų pritraukimas yra biologinė kovos priemonė su peliniais graužikais, ypatingai naujai pasodintose miško želdiniuose ir jau augančiuose jaunuolynuose. Keliant inkilus, ypač stambesniems paukščiams, svarbu taikyti apsaugos priemones nuo kiaunių (arba paties inkilo viduje, arba apie medį, kuriame iškeltas inkilas).

Paukščių inkilus užima retieji žinduoliai – miegapelės, įvairių rūšių šikšnosparniai ir vabzdžiai – širšės, vapsvos, kamanės. Šie gyvūnai yra ne tik naudingi miškui, bet daugelis jų yra reti ir saugomi.

Tikslinga kiekvienoje girininkijoje kasmet iškelti vidutiniškai bent po 20 – 30 inkilų smulkiesiems uoksiniams paukščiams ir iki 5 inkilų pelėdoms. Prieš inkilų kėlimą labai svarbu surasti, atrinkti ir pažymėti natūralius uoksinius medžius bei medžius su drevėmis. Tokių medžių su paukščių natūraliais uoksais ir drevėmis atrinkimas labai svarbus išsaugant natūralią šių paukščių ir kitų gyvūnų gyvenamąją aplinką. Dar iki paukščių perėjimo sezono pradžios reikia apžiūrėti ir išvalyti bei suremontuoti anksčiau iškeltus inkilus.

Tupėjimo vietų plėšriesiems paukščiams ir pelėdoms įrengimas. Tai svarbi biotechninė priemonė, pritraukianti daugumą plėšriųjų paukščių, ypatingai paprastuosius suopius bei didžiąsias pelėdas. Specialios tupėjimo vietos turėtų būti įrengiamos pamiškėse, šalia laukymių ir naujai iškirstose plynose kirtavietėse. Įrengta tupėjimo vieta yra "T" formos dviguba kartis, kurios vienas galas įkasamas į žemę, kad būtų nuo 1,5 iki 3 m aukščio. Tokių tupėjimo vietų įrengimas labai nesudėtingas, tačiau labai efektyvus, nes iš karto pritraukia paukščius, kurie medžioja pelinius graužikus. Tokiu būdu tupėjimo vietos kartu su netoliese iškeltais inkilais veikia kaip biologinių kovos priemonių su peliniais graužikais kompleksas. Tikslinga įrengti tokias tupyklas daugelyje plynų kirtaviečių, o sklypuose netoli jų iškelti inkilų pelėdoms. Jei kirtavietėse bus įrengtos tupyklos, didesnė tikimybė, kad greta jų perės suopiai ir kiti plėšrieji paukščiai. Įveisiamo miško plotuose, jei trūksta natūralių tupyklų, įrengti bent po 2-3 paukščių tupėjimo vietas.

Kiaunių, mangutų, lapių, kanadinių audinių ir varninių paukščių sezoninis skaičiaus reguliavimas. Sugriežtintos šių plėšrūnų medžioklės regioninio padalinio teritorijoje nenumatytos. Kranklių medžioklės Lietuvoje yra uždraustos, tačiau jų gausos reguliavimas ne veisimosi metu galimas, gavus Aplinkos apsaugos agentūros išduotą leidimą.

Skruzdėlynų aptvėrimas. Biotechninė priemonė, skirta biologinei kovai su miško kultūras, jaunuolynus ir kitus medynus puolančių vabzdžių rūšių invazijomis. Skruzdėlynai gali būti tveriami nuo šernų (63 pav.). Toks sprendimas priklauso nuo teritorijoje esamų skruzdėlynų kiekio, medynų struktūros, metų sezono bei invazinių vabzdžių rūšių aktyvumo.



63 pav. Biotechninė priemonė – skruzdėlynų aptvėrimas

Šalčininkų regioninio padalinio (iki 2018 m. sausio 8 d. buvusi Šalčininkų miškų urėdija) administruojamuose miškuose įgyvendintos biotechninės priemonės (laikotarpyje nuo 2010 m. iki 2020 m.) pateikiamos 28 lentelėje.

28 lentelė. *Laikotarpyje nuo 2010 m. iki 2020 m. įgyvendintos biotechninės priemonės*

Eil. Nr.	Biotechninės priemonės pavadinimas	Metai	Kiekis (Vnt.)
1.	Pagaminta ir iškabinta inkilų	2010	190
		2011	220
		2012	190
		2013	170
		2014	155
		2015	170
		2016	170
		2017	200
		2018	200
		2019	230
		2020	210
		Iš viso:	**2105**

Eil. Nr.	Biotechninės priemonės pavadinimas	Metai	Kiekis (Vnt.)
2.	Išvalyta, suremontuota inkilų	2010	145
		2011	150
		2012	155
		2013	145
		2014	135
		2015	140
		2016	140
		2017	140
		2018	160
		2019	160
		2020	180
		Iš viso:	**1650**
3.	Aptverta skruzdėlynų	2010	34
		2011	34
		2012	34
		2013	34
		2014	34
		2015	34
		2016	31
		2017	51
		2018	51
		2019	28
		2020	24
		Iš viso:	**389**
4.	Atrinkta ir paženklinta uoksinių medžių miške	2010	24
		2011	28
		2012	28
		2013	23
		2014	23
		2015	24
		2016	21
		2017	22
		2018	27
		2019	28
		2020	28
		Iš viso:	**276**

Pastaruoju metu atrėžiant pagrindinių miško kirtimų biržes ypač didelis dėmesys skiriamas senų, storų, plačiašakių (pirmenybė teikiama plačiašakiams kietiesiems lapuočiams ar pušims) lizdams krauti tinkamų medžių bei uoksinių medžių atrinkimui ir išsaugojimui miško masyvuose.

LITERATŪROS SĄRAŠAS

1. Bennett G. A. European approach to nature conservation. Conserving Europe´s natural heritage towards a European ecological network. Cornvall, 1994.
2. EUCC (Europian Union Coastal Conservation). European Ecological Network: South East Baltic. 1997.
3. KURLAVIČIUS P. Biologinės įvairovės apsauga valstybiniuose miškuose. Lietuvos ornitologų draugija, 2006.
4. Lietuvos Respublikos Aplinkos ministerija (2007). Lietuvos saugomos teritorijos ir Natura 2000//Bendra informacija apie Europos ekologinį tinklą Natura 2000 [interaktyvus]. [žiūrėta 2021-07-22]. Prieiga per internetą: *https://am.lrv.lt/lt/veiklos-sritys-1/saugomos-teritorijos-ir-krastovaizdis/natura-2000/kas-yra-natura-2000*
5. Lietuvos miškų ūkio statistika. Aplinkos ministerija, Valstybinė miškotvarkos tarnyba, 2009. RAŠOMAVIČIUS V. Europos Bendrijos svarbos natūralių buveinių inventorizavimo vadovas. Gamtos tyrimų centras. Vilnius, 2012.
6. Lietuvos Respublikos Saugomų teritorijų įstatymas 1993 m. lapkričio 9 d. Nr. I-301 (galiojanti suvestinė redakcija 2021.07.01 – 2021.10.31). [interaktyvus]. [žiūrėta 2021-07-21]. Prieiga per internetą: *https://www.e-tar.lt/portal/lt/legalAct/TAR.FF1083B528B7*
7. Dėl Valstybinių genetinių draustinių įsteigimo ir jų ribų planų patvirtinimo (2014). LRV 2014 m. lapkričio 12 d. nutarimas Nr. 1246. [interaktyvus]. [žiūrėta 2021-07-22]. Prieiga per internetą: *https://www.e-tar.lt/portal/lt/legalAct/e4ae4190709911e484b9c12b550436a3*
8. Dėl regioninių parkų ir draustinių įsteigimo (1992). LR Aukščiausiosios Tarybos – Atkuriamojo Seimo 1992 m. rugsėjo 24 d. nutarimas Nr. I-1913. [interaktyvus]. [žiūrėta 2021-07-21]. Prieiga per internetą: *https://e-seimas.lrs.lt/portal/legalAct/lt/TAD/TAIS.1726*
9. Dėl regioninių parkų nuostatų patvirtinimo (1999). Lietuvos Respublikos Vyriausybės 1999 m. balandžio 29 d. nutarimas Nr. 490. [interaktyvus]. [žiūrėta 2021-07-21]. Prieiga per internetą: *https://e-seimas.lrs.lt/portal/legalAct/lt/TAD/TAIS.79229*
10. Dėl Dieveniškių istorinio regioninio parko tvarkymo plano patvirtinimo (2014). LR aplinkos ministro 2014 m. liepos 11 d. įsakymas Nr. D1-601. [interaktyvus]. [žiūrėta 2021-07-21]. Prieiga per internetą: *https://www.e-tar.lt/portal/lt/legalAct/a24d6ea008f911e4adf3c8c5d7681e73*
11. Dėl Dieveniškių istorinio regioninio parko apsaugos reglamento patvirtinimo (2002). LR aplinkos ministro 2002 m. rugpjūčio 10 d. įsakymas Nr. 441. [interaktyvus]. [žiūrėta 2021-07-21]. Prieiga per internetą: *https://www.e-tar.lt/portal/lt/legalAct/TAR.50DCCF040D4D*

12. Dėl Gamtos paveldo objektų schemų rengimo, registravimo ir apskaitos tvarkos aprašo patvirtinimo (2020). VSTT prie Aplinkos ministerijos direktoriaus 2020 m. lapkričio 6 d. įsakymas Nr. V-113. [interaktyvus]. [žiūrėta 2021-07-21]. Prieiga per internetą: *https://vstt.lrv.lt/uploads/vstt/documents/files/Isakymas%20del%20GPO%20schemu%20aprasо%20V2.pdf*
13. Dėl Dieveniškių istorinio regioninio parko ir jo zonų ribų plano patvirtinimo (2014). LRV 2014 m. balandžio 16 d. nutarimas Nr. 350. [interaktyvus]. [žiūrėta 2021-07-21]. Prieiga per internetą: *https://www.e-tar.lt/portal/lt/legalAct/02dd72e0ca1811e3abbadadc93da7b71*
14. Dėl Valstybės įsteigtų saugomų teritorijų, neturinčių direkcijų, ir Europos ekologinio tinklo „Natura 2000“ teritorijų, nepatenkančių į valstybinius parkus, rezervatus ar biosferos rezervatą, priskyrimo saugomų teritorijų direkcijoms (2019). VSTT prie Aplinkos ministerijos direktoriaus 2019 m. sausio 21 d. įsakymas Nr. V-9. [interaktyvus]. [žiūrėta 2021-07-21]. Prieiga per internetą: *https://www.e-tar.lt/portal/lt/legalAct/abbf07d01f0d11e9875cdc20105dd260/drABwPAijg*
15. Dėl Adutiškio-Guntauninkų miškų, Gedžiūnų miško, Gubernijos miško, Padauguvos miško, Plinkšių miško, Rūdininkų girios, Šimonių girios, Taujėnų-Užulėnio miškų ir Žaliosios girios biosferos poligonų įsteigimo, jų nuostatų ir ribų patvirtinimo (2004). LR aplinkos ministro 2004 m. gruodžio 10 d. įsakymas Nr. D1-629. [interaktyvus]. [žiūrėta 2019-07-10]. Prieiga per internetą: *https://www.e-tar.lt/portal/lt/legalAct/TAR.A7618B729BF8/QXnMLkvwmg*
16. Dėl Gaujos upės slėnio gamtotvarkos plano patvirtinimo (2007). LR aplinkos ministro 2007 m. sausio 12 d. įsakymas Nr. D1-29. [interaktyvus]. [žiūrėta 2020-10-06]. Prieiga per internetą: *https://www.e-tar.lt/portal/lt/legalAct/TAR.209B981C9C13*
17. Dėl Šveicarijos miško gamtotvarkos plano patvirtinimo (2008). LR aplinkos ministro 2008 m. sausio 2 d. įsakymas Nr. D1-1. [interaktyvus]. [žiūrėta 2020-10-06]. Prieiga per internetą: *https://www.e-tar.lt/portal/lt/legalAct/TAR.5222C3C478CE*
18. Dėl Rūdninkų girios gamtotvarkos plano patvirtinimo (2010). LR aplinkos ministro 2010 m. liepos 9 d. įsakymas Nr. D1-591. [interaktyvus]. [žiūrėta 2020-10-06]. Prieiga per internetą: *https://www.e-tar.lt/portal/lt/legalAct/TAR.6808E293D125*
19. Dėl Vilniaus miesto savivaldybės teritorijoje saugomų gamtos paveldo objektų apsaugos ir tvarkymo reglamentų individualių bylų ir tvarkymo reglamento tvirtinimo (2017). Vilniaus miesto savivaldybės tarybos 2017 m. balandžio 25 d. sprendimas Nr. 1-896. [interaktyvus]. [žiūrėta 2021-07-21]. Prieiga per internetą: *https://e-seimas.lrs.lt/portal/legalAct/lt/TAD/8f7306c0368511e79f4996496b137f39?jfwid=x4249jjx4*

20. Mano Vyriausybė. Valstybinė saugomų teritorijų tarnyba. Apie saugomas teritorijas. Regioniniai parkai. [interaktyvus]. [žiūrėta 2021-07-22]. Prieiga per internetą: *https://vstt.lrv.lt/lt/saugomu-teritoriju-sistema/regioniniai-parkai*
21. Mano Vyriausybė. Valstybinė saugomų teritorijų tarnyba. Apie saugomas teritorijas. Draustiniai. [interaktyvus]. [žiūrėta 2021-07-22]. Prieiga per internetą: *https://vstt.lrv.lt/lt/saugomu-teritoriju-sistema/draustiniai*
22. Mano Vyriausybė. Valstybinė saugomų teritorijų tarnyba. Apie saugomas teritorijas. Biosferos poligonai. [interaktyvus]. [žiūrėta 2021-07-21]. Prieiga per internetą: *https://vstt.lrv.lt/lt/saugomu-teritoriju-sistema/biosferos-poligonai*
23. Mano Vyriausybė. Valstybinė saugomų teritorijų tarnyba. Apie saugomas teritorijas. Natura 2000. [interaktyvus]. [žiūrėta 2021-07-21]. Prieiga per internetą: *https://vstt.lrv.lt/lt/saugomu-teritoriju-sistema/natura-2000*
24. Dėl regioninių parkų nuostatų patvirtinimo (1999). Lietuvos Respublikos Vyriausybės 1999 m. balandžio 29 d. nutarimas Nr. 490. [interaktyvus]. [žiūrėta 2021-07-21]. Prieiga per internetą: *https://e-seimas.lrs.lt/portal/legalAct/lt/TAD/TAIS.79229*
25. Dėl Paukščių apsaugai svarbių teritorijų atrankos kriterijų patvirtinimo (2008). Lietuvos Respublikos aplinkos ministro 2008 m. liepos 2 d. įsakymas Nr. D1-358. [interaktyvus]. [žiūrėta 2021-07-22]. Prieiga per internetą: *https://e-seimas.lrs.lt/portal/legalAct/lt/TAD/TAIS.324097/asr*
26. Dėl Gamtinių buveinių apsaugai svarbių teritorijų kriterijų patvirtinimo (2001). LR aplinkos ministro 2001 m. balandžio 20 d. įsakymas Nr. 219. [interaktyvus]. [žiūrėta 2021-07-22]. Prieiga per internetą: *https://e-seimas.lrs.lt/portal/legalAct/lt/TAD/TAIS.131245?jfwid=rivwzvpvg*
27. Dėl Bendrųjų buveinių ir paukščių apsaugai svarbių teritorijų nuostatų patvirtinimo (2004). LRV 2004 m. kovo 15 d. nutarimas Nr. 276. [interaktyvus]. [žiūrėta 2021-07-22]. Prieiga per internetą: *https://e-seimas.lrs.lt/portal/legalActEditions/lt/TAD/TAIS.228645*
28. Dėl Buveinių apsaugai svarbių teritorijų nustatymo. LR aplinkos ministro 2018 m. balandžio 19 d. įsakymas Nr. D1-317. [interaktyvus]. [žiūrėta 2021-07-22]. Prieiga per internetą: *https://e-seimas.lrs.lt/portal/legalAct/lt/TAD/cac30440445411e8be5787c04e42c58a*
29. J.Labokas, B.Karpavičienė, L.Šveistytė, K.Ložienė ir J.Radušienė. *In situ conservation of medicinal plant genetic resources in Lithuania.* Laboratory of Economic Botany, Institute of Botany, Vilnius. [interaktyvus]. [žiūrėta 2021-07-20]. Prieiga per internetą: *https://www.slideserve.com/salena/in-situ-conservation-of-medicinal-plant-genetic-resources-in-lithuania*
30. Europos Bendrijos svarbos gamtinių buveinių erviniai duomenys. [interaktyvus]. [žiūrėta 2021-07-21]. Prieiga per internetą: *https://www.geoportal.lt/map/*

31. Dėl Vietovių, atitinkančių gamtinių buveinių apsaugai svarbių teritorijų atrankos kriterijus, sąrašo, skirto pateikti Europos Komisijai, patvirtinimo (2009). LR aplinkos ministro 2009 m. balandžio 22 d. įsakymas Nr. D1-210. [interaktyvus]. [žiūrėta 2021-07-22]. Prieiga per internetą: *https://e-seimas.lrs.lt/portal/legalAct/lt/TAD/TAIS.343175*
32. Dėl Svarbiausių griežtai saugomų rūšių radviečių ir augaviečių sąrašo patvirtinimo (2015). Lietuvos Respublikos aplinkos ministro 2015 m. sausio 26 d. įsakymas Nr. D1-76. [interaktyvus]. [žiūrėta 2021-07-21]. Prieiga per internetą: *https://www.e-tar.lt/portal/lt/legalAct/7ba45880a78311e4a82d9548fb36f682*
33. Dėl Lietuvos Respublikos aplinkos ministro 2009 m. gruodžio 31 d. įsakymo Nr. D1-861 „Dėl augalų nacionalinių genetinių išteklių sąrašų patvirtinimo“ pakeitimo (2019). LR aplinkos ministro 2019 m. liepos 1 d. įsakymas Nr. D1-388. [interaktyvus]. [žiūrėta 2021-07-20]. Prieiga per internetą: *https://e-seimas.lrs.lt/portal/legalAct/lt/TAD/28fe6da09bcb11e9aab6d8dd69c6da66*
34. Dėl miško kirtimų taisyklių patvirtinimo (2010). LR aplinkos ministro 2010 m. sausio 27 d. įsakymas Nr. D1-79. [interaktyvus]. [žiūrėta 2021-07-20]. Prieiga per internetą: *https://e-seimas.lrs.lt/portal/legalAct/lt/TAD/TAIS.364764/asr*
35. Gamtotvarkos darbų interaktyvus žemėlapis (BIOMON). [interaktyvus]. [žiūrėta 2021-07-20]. Prieiga per internetą: *https://biomon.lt/maps/index.php/view/map/?repository=gamttvarkzem&project=gamtotvarka_lizmapui*
36. Dėl paukščių apsaugai svarbių teritorijų nustatymo (2015 suvestinė redakcija). LR aplinkos ministro 2014 m. kovo 14 d. patvirtintas įsakymas Nr. D1-281. [interaktyvus]. [žiūrėta 2021-07-21]. Prieiga per internetą: *https://www.e-tar.lt/portal/lt/legalAct/b7b0bdd0e59811e39ea8c7e1dfdc4b5c/gOzcpDdvxz*
37. Dėl Lietuvos Respublikos griežtai saugomų gyvūnų, augalų ir grybų rūšių sąrašo patvirtinimo (2010). LR aplinkos ministro 2010 m. balandžio 1 d. įsakymas Nr. D1-263. [interaktyvus]. [žiūrėta 2021-07-21]. Prieiga per internetą: *https://www.e-tar.lt/portal/lt/legalAct/TAR.E866AA0A696C*
38. Dėl gamtinio karkaso nuostatų patvirtinimo (2007). LR aplinkos ministro 2007 m. vasario 14 d. įsakymas Nr. D1-96. [interaktyvus]. [žiūrėta 2021-07-20]. Prieiga per internetą: *https://www.e-tar.lt/portal/lt/legalAct/TAR.06D8BEFFEE32*
39. Dėl Lietuvos Respublikos specialiųjų žemės naudojimo sąlygų įstatymo (2019). LR Seimas 2019 m. birželio 6 d. priėmė įstatymą Nr. XIII-2166. [interaktyvus]. [žiūrėta 2021-07-20]. Prieiga per internetą: *https://e-seimas.lrs.lt/portal/legalAct/lt/TAD/46c841f290cf11e98a8298567570d639*

PRIEDAI

1 PRIEDAS

Regioninio padalinio administruojamuose miškuose įsteigtų nacionalinių saugomų teritorijų žiniaraštis

Regioninio padalinio administruojamuose miškuose įsteigtų saugomų teritorijų sąrašas

Eil. Nr.	Pavadinimas	Girininkija	Administruojamų miškų plotas, ha	
			girininkijoje	*bendras*
Valstybiniai draustiniai				
1.	Daubėnų kraštovaizdžio draustinis	Migūnų	328,2	328,2
2.	Rūdninkų kraštovaizdžio draustinis*	Rūdninkų	342,4	1553,7
		Girios	1211,3	
3.	Visinčios kraštovaizdžio draustinis*	Girios	282,0	469,0
		Visinčios	187,0	
4.	Kruopynės geomorfologinis draustinis	Migūnų	196,1	196,1
5.	Kuosinės geomorfologinis draustinis	Kalvelių	378,3	378,3
6.	Zygmantiškių geomorfologinis draustinis*	Girios	872,0	872,0
7.	Kenos hidrografinis draustinis	Kalvelių	60,0	60,0
8.	Visinčios hidrografinis draustinis*	Girios	27,9	238,0
		Dainavos	64,7	
		Visinčios	145,4	
9.	Kernavo telmologinis draustinis*	Girios	1369,4	1369,4
10.	Ažubalės pedologinis draustinis	Šalčininkėlių	92,7	92,7
11.	Šilinės botaninis draustinis	Dieveniškių	161,1	161,1
12.	Merkio ichtiologinis draustinis	Rūdninkų	4,5	18,6
		Dainavos	14,1	
13.	Anuliškių miško beržo valstybinis genetinis draustinis	Šalčininkėlių	3,5	3,5
14.	Anuliškių miško eglės valstybinis genetinis draustinis	Šalčininkėlių	3,3	3,3
15.	Klevyčios miško beržo valstybinis genetinis draustinis	Poškonių	3,0	3,0
16.	Medžioklės miško beržo valstybinis genetinis draustinis	Kalvelių	2,7	2,7
			Iš viso:	**5749,6**
Savivaldybių draustiniai				
1.	Vokės senslėnio šlaitų geomorfologinis draustinis	Panerių	192,0	192,0
2.	Panerių erozinio kalvyno kraštovaizdžio draustinis	Panerių	246,1	246,1
			Iš viso:	**438,1**
Valstybiniai biosferos poligonai				
1.	Rūdninkų girios biosferos poligonas* *(įskaitant Rūdninkų kraštovaizdžio, Zygmantiškių geomorfologinio, Kernavo telmologinio, Visinčios hidrografinio ir Visinčios kraštovaizdžio draustinių plotą)*	Rūdninkų	1475,0	12529,8
		Girios	7974,7	
		Dainavos	2175,3	
		Visinčios	904,8	
			Iš viso:	**12529,8**
Valstybiniai parkai				
Dieveniškių ūkinis regioninis parkas				
Parko funkcinio prioriteto zona – draustiniai:				**936,5**
1.	Gaujos kraštovaizdžio draustinis	Dieveniškių	133,3	133,3
2.	Stakų kraštovaizdžio draustinis	Poškonių	263,6	263,6
3.	Dieveniškių geomorfologinis draustinis	Dieveniškių	520,0	520,0
4.	Poškonių etnokultūrinis draustinis	Poškonių	1,9	1,9
5.	Rimašių etnokultūrinis draustinis	Poškonių	8,2	8,2
6.	Norviliškių kraštovaizdžio draustinis	Dieveniškių	5,0	5,0
7.	Bėčionių kraštovaizdžio draustinis	Dieveniškių	4,5	4,5
Parko ūkinė zona:		Dieveniškių	40,7	**40,7**
Parko rekreacinio prioriteto zona:		Poškonių	11,1	**23,9**
		Dieveniškių	12,8	
Ekologinės apsaugos prioriteto zona:		Poškonių	132,2	**752,5**
		Dieveniškių	620,3	
			Iš viso:	**1753,6**
			BENDRAS SAUGOMŲ TERITORIJŲ PLOTAS:	**15969**
			Iš viso valstybiniuose draustiniuose:	*5749,6*
			Iš viso savivaldybių draustiniuose:	*438,1*
			Iš viso valstybiniuose biosferos poligonuose:	*12529,8*
			Iš viso valstybiniuose parkuose:	*1753,6*

** Į Rūdninkų girios biosferos poligono teritoriją patenka 5 valstybiniai draustiniai: Rūdninkų kraštovaizdžio (1553,7 ha), Zygmantiškių geomorfologinis (872 ha), Kernavo telmologinis (1369,4 ha), Visinčios hidrografinis (238 ha) ir Visinčios kraštovaizdžio (469 ha). Bendras saugomų teritorijų plotas pateiktas, atsižvelgiant į persidengiantį valstybinių draustinių ir Rūdninkų girios biosferos poligono plotą.*

2 PRIEDAS

Nacionalinių saugomų teritorijų ir „NATURA 2000“ tinklo teritorijų priskyrimo saugomų teritorijų direkcijoms sąrašas

PATVIRTINTA
Valstybinės saugomų teritorijų tarnybos
prie Aplinkos ministerijos direktoriaus
2019 m. sausio 21 d. įsakymo Nr. V-9
(2019 m. rugsėjo 19 d. įsakymo Nr. V-122
redakcija)

Valstybės įsteigtų saugomų teritorijų, neturinčių direkcijų, ir Europos ekologinio tinklo „Natura 2000“ teritorijų, nepatenkančių į valstybinius parkus, rezervatus ar biosferos rezervatą, priskirtų saugomų teritorijų direkcijoms, sąrašas

Eil. Nr.	Atsakinga institucija	Saugomos teritorijos pavadinimas	PAST / BAST pavadinimas ir kodas
1.	Dieveniškių IRPD	Ažubalės pedologinis draustinis	
2.	Neries RPD	Daubėnų kraštovaizdžio draustinis	Šveicarijos miškas, LTVIN0002
3.	Dieveniškių IRPD	Kruopynės geomorfologinis draustinis	
4.	Dieveniškių IRPD	Kuosinės geomorfologinis draustinis	
5.	Dieveniškių IRPD	Rūdninkų girios biosferos poligonas (įskaitant Kernavo telmologinį, Rūdninkų kraštovaizdžio, Visinčios hidrografinį, Visinčios kraštovaizdžio, Zygmantiškių geomorfologinį draustinius)	Kernavo pelkė BAST, LTSAL0001
6.	Dieveniškių IRPD	Rūdninkų girios biosferos poligonas (įskaitant Kernavo telmologinį, Rūdninkų kraštovaizdžio, Visinčios hidrografinį, Visinčios kraštovaizdžio, Zygmantiškių geomorfologinį draustinius)	Rūdninkų giria PAST, LTSALB002 Rūdninkų viržynai BAST, LTSAL0013
7.	Dieveniškių IRPD	Rūdninkų girios biosferos poligonas (įskaitant Kernavo telmologinį, Rūdninkų kraštovaizdžio, Visinčios hidrografinį, Visinčios kraštovaizdžio, Zygmantiškių geomorfologinį draustinius)	Šalčios ir Visinčios upių slėniai BAST, LTSAL0012
8.	Dieveniškių IRPD	Rūdninkų girios biosferos poligonas (įskaitant Kernavo telmologinį, Rūdninkų kraštovaizdžio, Visinčios hidrografinį, Visinčios kraštovaizdžio, Zygmantiškių geomorfologinį draustinius)	Visinčios upės slėnis ties Gudeliais BAST, LTSAL0004
9.	Dieveniškių IRPD	Šilinės botaninis draustinis	
10.	Neries RPD	Kenos hidrografinis draustinis	Kenos upė BAST, LTVIN0025

Eil. Nr.	Atsakinga institucija	Saugomos teritorijos pavadinimas	PAST / BAST pavadinimas ir kodas
11.	Dzūkijos NP ir Čepkelių VGRD	Merkio ichtiologinis draustinis	Merkio upė BAST, LTVAR0011
12.	Neries RPD		Neries upė BAST, LTVIN0009
13.	Dieveniškių IRPD		Gaujos upės slėnis BAST, LTSAL0002
14.	Dieveniškių IRPD		Stakų miškas BAST, LTSAL0003

SANTRUPŲ IR SUTARTINIŲ ŽENKLŲ REIKŠMĖS:

BAST – Europos ekologinio tinklo „Natura 2000" teritorija, svarbi buveinių apsaugai;
PAST – Europos ekologinio tinklo „Natura 2000" teritorija, svarbi paukščių apsaugai;
NP – nacionalinis parkas;
VGRD – valstybinio gamtinio rezervato direkcija;
IRPD – istorinio regioninio parko direkcija;
RPD – regioninio parko direkcija.

3 PRIEDAS

Gamtos paveldo objektų lokalizacija regioninio padalinio administruojamuose miškuose

PANERIŲ GIRININKIJA

VILNIAUS MIESTO SAVIVALDYBĖS SAUGOMO GAMTOS PAVELDO OBJEKTO (BOTANINIO) LOKALIZACIJA REGIONINIO PADALINIO ADMINISTRUOJAMUOSE DIEVENIŠKIŲ GEOMORFOLOGINIO DRAUSTINIO MIŠKUOSE

M 1 : 10 000

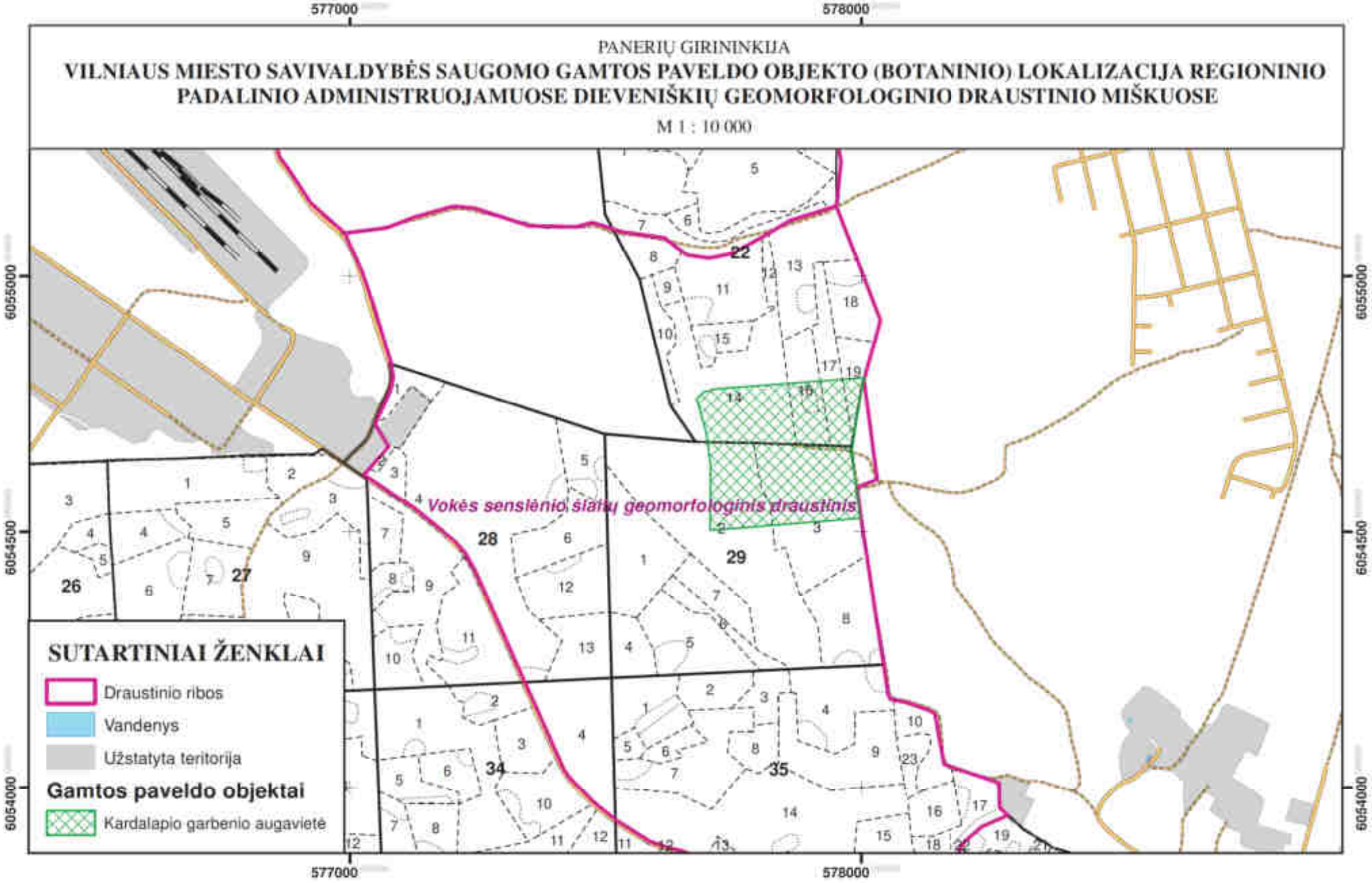

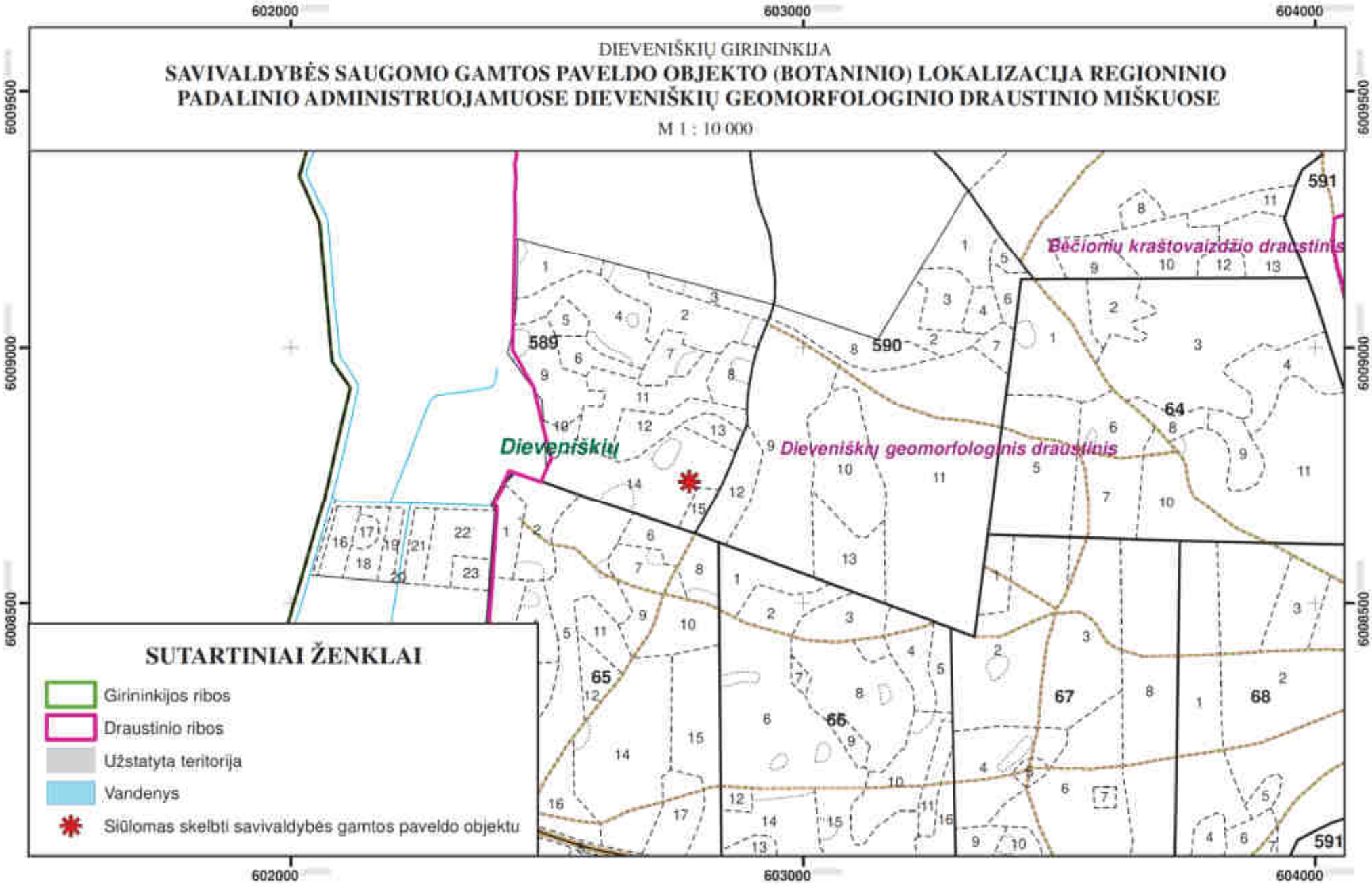
602000
603000
604000
6009500
6009000
6008500
DIEVENIŠKIŲ GIRININKIJA
SAVIVALDYBĖS SAUGOMO GAMTOS PAVELDO OBJEKTO (BOTANINIO) LOKALIZACIJA REGIONINIO PADALINIO ADMINISTRUOJAMUOSE DIEVENIŠKIŲ GEOMORFOLOGINIO DRAUSTINIO MIŠKUOSE
M 1 : 10 000
Bėčionių kraštovaizdžio draustinis
Dieveniškių
Dieveniškių geomorfologinis draustinis
589
590
591
64
65
66
67
68
SUTARTINIAI ŽENKLAI
Girininkijos ribos
Draustinio ribos
Užstatyta teritorija
Vandenys
Siūlomas skelbti savivaldybės gamtos paveldo objektu

4 PRIEDAS

Lietuvos Respublikos saugomų gyvūnų, augalų ir grybų rūšių radaviečių žiniaraščiai

Lietuvos Respublikos saugomų gyvūnų, augalų ir grybų rūšių radaviečių žiniaraščiai

Saugomų paukščių lizdaviečių žiniaraštis

Eil. Nr.	Rūšies pavadinimas	Kvartalo Nr.	Sklypo Nr.	Nekertamo miško spindulys (m), apsaugos priemonės	Pastabos
Rūdninkų girininkija					
1.	Jūrinis erelis (*Haliaeetus albicilla*)	124	11	200	
2.	Jūrinis erelis (*Haliaeetus albicilla*)	128	15	200	Dirbtinis lizdas
3.	Mažasis erelis rėksnys (*Clanga pomarina*)	80	28	100	
Girios girininkija					
1.	Jūrinis erelis (*Haliaeetus albicilla*)	169	9	200	
2.	Juodasis gandras (*Ciconia nigra*)	14	11	200	
3.	Juodasis gandras (*Ciconia nigra*)	28	14	200	
4.	Juodasis gandras (*Ciconia nigra*)	197	3	200	
5.	Vištvanagis (*Accipiter gentilis*)	121	1	100	
Visinčios girininkija					
1.	Jūrinis erelis (*Haliaeetus albicilla*)	159	1	200	
2.	Nenustatytos rūšies stambaus paukščio lizdavietė	15	10	Medžių grupė su lizdu	
3.	Nenustatytos rūšies stambaus paukščio lizdavietė	34	3	Medžių grupė su lizdu	
Dieveniškių girininkija					
1.	Nenustatytos rūšies stambaus paukščio lizdavietė	74	19	Medžių grupė su lizdu	

Eil. Nr.	Rūšies pavadinimas	Kvartalo Nr.	Sklypo Nr.	Nekertamo miško spindulys (m), apsaugos priemonės	Pastabos
Kalvelių girininkija					
1.	Jūrinis erelis (*Haliaeetus albicilla*)	26	4	200	
2.	Nenustatytos rūšies stambaus paukščio lizdavietė	35	10	Medžių grupė su lizdu	
Migūnų girininkija					
1.	Vištvanagis (*Accipiter gentilis*)	11	27	100	

Saugomų paukščių rūšių perimviečių žiniaraštis

Eil. Nr.	Rūšies pavadinimas	SRIS objekto stebėjimo data	Kvartalo Nr.	Sklypo Nr.	Nekertamo miško spindulys (m), apsaugos priemonės
Dainavos girininkija					
1.	Lututė (*Aegolius funereus*)	2012/04/20	96 (visas)	1-34	50 m apsaugos spindulys
			97	1-4, 8, 9, 15-17	
			105	1-14, 21, 24	
			113	1-3, 10, 11	
			125	1, 2	
Girios girininkija					
1.	Lututė (*Aegolius funereus*)	2012/04/20	57	3, 5-7, 9, 10	50 metrų apsaugos spindulys
			58	4-10	
			59	15, 16	
			77	3, 6-8	
			78	1-13	
			79 (visas)	1-15	
			80 (visas)	1-12	
			81	1, 2, 4, 6, 8-19	
			82	5, 9-14	
			83	4-6	
			84	6, 8	
			98	2, 5, 7-10	
			99 (visas)	1-11	
			100 (visas)	1-13	

Eil. Nr.	Rūšies pavadinimas	SRIS objekto stebėjimo data	Kvartalo Nr.	Sklypo Nr.	Nekertamo miško spindulys (m), apsaugos priemonės
1.	Lututė (*Aegolius funereus*)	2012/04/20	101 (visas)	1-14	50 metrų apsaugos spindulys
			102 (visas)	1-19	
			103 (visas)	1-24	
			104 (visas)	1-28	
			105 (visas)	1-36	
			106 (visas)	1-18	
			118	13, 14, 16	
			119 (visas)	1-17	
			120 (visas)	1-15	
			121 (visas)	1-18	
			122 (visas)	1-19	
			123 (visas)	1-33	
			124 (visas)	1-16	
			125 (visas)	1-20	
			134	2-5, 11, 15, 16, 18, 19	
			135 (visas)	1-6	
			136 (visas)	1-7	
			137 (visas)	1-17	
			138 (visas)	1-21	
			139 (visas)	1-22	
			140 (visas)	1-10	
			141 (visas)	1-26	
			150 (visas)	1-7	
			151 (visas)	1-8	
			152 (visas)	1-5	
			153 (visas)	1-6	
			154 (visas)	1-31	
			155 (visas)	1-10	
			156 (visas)	1-3	
			157 (visas)	1-37	
			165	3-17	
			166 (visas)	1-19	
			167 (visas)	1-14	
			168 (visas)	1-22	
			169 (visas)	1-29	

Eil. Nr.	Rūšies pavadinimas	SRIS objekto stebėjimo data	Kvartalo Nr.	Sklypo Nr.	Nekertamo miško spindulys (m), apsaugos priemonės
1.	Lututė (*Aegolius funereus*)	2012/04/20	170 (visas)	1-19	50 metrų apsaugos spindulys
			171 (visas)	1-20	
			172 (visas)	1-28	
			173	1-8, 10-12, 14-18, 21, 22, 24, 25, 28-30, 34	
			180	9, 15, 16	
			181 (visas)	1-22	
			182 (visas)	1-21	
			183 (visas)	1-20	
			184 (visas)	1-32	
			185 (visas)	1-39	
			186 (visas)	1-29	
			187 (visas)	1-36	
			188	1-21, 23-28, 30, 31	
			189 (visas)	1-25	
			190	1-3, 7, 8, 11, 13-17	
			197	3-8, 11, 13-16, 19, 20	
			198 (viass)	1-30	
			199 (visas)	1-26	
			200 (visas)	1-37	
			201 (visas)	1-23	
			209	1-5,8	
			210	1-3, 6, 7, 11-13, 29, 30	
			211	1-12	
2.	Žvirblinė pelėda (*Glaucidium passerinum*)	2015/04/30	157	11	Nevykdyti sanitarinių kirtimų; nešalinti negyvos medienos; saugoti medžius su uoksais
		2012/04/20	157	13	
Šalčininkėlių girininkija					
1.	Žvirblinė pelėda (*Glaucidium passerinum*)	2019/02/06	86	18	Nevykdyti sanitarinių kirtimų; nešalinti negyvos medienos; saugoti medžius su uoksais
Rūdninkų girininkija					
1.	Griežlė (*Crex crex*)	2014/06/25	80	4-6	
			81	1-3	

Eil. Nr.	Rūšies pavadinimas	SRIS objekto stebėjimo data	Kvartalo Nr.	Sklypo Nr.	Nekertamo miško spindulys (m), apsaugos priemonės
Visinčios girininkija					
1.	Lututė (*Aegolius funereus*)	2012/04/20	7	1-3, 6, 7, 14, 15, 17-20, 26, 27, 29, 31, 32, 35-37, 40, 41, 45	50 metrų apsaugos spindulys
			20	1-7, 9-14, 19	
			21	1-16, 18	
			22	1-6, 8-10	
			23	1-7, 9-11	
			29	1, 2, 7, 34	

Saugomų paukščių rūšių tuokviečių žiniaraštis

Eil. Nr.	Rūšies pavadinimas	Kvartalo Nr.	Sklypo Nr.	Nekertamo miško spindulys (m), apsaugos priemonės
Girios girininkija				
1.	Kurtinys (*Tetrao urogallus*)	64	25	Kurtinių tuokvietėse draudžiami pagrindiniai ir kraštovaizdžio formavimo miško kirtimai. Kurtinių tuokvietėse ir jų apsaugos zonose nuo sausio 1d. iki rugsėjo 1 d. draudžiami visi miško kirtimai ir medienos ištraukimas.
2.		85	2-5, 8-10	
3.		86	2-10	
4.		87	5-8	
5.		103	24	
6.		107	4	
7.		109	10	
8.		163	28	
9.		179	14	
10.		195	8	
11.		196	1	
12.		196	4	
13.		196	28	
14.		200	37	
15.		206	9	
16.		212	7, 8	
17.	Tetervinas (*Tetrao tetrix*)	98	11	Pavasarį nevykdyti kirtimų
18.		103	2	
19.		118	8	
20.		122	1	

Eil. Nr.	Rūšies pavadinimas	Kvartalo Nr.	Sklypo Nr.	Nekertamo miško spindulys (m), apsaugos priemonės
21.	Tetervinas (*Tetrao tetrix*)	124	8	Pavasarį nevykdyti kirtimų
22.		133	11	
23.		133	23	
24.		135	5	
25.		178	23	
26.		186	14	
Visinčios girininkija				
1.	Kurtinys (*Tetrao urogallus*)	96	6	Kurtinių tuokvietėse draudžiami pagrindiniai ir kraštovaizdžio formavimo miško kirtimai. Kurtinių tuokvietėse ir jų apsaugos zonose nuo sausio 1d. iki rugsėjo 1 d. draudžiami visi miško kirtimai ir medienos ištraukimas.

Saugomų žinduolių rūšių radaviečių žiniaraštis

Eil. Nr.	Rūšies pavadinimas	SRIS objekto stebėjimo data	Kvartalo Nr.	Sklypo Nr.	Nekertamo miško spindulys (m), apsaugos priemonės
Rūdninkų girininkija					
1.	Lūšis (*Lynx lynx*)	2016/04/05	92	20	Svarbiausiose lūšių gyvenamose vietose būtina riboti miško kirtimus, medžioklę su varovais, lankymąsi; reguliuoti vilkų populiaciją
2.	Baltasis kiškis (*Lepus timidus*)	2016/03/14	64	23	Nesausinti pelkių
Girios girininkija					
1.	Lūšis (*Lynx lynx*)	2015/08/25	1	9	Svarbiausiose lūšių gyvenamose vietose būtina riboti miško kirtimus, medžioklę su varovais, lankymąsi; reguliuoti vilkų populiaciją
		2015/01/13	11	8	
		2016/07/27	40	15	
		2012/03/17	51	9	
		2015/01/13	153	4	
		2014/08/07	219	22	
		2011/07/20	110	5, 7-13	
			111	3, 5, 7-9	
			126; 127	1-6; 1	
2.	Baltasis kiškis (*Lepus timidus*)	2019/03/13	78	7	Nesausinti pelkių
		2020/03/01	106	15	
		2018/01/15	176	17	
		2016/02/05	210	4	

Eil. Nr.	Rūšies pavadinimas	SRIS objekto stebėjimo data	Kvartalo Nr.	Sklypo Nr.	Nekertamo miško spindulys (m), apsaugos priemonės
Visinčios girininkija					
1.	Lūšis (*Lynx lynx*)	2016/03/22	24	26	Svarbiausiose lūšių gyvenamose vietose būtina riboti miško kirtimus, medžioklę su varovais, lankymąsi; reguliuoti vilkų populiaciją
2.	Baltasis kiškis (*Lepus timidus*)	2016/09/05	20	20	Nesausinti pelkių
3.		2016/08/25	24	38	

Saugomų varliagyvių rūšių radaviečių žiniaraštis

Eil. Nr.	Rūšies pavadinimas	Kvartalo Nr.	Sklypo Nr.	Nekertamo miško spindulys (m), apsaugos priemonės
Kalvelių girininkija				
1.	Raudonpilvė kūmutė (*Bombina bombina*)	30	13	Nevykdyti melioracijos; neleisti vandens telkinių pakrantėms apaugti krūmais ir tankia žoline augmenija
2.		31	7	
3.	Skiauterėtasis tritonas (*Triturus cristatus*)	30	1	Nekeisti hidrologinio režimo; nenaudoti pesticidų
4.		37	31	
5.		41	9	

Saugomų vabzdžių rūšių radaviečių žiniaraštis

Eil. Nr.	Rūšies pavadinimas	SRIS objekto stebėjimo data	Kvartalo Nr.	Sklypo Nr.	Nekertamo miško spindulys (m), apsaugos priemonės
Girios girininkija					
1.	Geltonmargė meškutė (*Hyphoraia aulica*)	2011/04/15	96	3	Neužsodinti ir neleisti užaugti krūmais, medžiais; išsaugoti natūralias miškų pievas (šiems drugiams labiausiai kenkia miško gaisrai, jų buveinių apsodinimas kitokiais augalais)
2.	Pelkinis satyras (*Oeneis jutta*)	2013/06/12	133	17	Nekeisti hidrologinio režimo
Dieveniškių girininkija					
1.	Šiaurinis auksinukas (*Lycaena helle*)	2020/06/07	649	6	Nekeisti hidrologinio režimo; neleisti pievoms užželti sumedėjusia augalija; saugoti mitybinius drugio augalus – paprastąją gyvatžolę (*Persicaria bistorta*)
2.		2018/06/03	649	27	
3.		2012/06/06	649	37	
4.		2012/06/06	649	40	
5.		2012/06/06	649	40	

Eil. Nr.	Rūšies pavadinimas	SRIS objekto stebėjimo data	Kvartalo Nr.	Sklypo Nr.	Nekertamo miško spindulys (m), apsaugos priemonės
6.	Rudaakis satyriukas (*Coenonympha hero*)	2014/06/13	649	40	Neužsodinti ir neleisti užaugti krūmais, medžiais; išsaugoti natūralias miškų pievas
7.		2012/06/07	649	35, 37	
8.		2012/06/06	649	40	
9.	Machaonas (*Papilio machaon*)	2020/05/27	27	12	Neleisti apaugti krūmais ir medžiais
10.	Tamsioji šaškytė (*Melitaea diamina*)	2012/06/06	649	40	Neužsodinti ir neleisti užaugti krūmais, medžiais
11.		2012/06/06	649	45	
12.	Auksuotoji šaškytė (*Euphydryas aurina*)	2012/06/06	649	27	Neužsodinti ir neleisti užaugti krūmais, medžiais
13.		2012/06/07	649	35	
14.		2012/06/06	649	40	
15.	Baltajuostis melsvys (*Aricia eumedon*)	2014/06/13	649	44	Neužsodinti ir neleisti užaugti krūmais, medžiais
Panerių girininkija					
1.	Niūriaspalvis auksavabalis (*Osmoderma eremita*)	2013/09/17	15	11	Nekirsti brandžių lapuočių
Migūnų girininkija					
1.	Niūriaspalvis auksavabalis (*Osmoderma eremita*)	2013/09/14	727	11	Nekirsti brandžių lapuočių
2.	Šiaurinis auksinukas (*Lycaena helle*)		125	11, 13, 14	Nekeisti hidrologinio režimo; neleisti pievoms užželti sumedėjusia augalija; saugoti mitybinius drugio augalus – paprastąją gyvatžolę (*Persicaria bistorta*)
3.			604	3, 8, 14	
4.		2012/06/07	604	8	
5.	Auksuotoji šaškytė (*Euphydryas aurina*)	2018/05/30	125	7	Neužsodinti ir neleisti užaugti krūmais, medžiais
6.		2018/05/30	125	10	
7.		2018/05/30	125	14	
8.		2018/05/30	604; 605	3; 1	
9.		2018/05/30	604	2	
10.		2018/05/30	604	8	

Saugomų augalų rūšių radaviečių žiniaraštis

Eil. Nr.	Rūšies pavadinimas	SRIS objekto stebėjimo data	Kvartalo Nr.	Sklypo Nr.	Nekertamo miško spindulys (m), apsauginės priemonės
			Rūdninkų girininkija		
1.	Lietuvinė naktižiedė (*Silene lithuanica*)	2020/07/29	88	18	Neužželdinti augaviečių (rūšis jautri sukcesijai)
			Girios girininkija		
1.	Kalninė arnika (*Arnica montana*)	2013/06/03	89	26	Šienauti ne rečiau kaip kas 2-3 metai; išsaugoti retmiškį
2.		2013/06/19	174	3	
3.		2013/07/01	174	3	
4.		2013/06/19	192	7	
5.	Vėjalandė šilagėlė (*Pulsatilla patens*)	2019/04/16	51	20	Neleisti sutankėti medynui, šalinti pomiškį, naikinti invazinius augalus (sausakrūmius, lubinus); neleisti užželti miško aikštelėms ir retmėms; neleisti susidaryti ištisinei samanų dangai
6.		2019/04/18	70	31	
7.		2013/06/10	75	7	
8.		2013/06/10	92	11	
9.		2017/06/15	96	3	
10.		2018/04/23	96	4	
11.		2018/04/16	97	2	
12.		2018/05/16	97	3	
13.		2018/04/16	98	1	
14.		2013/06/29	98	6	
15.		2019/04/09	104	4	
16.		2013/06/10	113	2	
17.		2015/04/05	133	7	
18.		2013/06/25	143	2	
19.	Dvilapis purvuolis (*Liparis loeselii*)	2013/08/28	134	17	Nekeisti hidrologinio režimo; neleisti užaugti krūmais
20.	Mėlynasis palemonas (*Polemonium caeruleum*)	2013/07/23	201	22	Nesausinti; retinti krūmus ir medžius; nearti, šienauti, ganyti
21.	Pievinis plauretis (*Gymnadenia conopsea*)	2015/06/19	115	3	Nekultūrinti pievų, nesausinti; neleisti apaugti krūmynais ir mišku
			Jašiūnų girininkija		
1.	Mėlynasis palemonas (*Polemonium caeruleum*)	2018/06/15	352	28	Nesausinti; retinti krūmus ir medžius; nearti, šienauti, ganyti

Eil. Nr.	Rūšies pavadinimas	SRIS objekto stebėjimo data	Kvartalo Nr.	Sklypo Nr.	Nekertamo miško spindulys (m), apsauginės priemonės
Visinčios girininkija					
1.	Kalninė arnika (*Arnica montana*)	2020/06/27	436	43	Šienauti ne rečiau kaip kas 2-3 metai; išsaugoti retmiškį
2.	Vėjalandė šilagėlė (*Pulsatilla patens*)	2018/04/10	21	8	Neleisti sutankėti medynui, šalinti pomiškį, naikinti invazinius augalus (sausakrūmius, lubinus); neleisti užželti miško aikštelėms ir retmėms; neleisti susidaryti ištisinei samanų dangai
3.	Širdinė dviguonė (*Listera cordata*)	2013/07/21	41	18, 19	Nevykdyti kirtimų; nekeisti hidrologinio režimo
			52	2, 5	
Šatčininkėlių girininkija					
1.	Vėjalandė šilagėlė (*Pulsatilla patens*)	2014/05/12	34	6	Neleisti sutankėti medynui, šalinti pomiškį, naikinti invazinius augalus (sausakrūmius, lubinus); neleisti užželti miško aikštelėms ir retmėms; neleisti susidaryti ištisinei samanų dangai
2.	Širdinė dviguonė (*Listera cordata*)	2013/08/25	40	7-9, 26, 27	Nevykdyti kirtimų; nekeisti hidrologinio režimo
			41	1	
Poškonių girininkija					
1.	Kardalapis garbenis (*Cephalanthera longifolia*)	2020/09/22	27	20	Neleisti apaugti sumedėjusia augalija
2.	Nariuotoji ilgalūpė (*Corallorhiza trifida*)	2014/06/27	27	5	Nekeisti hidrologinio režimo; reguliuoti šernų gausumą
3.	Geltonžiedis pelėžirnis (*Lathyrus laevigatus*)	2014/06/27	19	7	Nekirsti plynai; neleisti sutankėti miškui
4.	Kalninė arnika (*Arnica montana*)	2014/06/16	37	11	Šienauti ne rečiau kaip kas 2-3 metai; išsaugoti retmiškį
Dieveniškių girininkija					
1.	Kalninė arnika (*Arnica montana*)	2014/06/02	66	4	Šienauti ne rečiau kaip kas 2-3 metai; išsaugoti retmiškį
2.		2013/08/06	649	6	
3.		2013/08/06	649	27	
4.		2020/08/04	649	35	
5.		2020/08/04	649	38	
6.		2020/06/22	649	50	
7.	Kardalapis garbenis (*Cephalanthera longifolia*)	2020/06/11	26	4d.	Neleisti apaugti sumedėjusia augalija
8.	Beržas keružis (*Betula nana*)	2014/05/23	649	36	Nesausinti pelkių

Eil. Nr.	Rūšies pavadinimas	SRIS objekto stebėjimo data	Kvartalo Nr.	Sklypo Nr.	Nekertamo miško spindulys (m), apsauginės priemonės
9.	Geltonžiedis pelėžirnis (*Lathyrus laevigatus*)	2020/06/11	27	5	Nekirsti plynai; neleisti sutankėti miškui
10.		2014/06/13	28	2	
11.	Žvilgančioji riestūnė (*Hamatocaulis vernicosus*)	2015/07/26	86	26	Nekeisti hidrologinio režimo
12.		2013/07/21	86	26	
13.	Plačialapė gegūnė (*Dactylorhiza majalis*)	2020/07/04	649	54	Šienauti kasmet
Kalvelių girininkija					
1.	Mėlynasis palemonas (*Polemonium caeruleum*)	2013/07/01	45	3	Nesausinti; retinti krūmus ir medžius; nearti, šienauti, ganyti
2.	Pūkuotoji apuokė (*Trichocolea tomentella*)	2014/07/14	92	4	Nevykdyti miško kirtimų (apšvietimo pokyčiams jautri), nesausinti
3.	Kalninė arnika (*Arnica montana*)	2012/08/20	157	4	Šienauti ne rečiau kaip kas 2-3 metai; išsaugoti retmiškį
4.	Vėjalandė šilagėlė (*Pulsatilla patens*)		28	3, 5	Neleisti sutankėti medynui, šalinti pomiškį, naikinti invazinius augalus (sausakrūmius, lubinus); neleisti užželti miško aikštelėms ir retmėms; neleisti susidaryti ištisinei samanų dangai
5.			39	4	
6.		2020/04/22	39	3, 4	
Migūnų girininkija					
1.	Paprastoji tuklė (*Pinguicula vulgaris*)	2020/06/16	125	10	Nekeisti hidrologinio režimo; neleisti užaugti krūmais
2.		2020/06/17	125	14	
3.	Miškinis eraičinas (*Festuca altissima*)		122	3, 7, 8	Neleisti sutankėti medynui; neveisti, netoleruoti eglių
4.			122	3	
5.		2020/06/16	126	4	
6.		2020/06/16	126	5	
7.	Paprastasis kardelis (*Gladiolus imbricatus*)	2016/09/07	126	23	Nekeisti hidrologinio režimo; neleisti buveinėms užželti medžiais ir krūmais; neapsodinti mišku
8.		2016/08/18	604	8	
9.		2016/08/18	604	8	
10.		2016/08/18	604	8	
11.	Geltonžiedis pelėžirnis (*Lathyrus laevigatus*)	2013/09/08	123	2	Nekirsti plynai; neleisti sutankėti miškui
Parudaminos girininkija					
1.	Raudonasis garbenis (*Cephalanthera rubra*)		16	21	Nepažeisti vegetatyvinės dalies; neleisti sutankėti miškui
2.	Vėjalandė šilagėlė (*Pulsatilla patens*)		58; 62	9; 7	Neleisti sutankėti medynui, šalinti pomiškį, naikinti invazinius augalus (sausakrūmius, lubinus); neleisti užželti miško aikštelėms ir retmėms; neleisti susidaryti ištisinei samanų dangai

Eil. Nr.	Rūšies pavadinimas	SRIS objekto stebėjimo data	Kvartalo Nr.	Sklypo Nr.	Nekertamo miško spindulys (m), apsauginės priemonės
3.	Paprastasis kardelis (*Gladiolus imbricatus*)		68	15, 16, 18, 19, 25-27	Nekeisti hidrologinio režimo; neleisti buveinėms užželti medžiais ir krūmais; neapsodinti mišku
4.	Kalninė arnika (*Arnica montana*)		62	20	Šienauti ne rečiau kaip kas 2-3 metai; išsaugoti retmiškį
5.	Mažažiedė lūgnė (*Nuphar pumilum*)		80	11	Nesausinti apyežerių, saugoti nuo vandens taršos

Saugomų grybų ir kerpių rūšių radaviečių žiniaraštis

Eil. Nr.	Rūšies pavadinimas	SRIS objekto stebėjimo data	Kvartalo Nr.	Sklypo Nr.	Nekertamo miško spindulys (m), apsauginės priemonės
Girios girininkija					
1.	Rausvoji pintainė (*Fomitopsis rosea*)	2013/04/30	47	5	Nešalinti iš eglynų negyvos medienos; nekeisti hidrologinio režimo
Visinčios girininkija					
1.	Skylėtoji menegacija (*Menegazzia terebrata*)	2017/10/15	37	8	Nekirsti plynai; nešalinti negyvos medienos; nesausinti miškų
2.	Žalsvoji kežytė (*Cetrelia olivetorum*)	2017/10/16	25	31	Nevykdyti kirtimų; nešalinti negyvos medienos; nekeisti hidrologinio režimo
3.	Bohemiškasis aukšliavarpis (*Verpa bohemica*)	2012/04/23	37	11	Nekirsti lapuočių medynų, ypač drebulynų
Šalčininkėlių girininkija					
1.	Auksaspalvis šakočius (*Ramaria aurea*)	2016/08/18	45	3	Nekirsti senų medžių
Panerių girininkija					
1.	Plačioji platužė (*Lobaria pulmonaria*)	2013/09/22	50	13	Nekirsti plynai, nekirsti senų medžių
2.		2013/09/21	58	1	
3.		2013/09/22	58	1	
4.		2014/02/18	58	4	
5.		2013/09/22	58	6	
6.		2013/09/22	58	6	
7.		2013/09/22	58	14	
8.		2013/09/22	58	14	

5 PRIEDAS

Regioninio padalinio administruojamuose miškuose išskirtų kertinių miško buveinių sąrašas

Saugomų kertinių ir potencialių kertinių miško buveinių žiniaraštis regioninio padalinio administruojamuose miškuose

Kvartalo Nr.	Sklypo Nr.	KMB / PKMB kodas	KMB / PKMB tipas		KMB / PKMB plotas, ha
			Pavadinimas	Kodas	
Parudaminos girininkija					
265	7	772902*	Kiti lapuočių miškai	B2	1,3
26	21d.	772802	Pavienis medis milžinas	K1	0,03
270	1d.	772904	Pavienis medis milžinas	K1	0,04
277	12	772905	Medžių milžinų grupė	K2	2,0
26	25d., 28d.	772804	Medžių milžinų grupė	K2	0,2
26	28d.	772803	Medžių milžinų grupė	K2	0,1
266	15d.	772903	Pavienis medis milžinas	K1	0,01
			Iš viso:	**7**	**3,7**
			KMB	*6*	*2,4*
			PKMB	*1*	*1,3*
Dainavos girininkija					
125	23	752507	Šlapieji juodalksnynai ir beržynai	C1	2,6
133	28	752506*	Šlapieji eglynai ir mišrūs miškai su eglėmis	C2	1,2
			Iš viso:	**2**	**3,8**
			KMB	*1*	*2,6*
			PKMB	*1*	*1,2*
Girios girininkija					
13	5	732611	Šlapieji juodalksnynai ir beržynai	C1	7,4
13	17	732609	Šlapieji juodalksnynai ir beržynai	C1	4,8
16	10	742602	Šlapieji juodalksnynai ir beržynai	C1	4,9
27	20, 28	732604	Šlapieji juodalksnynai ir beržynai	C1	3,5
27	30-33	732605	Šlapieji eglynai ir mišrūs miškai su eglėmis	C2	6,7
28	11, 12	732606	Šlapieji eglynai ir mišrūs miškai su eglėmis	C2	1,3
28	14, 18	732607	Šlapieji eglynai ir mišrūs miškai su eglėmis	C2	1,5
30	3, 4, 7	732610	Šlapieji eglynai ir mišrūs miškai su eglėmis	C2	14,8
31	17	742603	Šlapieji eglynai ir mišrūs miškai su eglėmis	C2	2,0
32	2	742605	Šlapieji juodalksnynai ir beržynai	C1	5,5
32	9	742604	Šlapieji eglynai ir mišrūs miškai su eglėmis	C2	2,5
47	5, 6	732509	Šlapieji eglynai ir mišrūs miškai su eglėmis	C2	1,0
47	13, 14	732512	Šlapieji eglynai ir mišrūs miškai su eglėmis	C2	4,4
48	1	732508	Šlapieji juodalksnynai ir beržynai	C1	4,3
48	5, 6, 7	732510	Šlapieji eglynai ir mišrūs miškai su eglėmis	C2	17,3
49	1, 11	732513	Šlapieji eglynai ir mišrūs miškai su eglėmis	C2	11,7
68	1, 2, 4	732511	Šlapieji eglynai ir mišrūs miškai su eglėmis	C2	3,6
155	3, 6-10	742507	Šlapieji juodalksnynai ir beržynai	C1	7,8
156	2, 3	752501	Šlapieji juodalksnynai ir beržynai	C1	6,1
168	3-8, 11	742506	Pušynai ir mišrūs miškai su pušimis	A2	6,5
169	7, 11	742503	Pušynai ir mišrūs miškai su pušimis	A2	3,6
169	8, 9, 13	742502	Eglynai ir mišrūs miškai su eglėmis	A1	2,7
169	12, 14, 15, 16, 19, 20, 23, 24	742501	Šlapieji juodalksnynai ir beržynai	C1	12,1

Kvartalo Nr.	Sklypo Nr.	KMB / PKMB kodas	KMB / PKMB tipas		KMB / PKMB plotas, ha
			Pavadinimas	Kodas	
169	17, 18	742504	Eglynai ir mišrūs miškai su eglėmis	A1	2,6
169	21, 22	742505	Eglynai ir mišrūs miškai su eglėmis	A1	1,9
171	1-4	742508	Šlapieji juodalksnynai ir beržynai	C1	6,6
171	16, 17	752502	Šlapieji juodalksnynai ir beržynai	C1	5,1
172	1	752503	Pelkiniai pušynai ir beržynai	C3	3,4
187	6, 7, 15, 16, 20, 22, 28, 29	752504	Šlapieji juodalksnynai ir beržynai	C1	10,0
			Iš viso KMB:	**29**	**165,6**
Migūnų girininkija					
3	17	772801*	Kiti lapuočių miškai	B2	0,5
5	3	782801	Kiti lapuočių miškai	B2	0,4
121	21	783009	Plačialapių miškai	B1	0,9
122; 126	7, 8; 3	783005	Šlaitas	H1	2,0
123	9, 10	783001	Plačialapių miškai	B1	1,1
125	24d., 27	783003	Upelio šlaitas	D3	0,5
125	26	783002	Šlapieji eglynai ir mišrūs miškai su eglėmis	C2	0,9
125	28	783004	Medžių milžinų grupė	K2	0,2
126	24	783006*	Eglynai ir mišrūs miškai su eglėmis	A1	0,4
126	25	783007*	Šlaitas	H1	1,2
133	10, 13	782901	Eglynai ir mišrūs miškai su eglėmis	A1	1,8
727	10, 11d.	782803	Senas parkas	L	0,9
727	11d.	782802	Pavienis medis milžinas	K1	0,03
			Iš viso:	**13**	**10,8**
			KMB	*11*	*9,9*
			PKMB	*2*	*0,9*
Panerių girininkija					
15	10, 11, 12	753101	Šlaitas	H1	3,5
16	8	753102	Šlaitas	H1	3,8
16	11, 12	753103	Šlaitas	H1	3,2
16	32, 33	753104	Šlaitas	H1	2,5
42	12	753001	Šlaitas	H1	0,4
43	5, 11, 12	753002	Šlaitas	H1	3,4
49; 57	14; 5	753004	Plačialapių miškai	B1	0,8
58	1	753005	Plačialapių miškai	B1	1,4
58	6, 7, 8	753006	Pušynai ir mišrūs miškai su pušimis	A2	3,9
58	13, 14, 15	753007	Plačialapių miškai	B1	2,7
550	11, 18, 19	743103	Plačialapių miškai	B1	3,3
			Iš viso KMB:	**11**	**28,9**
Rūdninkų girininkija					
74	25, 26, 27	752602	Tebeganoma medžiais apaugusi ganykla	J4	1,0
74	15, 20	752601	Pušynai ir mišrūs miškai su pušimis	A2	1,0
123	4	732602	Šlapieji eglynai ir mišrūs miškai su eglėmis	C2	6,7
			Iš viso KMB:	**3**	**8,7**
Visinčios girininkija					
13	24, 25	752401	Pelkiniai pušynai ir beržynai	C3	1,7
			Iš viso KMB:	**1**	**1,7**
			IŠ VISO:	**66**	**223,2**
			KMB	***62***	***219,8***
			PKMB	***4***	***3,4***

* – *pažymėtos potencialios kertinės miško buveinės (PKMB)*

6 PRIEDAS

Bendrieji kertinių miško buveinių nuostatai

BENDRIEJI KERTINIŲ MIŠKO BUVEINIŲ NUOSTATAI

(pagal „KMB inventorizavimo metodiką“, 2002)

Miško pramonės produktai ir miško gėrybės turi ypatingai didelę socialinę ir ekonominę reikšmę Lietuvai. Pastaraisiais metais miškų sektoriaus reikšmė nuolat augo, o jo įnašas kasmet siekė 2,6–3 proc. Lietuvos bendrojo vidaus produkto.

Lietuvos miškų valdymo institucijos prisiėmė vykdyti įsipareigojimus, kurie suformuluoti Helsinkio proceso dokumentuose, Europos kraštovaizdžio ir biologinės įvairovės strategijoje, ES Buveinių direktyvoje, „Natura 2000“ saugomų teritorijų tinklo kūrimo dokumentuose, 21-ojo amžiaus darbotvarkėje Baltijos jūros regionui, kituose tarptautiniuose teisės aktuose. Biologinės įvairovės palaikymas ir didinimas yra svarbi subalansuoto miškų ūkio plėtros Lietuvoje dalis. Dalijimasis žiniomis ir patirtimi yra vienas iš svarbiausių būdų, padedančių išskirti ypatingą reikšmę aplinkai turinčias kertines buveines, taikyti jose apsaugos ir/arba specialias tvarkymo priemones.

Nacionaliniame ir tarptautiniame lygmenyse yra kuriamos miško produktų ekologinio sertifikavimo sistemos, kurių pagrindinis tikslas – biologinės įvairovės išsaugojimas. Vertingų biologinės įvairovės atžvilgiu teritorijų inventorizacija turėtų padėti patenkinti rinkos poreikį ekologiškai sertifikuotiems („žaliesiems“) miško produktams.

Centrinėje Europoje, taip pat ir Lietuvoje, pavojus išnykti gresia daugeliui miškuose gyvenančių organizmų rūšių, nes nyksta šios joms reikalingos gyvenamosios vietos:

1. Seni ir džiūstantys įvairių rūšių medžiai;
2. Įvairaus stambumo, amžiaus, apšvietimo, skirtingų rūšių medžių medienos liekanos (stovintys nudžiūvę medžiai, virtuoliai, stuobriai ir kt.);
3. Ilgai tam tikroje vietoje išliekantys miško elementai, pavyzdžiui, ilgai toje pačioje vietoje augantys nuolat drėgni šlapieji eglynai.

Saugomos teritorijos užima 11,5 proc. visos Lietuvos teritorijos. Miškai užima 62 proc. nacionalinių parkų ir 48 proc. regioninių parkų teritorijos. Apie 28,6 proc. Lietuvos miškų (I–III kategorijų miškai) saugoma arba juose taikomi tam tikri ūkininkavimo apribojimai. Daugumoje šių miškų leidžiami atrankiniai ir sanitariniai kirtimai, šalinami seni ir džiūstantys medžiai bei stambios medienos liekanos.

Miško vystymosi ypatumai ir kitos priežastys lemia tai, kad ypač svarbios biologinės įvairovės vertybės telkiasi fragmentiškuose, daugeliu atvejų labai nedideliuose miško plotuose, vadinamuosiuose „karštuose taškuose“. Šiuose plotuose, arba buveinėse, biologinė įvairovė yra nepaprastai didelė. Tai Kertinės Miško Buveinės (toliau – KMB), kurios, kaip žinoma, sudaro tik nedidelę dalį visų miškų, tačiau jose telkiasi palyginti daug kraštovaizdyje aptinkamų biologinės įvairovės elementų, ypač retų ar nykstančių rūšių. Žinant, kur yra tokios buveinės, galima didelių išlaidų nereikalaujančiais metodais išsaugoti didelę biologinės įvairovės dalį.

Būtina pabrėžti, kad biologinės įvairovės apsauga kertinėse miško buveinėse neturėtų būti laikoma galutine ir vienintele priemone, reikalinga nykstančiai miškingo kraštovaizdžio biologinei įvairovei išsaugoti.

Visų pirma, įvairių tipų KMB skaičius gali būti nepakankamas užtikrintai apsaugoti biologinės įvairovės elementams, kuriems išlikti būtinos įvairios aukštos kokybės buveinės.

Daugelis specializuotųjų rūšių priklausomos nuo ilgai toje pačioje vietoje išliekančių buveinių; kai kurioms jų yra būtinos tam tikros miško savybės, nesusijusios su pastoviomis konkrečiomis teritorijomis arba buveinėmis. Daugelį šių rūšių galima išsaugoti adaptuojant tradicinius miško ūkininkavimo metodus, pavyzdžiui, nykstančių rūšių vabalus, kuriems gyventi

reikalingos saulės atokaitoje augančios biologiškai senos pušys ir stambios medienos liekanos, būtų galima lengviausiai išsaugoti paliekant šiuos kertinius elementus tradiciniuose plynuosiuose kirtimuose. Tokių organizmų kategorijai taip pat priklauso daugelio rūšių paukščiai, kurie tik iš dalies apsaugomi sukuriant platų KMB tinklą.

Būtina pabrėžti, kad kertinės miško buveinės yra plotai, skirti nykstančiai biologinei įvairovei išsaugoti. Šiame projekte vietoves arba teritorijas su ekologiniame gradiente kintančiu rūšių gausumu (beta-įvairove).

Kertinės miško buveinės – tarsi salos erdvėje, kurioje negali gyventi daugelio specializuotųjų buveinių rūšių organizmai. Siekiant išsaugoti atsinaujinančias šių rūšių populiacijas, ateityje gali tekti suformuoti didesnių ar mažesnių kompensuojančių teritorijų tinklą bei plitimo koridorius arba tarpines plitimo salas tarp kertinių miško buveinių.

Kertinių miško buveinių inventorizacijos tikslas – suteikti informacijos nustatant teritorijų planavimo strategiją ir sprendžiant miškų tvarkymo problemas.

Galima paminėti sritis, kuriose ateityje būtų galima panaudoti kertinių miško buveinių inventorizacijos rezultatus:

- Didelės biologinės įvairovės miškų apsaugos planavimas. Pagrindas kuriant saugomų miškų tinklą;
- Nacionalinių ir regioninių parkų, valstybinių rezervatų ir kitų saugomų teritorijų ribų ir zonavimo tikslinimas bei tvarkymo planų rengimas.
- Kertinių miško buveinių inventorizacija būtina miškų sertifikavimui, siekiant subalansuoto miškų ūkio.
- Projekto rezultatai leidžia pagrįsti poreikį miškų apsaugai ir tolesniam jų atkūrimui, siekiant išsaugoti biologinę įvairovę nacionaliniame lygmenyje.
- Inventorizacija suteikia informacijos apie faunos ir floros turtingą miško buveinių lokalizaciją visiems besidomintiems fiziniams ir juridiniams asmenims.
- Inventorizacija ir jos loginis pagrindas suteikia žinių apie miško ekologijos ir miškų ūkio veiklos tarpusavio ryšius.
- Inventorizacija pagrindžia tolesnį tam tikrų biologinių vertybių monitoringą miškuose.

KERTINĖS MIŠKO BUVEINĖS IR JŲ APSAUGA

Kertinių miško buveinių svarbą apibrėžia Lietuvos Respublikos biologinės įvairovės apsaugos strategija ir veiksmų planas:

„3.1.2. Miško ekosistemų apsauga

Tiksliam miško biologinės įvairovės apsaugos priemonių nustatymui būtina sudaryti tikslius miško buveinių žemėlapius, taip pat vykdyti specializuotą miškų būklės pokyčių monitoringą".

Buveinė yra pakankamai homogeniška teritorija, kurioje gyvena specifiniai gyvūnai, grybai ir augalai.

Šiame projekte kertinė miško buveinė apibrėžiama kaip:

„Nepažeistas miško plotas, kuriame šiuo metu didelė tikimybė neatsitiktinai aptikti nykstančių, pažeidžiamų, retų ar saugotinų buveinių specializuotųjų rūšių".

Buveinių specializuotosios rūšys dažniausiai įrašytos į Lietuvos raudonąją knygą (saugomos buveinių specializuotosios rūšys). Šiame projekte rūšys, kurios atitinka saugomų rūšių kriterijus, tačiau dėl praktinių priežasčių nėra įtrauktos į Raudonąją knygą (pavyzdžiui,

daugelio rūšių grybai ir krūmiškos kerpės), prilyginamos saugomoms. Buveinių specializuotosios rūšys negali ilgą laiką išlikti miškuose, kuriuose vykdoma intensyvi ūkinė veikla. *Didelė tikimybė* jas aptikti yra pakankama išskirti tam tikrą miško plotą kaip kertinę miško buveinę.

Kertinės miško buveinės išskiriamos iš kitų miško buveinių pagal jų biologiškai vertingas savybes, pavyzdžiui: labai senus medžius, gausias stambios medienos liekanas arba pagal tam tikrus miško raidos pobūdžio nulemiamus požymius.

Kertinių miško buveinių plotas nėra ribojamas; *jos tik pažymi, kad tam tikra miško buveinė yra biologiškai vertinga*. Kertinė miško buveinė gali būti tiek pavienis labai stambus medis (pavyzdžiui, ąžuolas), tiek miško sklypas, užimantis daugelį hektarų.

Teritorija, kuri greitai (kelių dešimtmečių bėgyje) turėtų tapti kertine miško buveine, jeigu joje bus ūkininkaujama palaikant esančias biologinės įvairovės vertybes, vadinama *Potencialia kertine miško buveine* (PKMB).

Kas nėra kertinė miško buveinė?

Pasitaiko teritorijų, kuriose aptinkami saugomų rūšių organizmai, tačiau tai nėra buveinių specializuotosios rūšys, jos nepriklauso nuo ypatingų miško savybių ar nuo jo raidos ypatumų, o tik atsitiktinai gyvena toje vietoje. Tokia teritorija neturėtų būti laikoma kertine miško buveine. Tokie atvejai dažni, kai susiduriama su kai kurių saugomų rūšių induočiais augalais arba netoli rūšies arealo ribos esančiomis populiacijomis.

Išskiriant kertines miško buveines, negalima remtis nykstančiomis rūšimis, susijusiomis su miškuose išsibarsčiusiais elementais, tačiau nepriklausomomis nuo konkrečių vientisų teritorijų arba buveinių. Pavyzdžiui, baltnugariams genims (*Dendrocopus leucotus*) maitintis reikalingas pakankamas džiūstančių ar negyvų lapuočių medžių kiekis jų teritorijos ribose. Lapuočiai nebūtinai turi telktis vienoje vietoje (kertinėje miško buveinėje), bet gali būti išsisklaidę visoje miško teritorijoje. Gyvenantys baltnugariai genial dažniausiai rodo, kad kai kurie miško sklypai jų gyvenamosios teritorijos ribose pasižymi kertinių miško buveinių savybėmis, bet apskritai paliekant miške pakankamą džiūstančių lapuočių medžių ir negyvos medienos kiekį. Šiai kategorijai priskiriama daugelio rūšių gyvūnai, turintys dideles gyvenamąsias teritorijas.

Ekosistemų stabilumas ir ekologinis pastovumas

Ekosistemų stabilumas ir ekologinis pastovumas gali būti nagrinėjamas tiek laiko, tiek teritorijos atžvilgiu. Vienas iš ekosistemų pastovumo laike pavyzdžių gali būti ekosistemų migracija, nulemta besiplečiančių kontinentinių ledynų. Šiuo atveju klimato sąlygų kaita yra gana lėta, lyginant su rūšių kartų kaita, todėl buveinių specializuotosios rūšys migruoja kartu su savo gyvenamąja aplinka. Pavyzdžiui, šlapiesiems eglynams būdingas toks ekologinis pastovumas laike, nors ledynmečiu jie augo Vidurio Europoje, o tarp ledynmetyje – Šiaurės Europoje. Teritorinis šlapiųjų eglynų pastovumas suprantamas kaip bendrijos stabilumas tiek toje pačioje buveinėje, tiek geografinėje teritorijoje. Kitaip tariant, kertinės miško buveinės erdvinis pastovumas dažniausiai suprantamas kaip ekosistemų stabilumas tam tikrose buveinėse. Ilgalaikis tam tikros buveinės išlikimas vienoje vietoje užtikrina pastovias gyvenimo sąlygas buveinių specializuotosioms rūšims.

Kertinėms miško buveinėms atpažinti naudojama keletas kertinių kraštovaizdžio ir biologinių elementų bei rūšys indikatorės. Tai, kad teritorijoje aptinkama pavienė rūšis indikatorė, dar nereiškia, kad ši teritorija yra kertinė miško buveinė – tam nustatyti reikalingas kompleksinis keleto veiksnių įvertinimas. Pavyzdžiui, sausuose pušynuose aptinkama tik kelių

tinkamų rūšių indikatorių organizmų. Tuo pat metu šiuose miškuose tarpsta daugybė specializuotųjų rūšių, daugiausia vabalų ir grybų. Šiuos organizmus sunku aptikti ir dažnai jie lieka nepastebėti, tiriant netinkamu laiku, todėl daugeliu atvejų tenka pasikliauti kertiniais elementais, kurie rodo, kad teritorija tinkama įsikurti specializuotosioms rūšims.

Kodėl svarbu surasti ir išsaugoti kertines miško buveines?

Kertinės miško buveinės aptinkamos neatsitiktinai: visuomet yra priežasčių, sąlygojančių tai, kad KMB yra įsikūrusi tam tikroje konkrečioje vietovėje. Šios priežastys daugeliu atvejų susijusios su kraštovaizdžio elementais, teritorijos raida, kai kada su specifinėmis gyvenamosios vietos sąlygomis. Dažnai keleto nykstančių rūšių organizmai gali būti paplitę vienoje KMB, tačiau neaptinkami aplinkiniuose miškuose. Kertinė miško buveinė dažniausiai jautriai reaguoja į staigius aplinkos tvarkymo sąlygų pokyčius arba į nutrūkusią veiklą, lėmusią kertinės miško buveinės susiformavimą. Sunaikintai KMB atsistatyti dažniausiai reikia labai daug laiko. Plynas miško kirtimas gali ilgai toje pačioje vietoje augančiame šlapiame eglyne greičiausiai taptų negrįžtamu žingsniu, matuojant subjektyviais žmogaus laiko suvokimo matais. Dėl šių priežasčių KMB ypač svarbios miškų biologinės įvairovės apsaugai. Siekiant išvengti skaudžių klaidų ir išsaugoti biologinę įvairovę ekonomiškai efektyviausiomis priemonėmis, svarbu žinoti, kur yra įsikūrusios kertinės miško buveinės.

PAGRINDINIAI KERTINIŲ MIŠKO BUVEINIŲ TIPAI

A. Sausi ir vidutinio drėkinimo spygliuočių ir mišrūs miškai
- A.1. Eglynai ir mišrūs miškai su eglėmis
- A.2. Pušynai ir mišrūs miškai su pušimis

B. Sausi ir vidutinio drėkinimo lapuočių miškai
- B.1. Plačialapių miškai
- B.2. Kiti lapuočių miškai

C. Šlapieji miškai
- C.1. Šlapieji juodalksnynai ir beržynai
- C.2. Šlapieji eglynai ir mišrūs miškai su eglėmis
- C.3. Pelkiniai pušynai ir beržynai
- C.4. Šlapieji plačialapių miškai

KERTINĖS MIŠKO BUVEINĖS, SUSIJUSIOS SU KRAŠTOVAIZDŽIO ELEMENTAIS

D. Vandens telkinių pakrančių šlaitai
- D.1. Upės šlaitas
- D.2. Ežero arba šlapynės šlaitas
- D.3. Upelio šlaitas

E. Lėkšti vandens telkinių krantai (užliejami miškai)
- E.1. Upės salpa
- E.2. Upelio salpa
- E.3. Ežero krantas

F. Kitos vandens veikiamos kertinės miško buveinės
- F.1. Išdžiūstančio vandens telkinio krantas
- F.2. Šaltiniuota vieta
- F.3. Karbonatingos žemapelkės arba drėgnos pievos pakraštys
- F.4. Bebravietė

KERTINĖS MIŠKO BUVEINĖS, SUSIJUSIOS SU PAŽAIDOMIS IR MIŠKO SUKCESIJA

I. Gaisravietės

J. Medžiais apaugusios naudojamos arba apleistos pievos ir ganyklos
- J.1. Seniai užžėlusi medžiais apaugusi pieva arba ganykla
- J.2. Neseniai užžėlusi medžiais apaugusi pieva arba ganykla
- J.3. Tebešienaujama
- J.4. Tebeganoma medžiais apaugusi ganykla

K. Medžiai milžinai
- K.1. Pavienis medis milžinas
- K.2. Medžių milžinų grupė

L. Senas parkas

M. Miško sala dirbamuose laukuose

KMB tvarkymo ir apsaugos priemonės bei apsaugos statusas

KMB tipas	KMB potipis	Tvarkymo/apsaugos priemonės	Reikalingas apsaugos statusas
A	A1	Jokių ūkinių priemonių arba atrankiniai kirtimai (LP, E)	Pastovus
	A2	Jokių ūkinių priemonių arba atrankiniai kirtimai (E)	Pastovus
B	B1	Jokių ūkinių priemonių arba atrankiniai kirtimai (E)	Pastovus
	B2	Jokių ūkinių priemonių arba atrankiniai kirtimai (E)	Pastovus
C	C1	Jokių ūkinių priemonių arba atrankiniai kirtimai (E)	Pastovus
	C2	Jokių ūkinių priemonių	Pastovus
	C3	Jokių ūkinių priemonių	Pastovus
	C4	Jokių ūkinių priemonių arba atrankiniai kirtimai (E)	Pastovus
D	D1	Jokių ūkinių priemonių	Pastovus
	D2	Jokių ūkinių priemonių	Pastovus
E	E1	Jokių ūkinių priemonių arba atrankiniai kirtimai (E)	Pastovus
	E2	Jokių ūkinių priemonių arba atrankiniai kirtimai (E)	Pastovus
	E3	Jokių ūkinių priemonių arba atrankiniai kirtimai (E)	Pastovus
F	F1	Jokių ūkinių priemonių	Pastovus
	F2	Jokių ūkinių priemonių	Pastovus
	F3	Atrankiniai kirtimai (medžiai, krūmai), ganiava, šienavimas	Pastovus
	F4	Jokių ūkinių priemonių	Pastovus/laikinas
G		Jokių ūkinių priemonių	Pastovus
H	H1	Jokių ūkinių priemonių	Pastovus
	H2	Jokių ūkinių priemonių	Pastovus
I		Jokių ūkinių priemonių	Pastovus/laikinas
J	J1	Atrankiniai kirtimai (E, LP, krūmai), ganiava, šienavimas, mozaikiškumo palaikymas	Pastovus
	J2	Atrankiniai kirtimai (E, LP, krūmai), ganiava, šienavimas, mozaikiškumo palaikymas, pievų atkūrimas	Pastovus
	J3	Atrankiniai kirtimai (E, LP, krūmai), šienavimas, mozaikiškumo palaikymas	Pastovus
	J4	Atrankiniai kirtimai (E, LP, krūmai), ganiava, mozaikiškumo palaikymas	Pastovus
K	K1	Medžių ir krūmų kirtimas 2-5 m atstumu nuo lajos perimetro	Pastovus/laikinas
	K2	Medžių ir krūmų kirtimas 2-5 m atstumu nuo lajos perimetro	Pastovus/laikinas
L		Medžių ir krūmų kirtimas, ganiava, šienavimas arba, parko atkūrimo atveju, tvarkymas pagal parko tvarkymo planą	Pastovus/laikinas
M		Atrankiniai kirtimai, ganiava, šienavimas, mozaikiškumo palaikymas	Pastovus/laikinas

TINKAMIAUSIOS PRIEMONĖS BIOLOGINĖS ĮVAIROVĖS VERTYBĖMS IŠSAUGOTI

(pagal „KMB inventorizavimo metodiką“, 2002)

PAGRINDINIAI KERTINIŲ MIŠKO BUVEINIŲ TIPAI

A. SAUSI IR VIDUTINIO DRĖKINIMO SPYGLIUOČIŲ IR MIŠRŪS MIŠKAI

A.1. Eglynai ir mišrūs miškai su eglėmis

Miškuose, kuriuose dauguma biologinės įvairovės vertybių susijusios su eglėmis, geriausias tvarkymo metodas – jokių ūkinių priemonių. Tuo atveju, kai pusiau natūralūs eglynai vystosi į pirmykščius miškus, galima iškirsti dalį jaunesnių beržų, siekiant suformuoti retmes. Miškuose, kuriuose dauguma biologinės įvairovės vertybių susijusios su lapuočiais, ir yra pavojus, kad eglių įsigalėjimas pradės neigiamai veikti šias vertybes, geriausia būtų iškirsti dalį eglių pomiškio ir/arba jaunesnių medžių, siekiant sudaryti palankesnes sąlygas lapuočiams.

A.2. Pušynai ir mišrūs miškai su pušimis

Geriausias tvarkymo metodas – jokios ūkinės veiklos. Miškuose, kuriuose dauguma biologinės įvairovės vertybių susijusios su pušimis ir/arba lapuočiais medžiais, ir yra pavojus, kad eglių įsigalėjimas pradės kenkti šioms vertybėms, geriausia būtų iškirsti dalį eglių, siekiant sudaryti palankesnes sąlygas pušims ir lapuočiams. Kai kurios pažaidos (pavyzdžiui, gaisrai) biologinėms vertybėms nekenkia. Kai kada gali būti reikalingi valdomi miško gaisrai. Sausuoliai ir medienos nuokritos turi būti paliekami buveinėje.

B. SAUSI IR VIDUTINIO DRĖKINIMO LAPUOČIŲ MIŠKAI

B.1. Plačialapių miškai

B.2. Kiti lapuočių miškai

Daugeliu atvejų geriausias tvarkymo metodas – jokių ūkinių priemonių. Tuo atveju, kai miškai kilę iš senovinio kultūrinio kraštovaizdžio, juose dažnai plinta eglės. Jeigu tai kelia pavojų su plačialapiais medžiais susijusioms biologinės įvairovės vertybėms, egles reikėtų iškirsti. Džiūstantys medžiai arba medienos liekanos neturėtų būti šalinamos, nebent tai reikalinga gyvulių ganymui.

C. ŠLAPIEJI MIŠKAI

C.1. Šlapieji juodalksnynai ir beržynai

Daugeliu atvejų geriausias tvarkymo metodas – jokių ūkinių priemonių. Siekiant išlaikyti šiose KMB drėgną mikroklimatą, būtina palikti 20–40 m apsauginę juostą, jeigu šalia plynai kertamas miškas. Jeigu prieš kurį laiką nusausintose buveinėse plinta eglės, ir tai kelia pavojų esančioms biologinėms vertybėms, geriausia būtų dalį eglių iškirsti. Šiuo atveju buveinėse turi būti nedaug su eglėmis susijusių biologinės įvairovės vertybių; taip pat būtina įsitikinti, kad taikomos tvarkymo priemonės ateityje bus palankios esančioms vertybėms. Džiūstantys medžiai ir medienos liekanos neturėtų būti pašalinamos iš buveinių. Kertinių miško buveinių sausinimas pražūtingas jų biologinės įvairovės vertybėms.

C.2. Šlapieji eglynai ir mišrūs miškai su eglėmis

Daugeliu atvejų geriausias tvarkymo būdas – jokių ūkinių priemonių. Jeigu šalia yra plynai kertamas miškas, reikėtų palikti 20–40 m apsaugos juostą, siekiant išlaikyti šiose KMB drėgną mikroklimatą. Džiūstantys medžiai ir medienos liekanos neturėtų būti pašalinamos iš buveinių. Kertinių miško buveinių sausinimas pražūtingas jų biologinės įvairovės vertybėms.

C.3. Pelkiniai pušynai ir beržynai

Daugeliu atvejų geriausias tvarkymo būdas – jokių ūkinių priemonių. Čia gana dažnai pasireiškia natūralūs pažeidžiantys veiksniai (gaisrai); jie šio tipo kertinėms miško buveinėms grėsmės nekelia. Kai kada tvarkant buveines gali būti reikalingi kontroliuojami miško gaisrai. Džiūstantys medžiai ir medienos liekanos neturėtų būti pašalinamos iš buveinių;

C.4. Šlapieji plačialapių miškai

Daugeliu atvejų geriausias tvarkymo būdas – jokių ūkinių priemonių. Siekiant išlaikyti šiose kertinėse miško buveinėse drėgną mikroklimatą, būtina palikti 20–40 m apsaugos juostą, jeigu šalia plynai kertamas miškas. Jeigu dėl ankstesnio nusausinimo buveinėse plinta eglės, ir tai kelia pavojų esančioms biologinėms vertybėms, geriausia būtų žiemą dalį eglių iškirsti. Šiuo atveju buveinėse turi būti nedaug su eglėmis susijusių biologinės įvairovės vertybių; taip pat būtina įsitikinti, kad tvarkomos priemonės ateityje bus palankios esančioms vertybėms. Džiūstantys medžiai ir medienos liekanos neturėtų būti pašalinamos iš buveinių.

KERTINĖS MIŠKO BUVEINĖS, SUSIJUSIOS SU KRAŠTOVAIZDŽIO ELEMENTAIS

D. VANDENS TELKINIŲ PAKRANČIŲ ŠLAITAI

D.1. Upės šlaitas

D.2. Ežero arba šlapynės šlaitas

D.3. Upelio šlaitas

Palankiausias tvarkymo būdas – jokios ūkinės veiklos. Siekiant išlaikyti drėgną mikroklimatą, aplink kertinę miško buveinę turėtų būti paliekama 20–40 m apsaugos zona, bent jau pietinėje plyno kirtimo pusėje.

E. LĖKŠTI VANDENS TELKINIŲ KRANTAI (UŽLIEJAMI MIŠKAI)

E.1. Upės salpa

E.2. Upelio salpa

E.3. Ežero krantas

Palankiausias tvarkymo būdas – jokios ūkinės veiklos. Sausinimas arba tėkmės reguliavimas neigiamai veikia ekosistemą. Jei dėl hidrologinio režimo reguliavimo buveinėse plinta eglės, ir tai kelia pavojų biologinės įvairovės vertybėms, geriausia būtų egles iškirsti. Šiuo atveju buveinėse turi būti nedaug su eglėmis susijusių biologinės įvairovės vertybių; taip pat būtina įsitikinti, kad taikomos tvarkymo priemonės ateityje bus palankios esančioms vertybėms. Be to, išlieka pavojus pažeisti kitų rūšių medžius ir dirvožemį. Nuolat čia augusių rūšių medžiai gali išlikti netgi nusausintose buveinėse, jeigu šio veiksnio poveikis nėra didelis, tačiau rūšių santykis gali pakisti. Siekiant išlaikyti drėgną mikroklimatą, aplink kertinę miško buveinę turėtų būti paliekama 20–40 m apsaugos zona, bent jau pietinėje plyno kirtimo pusėje.

F. KITOS VANDENS VEIKIAMOS KERTINĖS MIŠKO BUVEINĖS

F.1. Išdžiūstančio vandens telkinio krantas

F.2. Šaltiniuota vieta

Palankiausias tvarkymo būdas – jokios ūkinės veiklos. Siekiant išlaikyti drėgną mikroklimatą, aplink šio tipo kertines miško buveines turėtų būti paliekama 20–40 m apsaugos zona, jeigu šalia vykdomi plyni kirtimai. Netgi už kelių kilometrų nuo šaltiniuotos vietovės vykdoma sausinamoji melioracija gali būti pražūtinga biologinėms vertybėms. Jeigu šaltiniuota vieta vaizdinga arba yra kitaip naudojama, būtina įrengti medinį lieptelį, siekiant išvengti dirvožemio suardymo.

F.3. Karbonatingos žemapelkės arba drėgnos pievos pakraštys

Jeigu medžiai ir krūmai pradeda gožti buveines, juos galima pasirinktinai praretinti. Kad šlapiose karbonatingose pievose nejsiveistų krūmai, joms reikalingas vidutinio intensyvumo ganymas, taip pat labai padedantis atsigauti konkurencijai neatsparioms rūšims. Sausinimas pražūtingas šių buveinių biologinei įvairovei, todėl draudžiamas. Jeigu šalia vykdomi plynieji miško kirtimai – turėtų būti paliekama bent 20 m pločio apsaugos zona, siekiant išvengti hidrologinio režimo sutrikdymo.

F.4. Bebravietė

Geriausias tvarkymo būdas – nevykdyti jokios ūkinės veiklos. Bebrų užtvankos šiose KMB neturėtų būti ardomos.

G. NEDIDELĖS SALOS IR PUSIASALIAI VANDENS TELKINIUOSE BEI ŠLAPŽEMĖSE

Geriausias tvarkymo būdas – nevykdyti jokios veiklos. Šiose buveinėse nuolat pasireiškia gamtiniai pažeidžiantys veiksniai (gaisrai, vėjavartos ir kt.), gausu pereinamųjų zonų tarp skirtingų ekosistemų, todėl siekiant išsaugoti biologinę įvairovę, šių veiksnių įtaka turi išlikti nepakitusi.

H. STATŪS ŠLAITAI

H.1. Šlaitas

H.2. Raguva

Geriausias tvarkymo būdas – nevykdyti jokios ūkinės veiklos. Jeigu šiaurės ekspozicijos šlaito papėdėje plynai kertamas miškas, siekiant išlaikyti drėgną mikroklimatą aplink KMB turėtų būti paliekama 20–40 m pločio apsaugos zona.

KERTINĖS MIŠKO BUVEINĖS, SUSIJUSIOS SU PAŽAIDOMISIR MIŠKO SUKCESIJA

I. GAISRAVIETĖ

Tinkamiausia priemonė – nevykdyti jokios ūkinės veiklos. Bent iš dalies reikia leisti miškui atželti natūraliai, negalima šalinti džiūstančių medžių ar medžių liekanų. Kai kuriais atvejais šio tipo KMB gali natūraliai išnykti, galutinai suirus apdegusių medžių liekanoms.

J. MEDŽIAIS APAUGUSIOS NAUDOJAMOS ARBA APLEISTOS PIEVOS IR GANYKLOS

J.1. Seniai užžėlusi medžiais apaugusi pieva arba ganykla

J.2. Neseniai užžėlusi medžiais apaugusi pieva arba ganykla

J.3. Tebešienaujama medžiais apaugusi pieva

J.4. Tebeganoma medžiais apaugusi ganykla

Kadangi šios KMB kilusios iš buvusio žemės ūkio kraštovaizdžio, joms išlaikyti paprastai reikalinga ūkinė veikla. Norint išlaikyti šių KMB biojvairovę reikia:

- šalinti plintančias eglės ir kai kuriuose lapuočius medžius;
- išlaikyti esamą medžių ir krūmų mozaiką; palaikyti neužžėlusias atviras vietas ir medžiais apaugusių pievų pakraščius;
- išsaugoti senus medžius ir senus krūmus;
- nešalinti iš buveinių džiūstančių medžių ir medžių liekanų;
- išlaikyti ganiavą ir šienavimą, kurie teigiamai veikia biojvairovės išsaugojimą. Jei tebėra išlikusios rūšys, rodančios ilgą žolių dangos pastovumą, reikėtų įvertinti miško apaugusios pievos atstatymo galimybes;
- atstatant pievą, nevartoti trąšų ir pesticidų.

K. MEDŽIAI MILŽINAI

K.1. Pavienis medis milžinas

K.2. Medžių milžinų grupė

Pavienis medis milžinas dažnai būna išaugęs atviroje vietoje, ir tiek pats medis, tiek ant jo gyvenančios specializuotosios rūšys reikalauja saulės atokaitos. Norint išsaugoti biologinę įvairovę, reikia aplink iškirsti kitus medžius ir krūmus, paliekant bent 2 m pločio tarpą nuo toliausiai iš medžio lajos išsišovusių šakų iki arčiausiai stovinčio medžio. Jei medžiai milžinai pradėjo augti tankiame miške, jį supančios aplinkos nereikėtų keisti. Netgi nuo žemės nereikėtų rinkti nukritusių šakų, išskyrus atvejus, kai medis auga prie kelio ar kai jos trukdo žemėnaudai. Tai netaikytina, jei pavieniai biologiškai seni medžiai auga tankiuose medynuose, kuriuose dominuoja eglė. Tokiuose medynuose būtina šalinti aplink ąžuolus augančias egles. Tai padės prailginti medžių gyvavimo trukmę.

L. SENAS PARKAS

Kadangi šio tipo buveinės sukurtos žmogaus, reikalingas šioks toks ūkinis įsikišimas. Senus medžius su plačiomis lajomis reikia saugoti nuo jaunų juos gožiančių medžių. Galimas saikingas ganymas ir šienavimas. Priešingai negu kitaip tvarkomuose parkuose, šio tipo buveinėse turi būti paliekama visa negyva mediena.

M. MIŠKO SALA DIRBAMUOSE LAUKUOSE

Tai dažniausiai išsibarstę nedideli miškeliai, kuriuose vyrauja įvairių rūšių medžiai, dažniausiai beržai arba pušys. Daugeliui tokių miškų būdingas pamiškės efektas, sukuriantis papildomas ekologines nišas įvairiems organizmams, daugiausiai vabzdžiams ir paukščiams. Šiuose miškuose dažnai buvo ar tebeganoma, taip pat pasirinktinai kertami medžiai. Kai kada šiose buveinėse nebuvo vykdoma jokia ūkinė veikla, todėl jose gali išlikti biologinės įvairovės vertybių, susijusių su senais medžiais, negyva mediena arba pamiškėmis.

7 PRIEDAS

Rūdninkų girios biosferos poligone saugomų paukščių rūšių maitinimosi ir (ar) veisimosi vietų ir jų apsaugos zonų žiniaraštis

Rūdninkų girios biosferos poligone saugomų paukščių rūšių maitinimosi ir (ar) veisimosi vietų ir jų apsaugos zonų žiniaraštis

Saugomų objektų tipai Konkretūs saugomi objektai	Radimosi vieta		
	Pl., ha	Kv.	Sklypai
Šalčininkų regioninis padalinys			
01 Rūdninkų girininkija			
Europos ekologinis tinklas NATURA 2000			
Paukščių apsaugai svarbi teritorija			
003 Vapsvaėdžio veisimosi vieta	3,4	107	10, 11, 15
Iš viso:	3,4		
004 Vapsvaėdžio veisimosi vietos apsaugos zona	4	106	13, 18, 19
	24	107	1, 2, 3, 4, 5, 6, 7, 8, 9, 12, 13, 14, 16, 17, 18, 19, 20, 21, 22, 23, 24, 25, 28, 29, 30, 31, 32, 33, 34
	3,1	128	19, 30, 31
Iš viso:	31,1		
030 Lututės veisimosi vieta	3,2	98	8, 9
Iš viso:	3,2		
031 Lututės maitinimosi vieta	39,7	97	2, 3, 4, 5, 6, 7, 8, 9, 11, 12, 13, 14, 15, 16, 17, 18, 19, 20, 21, 22, 23, 24, 25, 26, 27, 28, 29, 30, 31, 32, 35, 36, 37, 38
	35,7	98	1, 2, 3, 4, 5, 6, 7, 10, 11, 12, 13, 14, 15, 16, 17, 18, 19, 20, 21, 22, 23, 24, 25, 26, 27, 28, 29, 30, 31, 32, 33, 34, 35, 36, 37, 38, 39
	15,9	99	1, 2, 3, 4, 5, 6, 7, 8, 9, 10, 11, 12, 14, 15, 16, 17
	3,8	109	4, 5, 6
	8,7	110	1, 2, 3, 6, 7, 8, 18
	5,7	119	6, 12, 15, 16, 17
Iš viso:	109,5		
035 Tripirščio genio veisimosi vieta	1,4	114	18, 24, 25, 26
	6,7	123	4
Iš viso:	8,1		
036 Tripirščio genio maitinimosi vieta	40	113	1, 2, 3, 4, 5, 6, 7, 8, 9, 10, 11, 12, 13, 14, 15, 16, 17, 18, 19, 20, 21, 22, 23
	35,7	114	1, 2, 3, 4, 5, 6, 7, 8, 9, 10, 11, 12, 13, 14, 15, 16, 17, 19, 20, 21, 22, 23, 27, 28, 29, 30, 31, 32, 33, 34, 35, 36, 37, 38
	29,5	123	1, 2, 3, 5, 6, 7, 8, 9, 10, 11, 12, 13, 14, 15
	35,2	124	1, 2, 3, 4, 5, 6, 7, 8, 9, 10, 11, 12, 13, 14
	36,3	125	1, 2, 3, 4, 5, 6, 7, 8, 9, 10, 11, 12, 13, 14, 15, 16, 17, 18, 19
	35,6	126	1, 2, 3, 4, 5, 6, 7, 8, 9, 10, 11, 12, 13, 14, 15, 16, 17, 18, 19, 20, 21, 22, 23, 24, 25, 26, 27, 28, 29, 30, 31, 32, 33, 34, 35, 36
Iš viso:	212,3		
Iš viso Rūdninkų girininkija:	**367,6**		
Tame tarpe veisimosi vieta	14,7		
Tame tarpe veisimosi vietos apsaugos zona	31,1		
Tame tarpe maitinimosi vieta	321,8		

Rūdninkų girios biosferos poligone saugomų paukščių rūšių maitinimosi ir (ar) veisimosi vietų ir jų apsaugos zonų žiniaraštis

Saugomų objektų tipai Konkretūs saugomi objektai	Radimosi vieta		
	Pl., ha	Kv.	Sklypai
02 Girios girininkija			
Europos ekologinis tinklas NATURA 2000			
Paukščių apsaugai svarbi teritorija			
003 Vapsvaėdžio veisimosi vieta	3,4	19	1, 2
	3,8	22	1, 2
	0,8	27	8
	5,7	31	1, 8, 12
	3	71	1
	4	90	1
	3,6	169	7, 11
	3	186	1
	2,9	27	3, 4, 9, 10
Iš viso:	30,2		
004 Vapsvaėdžio veisimosi vietos apsaugos zona	7	6	18, 21, 22
	25,5	7	10, 13, 14, 15, 16, 17, 21, 22
	9,1	10	21, 22, 23, 24, 25, 26, 28, 29, 30, 31, 32
	4,8	13	17
	21,8	14	6, 7, 11, 12, 13, 15, 17, 18
	10,9	18	4, 5, 9, 10, 11, 17
	12,1	19	3, 6, 7, 8, 9
	7,1	21	5, 6, 7, 8, 14, 15, 16, 20, 21, 23, 32
	10,6	22	3, 10, 15, 16, 17, 19, 25
	24,2	30	2, 4, 5, 6, 8
	18	31	2, 3, 4, 9, 10, 11, 13, 14
	6,7	49	15, 18, 19, 20
	23,6	50	10, 12, 13, 14, 16, 17, 19, 20, 23, 24, 25, 26, 27, 28, 29, 31, 32, 34
	1,6	68	13
	11	69	8, 10, 11, 13, 14, 15, 16, 18
	3,7	70	6, 7, 8, 9, 13
	9,7	71	2, 3, 5, 6, 7, 8, 9, 10, 11, 12, 14, 18, 19, 20, 40
	5,2	89	6, 7, 8
	26,4	90	2, 3, 4, 5, 6, 7, 8, 10, 11, 17
	3,4	152	5
	16,6	153	2
	12,6	168	3, 4, 5, 6, 7, 8, 9, 11, 12, 13, 14, 18, 19

Rūdninkų girios biosferos poligone saugomų paukščių rūšių maitinimosi ir (ar) veisimosi vietų ir jų apsaugos zonų žiniaraštis

Saugomų objektų tipai Konkretūs saugomi objektai	Radimosi vieta		
	Pl., ha	Kv.	Sklypai
	28,6	169	1, 2, 3, 4, 6, 8, 9, 12, 13, 14, 15, 16, 17, 18, 19, 20, 23, 24, 27, 28, 29
	9,3	170	9, 13, 14, 17, 18, 19
	4,8	184	25, 29, 30, 31
	16,3	185	5, 6, 7, 8, 9, 17, 18, 19, 20, 21, 25, 26, 27, 31, 32, 35
	13,8	186	2, 3, 4, 5, 6, 7, 8, 9, 10, 13, 14, 29
	4,2	201	7, 8, 17, 18
	1	211	14
	30,5	4	1, 2, 4, 6, 7
	14,1	27	1, 2, 5, 6, 7, 11, 12, 13, 14, 15, 16, 17, 20, 21
Iš viso:	394,2		
017 Tetetrvino tuokvietė	2,2	94	3
	3,9	95	2
	0,3	106	18
	1,3	116	1
	3,6	117	2
	0,8	118	6
	6,8	121	9, 10, 13
	5,1	133	11, 14, 18
	5,1	148	4, 5, 6, 8, 10, 11
	2,3	149	1
	23,7	150	6
	21,4	151	4, 5, 6, 8
	0,2	184	31
	19,4	191	1, 10, 11, 12, 14, 15, 16, 17
	2,6	201	8, 17, 18, 22
	0,5	210	17
	2,1	211	7, 11, 14
Iš viso:	101,3		
019 Kurtinio tuokviete	1,2	64	25
	10,7	85	2, 3, 4, 5, 8, 9, 10
	13,4	86	2, 3, 4, 5, 6, 7, 8, 9, 10
	22,5	87	5, 6, 7, 8
	2,4	106	4, 5
	4,3	107	1, 2
	8,9	150	1, 2, 5
	3,4	153	4, 5

Rūdninkų girios biosferos poligone saugomų paukščių rūšių maitinimosi ir (ar) veisimosi vietų ir jų apsaugos zonų žiniaraštis

Saugomų objektų tipai Konkretūs saugomi objektai	Radimosi vieta		
	Pl., ha	Kv.	Sklypai
	5,1	166	5, 7, 17
	5,4	167	3, 4, 6, 7, 9
	38,6	169	1, 2, 3, 4, 5, 6, 7, 8, 9, 10, 11, 12, 13, 14, 15, 16, 17, 18, 19, 20, 21, 22, 23, 24, 25, 26, 27, 28, 29
	6	179	13, 14
	8,5	180	10, 12, 13, 14
	6,5	196	1, 2, 3, 4, 5, 6, 7, 14, 15
	28	197	1, 2, 3, 5, 6, 9, 10, 11, 13, 15, 16, 17, 18, 19, 20
	9,1	206	2, 3, 4, 5, 6, 7, 10, 11, 12, 13
	1	207	7, 9
Iš viso:	175		
030 Lututės veisimosi vieta	4,2	9	19
	3,5	89	9, 10, 12
	3,8	101	14
	3,6	169	7, 11
	3	186	1
Iš viso:	18,1		
031 Lututės maitinimosi vieta	33,1	9	1, 2, 3, 4, 5, 6, 7, 8, 10, 11, 12, 13, 14, 15, 16, 17, 18, 20, 21, 22, 23, 24, 25, 26, 27, 28, 29, 30
	26	10	1, 2, 3, 4, 10, 11, 12, 13, 16, 18, 19, 20, 21, 22, 23, 24, 28, 29, 30, 31
	34,1	26	1, 2, 3, 4, 5, 6, 7, 8, 9, 10, 11, 12, 13, 15
	0,6	27	19
	18,5	68	10, 11, 12, 13
	12	69	8, 9, 10, 11, 13, 14, 15, 16, 18
	34,9	89	1, 2, 3, 4, 5, 6, 7, 8, 11, 13, 14, 15, 16, 17, 18, 19, 20, 21, 22, 23, 24, 25, 26
	36,3	90	1, 2, 3, 4, 5, 6, 7, 8, 9, 10, 11, 12, 13, 14, 15, 16, 17
	29,4	100	3, 4, 5, 7, 8, 9, 10, 11, 12, 13
	33,7	101	1, 2, 3, 4, 5, 6, 7, 8, 9, 10, 11, 12, 13
	30,3	102	2, 3, 4, 7, 8, 9, 10, 11, 12, 13, 14, 15, 16, 17, 18
	31,7	110	1, 2, 3, 4, 5, 6, 7, 8, 9, 10, 14
	10,5	111	1, 2, 3, 4, 5
	17,8	121	1, 2, 3, 4, 5, 11, 12
	32,5	122	1, 2, 3, 4, 5, 6, 8, 9, 10, 11, 13, 15, 16, 19
	30,6	123	1, 2, 3, 4, 5, 6, 7, 8, 9, 10, 11, 12, 13, 14, 15, 16, 18, 19, 20, 21, 22, 23, 25, 29, 30, 33
	0,9	141	26
	30	152	3, 4, 5
	32	153	1, 2, 4, 5, 6

Rūdninkų girios biosferos poligone saugomų paukščių rūšių maitinimosi ir (ar) veisimosi vietų ir jų apsaugos zonų žiniaraštis

Saugomų objektų tipai Konkretūs saugomi objektai	Radimosi vieta		
	Pl., ha	Kv.	Sklypai
	5	154	16, 23, 25, 26, 27
	28,3	157	4, 5, 6, 7, 8, 9, 10, 11, 12, 13, 14, 15, 16, 17, 18, 19, 20, 21, 22, 23, 24, 25, 26, 27, 30, 31, 32, 33, 34, 35, 36, 37
	38,4	168	1, 2, 3, 4, 5, 6, 7, 8, 9, 10, 11, 12, 13, 14, 15, 16, 17, 18, 19, 20, 21, 22
	35	169	1, 2, 3, 4, 5, 6, 8, 9, 10, 12, 13, 14, 15, 16, 17, 18, 19, 20, 21, 22, 23, 24, 25, 26, 27, 28, 29
	38,1	170	1, 2, 3, 4, 5, 6, 7, 8, 9, 10, 11, 12, 13, 14, 15, 16, 17, 18, 19
	24,3	171	7, 8, 9, 11, 12, 13, 14, 15, 16, 17
	34,4	173	1, 2, 3, 4, 5, 6, 7, 8, 9, 10, 11, 12, 13, 14, 15, 18, 19, 20, 21, 22, 23, 25, 26, 27, 29, 30, 31, 32, 33
	7,2	184	1, 2, 3
	32,2	185	1, 2, 3, 4, 5, 6, 7, 8, 9, 10, 11, 12, 13, 14, 15, 16, 17, 18, 20, 21, 22, 23, 24, 25, 26, 27, 28, 29, 30, 32, 33, 34, 35, 36, 39
	32,5	186	2, 3, 4, 5, 6, 7, 8, 9, 10, 11, 12, 13, 14, 15, 16, 17, 18, 19, 20, 21, 22, 24, 29
	23,2	187	1, 2, 3, 4, 5, 6, 7, 8, 10, 11, 12, 13, 14, 15, 16, 20, 21, 22, 27, 28, 29, 30, 36
	12,2	27	1, 2, 3, 4, 7, 8, 9, 10, 13, 14, 15, 18, 20
Iš viso:	785,9		
035 Tripirščio genio veisimosi vieta	1,4	17	2
	2,7	30	1
	1,1	47	3
	2,5	188	15
	4	199	5, 19
	0,9	200	5
Iš viso:	12,6		
036 Tripirščio genio maitinimosi vieta	39,3	13	1, 2, 3, 4, 5, 6, 7, 8, 9, 10, 11, 12, 13, 14, 15, 16, 17
	37,3	14	1, 2, 3, 4, 5, 6, 7, 8, 9, 10, 11, 12, 13, 14, 15, 16, 17, 18
	38,4	15	1, 2, 3, 4, 5, 6, 7, 8, 9, 10, 11, 12
	39,1	16	1, 2, 3, 4, 5, 6, 7, 8, 9, 10, 11, 12, 13, 14
	37,5	17	1, 3, 4, 5, 6, 7, 8, 9, 10
	39,3	26	1, 2, 3, 4, 5, 6, 7, 8, 9, 10, 11, 12, 13, 14, 15, 16, 17, 18, 19
	37,4	28	1, 2, 3, 4, 5, 6, 7, 8, 9, 10, 11, 12, 13, 14, 15, 16, 17, 18, 19
	37,9	29	1, 2, 3, 4, 5, 6, 7, 8, 9, 10, 11, 12, 13, 14
	34,2	30	2, 3, 4, 5, 6, 7, 8, 9, 10, 11
	37,4	32	1, 2, 3, 4, 5, 6, 7, 8, 9, 10, 11, 12, 13, 14, 15, 16
	37,8	33	1, 2, 3, 4, 5, 6, 7, 8, 9, 10, 11, 12, 13, 14, 15, 16, 17, 18, 19, 20, 21, 22, 23
	40,5	47	1, 2, 4, 5, 6, 7, 8, 9, 10, 11, 12, 13, 14
	39,9	48	1, 2, 3, 4, 5, 6, 7, 8, 9, 10, 11, 12
	37,6	125	1, 2, 3, 4, 5, 6, 7, 8, 9, 10, 11, 12, 13, 14, 15, 16, 17, 18, 19, 20
	21,5	140	1, 2, 3, 4, 5, 6, 7, 8, 9, 10

Rūdninkų girios biosferos poligone saugomų paukščių rūšių maitinimosi ir (ar) veisimosi vietų ir jų apsaugos zonų žiniaraštis

Saugomų objektų tipai	Konkretūs saugomi objektai	Radimosi vieta		
		Pl., ha	Kv.	Sklypai
		37,1	141	1, 2, 3, 4, 5, 6, 7, 8, 9, 10, 11, 12, 13, 14, 15, 16, 17, 18, 19, 20, 21, 22, 23, 24, 25, 26
		12,5	155	1, 2, 3, 4, 5, 6, 7, 8, 9, 10
		8	156	1, 2, 3
		33,2	157	1, 2, 3, 4, 5, 6, 7, 8, 9, 10, 11, 12, 13, 14, 15, 16, 17, 18, 19, 20, 21, 22, 23, 24, 25, 26, 27, 28, 29, 30, 31, 32, 33, 34, 35, 36, 37
		38,6	169	1, 2, 3, 4, 5, 6, 7, 8, 9, 10, 11, 12, 13, 14, 15, 16, 17, 18, 19, 20, 21, 22, 23, 24, 25, 26, 27, 28, 29
		38,1	170	1, 2, 3, 4, 5, 6, 7, 8, 9, 10, 11, 12, 13, 14, 15, 16, 17, 18, 19
		38,8	171	1, 2, 3, 4, 5, 6, 7, 8, 9, 10, 11, 12, 13, 14, 15, 16, 17, 18, 19, 20
		39,5	172	1, 2, 3, 4, 5, 6, 7, 8, 9, 10, 11, 12, 13, 14, 15, 16, 17, 18, 19, 20, 21, 22, 23, 24, 25, 26, 27, 28, 201, 202
		38,4	173	1, 2, 3, 4, 5, 6, 7, 8, 9, 10, 11, 12, 13, 14, 15, 16, 17, 18, 19, 20, 21, 22, 23, 24, 25, 26, 27, 28, 29, 30, 31, 32, 33, 34
		36,4	185	1, 2, 3, 4, 5, 6, 7, 8, 9, 10, 11, 12, 13, 14, 15, 16, 17, 18, 19, 20, 21, 22, 23, 24, 25, 26, 27, 28, 29, 30, 31, 32, 33, 34, 35, 36, 37, 38, 39
		37	186	1, 2, 3, 4, 5, 6, 7, 8, 9, 10, 11, 12, 13, 14, 15, 16, 17, 18, 19, 20, 21, 22, 24, 25, 26, 30
		34,3	187	1, 2, 3, 4, 5, 6, 7, 8, 9, 10, 11, 12, 13, 14, 15, 16, 17, 18, 19, 20, 21, 22, 23, 24, 25, 26, 27, 28, 29, 30, 31, 32, 33, 34, 35, 36
		32,2	188	1, 2, 3, 4, 5, 6, 7, 8, 9, 10, 11, 12, 13, 14, 16, 17, 18, 19, 20, 21, 22, 23, 24, 25, 26, 27, 28, 29, 30, 31, 32, 33
		36,3	198	1, 2, 3, 4, 5, 6, 7, 8, 9, 10, 11, 12, 13, 14, 15, 16, 17, 19, 20, 21, 22, 23, 24, 25, 26, 27, 28, 29, 30
		32,2	199	1, 2, 3, 4, 6, 7, 8, 9, 10, 11, 12, 13, 14, 15, 16, 17, 18, 20, 21, 22, 23, 24, 25
		37,1	200	1, 2, 3, 4, 6, 7, 8, 9, 10, 11, 12, 13, 14, 15, 16, 17, 18, 19, 20, 21, 22, 23, 24, 25, 26, 27, 28, 29, 30, 31, 32, 33, 34, 35, 36, 37
		20,1	201	1, 2, 3, 4, 5, 6, 7, 8, 9, 10, 11, 12, 13, 14, 15, 16, 17, 18, 19, 20, 21, 22, 23
		35,9	208	1, 2, 3, 4, 5, 6, 7, 8, 9, 10, 11, 12, 13, 14, 15, 16, 17, 18, 19, 20, 21, 22, 23, 24
		37,7	209	1, 2, 3, 4, 5, 6, 7, 8, 9, 10, 11, 12, 13, 14, 15, 16, 17, 18, 19, 20, 21, 22, 23, 24, 25, 26, 27, 28, 29, 30, 31, 32, 33
		40,9	218	1, 2, 3, 4, 5, 6, 7, 8, 9, 10, 11, 12, 13, 14, 15, 16, 17, 18, 19, 20, 21, 22, 23, 24, 25, 26, 27, 28, 29, 30, 31, 32, 33, 34, 35, 36, 37, 38, 39, 40, 41, 42
		37,1	27	1, 2, 3, 4, 5, 6, 7, 8, 9, 10, 11, 12, 13, 14, 15, 16, 17, 18, 19, 20, 21, 22, 23, 24, 25, 26, 27, 28, 29, 30, 31, 32, 33, 34, 35
	Iš viso:	1256,5		
039 Tetervino maitinimosi vieta		16,1	72	16, 17, 18, 20, 21, 22, 25, 26
		15,3	73	11, 15, 16, 17, 18
		11,7	74	9, 10, 11
		28,5	93	1, 3, 4, 5, 6, 7, 10, 11, 13, 16
		33,5	94	1, 2
		31	95	1, 3
		36,9	96	1, 2, 3, 4
		23,9	97	2, 5, 6, 7, 8
		14,5	100	7, 8, 9, 10, 11, 12, 13

Rūdninkų girios biosferos poligone saugomų paukščių rūšių maitinimosi ir (ar) veisimosi vietų ir jų apsaugos zonų žiniaraštis

Saugomų objektų tipai	Konkretūs saugomi objektai	Radimosi vieta		
		Pl., ha	Kv.	Sklypai
		3,7	101	12, 13
		31	114	1, 2
		36,1	115	1, 2, 3
		34,9	116	2, 3, 4
		34,8	117	1, 3, 4, 5, 6, 7
		35,9	118	1, 2, 3, 4, 5, 7, 8, 9, 10, 11, 12, 13, 14, 15, 16
		18,2	119	1, 7, 8, 10, 11, 17
		36,2	120	1, 2, 4, 6, 7, 10, 11, 12, 13, 14, 15
		30,7	121	1, 2, 3, 4, 5, 6, 7, 8, 11, 12, 14, 15, 16, 17, 18
		35,1	122	1, 2, 3, 4, 5, 6, 7, 8, 10, 11, 13, 15, 16, 17, 18, 19
		37	132	1, 2, 3, 4, 5, 6, 7
		32,1	133	1, 2, 3, 4, 5, 6, 7, 8, 9, 10, 12, 13, 15, 16, 17, 19, 20, 21, 22, 24
		37,3	134	1, 2, 3, 4, 5, 6, 7, 8, 9, 10, 11, 12, 13, 14, 15, 16, 17, 18, 19, 20
		34,4	135	3, 4, 5, 6
		37,4	136	1, 2, 3, 4, 5, 6, 7
		36,7	137	1, 2, 3, 4, 5, 6, 7, 8, 9, 10, 11, 12, 13, 14, 15, 16
		17,5	138	1, 2, 3, 4, 5, 7, 8, 10
		29,2	148	1, 2, 3, 9, 12, 13, 15, 16, 17
		35	149	2, 3, 4, 5, 6, 7, 8, 9, 10
		13	150	1, 2, 3, 4, 5, 7
		15,8	151	1, 2, 3, 7
		36,3	152	1, 2, 3, 4, 5
		26,6	153	1, 2
		1,7	164	4, 7
		33,1	165	1, 2, 3, 4, 5, 6, 7, 8, 9, 10, 11, 12, 13, 14
		35,9	166	1, 2, 3, 4, 5, 6, 7, 8, 9, 10, 11, 15, 16, 17, 18
		39,3	167	1, 2, 3, 4, 5, 6, 7, 8, 9, 10, 11, 12, 13, 14
		37,1	168	1, 2, 3, 4, 5, 6, 7, 8, 9, 10, 11, 12, 13, 14, 15, 16, 17, 18, 20, 21, 22
		29	174	5, 6, 7, 8, 11, 12, 14, 15, 16, 17, 18, 19, 20, 21, 22, 23, 24, 25, 26, 27, 28
		9,4	175	16, 21, 22, 25, 26, 27
		21,1	183	6, 7, 10, 12, 17, 19, 20
		16,5	184	8, 9, 10, 16, 17, 18, 19, 20, 21, 22, 23, 24, 25, 26, 27, 29, 30, 32
		17,3	191	2, 3, 4, 5, 6, 7, 8, 9, 13, 18, 19, 20
		37,5	192	1, 2, 3, 4, 5, 6, 7, 8, 9, 10, 11, 12, 13, 14, 15, 16, 17, 18, 19, 20, 21, 22
		8,7	199	17, 20, 21, 22, 23, 24, 25, 26
		34,6	200	4, 6, 7, 8, 9, 10, 11, 12, 13, 14, 15, 16, 17, 18, 19, 20, 21, 22,

Rūdninkų girios biosferos poligone saugomų paukščių rūšių maitinimosi ir (ar) veisimosi vietų ir jų apsaugos zonų žiniaraštis

Saugomų objektų tipai Konkretūs saugomi objektai	Radimosi vieta		
	Pl., ha	Kv.	Sklypai
			23, 24, 25, 26, 27, 28, 29, 30, 31, 32, 33, 34, 35, 36
	18,4	201	1, 2, 3, 4, 5, 6, 7, 9, 10, 11, 12, 13, 14, 15, 16, 17, 19, 20, 21, 23
	29,4	202	1, 2, 3, 4, 5, 6, 7, 8, 9, 10, 11, 12, 13, 14, 16
	32,2	203	1, 2, 3, 4, 5, 6, 7, 8, 9, 10, 11, 12, 13
	5	208	21, 24
	25,3	209	9, 14, 15, 16, 17, 18, 19, 20, 21, 22, 23, 24, 25, 26, 27, 28, 29, 30, 31, 32, 33
	35	210	1, 2, 3, 4, 5, 6, 7, 8, 9, 10, 11, 12, 13, 14, 15, 16, 18, 19, 20, 21, 22, 23, 24, 25, 26, 27, 28, 29, 30
	12,2	211	1, 2, 3, 4, 5, 6, 8, 9, 10, 12, 13
	12,3	218	6, 7, 8, 9, 10, 12, 14, 15, 16, 21, 22, 23, 29, 38, 39
	15,7	219	1, 2, 3, 4, 5, 6, 7, 8, 9, 10, 11, 12, 13, 14, 15, 16, 17, 18, 19, 20, 21, 22
	5,2	99	11
Iš viso:	1408,2		
040 Kurtinio maitinimosi vieta	34,6	63	1, 6, 7, 8, 10, 11
	30,3	64	11, 12, 13, 14, 16, 17, 18, 19, 20, 21, 22, 23, 24, 26, 27
	23,7	65	9, 10, 11, 12, 15, 16, 17, 18, 19, 20, 21, 22, 23, 24, 25, 26, 27, 28, 29, 30, 31, 32
	26,7	66	9, 13, 14, 15, 16, 17, 18, 19, 20, 21
	11,2	67	16, 17, 18, 19, 31, 32, 33, 34, 35, 36
	12,4	84	8, 9, 11
	26,7	85	1, 6, 7, 11
	16,4	86	1, 11
	3,9	87	1, 2, 3, 4
	34,7	88	1, 2, 3, 4, 5, 6, 7, 8, 11, 12, 14, 15, 16, 17, 21, 22, 23, 24, 27
	2,7	105	6, 13, 14
	36	106	1, 2, 3, 6, 7, 8, 9, 10, 11, 12, 13, 14, 15, 16, 17
	18	107	3, 4, 5, 6, 7, 8, 9, 10, 11, 12, 14, 15, 16, 17
	23,6	109	1, 2, 3, 4, 5, 6, 7, 8, 9, 10, 17, 18, 20
	13,4	133	9, 13, 15, 16, 17, 19, 20, 21, 22, 24
	25,4	134	5, 13, 14, 15, 16, 17, 18, 19
	29	135	3, 5, 6
	33,9	142	1, 4, 5, 6, 7
	31,6	149	3, 4, 5, 6, 7
	27,8	150	3, 4, 6, 7
	36,5	151	1, 2, 3, 4, 5, 6, 8
	23,3	152	4, 5
	32,6	153	1, 2, 3, 6
	14,7	154	10, 14, 15, 16, 17, 18, 22, 23, 24, 25, 26, 27, 28

Rūdninkų girios biosferos poligone saugomų paukščių rūšių maitinimosi ir (ar) veisimosi vietų ir jų apsaugos zonų žiniaraštis

Saugomų objektų tipai	Konkretūs saugomi objektai	Radimosi vieta		
		Pl., ha	Kv.	Sklypai
		30,5	158	1, 2, 5, 8
		18,8	165	2, 3, 4, 5, 6, 7, 8, 9, 10, 11, 13
		32	166	1, 2, 3, 4, 6, 8, 9, 10, 11, 14, 15, 16, 18, 19
		33,9	167	1, 2, 5, 6, 10, 11, 12, 13, 14
		38,4	168	1, 2, 3, 4, 5, 6, 7, 8, 9, 10, 11, 12, 13, 14, 15, 16, 17, 18, 19, 20, 21, 22
		31,8	170	1, 2, 3, 4, 7, 8, 9, 10, 13, 14, 15, 17, 18, 19
		28,1	174	1, 2, 3, 4, 5, 6, 7, 8, 11, 12, 14, 15, 16, 17, 18, 19, 22, 23, 26
		23,1	178	4, 10, 17, 18, 21, 22, 23, 25
		29	179	1, 2, 5, 6, 7, 8, 9, 10, 11, 12
		29,3	180	1, 2, 3, 4, 5, 6, 7, 8, 9, 11, 15, 16
		9,2	181	8, 14, 15, 18
		13,3	182	3, 4, 9, 16, 17
		27,6	183	1, 2, 3, 4, 6, 7, 10, 12, 17
		20,1	184	1, 2, 3, 4, 5, 6, 7, 11, 12, 13, 14, 15
		20,1	185	1, 2, 3, 4, 5, 6, 7, 8, 9, 10, 11, 14, 15, 16, 17, 18, 22, 23, 24, 29
		11	186	1, 2, 3, 4, 5, 6, 9, 10, 29
		25,5	191	1, 2, 3, 10, 11, 12, 13, 14, 15, 16, 17
		2,4	194	17, 18, 20, 21, 26
		33,3	195	2, 3, 4, 5, 7, 8, 9, 10, 13, 15, 16, 17
		30,7	196	8, 9, 10, 11, 12, 13, 16, 17, 18, 19, 20, 21, 22, 23, 24, 25, 26, 27, 28
		9,7	197	4, 7, 8, 12, 14
		27,3	198	1, 2, 3, 4, 5, 6, 9, 12, 13, 14, 15, 19, 20, 21, 24, 27, 29, 30
		13,6	205	7, 11, 12, 14
		28	206	1, 8, 9
		34,9	207	1, 2, 3, 4, 5, 6, 8
		33,4	208	1, 2, 3, 4, 5, 6, 7, 8, 9, 10, 11, 12, 13, 15, 16, 17, 18, 19, 21, 22
		12,2	209	1, 2, 3, 6, 7, 11, 12, 13, 15, 16
		22,7	216	1, 2, 3, 4, 5, 6, 7, 9, 10, 11, 12
		17,7	217	1, 2, 3, 4, 5, 6, 8, 9, 10
	Iš viso:	1256,7		
041 Dirvoninio kalviuko veisimosi vieta		36,6	73	1, 2, 3, 4, 5, 6, 7, 8, 9, 10, 11, 12, 13, 14, 15, 16, 17, 18
		35,1	74	1, 2, 3, 4, 5, 6, 7, 8, 9, 10, 11
		38,1	75	1, 2, 3, 4, 5, 6, 7, 8, 9, 10
		38,3	76	1, 2, 3, 4, 5, 6
		37,6	77	1, 2, 3, 4, 5, 6, 7, 8
		37,7	78	1, 2, 3, 4, 5, 6, 7, 8, 9, 10, 11, 12, 13

Rūdninkų girios biosferos poligone saugomų paukščių rūšių maitinimosi ir (ar) veisimosi vietų ir jų apsaugos zonų žiniaraštis

Saugomų objektų tipai Konkretūs saugomi objektai	Radimosi vieta		
	Pl., ha	Kv.	Sklypai
	34,5	93	1, 2, 3, 4, 5, 6, 7, 8, 9, 10, 11, 12, 13, 14, 15, 16
	35,7	94	1, 2, 3
	34,9	95	1, 2, 3
	36,9	96	1, 2, 3, 4
	36,2	97	1, 2, 3, 4, 5, 6, 7, 8, 9
	35,2	98	1, 2, 3, 4, 5, 6, 7, 8, 9, 10, 11
	38,7	113	1, 2, 3, 4, 5, 6
	36,4	114	1, 2, 3, 4, 5
	37,2	115	1, 2, 3, 4
	36,2	116	1, 2, 3, 4
	38,4	117	1, 2, 3, 4, 5, 6, 7
	36,5	118	1, 2, 3, 4, 5, 6, 7, 8, 9, 10, 11, 12, 13, 14, 15
	38,1	129	1, 2, 3, 4, 5, 6, 7, 8, 9, 10, 11, 12, 13
	37,5	130	1, 2, 3, 4, 5, 6, 7, 8, 9, 10, 11, 12, 13, 14, 15
	37,5	131	1, 2, 3, 4, 5, 6, 7
	37	132	1, 2, 3, 4, 5, 6, 7
	38,1	133	1, 2, 3, 4, 5, 6, 7, 8, 9, 10, 11, 12, 13, 14, 15, 16, 17, 18, 19, 20, 21, 22, 23, 24
	36,7	147	1, 2, 3, 4, 5, 6, 7, 8, 9, 10, 11, 12, 13, 14, 15
	35,8	148	1, 2, 3, 4, 5, 6, 7, 8, 9, 10, 11, 12, 13, 14, 15, 16, 17, 18
Iš viso:	920,9		
Iš viso Girios girininkija:	**6359, 6**		
Tame tarpe veisimosi vieta	981,8		
Tame tarpe veisimosi vietos apsaugos zona	394,2		
Tame tarpe tuokvietė	275,3		
Tame tarpe maitinimosi vieta	4707,3		
03 Dainavos girininkija			
Europos ekologinis tinklas NATURA 2000			
Paukščių apsaugai svarbi teritorija			
003 Vapsvaėdžio veisimosi vieta	5	83	13
	6,1	89	24, 26
	5,7	102	25, 32, 35, 36, 47
	3,5	146	2
Iš viso:	20,3		
004 Vapsvaėdžio veisimosi vietos apsaugos zona	21,2	83	2, 3, 4, 5, 6, 7, 8, 11, 12, 14, 15
	29,6	89	1, 2, 10, 11, 12, 15, 16, 17, 19, 20, 21, 22, 23, 25, 27, 28, 29,

Rūdninkų girios biosferos poligone saugomų paukščių rūšių maitinimosi ir (ar) veisimosi vietų ir jų apsaugos zonų žiniaraštis

Saugomų objektų tipai Konkretūs saugomi objektai	Radimosi vieta		
	PL, ha	Kv.	Sklypai
			30, 31, 32, 33
	17,2	90	2, 4, 7, 15, 16, 17, 18
	2,7	91	1, 2, 3
	9	93	1, 2, 3, 4, 5, 6, 7, 8
	6,7	101	16, 18, 19, 20, 23, 25
	19,3	102	12, 18, 19, 20, 21, 24, 26, 27, 28, 33, 37, 38, 39, 40, 43, 44, 45, 46
	12,2	143	14, 15, 18, 19, 20, 21, 23
	15,2	146	1, 3, 4, 7, 8, 9, 10, 11, 12, 17, 18, 19, 20, 21, 22
Iš viso:	133,1		
030 Lututės veisimosi vieta	4,3	68	1, 2, 5
	4,7	74	10, 11
	5	83	13
	6,1	89	24, 26
	5,7	102	25, 32, 35, 36, 47
	3,5	113	19
	5,6	118	27, 30
Iš viso:	34,9		
031 Lututės maitinimosi vieta	9,8	68	3, 4, 6, 7, 8, 9, 10, 11
	18,3	69	2, 3, 5, 6, 7, 11, 12, 14, 16, 17, 18, 19, 20, 21, 23
	4,8	70	2, 8, 10, 11, 12
	37,9	73	1, 2, 3, 4, 5, 6, 7, 8, 9, 10, 11, 12, 13, 14, 15, 16
	32,6	74	1, 2, 3, 4, 5, 6, 7, 8, 9, 12, 13, 14, 15, 16, 17, 18, 19
	38,4	75	1, 2, 3, 4, 5, 6, 7, 8, 9, 11, 12, 13, 14, 15, 16, 17, 18, 19, 20, 21, 22, 23, 24, 26
	14,7	79	1, 3, 4, 5, 6, 7, 13
	21,3	80	1, 2, 3, 4, 5, 6, 7, 8, 9, 10, 11, 12, 13, 14
	17,5	81	1, 2, 3, 4, 5, 6, 8, 9, 10, 11
	26,6	82	7, 9, 11, 13, 14, 15, 16, 17, 19, 21, 22, 23, 24, 25, 26, 27, 28, 29, 30, 31, 32
	25,5	83	1, 2, 3, 4, 5, 6, 7, 8, 9, 10, 11, 12, 14, 15, 16, 17
	32,5	88	4, 5, 10, 11, 15, 16, 17, 18, 19, 20, 22, 23, 24, 25, 26, 29, 30, 31, 32, 33, 34, 35
	41,8	89	1, 2, 3, 4, 5, 6, 7, 8, 9, 10, 11, 12, 13, 14, 15, 16, 17, 18, 19, 20, 21, 22, 23, 25, 27, 28, 29, 30, 31, 32, 33
	47	90	1, 2, 3, 4, 5, 6, 7, 8, 9, 10, 11, 12, 13, 14, 15, 16, 17, 18, 19, 20, 21, 22, 23, 24, 25, 26, 27, 28
	24,3	91	1, 2, 3, 4, 5, 6, 7, 8, 9, 10, 11, 12, 13, 17, 21
	16,6	92	2, 3, 4, 5, 6, 7, 8, 9, 10, 12, 13, 17
	20,1	93	1, 2, 3, 4, 5, 6, 7, 8, 9, 10, 11, 12, 13, 14, 15, 16
	9	94	1, 2, 3, 4, 5, 6, 8, 10
	5,6	100	17, 26, 27, 30

Rūdninkų girios biosferos poligone saugomų paukščių rūšių maitinimosi ir (ar) veisimosi vietų ir jų apsaugos zonų žiniaraštis

Saugomų objektų tipai Konkretūs saugomi objektai	Radimosi vieta		
	Pl., ha	Kv.	Sklypai
	29,3	101	3, 4, 5, 6, 7, 8, 9, 10, 11, 12, 13, 14, 15, 16, 17, 18, 19, 20, 21, 22, 23, 24, 25, 26
	46	102	1, 3, 5, 6, 7, 8, 9, 10, 11, 12, 13, 14, 15, 16, 17, 18, 19, 20, 21, 22, 23, 24, 26, 27, 28, 29, 30, 31, 33, 34, 37, 38, 39, 40, 41, 43, 44, 45, 46
	19,2	103	11, 12, 13, 15, 16, 24, 25, 26, 27, 28, 29, 30, 31, 32, 33, 34, 36, 37, 38, 39, 40, 41, 42, 43, 44, 46, 49, 50, 51, 52, 53
	2,8	105	24, 25, 26
	28,8	113	1, 2, 3, 4, 5, 6, 7, 8, 9, 10, 11, 12, 13, 14, 15, 16, 17, 18, 20, 21
	29,7	114	1, 2, 3, 4, 5, 6, 8, 9, 10, 13, 14, 15, 16, 18, 19, 20, 21
	33,8	118	1, 2, 3, 4, 5, 6, 7, 8, 9, 10, 11, 12, 13, 14, 15, 16, 17, 18, 19, 20, 21, 22, 23, 24, 25, 26, 28, 29, 31, 32, 33
	36,6	119	1, 2, 3, 4, 5, 6, 7, 10, 11, 13, 14, 15, 16, 17, 19, 20, 21, 22, 23, 24, 25, 27, 28, 29, 30, 31, 32, 33, 34, 35, 36, 37, 38, 39
	16,3	125	3, 4, 5, 6, 7, 9, 11, 12, 13, 14, 15, 17, 18
	30	126	1, 2, 3, 4, 5, 6, 7, 8, 9, 10, 11, 12, 13, 14, 15, 16, 17, 18, 19, 20, 21, 22, 23, 24, 25, 26, 27, 32
	27,4	127	1, 2, 3, 4, 5, 6, 7, 8, 11, 12, 13, 14, 15, 16, 17, 18, 20, 21, 29, 30, 31
	7	317	16, 17, 19, 20, 21, 22, 23
Iš viso:	742,2		
035 Tripirščio genio veisimosi vieta	2,3	99	11
	0,6	114	14
	2,6	125	23
Iš viso:	5,5		
036 Tripirščio genio maitinimosi vieta	45,1	84	1, 2, 3, 4, 5, 6, 7, 8, 9, 10, 11, 12, 13, 14, 15, 16, 17, 18, 19, 20, 21, 22, 23, 24, 25, 26, 27, 28, 29, 30, 31, 32, 33, 34, 35, 36, 37
	36,2	96	1, 2, 3, 4, 5, 6, 7, 8, 9, 10, 11, 12, 13, 14, 15, 16, 17, 18, 19, 20, 21, 22, 23, 24, 25, 26, 27, 28, 29, 30, 31, 32, 33
	38,2	97	1, 2, 3, 4, 5, 6, 7, 8, 9, 10, 11, 12, 13, 14, 15, 16, 17, 18, 19, 20, 21, 22, 23, 24, 25, 26, 27
	35,6	98	1, 2, 3, 4, 5, 6, 7, 8, 9, 10, 11, 12, 13, 14, 15, 16, 17, 18, 19, 20, 21, 22, 23, 24, 25, 26, 27
	11,2	99	1, 2, 3, 4, 5, 6, 7, 8, 9, 10, 12, 13, 14, 15, 16
	30,7	100	1, 2, 3, 4, 5, 6, 7, 8, 9, 10, 11, 12, 13, 14, 15, 16, 17, 18, 19, 20, 21, 22, 23, 24, 25, 26, 27, 28, 29, 30, 31, 32
	31,3	101	1, 2, 3, 4, 5, 6, 7, 8, 9, 10, 11, 12, 13, 14, 15, 16, 17, 18, 19, 20, 21, 22, 23, 24, 25, 26
	42,4	105	1, 2, 3, 4, 5, 6, 7, 8, 9, 10, 11, 12, 13, 14, 15, 16, 17, 18, 19, 20, 21, 22, 23, 24, 25, 26, 27, 28, 29
	2,7	106	1, 2, 3
	33,6	113	1, 2, 3, 4, 5, 6, 7, 8, 9, 10, 11, 12, 13, 14, 15, 16, 17, 18, 19, 20, 21, 22
	28,2	114	1, 2, 3, 4, 5, 6, 7, 8, 9, 10, 11, 12, 13, 15, 16, 17, 18, 19, 20, 21, 22, 23
	38,2	118	1, 2, 3, 4, 5, 6, 7, 8, 9, 10, 11, 12, 13, 14, 15, 17, 18, 19, 20, 21, 22, 23, 24, 25, 26, 27, 28, 29, 30, 31, 32, 33
	41,9	119	1, 2, 3, 4, 5, 6, 7, 8, 9, 10, 11, 12, 13, 14, 15, 16, 17, 18, 19, 20, 21, 22, 23, 24, 25, 26, 27, 28, 29, 30, 31, 32, 33, 34, 35, 36, 37, 38, 39
	32,7	125	1, 2, 3, 4, 5, 6, 7, 8, 9, 10, 11, 12, 13, 14, 15, 16, 17, 18, 19, 20,

Rūdninkų girios biosferos poligone saugomų paukščių rūšių maitinimosi ir (ar) veisimosi vietų ir jų apsaugos zonų žiniaraštis

Saugomų objektų tipai Konkretūs saugomi objektai	Radimosi vieta		
	PL, ha	Kv.	Sklypai
			21, 22, 24, 25, 26, 27
	32,1	132	1, 2, 3, 4, 5, 6, 7, 8, 9, 10, 11, 12, 13, 14, 15, 16, 17, 18, 19, 20, 21, 22, 23, 24, 25, 26
Iš viso:	480,1		
Iš viso Dainavos girininkija:	**1416, 1**		
Tame tarpe veisimosi vieta	60,7		
Tame tarpe veisimosi vietos apsaugos zona	133,1		
Tame tarpe maitinimosi vieta	1222,3		
05 Visinčios girininkija			
Europos ekologinis tinklas NATURA 2000			
Paukščių apsaugai svarbi teritorija			
003 Vapsvaėdžio veisimosi vieta	4	25	8, 10, 11
	4,3	95	2, 3, 29
	4,8	114	11
Iš viso:	13,1		
004 Vapsvaėdžio veisimosi vietos apsaugos zona	8	24	1, 2, 3, 4, 5, 8, 9, 17, 18
	18,5	25	1, 2, 3, 4, 7, 9, 12, 14, 16, 17, 18, 19, 20, 21, 22, 23, 24, 25, 26, 28, 29, 30
	5,6	73	16, 21, 22
	8,6	74	26, 27, 28
	7,5	94	3, 4, 7
	19	95	1, 4, 5, 6, 7, 8, 9, 10, 11, 12, 16, 17
	4,4	97	21, 22
	24,9	114	1, 2, 3, 4, 5, 6, 7, 9, 10, 14, 15, 16, 17, 18, 19, 20, 21, 22, 23
Iš viso:	96,5		
017 Tetetrvino tuokvietė	1,1	20	8
	2,3	24	1, 2
Iš viso:	3,4		
030 Lututės veisimosi vieta	4,3	95	2, 3, 29
	4,8	114	11
Iš viso:	9,1		
031 Lututės maitinimosi vieta	25,2	73	8, 9, 11, 12, 13, 14, 16, 17, 18, 19, 20, 21, 22
	28,6	74	2, 8, 9, 10, 11, 12, 13, 15, 17, 18, 19, 20, 21, 22, 23, 24, 25, 26, 27, 28
	11	75	7, 8, 11, 12, 13
	37,5	94	1, 2, 3, 4, 5, 6, 7, 8, 9, 10, 11, 12, 13, 14, 15, 16
	32,5	95	1, 4, 5, 6, 7, 8, 9, 10, 11, 12, 13, 14, 15, 16, 17, 18, 19, 20, 21, 22, 23, 24, 25, 26, 27, 28

Rūdninkų girios biosferos poligone saugomų paukščių rūšių maitinimosi ir (ar) veisimosi vietų ir jų apsaugos zonų žiniaraštis

Saugomų objektų tipai Konkretūs saugomi objektai	Radimosi vieta		
	Pl., ha	Kv.	Sklypai
	34,2	96	1, 2, 4, 5, 8, 9, 10, 11, 12, 13, 14, 15, 16, 17, 18
	37,7	97	2, 6, 7, 8, 9, 10, 11, 12, 13, 14, 15, 16, 17, 18, 19, 20, 21, 22, 23, 24
	22,9	111	8, 9, 10, 11, 13, 14, 15, 16, 17, 18, 19, 20, 22
	27,9	112	1, 2, 3, 4, 5, 6, 7, 10
	30	113	1, 2, 3, 5, 6, 8, 9, 10, 11, 12, 13, 14, 15, 16
	32,4	114	1, 2, 3, 4, 5, 6, 7, 8, 9, 10, 12, 13, 14, 15, 16, 17, 18, 19, 20, 21, 22, 23, 24, 25, 26, 27
Iš viso:	319,9		
039 Tetervino maitinimosi vieta	16,2	20	1, 2, 3, 4, 5, 6, 7, 9, 10, 11, 12, 13, 14, 15, 16, 17, 18, 19, 20, 21, 22, 23
	22,9	21	1, 2, 3, 4, 5, 6, 7, 8, 9, 10, 11, 12, 13, 14, 15, 16, 17, 18, 19, 20, 21
	32,1	24	3, 4, 5, 6, 7, 8, 9, 10, 11, 12, 13, 14, 15, 16, 17, 18, 19, 20, 21, 22, 23, 24, 25, 26, 27, 29, 30, 31, 32, 33, 34, 35, 36, 37, 38
	37,1	25	1, 2, 3, 4, 5, 6, 7, 8, 9, 10, 11, 12, 13, 14, 15, 16, 17, 18, 19, 20, 21, 22, 23, 24, 25, 26, 27, 28, 29, 30, 31, 32, 33, 34, 35, 36, 37, 38, 39, 40, 41
	12,4	26	1, 2, 4, 5, 6, 7, 14, 19
	23,1	60	1, 2, 3, 4, 5, 6, 7, 8, 9, 10, 11, 12, 13, 14, 15, 16, 23
	18,2	61	1, 2, 3, 4, 5, 6, 7, 8, 9, 10, 11, 12, 14, 15, 16, 18, 20, 32
	6,8	62	1, 2, 5
Iš viso:	168,8		
Iš viso Visinčios girininkija:	**610,8**		
Tame tarpe veisimosi vieta	22,2		
Tame tarpe veisimosi vietos apsaugos zona	96,5		
Tame tarpe tuokvietė	3,4		
Tame tarpe maitinimosi vieta	488,7		
Iš viso Šalčininkų regioninis padalinys:	**8754,1**		
Tame tarpe Šalčininkų regioninis padalinys - veisimosi vieta	1079,4		
Tame tarpe Šalčininkų regioninis padalinys - veisimosi vietos apsaugos zona	654,9		
Tame tarpe Šalčininkų regioninis padalinys - maitinimosi vieta	6740,1		
Tame tarpe Šalčininkų regioninis padalinys - tuokvietė	279,7		

8 PRIEDAS

Saugotinų nuo apaugimo sumedėjusia augalija EB svarbos gamtinių buveinių lokalizacija regioninio padalinio administruojamuose miškuose

KALVELIŲ GIRININKIJA

SAUGOTINŲ NUO APAUGIMO SUMEDĖJUSIA AUGALIJA EUROPOS BENDRIJOS SVARBOS PIEVŲ BUVEINIŲ LOKALIZACIJA REGIONINIO PADALINIO ADMINISTRUOJAMUOSE MIŠKUOSE

M 1 : 5 000

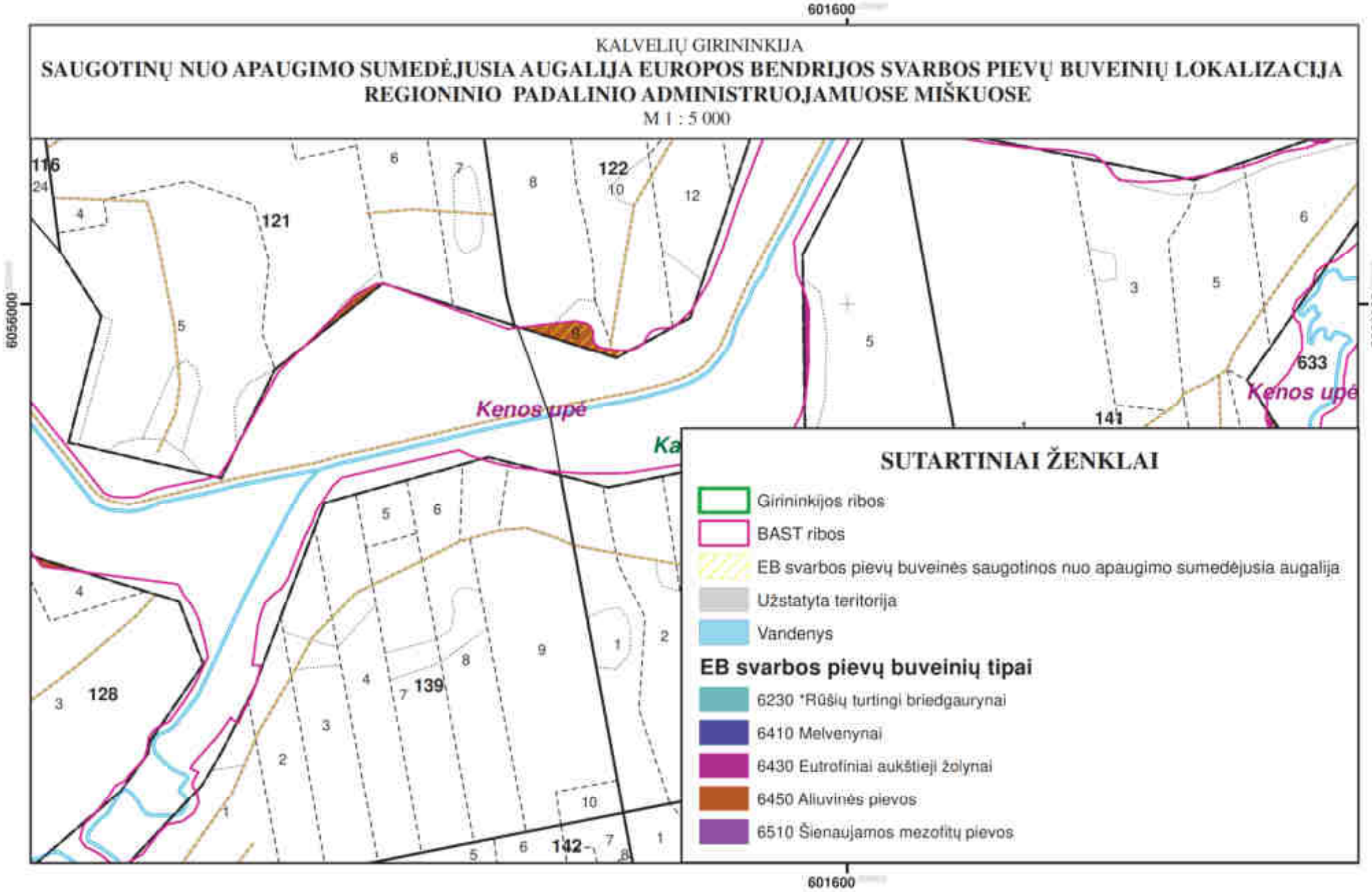

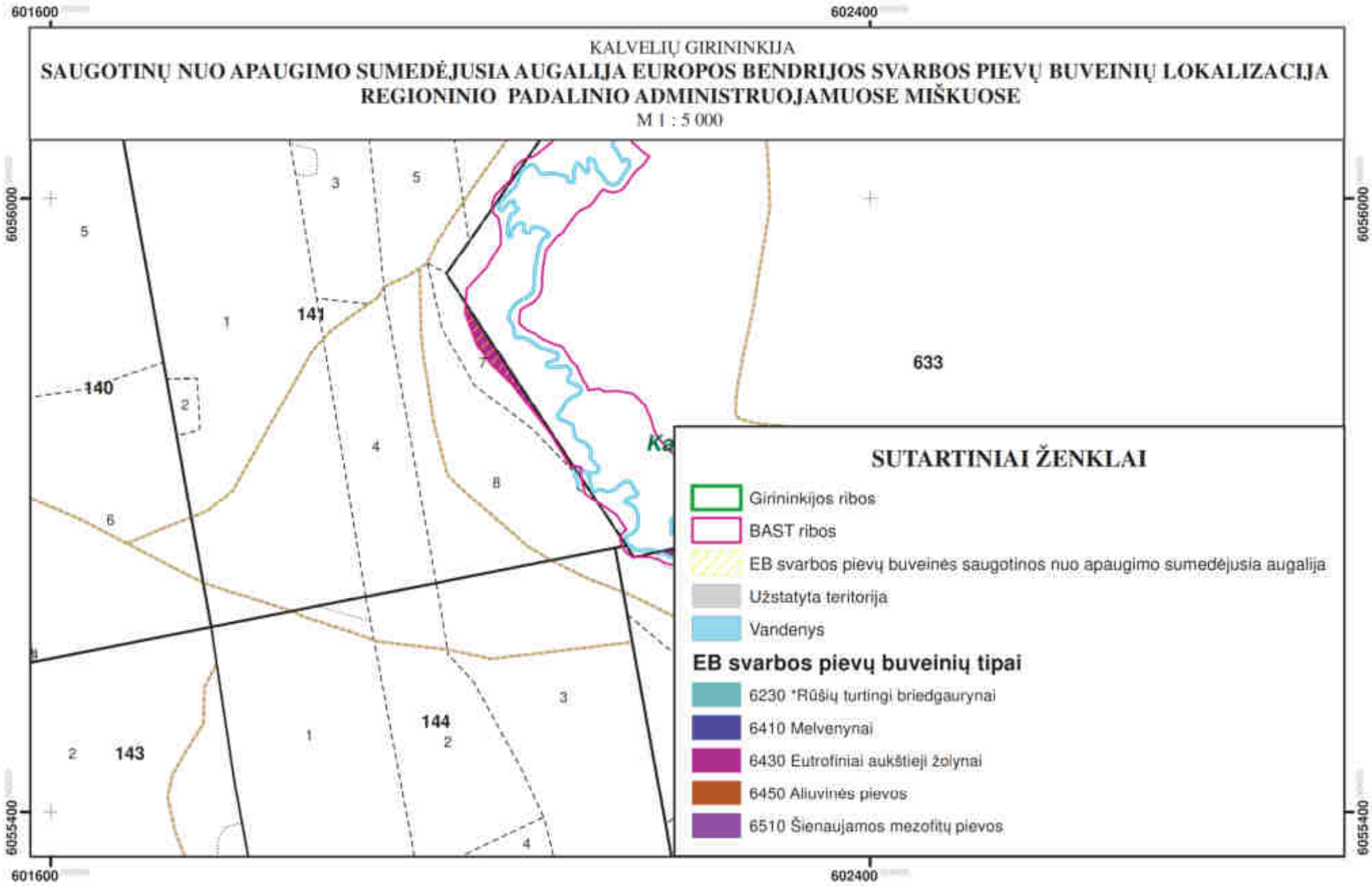
601600
602400
KALVELIŲ GIRININKIJA
SAUGOTINŲ NUO APAUGIMO SUMEDĖJUSIA AUGALIJA EUROPOS BENDRIJOS SVARBOS PIEVŲ BUVEINIŲ LOKALIZACIJA
REGIONINIO PADALINIO ADMINISTRUOJAMUOSE MIŠKUOSE
M 1 : 5 000
6056000
6055400
141
140
143
144
633
SUTARTINIAI ŽENKLAI
Girininkijos ribos
BAST ribos
EB svarbos pievų buveinės saugotinos nuo apaugimo sumedėjusia augalija
Užstatyta teritorija
Vandenys
EB svarbos pievų buveinių tipai
6230 *Rūšių turtingi briedgaurynai
6410 Melvenynai
6430 Eutrofiniai aukštieji žolynai
6450 Aliuvinės pievos
6510 Šienaujamos mezofitų pievos

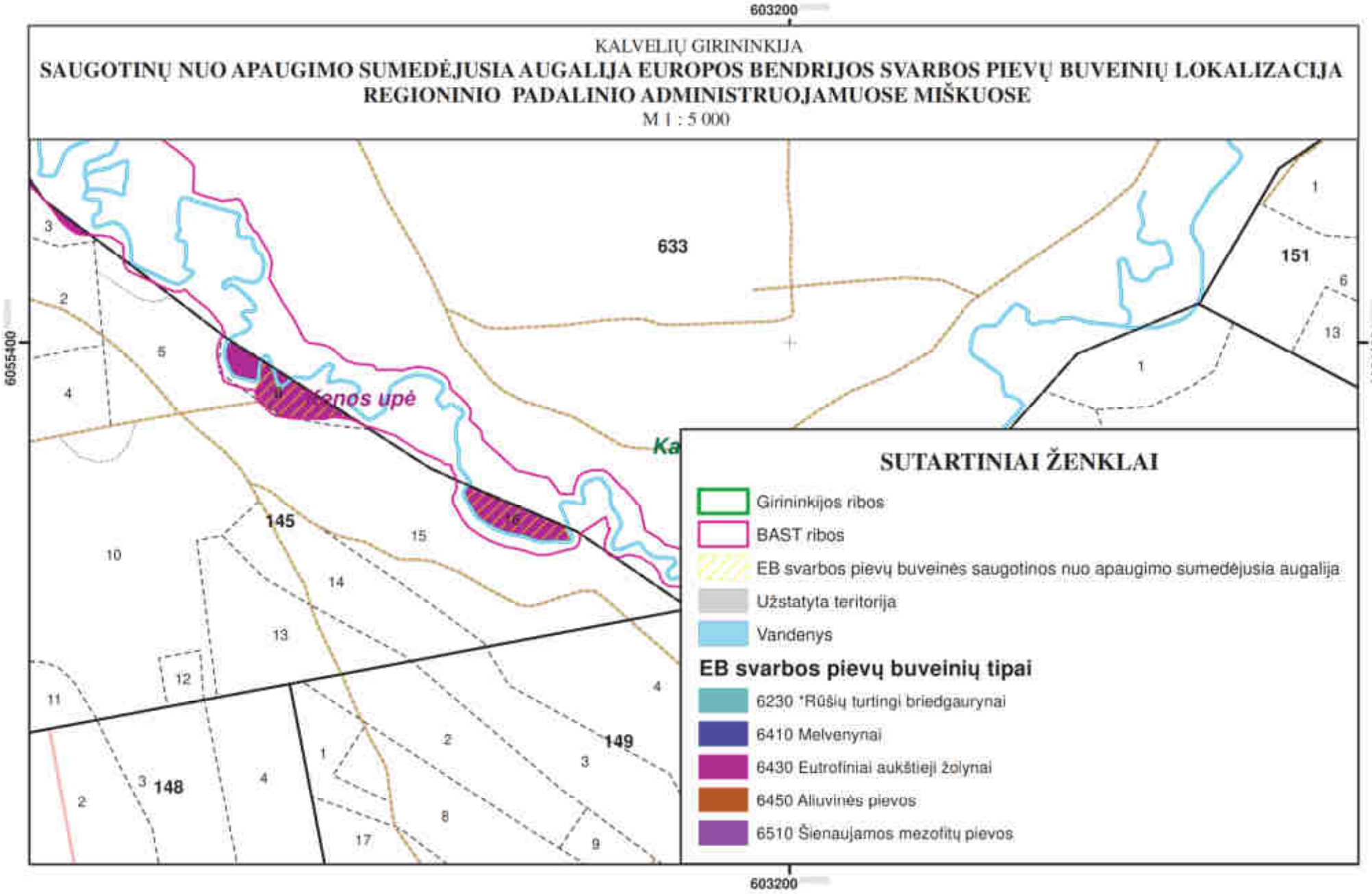
603200
KALVELIŲ GIRININKIJA
SAUGOTINŲ NUO APAUGIMO SUMEDĖJUSIA AUGALIJA EUROPOS BENDRIJOS SVARBOS PIEVŲ BUVEINIŲ LOKALIZACIJA
REGIONINIO PADALINIO ADMINISTRUOJAMUOSE MIŠKUOSE
M 1 : 5 000
6055400
633
151
145
149
148
SUTARTINIAI ŽENKLAI
Girininkijos ribos
BAST ribos
EB svarbos pievų buveinės saugotinos nuo apaugimo sumedėjusia augalija
Užstatyta teritorija
Vandenys
EB svarbos pievų buveinių tipai
6230 *Rūšių turtingi briedgaurynai
6410 Melvenynai
6430 Eutrofiniai aukštieji žolynai
6450 Aliuvinės pievos
6510 Šienaujamos mezofitų pievos

KALVELIŲ GIRININKIJA

SAUGOTINŲ NUO APAUGIMO SUMEDĖJUSIA AUGALIJA EUROPOS BENDRIJOS SVARBOS PIEVŲ BUVEINIŲ LOKALIZACIJA REGIONINIO PADALINIO ADMINISTRUOJAMUOSE MIŠKUOSE

M 1 : 5 000

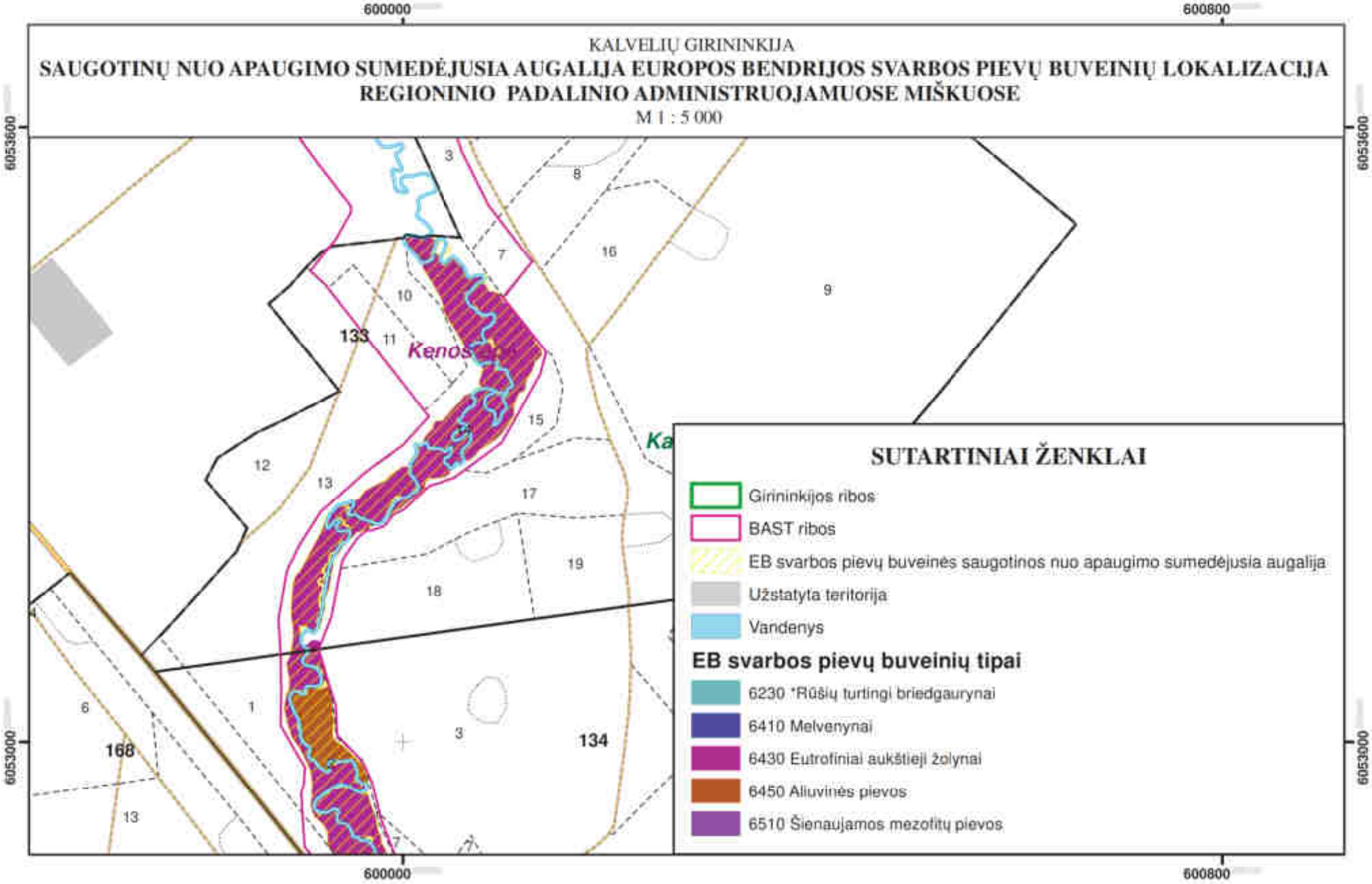

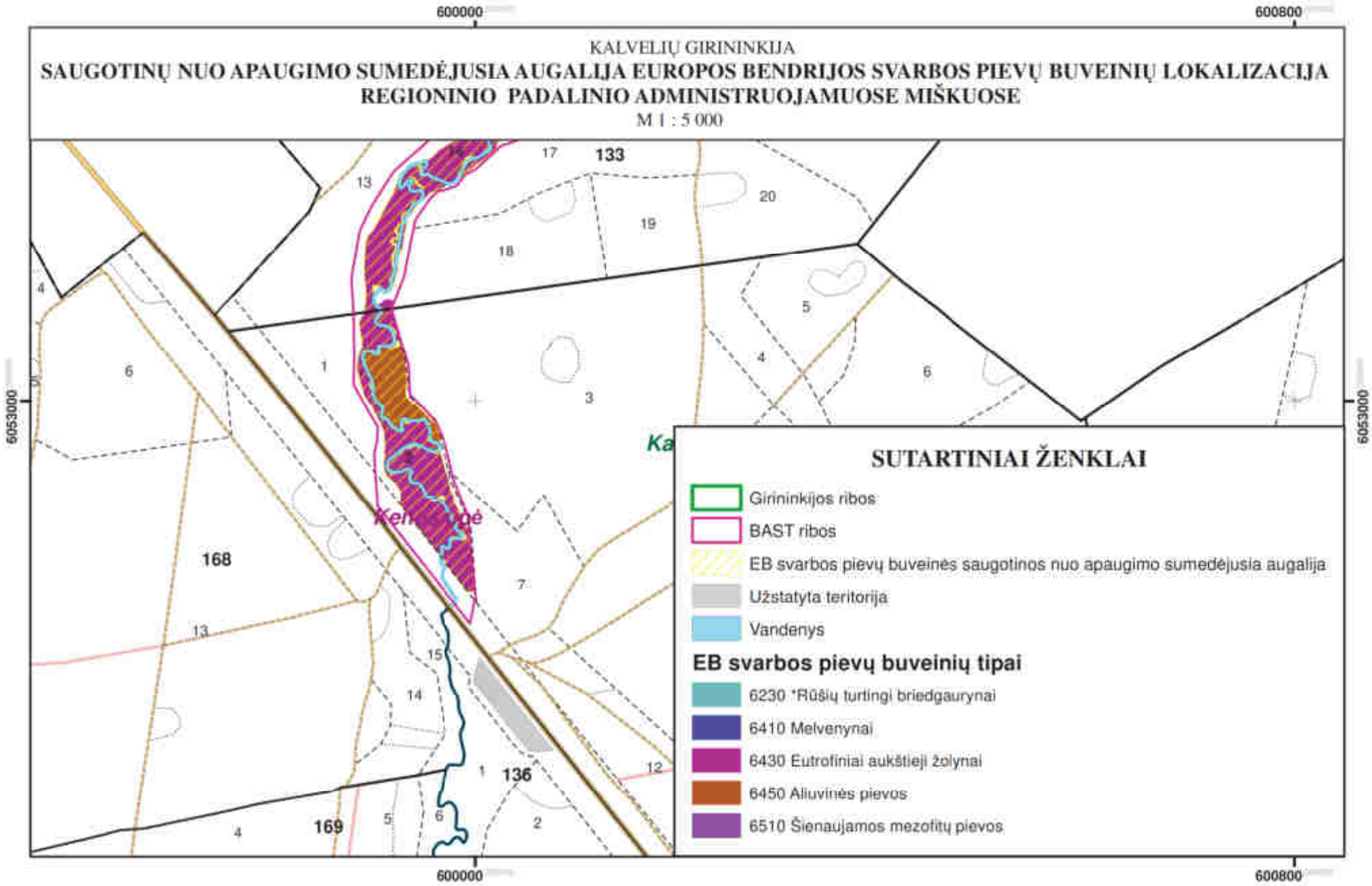
600000
600800
KALVELIŲ GIRININKIJA
SAUGOTINŲ NUO APAUGIMO SUMEDĖJUSIA AUGALIJA EUROPOS BENDRIJOS SVARBOS PIEVŲ BUVEINIŲ LOKALIZACIJA REGIONINIO PADALINIO ADMINISTRUOJAMUOSE MIŠKUOSE
M 1 : 5 000
6053000
133
168
169
136
SUTARTINIAI ŽENKLAI
Girininkijos ribos
BAST ribos
EB svarbos pievų buveinės saugotinos nuo apaugimo sumedėjusia augalija
Užstatyta teritorija
Vandenys
EB svarbos pievų buveinių tipai
6230 *Rūšių turtingi briedgaurynai
6410 Melvenynai
6430 Eutrofiniai aukštieji žolynai
6450 Aliuvinės pievos
6510 Šienaujamos mezofitų pievos

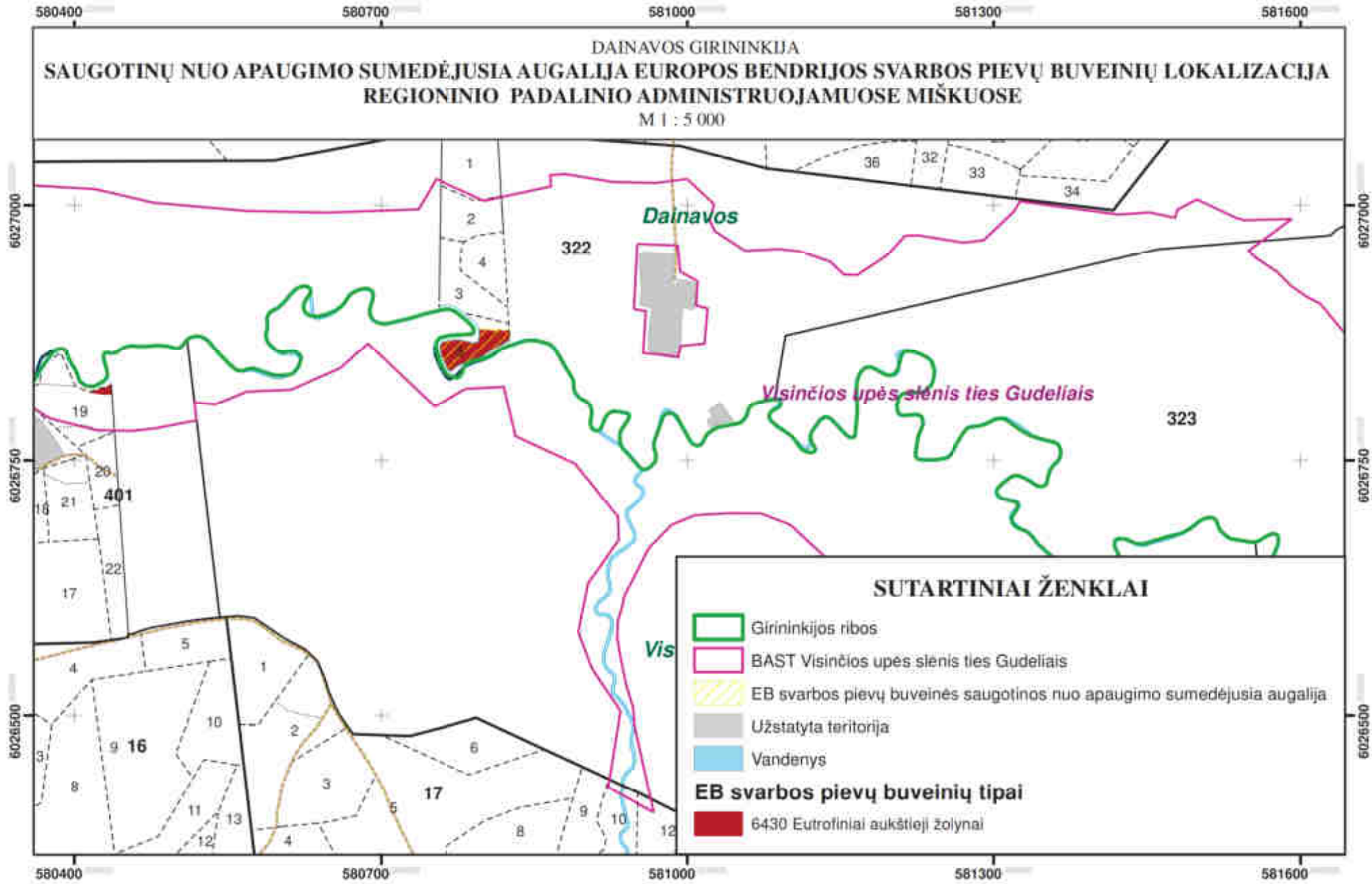
DAINAVOS GIRININKIJA
SAUGOTINŲ NUO APAUGIMO SUMEDĖJUSIA AUGALIJA EUROPOS BENDRIJOS SVARBOS PIEVŲ BUVEINIŲ LOKALIZACIJA REGIONINIO PADALINIO ADMINISTRUOJAMUOSE MIŠKUOSE
M 1 : 5 000
580400
580700
581000
581300
581600
6027000
6026750
6026500
Dainavos
322
323
401
16
17
Visinčios upės slėnis ties Gudeliais
SUTARTINIAI ŽENKLAI
Girininkijos ribos
BAST Visinčios upės slėnis ties Gudeliais
EB svarbos pievų buveinės saugotinos nuo apaugimo sumedėjusia augalija
Užstatyta teritorija
Vandenys
EB svarbos pievų buveinių tipai
6430 Eutrofiniai aukštieji žolynai

VISINČIOS GIRININKIJA

SAUGOTINŲ NUO APAUGIMO SUMEDĖJUSIA AUGALIJA EUROPOS BENDRIJOS SVARBOS PIEVŲ BUVEINIŲ LOKALIZACIJA REGIONINIO PADALINIO ADMINISTRUOJAMUOSE MIŠKUOSE

M 1 : 5 000

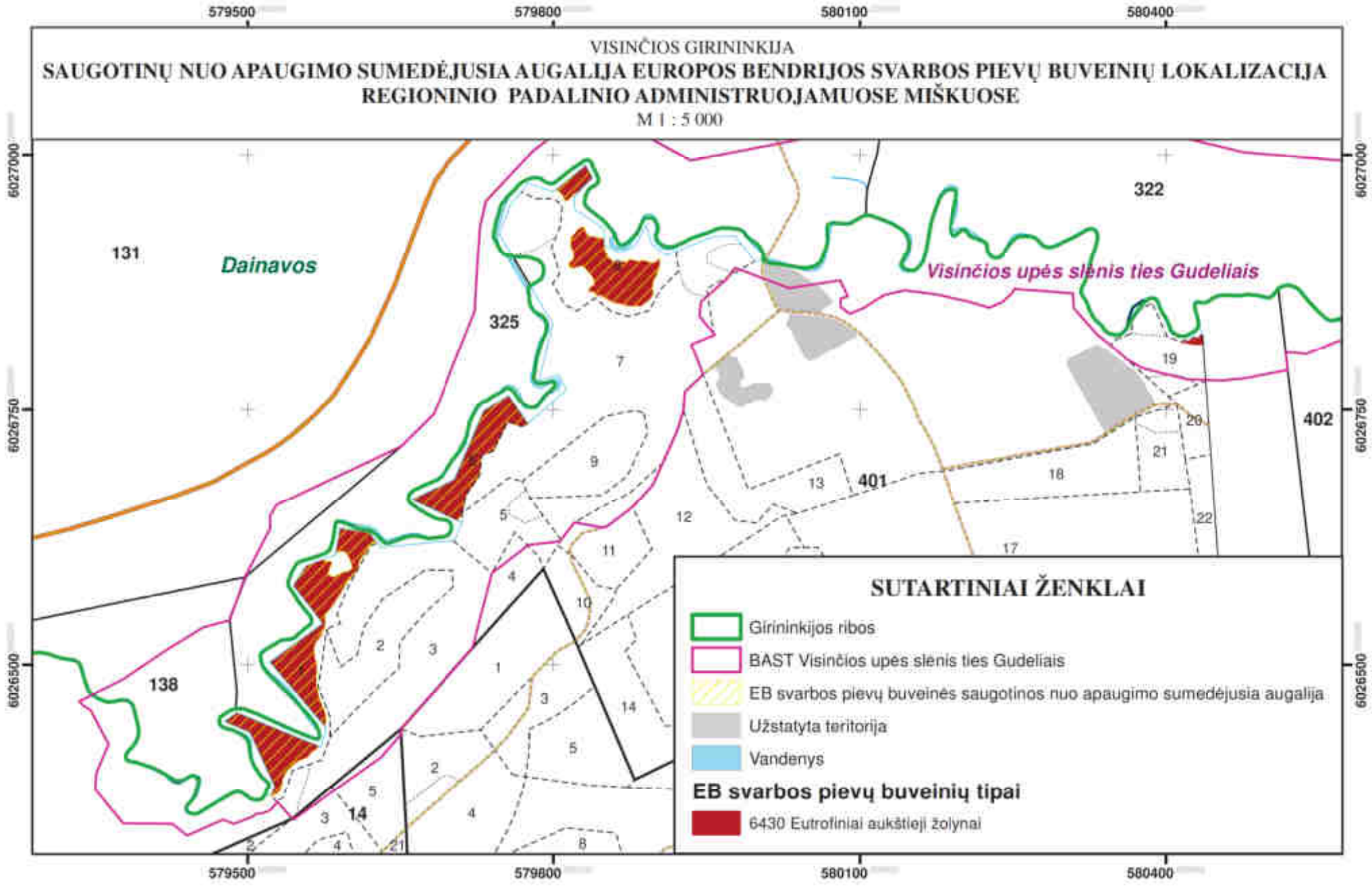

9 PRIEDAS

Miško sklypų su pavieniais ekologiškai vertingais medžiais (senmedžiais) žiniaraštis

Miško sklypų su pavieniais senmedžiais žiniaraštis

Kvartalas	Sklypas	Pavienio senmedžio rūšis (amžius metais)
	Rūdninkų girininkija	
35	26	J(100)
52	3	E(120)
54	30	J(100)
109	5	P(160)
Iš viso:	**4**	
	Girios girininkija	
11	15	K(90)
11	33	J(100)
13	17	E(130)
14	9	J(100)
14	11	E(130)
16	10	E(130)
20	8	E(120)
26	14	J(130)
26	15	E(130)
27	14	U(100)
27	32	J(110)
27	33	P(150)
28	14	J(100)
30	6	E(120)
30	7	P(180)
31	1	E(130)
47	6	P(180)
48	7	P(170)
51	8	P(150)
69	5	E(130)
69	11	E(120)
90	1	J(100)
90	8	J(100)
124	15	P(170)
139	11	P(190)
141	12	Ą(130)
156	3	P(150)
157	26	K(90)
165	10	P(160)
169	13	J(100)
185	36	K(100)
198	2	P(150)
214	23	Ą(130)
Iš viso:	**33**	
	Dainavos girininkija	
46	3	P(200)
75	13	P(150)
96	12	P(170)
96	23	P(170)
Iš viso:	**4**	
	Jašiūnų girininkija	
11	5	K(90)
76	3	K(130)
76	4	K(120)
79	9	K(200)
95	13	E(140)
Iš viso:	**5**	
	Visinčios girininkija	
12	33	P(160)

Kvartalas	Sklypas	Pavienio senmedžio rūšis (amžius metais)
165	20	P(150)
Iš viso:	**2**	
Šalčininkėlių girininkija		
104	17	M(100)
Iš viso:	**1**	
Poškonių girininkija		
21	9	L(100)
21	10	L(100)
27	18	L(100)
57	2	K(90)
59	10	K(90)
69	1	L(100)
71	6	K(130)
79	3	Ą(130)
100	5	K(100)
116	7	P(160)
121	7	P(160)
121	11	P(160)
Iš viso:	**12**	
Dieveniškių girininkija		
5	10	E(120)
55	1	J(100)
69	28	E(120)
87	6	P(150)
Iš viso:	**4**	
Panerių girininkija		
16	18	Ą(130)
16	23	K(100)
16	39	Ą(130)
17	13	Ą(140)
18	7	Ą(170)
20	4	G(100)
20	7	G(100)
20	8	K(90)
20	12	Ą(140)
20	15	G(100)
20	19	K(90)
20	20	G(100)
20	22	Ą(140)
21	6	Ą(170)
21	18	Ą(140)
21	19	Ą(140)
29	5	Ą(130)
37	5	P(160)
63	15	Ą(140)
551	15	K(90)
552	52	G(100)
Iš viso:	**21**	
Kalvelių girininkija		
51	8	E(130)
90	4	E(130)
123	7	P(150)
155	17	P(160)
164	5	P(160)
Iš viso:	**5**	
Parudaminos girininkija		
3	9	E(120)
3	10	E(130)

Kvartalas	Sklypas	Pavienio senmedžio rūšis (amžius metais)
6	7	E(130)
8	4	E(130)
9	7	E(130)
9	12	E(130)
17	12	K(100)
24	14	Ą(150)
24	16	Ą(170)
26	23	Ą(200)
26	25	Ą(200)
27	16	Ą(170)
64	27	J(110)
65	16	E(130)
70	1	M(100)
87	17	E(130)
202	9	Ą(200) L(120) E(120)
202	14	Ą(150)
202	15	Ą(140)
202	16	Ą(150)
204	13	Ą(130)
204	28	E(120)
206	1	E(120)
210	1	Ą(200)
210	5	Ą(150)
215	6	E(120)
220	15	E(120)
220	23	E(130)
221	12	E(120)
223	2	E(130)
225	12	E(120) E(140)
225	18	E(120)
228	19	E(120)
233	3	E(120)
233	10	E(130)
233	11	E(120)
237	3	E(120)
243	3	E(120)
244	6	E(120)
244	13	E(130)
250	6	E(120)
250	8	E(140)
253	12	Ą(150)
253	13	Ą(150)
256	4	Ą(200)
261	4	E(120)
265	16	E(140)
267	3	Ą(200)
269	2	Ą(130)
269	9	L(100)
275	2	L(100)
278	3	L(100)
565	7	Ą(150)
Iš viso:	**53**	
Migūnų girininkija		
5	6	Ą(150)
6	12	Ą(150)

Kvartalas	Sklypas	Pavienio senmedžio rūšis (amžius metais)
14	9	K(105)
40	25	A(140)
116	4	A(130)
121	17	K(90)
122	6	G(110)
125	18	E(130)
126	3	K(95)
127	2	K(105) A(130)
127	4	K(90)
127	17	K(120)
130	8	K(90)
137	3	K(90)
146	6	K(90)
149	2	K(90)
Iš viso:	**16**	
IŠ VISO:	**160**	

10 PRIEDAS

BAST Gaujos upės slėnis inventorizuotų EB svarbos gamtinių buveinių ir saugomų rūšių lokalizacija regioninio padalinio administruojamuose miškuose

DIEVENIŠKIŲ GIRININKIJA

EUROPOS BENDRIJOS SVARBOS GAMTINIŲ BUVEINIŲ LOKALIZACIJA REGIONINIO PADALINIO ADMINISTRUOJAMUOSE GAUJOS UPĖS SLĖNIS BAST MIŠKUOSE (PAGAL APSAUGOS TIKSLUS)

M 1 : 12 000

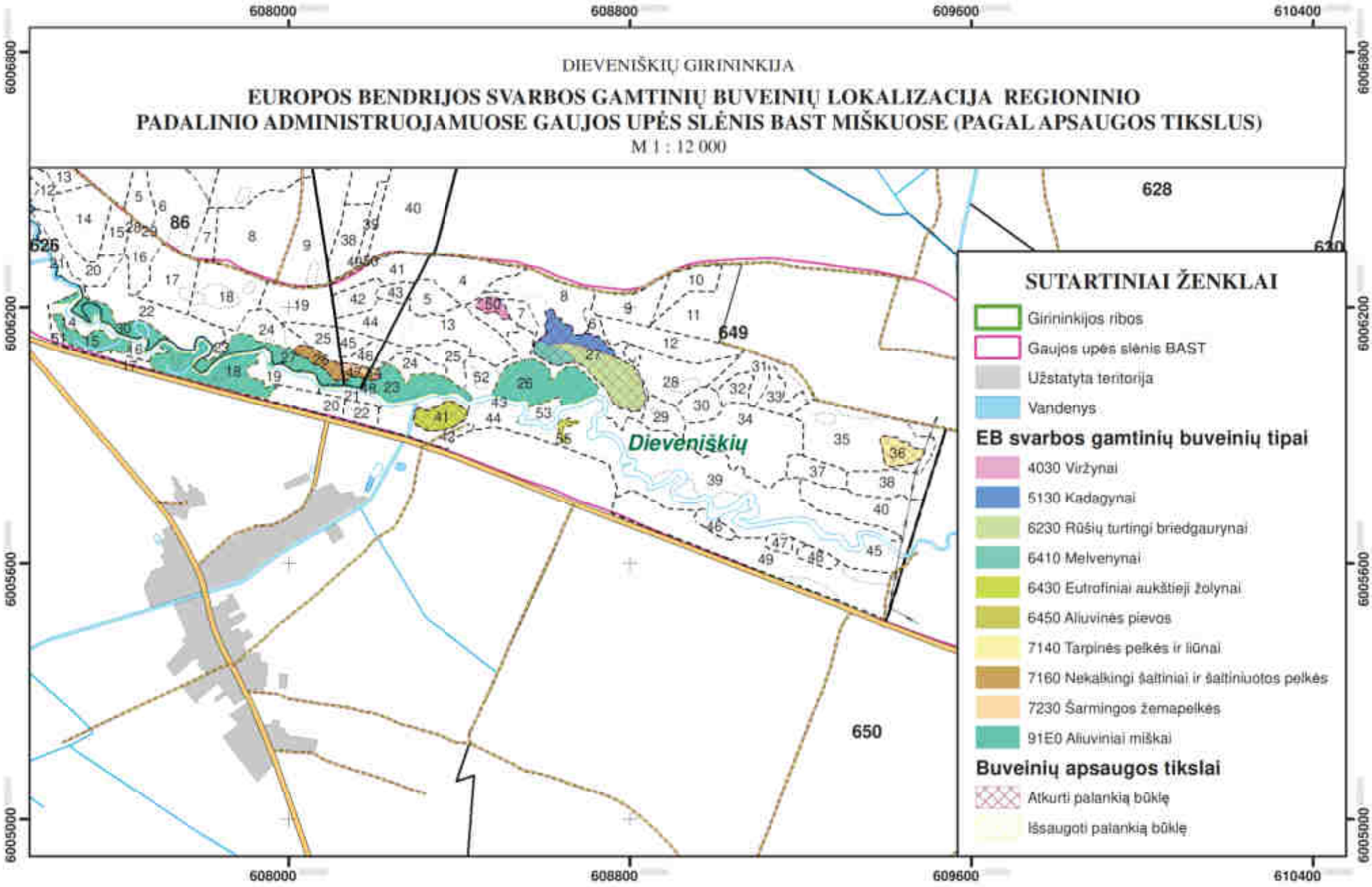

DIEVENIŠKIŲ GIRININKIJA

SAUGOMŲ AUGALŲ IR GYVŪNŲ RŪŠIŲ LOKALIZACIJA REGIONINIO PADALINIO ADMINISTRUOJAMUOSE GAUJOS UPĖS SLĖNIS BAST MIŠKUOSE

M 1 : 10 000

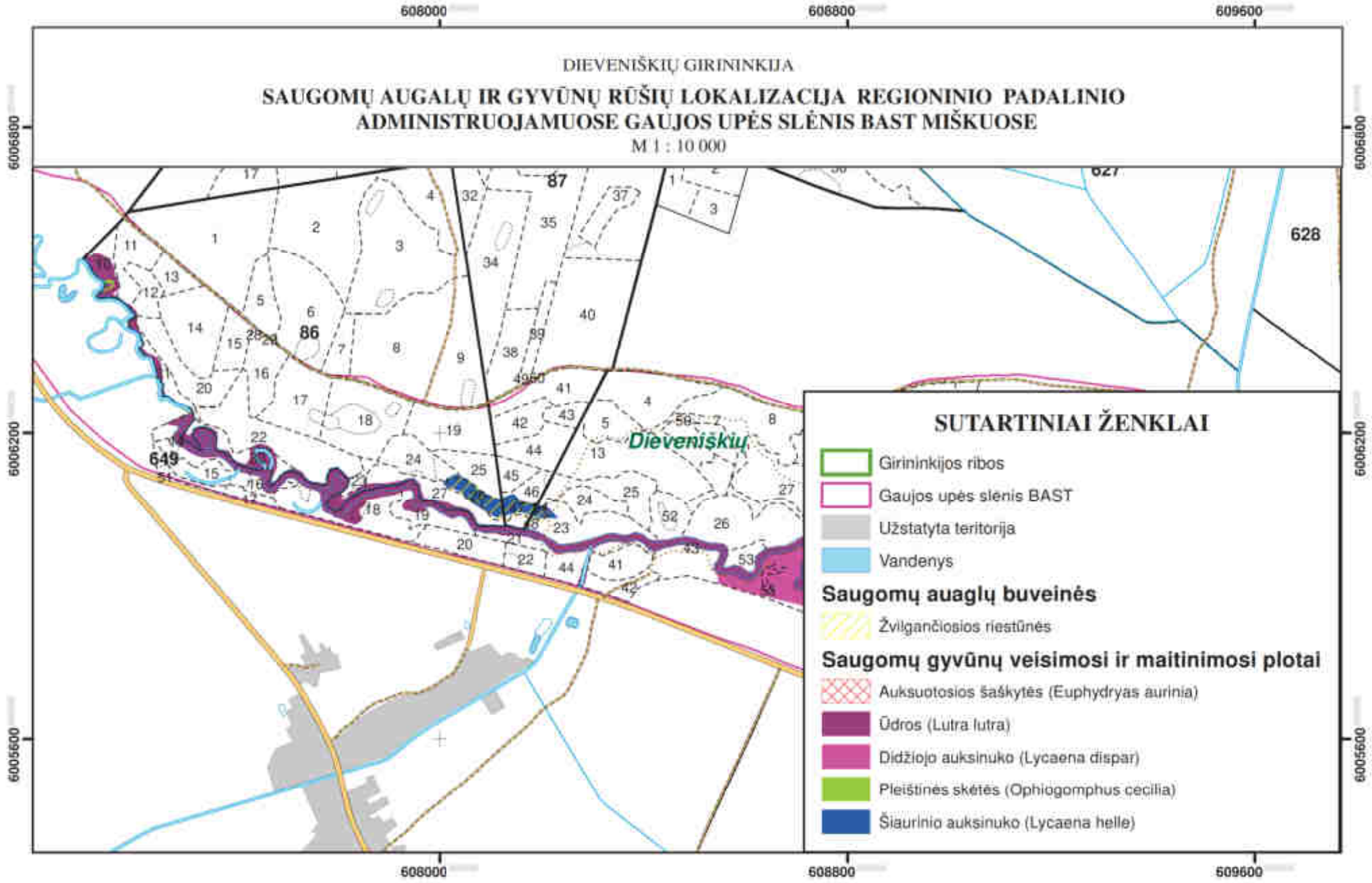

DIEVENIŠKIŲ GIRININKIJA

SAUGOMŲ AUGALŲ IR GYVŪNŲ RŪŠIŲ LOKALIZACIJA REGIONINIO PADALINIO ADMINISTRUOJAMUOSE GAUJOS UPĖS SLĖNIS BAST MIŠKUOSE

M 1 : 10 000

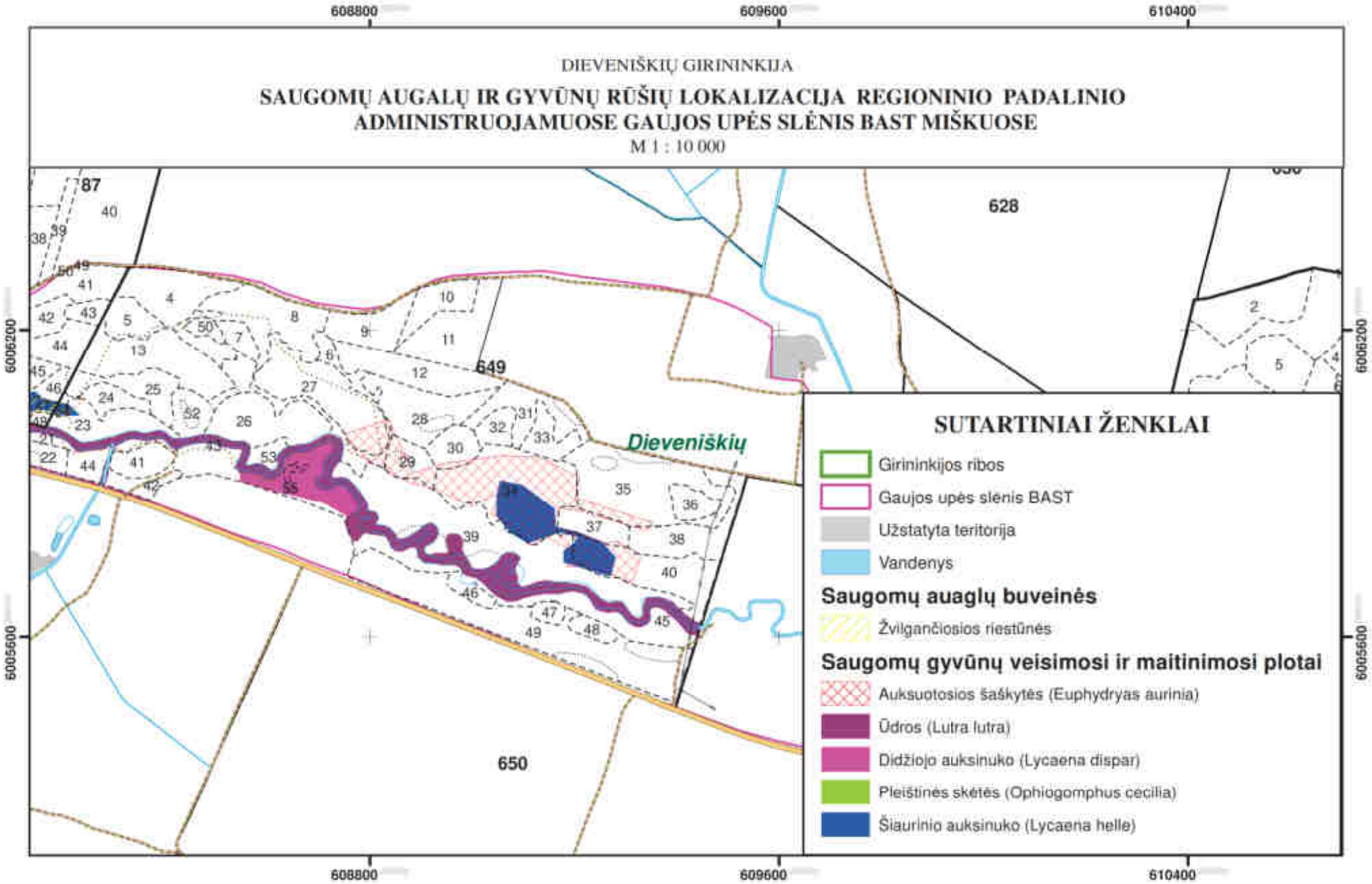

11 PRIEDAS

Suprojektuotų gamtotvarkos priemonių lokalizacija regioninio padalinio administruojamuose Gaujos upės slėnis BAST miškuose

DIEVENIŠKIŲ GIRININKIJA

EB SVARBOS GAMTINIŲ BUVEINIŲ IŠSAUGOJIMUI IR JŲ BŪKLĖS PALAIKYMUI NUMATYTŲ GAMTOSAUGINIŲ PRIEMONIŲ LOKALIZACIJA REGIONINIO PADALINIO ADMINISTRUOJAMUOSE GAUJOS UPĖS SLĖNIS BAST MIŠKUOSE

M 1 : 10 000

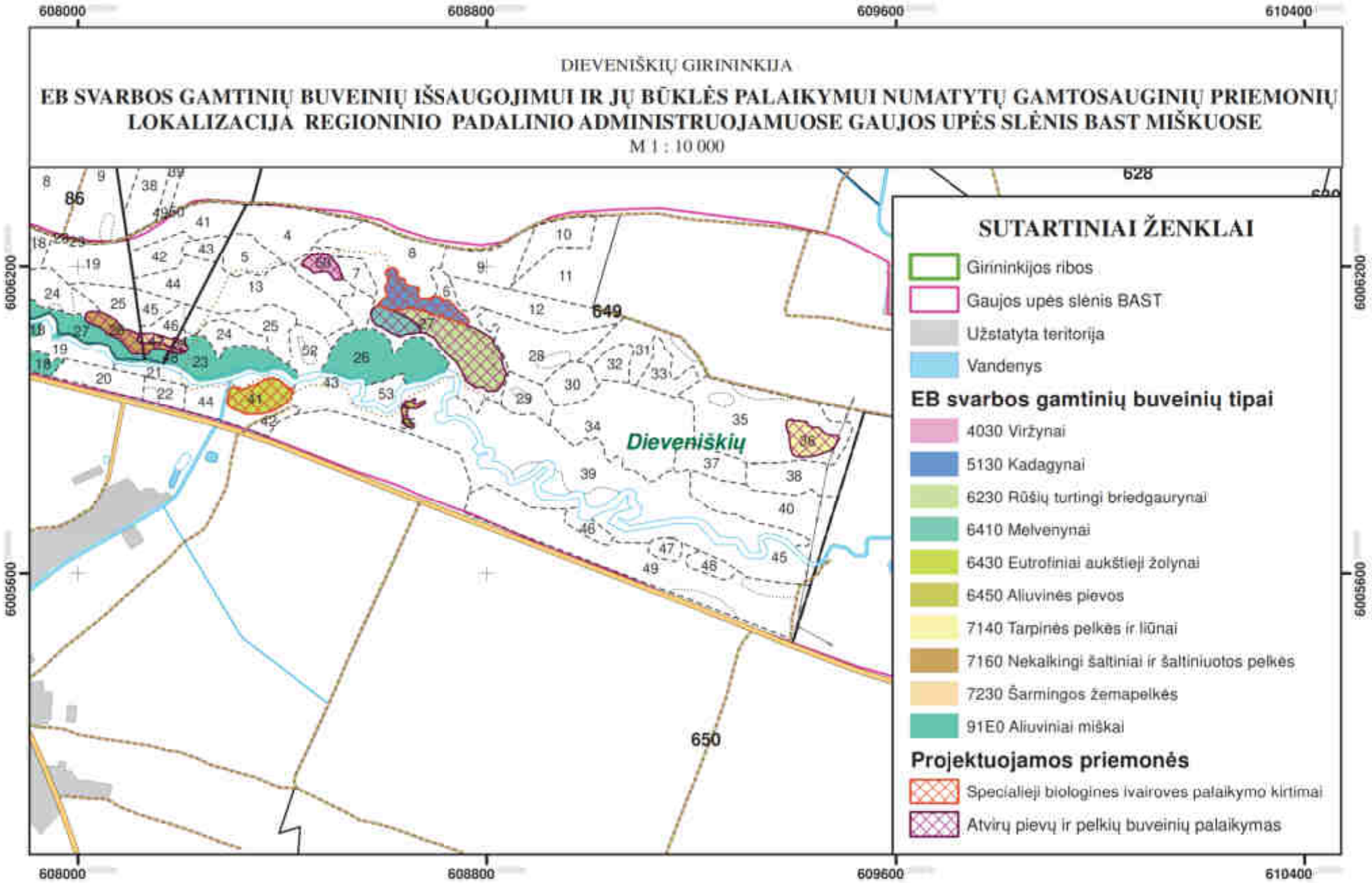

DIEVENIŠKIŲ GIRININKIJA

SAUGOMŲ RŪŠIŲ BUVEINIŲ BŪKLĖS PALAIKYMUI SUPROJEKTUOTŲ TVARKYMO PRIEMONIŲ LOKALIZACIJA REGIONINIO PADALINIO ADMINISTRUOJAMUOSE GAUJOS UPĖS SLĖNIS BAST MIŠKUOSE

M 1 : 10 000

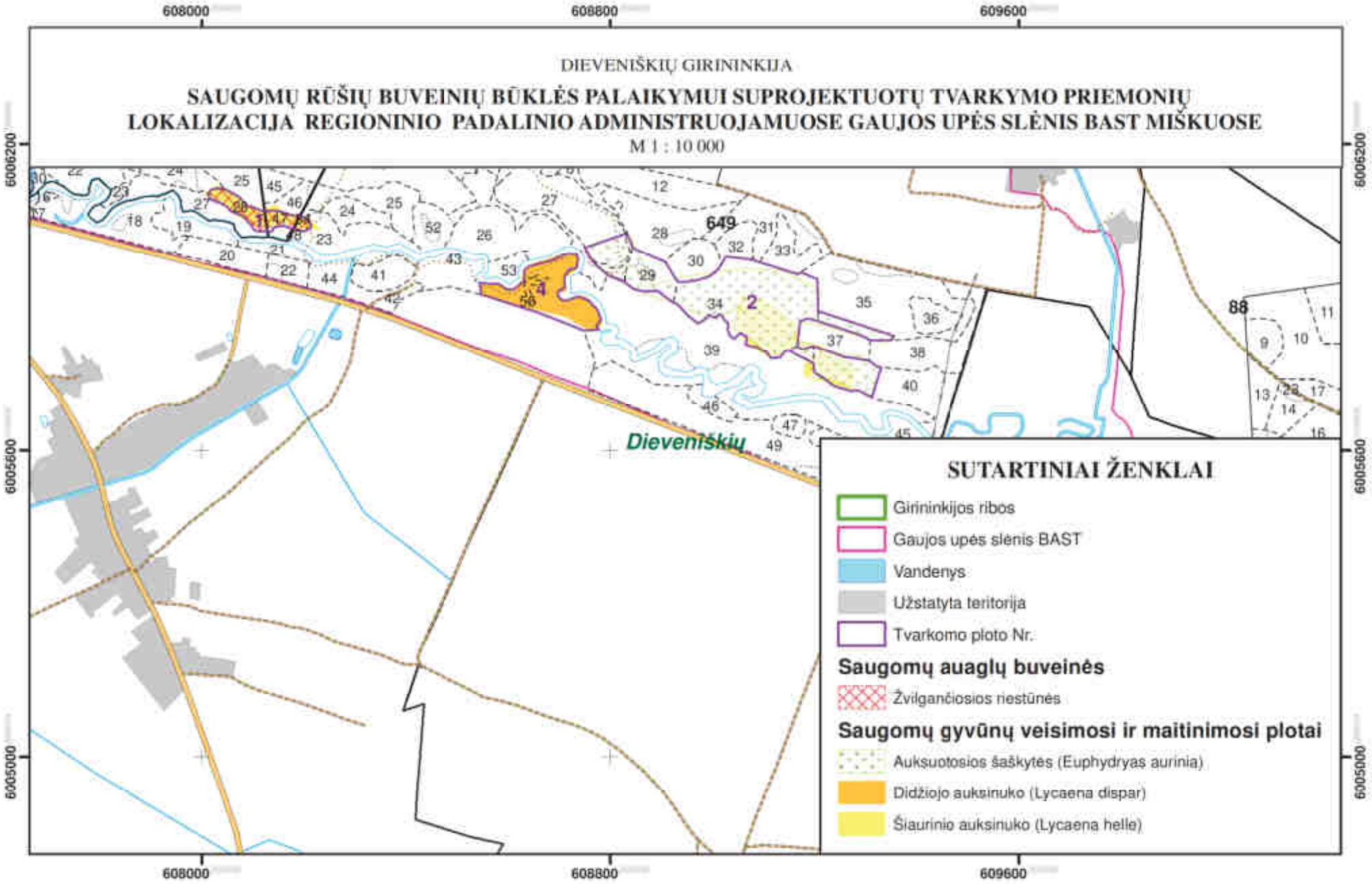

DIEVENIŠKIŲ GIRININKIJA

SAUGOMŲ RŪŠIŲ BUVEINIŲ BŪKLĖS PALAIKYMUI SUPROJEKTUOTŲ TVARKYMO PRIEMONIŲ LOKALIZACIJA REGIONINIO PADALINIO ADMINISTRUOJAMUOSE GAUJOS UPĖS SLĖNIS BAST MIŠKUOSE

M 1 : 10 000

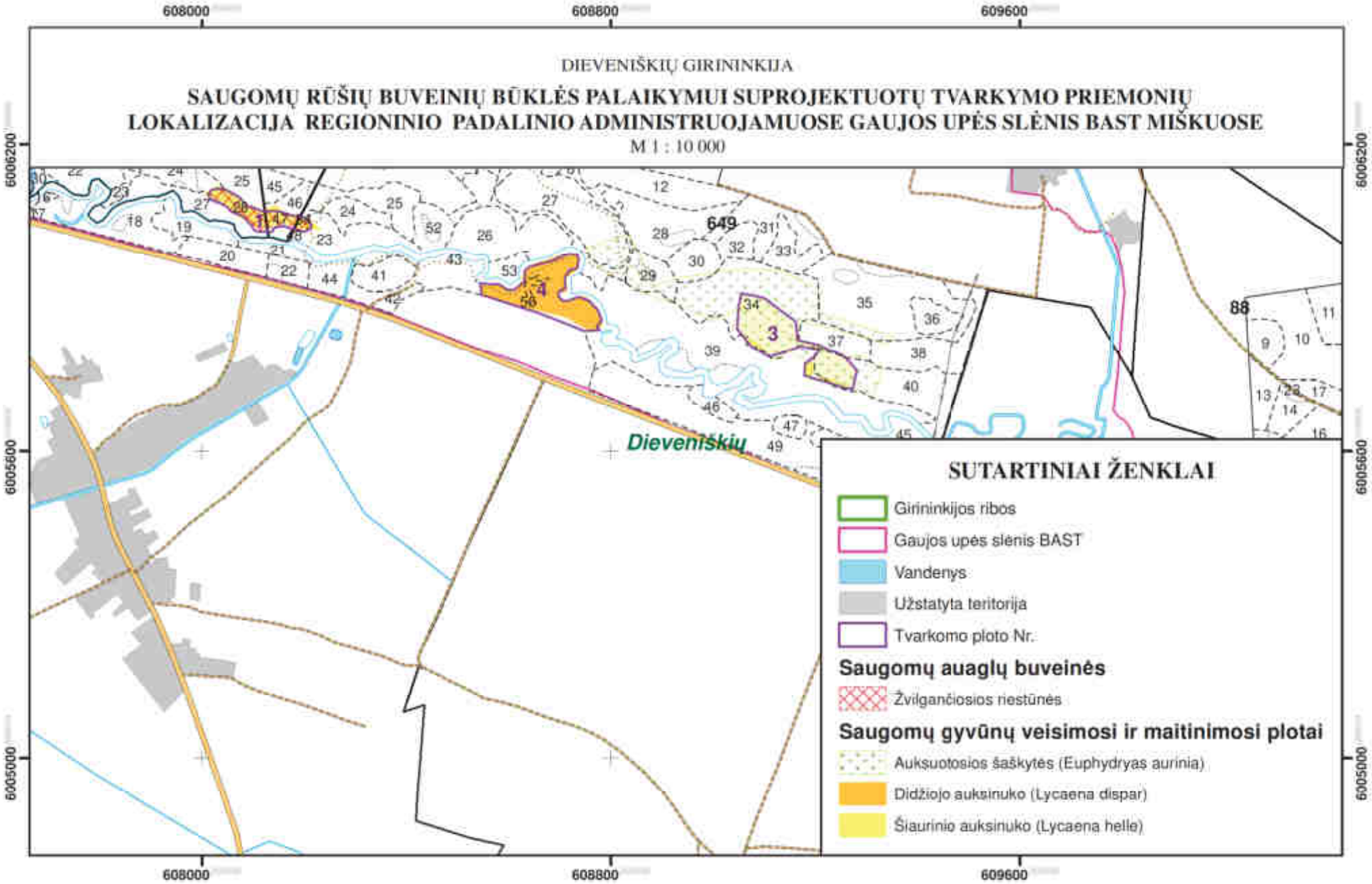

DIEVENIŠKIŲ GIRININKIJA

SUPROJEKTUOTŲ PALAIKOMŲJŲ GAMTOTVARKOS PRIEMONIŲ (ATVIRŲ PIEVŲ IR PELKIŲ BUVEINIŲ PALAIKYMAS) LOKALIZACIJA REGIONINIO PADALINIO ADMINISTRUOJAMUOSE GAUJOS UPĖS SLĖNIS BAST MIŠKUOSE

M 1 : 10 000

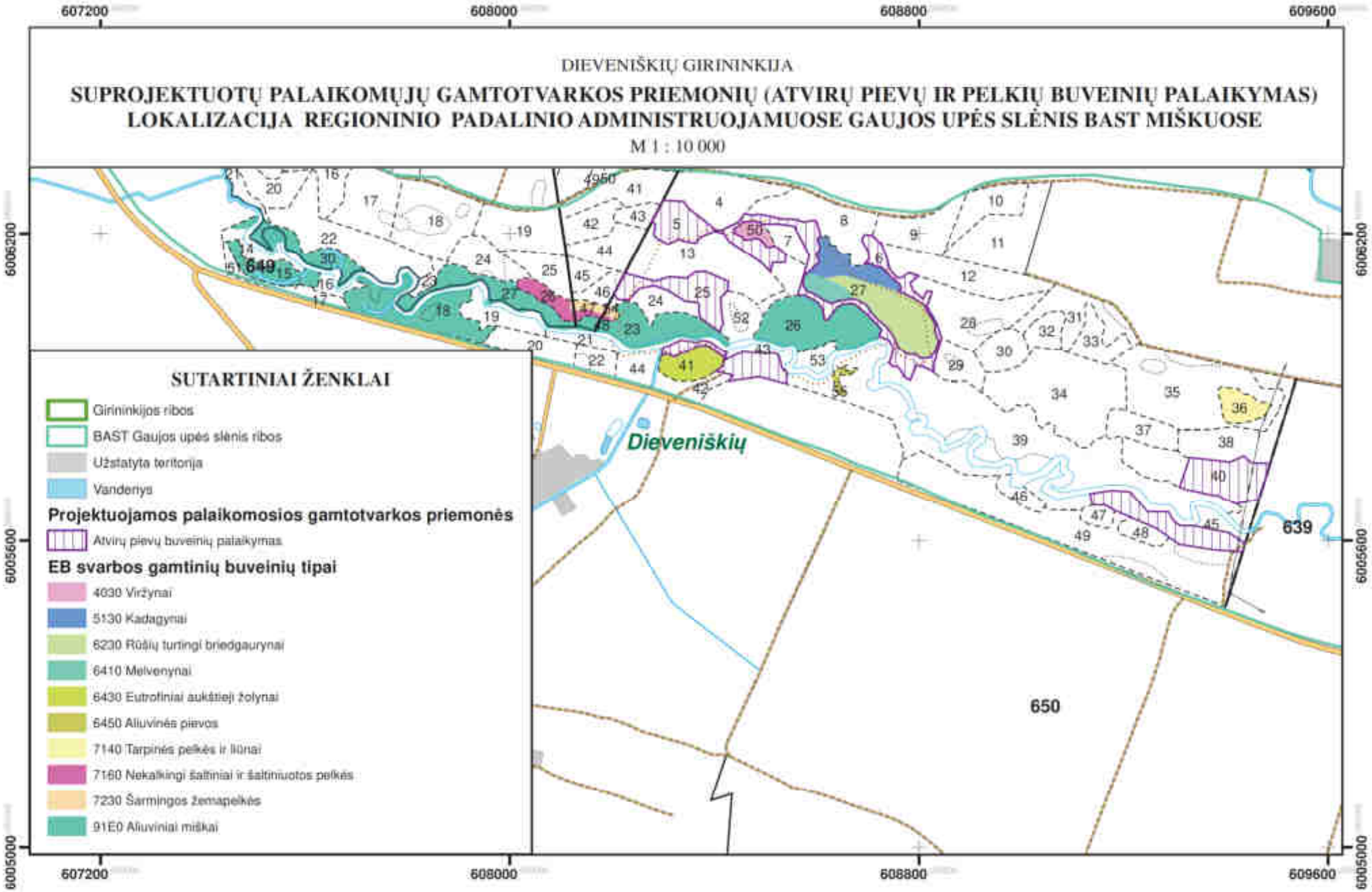

12 PRIEDAS

Suprojektuotų gamtotvarkos priemonių lokalizacija regioninio padalinio administruojamuose Šveicarijos miškas BAST miškuose

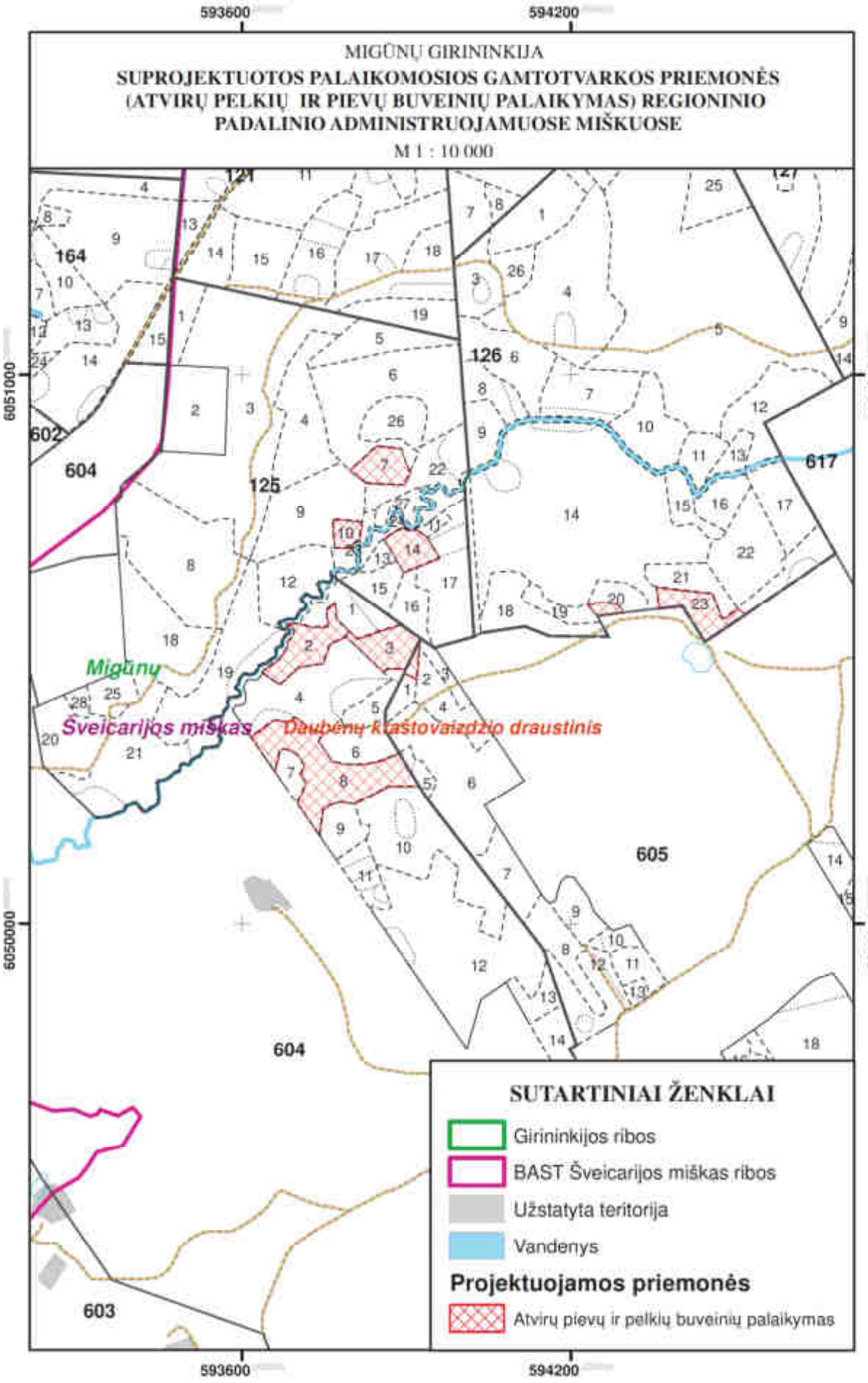
593600
594200
MIGŪNŲ GIRININKIJA
SUPROJEKTUOTOS PALAIKOMOSIOS GAMTOTVARKOS PRIEMONĖS
(ATVIRŲ PELKIŲ IR PIEVŲ BUVEINIŲ PALAIKYMAS) REGIONINIO
PADALINIO ADMINISTRUOJAMUOSE MIŠKUOSE
M 1 : 10 000
6051000
6050000
Migūnų
Šveicarijos miškas
Daubėnų kraštovaizdžio draustinis
SUTARTINIAI ŽENKLAI
Girininkijos ribos
BAST Šveicarijos miškas ribos
Užstatyta teritorija
Vandenys
Projektuojamos priemonės
Atvirų pievų ir pelkių buveinių palaikymas

13 PRIEDAS

Suprojektuotų gamtotvarkos priemonių lokalizacija regioninio padalinio administruojamuose Rūdninkų viržynai BAST miškuose

(*siekiant užtikrinti optimalias augimo sąlygas vėjalandei šilagėlei*)

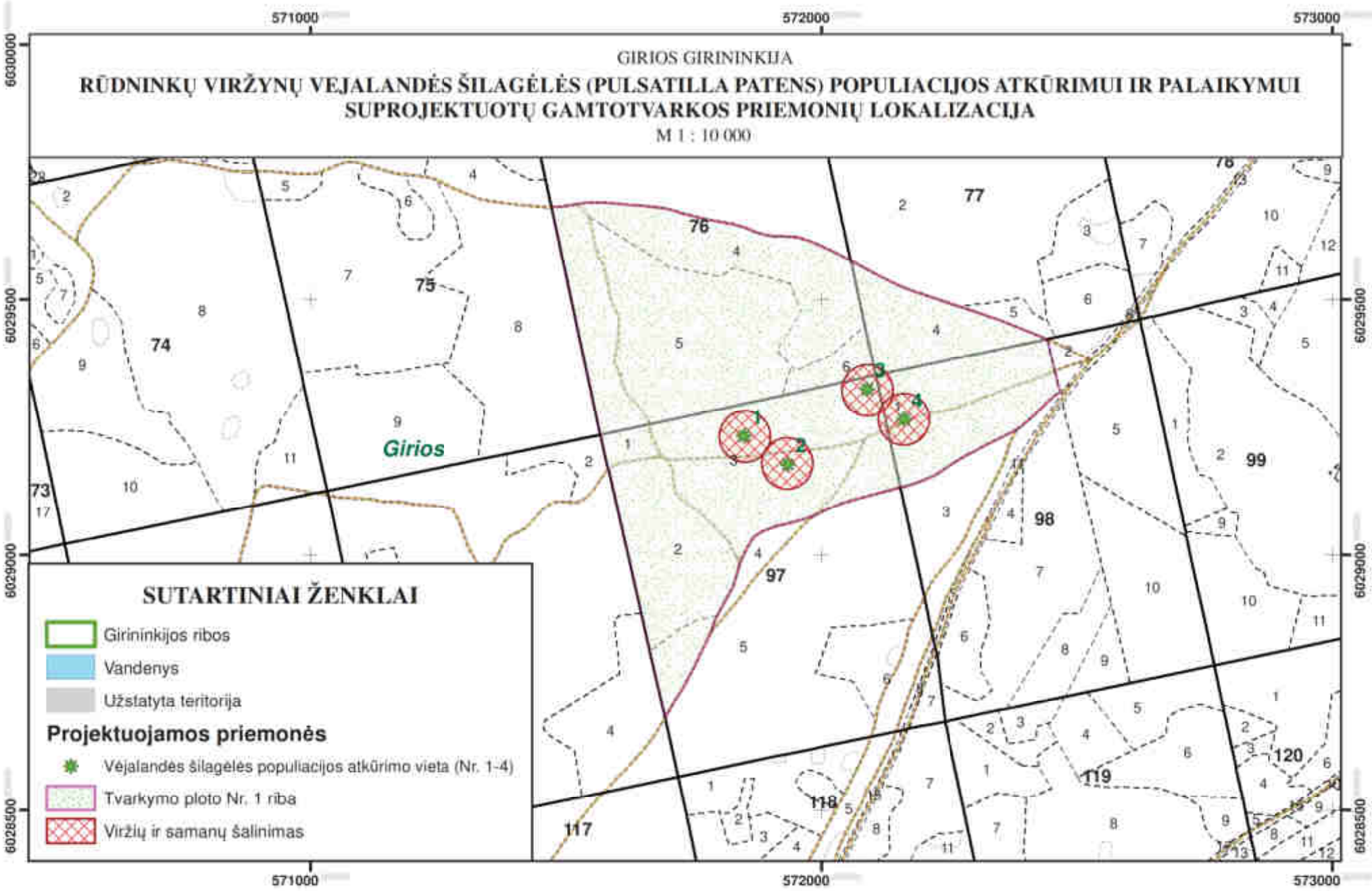
GIRIOS GIRININKIJA
RŪDNINKŲ VIRŽYNŲ VEJALANDĖS ŠILAGĖLĖS (PULSATILLA PATENS) POPULIACIJOS ATKŪRIMUI IR PALAIKYMUI SUPROJEKTUOTŲ GAMTOTVARKOS PRIEMONIŲ LOKALIZACIJA
M 1 : 10 000
571000
572000
573000
6030000
6029500
6029000
6028500
Girios
SUTARTINIAI ŽENKLAI
Girininkijos ribos
Vandenys
Užstatyta teritorija
Projektuojamos priemonės
Vėjalandės šilagėlės populiacijos atkūrimo vieta (Nr. 1-4)
Tvarkymo ploto Nr. 1 riba
Viržių ir samanų šalinimas

14 PRIEDAS

Suprojektuotų gamtotvarkos priemonių lokalizacija regioninio padalinio administruojamuose Rūdninkų viržynai BAST miškuose

(siekiant užtikrinti tinkamas veisimosi sąlygas teritorijoje perinčioms tetervinų poroms)

GIRIOS GIRININKIJA

SUPROJEKTUOTŲ GAMTOSAUGINIŲ TVARKYMO PRIEMONIŲ LOKALIZACIJA REGIONINIO PADALINIO ADMINISTRUOJAMUOSE MIŠKUOSE, VADOVAUJANTIS RŪDNINKŲ GIRIOS TETERVINO APSAUGOS VEIKSMŲ PLANU

M 1 : 15 000

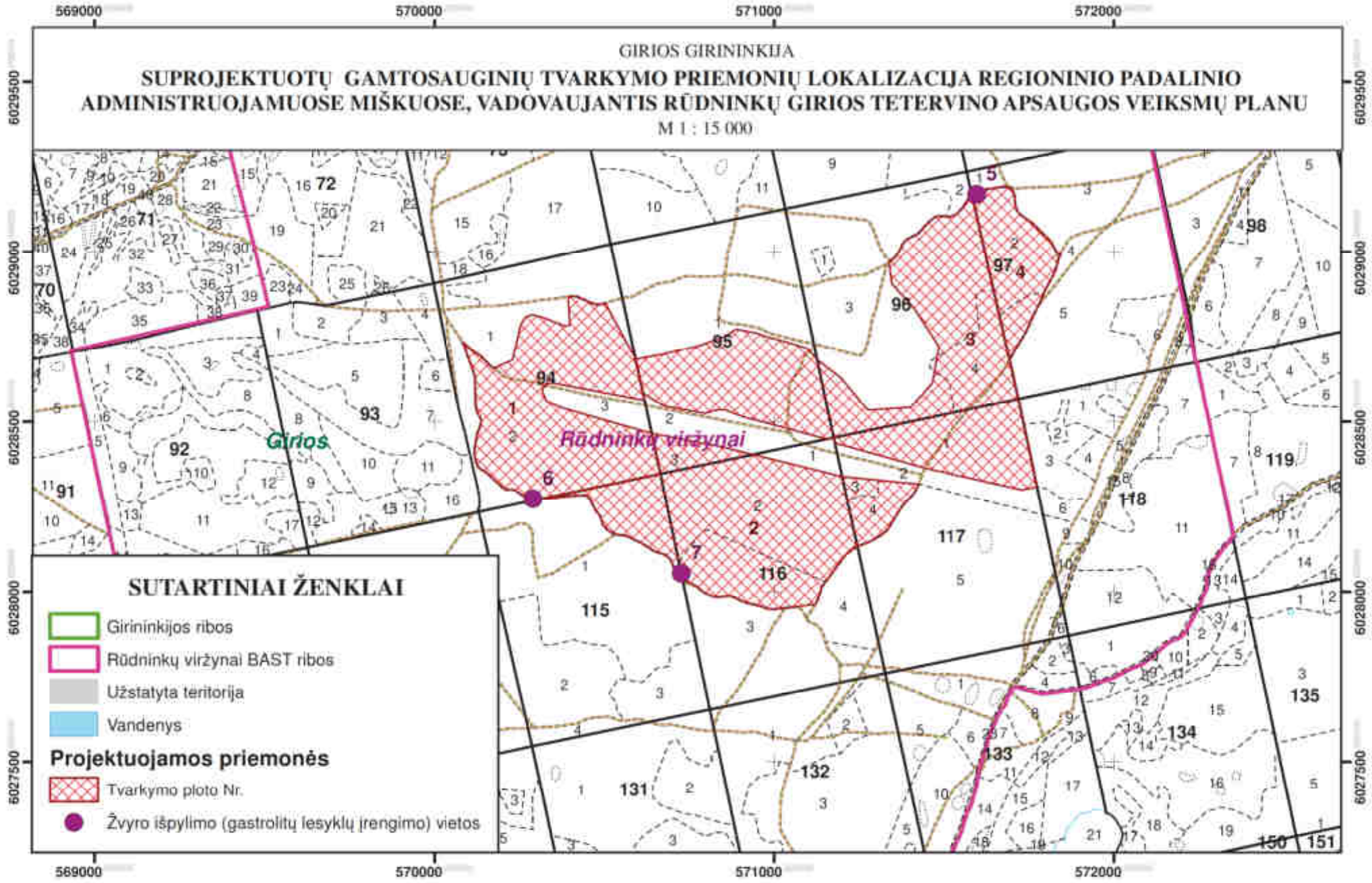

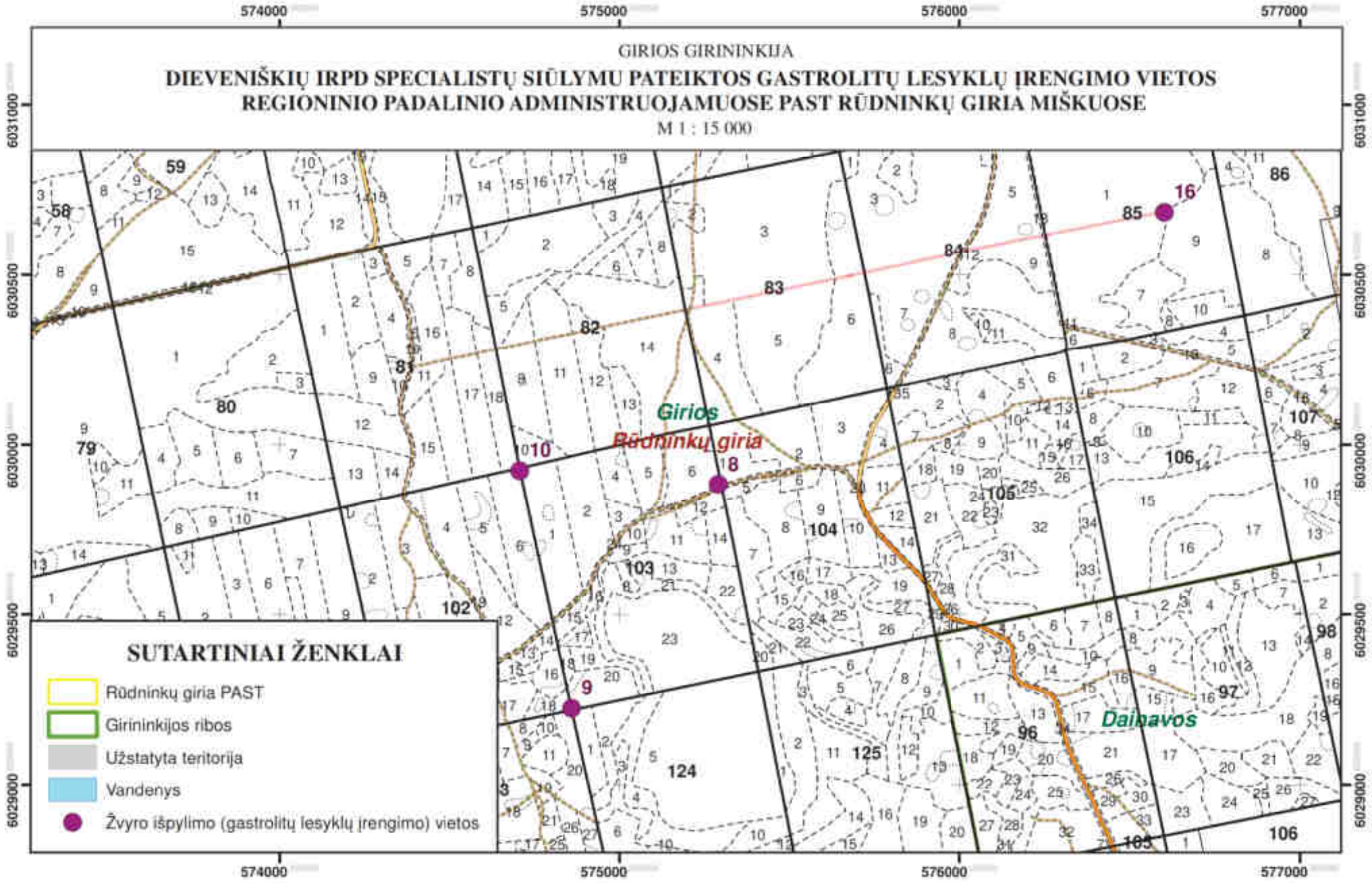
574000
575000
576000
577000
6031000
6030500
6030000
6029500
6029000
GIRIOS GIRININKIJA
DIEVENIŠKIŲ IRPD SPECIALISTŲ SIŪLYMU PATEIKTOS GASTROLITŲ LESYKLŲ ĮRENGIMO VIETOS
REGIONINIO PADALINIO ADMINISTRUOJAMUOSE PAST RŪDNINKŲ GIRIA MIŠKUOSE
M 1 : 15 000
Girios
Rūdninkų giria
Daimavos
SUTARTINIAI ŽENKLAI
Rūdninkų giria PAST
Girininkijos ribos
Užstatyta teritorija
Vandenys
Žvyro išpylimo (gastrolitų lesyklų įrengimo) vietos

GIRIOS GIRININKIJA

DIEVENIŠKIŲ IRPD SPECIALISTŲ SIŪLYMU PATEIKTOS GASTROLITŲ LESYKLŲ ĮRENGIMO VIETOS REGIONINIO PADALINIO ADMINISTRUOJAMUOSE PAST RŪDNINKŲ GIRIA MIŠKUOSE

M 1 : 15 000

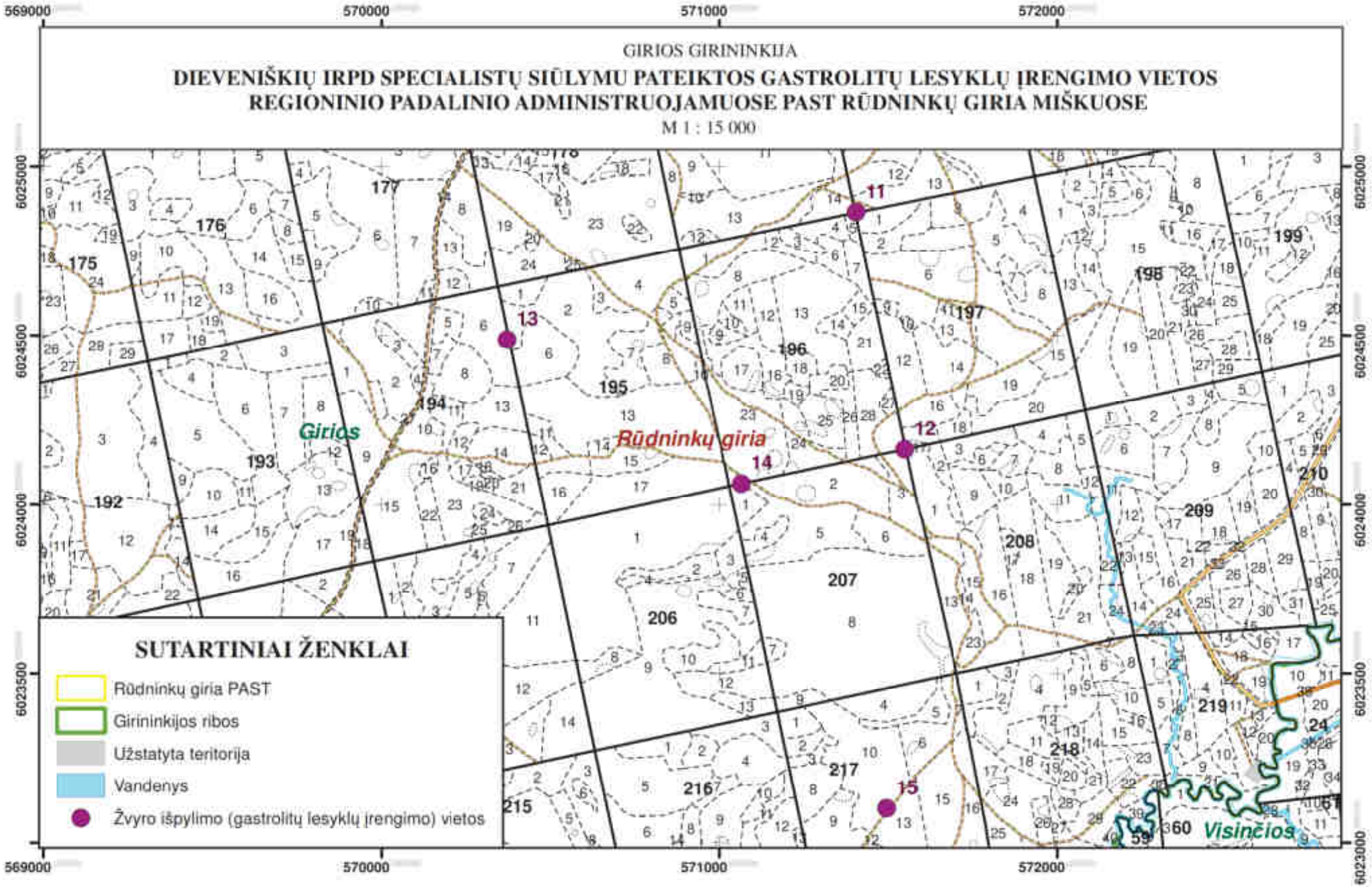

15 PRIEDAS

Suprojektuotų gamtotvarkos priemonių lokalizacija regioninio padalinio administruojamuose Kernavo pelkė BAST miškuose

(siekiant užtikrinti optimalias sąlygas teritorijoje inventorizuotai drugių rūšiai – pelkiniam satyrui)

GIRIOS GIRININKIJA

SUPROJEKTUOTŲ GAMTOTVARKOS PRIEMONIŲ LOKALIZACIJA REGIONINIO PADALINIO ADMINISTRUOJAMUOSE MIŠKUOSE, VADOVAUJANTIS KERNAVO PELKĖS BAST PELKINIO SATYRO (OENEIS JUTTA) APSAUGOS VEIKSMŲ PLANU

M 1 : 10 000

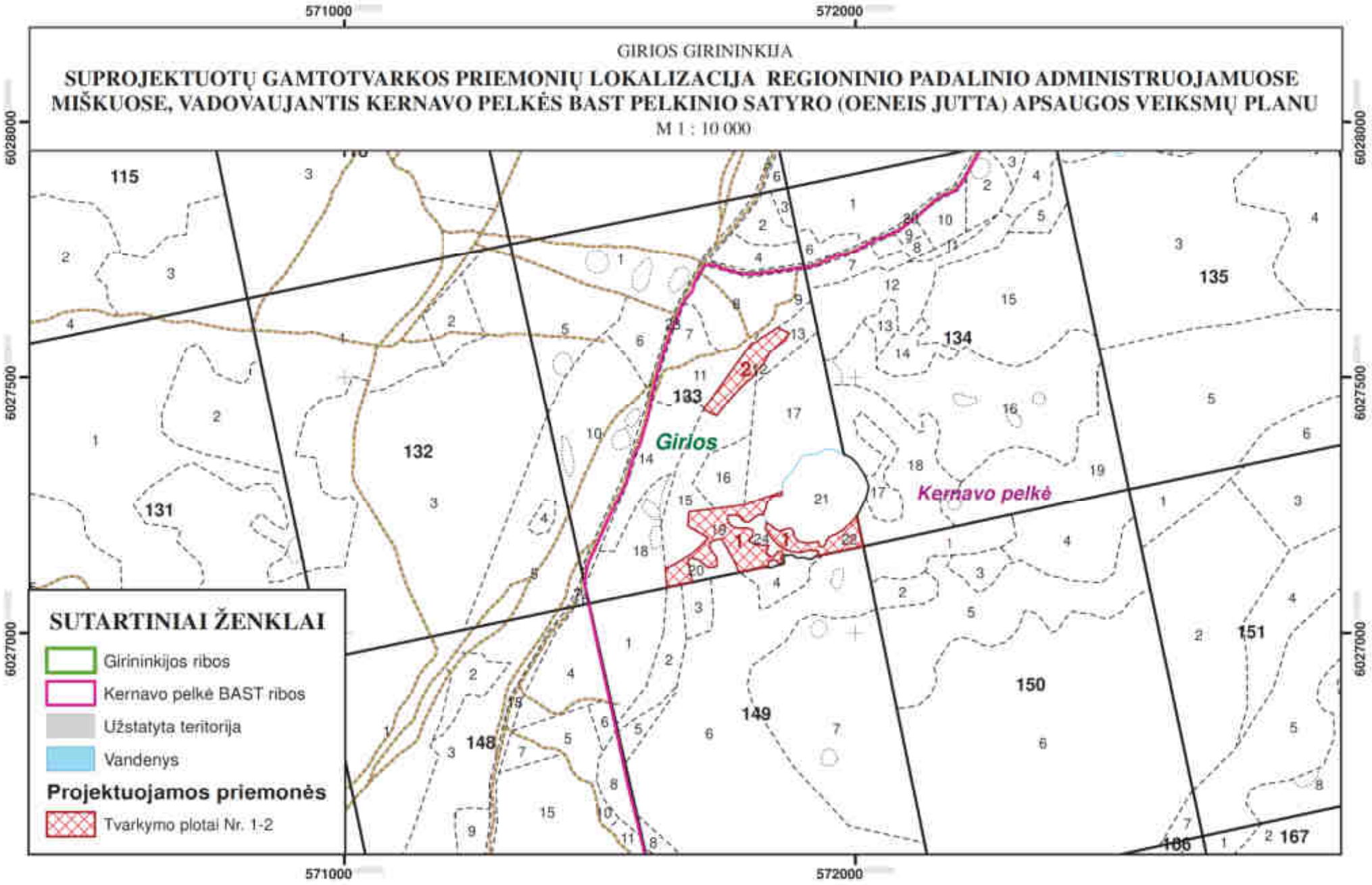

16 PRIEDAS

Augalų nacionaliniams genetiniams ištekliams priskirtų vaistinių ir aromatinių augalų sėklinių (genetinių) sklypų sąrašas

Girios vaistinių ir aromatinių augalų sėklinis (genetinis) sklypas

Kv. Nr.	Skl. Nr. / Nuosav	Plotas, ha	Medyno		Medžių rūšių			Skal-sumas	Skersp-ločių suma	Tūris, m3			Kil-me	Boni-tetas / Selek. grupė	Miškų grupė, pogrup.	Augavietė / Miško tipas	Projektuota ūkinė priemonė
			ar-das	sudė-tis	am-žius, m	auk-štis, m	skers-muo, cm			1 ha	sklype	sudėtinės m.r.					
201	22 valst.	0,3	Šalčininkų regioninis padalinys/Girios girininkija Miško pelkė													Pd	
			Lututės perimvietė. Melynojo palemono augavietė. Tetetrvino tuokvietė. Tripirščio genio maitinimosi vieta. Rūdninkų girios biosferos poligonas. Kraštov., telm., pedol., botan., zool.draustinių miškai (II gr.).														
	Iš viso	0,3 ha.	Medynų tūris 0m3, pagal medžių rūšis: .														

Dieveniškių (Gaujos) vaistinių ir aromatinių augalų sėklinis (genetinis) sklypas

Kv. Nr.	Skl. Nr. / Nuosav	Plotas, ha	Medyno		Medžių rūšių			Skal-sumas	Skerspločių suma	Tūris, m3			Kil-mė	Bonitetas / Selek. grupė	Miškų grupė, pogrup.	Augavietė / Miško tipas	Projektuota ūkinė priemonė
			ardas	sudėtis	amžius, m	aukštis, m	skersmuo, cm			1 ha	sklype	sudėtinės m.r.					
			Šalčininkų regioninis padalinys/Dieveniškių girininkija														
649	6	1,8	Miško laukymė												208	Nbl	
	19		Pavieniai medžiai														
				7P	45	19	26			20	36	25					
				3B	45	20	26					11					
			Augavietė įvairuoja. Pėsčiųjų pažintinis (mokomasis) takas. Informacinis stendas 3 vnt. Suolas. Šiaurinio auksinuko radvietė. Kalninės arnikos augavietė. Urėdijos saugomi sklypai. Dieveniškių istorinis regioninis parkas. Gaujos kraštovaizdžio draustinis.Inventorizuota pirmą kartą BAST Gaujos upės slėnis. Kraštov., telm., pedol., botan., zool.draustinių miškai (II gr.).													
649	7	0,4	1	10P	45	20	26	0,6		180	72	72		1	208	Nbl	
	19															vm	
			Urėdijos saugomi sklypai. Dieveniškių istorinis regioninis parkas. Gaujos kraštovaizdžio draustinis. BAST Gaujos upės slėnis. Kraštov., telm., pedol., botan., zool.draustinių miškai (II gr.).														
649	8	1,5	1	8P	55	23	28	0,7		260	390	312		1	208	Nbl	
	19			1P	35	19	22					39		1		vm	
				1B	55	23	26					39					
				E	55												
				P	75												
			Trakas: Št, Kd, vidutinio tankumo. Urėdijos saugomi sklypai. Dieveniškių istorinis regioninis parkas. Gaujos kraštovaizdžio draustinis. BAST Gaujos upės slėnis. Kraštov., telm., pedol., botan., zool.draustinių miškai (II gr.).														
649	12	1,6	1	9P	50	21	26	0,8		260	416	374		1	208	Nbl	
	19			1P	30	17	18					42				vm	
				P	70												
				B	50												
			Trakas: Št, Kd, vidutinio tankumo. Sausuolių 8m3 sklype. Urėdijos saugomi sklypai. Dieveniškių istorinis regioninis parkas. Gaujos kraštovaizdžio draustinis. BAST Gaujos upės slėnis. Kraštov., telm., pedol., botan., zool.draustinių miškai (II gr.).														
649	26	1,8	1	9J	50	21	20	0,9		310	558	502		1	208	Udl	
	19			1J	30	17	18					56		1		fil	
				E	50												
			Trakas: Št, Šm, Iv, tankus. Augavietė įvairuoja. Miško buveinė 91E0 Aliuviniai miškai. Urėdijos saugomi sklypai. Dieveniškių istorinis regioninis parkas. Gaujos kraštovaizdžio draustinis. BAST Gaujos upės slėnis. Kraštov., telm., pedol., botan., zool.draustinių miškai (II gr.).														
649	27	2,4	Miško laukymė												208	Ucl	
	19		Pavieniai medžiai														
				4P	40	17	24			5	12	5					
				3B	40	20	24					4					
				2J	40	19	20					2					
				1E	50	18	24					1					
			Augavietė įvairuoja. Pėsčiųjų pažintinis (mokomasis) takas. Auksuotosios šaškytės radvietė. Šiaurinio auksinuko radvietė. Kalninės arnikos augavietė. 6230 Rūšių turtingi briedgaurynai. Urėdijos saugomi sklypai. Dieveniškių istorinis regioninis parkas. Gaujos kraštovaizdžio draustinis.Inventorizuota pirmą kartą BAST Gaujos upės slėnis. Kraštov., telm., pedol., botan., zool.draustinių miškai (II gr.).														
649	28	1,8	1	9P	55	22	28	0,6		210	378	340		1	208	Lbl	

Dieveniškių (Gaujos) vaistinių ir aromatinių augalų sėklinis (genetinis) sklypas

Kv. Nr.	Skl. Nr. / Nuosav	Plotas, ha	Medyno		Medžių rūšių			Skal-sumas	Skersp-loščių suma	Tūris, m3			Kil-mė	Bonitetas / Selek. grupė	Miškų grupė, pogrup.	Augavietė / Miško tipas	Projektuota ūkinė priemonė
			ar-das	sudė-tis	am-žius, m	auk-štis, m	skers-muo, cm			i ha	sklype	sudė-tinės m.r.					
	19			1P	35	18	20					38		2		m	
				B	55												
	Trakas: Št, vidutinio tankumo. Sausuolių 9m3 sklype. Urėdijos saugomi sklypai. int, 0,1ha aikštė. Dieveniškių istorinis regioninis parkas. Gaujos kraštovaizdžio draustinis. BAST Gaujos upės slėnis. Kraštov., telm., pedol., botan., zool.draustinių miškai (II gr.).																
649	50	0,2	Miško laukymė												208	Nbl	
	19																
	Pėsčiųjų pažintinis (mokomasis) takas. Kalninės arnikos augavietė. 4030 Viržynai. Urėdijos saugomi sklypai. Dieveniškių istorinis regioninis parkas. Gaujos kraštovaizdžio draustinis.Inventorizuota pirmą kartą BAST Gaujos upės slėnis. Kraštov., telm., pedol., botan., zool.draustinių miškai (II gr.).																
649	52	1,0	1	9J	50	21	20	0,8		280	280	252		1	208	Udl	
	19			1J	30	17	18					28		1		fil	
				E	50												
	Trakas: Št, Šm, Iv, tankus. Urėdijos saugomi sklypai. Dieveniškių istorinis regioninis parkas. Gaujos kraštovaizdžio draustinis. BAST Gaujos upės slėnis. Kraštov., telm., pedol., botan., zool.draustinių miškai (II gr.).																
	Iš viso 12,5ha. Medynų tūris 2 094m3, pagal medžių rūšis: P-1 217, B-39, J-838. Pavienių medžių tūris 48m3, pagal medžių rūšis: P-30, E-1, B-15, J-2.																

Rūdninkų viržių sėklinis (genetinis) sklypas

Kv. Nr.	Skl. Nr. / Nuosav	Plotas, ha	Medyno		Medžių rūšių			Skal-sumas	Skers-pločių suma	Tūris, m3			Kil-mė	Boni-tetas / Selek. grupė	Miškų grupė, pogrup.	Auga-vietė / Miško tipas	Projektuota ūkinė priemonė
			ar-das	sudė-tis	amžius, m	aukš-tis, m	skers-muo, cm			1 ha	sklype	sudė-tinės m.r.					
			Šalčininkų regioninis padalinys/Girios girininkija														
73	13 valst.	2,7	Miško aikštė: auga 10P(10) 2m, 1000/ha Pavieniai medžiai												304	Nal	Neveisti miško
				10P B	30 30	8	10			10	27	27					
			Dirvoninio kalviuko veisimosi vieta. 4030 Viržynai. Urėdijos saugomi sklypai. Rūdninkų girios biosferos poligonas. Zygmantiškių geomorfologinis draustinis. Geolog., geomorf., hidrogr., kultūrinių draustinių miškai.														
73	14 valst.	0,3	1	10B P	40 40	15	14	0,5		80	24	24		3	304	Nal el	
			Virtėlių 0m3 sklype. Dirvoninio kalviuko veisimosi vieta. 4030 Viržynai. Urėdijos saugomi sklypai. Rūdninkų girios biosferos poligonas. Zygmantiškių geomorfologinis draustinis. Geolog., geomorf., hidrogr., kultūrinių draustinių miškai.														
	Iš viso	3,0ha. Medynų tūris 24m3, pagal medžių rūšis: B-24. Pavienių medžių tūris 27m3, pagal medžių rūšis: P-27.															
74	6 valst.	0,3	Miško aikštė: auga 10P(20) 5m. 500/ha Pavieniai medžiai												304	Nal	Neveisti miško
				6B 4P	20 40	12 12	10 18			10	3	2 1					
			Skalsumas nevienodas, amžius nevienodas. Dirvoninio kalviuko veisimosi vieta. 4030 Viržynai. Urėdijos saugomi sklypai. Rūdninkų girios biosferos poligonas. Zygmantiškių geomorfologinis draustinis. Geolog., geomorf., hidrogr., kultūrinių draustinių miškai.														
	Iš viso	0,3ha. Medynų tūris 0m3, pagal medžių rūšis: . Pavienių medžių tūris 3m3, pagal medžių rūšis: P-1, B-2.															

17 PRIEDAS

Vaistinių augalų genetinių sklypų lokalizacija regioninio padalinio administruojamuose miškuose

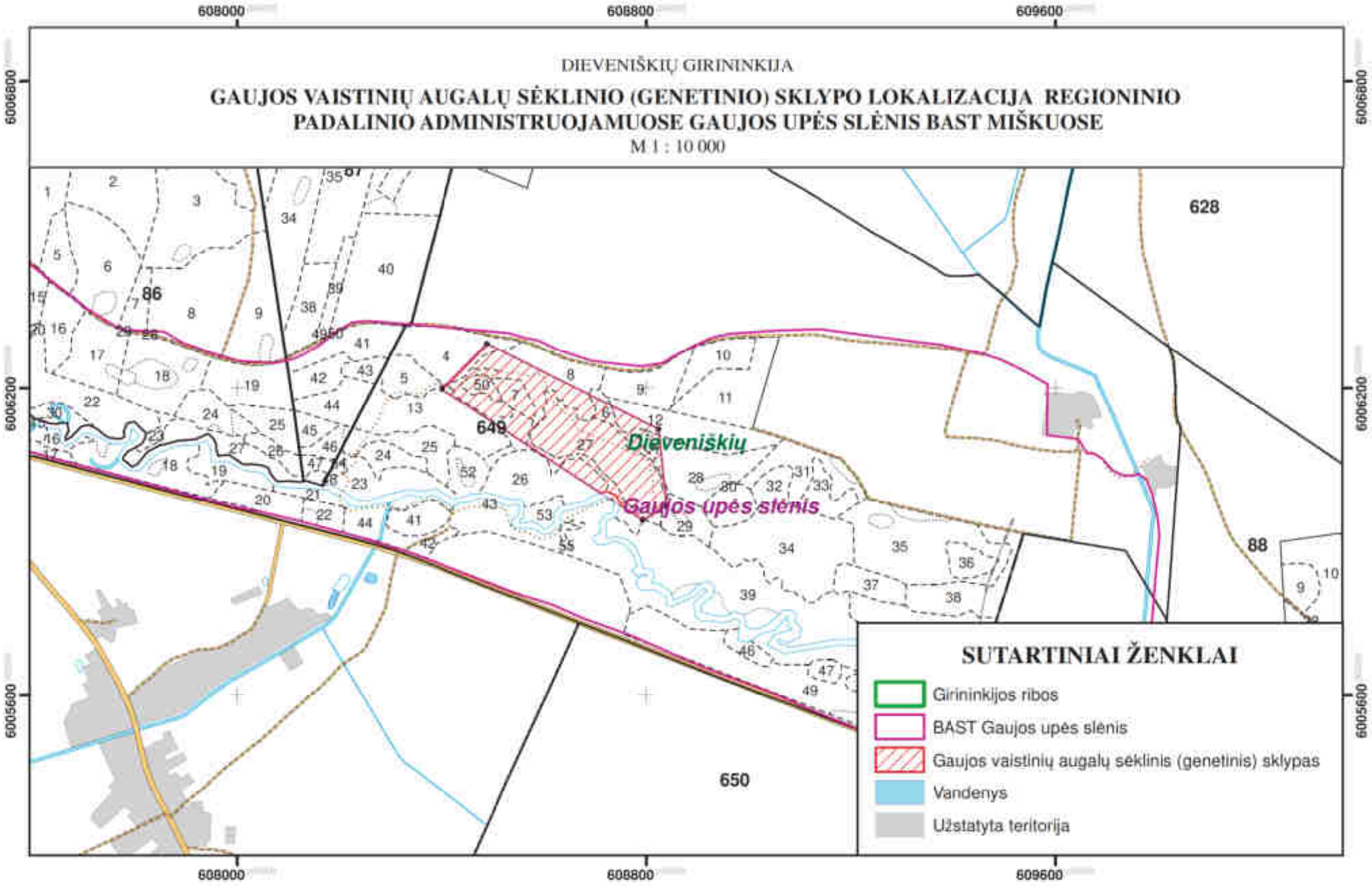
608000
608800
609600
6006800
6006200
6005600
DIEVENIŠKIŲ GIRININKIJA
GAUJOS VAISTINIŲ AUGALŲ SĖKLINIO (GENETINIO) SKLYPO LOKALIZACIJA REGIONINIO PADALINIO ADMINISTRUOJAMUOSE GAUJOS UPĖS SLĖNIS BAST MIŠKUOSE
M 1 : 10 000
628
86
649
650
88
Dieveniškių
Gaujos upės slėnis
SUTARTINIAI ŽENKLAI
Girininkijos ribos
BAST Gaujos upės slėnis
Gaujos vaistinių augalų sėklinis (genetinis) sklypas
Vandenys
Užstatyta teritorija

GIRIOS GIRININKIJA

GIRIOS VAISTINIŲ IR AROMATINIŲ AUGALŲ SĖKLINIO (GENETINIO) SKLYPO LOKALIZACIJA REGIONINIO PADALINIO ADMINISTRUOJAMUOSE MIŠKUOSE

M 1 : 10 000

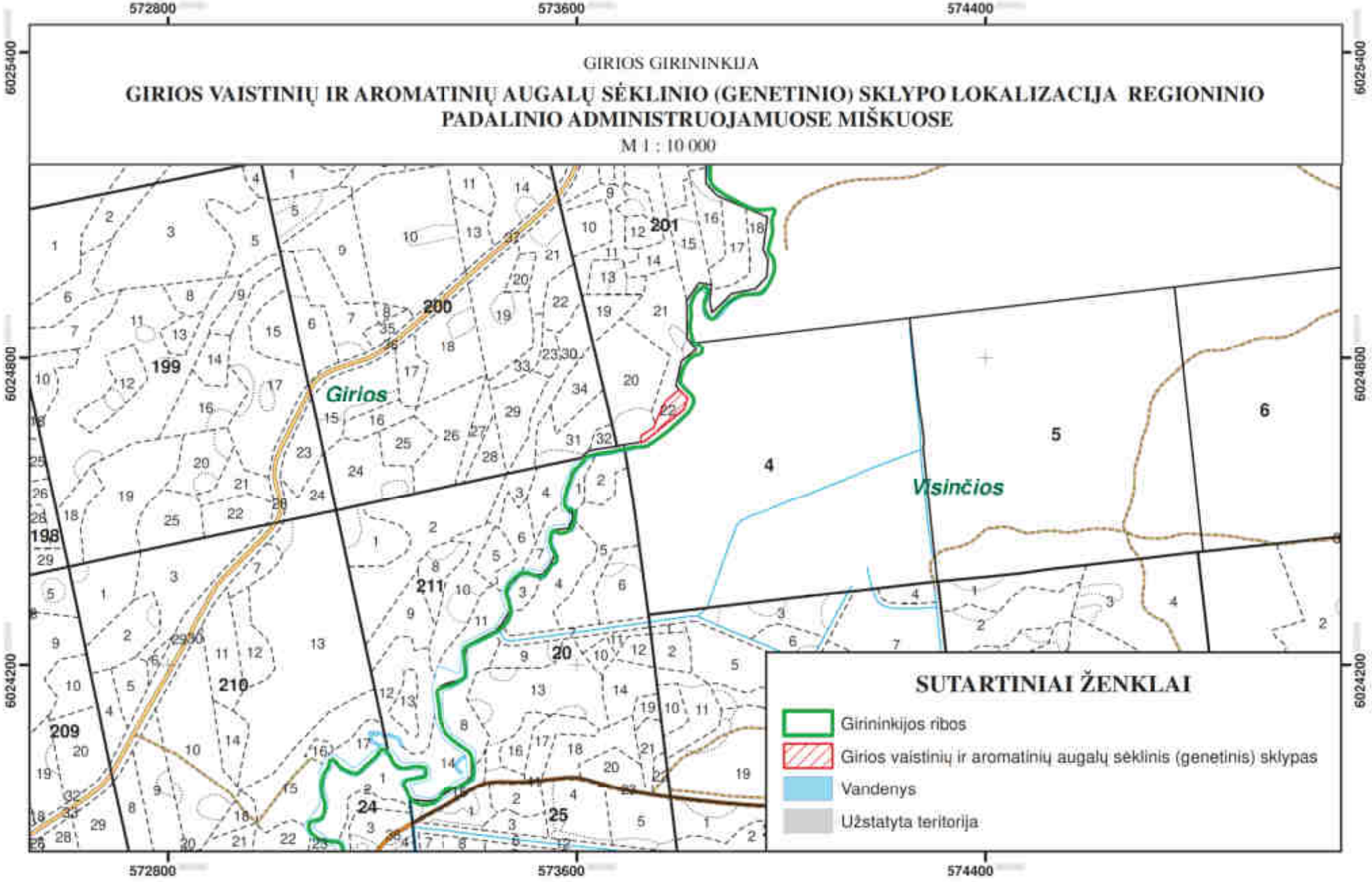

GIRIOS GIRININKIJA

RŪDNINKŲ VIRŽIŲ SĖKLINIO (GENETINIO) SKLYPO LOKALIZACIJA REGIONINIO PADALINIO ADMINISTRUOJAMUOSE MIŠKUOSE

M 1 : 10 000

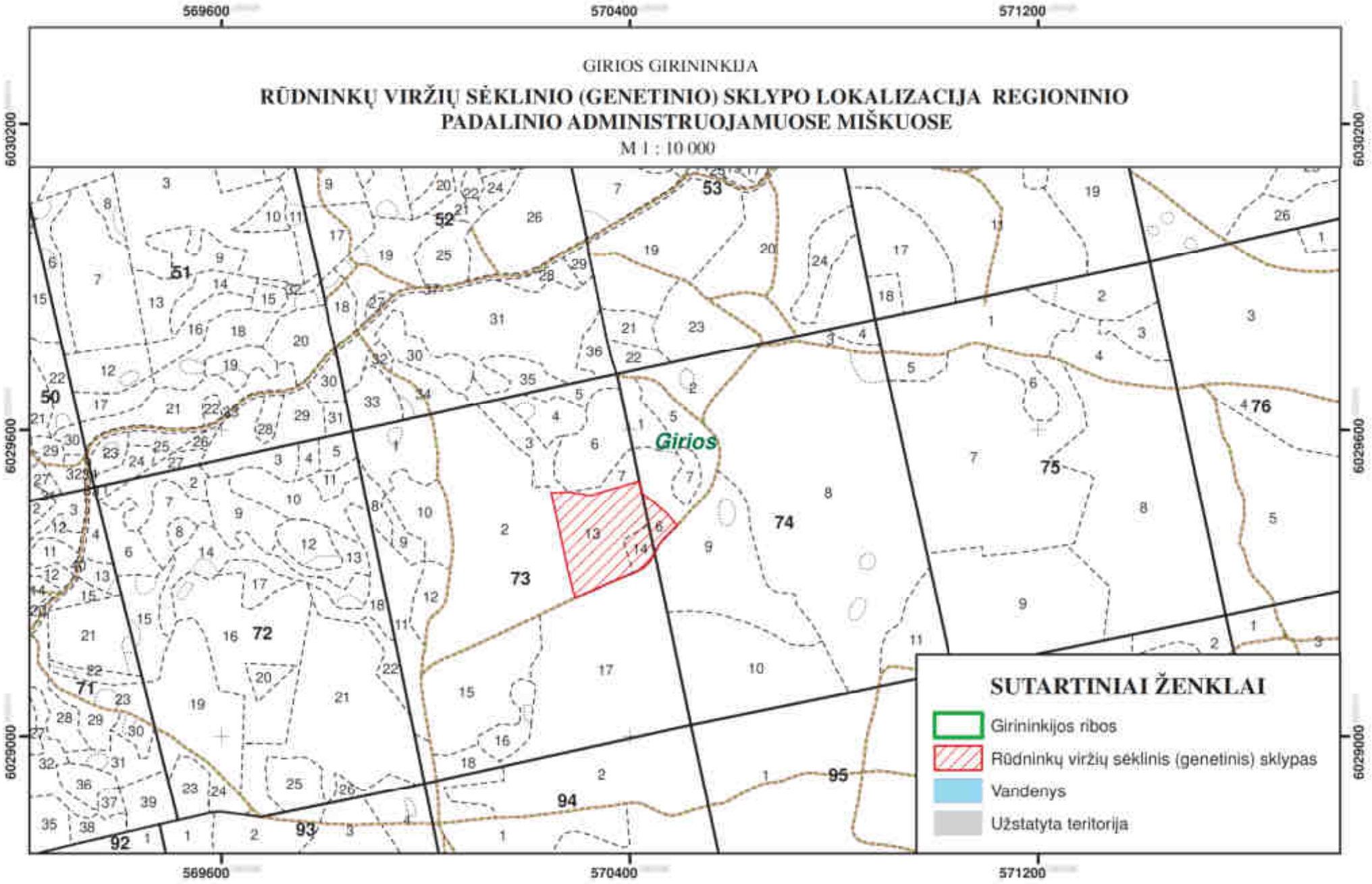

18 PRIEDAS

Rūdninkų girios biosferos poligone saugomų paukščių rūšių maitinimosi ir (ar) veisimosi vietų ir jų apsaugos zonų lokalizacija regioninio padalinio administruojamuose miškuose

GIRIOS GIRININKIJA

DIRVONINIO KALVIUKO VEISIMOSI VIETOS REGIONINIO PADALINIO ADMINISTRUOJAMUOSE RŪDNINKŲ GIRIOS BIOSFEROS POLIGONO MIŠKUOSE

M 1 : 25 000

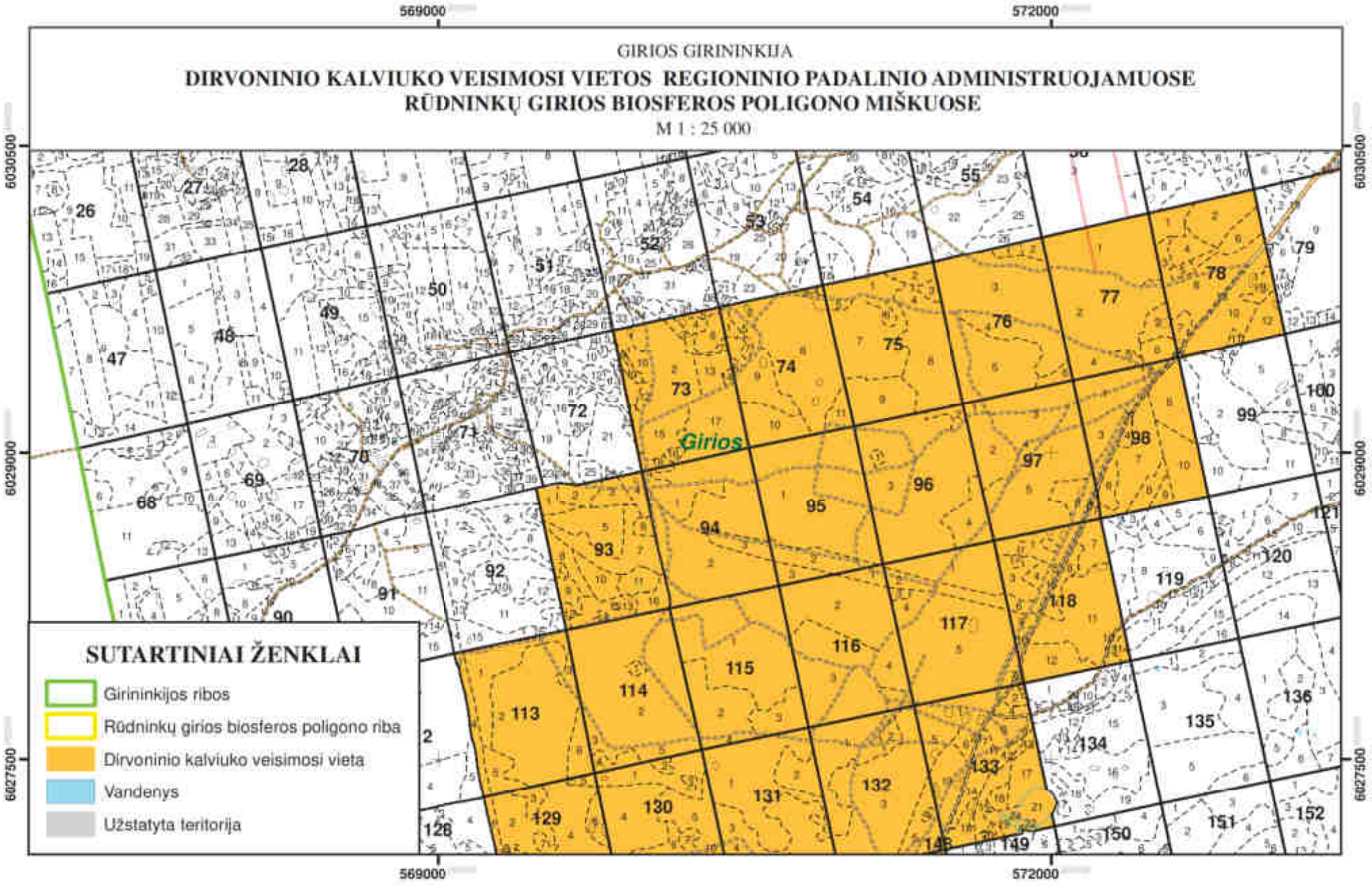

GIRIOS GIRININKIJA

DIRVONINIO KALVIUKO VEISIMOSI VIETOS REGIONINIO PADALINIO ADMINISTRUOJAMUOSE RŪDNINKŲ GIRIOS BIOSFEROS POLIGONO MIŠKUOSE

M 1 : 25 000

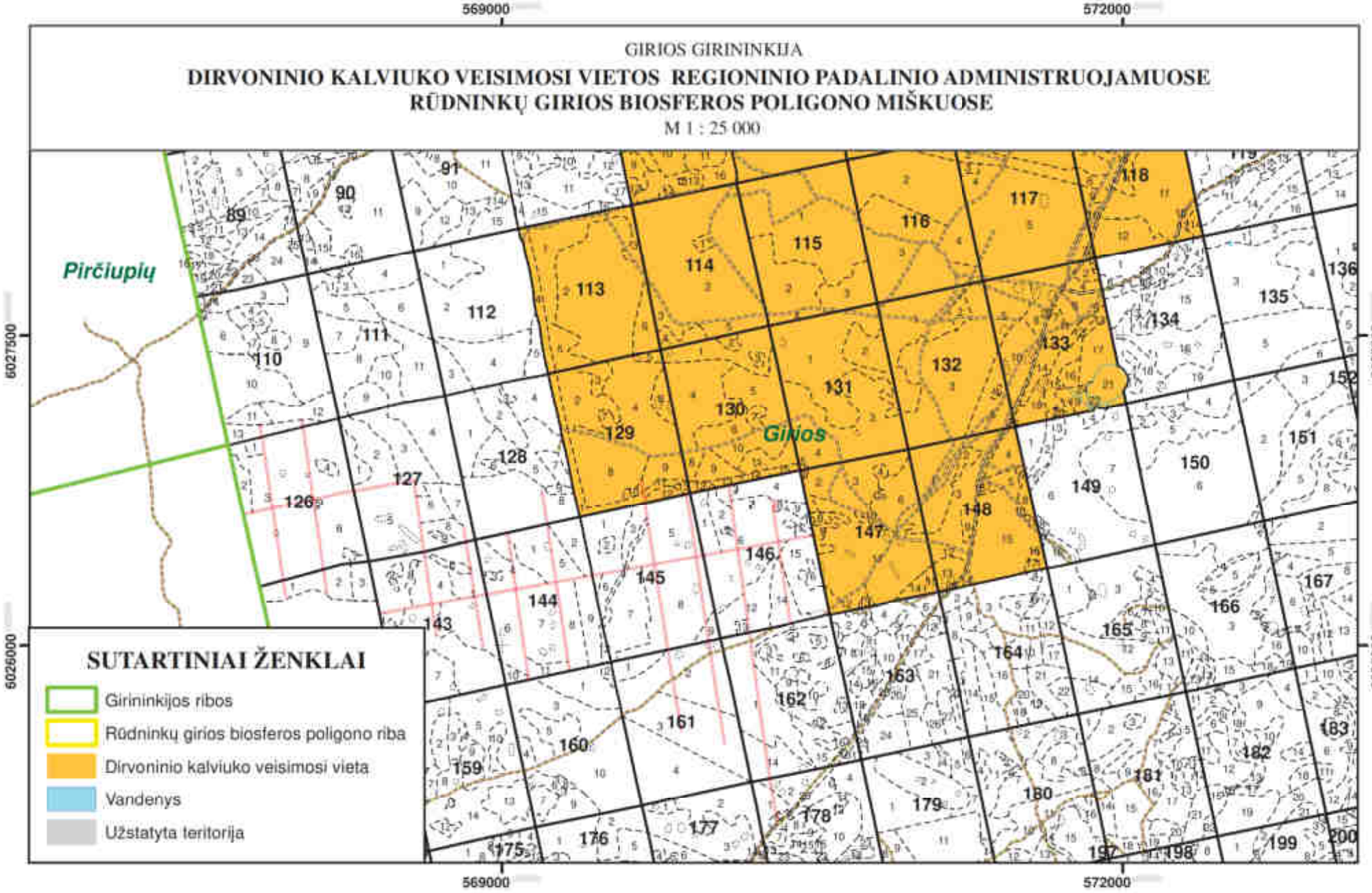

GIRIOS GIRININKIJA

KURTINIO MAITINIMOSI / VEISIMOSI VIETŲ IR JŲ APSAUGOS ZONŲ LOKALIZACIJA REGIONINIO PADALINIO ADMINISTRUOJAMUOSE RŪDNINKŲ GIRIOS BIOSFEROS POLIGONO MIŠKUOSE

M 1 : 25 000

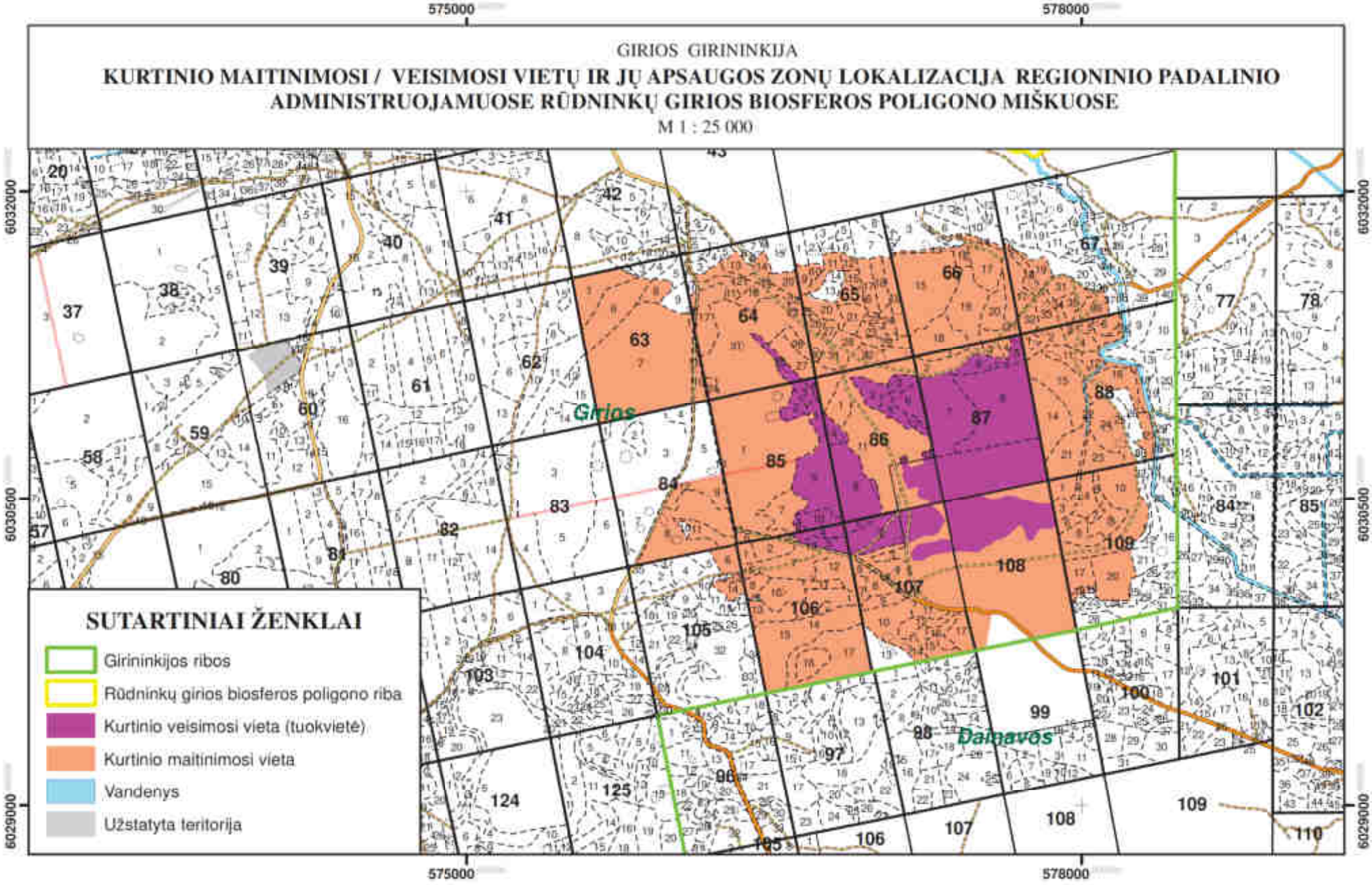

GIRIOS GIRININKIJA

KURTINIO MAITINIMOSI / VEISIMOSI VIETŲ IR JŲ APSAUGOS ZONŲ LOKALIZACIJA REGIONINIO PADALINIO ADMINISTRUOJAMUOSE RŪDNINKŲ GIRIOS BIOSFEROS POLIGONO MIŠKUOSE

M 1 : 25 000

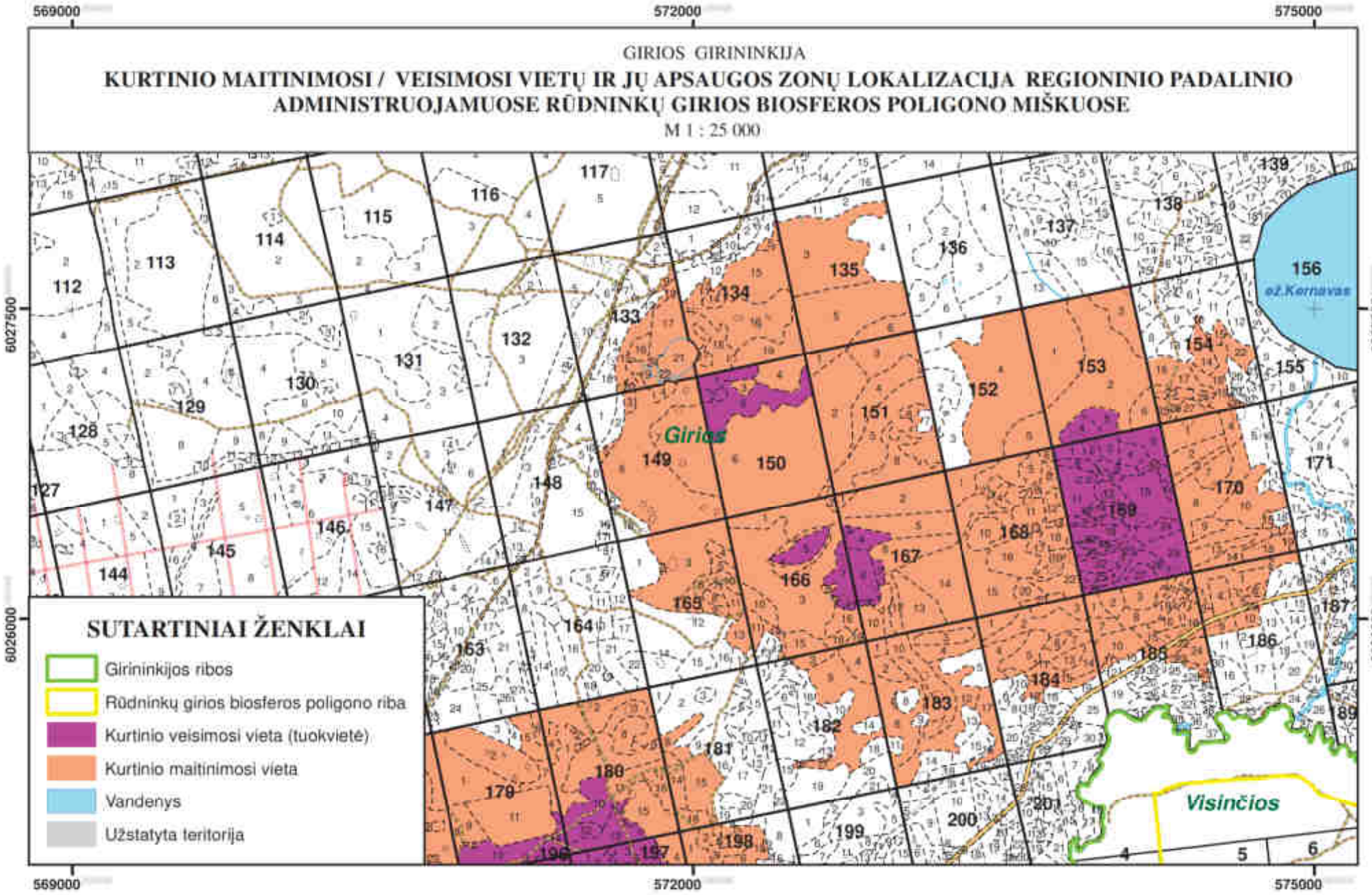

GIRIOS GIRININKIJA

KURTINIO MAITINIMOSI / VEISIMOSI VIETŲ IR JŲ APSAUGOS ZONŲ LOKALIZACIJA REGIONINIO PADALINIO ADMINISTRUOJAMUOSE RŪDNINKŲ GIRIOS BIOSFEROS POLIGONO MIŠKUOSE

M 1 : 25 000

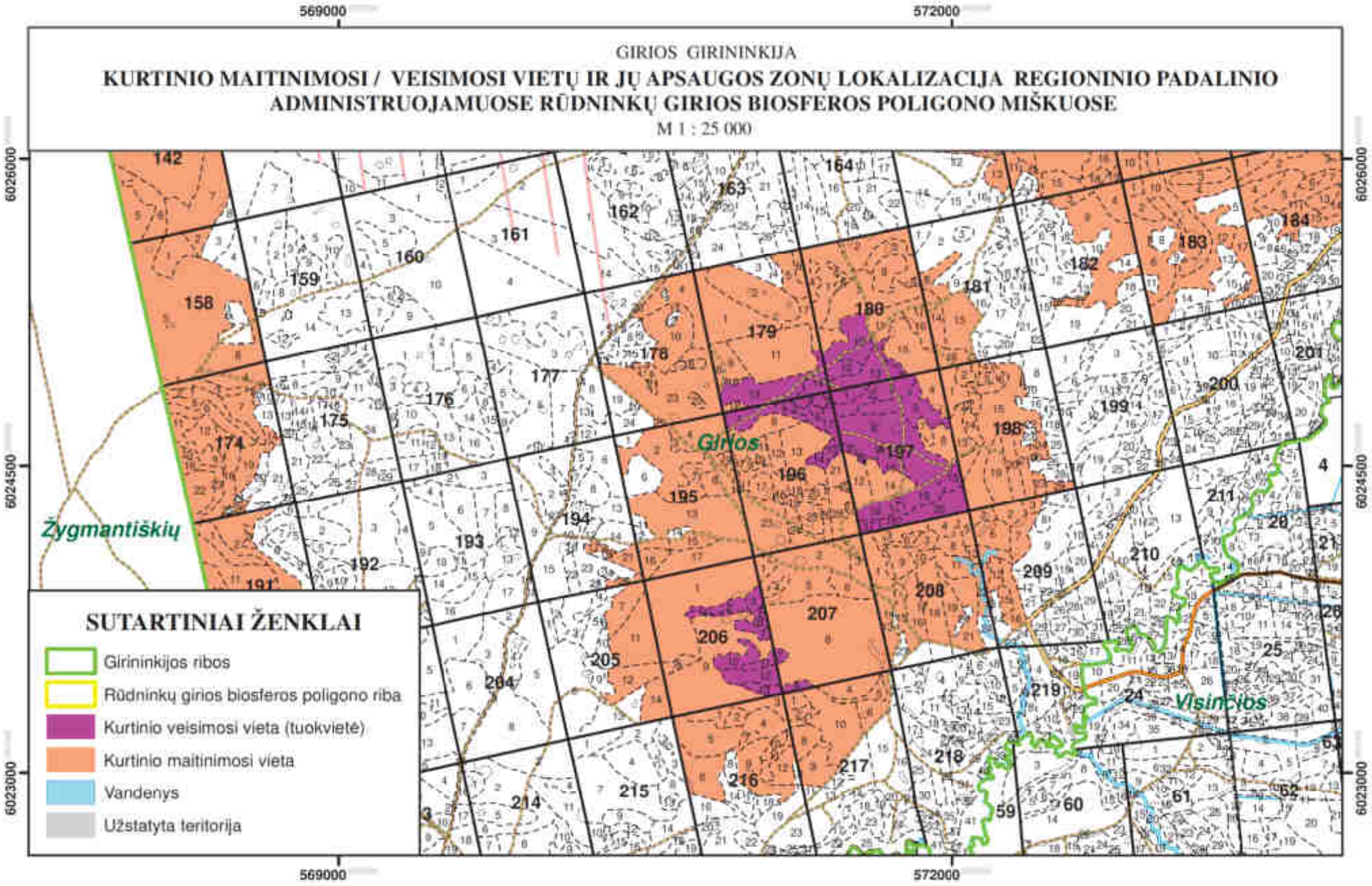

GIRIOS GIRININKIJA

KURTINIO MAITINIMOSI / VEISIMOSI VIETŲ IR JŲ APSAUGOS ZONŲ LOKALIZACIJA REGIONINIO PADALINIO ADMINISTRUOJAMUOSE RŪDNINKŲ GIRIOS BIOSFEROS POLIGONO MIŠKUOSE

M 1 : 25 000

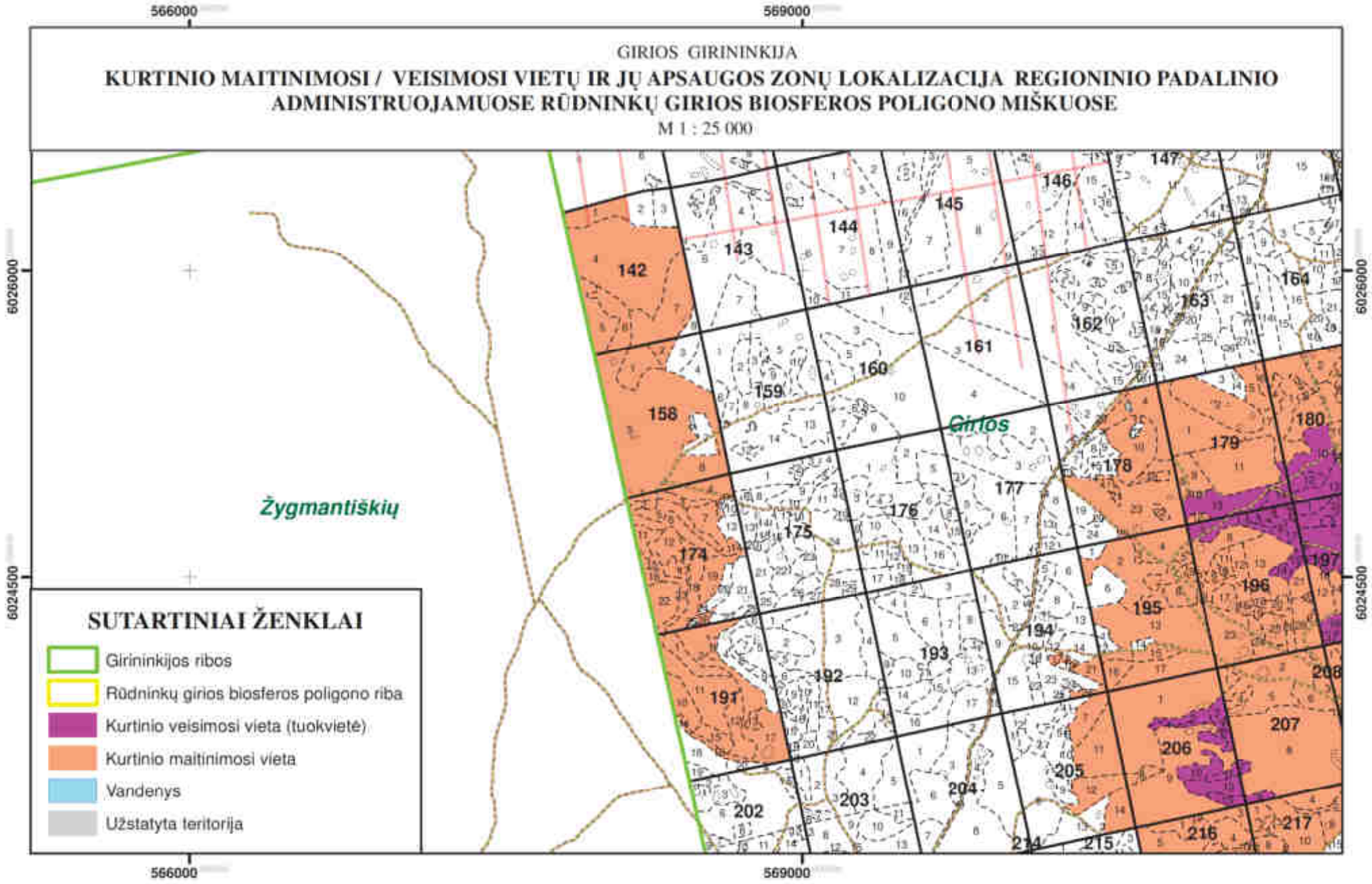

RŪDNINKŲ -GIRIOS GIRININKIJA

LUTUTĖS MAITINIMOSI / VEISIMOSI VIETŲ IR JŲ APSAUGOS ZONŲ LOKALIZACIJA REGIONINIO PADALINIO ADMINISTRUOJAMUOSE RŪDNINKŲ GIRIOS BIOSFEROS POLIGONO MIŠKUOSE

M 1 : 25 000

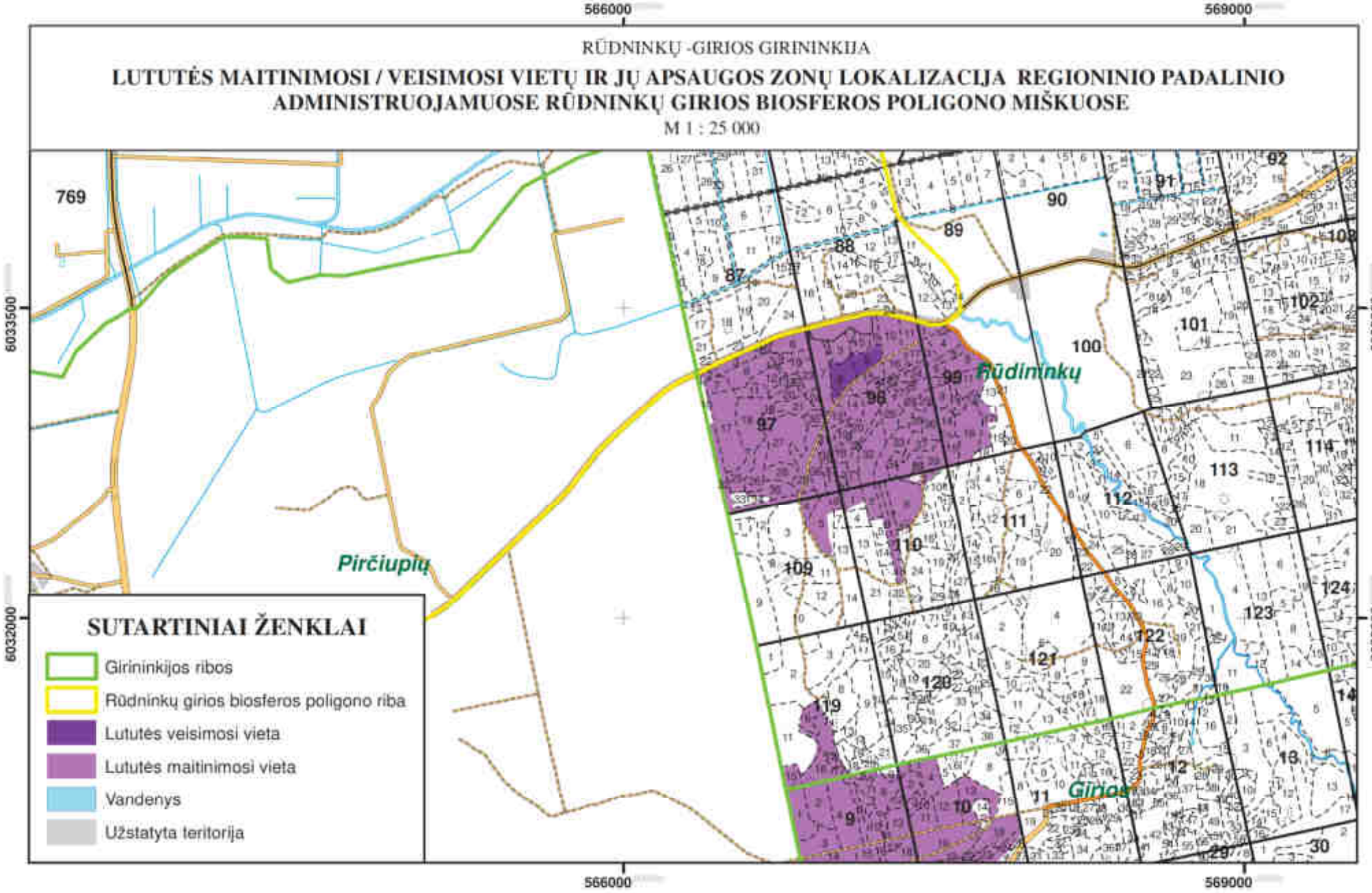

RŪDNINKŲ - GIRIOS GIRININKIJA

LUTUTĖS MAITINIMOSI / VEISIMOSI VIETŲ IR JŲ APSAUGOS ZONŲ LOKALIZACIJA REGIONINIO PADALINIO ADMINISTRUOJAMUOSE RŪDNINKŲ GIRIOS BIOSFEROS POLIGONO MIŠKUOSE

M 1 : 25 000

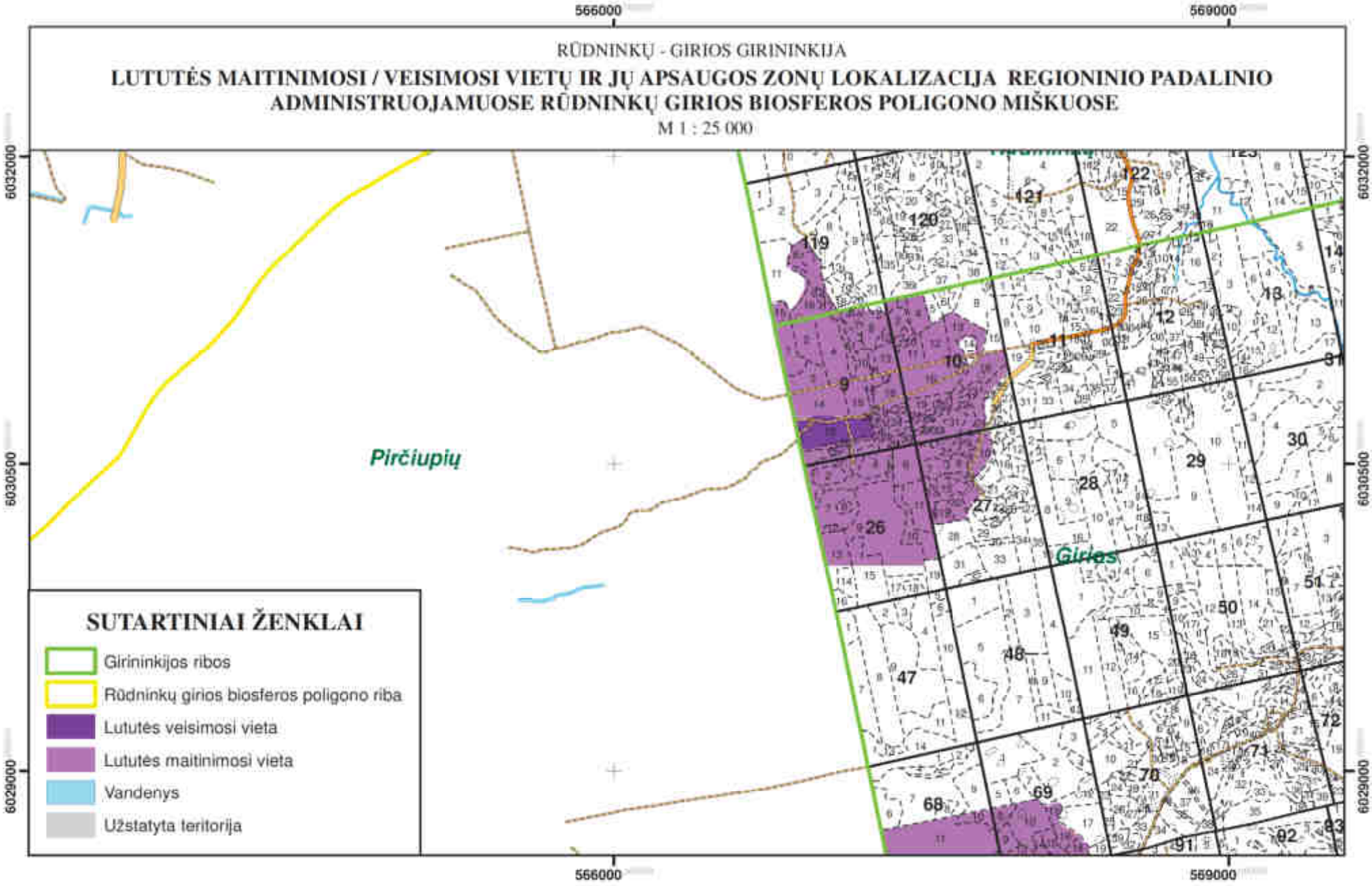

GIRIOS GIRININKIJA

LUTUTĖS MAITINIMOSI / VEISIMOSI VIETŲ IR JŲ APSAUGOS ZONŲ LOKALIZACIJA REGIONINIO PADALINIO ADMINISTRUOJAMUOSE RŪDNINKŲ GIRIOS BIOSFEROS POLIGONO MIŠKUOSE

M 1 : 25 000

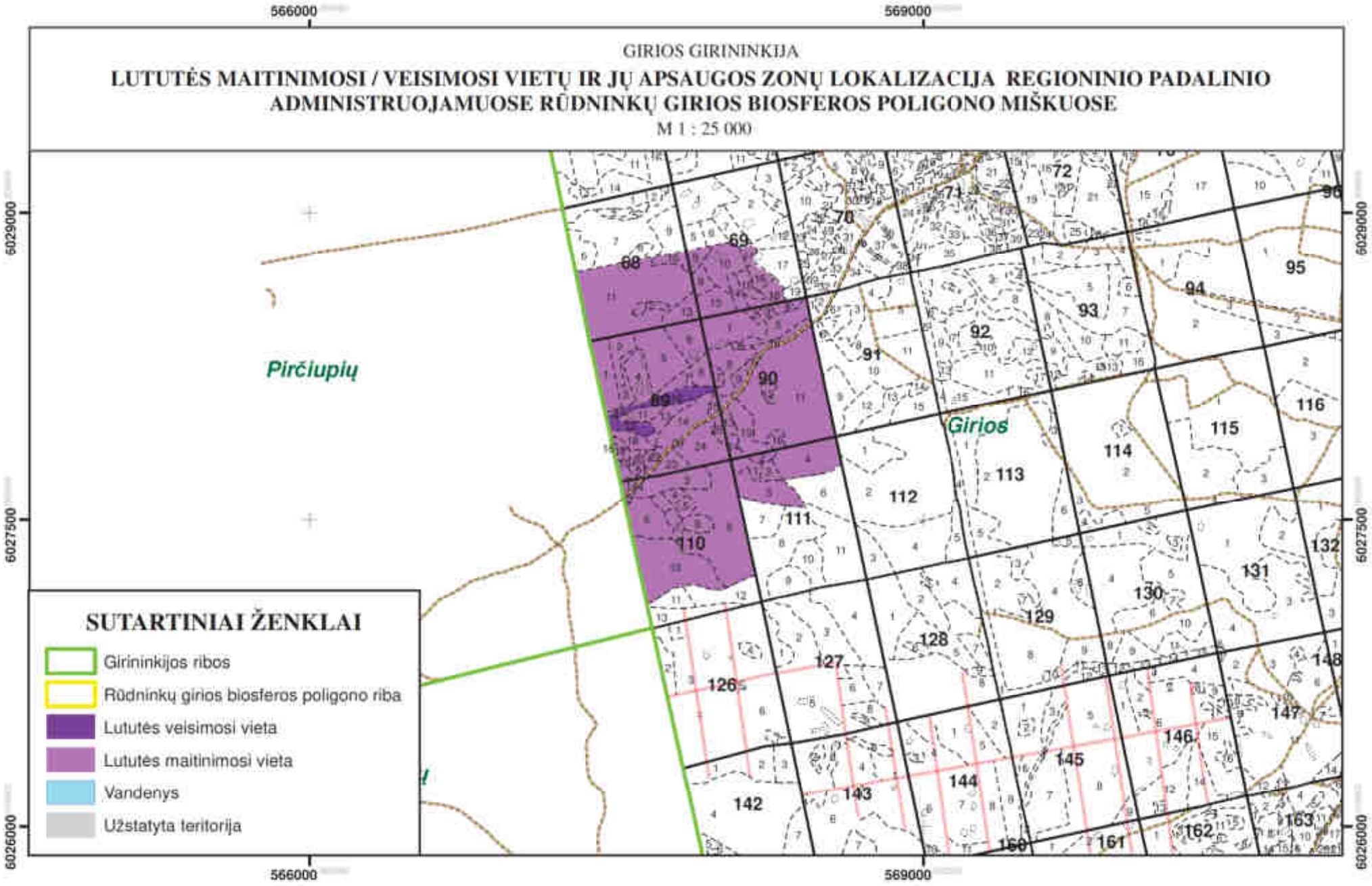

GIRIOS GIRININKIJA

LUTUTĖS MAITINIMOSI / VEISIMOSI VIETŲ IR JŲ APSAUGOS ZONŲ LOKALIZACIJA REGIONINIO PADALINIO ADMINISTRUOJAMUOSE RŪDNINKŲ GIRIOS BIOSFEROS POLIGONO MIŠKUOSE

M 1 : 25 000

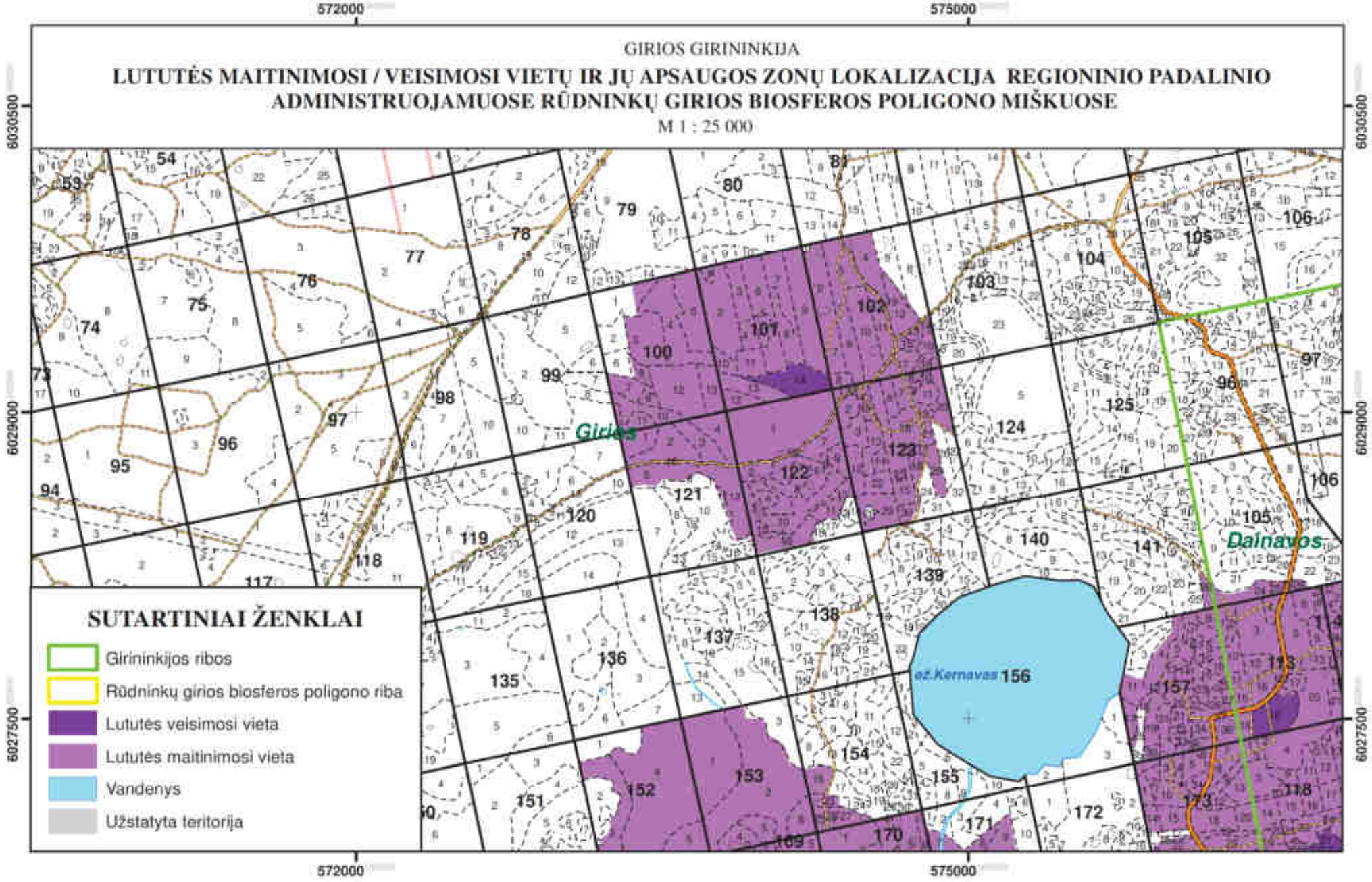

GIRIOS - DAINAVOS GIRININKIJA

LUTUTĖS MAITINIMOSI / VEISIMOSI VIETŲ IR JŲ APSAUGOS ZONŲ LOKALIZACIJA REGIONINIO PADALINIO ADMINISTRUOJAMUOSE RŪDNINKŲ GIRIOS BIOSFEROS POLIGONO MIŠKUOSE

M 1 : 25 000

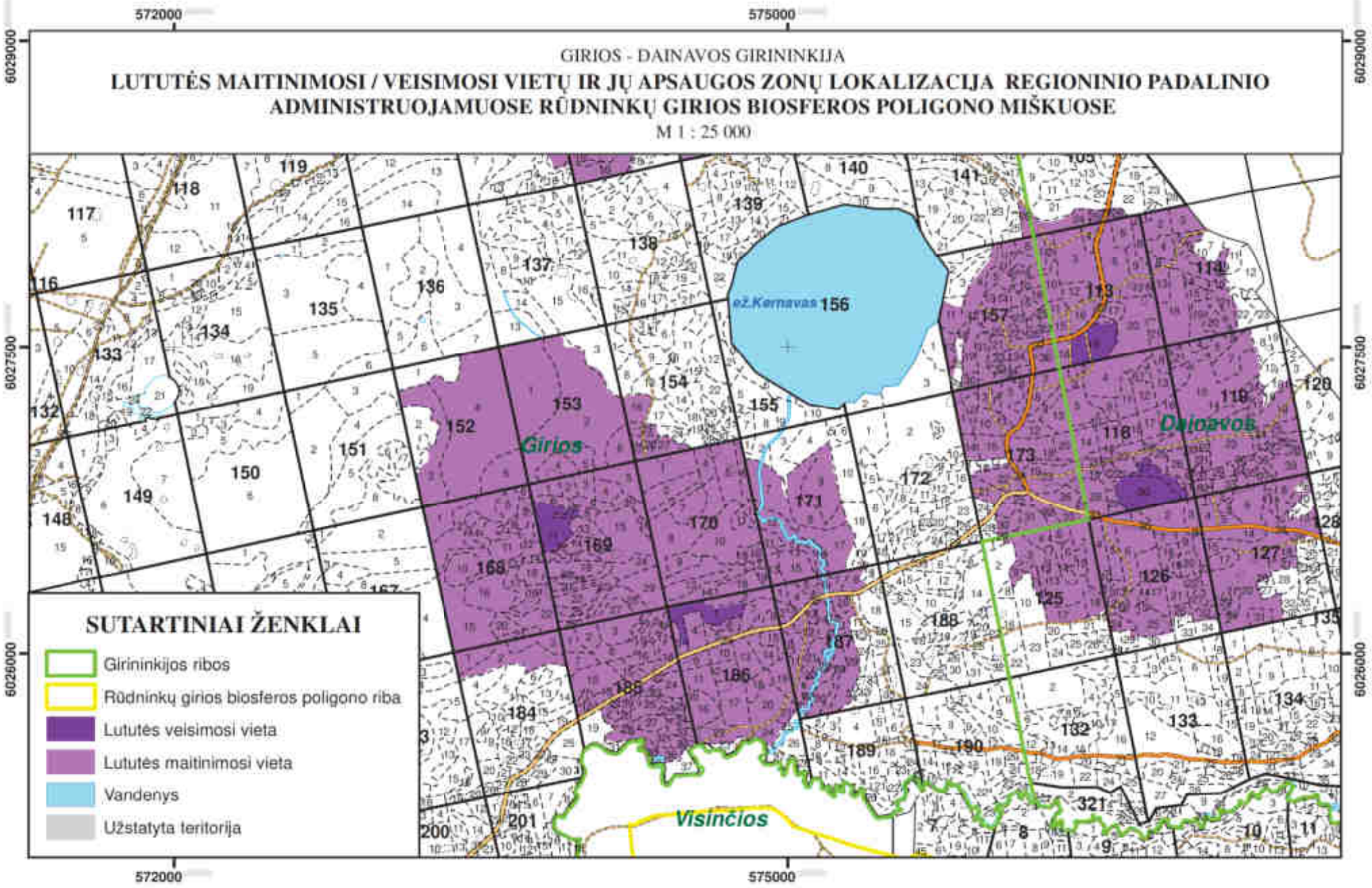

VISINČIOS GIRININKIJA

LUTUTĖS MAITINIMOSI / VEISIMOSI VIETŲ IR JŲ APSAUGOS ZONŲ LOKALIZACIJA REGIONINIO PADALINIO ADMINISTRUOJAMUOSE RŪDNINKŲ GIRIOS BIOSFEROS POLIGONO MIŠKUOSE

M 1 : 25 000

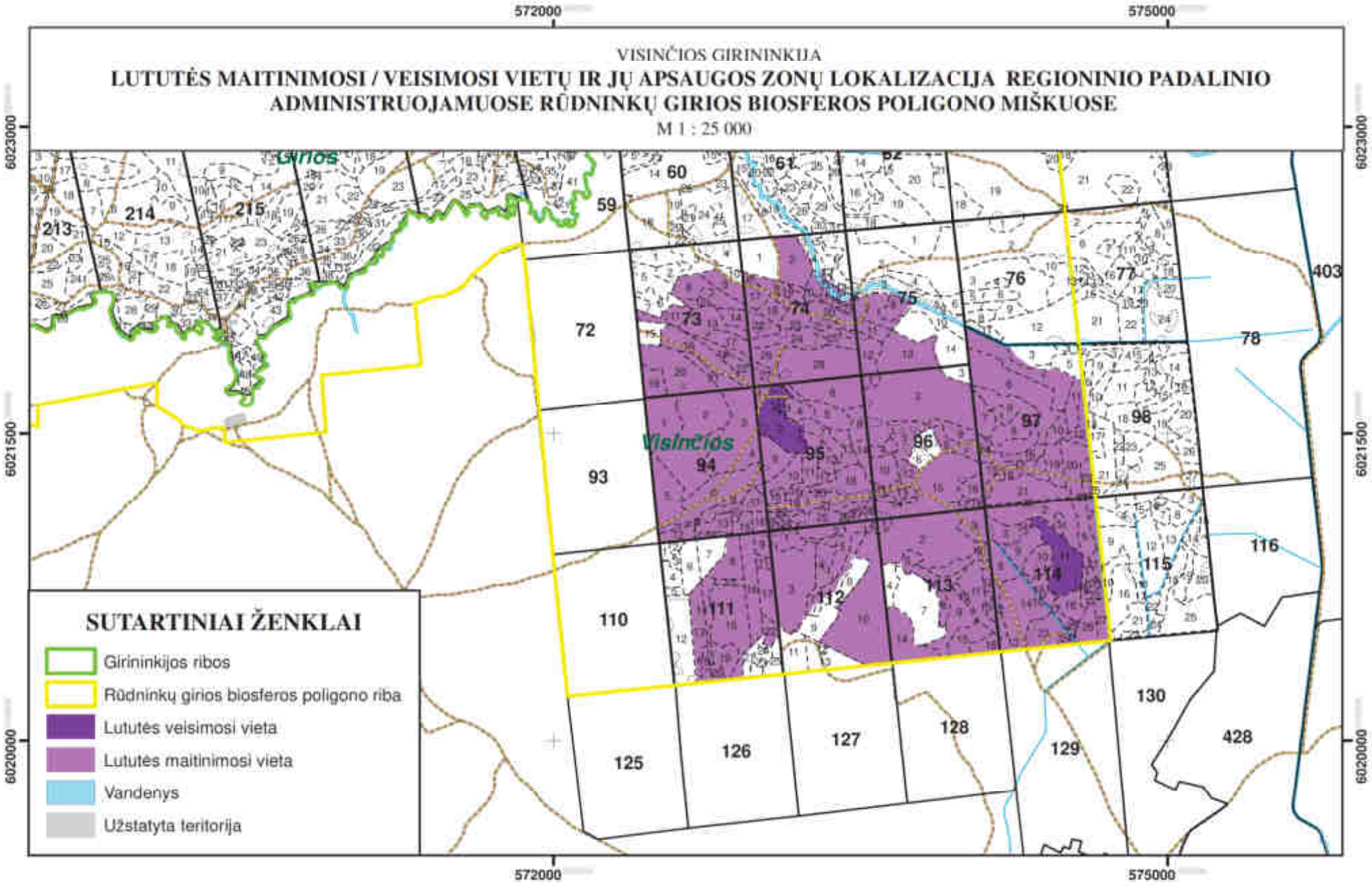

DAINAVOS GIRININKIJA

LUTUTĖS MAITINIMOSI / VEISIMOSI VIETŲ IR JŲ APSAUGOS ZONŲ LOKALIZACIJA REGIONINIO PADALINIO ADMINISTRUOJAMUOSE RŪDNINKŲ GIRIOS BIOSFEROS POLIGONO MIŠKUOSE

M 1 : 25 000

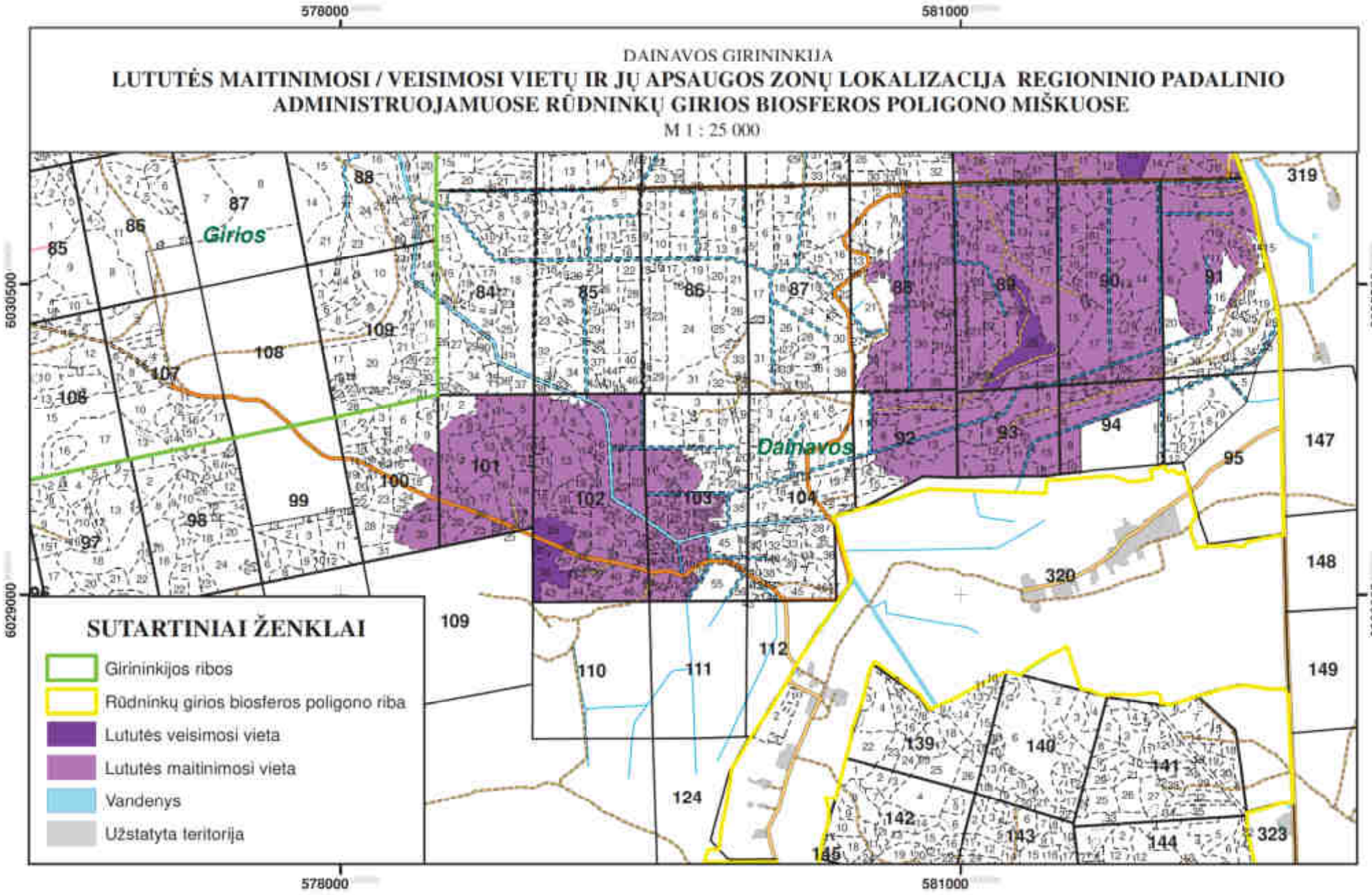

DAINAVOS GIRININKIJA

LUTUTĖS MAITINIMOSI / VEISIMOSI VIETŲ IR JŲ APSAUGOS ZONŲ LOKALIZACIJA REGIONINIO PADALINIO ADMINISTRUOJAMUOSE RŪDNINKŲ GIRIOS BIOSFEROS POLIGONO MIŠKUOSE

M 1 : 25 000

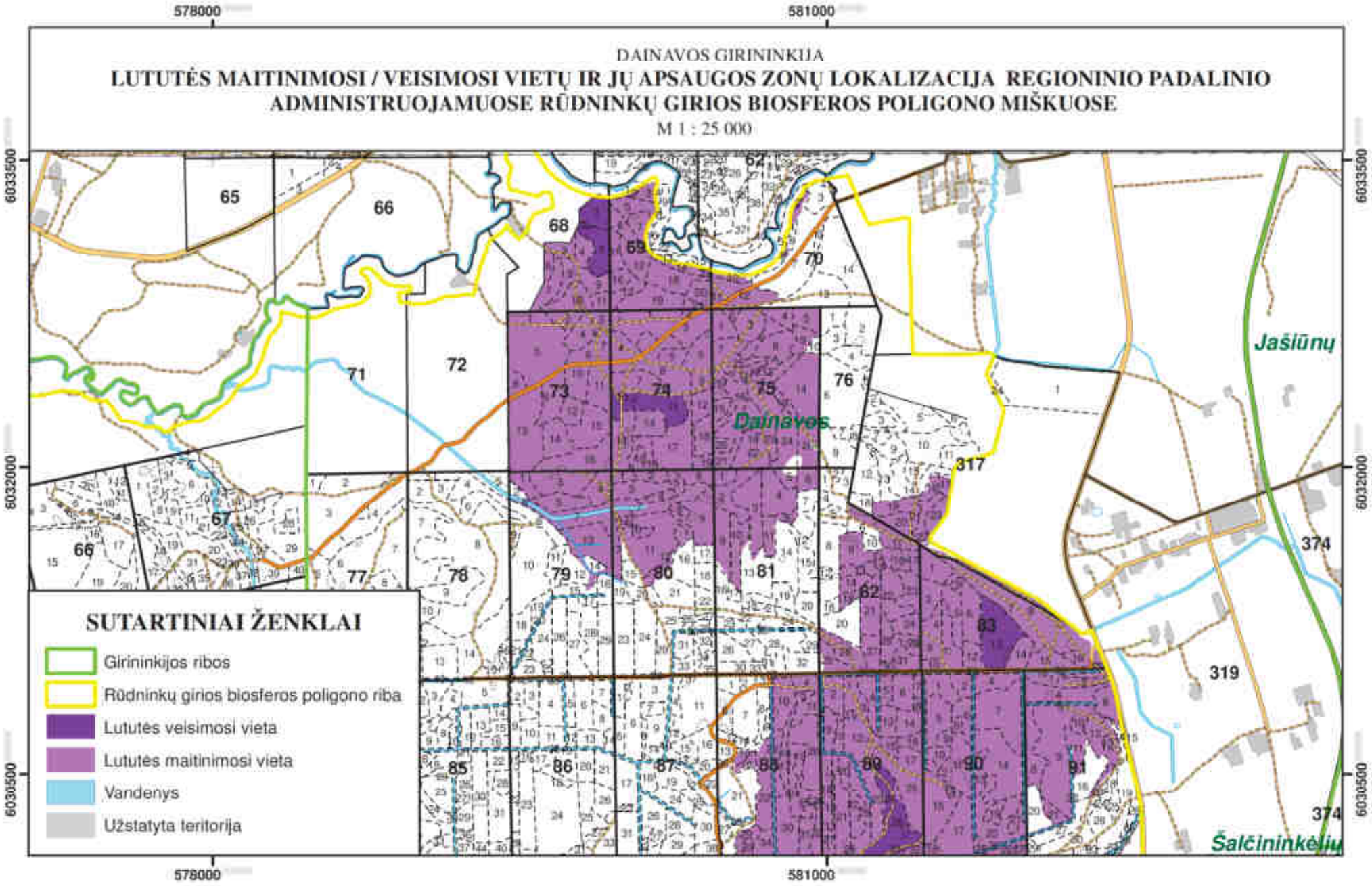

GIRIOS GIRININKIJA

TETERVINO MAITINIMOSI / VEISIMOSI VIETŲ IR JŲ APSAUGOS ZONŲ LOKALIZACIJA REGIONINIO PADALINIO ADMINISTRUOJAMUOSE RŪDNINKŲ GIRIOS BIOSFEROS POLIGONO MIŠKUOSE

M 1 : 25 000

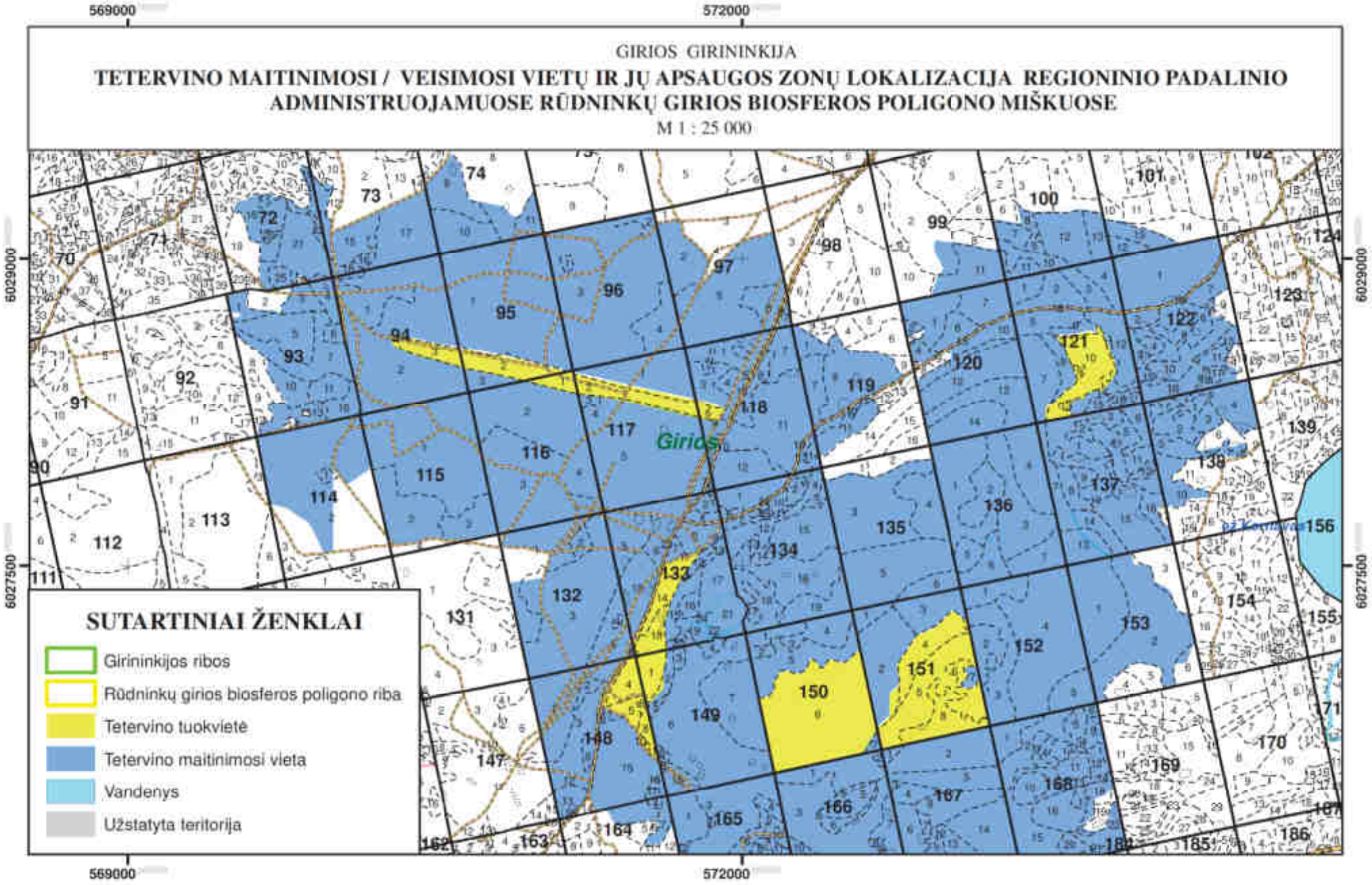

GIRIOS GIRININKIJA

TETERVINO MAITINIMOSI / VEISIMOSI VIETŲ IR JŲ APSAUGOS ZONŲ LOKALIZACIJA REGIONINIO PADALINIO ADMINISTRUOJAMUOSE RŪDNINKŲ GIRIOS BIOSFEROS POLIGONO MIŠKUOSE

M 1 : 25 000

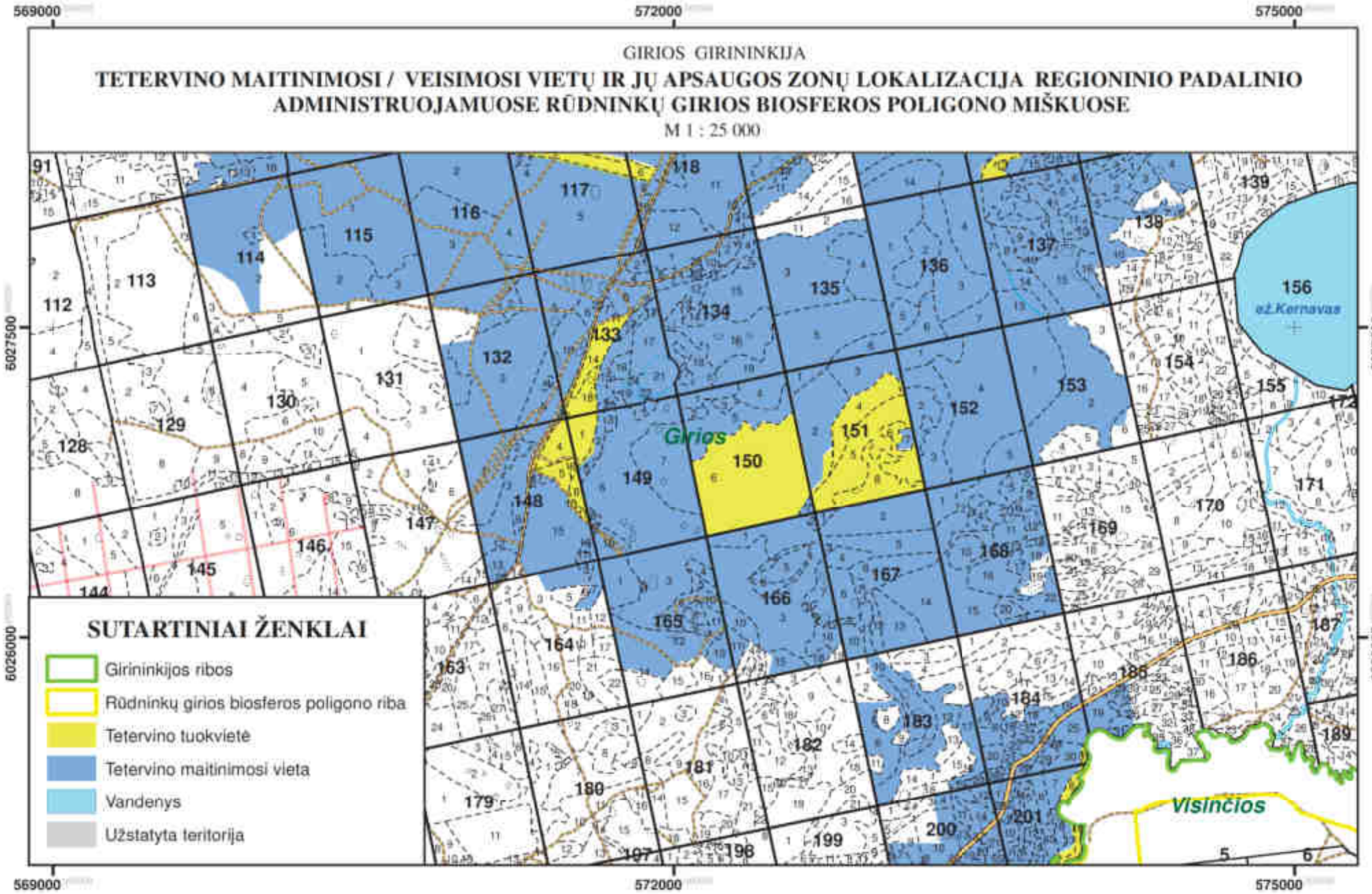

GIRIOS GIRININKIJA

TETERVINO MAITINIMOSI / VEISIMOSI VIETŲ IR JŲ APSAUGOS ZONŲ LOKALIZACIJA REGIONINIO PADALINIO ADMINISTRUOJAMUOSE RŪDNINKŲ GIRIOS BIOSFEROS POLIGONO MIŠKUOSE

M 1 : 25 000

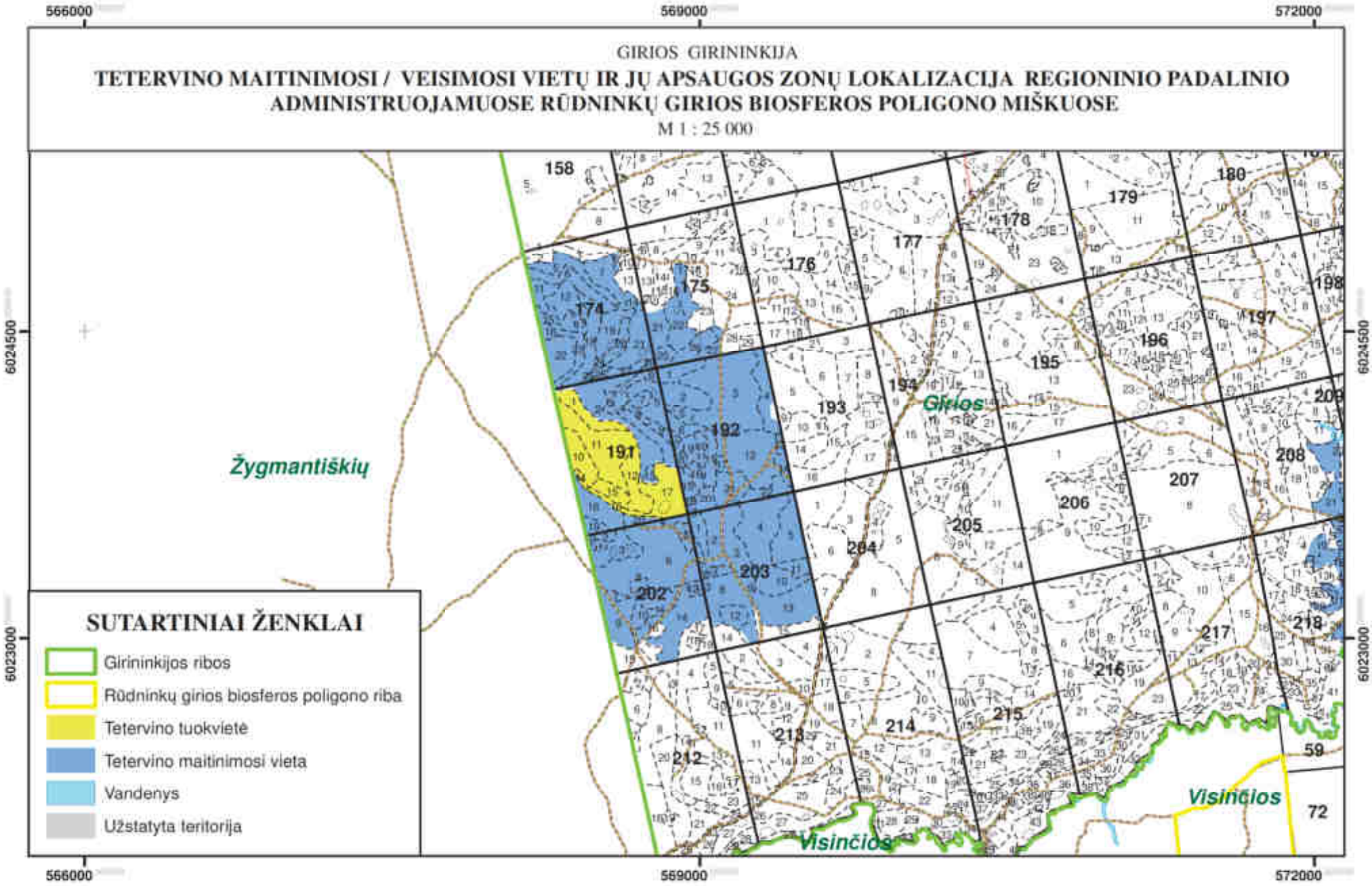

GIRIOS -VISINČIOS GIRININKIJA

TETERVINO MAITINIMOSI / VEISIMOSI VIETŲ IR JŲ APSAUGOS ZONŲ LOKALIZACIJA REGIONINIO PADALINIO ADMINISTRUOJAMUOSE RŪDNINKŲ GIRIOS BIOSFEROS POLIGONO MIŠKUOSE

M 1 : 25 000

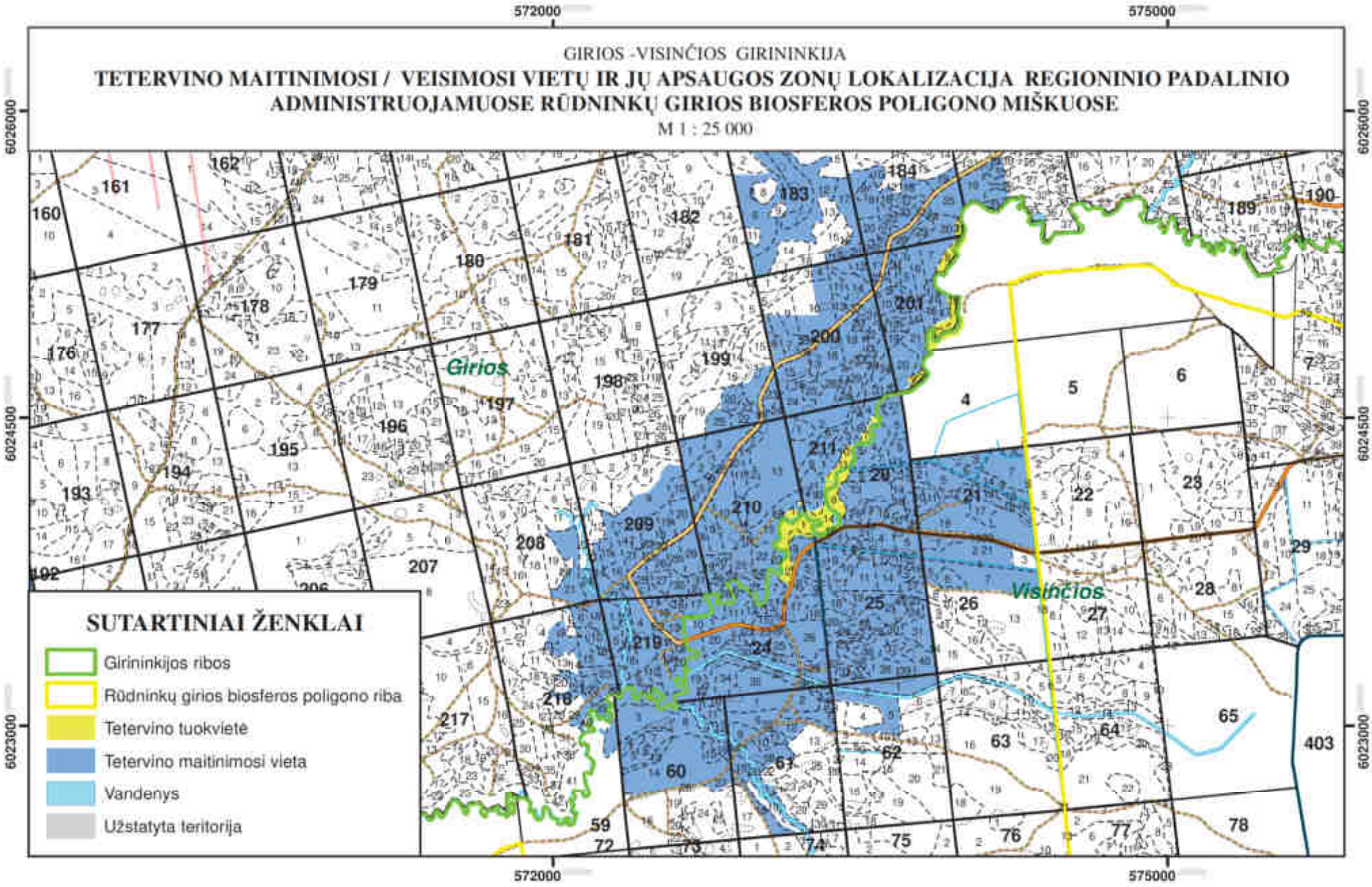

RŪDNINKŲ - GIRIOS GIRININKIJA

TRIPIRŠČIO GENIO MAITINIMOSI / VEISIMOSI VIETŲ IR JŲ APSAUGOS ZONŲ LOKALIZACIJA REGIONINIO PADALINIO ADMINISTRUOJAMUOSE RŪDNINKŲ GIRIOS BIOSFEROS POLIGONO MIŠKUOSE

M 1 : 25 000

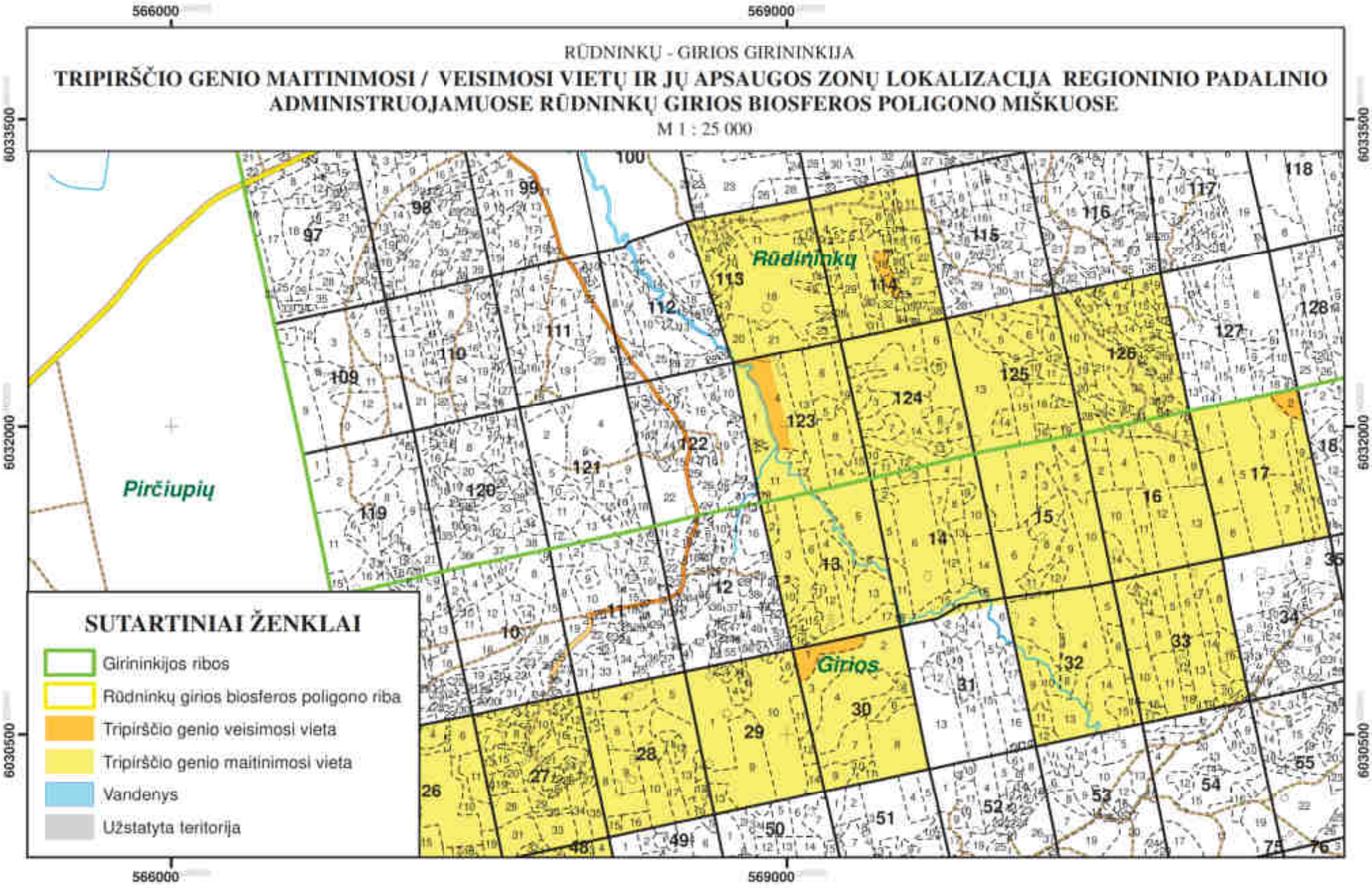

GIRIOS GIRININKIJA

TRIPIRŠČIO GENIO MAITINIMOSI / VEISIMOSI VIETŲ IR JŲ APSAUGOS ZONŲ LOKALIZACIJA REGIONINIO PADALINIO ADMINISTRUOJAMUOSE RŪDNINKŲ GIRIOS BIOSFEROS POLIGONO MIŠKUOSE

M 1 : 25 000

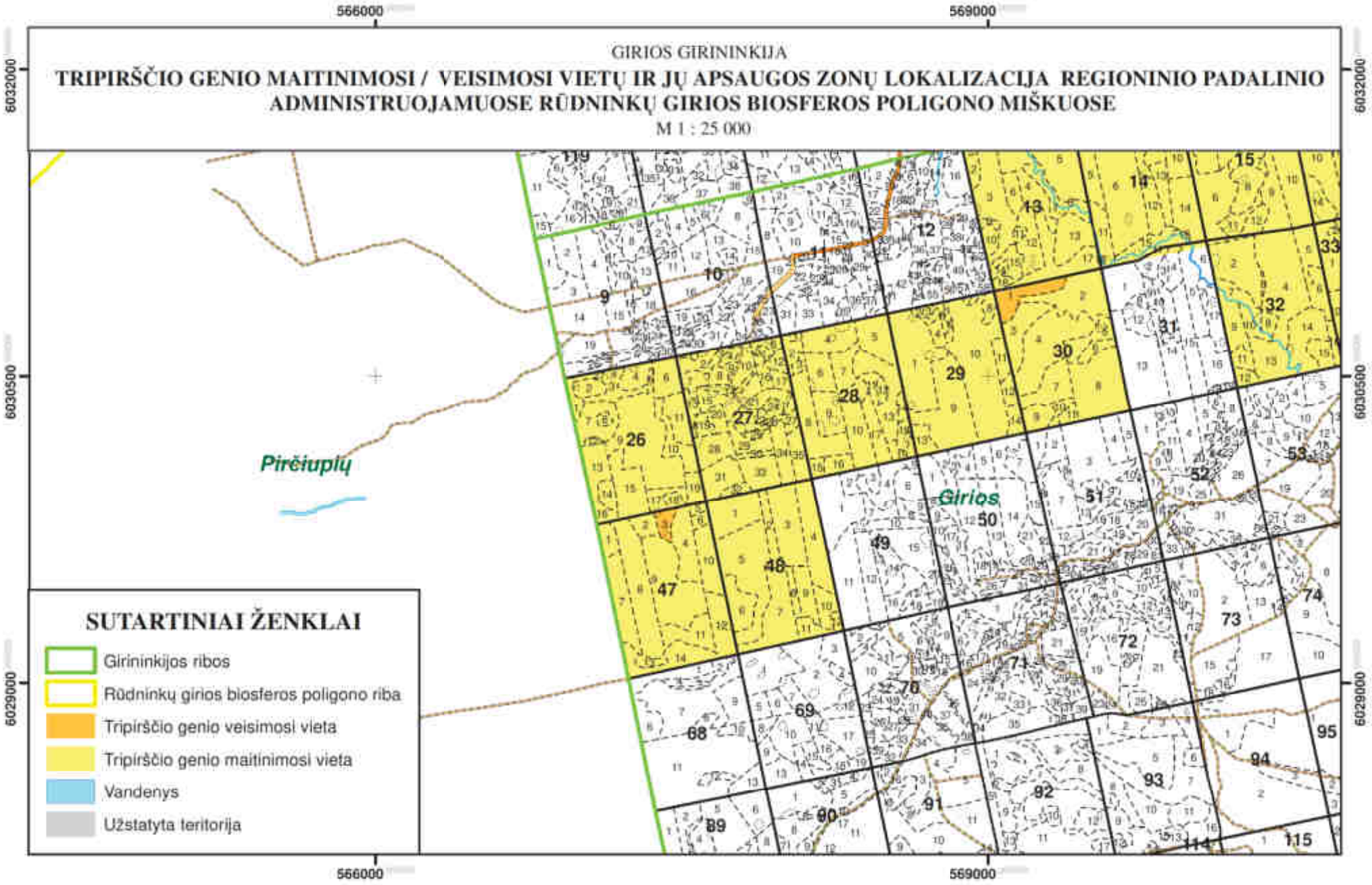

GIRIOS GIRININKIJA

TRIPIRŠČIO GENIO MAITINIMOSI / VEISIMOSI VIETŲ IR JŲ APSAUGOS ZONŲ LOKALIZACIJA REGIONINIO PADALINIO ADMINISTRUOJAMUOSE RŪDNINKŲ GIRIOS BIOSFEROS POLIGONO MIŠKUOSE

M 1 : 25 000

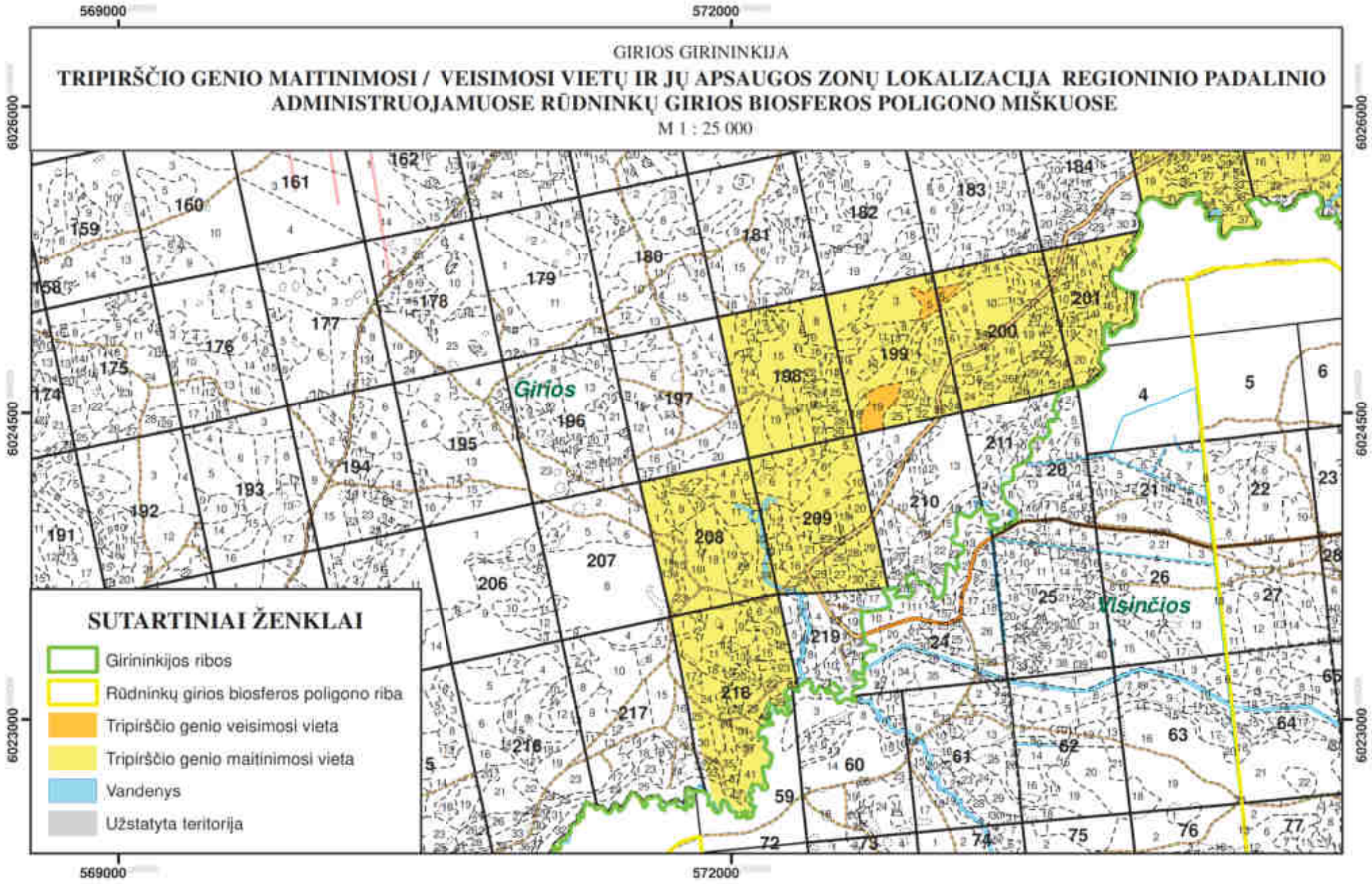

GIRIOS - DAINAVOS GIRININKIJA

TRIPIRŠČIO GENIO MAITINIMOSI / VEISIMOSI VIETŲ IR JŲ APSAUGOS ZONŲ LOKALIZACIJA REGIONINIO PADALINIO ADMINISTRUOJAMUOSE RŪDNINKŲ GIRIOS BIOSFEROS POLIGONO MIŠKUOSE

M 1 : 25 000

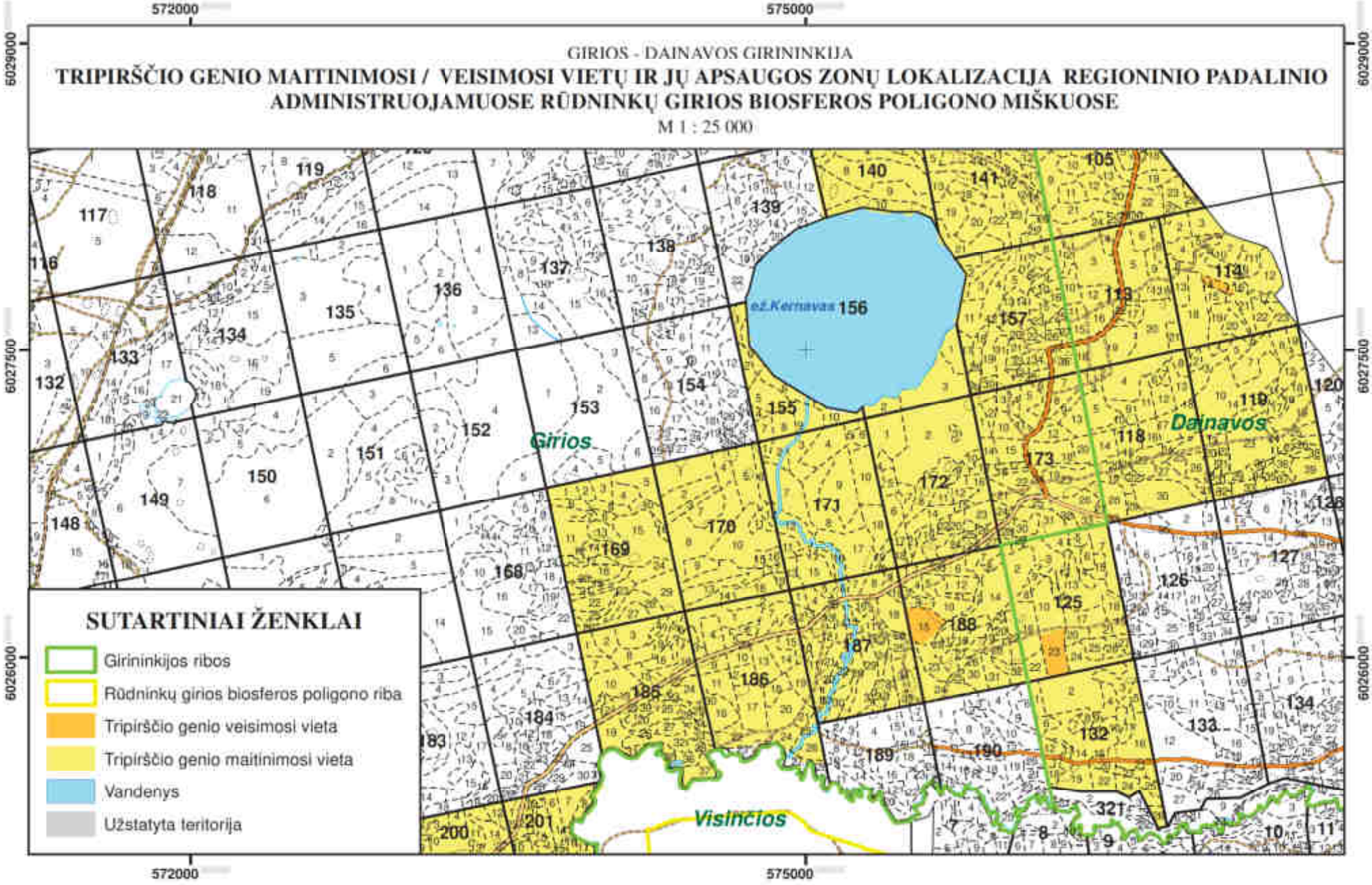

GIRIOS - DAINAVOS GIRININKIJA

TRIPIRŠČIO GENIO MAITINIMOSI / VEISIMOSI VIETŲ IR JŲ APSAUGOS ZONŲ LOKALIZACIJA REGIONINIO PADALINIO ADMINISTRUOJAMUOSE RŪDNINKŲ GIRIOS BIOSFEROS POLIGONO MIŠKUOSE

M 1 : 25 000

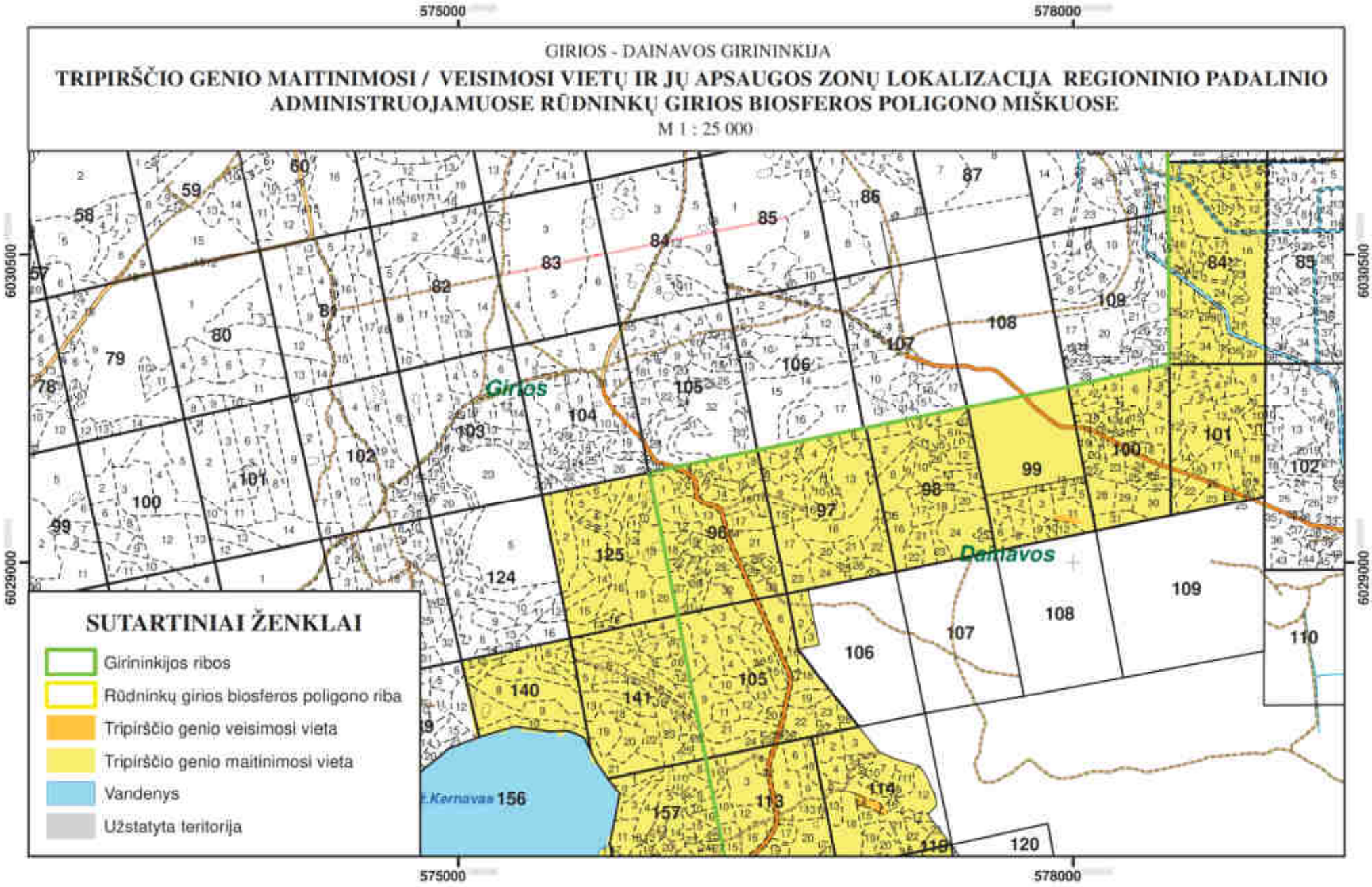

RŪDNINKŲ - GIRIOS GIRININKIJA

VAPSVAĖDŽIO VEISIMOSI VIETŲ IR JŲ APSAUGOS ZONŲ LOKALIZACIJA REGIONINIO PADALINIO ADMINISTRUOJAMUOSE RŪDNINKŲ GIRIOS BIOSFEROS POLIGONO MIŠKUOSE

M 1 : 25 000

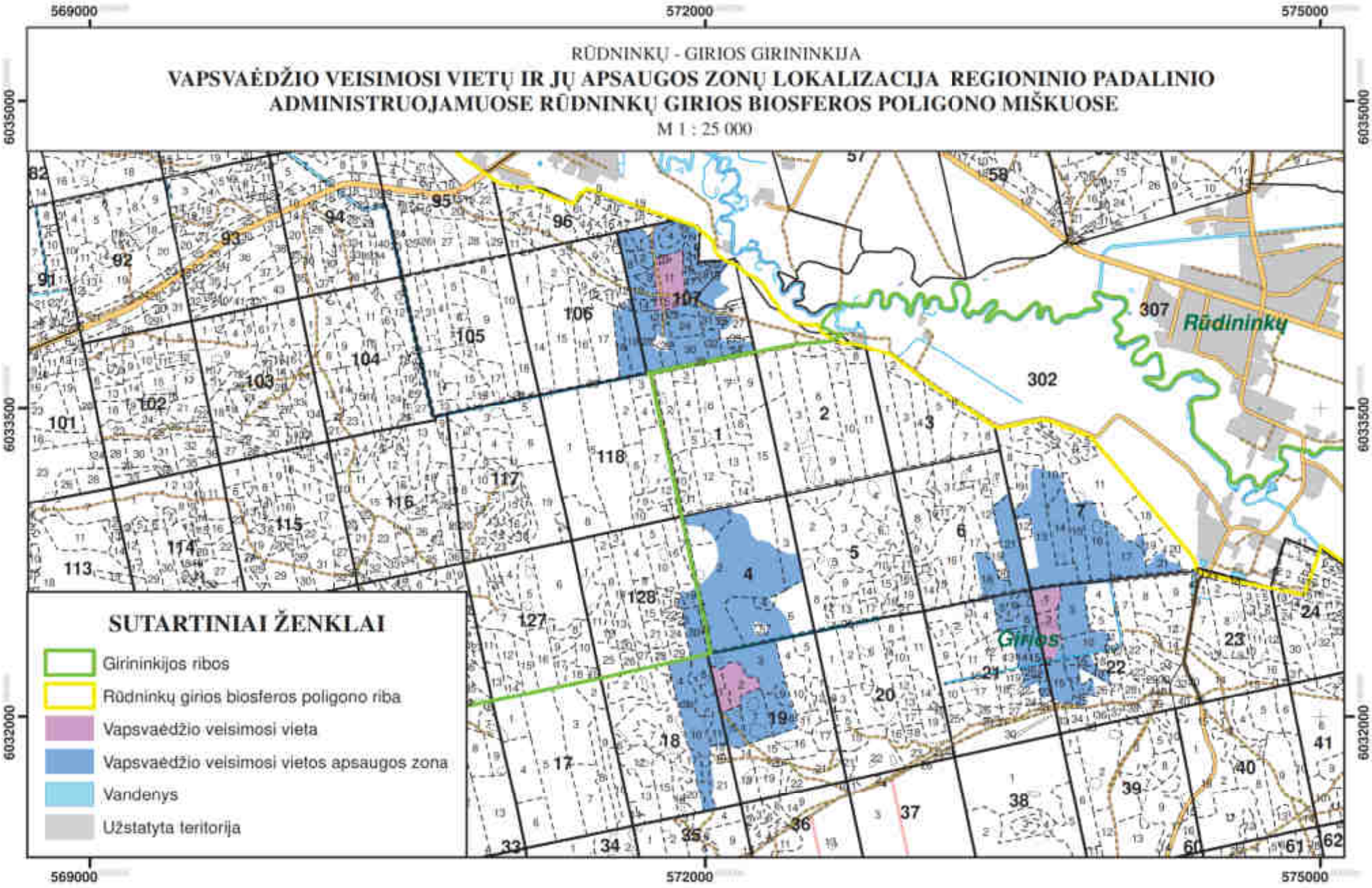

GIRIOS GIRININKIJA

VAPSVAĖDŽIO VEISIMOSI VIETŲ IR JŲ APSAUGOS ZONŲ LOKALIZACIJA REGIONINIO PADALINIO ADMINISTRUOJAMUOSE RŪDNINKŲ GIRIOS BIOSFEROS POLIGONO MIŠKUOSE

M 1 : 25 000

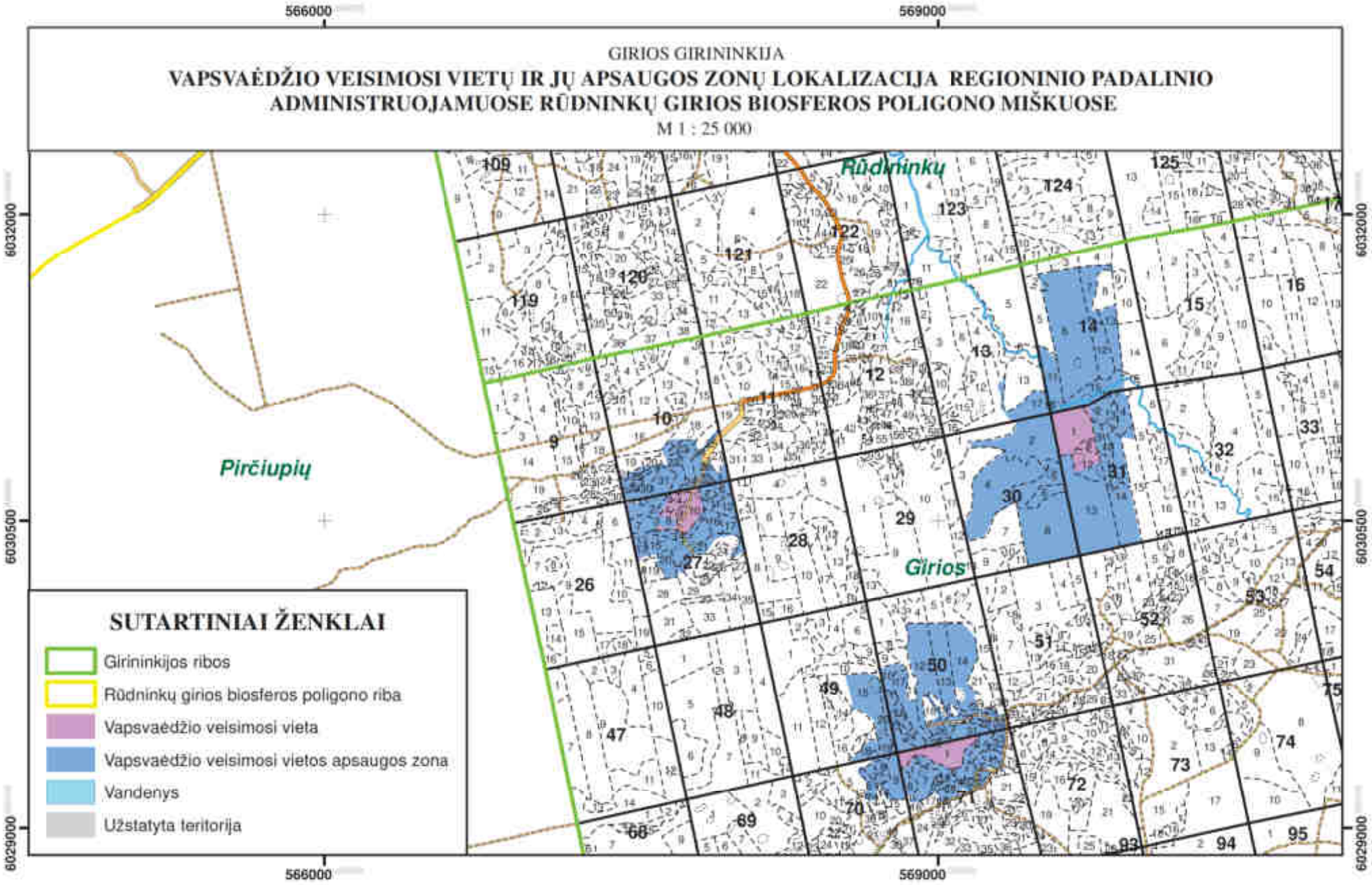

GIRIOS GIRININKIJA

VAPSVAĖDŽIO VEISIMOSI VIETŲ IR JŲ APSAUGOS ZONŲ LOKALIZACIJA REGIONINIO PADALINIO ADMINISTRUOJAMUOSE RŪDNINKŲ GIRIOS BIOSFEROS POLIGONO MIŠKUOSE

M 1 : 25 000

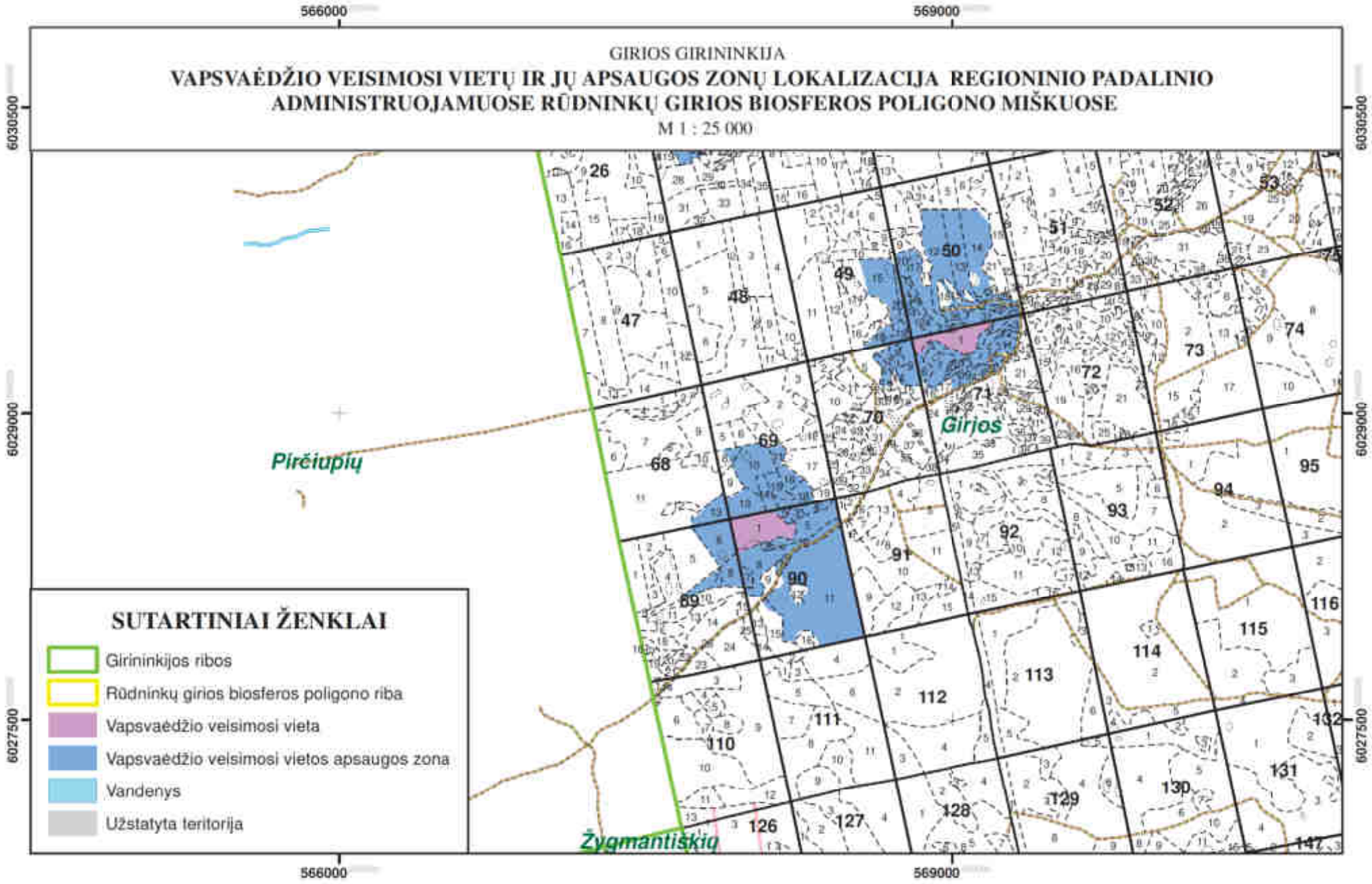

VISINČIOS GIRININKIJA

VAPSVAĖDŽIO VEISIMOSI VIETŲ IR JŲ APSAUGOS ZONŲ LOKALIZACIJA REGIONINIO PADALINIO ADMINISTRUOJAMUOSE RŪDNINKŲ GIRIOS BIOSFEROS POLIGONO MIŠKUOSE

M 1 : 25 000

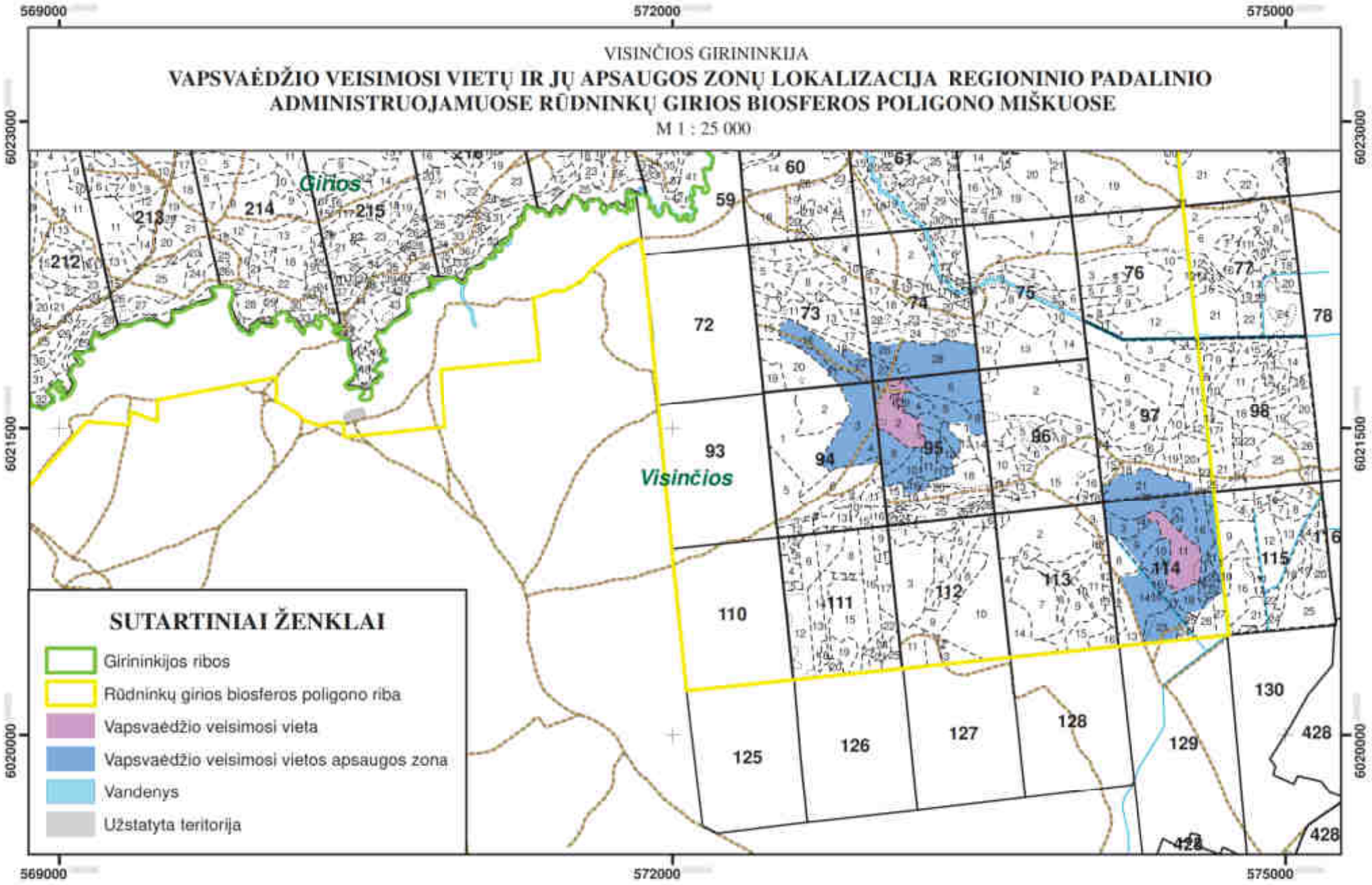

GIRIOS - VISINČIOS GIRININKIJA

VAPSVAĖDŽIO VEISIMOSI VIETŲ IR JŲ APSAUGOS ZONŲ LOKALIZACIJA REGIONINIO PADALINIO ADMINISTRUOJAMUOSE RŪDNINKŲ GIRIOS BIOSFEROS POLIGONO MIŠKUOSE

M 1 : 25 000

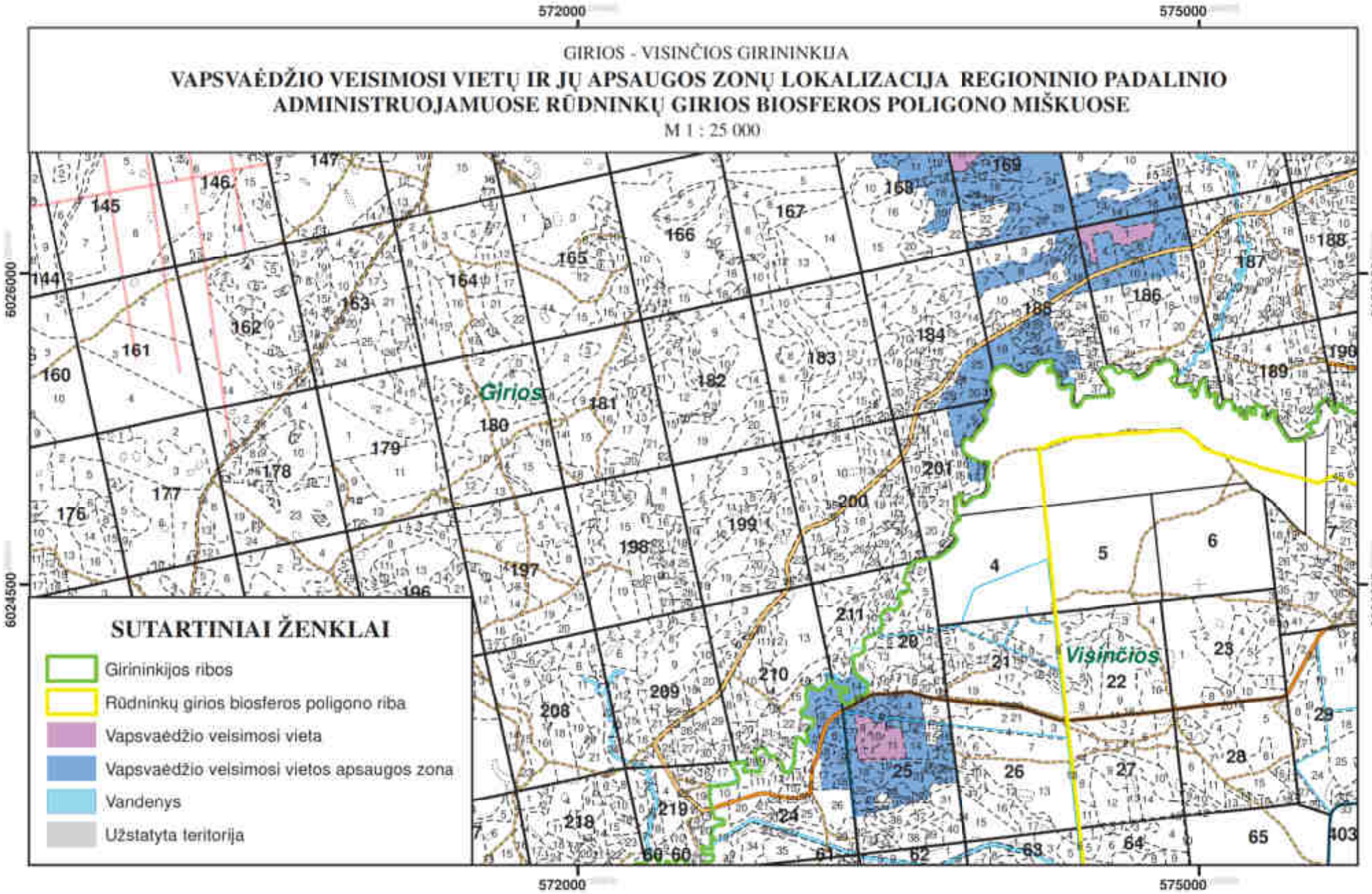

GIRIOS GIRININKIJA

VAPSVAĖDŽIO VEISIMOSI VIETŲ IR JŲ APSAUGOS ZONŲ LOKALIZACIJA REGIONINIO PADALINIO ADMINISTRUOJAMUOSE RŪDNINKŲ GIRIOS BIOSFEROS POLIGONO MIŠKUOSE

M 1 : 25 000

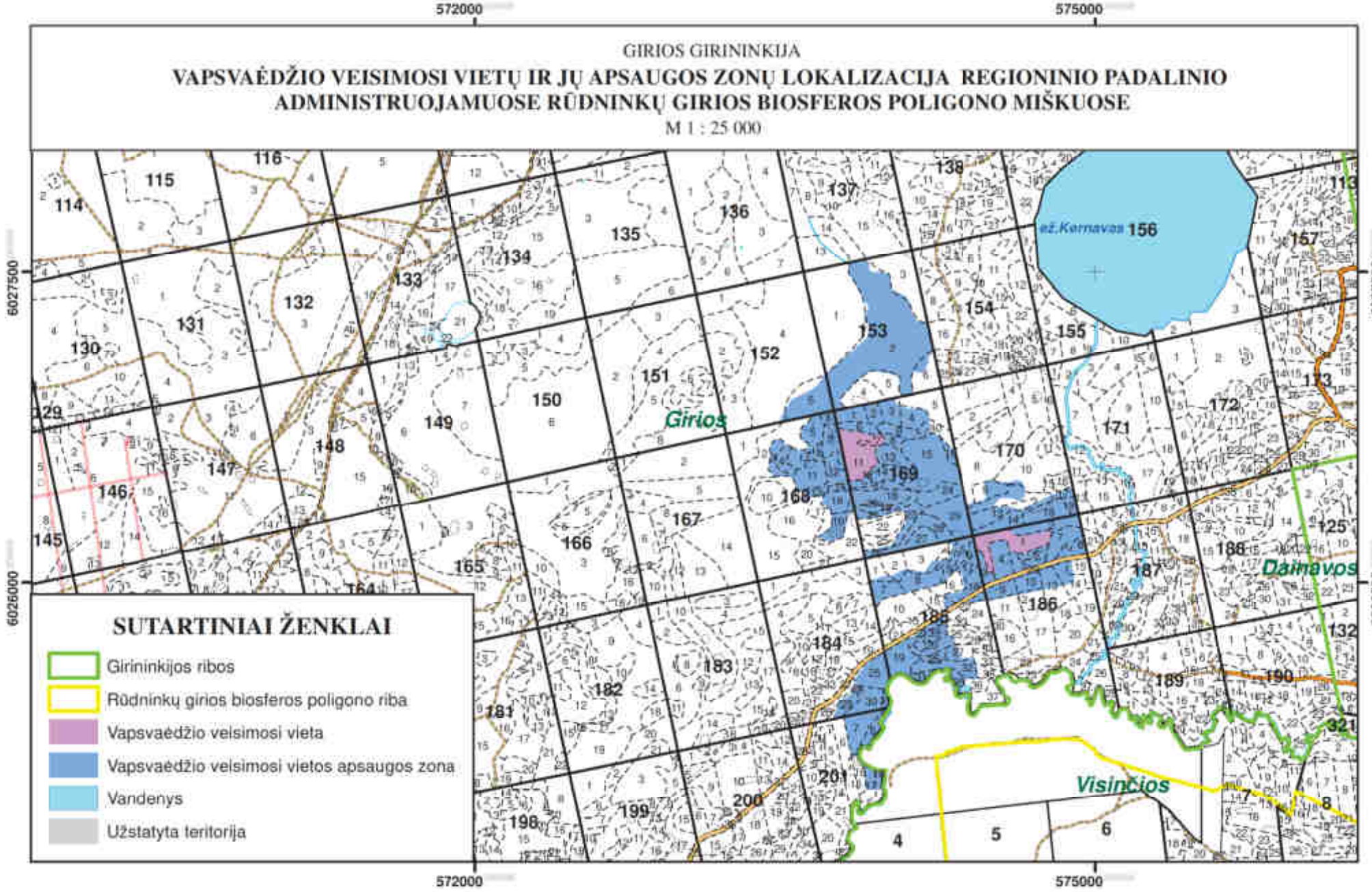

DAINAVOS GIRININKIJA

VAPSVAĖDŽIO VEISIMOSI VIETŲ IR JŲ APSAUGOS ZONŲ LOKALIZACIJA REGIONINIO PADALINIO ADMINISTRUOJAMUOSE RŪDNINKŲ GIRIOS BIOSFEROS POLIGONO MIŠKUOSE

M 1 : 25 000

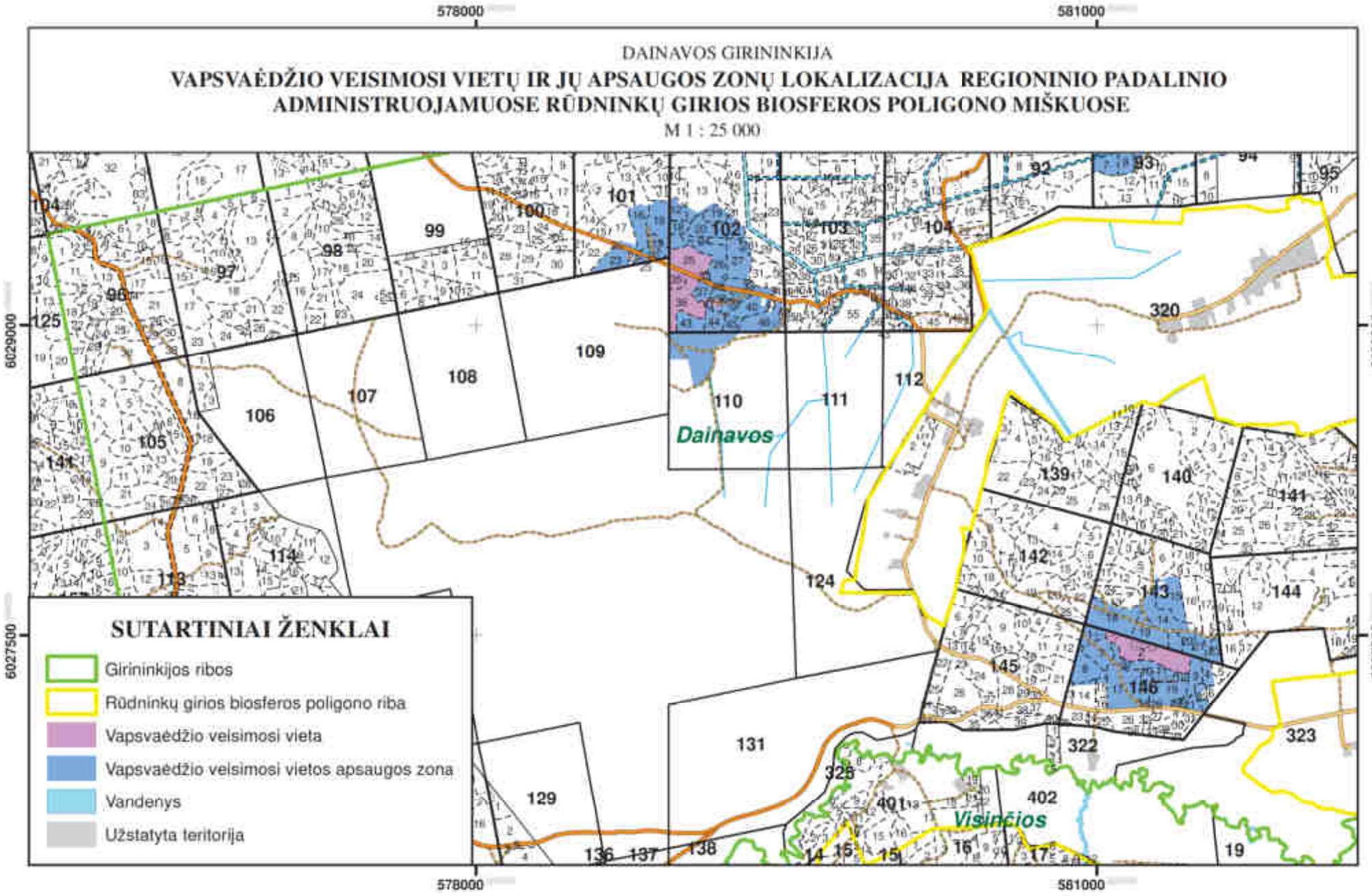

DAINAVOS GIRININKIJA

VAPSVAĖDŽIO VEISIMOSI VIETŲ IR JŲ APSAUGOS ZONŲ LOKALIZACIJA REGIONINIO PADALINIO ADMINISTRUOJAMUOSE RŪDNINKŲ GIRIOS BIOSFEROS POLIGONO MIŠKUOSE

M 1 : 25 000

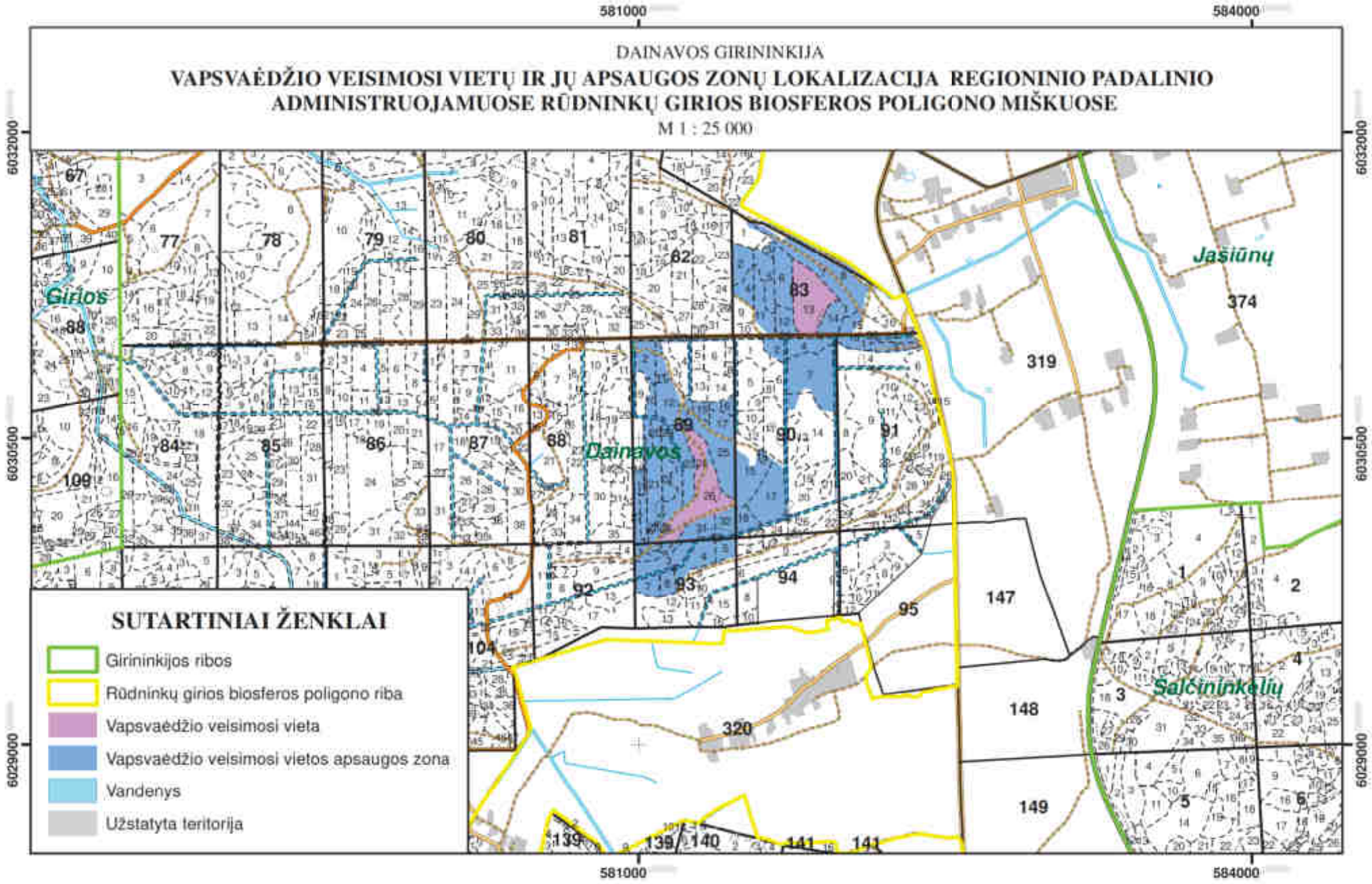

19 PRIEDAS

Regioninio padalinio administruojamuose miškuose išskirtų reprezentatyvių sklypų sąrašas

Regioninio padalinio administruojamuose miškuose išskirtų reprezentatyvių sklypų sąrašas

Kv.	Skl. Nr.	Plotas, ha	Ard.	Rūšinė sudėtis	Kil-mė	Am-žius	Auk-štis, m	Skers-muo, cm	Skal-su-mas	Au-ga-vietė	Boni-te-tas	Tūris, m3/ha	Projektuojama ūkinė priemonė / 50 maketas
Šalčininkų regioninis padalinys													
01 Rūdninkų girininkija													
74													
	15	0,7	1	9P1B		190	27	46	0,7	Lbl	3	330	Nr. 752601
			2	10E		40	12	12	0,1			20	
	20	0,3	1	10P		190	27	48	0,7	Nbl	3	330	Nr.752601
	25	0,7	1	10P+L		180	28	50	0,8	Nbl	2	400	Int. 0,1ha LĄ(70) 0,7 sk., Lds.,Nr. 752602
	26	0,2	1	10P		180	26	50	0,6	Nbl	3	260	Nr. 752602
	27	0,1	1	10P		180	26	50	0,3	Nbl	3	130	Nr. 752602
107													
	10	0,2	1	4J4B1E1P	K	7	6	6	0,7	Lcl	1A	20	Neugdyti
	11	2,6	1	6E4B		95	27	32	0,5	Lcl	2	250	Int. 0,05ha BE(85) 0,5 sk
	22	0,3	1	7B3E		85	27	30	0,6	Lcl	1A	210	
111													
	8	0,7	1	10P	K	50	23	18	0,7	Nbl	1	280	Rūdninkų girios biosferos poligonas.
			2	10E		50	10	10	0,1			15	
	9	0,2	1	10P		65	23	20	0,7	Nbl	2	280	Rūdninkų girios biosferos poligonas.
			2	10E		50	12	10	0,1			20	
	10	2,1	1	10P		75	26	26	0,8	Nbl	1	370	Rūdninkų girios biosferos poligonas.,Int. 0,05ha aikštė
			2	10E		55	16	14	0,3			90	
112													
	1	0,5	1	8B1D1E		30	20	16	0,5	Lcl	1A	120	Rūdninkų girios biosferos poligonas.
			2	10E	K	30	12	10	0,5			110	
	2	0,7	1	8J2B+E		80	26	30	0,7	Udp	1A	340	Rūdninkų girios biosferos poligonas.
	3	0,4		Miško pelkė						Pc			Rūdninkų girios biosferos poligonas.
	4	0,3	1	10J		25	11	12	0,3	Pc	2	40	Rūdninkų girios biosferos poligonas.
	5	1,4	1	8B2E+D		30	21	16	0,5	Lcl	1A	130	Rūdninkų girios biosferos poligonas.
			2	9E1P	K	30	14	14	0,2			50	
	6	4,2	1	9P1E+B	K	95	31	38	0,9	Ncl	1A	530	Rūdninkų girios biosferos poligonas.
			2	10E		75	18	16	0,3			100	
	7	0,8	1	8P2E+B		115	31	40	0,8	Nbl	1	460	Rūdninkų girios biosferos poligonas.
			2	10E		75	18	16	0,2			70	
	8	2,5	1	7P1E2B+D		80	28	30	0,7	Lcl	1	340	Rūdninkų girios biosferos poligonas.
			2	10E		80	18	14	0,2			70	
	9	1,7	1	7P1E2B		90	28	32	0,7	Lcl	1	350	Rūdninkų girios biosferos poligonas.,Int. 0,05ha BEP(90) 0,8 sk
			2	10E		70	18	14	0,2			70	
	10	4,7	1	10B		30	21	16	0,7	Lcl	1A	190	Rūdninkų girios biosferos poligonas.
	11	0,6	9	Žuvęs medynas 10J		90	18	18		Pc		5	Želimas / Rūdninkų girios biosferos poligonas.
	12	0,5	1	8J2B		40	20	18	0,7	Udp	1A	230	Rūdninkų girios biosferos poligonas.
	13	2	1	8J1L1E+B		90	25	32	0,7	Pd	1	300	Rūdninkų girios biosferos poligonas.
	14	0,9	9	Žuvęs medynas 10J		25	10	10		Pc		1	Želimas / Rūdninkų girios biosferos poligonas.
	15	0,5	1	9J1B		20	7	8	0,5	Pc	3	30	Rūdninkų girios biosferos poligonas.
	16	0,6	1	8B2E		30	21	16	0,7	Ncl	1A	190	Rūdninkų girios biosferos poligonas.,Int.

Regioninio padalinio administruojamuose miškuose išskirtų reprezentatyvių sklypų sąrašas

Kv.	Skl. Nr.	Plotas, ha	Ard.	Rūšinė sudėtis	Kil-mė	Am-žius	Auk-štis, m	Skers-muo, cm	Skai-su-mas	Au-ga-vietė	Boni-te-tas	Tūris, m3/ha	Projektuojama ūkinė priemonė / 50 maketas
													0,05ha E(35) 0,7 sk
	17	1,1	1	8P1E1B		110	31	36	0,7	Ncl	1	410	Rūdninkų girios biosferos poligonas.
			2	10E		70	18	16	0,2			70	
	18	1,1	1	7P1E2B		110	30	36	0,6	Nbl	1	340	Rūdninkų girios biosferos poligonas.
			2	10E		50	16	14	0,1			30	
	19	0,7	1	7P3B	K	18	10	12	0,7	Ncl	1	100	Neugdyti / Rūdninkų girios biosferos poligonas.,Du Int. po 0,05ha B(15) 0,6 sk
			5	10B		4	2	2					
	20	0,8	1	9J1B		50	15	14	0,5	Pc	3	110	Rūdninkų girios biosferos poligonas.
	24	1,5	1	10P		75	27	28	0,7	Nbl	1	340	Rūdninkų girios biosferos poligonas.
			2	10E		45	15	14	0,2			60	
	25	1,6	1	6P1E3B+D		105	29	36	0,9	Lcl	1	480	Rūdninkų girios biosferos poligonas.
			2	10E		60	17	16	0,4			130	
	26	0,4	1	7P1E2B		80	28	28	0,8	Lbl	1	400	Rūdninkų girios biosferos poligonas.
			2	10E		60	17	14	0,1			35	
	27	1,1	1	9E1B	K	21	12	12	0,6	Lcl	1A	180	Rūdninkų girios biosferos poligonas.
	28	0,4	1	10B+J		20	17	14	0,7	Lcl	1A	140	Rūdninkų girios biosferos poligonas.
			2	10E	K	23	8	10	0,3			35	
	29	0,5	1	7B2J1E		20	12	10	0,3	Pc	1	35	Rūdninkų girios biosferos poligonas.
113													
	1	0,5	1	9D1B+E		20	17	14	0,7	Lcl	1A	170	Rūdninkų girios biosferos poligonas.
	2	0,5	1	8E2B		45	20	18	0,6	Lcl	1	310	Rūdninkų girios biosferos poligonas.
	3	0,6	1	8B2E+D		25	17	14	0,7	Lcl	1	150	Int. 0,1ha E(45) 0,6 sk,Rūdninkų girios biosferos poligonas.
	4	0,6	1	7J2B1E+D		25	16	16	0,5	Udp	1A	110	Rūdninkų girios biosferos poligonas.,Int. 0,05ha B(25) 0,8 sk
	5	0,3	9	Miško aikštė 8B2J		30	10	10		Pc		10	Želimas / Rūdninkų girios biosferos poligonas.
	6	1	1	9E1E		55	26	24	0,9	Lcl	1A	470	Rūdninkų girios biosferos poligonas.
	7	3,9	1	8P2B	K	28	16	16	0,8	Nbl	1A	190	Rūdninkų girios biosferos poligonas.
	8	1,6	1	6P2E2B		105	34	40	0,7	Lbl	1A	440	Rūdninkų girios biosferos poligonas.
			2	10E		85	22	18	0,2			90	
	9	0,7	1	7B3E		55	25	22	0,6	Lcl	1A	200	Rūdninkų girios biosferos poligonas.
			2	10E		50	16	14	0,1			30	
	10	0,6	1	9E1D+B		70	29	28	0,9	Lcl	1	520	Rūdninkų girios biosferos poligonas.
	11	4,1	1	7B2D1E		70	26	24	0,7	Lcl	1A	250	Rūdninkų girios biosferos poligonas.
			2	10E		45	16	14	0,1			30	
	12	0,4	1	9E1B		30	16	14	0,8	Lbl	1A	240	Rūdninkų girios biosferos poligonas.
	13	0,4	1	4B2J1L1D2E		80	27	28	0,7	Ldp	1A	260	Rūdninkų girios biosferos poligonas.
	14	0,8	1	9J1B		90	25	30	0,6	Pd	1	280	Rūdninkų girios biosferos poligonas.
	15	0,7	1	8E2B		50	24	22	0,7	Lbl	1	340	Rūdninkų girios biosferos poligonas.
	16	0,1		Miško laukymė						Ncl			Rūdninkų girios biosferos poligonas.
	17	0,9	1	8B2E		55	25	20	0,7	Lcl	1A	230	Rūdninkų girios biosferos poligonas.
			2	10E		60	16	12	0,1			30	
	18	14,2	1	7J3B		70	22	22	0,7	Pd	1	270	Du Int. po 0,05ha aikštės,Rūdninkų girios biosferos poligonas.
	19	0,6	1	8B1J1E		65	26	24	0,7	Ucl	1A	240	Rūdninkų girios biosferos poligonas.
			2	10E		45	16	16	0,2			60	

Regioninio padalinio administruojamuose miškuose išskirtų reprezentatyvių sklypų sąrašas

Kv.	Skl. Nr.	Plotas, ha	Ard.	Rūšinė sudėtis	Kilmė	Amžius	Aukštis, m	Skersmuo, cm	Skalsumas	Augavietė	Bonitetas	Tūris, m3/ha	Projektuojama ūkinė priemonė / 50 maketas
	20	2,6	1	8J1B1E		60	20	20	0,6	Pc	2	190	Rūdninkų girios biosferos poligonas.
	21	3,3	1	8B2E		70	27	24	0,8	Lcl	1A	300	Rūdninkų girios biosferos poligonas.
			2	10E		60	19	16	0,2			80	
	22	0,8	1	9B1E+D		60	27	24	0,6	Lcl	1A	220	Rūdninkų girios biosferos poligonas.
			2	10E		45	18	16	0,2			70	
	23	0,9	1	6B3J1L		70	26	24	0,7	Pd	1A	240	Rūdninkų girios biosferos poligonas.
114													
	1	4	1	9B1E+D		30	18	14	0,8	Lcl	1	170	Int. 0,1ha E(30) 0,8 sk,Rūdninkų girios biosferos poligonas.
			2	10E	K	30	11	10	0,2			40	
	2	1	1	6B1D1K2E		65	26	26	0,5	Lcl	1A	160	Rūdninkų girios biosferos poligonas.
	3	0,7	1	9B1E		80	27	30	0,6	Lcl	1A	220	
			2	10E		60	18	16	0,1			35	
	4	0,2	1	9B1J		70	27	28	0,7	Lcl	1A	260	Rūdninkų girios biosferos poligonas.
			2	10E		50	18	16	0,2			70	
	5	0,4	1	10E	K	2	0,3	0	0,7	Lcl	2	5	Želd.priežiūra / Rūdninkų girios biosferos poligonas.
			5	10D		1	1	0					
			9	10D		75	28	40				10	
	6	0,4	1	4E4B1J1E		100	25	30	0,3	Lcl	3	140	Rūdninkų girios biosferos poligonas.
	7	0,5	1	8B2E		20	12	10	0,7	Lbl	1	90	Rūdninkų girios biosferos poligonas.,Int. 0,05ha E(30) 0,8 sk,Int. 0,05ha E(90) 0,3 sk
			9	10E		90	24	26				10	
	8	1,4	1	9B1D		60	25	20	0,5	Lcl	1A	170	Rūdninkų girios biosferos poligonas.
			2	10E		45	14	12	0,2			50	
	9	0,3	1	8B2E+J		65	26	26	0,4	Lcl	1A	140	
			2	10E		50	17	14	0,1			35	
	10	0,6	1	8E2B	K	30	16	14	0,7	Lcl	1A	220	
	11	3	1	9B1E		35	20	16	0,5	Lcl	1	120	
			2	10E	K	30	12	12	0,4			80	
	12	0,9	1	8J2B		75	23	24	0,6	Pd	1	240	Rūdninkų girios biosferos poligonas.
			2	10E		45	11	10	0,1			20	
	13	0,4	1	9J1B		70	26	28	0,7	Pdn	1A	340	Rūdninkų girios biosferos poligonas.
	14	0,2	1	8J2B		70	26	26	0,6	Uds	1A	390	
	15	0,7	1	8J2B		35	20	20	0,6	Udp	1A	190	
	16	1,1	1	7B3J		35	18	16	0,6	Udp	1	130	
	17	0,5	1	5B5J		75	24	20	0,7	Pd	1	220	Rūdninkų girios biosferos poligonas.
	18	0,8	1	9J1B+L		75	25	28	0,7	Pdn	1A	320	Rūdninkų girios biosferos poligonas.
	19	0,3	1	9B1E		70	28	26	0,7	Lcl	1A	270	Rūdninkų girios biosferos poligonas.
			2	10E		50	18	16	0,2			70	
	20	0,4	1	6B2D2E+J		70	30	28	0,6	Lcl	1A	340	Int. 0,05ha J(70) 0,6 sk
			2	10E		80	18	16	0,1			35	
	21	0,2	1	6B2J1L1E		30	16	16	0,5	Udp	2	80	
	22	1,2	1	7E1E2B	K	30	16	14	0,8	Lcl	1A	260	
	23	0,3	1	8B1D1E+J		15	11	10	0,7	Lcl	1	70	Rūdninkų girios biosferos poligonas.
	24	0,3	1	9E1B		25	12	12	0,7	Lcl	1	150	Rūdninkų girios biosferos poligonas.
	25	0,2	1	10J		70	26	26	0,7	Udp	1A	350	Rūdninkų girios biosferos poligonas.

Regioninio padalinio administruojamuose miškuose išskirtų reprezentatyvių sklypų sąrašas

Kv.	Skl. Nr.	Plotas, ha	Ard.	Rūšinė sudėtis	Kilmė	Amžius	Aukštis, m	Skersmuo, cm	Skalsumas	Augavietė	Bonitetas	Tūris, m3/ha	Projektuojama ūkinė priemonė / 50 maketas
	26	0,2	1	9B1E		80	27	26	0,5	Lcl	1A	180	Rūdninkų girios biosferos poligonas.
			2	10E		60	18	16	0,1			35	
	27	2	1	9J1B		35	20	20	0,7	Udp	1A	230	
	28	1,6	1	7J2B1E		75	24	26	0,6	Pd	1	250	Rūdninkų girios biosferos poligonas. Int. 0,05ha EB(55) 0,5 sk
	29	3,8	5	5B2J2L1U		1	0,5	0		Pd			Želimas / Rūdninkų girios biosferos poligonas.
			9	Kirtavietė 8J2B		75	24	30				5	
	30	2,8	1	9J1B		6	7	8	0,8	Pd	1	50	Int. 0,1ha BE(10) 0,7 sk., Ubl.,Rūdninkų girios biosferos poligonas.
			9	10J		90	24	30				3	
	31	0,6	1	7B1J2E		8	6	4	0,8	Lbl	1	25	Neugdyti / Rūdninkų girios biosferos poligonas.
	32	2,9	1	9J1B+L		15	12	12	0,6	Pdn	1A	90	Rūdninkų girios biosferos poligonas.
			9	10J		85	26	40				3	
	33	0,2	1	9B1J		65	27	24	0,6	Lcl	1A	220	Rūdninkų girios biosferos poligonas.
			2	10E		35	12	12	0,1			20	
	34	0,3	1	7J3B		6	5	6	0,6	Pdn	1A	20	Rūdninkų girios biosferos poligonas. Int. 0,05ha JB(6) 0,3 sk
	35	0,7	1	9B1D	K	6	3	4	0,9	Lcl	1	10	
			9	10B		80	27	28				5	
	36	0,2	1	5J2J3B	K	6	3	4	0,7	Udp	2	15	
			9	10J		90	24	26				10	
	37	1	1	9B1E		30	21	16	0,6	Lcl	1A	160	
			2	10E	K	30	12	12	0,1			20	
	38	0,8	1	8E2B	K	30	18	18	0,7	Lcl	1A	240	
116													
	6	0,4	1	6D2B2J		7	7	6	0,8	Lcl	1A	45	2014m. sodinta J 800vnt/ha
	7	0,6	1	6B2D2E		70	27	24	0,5	Lcl	1A	180	
			2	10E		60	18	14	0,2			70	
	8	0,4	1	6J3B1D+U,L	K	7	7	8	0,7	Lcl	1A	40	
			9	10J		70	22	28				10	
	9	0,4	1	9E1B		70	24	28	0,4	Lcl	2	180	
	12	1,9	1	5E1E2J2L+B,K		100	26	34	0,6	Lcl	3	260	
	13	3,6	1	9J1E+B		80	26	34	0,7	Pdn	1A	330	
			2	10E		80	16	16	0,1			30	
	14	0,3	1	9B1E+D		80	27	24	0,7	Lbl	1A	260	
			2	10E		50	17	14	0,1			35	
	16	3	1	5B2J2E1L		70	27	26	0,7	Lcl	1A	240	Int. 0,1ha UK(10) 0,3 sk
			2	7E3L		60	18	16	0,2			60	
117													
	3	2,2	1	8J2B		30	16	14	0,4	Pdn	1	90	Int. 0,1ha J(30) 0,3 sk
	4	2	1	8B2J		25	17	14	0,8	Pdn	1	160	
	5	1,9	1	9B1J		30	18	14	0,8	Pdn	1	180	Int. 0,05ha aikštė
	6	4	1	9B1J		30	16	14	0,7	Pdn	2	130	
	19	5,9	1	9J1B		35	21	16	0,8	Pdn	1A	290	
	24	0,6	1	7B3J		30	17	14	0,7	Pd	1	140	
118													

Regioninio padalinio administruojamuose miškuose išskirtų reprezentatyvių sklypų sąrašas

Kv.	Skl. Nr.	Plotas, ha	Ard.	Rūšinė sudėtis	Kilmė	Amžius	Aukštis, m	Skersmuo, cm	Skalsumas	Augavietė	Bonitetas	Tūris, m3/ha	Projektuojama ūkinė priemonė / 50 maketas
	1	9,8	1	9B1J		35	18	14	0,8	Pdn	1	180	Int. 0,05ha aikštė
	2	3	1	10J	K	3	1,5	2	0,6	Pdn	2	5	Želd.priežiūra
			5	8J2B		4	3	4					
			9	10J		85	23	30				3	
	3	1,4	1	7B2J1E		20	15	12	0,7	Pdn	1A	120	Int. 0,05ha aikštė
	4	1,4	1	8E2B+J		35	16	18	0,7	Pdn	1	200	
	5	11,5	1	9J1B		85	24	34	0,6	Pdn	1	240	
			2	10E		50	12	12	0,1			20	
	6	1,7	1	9J1B+E		4	3	4	0,5	Pdn	1	5	Želd.priežiūra
			9	10J		85	23	30				3	
	7	3,4	1	8B1J1E		20	13	12	0,6	Pcn	1	80	Int. 0,1ha JBE(20) 0,7 sk,Int. 0,05ha J(70) 0,4 sk
	8	3,1	1	9B1J		30	16	12	0,8	Pdn	2	150	
	9	0,6	1	10B+E		20	11	10	0,6	Pcn	2	60	
	10	1,6	1	10B+E,J		30	14	12	0,7	Pcn	2	110	
			2	10E	K	45	7	8	0,1			10	
	11	0,4	1	6E2E2B		50	14	14	0,5	Pcn	4	110	
	12	1,2	9	Pašarų aikštelė 8B2E		20	10	10		Pcn		3	
122													
	5	0,6	1	8P2E+B		75	26	26	0,7	Nbl	1	310	Rūdninkų girios biosferos poligonas.
	6	0,7	1	7E1E2B	K	30	13	12	0,7	Nbl	2	180	Rūdninkų girios biosferos poligonas.
	7	0,6	1	9B1E		75	26	28	0,7	Lcl	1A	250	Rūdninkų girios biosferos poligonas.
	8	0,9	1	9P1E+B		75	27	28	0,7	Lbl	1	330	Int. 0,1ha E(55) 0,7 sk,Rūdninkų girios biosferos poligonas.
			2	10E		35	11	10	0,1			20	
	9	0,5	1	10B		25	18	14	0,8	Lcl	1A	180	Rūdninkų girios biosferos poligonas.
	10	1,8	1	8J2B		25	18	14	0,8	Pdn	1A	230	Rūdninkų girios biosferos poligonas.
	16	5,2	1	7P1P1E1B		75	27	28	0,8	Nbl	1	380	Rūdninkų girios biosferos poligonas.
			2	10E		55	18	16	0,2			70	
	17	0,3	1	6P2E2B	K	25	9	8	0,4	Nbl	2	45	Rūdninkų girios biosferos poligonas.
			5	10B		5	3	4					
			9	10P		60	19	20				10	
	18	0,3	1	8B2E		40	16	14	0,3	Nal	2	50	Rūdninkų girios biosferos poligonas.
	19	3	1	10P+B		70	25	26	0,8	Nbl	1	350	Rūdninkų girios biosferos poligonas.
			2	10E		40	12	12	0,1			20	
	20	0,5	1	5D3B2P		75	28	30	0,7	Lbl	1	350	Rūdninkų girios biosferos poligonas.
	21	0,7	1	10P+B		75	27	28	0,7	Lbl	1	340	Rūdninkų girios biosferos poligonas.
			2	10E		50	14	12	0,1			25	
	25	0,7	1	9P1P		110	27	32	0,7	Nbl	2	340	Rūdninkų girios biosferos poligonas.
			2	10E		40	14	12	0,2			50	
	26	2,2	1	10P		60	23	20	0,7	Nbl	1	280	Rūdninkų girios biosferos poligonas.,Int. 0,05ha PB(60) 0,3 sk
			2	10E		40	11	10	0,1			20	
	27	0,4	1	8P2B	K	7	1,5	2	0,8	Nbl	2	5	Neugdyti / Rūdninkų girios biosferos poligonas.
			9	10P		60	22	22				10	
	28	0,5	1	8P2E	K	70	24	26	0,7	Nbl	2	270	Rūdninkų girios biosferos poligonas.
	29	1,7	1	8B1D1J		7	6	4	0,9	Lbl	1A	40	Rūdninkų girios biosferos poligonas.

Regioninio padalinio administruojamuose miškuose išskirtų reprezentatyvių sklypų sąrašas

Kv.	Skl. Nr.	Plotas, ha	Ard.	Rūšinė sudėtis	Kilmė	Amžius	Aukštis, m	Skersmuo, cm	Skalsumas	Augavietė	Bonitetas	Tūris, m3/ha	Projektuojama ūkinė priemonė / 50 maketas
	30	1,2	1	8J1B1E		80	25	28	0,7	Pd	1A	310	Rūdninkų girios biosferos poligonas.
	31	0,2	1	8J1B1E		80	25	28	0,8	Pdn	1A	370	Rūdninkų girios biosferos poligonas.
	32	0,2	1	5B4J1E		6	4	4	0,7	Lcl	1	10	2014m. sodinta J 1100vnt/ha,Rūdninkų girios biosferos poligonas.
123													
	1	4,3	1	6J2B1J1E		90	23	28	0,7	Pd	1	260	Rūdninkų girios biosferos poligonas.
			2	10E		50	14	14	0,1			25	
	2	0,2	1	9J1B	K	7	7	6	1	Pd	1A	60	Rūdninkų girios biosferos poligonas.
	3	0,3	1	8B2J		6	6	4	1	Pdn	1A	40	Rūdninkų girios biosferos poligonas.,2014m. sodinta J 500vnt/ha
	4	6,7	1	3J3J2E2E		90	21	28	0,6	Pd	2	180	Int. 0,15ha J(50) 0,6 sk,Nr. 732602,Int. 0,15ha E(70) 0,7 sk., Ucl.,Rūdninkų girios biosferos poligonas.
	5	1,1	1	7B2J1L		60	23	18	0,7	Pd	1	210	Rūdninkų girios biosferos poligonas.
	6	3,9	1	9J1B		70	23	22	0,7	Pd	1	290	Rūdninkų girios biosferos poligonas.
	7	0,8	1	8J1B1E		45	18	16	0,7	Pd	2	190	Rūdninkų girios biosferos poligonas.
	8	3,1	1	8B2J		70	23	20	0,5	Pd	1	150	Rūdninkų girios biosferos poligonas.
	9	2,5	1	9J1E+B		90	26	30	0,7	Pd	1A	340	Rūdninkų girios biosferos poligonas.
	10	0,2	1	5J3B1D1L	K	7	8	6	0,9	Pdn	1A	60	Rūdninkų girios biosferos poligonas.
	11	3,1	1	6J2B2E		90	23	24	0,7	Pd	1	270	Rūdninkų girios biosferos poligonas.
	12	0,9	1	10J		45	18	16	0,3	Pd	2	90	Rūdninkų girios biosferos poligonas.
	13	6,4	1	9J1B		65	25	24	0,7	Pd	1A	320	Rūdninkų girios biosferos poligonas.
	14	1,8	1	7J2B1E		80	24	26	0,6	Pd	1	260	Rūdninkų girios biosferos poligonas.
	15	0,9	1	6E2B1D1A		90	27	34	0,5	Lds	2	250	Rūdninkų girios biosferos poligonas.
124													
	1	5,2	1	9J1B+E		95	26	32	0,6	Pd	1A	270	Int. 0,05ha E(95) 0,8 sk., Lcl.,Rūdninkų girios biosferos poligonas.
	2	1,6	1	5D3B1L1E		85	30	34	0,8	Udp	1A	420	Rūdninkų girios biosferos poligonas.
	3	1,4	1	6D1J1B1L1E		10	6	4	0,6	Ldp	1	25	Rūdninkų girios biosferos poligonas.
	4	5,5	1	5B2D3E		85	27	26	0,8	Ucl	1A	310	Int. 0,05ha žuvęs medynas,Int. 0,05ha E(85) 0,8 sk,Rūdninkų girios biosferos poligonas.
			2	10E		65	19	16	0,2			80	
	5	0,4	1	8E2B+L		45	20	16	0,9	Lcl	1	370	Int. 0,05ha BEL(45) 0,7 sk,Rūdninkų girios biosferos poligonas.
	6	5,5	1	10J+B		50	22	20	0,7	Pdn	1A	270	Rūdninkų girios biosferos poligonas.
	7	1,4	1	10B		30	21	14	0,7	Lcl	1A	200	Int. 0,05ha LBJ(30) 0,7 sk,Rūdninkų girios biosferos poligonas.
			2	10E	K	29	8	8	0,3			40	
	8	1,3	1	9B1J		30	20	14	0,8	Lcl	1A	200	Rūdninkų girios biosferos poligonas.,Int. 0,1ha BJ(30) 0,7 sk., Udp.
			2	10E	K	29	6	6	0,2			15	
	9	1,3	1	10J+B		60	22	22	0,6	Udp	1	230	Rūdninkų girios biosferos poligonas.
	10	0,9	1	5E1E1A2B1L		120	32	46	0,6	Lcl	1	320	Rūdninkų girios biosferos poligonas.
	11	0,8	1	5E2E3B		25	10	12	0,6	Lcl	2	90	Rūdninkų girios biosferos poligonas.
			9	6A4P		70	18	32				10	
	12	0,7	1	6B2D2E		85	27	26	0,7	Lcl	1A	260	Rūdninkų girios biosferos poligonas.
			2	10E		65	18	16	0,1			35	
	13	0,7	1	8B2E		35	22	16	0,7	Lcl	1A	200	Int. 0,05ha E(45) 0,7 sk,Rūdninkų girios biosferos poligonas.
			2	10E		30	14	12	0,2			50	

Regioninio padalinio administruojamuose miškuose išskirtų reprezentatyvių sklypų sąrašas

Kv.	Skl. Nr.	Plotas, ha	Ard.	Rūšinė sudėtis	Kil-mė	Am-žius	Auk-štis, m	Skers-muo, cm	Skai-su-mas	Au-ga-vietė	Boni-te-tas	Tūris, m3/ha	Projektuojama ūkinė priemonė / 50 maketas
			9	6A4E		100	22	50				10	
	14	8,5	1	9J1B+D,E		85	25	30	0,6	Pd	1A	280	Du Int. po 0,1ha DELB(85) 0,6 sk., Ldp.,Int. 0,1ha EDB(100) 0,7 sk., Ldp.,Rūdninkų girios biosferos poligonas.,Int. 0,1ha BE(85) 0,8 sk., Ldp
125													
	13	11,1	1	9J1B		65	24	24	0,8	Pdn	1A	360	Rūdninkų girios biosferos poligonas.,Int. 0,1ha EJBD(65) 0,7 sk., Ldp.,Int. 0,05ha aikštė
			2	10E		40	12	12	0,1			20	
	14	1,3	1	6B2J2E		65	27	26	0,8	Lcl	1A	290	Rūdninkų girios biosferos poligonas.,Int. 0,1ha JB(65) 0,7 sk
			2	10E+L		55	16	16	0,2			60	
	15	3,1	1	8J2B+E		10	10	10	0,8	Udp	1A	90	Int. 0,1ha BJ(10) 0,9 sk,Rūdninkų girios biosferos poligonas.
			9	10J		85	26	34				3	
	16	0,5	1	10B		25	17	14	0,8	Lcl	1	160	Rūdninkų girios biosferos poligonas.
			2	10E	K	23	11	12	0,1			20	
	17	0,4	1	9B1J		20	15	12	0,8	Pdn	1A	130	Rūdninkų girios biosferos poligonas.
	18	4	1	7J3B		20	16	14	0,8	Pdn	1A	190	Rūdninkų girios biosferos poligonas.
	19	0,8	1	7B3J		20	14	10	0,8	Pdn	1	130	Rūdninkų girios biosferos poligonas.
126													
	2	0,3	1	8E1E1B		60	25	26	0,6	Lbl	1	360	Int. 0,05ha EP(25) 0,8 sk,Rūdninkų girios biosferos poligonas.
	3	0,9	1	5J4B1E+U,L		5	3	4	0,7	Ucl	1	10	Rūdninkų girios biosferos poligonas.
			9	6J2B2L		70	20	20				3	
	4	0,4	1	8E2B		55	21	22	0,6	Lbl	2	240	Rūdninkų girios biosferos poligonas.
	12	1,5	1	7J3B+E	K	13	9	10	0,6	Udp	1	60	Rūdninkų girios biosferos poligonas.
			9	8J2B		80	20	26				10	
	14	1,2	1	6J2B2E		60	21	26	0,5	Udp	1	160	Rūdninkų girios biosferos poligonas.
			2	8E2L		40	14	14	0,1			30	
	24	0,6	1	7J3B+E		65	22	22	0,5	Ucl	1	190	Rūdninkų girios biosferos poligonas.
	25	0,6	1	8B2E		60	26	22	0,6	Lbl	1A	210	Rūdninkų girios biosferos poligonas.
			2	10E		40	14	12	0,1			25	
	26	0,7	1	6B1J3E		60	27	24	0,6	Lbl	1A	220	Rūdninkų girios biosferos poligonas.
	27	0,8	1	9B1E+J	K	5	3	4	0,7	Lcl	1	10	Rūdninkų girios biosferos poligonas.,Int. 0,05ha J(5) 0,5 sk., Ucl.
	36	2	1	9J1B		65	24	24	0,5	Udp	1A	230	Rūdninkų girios biosferos poligonas.
127													
	5	3,4	1	6J3B1E		40	21	16	0,8	Pdn	1A	290	Du Int. po 0,1ha BJ(40) 0,8 sk,Rūdninkų girios biosferos poligonas.,Du Int. po 0,1ha E(40) 0,8 sk
			2	10E	K	40	8	10	0,1			10	
	6	7,9	1	9J1B		55	24	24	0,8	Pdn	1A	350	Rūdninkų girios biosferos poligonas.
			2	10E		55	16	14	0,1			30	
	8	1,1	1	6B3J1E		35	19	14	0,8	Pdn	1	200	Rūdninkų girios biosferos poligonas.,Int. 0,1ha E(50) 0,7 sk., Lcl.
	9	0,8	1	8J1B1E		50	22	22	0,7	Pd	1A	260	Rūdninkų girios biosferos poligonas.
	10	1,7	1	7E3B+J	K	50	19	16	0,8	Pcn	2	310	Rūdninkų girios biosferos poligonas.
	11	1,3	1	9J1B		5	3	4	0,6	Uds	1	5	Rūdninkų girios biosferos poligonas.
			9	10J		80	24	30				5	
	12	2,1	1	8J2B		10	10	10	0,8	Pdn	1A	90	Rūdninkų girios biosferos poligonas.

Regioninio padalinio administruojamuose miškuose išskirtų reprezentatyvių sklypų sąrašas

Kv.	Skl. Nr.	Plotas, ha	Ard.	Rūšinė sudėtis	Kilmė	Amžius	Aukštis, m	Skersmuo, cm	Skalsumas	Augavietė	Bonitetas	Tūris, m3/ha	Projektuojama ūkinė priemonė / 50 maketas
			9	10J		80	25	30				5	
	13	1,3	1	4B3D2J1U		4	1,5	2	0,6	Lcl	2	5	Želd.priežiūra / Rūdninkų girios biosferos poligonas.
			9	10D		65	28	44				5	
	14	0,7	1	6D3B1L+J		10	10	8	0,8	Udl	1A	80	Rūdninkų girios biosferos poligonas.
	15	1,9	1	7J2J1B		20	14	12	0,6	Pdn	1A	140	Rūdninkų girios biosferos poligonas.
			9	10J		80	25	30				5	
	16	3	1	10J+B,E		40	21	16	0,8	Pd	1A	290	Rūdninkų girios biosferos poligonas.
	17	1,1	1	7J2B1E		25	17	14	0,7	Pdn	1A	170	Rūdninkų girios biosferos poligonas.
	18	1	1	10B+D,E		20	13	8	0,9	Ucl	1	130	Rūdninkų girios biosferos poligonas.
	19	0,3	1	10J		55	24	22	0,7	Pdn	1A	310	Rūdninkų girios biosferos poligonas.
			2	10E		30	10	10	0,2			35	
128													
	1	3,3	1	6J3B1E		30	17	14	0,7	Pdn	1	170	Rūdninkų girios biosferos poligonas. Int. 0,1ha E(30) 0,8 sk.Int. 0,1ha EJ(50) 0,7 sk
	2	0,8	1	10E+J,B		30	14	14	0,5	Pdn	1	130	Rūdninkų girios biosferos poligonas.
	3	0,5	1	9B1E+J		20	13	10	0,7	Pcn	1	90	Rūdninkų girios biosferos poligonas.
	4	2,4	1	7E1E2B		35	12	12	0,7	Pcn	3	150	Rūdninkų girios biosferos poligonas.
	5	1,2	1	7E2E1B		35	10	10	0,4	Pcn	4	80	Rūdninkų girios biosferos poligonas.
			9	10P		130	18	26				5	
	6	2,1	1	8B2E+J		25	14	12	0,7	Pcn	2	100	Rūdninkų girios biosferos poligonas.
	7	0,8	5	10B		10	2	4		Pcn			Želimas / Rūdninkų girios biosferos poligonas.
			9	Miško aikštė 10E		45	12	16				3	
	8	2,1	1	10E+B,J		25	12	12	0,7	Pcn	1	150	Rūdninkų girios biosferos poligonas.
	9	0,6	1	8E2B		35	14	12	0,8	Pcn	2	210	Rūdninkų girios biosferos poligonas.
	10	2,4	1	7B3E		35	18	16	0,6	Pcn	1	120	Int. 0,15ha BE(25) 0,8 sk,Rūdninkų girios biosferos poligonas.
			2	10E	K	30	11	10	0,2			40	
	11	1,6	1	10B+E,D		25	14	10	0,9	Pcn	2	140	Rūdninkų girios biosferos poligonas.
	12	0,7	1	10E+B		25	13	10	0,8	Lcl	1	200	Rūdninkų girios biosferos poligonas.
	13	1,2	1	6E3P1B		100	24	26	0,5	Pbn	3	230	Rūdninkų girios biosferos poligonas.
	14	3,3	1	7E3B		25	13	12	0,7	Pcn	1	160	Rūdninkų girios biosferos poligonas.
	15	1,5	1	4P3E2B1J		130	25	36	0,4	Pcn	3	160	Rūdninkų girios biosferos poligonas.
			2	10E		45	12	10	0,1			20	
	16	0,2	1	9E1B+J		45	22	22	0,7	Pcn	1	290	Rūdninkų girios biosferos poligonas.
	17	0,4	1	7B2E1J		45	15	16	0,5	Pcn	3	80	Rūdninkų girios biosferos poligonas.
			2	10E		45	10	10	0,1			15	
	18	0,5	1	8B2E		20	13	10	0,7	Pcn	1	100	Rūdninkų girios biosferos poligonas.
	19	0,9	1	8B2E		20	13	10	0,8	Pcn	1	110	Rūdninkų girios biosferos poligonas. Int. 0,1ha B(10) 0,3 sk
	20	0,5	1	8E2B		25	11	12	0,7	Pcn	2	140	Rūdninkų girios biosferos poligonas.
	21	1,3	1	8E2B		25	13	12	0,7	Pcn	1	160	Int. 0,1ha B(20) 0,6 sk,Rūdninkų girios biosferos poligonas.
	22	0,5	1	7E1A2B	K	30	14	16	0,4	Ncl	1	90	Rūdninkų girios biosferos poligonas.
	23	0,4	1	10E	K	30	18	16	0,8	Lcl	1A	280	Rūdninkų girios biosferos poligonas.
	24	0,8	1	5E5B		35	14	14	0,7	Pcn	2	160	Rūdninkų girios biosferos poligonas.
	25	1,7	1	8B2E		20	13	10	0,8	Pdn	1	100	Rūdninkų girios biosferos poligonas.

Regioninio padalinio administruojamuose miškuose išskirtų reprezentatyvių sklypų sąrašas

Kv.	Skl. Nr.	Plotas, ha	Ard.	Rūšinė sudėtis	Kilmė	Amžius	Aukštis, m	Skersmuo, cm	Skalsumas	Augavietė	Bonitetas	Tūris, m3/ha	Projektuojama ūkinė priemonė / 50 maketas
	26	0,8	1	7B3E		20	12	10	0,7	Pcn	1	80	Rūdninkų girios biosferos poligonas.
	27	0,8	1	8E2B		25	11	10	0,7	Pcn	2	140	Rūdninkų girios biosferos poligonas.
	28	0,8	1	7E3B		25	13	14	0,7	Pcn	1	160	Rūdninkų girios biosferos poligonas.,Int. 0,05ha BE(20) 0,5 sk
	29	0,7	1	8B2E		20	12	12	0,4	Pcn	1	45	Rūdninkų girios biosferos poligonas.
	30	1,9	1	10B		25	15	12	0,8	Pcn	1	140	Rūdninkų girios biosferos poligonas.
	02	Girios girininkija											
4													
	1	2,7	1	7P2E1E+B,J		115	24	34	0,3	Pcn	3	110	
			2	10E		30	9	10	0,1			15	
	2	18,9	1	5E4E1B		25	8	10	0,6	Pcn	3	110	Int.0,2 ha J(80)E(50) 0,6 sk.
			9	7P2E1J		115	23	34				40	
13													
	1	0,3	1	8E2B+A,J	K	6	1,5	2	0,8	Lcl	1	5	Želd.priežiūra / Rūdninkų girios biosferos poligonas.,2018m. Želdinių (želėlių) priežiūra.,2016m. Želdinių (želėlių) priežiūra.
	2	0,9	1	10B+E		70	28	26	0,8	Lcl	1A	320	Rūdninkų girios biosferos poligonas.
			2	10E		60	12	12	0,1			20	
	3	6,4	1	8J2B+E		65	26	26	0,9	Uds	1A	440	Rūdninkų girios biosferos poligonas.,Int. 0,1 ha BE(60) 0,8 sk, Lcp.
	4	4,5	1	10J+B,J,E		65	26	28	0,8	Uds	1A	390	Rūdninkų girios biosferos poligonas.
	5	7,4	1	10J+B,E		95	27	32	0,7	Pd	1A	350	Nr: 732611.,Rūdninkų girios biosferos poligonas.
	6	1,5	1	9B1E+J		70	28	24	0,7	Lcl	1A	280	Rūdninkų girios biosferos poligonas.
			2	10EL		60	17	16	0,1			30	
	7	1,6	1	9J1J+B		40	22	18	0,6	Pd	1A	320	Int, 0,1 ha retmė.,Rūdninkų girios biosferos poligonas.
	8	1	1	10J+B		40	19	18	0,8	Pd	1	250	Rūdninkų girios biosferos poligonas.
			9	10J		90	23	26				10	
	9	0,4	1	9J1B		7	6	4	0,7	Udp	1A	35	Rūdninkų girios biosferos poligonas.
			5	4J3B3D		3	2	2					
			9	8J2B		60	25	26				5	
	10	1	1	9B1E+D		65	27	26	0,7	Lcl	1A	260	Rūdninkų girios biosferos poligonas.
			2	10EL		40	15	16	0,2			50	
	11	0,4	1	10B+E,J		70	27	26	0,3	Lcl	1A	110	Rūdninkų girios biosferos poligonas.
			2	10E		60	17	18	0,2			60	
	12	3	1	9J1B+E		70	26	28	0,8	Uds	1A	390	Rūdninkų girios biosferos poligonas.,Int. 0,2 ha JBE(70) 0,4 sk.
	13	3,5	1	9J1B+E,E		90	26	28	0,8	Pd	1A	380	Rūdninkų girios biosferos poligonas.
	14	0,4	1	9J1B		6	5	4	0,7	Lcl	1A	25	Rūdninkų girios biosferos poligonas.
			5	10B		2	1,5	2					
			9	6J4B		60	25	26				3	
	15	1,4	1	9B1E+J		60	28	26	0,7	Lcl	1A	270	Rūdninkų girios biosferos poligonas.
			2	10E		60	18	18	0,2			70	
	16	0,6	1	8J2B+E		65	26	26	0,8	Uds	1A	400	Rūdninkų girios biosferos poligonas.
			2	10E		40	10	10	0,1			15	
	17	4,8	1	6J2J1E1B+E		100	27	32	0,6	Pd	1A	290	Rūdninkų girios biosferos poligonas.,Nr:732609.
			2	10E		50	15	16	0,1			25	

Regioninio padalinio administruojamuose miškuose išskirtų reprezentatyvių sklypų sąrašas

Kv.	Skl. Nr.	Plotas, ha	Ard.	Rūšinė sudėtis	Kilmė	Amžius	Aukštis, m	Skersmuo, cm	Skalsumas	Augavietė	Bonitetas	Tūris, m3/ha	Projektuojama ūkinė priemonė / 50 maketas
14													
	1	0,8	1	8J2B		110	27	36	0,3	Pd	1A	150	Rūdninkų girios biosferos poligonas.
	2	0,6	1	8E1B1J+D		110	28	36	0,6	Lcl	2	310	Rūdninkų girios biosferos poligonas.
	3	0,9	1	4E3B2J1D+E		100	28	36	0,6	Lcl	2	310	Rūdninkų girios biosferos poligonas.
			2	10E		35	12	10	0,1			20	
	4	1,4	1	9J1B		100	27	32	0,6	Pd	1A	310	Rūdninkų girios biosferos poligonas.
			2	10E		40	10	10	0,1			15	
	5	2,3	1	7J2B1E		110	27	34	0,5	Pd	1A	260	Rūdninkų girios biosferos poligonas.
			2	10E		40	10	10	0,1			15	
	6	11,3	1	9J1B+E		55	23	24	0,6	Uds	1A	320	Int, 0,1 ha E(60) 0,8 sk, Lcs.,Rūdninkų girios biosferos poligonas.
			2	10E		40	10	10	0,1			15	
	7	1,9	1	8J2B+E		65	25	26	0,9	Pd	1A	410	Rūdninkų girios biosferos poligonas.
	8	1,6	1	7B1J2E		60	26	24	0,8	Lcl	1A	280	Rūdninkų girios biosferos poligonas.
			2	10E		50	16	14	0,3			90	
	9	0,5	1	10E+B,J		110	28	36	0,7	Lcs	2	360	Rūdninkų girios biosferos poligonas.
	10	3,3	1	7J2B1E		100	27	32	0,7	Pd	1A	360	Rūdninkų girios biosferos poligonas.
			2	10E		40	10	12	0,1			15	
	11	2,1	1	4J3E3B+L,K,E		60	24	28	0,5	Ucl	1A	220	Int, 0,15 ha EBJ(130) 0,5 sk.,Rūdninkų girios biosferos poligonas.
	12	2,1	1	6J2B2E+E		60	24	26	0,7	Pc	1A	300	Rūdninkų girios biosferos poligonas.
	13	1,9	1	9J1B+E		60	23	24	0,8	Pc	1	330	Rūdninkų girios biosferos poligonas.
	14	3,8	1	8J1B1E+E		100	28	36	0,5	Pd	1A	270	Rūdninkų girios biosferos poligonas.
	15	1,4	1	10J+B		50	20	18	0,9	Pd	1	300	Int, 0,1 ha J(50) 0,3 sk.,Rūdninkų girios biosferos poligonas.
	16	0,2	9	Žuvęs medynas 10J		50	16	16		Pd		2	Želimas / Rūdninkų girios biosferos poligonas.
	17	1	1	10J+B		60	23	24	0,7	Pd	1	290	Rūdninkų girios biosferos poligonas.
	18	0,1	1	4J3E3B		60	24	28	0,5	Ucl	1A	220	Rūdninkų girios biosferos poligonas.
15													
	1	5,3	1	10J+B,E		40	24	22	0,9	Pdn	1A	400	Rūdninkų girios biosferos poligonas.
	2	5,6	1	8J2B+E		90	29	34	0,8	Pdn	1A	440	Rūdninkų girios biosferos poligonas.
			2	10E		40	9	10	0,1			15	
	3	1,5	1	5J3B2E		90	27	28	0,3	Ucs	1A	150	Rūdninkų girios biosferos poligonas.
	4	1,8	1	10B+E,J		30	20	16	0,8	Lcs	1A	200	Int, 0,1 ha J(60) 0,7 sk.,Rūdninkų girios biosferos poligonas.
			2	10E		25	8	8	0,1			15	
	5	2,3	1	7J3B+E		30	19	18	0,7	Ucp	1A	200	Rūdninkų girios biosferos poligonas.
	6	5,3	1	9J1B+E,L		90	28	34	0,5	Pdn	1A	270	Rūdninkų girios biosferos poligonas.
			2	10L		35	12	10	0,1			15	
	7	1,9	1	7J2B1E+L		10	7	6	0,7	Pd	1	40	Rūdninkų girios biosferos poligonas.
			9	10J		90	26	30				10	
	8	2,7	1	7E1B1L1J		15	5	4	0,6	Ucs	2	40	Int, 0,1 ha BLJ(10) 0,6 sk.,Rūdninkų girios biosferos poligonas.
			9	5E3J2B		90	24	26				10	
	9	4	1	7J2B1E		90	29	34	0,7	Pd	1A	400	Rūdninkų girios biosferos poligonas.
			2	10E		70	16	16	0,1			30	
	10	5,3	1	8J2B		110	29	34	0,4	Pd	1A	230	Rūdninkų girios biosferos poligonas.
			2	10E+L		70	16	16	0,1			30	

Regioninio padalinio administruojamuose miškuose išskirtų reprezentatyvių sklypų sąrašas

Kv.	Skl. Nr.	Plotas, ha	Ard.	Rūšinė sudėtis	Kilmė	Amžius	Aukštis, m	Skersmuo, cm	Skalsumas	Augavietė	Bonitetas	Tūris, m3/ha	Projektuojama ūkinė priemonė / 50 maketas
	11	1,5	1	4L3J3E+B,U		10	6	4	0,7	Lcs	1	35	Neugdyti / Int, 0,1 ha E(15) 0,7 sk.,Int, 0,1 EJ(15) 0,8 sk.,Rūdninkų girios biosferos poligonas.
			9	6J2E2B		90	26	30				10	
	12	1,2	1	7J3B+E		80	27	28	0,7	Ucs	1A	360	Rūdninkų girios biosferos poligonas.
16													
	3	0,4	1	10B+J,D,L		25	18	16	1	Lcl	1A	210	Retinimas / Rūdninkų girios biosferos poligonas.
	6	0,2	1	10J+B,E		65	26	28	0,7	Udl	1A	340	Rūdninkų girios biosferos poligonas.
	7	1	1	6B4E+A,D,J		65	27	26	0,8	Lcl	1A	310	Int, 0,1 ha retmė.,Rūdninkų girios biosferos poligonas.
			2	10E		60	16	16	0,1			30	
	8	3,5	1	9J1B+L,E		65	26	26	0,8	Pd	1A	420	Rūdninkų girios biosferos poligonas.
	10	4,9	1	9J1B+E,E		110	27	36	0,5	Pc	1A	240	Nr: 742602;,Rūdninkų girios biosferos poligonas.
			2	8E2E		40	10	10	0,1			20	
	11	3,2	1	9J1B+E		20	14	12	0,9	Pd	1A	170	Neugdyti / Rūdninkų girios biosferos poligonas.
			9	10J		90	27	32				3	
	12	7,1	1	8J2B+E		35	19	20	0,8	Pd	1A	250	Rūdninkų girios biosferos poligonas.
	13	6,7	1	8J2B+E		45	21	22	0,9	Pd	1	320	Rūdninkų girios biosferos poligonas.
	14	2	1	8B1J1E		25	19	18	0,7	Lcp	1A	150	Int, 0,15 ha JB(25) 0,7 sk. Ucl.,Rūdninkų girios biosferos poligonas.,Int, 0,15 ha B(25) 0,4 sk.
17													
	1	2,8	1	5J3J1E1B+B,E		55	23	28	0,7	Pd	1A	310	Int, 0,2 ha E(75) 0,7 sk. Lcl.,Rūdninkų girios biosferos poligonas.
			2	10E		40	8	10	0,1			10	
	3	5,3	1	6J4B+D,P,E		85	26	28	0,4	Uds	1A	220	Rūdninkų girios biosferos poligonas.
			2	7E3EE		40	14	12	0,3			60	
	4	4,4	1	10J+B		60	24	28	0,9	Pd	1A	410	Rūdninkų girios biosferos poligonas.
			2	10E		40	8	8	0,1			10	
	5	11,4	1	9J1B+E		65	26	28	0,8	Pd	1A	410	Rūdninkų girios biosferos poligonas.
			2	10E		40	8	10	0,1			10	
	6	3,3	1	8J1B1E		50	21	24	0,8	Udp	1	280	Rūdninkų girios biosferos poligonas.
	7	3,9	1	7J3B+E		70	25	32	0,5	Udp	1A	240	Rūdninkų girios biosferos poligonas.
			2	10E		30	9	10	0,2			30	
26													
	1	0,8	1	5E3B1J1E		65	26	28	0,7	Lcl	1	340	Rūdninkų girios biosferos poligonas.
	2	1,2	1	8B2E		60	27	24	0,8	Lcl	1A	310	Int, 0,05 ha retmė.,Rūdninkų girios biosferos poligonas.
			2	10E		55	18	16	0,5			160	
	3	2,3	1	7E3B+J,B		60	24	24	0,7	Lcl	2	340	Int, 0,05 ha B(35) 0,6 sk.,Rūdninkų girios biosferos poligonas.,Int, 0,05 ha pašarų aikštelė.
			2	10E		60	17	16	0,3			100	
	4	1,6	1	6B2D2E+J		60	27	24	0,9	Lcl	1A	330	Int, 0,1 ha D(60) 0,8 sk.,Rūdninkų girios biosferos poligonas.
			2	10E		55	18	16	0,4			130	
	5	0,3	1	5J4B1E		70	26	28	0,7	Ldp	1A	350	Rūdninkų girios biosferos poligonas.
			2	10E		40	16	14	0,2			60	
	6	2,3	1	8B2J+E		25	15	12	0,9	Ucl	1	150	Rūdninkų girios biosferos poligonas.

Regioninio padalinio administruojamuose miškuose išskirtų reprezentatyvių sklypų sąrašas

Kv.	Skl. Nr.	Plotas, ha	Ard.	Rūšinė sudėtis	Kilmė	Amžius	Aukštis, m	Skersmuo, cm	Skalsumas	Augavietė	Bonitetas	Tūris, m3/ha	Projektuojama ūkinė priemonė / 50 maketas
	7	3	1	10J+B,E		60	26	26	1	Pd	1A	470	Rūdninkų girios biosferos poligonas.
	8	0,4	1	8E2B+J		60	23	24	0,8	Lcl	2	360	Rūdninkų girios biosferos poligonas.
	9	10,4	1	10J+B,E,J		55	24	24	0,9	Pd	1A	390	Rūdninkų girios biosferos poligonas.
	10	2,4	1	9J1B		25	19	16	0,9	Pd	1A	270	Rūdninkų girios biosferos poligonas.
	11	2,4	1	10J+B,E		35	23	20	1	Uds	1A	420	Rūdninkų girios biosferos poligonas.
	12	0,2	1	6J4J+B,B,E		110	28	40	0,6	Pd	1A	310	Rūdninkų girios biosferos poligonas.
	13	2,6	1	10J+E		40	21	18	1	Udp	1A	360	Rūdninkų girios biosferos poligonas.
	14	1,1	1	7J3B+E,J		90	27	34	0,6	Pd	1A	300	Rūdninkų girios biosferos poligonas.
			2	10E		50	12	12	0,1			20	
	15	4,2	1	7J2J1B+E		90	27	34	0,6	Pd	1A	310	Rūdninkų girios biosferos poligonas.
			2	10E		70	15	16	0,1			25	
	16	0,9	1	9J1E+B		35	19	18	0,8	Udp	1A	240	Rūdninkų girios biosferos poligonas.
	17	1,4	1	8J2B+E		25	18	16	0,7	Pd	1A	190	Rūdninkų girios biosferos poligonas.
	18	0,6	1	8B2J+E		25	16	14	0,7	Ucp	1	130	Rūdninkų girios biosferos poligonas.
	19	1,2	1	9J1E		15	12	10	0,7	Uds	1A	100	Rūdninkų girios biosferos poligonas.
			9	10J		100	25	28				2	
27													
	1	0,2	1	7E3J		65	22	24	0,7	Ucl	3	300	Rūdninkų girios biosferos poligonas.
	2	1,5	1	5B1J3E1E		25	16	12	0,6	Lcl	1	120	Int. 0,1 ha J(25) 0,7 sk., Pd.,Int. 0,05 ha DE(65) 0,7 sk.,Int. 0,05 ha E(35) 0,8 sk.,Rūdninkų girios biosferos poligonas.
			9	6E1E3D		65	24	26				10	
	3	0,5	1	5E2E2P1B		130	27	30	0,6	Lbl	3	300	Rūdninkų girios biosferos poligonas.
	4	0,6	1	6E3P1B		15	1	0	0,4	Ncl	2	5	Rūdninkų girios biosferos poligonas.
			9	7E3P		100	27	28				70	
	5	0,4	1	8B2E+D,J		85	28	28	0,3	Lcl	1A	110	Rūdninkų girios biosferos poligonas.
	6	0,6	1	6B4J+E		75	23	24	0,7	Pc	1	210	Int. 0,1 ha retmė.,Rūdninkų girios biosferos poligonas.
	7	1,2	1	8B1J1E+D,L,J,E		25	16	12	0,8	Lcl	1	150	Int. 0,15 ha E(45)BJ(25) 0,7 sk., Ucl.,Int. 0,15 ha BJ(25) 0,8 sk., Pd.,Rūdninkų girios biosferos poligonas.,Int. 0,05 ha retmė, Ucl.
			5	10L		5	2	2					
			9	8J2E		110	27	40				3	
	8	0,8	1	6E4B+P		35	14	14	0,7	Lcl	2	180	Rūdninkų girios biosferos poligonas.
			9	7P2E1A		100	28	38				10	
	9	0,4	1	5E2P3B+Bl,E,A		15	3	4	0,7	Ncl	3	30	Int. 0,07 ha EP(20) 0,7 sk.,Rūdninkų girios biosferos poligonas.
			9	6P4E		120	29	38				10	
	10	1,5	1	5E1E1E2P1B		65	21	20	0,6	Lcl	3	280	Rūdninkų girios biosferos poligonas.,Int. 0,1 ha retmė.,II -o pasaulinio karo partizanų žeminės.
	11	0,4	1	9B1E+D,P		85	29	30	0,7	Lcl	1A	290	Rūdninkų girios biosferos poligonas.
			2	10E		60	18	18	0,2			70	
	12	0,8	1	9J1B+E		85	27	30	0,8	Pd	1A	410	Rūdninkų girios biosferos poligonas.
			2	10E		30	5	6	0,2			10	
	13	0,6	1	4J3J2J1B+E		120	27	44	0,4	Pd	1A	180	Rūdninkų girios biosferos poligonas.
			2	10E		45	16	18	0,1			30	
	14	0,9	1	6B2J1E1E+J,U,L		65	27	26	0,7	Udp	1A	260	Int. 0,05 ha retmė.,Int. 0,05 ha D(5) 0,8 sk.,Int. 0,1 ha E(75)E(100) 0,7 sk., Lcp.,Rūdninkų girios biosferos poligonas.

Regioninio padalinio administruojamuose miškuose išskirtų reprezentatyvių sklypų sąrašas

Kv.	Skl. Nr.	Plotas, ha	Ard.	Rūšinė sudėtis	Kil-mė	Am-žius	Auk-štis, m	Skers-muo, cm	Skai-su-mas	Au-ga-vietė	Boni-te-tas	Tūris, m3/ha	Projektuojama ūkinė priemonė / 50 maketas
	15	2,8	1	8J2B+E		70	27	28	0,9	Pd	1A	470	Int. 0,1 ha BJ(70) 0,8 sk., Lcl.,Rūdninkų girios biosferos poligonas.,Int. 0,03 ha aikštė.,Int. 0,1 ha retmė.
			2	10E		35	9	10	0,1			15	
	16	0,7	1	9J1B		90	29	32	0,8	Pd	1A	460	Rūdninkų girios biosferos poligonas.
			2	10E		35	8	8	0,1			15	
	17	1,1	1	7J2B1E		25	15	14	0,9	Pd	1	180	Rūdninkų girios biosferos poligonas.
	18	0,2	1	9J1J+E,E		35	20	20	0,8	Pd	1A	270	Rūdninkų girios biosferos poligonas.
	19	0,8	1	8J2B+E,E		25	16	14	0,9	Pd	1A	210	Int. 0,1 ha J(80) 0,6 sk.,Rūdninkų girios biosferos poligonas.
			9	9J1J		80	25	34				20	
	20	1	1	9J1J+B,E,J		100	26	38	0,6	Pd	1A	290	Rūdninkų girios biosferos poligonas.,Nr. 732604
	21	1,9	1	8B1J1E+D		25	17	12	0,8	Lcl	1	160	Int. 0,05 ha E(35) 0,7 sk.,Int. 0,1 ha EB(25) 0,8 sk., Ncl.,Rūdninkų girios biosferos poligonas.
	22	0,8	1	7E1E2B+E	K	22	8	8	0,8	Lbl	2	100	Rūdninkų girios biosferos poligonas.
			5	10B		5	3	2					
	23	0,3	1	8E2E		50	17	18	0,8	Lbl	3	270	Rūdninkų girios biosferos poligonas.
	24	0,8	1	9E1B+B	K	22	8	8	0,8	Nbl	2	100	Int. 0,05 ha aikštė.,Int. 0,2 ha E(22) 0,5 sk.,Rūdninkų girios biosferos poligonas.
	25	0,4	1	9B1E+D,J		65	26	22	0,5	Lcl	1A	180	Rūdninkų girios biosferos poligonas.
			2	10E		50	15	14	0,6			170	
	26	0,3	1	8E1E1B+J,L		30	14	14	0,8	Lcl	1	220	Rūdninkų girios biosferos poligonas.
	27	0,6	1	9J1E+E,B		15	8	8	0,7	Pd	2	60	Rūdninkų girios biosferos poligonas.
			9	7J2B1E		100	25	30				70	
	28	2,5	1	6J1J1B1E1E+J,E		110	26	40	0,4	Pd	1A	180	Rūdninkų girios biosferos poligonas.,Int. 0,2 ha J(50)JE(100) 0,6 sk.,Nr. 732604
	29	1,8	1	9J1B		65	26	28	0,6	Pd	1A	390	Rūdninkų girios biosferos poligonas.
			2	10E		45	11	12	0,1			20	
	30	0,5	1	10J+B		65	26	28	0,8	Pd	1A	390	Nr. 732605,Rūdninkų girios biosferos poligonas.
			2	10E		45	11	12	0,1			20	
	31	2,8	1	3J1J1J1B2E1E1P		110	26	36	0,4	Pc	1A	170	Nr. 732605,Rūdninkų girios biosferos poligonas.
	32	0,6	1	4E1E4P1B+J,J		90	20	20	0,4	Pc	4	170	Nr. 732605,Rūdninkų girios biosferos poligonas.
	33	2,8	1	5J1J1B2E1E+P		100	26	36	0,4	Pc	1A	180	Nr. 732605,Rūdninkų girios biosferos poligonas.
			2	9E1J		45	10	10	0,1			20	
	34	2,2	1	9J1B		85	28	32	0,8	Pd	1A	440	Rūdninkų girios biosferos poligonas.
			2	10E		45	11	12	0,1			20	
	35	1,8	1	7J2B1E		100	27	34	0,5	Pd	1A	220	Rūdninkų girios biosferos poligonas.
28													
	1	0,2	1	9E1B+J		55	20	18	0,8	Lcl	3	320	Rūdninkų girios biosferos poligonas.
	2	1,1	1	7J3B+E		60	21	20	0,9	Pc	1	320	Rūdninkų girios biosferos poligonas.
	3	0,4	1	9E1B		60	22	24	0,7	Lcl	2	290	Rūdninkų girios biosferos poligonas.
	4	3,3	1	7J2B1E+E		65	23	22	1	Pc	1	400	Rūdninkų girios biosferos poligonas.,Int. 0,05 ha E(85) 0,7 sk, Lcl.,Int. 0,2 ha EB(65) 0,9 sk, Lcl.
	5	3,4	1	9J1B+E		100	27	36	0,8	Pd	1A	380	Rūdninkų girios biosferos poligonas.
			2	10E		80	15	14	0,1			30	
	6	2,4	1	9J1B+E,E		60	24	24	0,9	Ucl	1A	390	Int. 0,1 ha J(60) 0,6 sk.,Rūdninkų girios

Regioninio padalinio administruojamuose miškuose išskirtų reprezentatyvių sklypų sąrašas

Kv.	Skl. Nr.	Plotas, ha	Ard.	Rūšinė sudėtis	Kilmė	Amžius	Aukštis, m	Skersmuo, cm	Skalsumas	Augavietė	Bonitetas	Tūris, m3/ha	Projektuojama ūkinė priemonė / 50 maketas
													biosferos poligonas.
	7	2,6	1	10J		60	26	24	1	Pd	1A	500	Rūdninkų girios biosferos poligonas.
	8	4,9	1	10J+B,E		65	24	24	0,9	Pd	1A	390	Rūdninkų girios biosferos poligonas.
	9	2,8	1	7J2J1B+E		55	23	24	0,8	Ucl	1A	340	Int, 0,05 ha J(80) 0,7 sk.,Rūdninkų girios biosferos poligonas.,Int, 0,1 ha J(80) 0,7 sk.,Int, 0,1 ha J(55) 0,6 sk.
	10	4,1	1	6B3J1E		65	26	26	0,7	Ucl	1A	240	Rūdninkų girios biosferos poligonas.
	11	0,8	1	7J2B1E		100	27	34	0,5	Ucl	1A	260	Rūdninkų girios biosferos poligonas.,Nr:732606.
			2	10E		60	18	18	0,3			100	
	12	0,5	1	5E2E1E1B1J		90	24	26	0,5	Ucl	3	220	Rūdninkų girios biosferos poligonas.,Nr:732606.
	13	4,4	1	9J1E+B		105	26	36	0,6	Pd	1A	270	Rūdninkų girios biosferos poligonas.
			2	10E		60	14	14	0,1			25	
	14	0,6	1	4E2E1E2J1B+J,B		90	23	24	0,6	Lcl	3	280	Rūdninkų girios biosferos poligonas.,Nr:732607.
	15	0,7	1	10J+B,E		55	23	22	0,9	Pd	1A	370	Rūdninkų girios biosferos poligonas.
	16	1,2	1	8J2B+E		65	25	24	0,9	Pd	1A	420	Rūdninkų girios biosferos poligonas.
	17	2,2	1	8J2B+E,D		90	27	32	0,5	Pd	1A	280	Rūdninkų girios biosferos poligonas.
			2	10E		60	13	14	0,2			50	
	18	0,8	1	5E2E1E1B1J+B		90	20	22	0,5	Pcn	4	190	Nr:732607.,Rūdninkų girios biosferos poligonas.,Int, 0,15 ha E(60) 0,4 sk.
	19	0,9	1	8J1J1E+B		100	27	36	0,7	Pd	1A	350	Rūdninkų girios biosferos poligonas.
29													
	1	8,5	1	8J2B+E,D		95	27	28	0,8	Uds	1A	400	Rūdninkų girios biosferos poligonas.,Int, 0,1 ha BJE(75) 0,8 sk, Ldp.,Int, 0,1 ha DEB(70) 0,7 sk, Ldp.,Int, 0,05 BE(75) 0,4 sk.
	2	0,5	1	7E2E1D+B		70	22	22	0,4	Lcs	3	180	Rūdninkų girios biosferos poligonas.
	3	0,3	1	9D1B+E		10	5	4	0,9	Uds	2	30	Rūdninkų girios biosferos poligonas.
			9	10E		70	20	20				2	
	4	0,8	1	4B3J2D1E+E		70	27	26	0,7	Uds	1A	260	Rūdninkų girios biosferos poligonas.
	5	0,5	1	7E2E1B+D		70	23	24	0,7	Lcl	3	320	Rūdninkų girios biosferos poligonas.
	6	0,6	1	5E2E1L1B1J		70	21	20	0,4	Ucl	3	180	Rūdninkų girios biosferos poligonas.
	7	0,2	1	6E2E2D+B		5	1	0	0,7	Lcl	1	5	Želd.priežiūra / Rūdninkų girios biosferos poligonas.
			9	6E4B		80	23	26				3	
	8	0,8	1	6E3B1J		70	20	22	0,4	Lcl	3	170	Rūdninkų girios biosferos poligonas.
	9	8,5	1	9J1B+E		95	27	36	0,7	Uds	1A	370	Rūdninkų girios biosferos poligonas.
			2	10E		40	14	14	0,1			25	
	10	12,8	1	9J1B+E		85	27	30	0,8	Udp	1A	410	Rūdninkų girios biosferos poligonas.
	11	1,3	1	9J1B+E		95	26	34	0,7	Udp	1A	360	Rūdninkų girios biosferos poligonas.
			2	10E		65	16	16	0,1			30	
	12	1	1	6J1J2B1E		100	27	30	0,6	Udp	1A	310	Rūdninkų girios biosferos poligonas.
			2	10E		60	16	16	0,1			30	
	13	1,3	1	10J+B,E		65	26	24	0,9	Uds	1A	450	Rūdninkų girios biosferos poligonas.
	14	1	1	3E2E1E2B2J+P		130	25	32	0,4	Ubl	3	180	Rūdninkų girios biosferos poligonas.
30													
	1	2,7	1	4J2J2B2E		110	28	38	0,4	Pd	1A	210	Rūdninkų girios biosferos poligonas.
			2	10E		80	18	20	0,1			35	
	2	5,6	1	9J1B+E		45	22	20	0,9	Pd	1A	340	Rūdninkų girios biosferos poligonas.
	3	3,5	1	5J1J2B2E		90	27	32	0,6	Pd	1A	310	Nr:732610.,Rūdninkų girios biosferos

Regioninio padalinio administruojamuose miškuose išskirtų reprezentatyvių sklypų sąrašas

Kv.	Skl. Nr.	Plotas, ha	Ard.	Rūšinė sudėtis	Kilmė	Amžius	Aukštis, m	Skersmuo, cm	Skalsumas	Augavietė	Bonitetas	Tūris, m3/ha	Projektuojama ūkinė priemonė / 50 maketas
													poligonas.
			2	10E		70	18	18	0,1			35	
	4	8	1	3E2E3J2B+P		100	24	28	0,4	Ucl	3	200	Rūdninkų girios biosferos poligonas.,Nr:732610.
	5	2,2	1	8J2B+E		50	24	24	0,9	Pd	1A	390	Int, 0,15 ha E(60) 0,7 sk, Ldp.,Rūdninkų girios biosferos poligonas.
			2	10E		50	14	14	0,2			50	
	6	1	1	5J2J2B1E+E		70	26	28	0,8	Udp	1A	400	Rūdninkų girios biosferos poligonas.
	7	3,4	1	5J2E2E1B+P		110	27	34	0,3	Ucl	1A	150	Nr:732610.,Rūdninkų girios biosferos poligonas.
	8	7,5	1	9J1E+B		50	24	24	0,9	Pd	1A	390	Rūdninkų girios biosferos poligonas.
	9	1,7	1	6B2J2E		35	17	14	0,8	Ucp	2	150	Rūdninkų girios biosferos poligonas.
	10	0,7	1	7J1B2E		45	23	22	0,9	Ucp	1A	330	Rūdninkų girios biosferos poligonas.
	11	0,7	1	6E3J1B		50	20	20	0,9	Ucl	2	360	Rūdninkų girios biosferos poligonas.
31													
	1	3,4	1	5J4E1B+E,L		110	27	32	0,4	Ucs	1A	190	Rūdninkų girios biosferos poligonas.
			2	10E		35	9	10	0,1			15	
	2	1,3	1	10E+B,J		60	26	26	0,8	Lcl	1	410	Du Int, po 0,15 ha retmė.,Rūdninkų girios biosferos poligonas.
	3	0,5	5	6B4J+D		15	8	10		Lcl			Rūdninkų girios biosferos poligonas.
			9	Miško laukymė 5B3J2DE		40	19	18				10	
	4	1,4	1	9E1B+J		50	20	20	0,9	Lcl	2	340	Rūdninkų girios biosferos poligonas.
	5	3,1	1	7J2E1B		80	27	30	0,8	Pdn	1A	420	Rūdninkų girios biosferos poligonas.
			2	10E+L		60	15	16	0,1			25	
	6	1,4	1	9J1B+L		80	27	30	0,6	Pd	1A	310	Rūdninkų girios biosferos poligonas.
	7	0,6	1	6J2E2B+E		110	27	34	0,7	Ucs	1A	360	Rūdninkų girios biosferos poligonas.
	8	0,4	1	7J2E1B		25	18	16	0,7	Ucl	1A	180	Rūdninkų girios biosferos poligonas.
	9	0,6	1	9J1B+E		45	21	20	0,9	Uds	1	320	Rūdninkų girios biosferos poligonas.
	10	0,8	1	8E2B+J		50	22	22	0,7	Lcs	1	290	Rūdninkų girios biosferos poligonas.
	11	0,4	1	8E1J1B		70	25	26	0,7	Lcs	2	330	Int, 0,05 ha BJ(50) 0,7 sk.,Rūdninkų girios biosferos poligonas.
	12	1,8	1	8B2E+J,D		25	15	12	0,9	Lcl	1	140	Du Int, po 0,1 ha EB(35) 0,8 sk.,Rūdninkų girios biosferos poligonas.
	13	8	1	5J2E2E1B		110	28	34	0,4	Udp	1A	210	Rūdninkų girios biosferos poligonas.
	14	5	1	9J1B+E		45	24	24	0,9	Uds	1A	390	Rūdninkų girios biosferos poligonas.
	15	4	1	10J+B		50	25	26	0,8	Uds	1A	370	Rūdninkų girios biosferos poligonas.
	16	3	1	5B3E1D1J		80	29	28	0,7	Ucl	1A	280	Rūdninkų girios biosferos poligonas.
			2	10E		60	15	14	0,2			60	
	17	2	1	5J3E2B+E		110	27	34	0,5	Ucs	1A	280	Nr:742603;,Rūdninkų girios biosferos poligonas.,Trys Int, po 0,1 ha retmė.
			2	10E		50	14	14	0,1			20	
	18	0,2	1	7E3E+B,D		120	28	34	0,7	Ucl	2	360	Rūdninkų girios biosferos poligonas.
	19	0,2	1	6E2B1D1J		20	2	2	0,8	Ucl	4	10	Medynas iš pomiškio.,Rūdninkų girios biosferos poligonas.
			9	10E		120	28	32				2	
32													
	1	0,4	1	7J2J1E		80	24	28	0,4	Pd	1	180	Rūdninkų girios biosferos poligonas.
	2	5,5	1	6J3E1J+B,L		80	24	28	0,4	Pd	1	170	Int, 0,2 ha EJ(130) 0,4 sk, Ldp.,Nr: 742605.,Rūdninkų girios biosferos poligonas.
			2	7E3L		40	15	14	0,1			30	

Regioninio padalinio administruojamuose miškuose išskirtų reprezentatyvių sklypų sąrašas

Kv.	Skl. Nr.	Plotas, ha	Ard.	Rūšinė sudėtis	Kilmė	Amžius	Aukštis, m	Skersmuo, cm	Skalsumas	Augavietė	Bonitetas	Tūris, m3/ha	Projektuojama ūkinė priemonė / 50 maketas
	3	0,2	1	7J2J1E+E		80	24	28	0,4	Pd	1	180	Rūdninkų girios biosferos poligonas.
	4	9,5	1	8J2J+B		50	24	26	0,9	Pdn	1A	400	Rūdninkų girios biosferos poligonas.
	5	2,3	1	7J3B+E,D		110	26	34	0,4	Pdn	1A	210	Rūdninkų girios biosferos poligonas.
			2	10E		60	12	14	0,2			40	
	6	1,9	1	9J1B+L,E		35	21	20	0,8	Pdn	1A	280	Rūdninkų girios biosferos poligonas.
	7	1,5	1	8J1B1E		50	18	20	0,7	Pd	2	190	Int, 0,1 ha pelkė.,Rūdninkų girios biosferos poligonas.
			9	10J		100	28	34				5	
	8	0,7	1	8J2E+B		50	19	20	0,6	Uds	2	180	Rūdninkų girios biosferos poligonas.
	9	2,5	1	4E2E4J		70	22	24	0,7	Ucs	3	300	Rūdninkų girios biosferos poligonas.,Nr:742604;
	10	1,1	1	10J		50	21	20	0,7	Pd	1	250	Rūdninkų girios biosferos poligonas.
	11	1	1	7E2B1J	K	40	18	18	0,6	Ubl	2	280	Int, 0,05 ha EB(90) 0,6 sk.,Rūdninkų girios biosferos poligonas.
			9	7E3B		90	25	26				10	
	12	0,9	1	3E2E3D1B1J+E		120	27	30	0,7	Ucl	3	360	Rūdninkų girios biosferos poligonas.
	13	3,4	1	9J1B		60	23	24	0,8	Pd	1	330	Rūdninkų girios biosferos poligonas.
			2	10E		45	10	10	0,1			15	
	14	4,3	1	9J1B		70	26	30	0,8	Pdn	1A	390	Int, 0,1 ha retmė, Pd.,Rūdninkų girios biosferos poligonas.
			2	6E4L		40	12	14	0,1			20	
	15	1,4	1	5B2D2J1E		65	25	36	0,8	Pdn	1A	280	Rūdninkų girios biosferos poligonas.
			2	10E		40	14	14	0,2			50	
	16	0,8	1	6J4B+E,L		90	26	30	0,5	Pdn	1A	250	Rūdninkų girios biosferos poligonas.
			2	8E2L		65	15	16	0,2			50	
47													
	1	1,3	1	7J2B1E		25	15	14	0,8	Ucl	1	170	Neugdyti / Rūdninkų girios biosferos poligonas.
	2	1,2	1	7J2B1E		95	27	30	0,8	Uds	1A	400	Rūdninkų girios biosferos poligonas.
			2	10E		40	12	12	0,1			20	
	3	1,1	1	6J3B1E		105	27	32	0,7	Pd	1A	350	Int, 0,05 ha retmė.,Int, 0,05 ha J(105) 0,5 sk.,Rūdninkų girios biosferos poligonas.
			2	10E		40	12	12	0,1			20	
	4	3,6	1	6J2E2B		95	27	32	0,7	Pd	1A	350	Rūdninkų girios biosferos poligonas.
	5	0,4	1	7J2E1B		90	27	32	0,8	Pd	1A	400	Rūdninkų girios biosferos poligonas.,Nr:732509.
	6	0,6	1	8E2J+P,B		140	26	32	0,5	Ucl	3	240	Nr:732509.,Rūdninkų girios biosferos poligonas.
	7	4	1	4J2J2B1E1E		120	27	36	0,6	Uds	1A	290	Rūdninkų girios biosferos poligonas.
	8	7,5	1	7J3B+E		80	26	28	0,8	Uds	1A	390	Rūdninkų girios biosferos poligonas.
	9	8,4	1	6J3B1E		95	26	30	0,7	Pd	1A	350	Rūdninkų girios biosferos poligonas.
			2	10E		55	14	14	0,1			25	
	10	3,1	1	7J2B1E		80	26	28	0,8	Pd	1A	390	Rūdninkų girios biosferos poligonas.
	11	2,8	1	6J2B2E		95	26	28	0,8	Pd	1A	390	Rūdninkų girios biosferos poligonas.
			2	10E		45	12	12	0,1			20	
	12	3,1	1	5J2B2E1D		80	25	28	0,8	Udp	1A	380	Int, 0,1 ha retmė.,Rūdninkų girios biosferos poligonas.
	13	0,7	1	5E3J2E		150	27	34	0,4	Ucl	3	190	Rūdninkų girios biosferos poligonas.,Nr:732512.
	14	3,7	1	3E1E2P2J2B		150	26	32	0,4	Ucl	3	190	Rūdninkų girios biosferos poligonas.,Nr:732512.
48													

Regioninio padalinio administruojamuose miškuose išskirtų reprezentatyvių sklypų sąrašas

Kv.	Skl. Nr.	Plotas, ha	Ard.	Rūšinė sudėtis	Kilmė	Amžius	Aukštis, m	Skersmuo, cm	Skalsumas	Augavietė	Bonitetas	Tūris, m3/ha	Projektuojama ūkinė priemonė / 50 maketas
	1	4,3	1	4J2B2E1P1E		110	26	32	0,6	Ucl	1A	290	Nr:732508.,Rūdninkų girios biosferos poligonas.
	2	1,5	1	8J1B1E		90	27	30	0,8	Pd	1A	410	Rūdninkų girios biosferos poligonas.
			2	10E		70	17	18	0,1			30	
	3	5,3	1	10J+B,E		50	23	24	0,9	Pd	1A	370	Rūdninkų girios biosferos poligonas.
	4	5,2	1	8J2B+E		60	25	26	0,9	Ucl	1A	410	Rūdninkų girios biosferos poligonas.
	5	8,6	1	4J3B2E1E		110	26	32	0,5	Ucl	1A	240	Rūdninkų girios biosferos poligonas.,Nr:732510.
	6	2,8	1	4J2E1B2P1E		110	27	32	0,5	Ucl	1A	240	Nr:732510.,Rūdninkų girios biosferos poligonas.
	7	5,9	1	5J2B2E1E+P		100	27	34	0,4	Ucl	1A	200	Rūdninkų girios biosferos poligonas.,Nr:732510.
	8	0,9	1	6E2J2B		55	19	20	0,8	Ucl	3	310	Neugdyti / Rūdninkų girios biosferos poligonas.
	9	2,1	1	5B3E2J		50	21	18	0,8	Ucl	1	200	Rūdninkų girios biosferos poligonas.
	10	1,7	1	6B3E1J		55	22	20	0,9	Ucl	1	240	Rūdninkų girios biosferos poligonas.
	11	1,2	1	6J1B3E		55	23	22	0,9	Ucl	1A	330	Rūdninkų girios biosferos poligonas.
	12	0,4	1	9J1B+E		60	24	26	0,9	Pd	1A	390	Rūdninkų girios biosferos poligonas.
49													
	1	5,5	1	5J3E2B		110	27	36	0,4	Ucl	1A	200	Nr:732513.,Rūdninkų girios biosferos poligonas.
			2	10E		55	15	14	0,3			80	
	2	0,9	1	6J2J1B1E		70	25	28	0,6	Pd	1A	290	Rūdninkų girios biosferos poligonas.
			2	10E		55	15	14	0,1			30	
	3	0,9	1	7E3J+B		60	22	20	0,8	Ucl	2	350	Rūdninkų girios biosferos poligonas.
	4	2,4	1	10J+E,J		55	22	20	0,9	Pd	1	350	Rūdninkų girios biosferos poligonas.
			2	10E		55	14	14	0,1			25	
	5	0,4	1	10J+B,E		50	21	20	0,9	Pd	1	320	Rūdninkų girios biosferos poligonas.
	6	1,9	1	9J1B+U,E		6	6	4	1	Uds	1A	50	Rūdninkų girios biosferos poligonas.
			9	10J		95	27	34				5	
	7	1,7	1	7J3E		60	23	24	0,8	Ucl	1	310	Rūdninkų girios biosferos poligonas.,Du int. po 0,1 ha EJ(60) 0,8 sk. Lcl.
	8	0,8	1	5J2B3E		55	21	22	0,7	Ucl	1	250	Rūdninkų girios biosferos poligonas.
	9	0,8	1	7J2B1E+J		50	20	20	0,8	Pdn	1	270	Rūdninkų girios biosferos poligonas.
	10	1,4	1	9E1B		55	19	16	1	Lcl	3	380	Neugdyti / Rūdninkų girios biosferos poligonas.
	11	6,2	1	4J3B1E1E1E		100	27	36	0,5	Ucl	1A	240	Rūdninkų girios biosferos poligonas.,Nr:732513.
	12	3,7	1	5B2J3E		20	12	10	0,8	Ucl	1	90	Neugdyti / Rūdninkų girios biosferos poligonas.
	13	0,9	1	7E2B1J		50	16	14	0,7	Ucl	3	230	Rūdninkų girios biosferos poligonas.
	14	2,2	1	7B1J1E1J		40	18	14	0,9	Ucl	2	200	Neugdyti / Du int, po 0,05 ha EB(45) 0,8 sk.,Int, 0,1 ha JB(65) 0,7 sk.,Rūdninkų girios biosferos poligonas.
	15	4,4	1	5E2E3B+E		45	14	12	1	Lbl	3	280	Neugdyti / Int, 0,05 ha E(10) 0,6 sk.,Int, 0,25 ha EB(45) 1,0 sk.,Rūdninkų girios biosferos poligonas.
	16	2,1	1	7J2B1E		50	24	24	0,9	Udp	1A	360	Rūdninkų girios biosferos poligonas.
			2	10E		45	12	10	0,1			20	
	17	0,6	1	5B2J2E1B		45	20	18	0,7	Lcl	1	180	Rūdninkų girios biosferos poligonas.,Int, 0,05 ha E(50) 0,8 sk.,Int, 0,1 ha E(50) 0,8 sk
			2	10E		40	13	14	0,1			25	
	18	0,8	1	10B		30	12	10	0,6	Nbl	3	70	Rūdninkų girios biosferos poligonas.
	19	0,8	1	8E2B		50	18	16	0,9	Lcl	3	310	Neugdyti / Rūdninkų girios biosferos

Regioninio padalinio administruojamuose miškuose išskirtų reprezentatyvių sklypų sąrašas

Kv.	Skl. Nr.	Plotas, ha	Ard.	Rūšinė sudėtis	Kilmė	Amžius	Aukštis, m	Skersmuo, cm	Skalsumas	Augavietė	Bonitetas	Tūris, m3/ha	Projektuojama ūkinė priemonė / 50 maketas
													poligonas.,Int, 0,05 ha B(40) 1,0 sk.
	20	0,7	1	4E4B2J+E		50	15	14	0,9	Ucl	4	310	Neugdyti / Int, 0,05 ha JBE(55) 0,6 sk.,Rūdninkų girios biosferos poligonas.
50													
	1	2,1	1	6B4J		65	26	24	0,9	Pd	1A	320	Rūdninkų girios biosferos poligonas.
			2	10E		40	12	12	0,1			20	
	2	1,3	1	9J1B+E		70	26	28	0,9	Pd	1A	440	Rūdninkų girios biosferos poligonas.
	3	0,8	1	4J3J2B1E		110	27	36	0,6	Pd	1A	300	Rūdninkų girios biosferos poligonas.
			2	10E		70	16	18	0,1			30	
	4	1,1	1	10J+E,B		45	21	20	0,9	Pd	1	320	Rūdninkų girios biosferos poligonas.
			2	10E		30	9	10	0,1			15	
	5	1,5	1	9J1E+B		45	21	20	0,9	Pd	1	320	Rūdninkų girios biosferos poligonas.
			2	10E		40	12	12	0,1			20	
	6	2	1	9J1B+E		55	23	24	0,9	Pd	1A	370	Rūdninkų girios biosferos poligonas.
			2	10E		45	16	16	0,1			30	
	7	2	1	5E3J2B		55	20	22	0,6	Pc	3	240	Rūdninkų girios biosferos poligonas.,Int, 0,05 ha retmė.
			2	10E		40	13	12	0,1			25	
	8	0,6	1	8J2B+J,E		45	19	18	0,9	Pcn	1	270	Rūdninkų girios biosferos poligonas.,Int, 0,015 ha BJ(40) 0,9 sk.
	9	0,6	1	5E1J2B2E		55	19	22	0,6	Pcn	3	220	Rūdninkų girios biosferos poligonas.
	10	0,9	1	8B2J+E		30	18	16	1	Pcn	1	220	Rūdninkų girios biosferos poligonas.
	11	1,2	1	9J1B		6	6	4	0,8	Pc	1	40	Rūdninkų girios biosferos poligonas.
	12	4,6	1	10J+E,B		45	21	20	0,9	Pd	1	320	Rūdninkų girios biosferos poligonas.
			2	10E		30	10	10	0,1			15	
	13	3,4	1	8J1E1B		45	22	20	0,9	Pd	1A	340	Rūdninkų girios biosferos poligonas.
			2	10E		40	10	10	0,1			15	
	14	4,8	1	8J1E1B		55	22	22	0,9	Pd	1	340	Rūdninkų girios biosferos poligonas.,Int, 0,1 ha JBE(55) 0,7 sk.
			2	10E		35	12	12	0,1			20	
	15	1,4	1	9J1E+B		55	24	26	0,9	Pd	1A	390	Rūdninkų girios biosferos poligonas.
	16	0,6	1	7B1E2J		25	16	14	0,9	Ubl	1	160	Rūdninkų girios biosferos poligonas.
	17	2	1	7J2B1E		35	19	18	0,9	Pcn	1A	270	Rūdninkų girios biosferos poligonas.
			2	10E		30	10	10	0,1			15	
	18	0,7	1	8B2J+E		40	21	18	0,9	Ucs	1	240	Rūdninkų girios biosferos poligonas.
			2	10E		40	12	12	0,1			20	
	19	0,6	1	9E1B+J		45	19	18	0,9	Ucp	2	330	Rūdninkų girios biosferos poligonas.
	20	0,7	1	8E1J1B		55	21	18	0,9	Ucp	2	380	Rūdninkų girios biosferos poligonas.
	21	1,4	1	6J3E1B+E		55	22	20	0,8	Pc	1	300	Rūdninkų girios biosferos poligonas.
	22	0,9	1	8E1B1J+P		55	22	20	0,9	Pcn	2	390	Rūdninkų girios biosferos poligonas.,Int, 0,05 ha EB(55) 0,6 sk.
	23	1,2	1	7E2B1J		45	15	14	0,6	Ucl	3	240	Rūdninkų girios biosferos poligonas.,Int 0,1 ha BE(45) 0,8 sk.
	24	0,9	1	8E2B+J		45	16	16	0,8	Lcl	3	240	Rūdninkų girios biosferos poligonas.
	25	0,3	1	7J2E1B		50	21	22	0,8	Pd	1	270	Rūdninkų girios biosferos poligonas.
	26	0,7	1	8E2B+J		55	19	18	0,9	Lcl	3	340	Rūdninkų girios biosferos poligonas.
	27	0,9	1	6B2P2E		30	15	12	0,7	Lbl	2	100	Rūdninkų girios biosferos poligonas.
	28	0,2		Pašarų aikštelė						Nbl			Rūdninkų girios biosferos poligonas.
	29	0,3	1	10B+P		30	13	12	0,6	Ubl	2	80	Rūdninkų girios biosferos poligonas.

Regioninio padalinio administruojamuose miškuose išskirtų reprezentatyvių sklypų sąrašas

Kv.	Skl. Nr.	Plotas, ha	Ard.	Rūšinė sudėtis	Kilmė	Amžius	Aukštis, m	Skersmuo, cm	Skalsumas	Augavietė	Bonitetas	Tūris, m3/ha	Projektuojama ūkinė priemonė / 50 maketas
	30	0,2	1	7E2E1B+J		75	24	26	0,8	Lcl	3	360	Rūdninkų girios biosferos poligonas.
	31	1	1	5B4E1J		50	22	20	0,8	Pd	1	210	Rūdninkų girios biosferos poligonas.
	32	0,4	1	8P2P+B		50	19	20	0,7	Nbl	2	220	Rūdninkų girios biosferos poligonas.
	33	0,1	1	8P2P+B		50	19	20	0,7	Nbl	2	220	Rūdninkų girios biosferos poligonas.
67													
	4	0,4	1	10J		20	12	10	0,6	Ucl	1	90	
			9	10J		80	27	36				10	
	5	0,5	1	10J		100	28	36	0,8	Ucl	1A	430	
	7	0,7	1	10J		20	12	10	0,6	Ucl	1	90	
			9	10J		80	28	28				3	
	10	0,9	1	7B3P+P		60	28	28	1	Ncl	1A	380	
			2	10E		45	13	12	0,2			50	
	12	0,6	9	Miško aikštė 10J		70	23	26		Ucl		5	Želimas
	13	0,5	1	6B3P1E		85	29	34	0,7	Ncl	1A	290	
			2	10E		70	19	18	0,2			70	
	14	0,7	1	5J3E2E		100	30	38	0,8	Ucl	1A	440	
	22	0,7	1	8B2J+P,P,E		65	27	28	0,9	Lcl	1A	340	
			2	10E		50	13	12	0,1			25	
	23	0,6	1	9P1P	K	65	27	28	0,6	Ncl	1A	390	
			2	10E		40	11	10	0,1			20	
	24	0,8	1	10J		75	28	36	0,7	Ucl	1A	380	
	25	0,7	1	6E2E2B		25	11	10	0,8	Ncl	2	130	
			5	10B		5	2	2					
			9	10P		110	30	40				5	
	26	0,4	1	6E3E1B		45	18	18	0,7	Lcl	2	260	
	38	0,6	1	10J		75	27	28	0,8	Ucl	1A	420	Int 0,15ha - retmė
68													
	1	2,2	1	4E3E2P1J+E		100	22	24	0,5	Pc	4	240	Rūdninkų girios biosferos poligonas.,Nr:732511.
	2	0,6	1	4J2B2E1E1E		80	26	28	0,6	Pc	1A	280	Nr:732511.,Rūdninkų girios biosferos poligonas.
	3	0,2	1	6J2B1E1E+E		80	26	28	0,6	Pc	1A	290	Rūdninkų girios biosferos poligonas.
	4	0,8	1	5J3B2E		10	9	8	0,7	Ucl	1A	60	Rūdninkų girios biosferos poligonas.,Nr:732511.
			9	6E3P1J		150	26	32				15	
	5	0,4	1	5J3B2E		10	9	8	0,7	Ucl	1A	60	Neugdyti / Rūdninkų girios biosferos poligonas.
			9	6E3P1J		150	26	32				15	
	6	1,9	1	4E3E2P1B		100	23	24	0,7	Pcn	3	320	Rūdninkų girios biosferos poligonas.
	7	8,2	1	5E2B2J1P		10	3	2	0,6	Pcn	2	30	Neugdyti / Rūdninkų girios biosferos poligonas.
			9	5E2E2P1B		100	24	28				15	
	8	0,6	1	4E3E2P1B		130	25	26	0,6	Pcn	3	280	Rūdninkų girios biosferos poligonas.
	9	2,7	1	5E2E2B1P		130	25	30	0,6	Pcn	3	280	Rūdninkų girios biosferos poligonas.
	10	1	1	5E3B1D1J		10	3	4	0,7	Pcn	2	40	Rūdninkų girios biosferos poligonas.
			9	10E+B		100	24	26				5	
	11	15,3	1	4E2E3P1B		130	26	30	0,7	Pcn	3	340	Rūdninkų girios biosferos poligonas.
	12	0,6	1	7E2B1J		10	2	2	0,5	Pcn	2	10	Rūdninkų girios biosferos poligonas.,Medynas iš pomiškio

Regioninio padalinio administruojamuose miškuose išskirtų reprezentatyvių sklypų sąrašas

Kv.	Skl. Nr.	Plotas, ha	Ard.	Rūšinė sudėtis	Kilmė	Amžius	Aukštis, m	Skersmuo, cm	Skalsumas	Augavietė	Bonitetas	Tūris, m3/ha	Projektuojama ūkinė priemonė / 50 maketas
	13	1,6	1	4E3E2B1P+D		120	26	30	0,6	Pcn	3	290	Rūdninkų girios biosferos poligonas.
69													
	1	4,7	1	6E3B1D+P,D,E,E		130	24	26	0,5	Pcn	3	230	Trys int. po 0,2 ha retmė.,Rūdninkų girios biosferos poligonas.
			2	10E		50	14	14	0,1			20	
	2	6	1	8J2B+E,D		35	19	16	0,8	Udp	1A	250	Int, 0,2 ha BJ(35) 0,8 sk.,Rūdninkų girios biosferos poligonas.
			2	10E		40	10	10	0,1			15	
	3	2	1	6B2E1J1D		25	13	10	0,8	Ucl	2	100	Rūdninkų girios biosferos poligonas.
	4	0,7	1	8B2J+E		35	20	14	0,6	Udp	1	200	Rūdninkų girios biosferos poligonas.
			2	10E		40	10	10	0,2			35	
	5	1,2	1	6E2P2B+E,E		105	26	30	0,7	Pcn	3	330	Rūdninkų girios biosferos poligonas.
	6	1,2	1	6E3J1B+D,L		5	1,5	2	0,5	Pcn	1	5	Želd.priežiūra / Rūdninkų girios biosferos poligonas.
			9	5E3P2B		130	27	28				15	
	7	1,7	1	8J2B+E		35	21	18	0,8	Pdn	1A	280	Int, 0,05 ha J(90) 0,6 sk.,Rūdninkų girios biosferos poligonas.
			2	10E		35	8	10	0,1			10	
			9	10J		90	25	28				5	
	8	0,9	1	5E2D2J1B+L		10	2	2	0,5	Pcn	2	5	Rūdninkų girios biosferos poligonas.
			9	6E2P2B		100	26	30				15	
	9	1	1	5E2E1P1B1D+J		100	24	26	0,7	Pcn	3	340	Rūdninkų girios biosferos poligonas.
	10	3,2	1	6E3P1J+D,B,E		130	25	26	0,5	Pcn	3	250	Int, 0,2 ha EPJ(100) 0,3 sk.,Rūdninkų girios biosferos poligonas.
	11	0,6	1	5P3E1E1J+B,D,E		170	28	36	0,6	Pcn	2	290	Rūdninkų girios biosferos poligonas.
	12	1,8	1	5E3E2E+P,B,J,D		60	25	28	0,7	Lbl	1	310	Du int, po 0,15 ha retmė.,Int, 0,15 ha JED(65) 0,7 sk.,Rūdninkų girios biosferos poligonas.
	13	2	1	5E2P1J1B1D+E		130	26	30	0,7	Pcn	3	350	Rūdninkų girios biosferos poligonas.
	14	0,9	1	4E3J3P+B,E		120	26	28	0,6	Pcn	3	300	Rūdninkų girios biosferos poligonas.
	15	1	1	8J1B1E+D		35	21	18	0,8	Pdn	1A	270	Rūdninkų girios biosferos poligonas.
	16	1	1	5E2B1J2E		5	2	2	0,6	Pcn	1	15	Želd.priežiūra / Rūdninkų girios biosferos poligonas.
			9	4E3E3P+B,J		100	27	34				20	
	17	3,2	1	8B2E+J,D		30	19	14	0,9	Ucl	1	190	Rūdninkų girios biosferos poligonas.,Du int. po 0,15 ha E(40) 0,8 sk.
	18	1,4	1	7E3B+J,D		40	17	16	0,8	Pcn	2	290	Rūdninkų girios biosferos poligonas.,Int, 0,2 ha B(35) 0,8 sk.
	19	0,7	1	6P2P1P1E+B		120	27	32	0,7	Pbn	2	330	Rūdninkų girios biosferos poligonas.
			2	10E		40	10	10	0,2			35	
73													
	1	1,7	1	7B3P		25	11	8	0,7	Ubl	2	70	Rūdninkų girios biosferos poligonas.,Int, 0,15 ha B(25) 0,8 sk. Lbl.
	2	9	1	10P+B	K	21	9	10	1	Nbl	1	110	Rūdninkų girios biosferos poligonas.
	3	1	1	10B+D,J,E,P		25	17	14	0,8	Lcl	1	160	Rūdninkų girios biosferos poligonas.
	4	0,9	1	9P1B		25	8	14	0,6	Nal	3	60	Int, 0,1 ha retmė.,Rūdninkų girios biosferos poligonas.
	5	0,5	1	9B1D+E,P		25	12	10	0,9	Lcl	2	110	Rūdninkų girios biosferos poligonas.
	6	1,5	1	6P3E1J+B		60	29	34	0,7	Pcn	1A	360	Rūdninkų girios biosferos poligonas.
			2	7E3B		40	13	14	0,1			25	
	7	0,8	1	7P3P+B		30	10	16	0,5	Nal	3	80	Rūdninkų girios biosferos poligonas.
	8	0,4	1	6J2B1E1P		70	26	26	0,8	Ucl	1A	350	Rūdninkų girios biosferos poligonas.

Regioninio padalinio administruojamuose miškuose išskirtų reprezentatyvių sklypų sąrašas

Kv.	Skl. Nr.	Plotas, ha	Ard.	Rūšinė sudėtis	Kilmė	Amžius	Aukštis, m	Skersmuo, cm	Skalsumas	Augavietė	Bonitetas	Tūris, m3/ha	Projektuojama ūkinė priemonė / 50 maketas
			2	10E		40	10	10	0,1			15	
	9	0,4	1	9P1B+D,J,E,B		70	26	34	0,7	Ubl	1	310	Rūdninkų girios biosferos poligonas.
	10	1,4	1	5P3P1P1B+B		65	20	36	0,3	Nal	3	70	Rūdninkų girios biosferos poligonas.
	11	1,7	1	5P4P1P+B		65	16	40	0,6	Nal	4	110	Rūdninkų girios biosferos poligonas.
	12	0,7	1	10P+B		65	24	28	0,8	Ncl	1	320	Rūdninkų girios biosferos poligonas.
	13	2,7	5	10P		10	2	2		Nal			Neveisti miško / Rūdninkų girios biosferos poligonas.
			9	Miško aikštė 10P+B		30	8	10				10	
	14	0,3	1	10B+P		40	15	14	0,5	Nal	3	80	Rūdninkų girios biosferos poligonas.
	15	3,9	1	7P3P		20	7	12	0,4	Nal	2	40	Rūdninkų girios biosferos poligonas.
	16	0,8	1	9P1P		40	18	22	0,9	Nal	1	220	Int, 0,05 ha P(20) 0,6 sk.,Rūdninkų girios biosferos poligonas.
	17	8,4	5	10P		20	5	6		Nal			Neveisti miško / Rūdninkų girios biosferos poligonas.
			9	Miško aikštė 10P		40	10	18				15	
	18	0,5	1	9P1P		40	14	24	0,6	Nal	2	100	Rūdninkų girios biosferos poligonas.
74													
	1	0,7	1	9P1P+B		60	17	26	0,6	Nal	3	150	Rūdninkų girios biosferos poligonas.
	2	0,7	1	7P2P1B+P		20	7	12	0,5	Nal	2	50	Int, 0,1 ha PB(20) 0,6 sk, Lbl.,Rūdninkų girios biosferos poligonas.
	3	0,3	1	10P+P,B		40	17	20	0,7	Nbl	1	170	Rūdninkų girios biosferos poligonas.
	4	0,3	1	9B1P+E		25	17	14	0,6	Lbl	1	160	Rūdninkų girios biosferos poligonas.
	5	2,2	1	7P2B1P		20	8	12	0,7	Nal	2	80	Rūdninkų girios biosferos poligonas.
	6	0,3	5	10P		20	5	8		Nal			Neveisti miško / Rūdninkų girios biosferos poligonas.
			9	Miško aikštė 6B4P		20	12	10				10	
	7	0,4	1	8P2P		75	25	28	0,7	Ubl	2	310	Rūdninkų girios biosferos poligonas.
	8	18,5	1	6P3P1P		45	17	22	0,7	Nal	2	160	Du Int, po 0,15 ha retmė.,Rūdninkų girios biosferos poligonas.,Int, 0,2 ha P(45) 0,9 sk.
	9	5	1	8P2P+B		25	7	12	0,3	Nal	3	25	Int, 0,2 ha P(45) 0,3 sk.,Rūdninkų girios biosferos poligonas.
			5	10P		5	1,5	2					
	10	4,9	5	10P		15	5	8		Nal			Neveisti miško / Rūdninkų girios biosferos poligonas.
			9	Miško aikštė 10P		35	8	12				10	
	11	1,8	1	8P2P+B		25	8	12	0,4	Nal	3	40	Rūdninkų girios biosferos poligonas.
	12	0,7	1	7P2P1B+P		20	7	12	0,5	Nal	2	50	Rūdninkų girios biosferos poligonas.,Int, 0,1 ha PB(20) 0,6 sk, Lbl.
75													
	1	1,3	1	5P4P1B		20	7	10	0,6	Nal	2	70	Rūdninkų girios biosferos poligonas.
	2	1,7	1	10P		75	28	32	0,7	Nbl	1	370	Rūdninkų girios biosferos poligonas.
	3	0,5	1	8P2P		50	19	28	0,6	Nbl	2	180	Rūdninkų girios biosferos poligonas.
	4	2,1	1	8P2P+B		20	7	8	0,7	Nal	2	60	Rūdninkų girios biosferos poligonas.
	5	0,6	1	10P+P	K	40	18	20	1	Nbl	1	270	Rūdninkų girios biosferos poligonas.
	6	0,9	1	10P+B,E	K	45	18	20	0,8	Lbl	2	220	Rūdninkų girios biosferos poligonas.
	7	11,5	1	8P2P		40	15	24	0,6	Nal	2	110	Rūdninkų girios biosferos poligonas.
	8	10,9	1	8P2P		20	7	10	0,5	Nal	2	45	Rūdninkų girios biosferos poligonas.
	9	6,5	5	10P		10	2	2		Nal			Neveisti miško / Rūdninkų girios biosferos poligonas.
			9	Miško aikštė 8P2P		20	8	10				20	
	10	2,1	1	5P4P1B		20	7	10	0,6	Nal	2	70	Rūdninkų girios biosferos poligonas.

Regioninio padalinio administruojamuose miškuose išskirtų reprezentatyvių sklypų sąrašas

Kv.	Skl. Nr.	Plotas, ha	Ard.	Rūšinė sudėtis	Kilmė	Amžius	Aukštis, m	Skersmuo, cm	Skalsumas	Augavietė	Bonitetas	Tūris, m3/ha	Projektuojama ūkinė priemonė / 50 maketas
76													
	4	6,1	1	7P3P		25	8	14	0,4	Nal	3	45	Rūdninkų girios biosferos poligonas.
	5	12,7	5	10P		15	2	2		Nal			Neveisti miško / Rūdninkų girios biosferos poligonas.
			9	Miško aikštė 10P		25	8	12				20	
	6	1	5	10P		15	2	2		Nal			Neveisti miško / Rūdninkų girios biosferos poligonas.
			9	Miško aikštė 10P		25	8	12				10	
87													
	6	1,5	1	10P		75	14	12	0,8	Pa	5	160	
	7	7,8	1	10P		75	9	10	0,6	Pa	5B	70	
	8	12,1	1	10P		75	12	12	0,7	Pa	5A	110	
88													
	8	1	1	10J		75	25	26	0,8	Pd	1A	370	
	14	4,3	1	10P		100	16	18	0,9	Pb	5	210	
	15	5,2	1	10P		100	21	24	0,9	Pc	4	300	
			2	10E		50	10	10	0,1			15	
	17	1	1	10J		75	24	28	0,8	Pd	1	350	
	18	0,6	1	10J		70	24	26	0,9	Pd	1	390	
	21	3,3	1	8P2B		100	12	16	0,5	Pa	5B	80	
	22	0,7	1	6P4B		90	11	14	0,6	Pc	5B	80	
	23	2,1	1	10P+B		90	16	18	0,9	Pb	5	210	
94													
	1	4,5	1	8P2P		45	12	26	0,4	Nal	4	50	
	2	29	5	10P		20	3	2		Nal			Neveisti miško
			9	Miško aikštė 10P		30	8	10				30	
	3	2,2	5	Smėlynas 10P		15	4	4		Nal			
95													
	1	29,3	5	10P		10	1,5	2		Nal			Neveisti miško
			9	Miško aikštė 10P		30	8	16				15	
	2	3,9	5	Smėlynas 10P		15	2	2		Nal			
	3	1,7	5	10P		5	1,5	2		Nal			Neveisti miško
			9	Miško aikštė 10P		25	8	10				5	
96													
	1	0,4	1	9P1P		40	15	24	0,7	Nal	2	130	Rūdninkų girios biosferos poligonas.
	2	1,1	1	7P3P		20	6	8	0,7	Nal	3	60	Rūdninkų girios biosferos poligonas.
			5	10P		5	1,5	2					
	3	30,7	5	10P		5	1	0		Nal			Neveisti miško / Rūdninkų girios biosferos poligonas.
			9	Miško aikštė 10P		30	8	20				10	
	4	4,7	5	10P		5	1	0		Nal			Neveisti miško / Rūdninkų girios biosferos poligonas.
			9	Miško aikštė 9P1D		30	8	16				20	
97													
	1	0,6	5	10P		5	1	0		Nal			Neveisti miško / Rūdninkų girios biosferos poligonas.
			9	Miško aikštė 10P		25	8	14				10	
	2	5,4	5	10P		10	2	2		Nal			Neveisti miško / Rūdninkų girios biosferos poligonas.

Regioninio padalinio administruojamuose miškuose išskirtų reprezentatyvių sklypų sąrašas

Kv.	Skl. Nr.	Plotas, ha	Ard.	Rūšinė sudėtis	Kilmė	Amžius	Aukštis, m	Skersmuo, cm	Skalsumas	Augavietė	Bonitetas	Tūris, m3/ha	Projektuojama ūkinė priemonė / 50 maketas
			9	Miško aikštė 10P		30	8	14				5	
	3	9,8	5	10P		5	1	0		Nal			Neveisti miško / Rūdninkų girios biosferos poligonas.
			9	Miško aikštė 10P		30	8	14				3	
	4	0,8	5	10P		10	1	0		Nal			Neveisti miško / Rūdninkų girios biosferos poligonas.
			9	Miško aikštė 10P		30	8	16				15	
	5	16,1	5	10P		5	1	0		Nal			Neveisti miško / Rūdninkų girios biosferos poligonas.
			9	Miško aikštė 9P1D		30	8	16				20	
	6	1,9	1	5P2P3B+D		40	10	14	0,5	Nal	4	70	Int, 0,05 ha retmė. Rūdninkų girios biosferos poligonas.
	7	0,4	1	6B3P1P		55	19	20	0,5	Nal	2	100	Rūdninkų girios biosferos poligonas.
	9	1,2	1	5P2P3B+D		40	10	14	0,5	Nal	4	70	Rūdninkų girios biosferos poligonas.
98													
	1	5,8	5	10P+B		10	1	0		Nal			
			9	Miško laukymė 10P		40	14	26				15	
	3	4	1	3P3P2B2D		35	13	18	0,3	Nal	2	40	
	4	0,6	1	6B2P2P		30	15	14	0,3	Nal	2	30	
	6	1,7	1	5P1P1P3B+B		75	20	26	0,6	Nal	3	140	
	7	7,8	1	5P2P3B		35	13	18	0,6	Nal	2	100	
	8	1,9	1	6P3P1B	K	30	9	8	0,7	Nal	3	90	
	9	1	1	9P1B	K	30	9	10	0,6	Nal	3	70	
105													
	1	0,8	1	8P2B		80	27	30	0,9	Lbl	1	440	
			2	10E		45	12	10	0,1			20	
	2	1,6	1	8P2B		70	25	28	0,9	Lbl	1	390	
			2	10E		55	12	12	0,1			20	
	3	0,2	1	10P	K	60	19	16	0,6	Nbl	3	240	Int 0,05ha - retmė
	4	1,2	1	7P1P2B		105	23	30	0,8	Ubl	3	310	
			2	8E2B		40	12	10	0,1			20	
	5	1,2	1	10P+B	K	60	20	18	0,8	Nbl	2	260	
	6	0,5	1	10P		70	25	30	0,7	Nbl	1	300	
	7	3,5	1	10P	K	60	23	26	1	Nbl	1	380	Int 0,05ha - retmė
	8	1	1	8P2B		90	27	30	0,8	Lbl	2	380	
			2	9E1B		45	14	12	0,1			25	
	9	0,1	1	10P		90	23	28	0,6	Pb	3	230	
			2	10B+E		20	10	8	0,1			10	
	10	2,7	1	7P3B		75	25	28	0,8	Lbl	2	350	Int 0,2ha - augavietė, Nbl.
			2	10E		50	14	12	0,1			25	
	11	0,8	1	6B3P1P		65	24	26	0,9	Ubl	1	280	
			2	10E		45	12	10	0,1			20	
	12	2,6	1	7P1P2B		100	25	30	0,9	Lbl	2	380	Int 0,1ha - augavietė, Nbl.
			2	8E2B		45	12	10	0,1			25	
	13	4,2	1	10P		90	20	26	1	Pb	4	310	Int 0,1ha P(90) 0,5sk., Nal.
			2	10B		30	10	8	0,1			10	
	14	0,6	1	7P3B		90	23	28	0,8	Nbl	3	310	
	15	8,8	1	10P		90	14	16	0,9	Pb	5A	170	

Regioninio padalinio administruojamuose miškuose išskirtų reprezentatyvių sklypų sąrašas

Kv.	Skl. Nr.	Plotas, ha	Ard.	Rūšinė sudėtis	Kilmė	Amžius	Aukštis, m	Skersmuo, cm	Skalsumas	Augavietė	Bonitetas	Tūris, m3/ha	Projektuojama ūkinė priemonė / 50 maketas
	16	1,8	1	10P		90	14	16	0,6	Pb	5A	120	
	17	6,7	1	10P		90	13	16	0,8	Pb	5A	140	
113													
	1	7,3	1	8P2P+P,B		45	13	16	0,5	Nal	3	80	Rūdninkų girios biosferos poligonas.
	2	22,5	1	7P2P1P+B		40	15	24	0,6	Nbl	2	120	Rūdninkų girios biosferos poligonas.
	3	0,9	1	10P+P		20	7	8	0,5	Nal	2	40	Rūdninkų girios biosferos poligonas.
	4	2,6	1	10P	K	25	7	8	0,7	Nal	3	60	Rūdninkų girios biosferos poligonas.
	5	2,7	1	9P1P	K	45	21	24	0,8	Nbl	1	270	Rūdninkų girios biosferos poligonas.
	6	2,7	1	7P3P+P		25	7	6	0,3	Nal	3	30	Rūdninkų girios biosferos poligonas.
114													
	1	0,4	1	10P		30	12	18	0,5	Nal	2	80	
	2	30,5	5	10P		15	1,5	2		Nal			Neveisti miško
			9	Miško aikštė 10P		25	9	12				10	
	3	1,8	5	10P+B		10	3	4		Nal			Neveisti miško
			9	Miško aikštė 10P		30	9	14				2	
	4	1,5	1	10P+P		25	9	14	0,4	Nal	2	40	
	5	2,1	5	10P+B		10	3	4		Nal			Neveisti miško
			9	Miško aikštė 10P		30	9	14				2	
115													
	1	24	5	10P		15	2	2		Nal			Neveisti miško
			9	Miško aikštė 10P		25	8	10				5	
	2	8,1	1	9P1B+P		25	8	16	0,3	Nal	3	30	
	3	4	1	7P2P1B+D		30	10	18	0,5	Nal	3	60	
	4	1,1	1	9P1B+P		25	8	16	0,3	Nal	3	30	
116													
	1	1,3	5	Smėlynas 10P		15	2	2		Nal			
	2	14	5	10P		10	1,5	2		Nal			Neveisti miško
			9	Miško aikštė 10P		25	8	10				10	
	3	17,3	5	10P		15	3	4		Nal			Neveisti miško
			9	Miško aikštė 10P		25	8	10				25	
	4	3,6	5	Miško aikštė 10P		5	1	0		Nal			Neveisti miško
117													
	1	8,3	5	10P		10	1,5	2		Nal			Neveisti miško
			9	Miško aikštė 10P+B		25	8	14				15	
	2	3,6	5	10P		5	1,5	2		Nal			
			9	Smėlynas 10P		20	8	10				5	
	3	0,5	1	10P+B,P		25	8	14	0,4	Nal	3	35	
	4	2,1	5	10P		10	2	2		Nal			Neveisti miško
			9	Miško aikštė 10P		30	8	16				20	
	5	23,6	5	5P5D		5	0,5	0		Nal			Neveisti miško / Int. 0,2 ha smėlynas
			9	Miško aikštė 10P		50	10	14				5	
	6	0,2	5	Miško aikštė 10P		10	1,5	2		Nal			Neveisti miško
118													
	1	3,3	5	7P3P		5	1	0		Nal			Neveisti miško / Du Int. 0,05 ha

Regioninio padalinio administruojamuose miškuose išskirtų reprezentatyvių sklypų sąrašas

Kv.	Skl. Nr.	Plotas, ha	Ard.	Rūšinė sudėtis	Kilmė	Amžius	Aukštis, m	Skersmuo, cm	Skalsumas	Augavietė	Bonitetas	Tūris, m3/ha	Projektuojama ūkinė priemonė / 50 maketas
													smėlynas ,Int, 0,1 ha P(15) 0,4 sk.
			9	Miško aikštė 10P		40	8	14				20	
	2	0,4	1	9P1P+D,B		25	7	8	0,6	Nal	3	50	
	3	2,9	5	10P		7	1,5	2		Nal			Neveisti miško
			9	Miško aikštė 7P2P1B+D		25	9	10				20	
	4	1	1	8P2P+B		30	12	16	0,3	Nal	2	40	
			5	10P		5	1,5	2					
	5	2,4	1	8P2B		35	13	16	0,5	Nal	2	90	Int, 0,2 ha BP(30) 0,5 sk.
	6	0,8		Smėlynas						Nal			
	7	2,9	1	5P2P1P1B1B		60	20	26	0,4	Nbl	2	100	
	8	2,1	1	7P3B+P		60	21	22	0,8	Nal	2	260	
	9	1	5	Miško aikštė 10P		5	1	0		Nal			Neveisti miško
	10	0,6	1	8P1P1B		30	11	14	0,6	Nal	2	80	Int, 0,1 ha retmė.
	11	12,3	1	4B3P2B1P		35	18	16	0,5	Nbl	1	110	
	12	4,7	5	10P		7	1,5	2		Nal			Neveisti miško
			9	Miško aikštė 10P		30	10	10				10	
	13	0,7	1	9B1P		45	17	18	0,6	Nal	2	110	Rūdninkų girios biosferos poligonas.
	14	0,7		Pelkė						Pa			Rūdninkų girios biosferos poligonas.
119													
	10	1,3	1	10P+B	K	30	14	12	0,8	Nbl	1	160	Int 0,2ha BP(30) 0,8sk., Lbl.,Rūdninkų girios biosferos poligonas
	11	3,1		Pelkė						Pa			Rūdninkų girios biosferos poligonas
	14	4,7	1	7P3P		80	16	16	0,9	Pb	5	210	Rūdninkų girios biosferos poligonas
	15	2,5	1	6P4P		80	10	10	0,8	Pa	5B	110	Rūdninkų girios biosferos poligonas
	16	1,6	1	6P4P		65	9	10	0,6	Pa	5A	70	Rūdninkų girios biosferos poligonas
120													
	8	0,4	1	7P3P		110	27	36	0,8	Lbl	2	370	Rūdninkų girios biosferos poligonas
	9	0,5	1	8P2B	K	30	14	12	0,6	Lbl	1	120	Rūdninkų girios biosferos poligonas
			9	10P		110	28	38				25	
	10	2,4	1	8P2P		120	31	38	0,7	Lbl	1	380	Rūdninkų girios biosferos poligonas
	11	2	1	7P3P		130	24	38	0,7	Pb	3	260	Rūdninkų girios biosferos poligonas
	12	7,6	1	10P		80	13	16	0,8	Pa	5A	140	Rūdninkų girios biosferos poligonas
	13	6,4	1	10P		85	9	10	0,6	Pb	5B	90	Rūdninkų girios biosferos poligonas
	14	5,2	1	10P		80	5	8	0,7	Pa	5B	40	Rūdninkų girios biosferos poligonas
124													
	1	1,4	1	10P		90	25	34	0,7	Nbl	2	300	Rūdninkų girios biosferos poligonas
	2	1,8	1	8P2P		80	24	30	0,7	Lbl	2	290	Rūdninkų girios biosferos poligonas
	3	1,2	1	10P		90	15	20	0,4	Pa	5	80	Rūdninkų girios biosferos poligonas
	4	3,8	1	10P		100	14	18	0,6	Pa	5A	150	Rūdninkų girios biosferos poligonas
	5	15,4	1	10P		90	10	14	0,6	Pa	5B	100	Rūdninkų girios biosferos poligonas
	6	1,4	1	10P		85	26	34	0,7	Lbl	2	320	Rūdninkų girios biosferos poligonas
	7	0,6	1	6P3P1B		100	19	24	0,7	Pb	4	180	Rūdninkų girios biosferos poligonas
	8	2,9	1	5P2P3B		45	11	12	0,8	Pa	4	130	Rūdninkų girios biosferos poligonas
	9	1,5	1	10P		85	26	30	1,1	Lbl	2	500	Rūdninkų girios biosferos poligonas
	10	2,9	1	7P3P		120	17	20	0,8	Pa	5	180	Rūdninkų girios biosferos poligonas
	11	1,1	1	6B2P2P		40	10	10	0,6	Pa	4	40	Rūdninkų girios biosferos poligonas

Regioninio padalinio administruojamuose miškuose išskirtų reprezentatyvių sklypų sąrašas

Kv.	Skl. Nr.	Plotas, ha	Ard.	Rūšinė sudėtis	Kilmė	Amžius	Aukštis, m	Skersmuo, cm	Skalsumas	Augavietė	Bonitetas	Tūris, m3/ha	Projektuojama ūkinė priemonė / 50 maketas
			9	10P		120	17	26				10	
	12	1	1	7B3J+P,P		60	17	20	1	Pc	3	190	Int 0,2ha JB(60) 0,7sk.,Int 0,2ha P(180) B(90) 0,8sk., Pb.,Rūdninkų girios biosferos poligonas
	13	1,1	1	10P		85	24	28	0,9	Ubl	2	360	Rūdninkų girios biosferos poligonas
	14	0,3	1	5P2P3B+D		95	22	28	0,6	Pc	3	300	Rūdninkų girios biosferos poligonas
			2	8E2E		60	16	14	0,2			60	
	15	0,7	1	5B4J1P+P		85	21	20	0,8	Pc	2	210	Rūdninkų girios biosferos poligonas,Int 0,2ha P(170) B(75) 0,7sk.
	16	1,9	1	8J2B+E		90	24	32	0,9	Pc	1	400	Rūdninkų girios biosferos poligonas
			2	6E4E		45	11	10	0,2			50	
125													
	1	1,3	1	10P		90	12	14	0,7	Pa	5A	110	Rūdninkų girios biosferos poligonas
	2	3,6	1	4P3P3B		40	8	10	0,4	Pb	5	50	Rūdninkų girios biosferos poligonas
	3	1,3	1	5B5J		75	21	18	0,7	Ucl	2	180	Rūdninkų girios biosferos poligonas
	4	0,7	1	5E1E1P2B1J		50	23	24	0,7	Lcl	1	300	Int 0,2ha B(30) 0,8sk.,Rūdninkų girios biosferos poligonas
	5	1,7	1	6P2B2J		110	23	26	0,9	Pc	3	330	Rūdninkų girios biosferos poligonas
			2	10E		50	10	10	0,2			35	
	6	0,9	1	3P3P3B1J		110	21	24	0,7	Pc	4	200	Rūdninkų girios biosferos poligonas
			2	7E2B1J		35	9	8	0,2			25	
	7	1,9	1	6J3B1P+E		90	26	26	0,9	Ucl	1A	420	Rūdninkų girios biosferos poligonas
			2	4E2E2J2B		70	16	14	0,2			60	
	8	1,6	1	9J1B+E		35	16	14	0,7	Ucl	2	160	Rūdninkų girios biosferos poligonas
			2	10E		25	7	8	0,1			10	
	9	2	1	6J1J2B1E+B		60	25	26	0,9	Pc	1A	400	Rūdninkų girios biosferos poligonas
			2	10E		50	14	12	0,3			80	
	10	0,8	1	8E2B		45	21	18	0,9	Lcl	1	390	Rūdninkų girios biosferos poligonas
	11	3,5	1	4P1P1E3B1J		90	15	18	0,6	Ucl	5	110	Rūdninkų girios biosferos poligonas
	12	0,8	1	10B+J		55	27	26	1	Lcl	1A	380	Rūdninkų girios biosferos poligonas
			2	7E3E		30	10	10	0,2			40	
	13	3,1	1	9J1B+E		60	23	22	1	Ucl	1	410	Int 0,2ha B(60) 1,0sk., Ldp.,Int 0,2ha EB(60) 0,9sk.,Ldp.,Rūdninkų girios biosferos poligonas
			2	7E3E		50	16	14	0,2			50	
	14	2,2	1	5B2J3P		70	17	16	0,8	Pc	3	150	Rūdninkų girios biosferos poligonas
	15	1,9	1	6B3J1P+E		70	14	14	0,8	Ucl	4	120	Rūdninkų girios biosferos poligonas
			2	10E		60	10	8	0,1			20	
	16	3,1	1	6J4B+P,E		70	18	16	0,8	Pc	3	220	Rūdninkų girios biosferos poligonas
			2	10E		50	10	8	0,3			50	
	17	1,7	1	6J4B		90	25	28	0,9	Pc	1	410	Int 0,05ha EP(100) 0,9sk.,Rūdninkų girios biosferos poligonas
			2	6E4E		70	16	14	0,2			50	
	18	0,4	1	8E2B		90	27	34	0,8	Lcl	2	400	Rūdninkų girios biosferos poligonas
	19	3,2	1	6J4B		80	25	24	0,9	Pc	1A	410	Rūdninkų girios biosferos poligonas
			2	7E3E		45	9	8	0,2			35	
	20	1,9	1	10J+B,E		50	23	22	0,9	Pc	1A	370	Rūdninkų girios biosferos poligonas
			2	6E4E		50	12	12	0,2			30	
130													

Regioninio padalinio administruojamuose miškuose išskirtų reprezentatyvių sklypų sąrašas

Kv.	Skl. Nr.	Plotas, ha	Ard.	Rūšinė sudėtis	Kilmė	Amžius	Aukštis, m	Skersmuo, cm	Skalsumas	Augavietė	Bonitetas	Tūris, m3/ha	Projektuojama ūkinė priemonė / 50 maketas
	1	5,8	1	6P4P		20	5	6	0,3	Nal	3	20	Int, 0,2 ha P(10) 0,3 sk.
	2	0,6	5	10P		20	4	4		Nal			Neveisti miško
			9	Miško aikštė 10P		40	8	14				5	
	3	0,4	1	10P		35	13	20	0,5	Nal	2	80	
	4	9,8	1	7P2P1P+P		35	13	20	0,4	Nal	2	70	
	5	5,9	1	10P+P,P,B		40	15	22	0,6	Nal	2	120	
	6	3	1	5P3P2P+P		30	11	12	0,6	Nal	2	120	
	7	0,8	1	8P2P		40	16	14	0,9	Nal	2	220	Int, 0,05 ha P(40) 0,7 sk.
	8	1	1	6P2P2P		50	22	26	0,6	Nal	1	200	
	9	2,1	1	10P+P	K	24	9	10	0,8	Nal	2	90	
	10	3,8	1	10P		50	19	28	0,8	Nal	2	230	
	11	2,4	1	7P3P		50	20	26	0,7	Nal	2	190	
	12	0,5	1	10P	K	24	8	10	0,8	Nal	3	80	Int, 0,1 ha P(24) 0,6 sk.
	13	0,5	1	10P	K	24	8	8	0,8	Nal	3	80	
	14	0,4	1	10P	K	26	9	10	0,6	Nal	2	90	
	15	0,5	1	10P	K	26	6	6	0,7	Nal	4	50	
131													
	1	16,6	1	6P4P+P,B		25	7	14	0,4	Nal	3	45	Du Int, po 0,1 ha retmė.
	2	3,6	1	8P2P+B,P		40	11	22	0,5	Nal	4	60	
	3	8,5	1	9P1P+P,B		45	15	22	0,7	Nal	3	140	
	4	3,9	1	7P3P+P,B		45	15	22	0,6	Nal	3	130	
	5	0,1	1	10P	K	23	9	8	0,9	Nal	2	100	
	6	0,5	1	6P4P+P,B		25	7	14	0,4	Nal	3	45	Du Int, po 0,1 ha retmė.
	7	4,3	1	9P1P+P,B		45	15	22	0,7	Nal	3	140	
132													
	1	10	5	10P		10	2	2		Nal			Neveisti miško
			9	Miško aikštė 6P4P		30	8	10				25	
	2	1,1	1	10P		25	6	8	0,6	Nal	4	40	
			9	10P		50	12	16				5	
	3	21,3	1	10P+P		40	10	20	0,4	Nal	4	50	
	4	0,2	1	10P+B		15	3	2	0,5	Nal	3	10	
			9	10P		35	8	12				2	
	5	4,1	5	10P		15	3	4		Nal			Neveisti miško
			9	Miško aikštė 10P+B		35	8	12				10	
	6	0,1	1	10B		20	7	6	0,5	Nal	3	25	
133													
	1	4,6	5	6D4P+B		5	1,5	2		Nal			Neveisti miško / Trys Int, po 0,15 ha P(40) 0,2 sk.
			9	Miško aikštė 10PB		40	9	16				3	
	2	0,7	1	9P1B		45	16	24	0,3	Nal	2	70	
	3	0,2	1	10P+B,D		5	1	0	0,4	Nal	2	5	Želd.priežiūra
	4	0,8	1	7P2B1P		40	18	20	0,6	Nbl	1	170	
	5	2,9	1	10P		40	10	18	0,4	Nal	4	45	Int, 0,2 ha retmė.
	6	1,2	1	9P1P		20	6	8	0,5	Nal	3	35	
			5	10P		10	1	0					
	7	0,7	1	10B+P		20	14	12	0,3	Nal	1	45	Rūdninkų girios biosferos poligonas.

Regioninio padalinio administruojamuose miškuose išskirtų reprezentatyvių sklypų sąrašas

Kv.	Skl. Nr.	Plotas, ha	Ard.	Rūšinė sudėtis	Kilmė	Amžius	Aukštis, m	Skersmuo, cm	Skalsumas	Augavietė	Bonitetas	Tūris, m3/ha	Projektuojama ūkinė priemonė / 50 maketas
	8	2,1	1	7B3P+P,P		50	17	16	0,6	Nbl	2	120	Rūdninkų girios biosferos poligonas.
	9	0,4	1	7B3P+P,B		30	15	12	0,4	Lbl	2	70	Rūdninkų girios biosferos poligonas.,Int. 0,05 ha pelkė, Pa.
	10	4,6	5	4P2P4D+B		10	2	2		Nal			Neveisti miško / Int. 0,1 ha BP(25) 0,2 sk.,Int. 0,1 ha P(45) 0,2 sk.,Int. 0,2 ha P(25) 0,2 sk.
			9	Miško aikštė 6B4B		25	9	10				3	
	11	1,1	1	10B+P		20	14	12	0,3	Nal	1	45	Rūdninkų girios biosferos poligonas.
	12	0,7	9	Miško pelkė 10P		35	8	12		Pa		3	Rūdninkų girios biosferos poligonas.
	13	0,6	1	7P2P1P		55	10	16	0,4	Pa	5	50	Rūdninkų girios biosferos poligonas.
	14	1,9	9	Miško aikštė 8B2P		20	11	10		Nal		15	Neveisti miško / Rūdninkų girios biosferos poligonas.
	15	2,3	1	9P1B		20	2	2	0,4	Pa	5	5	Rūdninkų girios biosferos poligonas.
	16	1	1	7P3B		30	3	4	0,5	Pa	5	15	Rūdninkų girios biosferos poligonas.
			9	10P		75	12	20				5	
	17	3,6	1	8P2P+P		80	14	18	0,9	Pb	5	180	Rūdninkų girios biosferos poligonas.
	18	2,1	1	9B1P+B		20	10	8	0,4	Nbl	2	35	Int. 0,1 ha retmė.,Int. 0,1 ha PB(20) 0,4 sk. Nal.,Rūdninkų girios biosferos poligonas.
	19	1,5	1	5P2P3P		20	1,5	2	0,3	Pa	5A	10	Rūdninkų girios biosferos poligonas.
	20	0,4	1	8P2P		80	8	16	0,5	Pa	5B	45	Rūdninkų girios biosferos poligonas.
	22	0,6	1	10P		50	6	10	0,3	Pa	5A	20	Rūdninkų girios biosferos poligonas.
134													
	1	3,4	5	Miško aikštė 10P+B,D		15	1,5	2		Nal			Neveisti miško
	2	1	1	8B2P		10	5	4	0,5	Nal	2	10	Int. 0,1 ha P(70) 0,3 sk.,Rūdninkų girios biosferos poligonas.
			9	10P		70	22	24				10	
	3	0,4	1	7B3P		60	18	18	0,5	Nal	2	110	Rūdninkų girios biosferos poligonas.
	4	0,9	1	9P1P+P		70	12	16	0,8	Pb	5	120	Rūdninkų girios biosferos poligonas.,Int. 0,1 ha retmė.
	5	0,7	1	9P1P+P		65	8	12	0,6	Pb	5B	70	Rūdninkų girios biosferos poligonas.
	6	0,5	1	6P2P2B+P		30	12	10	0,5	Nal	2	110	
	7	0,7	1	10P+P,B,P		65	23	24	0,7	Nbl	2	270	Rūdninkų girios biosferos poligonas.
	8	0,4	1	10P+B,P		65	22	26	0,6	Nbl	2	210	Rūdninkų girios biosferos poligonas.
	9	0,2	1	10P		10	1	0	0,5	Nal	4	5	Rūdninkų girios biosferos poligonas.
	10	0,6	5	Miško aikštė 7P3B		10	1	0		Nal			Želimas / Rūdninkų girios biosferos poligonas.
	11	0,2		Miško pelkė						Pa			Rūdninkų girios biosferos poligonas.
	12	3,1	1	8P1P1P		70	10	14	0,6	Pb	5A	70	Rūdninkų girios biosferos poligonas.
	13	0,4	1	10P+P,P		65	7	10	0,4	Pa	5B	30	Int. 0,05 ha P(25) 0,3 sk.,Rūdninkų girios biosferos poligonas.
	14	0,9		Miško pelkė						Pa			Rūdninkų girios biosferos poligonas.
	15	6,5	1	7P2P+P,1P		35	6	10	0,5	Pa	5	30	Rūdninkų girios biosferos poligonas.
	16	8,2	1	6P3P1P+P		65	10	14	0,6	Pb	5A	70	Rūdninkų girios biosferos poligonas.,Int. 0,1 ha P(25) 0,3 sk.,Trys Int. po 0,05 ha retmė.
	17	0,9		Miško pelkė						Pa			Rūdninkų girios biosferos poligonas.
	18	3,7	1	9P1P+P		70	11	16	0,8	Pb	5A	110	Rūdninkų girios biosferos poligonas.
	19	4,1	1	6P2P2P+P		50	7	10	0,5	Pa	5A	40	Int. 0,05 ha retmė.,Rūdninkų girios biosferos poligonas.
135													
	1	1,4	1	10P		90	12	14	0,9	Pa	5A	140	Rūdninkų girios biosferos poligonas
	2	2,3	1	7P3P		80	9	12	0,7	Pa	5B	80	Rūdninkų girios biosferos poligonas
	3	14,4	1	7P3P		60	6	6	0,6	Pa	5B	45	Rūdninkų girios biosferos poligonas

Regioninio padalinio administruojamuose miškuose išskirtų reprezentatyvių sklypų sąrašas

Kv.	Skl. Nr.	Plotas, ha	Ard.	Rūšinė sudėtis	Kilmė	Amžius	Aukštis, m	Skersmuo, cm	Skalsumas	Augavietė	Bonitetas	Tūris, m3/ha	Projektuojama ūkinė priemonė / 50 maketas
	4	5,4	1	6P4P		95	7	10	0,7	Pa	5B	50	Int 0,3ha P(50) P(95) 0,8sk.,Rūdninkų girios biosferos poligonas
	5	12,3	1	7P3P		70	4	6	0,6	Pa	5B	35	Rūdninkų girios biosferos poligonas
	6	2,3	1	7P3P		60	6	8	0,5	Pa	5B	30	Rūdninkų girios biosferos poligonas
136													
	1	9,7	1	7P3P		60	7	6	0,4	Pa	5B	35	Rūdninkų girios biosferos poligonas
	2	3,9	1	6P4P		100	6	10	0,7	Pa	5B	30	Rūdninkų girios biosferos poligonas
	3	9,1	1	7P3P		80	6	8	0,7	Pa	5B	50	Rūdninkų girios biosferos poligonas
	4	6,2	1	8P2P		80	8	8	0,8	Pa	5B	80	Rūdninkų girios biosferos poligonas
	5	1,8	1	10P		100	13	20	0,6	Pa	5A	100	Rūdninkų girios biosferos poligonas
	6	3,2	1	6P4P		80	10	14	0,8	Pa	5B	70	Rūdninkų girios biosferos poligonas
	7	3,5	1	9P1P		75	6	8	0,6	Pa	5B	40	Rūdninkų girios biosferos poligonas
137													
	1	3,5	1	6P4P		50	10	14	0,5	Pb	5	40	Rūdninkų girios biosferos poligonas
	2	0,8	1	9P1B		40	14	16	0,6	Lbl	2	120	Rūdninkų girios biosferos poligonas
	3	1,3	1	8B1E1P		35	17	14	0,8	Nbl	2	150	Rūdninkų girios biosferos poligonas,Int 0,2ha augavietė - Pb.
	4	2,2	1	7B2B1E		40	18	16	0,9	Lbl	2	170	Int 0,1ha - retmė, Nal.,Rūdninkų girios biosferos poligonas
	5	1,3	1	9P1B+B		95	28	36	0,9	Lbl	1	440	Rūdninkų girios biosferos poligonas
			2	5E3E2B		60	15	14	0,1			25	
	6	1,8	1	7P2P1B		40	9	10	0,7	Pb	4	90	Rūdninkų girios biosferos poligonas
	7	2,8	1	10P		90	8	12	0,8	Pb	5B	70	Rūdninkų girios biosferos poligonas
	8	1,9	1	10P		100	10	14	0,7	Pb	5B	90	Rūdninkų girios biosferos poligonas
	9	0,9	1	10P		100	18	24	0,9	Pa	5	240	Rūdninkų girios biosferos poligonas
	10	3,1	1	5P2P3B		105	13	20	0,5	Pb	5A	80	Int 0,2ha P(105) 0,7sk.,Rūdninkų girios biosferos poligonas
	11	2,9	1	8P2P		90	25	32	0,9	Lbl	2	400	Rūdninkų girios biosferos poligonas
			2	4E4E2B		70	16	14	0,1			25	
	12	0,6	1	10B		35	18	14	0,6	Nbl	1	130	Int 0,1ha - retmė.,Rūdninkų girios biosferos poligonas
	13	3,2	1	6P4P		60	7	10	0,6	Pa	5B	50	Rūdninkų girios biosferos poligonas
	14	2,2	1	10P		100	10	14	0,7	Pa	5B	90	Rūdninkų girios biosferos poligonas
	15	6,3	1	10P		90	14	18	0,9	Pa	5A	170	Int 0,3ha P(110) 0,8sk., Pb.,Rūdninkų girios biosferos poligonas,Int 0,15ha P(90) B(40) 0,6sk., Pb.
	16	1,9	1	10P		100	18	22	1	Pa	5	270	Rūdninkų girios biosferos poligonas
	17	0,3	1	10P		110	27	36	0,8	Lbl	2	380	Rūdninkų girios biosferos poligonas
			2	10P		30	12	8	0,1			15	
138													
	1	1,7	1	5P3P2B		60	14	20	0,5	Pb	4	60	Rūdninkų girios biosferos poligonas
	2	2,6	1	7B2P1P+E		40	15	14	0,7	Lbl	3	120	Rūdninkų girios biosferos poligonas
	3	1,4	1	9P1B	K	50	19	20	0,7	Lbl	2	200	Rūdninkų girios biosferos poligonas
	4	4,5	1	6P2P2B	K	45	16	14	0,7	Lbl	2	180	Rūdninkų girios biosferos poligonas,Int 0,2ha B(40) 0,8sk., Pb.,Int 0,15ha P(50) P(45) B(40) 0,4sk., Pb.
	5	3	1	6P2P2B		40	10	10	0,7	Pb	4	110	Int 0,2ha - retmė,Rūdninkų girios biosferos poligonas
	6	2,3	1	10P	K	45	17	18	0,7	Nbl	2	180	Du Int po 0,2ha B(30) P(45) 0,7sk.,Rūdninkų girios biosferos poligonas
	7	0,6	1	9B1P		30	12	10	0,8	Pc	3	100	Rūdninkų girios biosferos poligonas

Regioninio padalinio administruojamuose miškuose išskirtų reprezentatyvių sklypų sąrašas

Kv.	Skl. Nr.	Plotas, ha	Ard.	Rūšinė sudėtis	Kilmė	Amžius	Aukštis, m	Skersmuo, cm	Skalsumas	Augavietė	Bonitetas	Tūris, m3/ha	Projektuojama ūkinė priemonė / 50 maketas
	8	0,2	1	9P1B	K	60	26	26	0,9	Nbl	1A	420	Rūdninkų girios biosferos poligonas
	9	1,1	1	10P		80	28	30	0,9	Lbl	1	460	Rūdninkų girios biosferos poligonas
	10	3,5	1	10P		105	24	26	0,9	Pb	3	370	Rūdninkų girios biosferos poligonas
	11	2,8	1	10P		85	25	34	0,8	Nbl	2	340	Int 0,2ha B(35) 0,4sk.,Int 0,1ha - retmė,Rūdninkų girios biosferos poligonas
	12	1,9	1	9P1B	K	60	26	26	0,9	Nbl	1A	420	Rūdninkų girios biosferos poligonas
	13	1	1	5B4J1P		70	25	24	1	Pd	1	340	Rūdninkų girios biosferos poligonas
	14	1,9	1	7E3B+P	K	35	12	14	0,7	Nbl	3	160	Rūdninkų girios biosferos poligonas,Int 0,1ha PE(35) 0,7sk.
	15	0,7	1	7P3P+B,E,E		110	27	34	0,8	Lbl	2	370	Rūdninkų girios biosferos poligonas,Du Int po 0,15ha B(30) 0,6sk., Pb.
	16	1,6	1	9B1E+P		40	18	16	0,7	Nbl	2	140	Rūdninkų girios biosferos poligonas
	17	0,8	1	5P3E2B+E,P	K	30	10	10	0,6	Nbl	3	90	Rūdninkų girios biosferos poligonas
	18	0,5	1	10P		105	25	28	0,9	Pb	3	390	Int 0,2ha BJ(70) 0,7sk.,Rūdninkų girios biosferos poligonas
	19	1,2	1	9P1B		95	14	18	0,8	Pb	5A	150	Rūdninkų girios biosferos poligonas
	20	2,1	1	8P2B		95	23	24	1	Pc	3	370	Rūdninkų girios biosferos poligonas
			2	10E		50	9	10	0,2			30	
	21	1,2	1	5B3J2P		60	23	22	1,1	Pc	1	330	Rūdninkų girios biosferos poligonas,Int 0,2ha J(60) 0,9sk.
139													
	1	2,5	1	8P2P		95	27	34	0,8	Nbl	2	380	Int 0,1ha - kirtavietė,Rūdninkų girios biosferos poligonas
	2	0,7	1	10P	K	60	23	24	0,8	Nbl	2	310	Rūdninkų girios biosferos poligonas
	3	0,9	1	10P+B,E		100	25	28	0,8	Pcn	2	350	Int 0,2ha BE(80) 0,8sk.,Rūdninkų girios biosferos poligonas
	4	1,3	1	10P		100	25	30	0,9	Pcn	2	390	Rūdninkų girios biosferos poligonas
	5	1,2	1	5B2J1E1E1P		80	30	34	1	Pcn	1A	410	Rūdninkų girios biosferos poligonas,Int 0,2ha B(80) 0,9sk., Ncl.
			2	7E3E		50	14	14	0,2			45	
	6	0,7	1	10P		90	18	18	0,9	Pa	4	250	Rūdninkų girios biosferos poligonas
	7	1,2	1	9P1B		95	27	32	0,8	Lbl	2	380	Rūdninkų girios biosferos poligonas
	8	1,5	1	10P+B,E		85	29	32	0,9	Lbl	1	480	Rūdninkų girios biosferos poligonas
	9	1,6	1	8P2E		80	29	32	1	Ncl	1	530	Rūdninkų girios biosferos poligonas
			2	6E4E		70	20	20	0,3			90	
	10	0,6	1	5B3P1E1E		90	30	36	1	Lcl	1A	410	Rūdninkų girios biosferos poligonas,Int 0,1ha - retmė
			2	6E4E		60	15	16	0,2			45	
	11	1,5	1	4J2J2B1B1P+P		100	28	34	0,9	Pc	1A	460	Int 0,2ha P(190) 0,9sk.,Ncl.,Rūdninkų girios biosferos poligonas
			2	7E3E		40	12	10	0,2			50	
	12	2	1	7P3B		100	20	24	0,7	Pb	4	210	Rūdninkų girios biosferos poligonas
	13	1,8	1	9B1J+P,E,E		35	15	12	0,7	Pc	2	120	Rūdninkų girios biosferos poligonas,Du Int po 0,1ha PB935) 0,6sk.
	14	1,8	1	5P3P2B		120	25	30	0,8	Pc	3	320	Rūdninkų girios biosferos poligonas
			2	6E4E		50	16	14	0,2			50	
	15	1,2	1	9P1B		100	19	24	0,9	Pb	4	260	Rūdninkų girios biosferos poligonas
	16	0,2	1	4J3B3P		80	23	24	0,9	Pc	1	370	Rūdninkų girios biosferos poligonas
	17	1,2	1	8P2P		120	22	28	0,8	Pc	4	270	Rūdninkų girios biosferos poligonas
	18	1,1	1	10P		90	17	20	0,7	Pb	5	170	Rūdninkų girios biosferos poligonas
	19	0,5	1	6P3P1B		70	11	20	0,5	Pa	5A	60	Rūdninkų girios biosferos poligonas
	20	0,6	1	6J4B		60	23	24	0,6	Pc	1	320	Rūdninkų girios biosferos poligonas

Regioninio padalinio administruojamuose miškuose išskirtų reprezentatyvių sklypų sąrašas

Kv.	Skl. Nr.	Plotas, ha	Ard.	Rūšinė sudėtis	Kilmė	Amžius	Aukštis, m	Skersmuo, cm	Skalsumas	Augavietė	Bonitetas	Tūris, m3/ha	Projektuojama ūkinė priemonė / 50 maketas
	21	0,7	1	10P		100	10	14	0,7	Pa	5B	90	Rūdninkų girios biosferos poligonas
	22	2,5	1	7P2J1B		90	20	22	0,9	Pc	4	280	Rūdninkų girios biosferos poligonas,Int 0,2ha JB(30) 0,6sk.
140													
	1	0,3	1	5P2P3B		70	18	22	0,6	Pb	4	170	Rūdninkų girios biosferos poligonas
	2	0,8	1	6B3J1P+E		80	28	30	1	Pcn	1A	390	Rūdninkų girios biosferos poligonas
			2	7E3E		50	16	14	0,2			50	
	3	1,4	1	8B2J		80	26	26	1	Pc	1A	350	Rūdninkų girios biosferos poligonas
	4	2,7	1	8B2J+B,J		40	15	14	0,8	Ucl	3	130	Rūdninkų girios biosferos poligonas
	5	1,2	1	7B3J		50	22	22	0,9	Ucl	1	240	Rūdninkų girios biosferos poligonas
	6	1,3	1	8J2B		50	22	20	0,7	Ucl	1A	270	Rūdninkų girios biosferos poligonas
	7	0,6	1	6B2J2E		50	21	18	0,8	Pcn	1	200	Rūdninkų girios biosferos poligonas,Int 0,2ha E(50) 0,6sk., Ncl.
			2	10E		45	10	10	0,2			35	
	8	5,7	1	10B+J,P		70	19	18	0,8	Pc	2	180	
	9	4,9	1	7B3P+J		70	19	20	0,9	Ucl	2	210	Du Int po 0,3ha P(100) B(70) 0,8sk.,Rūdninkų girios biosferos poligonas
	10	2,6	1	5P1P3J1B		110	18	24	0,8	Pc	5	210	Rūdninkų girios biosferos poligonas,Int 0,1ha J(70) 0,6sk.
141													
	1	1,4	1	6J4B		45	18	16	0,8	Pc	2	220	Rūdninkų girios biosferos poligonas
	2	1,5	1	10J+B,E		50	19	16	0,9	Pc	2	280	Rūdninkų girios biosferos poligonas
			2	10E		35	7	8	0,2			20	
	3	0,6	1	10J		50	20	16	0,9	Ucl	1	300	Rūdninkų girios biosferos poligonas
			2	10E		35	7	8	0,2			20	
	4	1,1	1	8J1B1E		70	25	30	0,8	Pc	1A	380	Rūdninkų girios biosferos poligonas
			2	10E		50	10	10	0,2			35	
	5	1,1	1	9J1B+E		45	20	16	0,8	Pc	1	270	Rūdninkų girios biosferos poligonas
			2	10E		40	9	8	0,1			15	
	6	3,4	1	3E3E4B+A,K,L,D		80	27	34	0,8	Lcl	2	390	Du Int po 0,25ha B(50) 0,8sk.,Rūdninkų girios biosferos poligonas,Int 0,2ha B(50) KĄL(80) 0,8sk.,Ncl.
	7	1,4	1	8B2J		60	25	26	1	Ldp	1A	330	Du Int po 0,15ha J(60) 0,7sk.,Rūdninkų girios biosferos poligonas
			2	10E		60	15	12	0,3			90	
	8	0,6	1	5D2B2E1P		80	33	38	0,9	Ldp	1A	520	Rūdninkų girios biosferos poligonas
			2	10E		50	15	14	0,2			60	
	9	0,9	1	9E1B	K	60	26	28	0,9	Lcl	1	450	Int 0,1ha B(40) 0,9sk.,Rūdninkų girios biosferos poligonas
	10	0,5	1	5E2E1P1B1D		85	28	36	0,8	Lcl	2	420	Rūdninkų girios biosferos poligonas
	11	1,5	1	9J1B		50	24	22	0,9	Pc	1A	390	Rūdninkų girios biosferos poligonas
			2	10E		40	8	10	0,1			10	
	12	1,2	1	7B2D1J+A,E		60	27	26	1	Lcl	1A	400	Rūdninkų girios biosferos poligonas,Int 0,25ha D(60) A(130) 0,9sk.
			2	7E3E		30	7	8	0,2			30	
	13	2,3	1	7B3J+P,E		40	19	18	0,8	Pc	1	180	Rūdninkų girios biosferos poligonas,Int 0,3ha J(40) 0,8sk.
			2	10E		40	10	8	0,2			35	
	14	2	1	6J2J2B+E		75	23	26	0,9	Pc	1	350	Rūdninkų girios biosferos poligonas
			2	10E		50	10	10	0,2			35	
	15	1,1	1	8B1J1E		50	25	24	0,9	Lcl	1A	300	Rūdninkų girios biosferos poligonas

Regioninio padalinio administruojamuose miškuose išskirtų reprezentatyvių sklypų sąrašas

Kv.	Skl. Nr.	Plotas, ha	Ard.	Rūšinė sudėtis	Kil-mė	Amžius	Aukštis, m	Skersmuo, cm	Skalsumas	Augavietė	Bonitetas	Tūris, m3/ha	Projektuojama ūkinė priemonė / 50 maketas
			2	10E		30	9	8	0,1			15	
	16	0,4	1	10E+B	K	60	26	26	0,9	Lcl	1	460	Rūdninkų girios biosferos poligonas
	17	0,7	1	9J1B		60	28	30	0,9	Pd	1A	500	Rūdninkų girios biosferos poligonas
			2	10E		60	13	12	0,2			50	
	18	1,2	1	6P3P1B		120	14	20	0,5	Pb	5A	80	Rūdninkų girios biosferos poligonas
	19	2,4	1	7P2P1B+E		120	19	22	1	Pb	5	280	Rūdninkų girios biosferos poligonas
			2	6E4E		70	14	18	0,2			40	
	20	2,1	1	6P2P2B		120	17	20	0,6	Pc	5	150	Rūdninkų girios biosferos poligonas
			2	10E		70	7	8	0,1			10	
	21	2,5	1	5P4B1J		110	19	22	0,9	Pc	5	270	Rūdninkų girios biosferos poligonas
	22	2	1	5B3J1P1P		80	22	20	0,8	Pc	2	210	Rūdninkų girios biosferos poligonas
			2	10E		45	9	10	0,1			15	
	23	2,4	1	5J2J2B1E+D,B		90	27	30	0,9	Pd	1A	450	Int 0,15ha J(40) 0,7sk.;Rūdninkų girios biosferos poligonas
			2	7E3E		40	10	10	0,2			40	
	24	1	1	4B1B2D2E1E+P		70	27	30	1	Lcl	1A	400	Rūdninkų girios biosferos poligonas
			2	6E4E		60	15	14	0,2			50	
	25	1	1	5P4E1E	K	75	28	30	0,9	Lcl	1	460	Du Int po 0,15ha E(75) E(60) 0,8sk.;Rūdninkų girios biosferos poligonas
			2	10E		50	14	12	0,2			50	
	26	0,9	1	7P1E2B+P	K	75	28	30	0,8	Ncl	1	400	Rūdninkų girios biosferos poligonas
			2	6E4E	K	75	16	14	0,2			50	
148													
	1	7	1	10P+P,P		40	14	22	0,6	Nal	2	110	
	2	0,9	1	10P+P		20	7	6	0,5	Nal	2	45	
	3	6,1	5	8P2D		10	2	2		Nal			Neveisti miško
			9	Miško aikštė 6P4B		35	9	14				15	
	4	2,3	1	10B+P		20	7	8	0,4	Nal	3	20	
	5	1,2	1	10P	K	19	6	8	0,9	Nal	3	60	
	6	0,3	5	10P		15	2	2		Nal			Neveisti miško
			9	Miško aikštė 10P+B		40	8	14				2	
	7	0,4	1	10P	K	19	6	8	0,9	Nal	3	60	
	8	0,8		Pelkė						Pa			
	9	0,8	1	10B		25	10	10	0,4	Nal	3	35	
	10	0,2	9	Miško aikštė 7P3B		30	8	14		Nal		5	Neveisti miško
	11	0,3	1	9B1P+P		20	10	10	0,5	Nal	2	45	
	12	1,1	1	10P+B	K	18	9	12	0,7	Nal	1	80	
	13	1,8	1	10P+B	K	27	12	14	0,8	Nbl	1	130	Int, 0,15 ha PB(27) 0,7 sk.;Int, 0,15 ha P(27) 0,7 sk.
	14	0,4	1	10P		55	25	28	0,9	Nbl	1A	390	
	15	10,9	1	9P1B	K	23	8	10	0,6	Ubl	3	60	
	16	0,2	1	10P+B	K	23	9	10	0,8	Nbl	2	90	
	17	0,3	1	8B2P		20	9	8	0,3	Nal	2	20	
149													
	2	1,2	1	8P2P+B		30	3	4	0,3	Pa	5A	5	Rūdninkų girios biosferos poligonas.
	3	0,6	1	10P		60	8	16	0,3	Pa	5A	25	Rūdninkų girios biosferos poligonas.
	4	0,8		Miško pelkė						Pa			Rūdninkų girios biosferos poligonas.

Regioninio padalinio administruojamuose miškuose išskirtų reprezentatyvių sklypų sąrašas

Kv.	Skl. Nr.	Plotas, ha	Ard.	Rūšinė sudėtis	Kilmė	Amžius	Aukštis, m	Skersmuo, cm	Skalsumas	Augavietė	Bonitetas	Tūris, m3/ha	Projektuojama ūkinė priemonė / 50 maketas
	5	0,4	1	8P2P+B		30	3	4	0,3	Pa	5A	5	Rūdninkų girios biosferos poligonas.
	6	20,4	1	9P1P+P		65	8	14	0,6	Pa	5B	60	Penki Int, po 0.05 ha retmė.,Rūdninkų girios biosferos poligonas.
	7	9,4	1	9P1P+P		55	7	14	0,5	Pa	5A	40	Rūdninkų girios biosferos poligonas.,Du Int, po 0.1 ha P(55) 0.3 sk.
	8	0,3		Pelkė						Pa			Rūdninkų girios biosferos poligonas.
	9	0,2	1	8P2P+B		60	21	32	0,3	Nbl	2	80	Int, 0.05 ha PB(40) 0.3 sk. Nal.,Rūdninkų girios biosferos poligonas.
	10	1,7	1	9P1P+B		60	23	32	0,5	Nbl	1	180	Int, 0.1 ha P(60) 0.3 sk.,Rūdninkų girios biosferos poligonas.,Int, 0.1 ha P(60) 0.5 sk. Pa.
150													
	1	1,8	1	7P1P2P		70	10	18	0,7	Pb	5A	80	Rūdninkų girios biosferos poligonas.
	2	0,7		Miško pelkė						Pa			Rūdninkų girios biosferos poligonas.
	3	0,6		Miško pelkė						Pa			Rūdninkų girios biosferos poligonas.
	4	3,1	1	8P2P+P		55	7	16	0,3	Pa	5A	20	Rūdninkų girios biosferos poligonas.
	5	6,4	1	7P3P+P,P		55	8	14	0,4	Pa	5A	30	Rūdninkų girios biosferos poligonas.
	6	23,7	1	7P1P2P		50	7	12	0,3	Pa	5A	20	Rūdninkų girios biosferos poligonas.
	7	0,4		Pelkė						Pa			Rūdninkų girios biosferos poligonas.
151													
	1	1,4	1	8P2P		60	6	8	0,6	Pa	5B	60	Rūdninkų girios biosferos poligonas
	2	9,1	1	8P2P+P		60	6	6	0,7	Pa	5B	45	Rūdninkų girios biosferos poligonas
	3	4,6	1	4P4P2P		80	8	10	0,7	Pa	5B	40	Rūdninkų girios biosferos poligonas
	4	4,9	1	7P3P		40	3	4	0,4	Pa	5B	15	Rūdninkų girios biosferos poligonas
	5	10,9		Pelkė						Pa			Rūdninkų girios biosferos poligonas
	6	0,9	1	9P1P		70	9	14	0,4	Pa	5B	40	Rūdninkų girios biosferos poligonas
	7	0,6	1	7P3P		80	21	28	0,9	Pbn	3	300	Rūdninkų girios biosferos poligonas
	8	4,8	1	7P3P		70	7	8	0,6	Ncl	5B	35	Rūdninkų girios biosferos poligonas,Int 0,1ha - retmė
152													
	1	3,3	1	6P4P		70	7	10	0,6	Pa	5B	30	Rūdninkų girios biosferos poligonas
	2	3		Pelkė						Pa			Rūdninkų girios biosferos poligonas
	3	6,7	1	7P2P1P		60	5	6	0,7	Pa	5B	30	Rūdninkų girios biosferos poligonas
	4	19,9	1	7P2P1P		60	5	4	0,6	Pa	5B	40	Rūdninkų girios biosferos poligonas
	5	3,4	1	8P2P		80	9	10	0,8	Pa	5B	80	Rūdninkų girios biosferos poligonas
153													
	1	10	1	7P3P		70	7	10	0,7	Pa	5B	50	Rūdninkų girios biosferos poligonas
	2	16,6	1	10P		100	13	14	0,8	Pb	5A	140	Rūdninkų girios biosferos poligonas
	3	4	1	10P		100	15	14	0,9	Pb	5A	200	Rūdninkų girios biosferos poligonas,Int 0,1ha augavietė - Lbl.
	4	1,8	1	9P1P		120	28	26	0,7	Pbn	2	360	Rūdninkų girios biosferos poligonas,Int 0,15ha P(160) P(120) 0,7sk., Lbl.
	5	1,6	1	10P		105	21	20	1	Pbn	4	340	Rūdninkų girios biosferos poligonas
	6	2	1	10P		105	15	14	0,8	Ncl	5A	170	Rūdninkų girios biosferos poligonas
154													
	1	1,2	1	9P1P		100	21	26	0,9	Pb	4	300	Rūdninkų girios biosferos poligonas
	2	1,3	1	9B1P		30	14	12	0,6	Pbn	2	110	Rūdninkų girios biosferos poligonas
	3	0,5	1	6B3P1E		30	14	12	0,7	Pbn	2	100	Rūdninkų girios biosferos poligonas
	4	0,2	1	10P+B		100	29	36	1	Lbl	1	540	Rūdninkų girios biosferos poligonas
			2	10E		60	15	14	0,3			80	

Regioninio padalinio administruojamuose miškuose išskirtų reprezentatyvių sklypų sąrašas

Kv.	Skl. Nr.	Plotas, ha	Ard.	Rūšinė sudėtis	Kilmė	Amžius	Aukštis, m	Skersmuo, cm	Skalsumas	Augavietė	Bonitetas	Tūris, m3/ha	Projektuojama ūkinė priemonė / 50 maketas
	5	0,4	1	5P4E1B		35	8	10	0,5	Pcn	4	80	Rūdninkų girios biosferos poligonas
	6	1,8	1	9J1B+P,E		90	29	32	1,1	Pd	1A	630	Rūdninkų girios biosferos poligonas
			2	10E		70	19	20	0,2			70	
	7	1,1	1	8B1J1P		60	19	18	1,1	Pc	2	250	Rūdninkų girios biosferos poligonas
	8	1,6	1	10P		100	18	22	0,9	Pb	5	240	Rūdninkų girios biosferos poligonas
	9	1,4	1	8P2P		100	20	26	0,9	Pb	4	280	Rūdninkų girios biosferos poligonas
	10	0,1	1	9B1J+P		60	18	16	0,8	Pc	2	170	Rūdninkų girios biosferos poligonas
	11	4	1	6B1J3P		60	18	18	0,9	Pc	2	190	Rūdninkų girios biosferos poligonas
	12	1,9	1	9P1P+B		100	20	24	1	Pb	4	310	Rūdninkų girios biosferos poligonas
	13	1,9	1	8P2B		15	6	8	0,8	Pb	1	60	Rūdninkų girios biosferos poligonas
	14	2,1	1	8P2P		100	19	24	0,9	Pb	4	260	Rūdninkų girios biosferos poligonas
	15	0,8	1	10B+P		60	20	16	1	Pc	2	250	Rūdninkų girios biosferos poligonas
	16	1,7	1	10P		80	16	16	0,7	Pb	5	160	Rūdninkų girios biosferos poligonas
	17	1,5	1	10P		100	19	24	0,8	Pb	4	230	Rūdninkų girios biosferos poligonas
	18	2,8	1	6P1P3B		100	18	20	0,9	Pc	5	250	Rūdninkų girios biosferos poligonas
	19	0,2	1	6B4P		70	17	16	1	Pc	3	200	Rūdninkų girios biosferos poligonas
	20	1	1	9B1P+E		15	10	8	0,8	Pc	1	80	Neugdyti / Rūdninkų girios biosferos poligonas,Int 0,2ha PB(15) 0,6sk.
	21	0,4	1	6B3J1P+E		60	18	16	0,8	Pc	2	170	Rūdninkų girios biosferos poligonas,Int 0,05ha P(100) 0,9sk.
	22	1,5	1	8B2P+J		60	19	16	1	Pc	2	230	Rūdninkų girios biosferos poligonas
	23	1	1	10B		15	13	12	0,8	Lbl	1A	110	Neugdyti / Rūdninkų girios biosferos poligonas,Int 0,2ha BP(15) 0,6sk.
	24	0,6	1	7P3B		15	2	4	0,8	Lbl	3	20	Neugdyti / Int 0,1ha - augavietė, Nbl.,Rūdninkų girios biosferos poligonas
	25	0,7	1	9P1P+P		100	20	24	0,8	Lbl	4	250	Int 0,2ha - augavietė, Pb.,Rūdninkų girios biosferos poligonas
	26	0,5	1	5P2E3B+E		15	5	6	0,7	Ubl	3	35	Neugdyti / Int 0,1ha PB(15) 0,4sk.,Rūdninkų girios biosferos poligonas
	27	1,1	1	8P1P1B		100	21	40	0,8	Pb	4	260	Int 0,15ha P(140) P(100) B(70) 0,9sk.,Rūdninkų girios biosferos poligonas
	28	0,3	1	6B2J2P		70	23	24	0,8	Pc	1	240	Rūdninkų girios biosferos poligonas
			2	10E		50	11	10	0,1			20	
	29	0,3	1	10P		130	25	36	0,9	Pcn	3	380	Rūdninkų girios biosferos poligonas
			2	10E		40	11	10	0,1			20	
	30	0,4	1	8B2J		45	18	14	0,9	Pc	2	190	Rūdninkų girios biosferos poligonas
	31	0,8	1	6B3J1P		70	21	26	0,8	Pc	2	200	Rūdninkų girios biosferos poligonas
			2	10E		50	11	10	0,6			120	
155													
	1	1	1	6P3B1J		90	17	22	0,7	Pc	5	170	Rūdninkų girios biosferos poligonas,Int 0,15ha BP(70) 0,8sk.
	2	1	1	10P+E		90	17	24	0,8	Pb	5	200	Rūdninkų girios biosferos poligonas
			2	10E		50	10	10	0,2			35	
	3	0,9	1	4P3P3J		110	20	28	0,8	Pc	4	230	Rūdninkų girios biosferos poligonas,Int 0,3ha PJ(80) 0,8sk. Nr. 742507
	4	0,4	1	6B2J2E		90	28	30	0,8	Pcn	1A	290	Rūdninkų girios biosferos poligonas
	5	2,3	1	7B1J2P		65	18	16	1	Pc	3	210	Rūdninkų girios biosferos poligonas
	6	1,5	1	6J2J2B		60	22	20	0,7	Pd	1	280	Rūdninkų girios biosferos poligonas,Nr. 742507
			2	10E		50	12	10	0,1			20	
	7	0,9	1	5J2J1B2E+E		90	26	38	0,9	Pdn	1A	430	Nr. 742507,Rūdninkų girios biosferos poligonas

Regioninio padalinio administruojamuose miškuose išskirtų reprezentatyvių sklypų sąrašas

Kv.	Skl. Nr.	Plotas, ha	Ard.	Rūšinė sudėtis	Kilmė	Amžius	Aukštis, m	Skersmuo, cm	Skalsumas	Augavietė	Bonitetas	Tūris, m3/ha	Projektuojama ūkinė priemonė / 50 maketas
			2	10E		50	12	12	0,2			45	
	8	1,4	1	4J2J2B2B		70	24	34	0,7	Pc	1	290	Rūdninkų girios biosferos poligonas,Nr. 742507
	9	1,8	1	7J3J+E		90	25	38	0,7	Pd	1	310	Rūdninkų girios biosferos poligonas,Nr. 742507
	10	1,3	1	6J2J1B1B		90	25	38	0,9	Pd	1	400	Nr. 742507,Rūdninkų girios biosferos poligonas
			2	7E3E		60	15	14	0,1			25	
156													
	1	1,9	1	8P1P1E+J		120	22	26	1	Pb	4	340	Rūdninkų girios biosferos poligonas
			2	10E		50	14	14	0,3			80	
	2	1,3	1	7P2J1B+E		140	21	26	0,8	Pc	4	270	Nr.752501,Rūdninkų girios biosferos poligonas
			2	10E		70	14	14	0,2			50	
	3	4,8	1	7J2B1E+P		100	24	28	0,8	Pc	1	350	Nr. 752501,Rūdninkų girios biosferos poligonas
			2	10E		70	11	12	0,2			40	
157													
	1	1,1	1	5P3J2B		100	18	20	0,7	Pc	5	200	Rūdninkų girios biosferos poligonas
			2	10E		45	10	12	0,2			35	
	2	1,3	1	6B2J2P		70	23	26	0,9	Pc	1	260	Rūdninkų girios biosferos poligonas
			2	10E		40	10	10	0,1			15	
	3	1,4	1	6J4B		90	28	30	0,9	Pc	1A	480	Rūdninkų girios biosferos poligonas
			2	6E4E		35	8	8	0,6			120	
	4	2,6	1	10J+B		60	27	28	1	Pd	1A	520	Rūdninkų girios biosferos poligonas,Int 0,2ha BJ(60) 0,9sk., Ldp.
			2	10E		45	10	10	0,1			15	
	5	1,1	1	7B3E+P		80	23	22	0,9	Pcn	1	260	Int 0,2ha P(100) B(80) 0,8sk.,Rūdninkų girios biosferos poligonas
			2	6E4E		70	17	14	0,3			90	
	6	0,5	1	8D2B+E,P		70	30	36	0,9	Lcl	1A	500	Int 0,2ha DB(70) 0,9sk.,Rūdninkų girios biosferos poligonas
			2	10E		60	16	14	0,2			60	
	7	1,4	1	6P2E2D+B	K	75	28	34	0,8	Lcl	1	410	Rūdninkų girios biosferos poligonas
			2	7E3E	K	75	19	16	0,2			70	
	8	0,8	1	10P+E,B	K	75	28	34	0,8	Ncl	1	410	Int 0,2ha - augavietė, Pc.,Rūdninkų girios biosferos poligonas
			2	6E4E		60	16	14	0,2			50	
	9	0,7	1	10P	K	75	27	30	0,8	Ncl	1	390	Rūdninkų girios biosferos poligonas
			2	10E		60	10	10	0,1			15	
	10	0,6	1	10P+E		85	29	36	0,9	Pc	1	480	Rūdninkų girios biosferos poligonas
			2	10E		70	15	14	0,2			60	
	11	2	1	5P1E3B1J		95	21	24	0,8	Pc	4	260	Rūdninkų girios biosferos poligonas
			2	7E3E		60	11	10	0,2			35	
	12	0,4	1	10J+E,B		75	26	32	0,9	Ldp	1A	440	Rūdninkų girios biosferos poligonas
			2	10E		50	16	14	0,1			30	
	13	0,8	1	4E1E1P4B	K	75	28	36	0,8	Lcl	1	420	Rūdninkų girios biosferos poligonas
	14	0,9	1	10B	K	75	28	30	1,1	Ldp	1A	430	Rūdninkų girios biosferos poligonas
			2	10E	K	50	16	14	0,2			60	
	15	1,1	1	9D1B		70	33	40	1	Ldp	1A	650	Rūdninkų girios biosferos poligonas
			2	7E3E		60	19	22	0,2			60	

Regioninio padalinio administruojamuose miškuose išskirtų reprezentatyvių sklypų sąrašas

Kv.	Skl. Nr.	Plotas, ha	Ard.	Rūšinė sudėtis	Kil-mė	Amžius	Aukštis, m	Skersmuo, cm	Skalsumas	Augavietė	Bonitetas	Tūris, m3/ha	Projektuojama ūkinė priemonė / 50 maketas
	16	0,8	1	9P1B+E		85	29	34	0,9	Lcl	1	480	Rūdninkų girios biosferos poligonas
			2	6E4E		60	15	12	0,2			50	
	17	0,9	1	6P2P1E1J+B		120	20	24	0,9	Pb	4	250	Rūdninkų girios biosferos poligonas
			2	10E		60	10	8	0,2			35	
	18	0,5	1	9J1E+B		90	28	34	0,9	Pc	1A	490	Rūdninkų girios biosferos poligonas
	19	1,6	1	5D2B1J2E		70	33	36	1	Lcl	1A	610	Rūdninkų girios biosferos poligonas
			2	7E3E		65	18	14	0,2			60	
	20	1	9	Miško laukymė 4B2B2L1Bl1E+A,K		40	22	22		Ncl		20	Rūdninkų girios biosferos poligonas
	21	0,7	1	9B1E+J		40	22	18	0,9	Ncl	1	260	Rūdninkų girios biosferos poligonas,Int 0,2ha BD(70) 0,9sk.
			2	10E	K	40	11	12	0,2			40	
	22	0,6	1	8B1B1P		75	26	28	1	Ncl	1A	360	Rūdninkų girios biosferos poligonas
			2	10E	K	50	12	14	0,2			40	
	23	0,7	1	3B2B2E1E2P		100	29	38	0,9	Ncl	1A	350	Rūdninkų girios biosferos poligonas
			2	10E		45	11	10	0,2			40	
	24	0,3	1	9B1E		50	23	24	0,9	Ncl	1	260	Rūdninkų girios biosferos poligonas
			2	10E	K	50	14	10	0,3			80	
	25	0,4	1	5B3D2P+E		70	29	30	1	Ncl	1A	430	Rūdninkų girios biosferos poligonas
			2	8E2E		60	16	14	0,2			60	
	26	0,9	1	6B2B2E+P,K,A,Bl		60	24	26	0,6	Ncl	1	190	Rūdninkų girios biosferos poligonas,Senos sodybos fragmentai
			2	10E	K	40	14	18	0,2			50	
	27	0,5	1	6B4P		70	27	28	0,7	Nbl	1A	270	Int 0,2ha P(70) 0,7sk.,Rūdninkų girios biosferos poligonas
			2	10E	K	50	13	12	0,3			70	
	28	0,9	1	4E2E1P2J1B		110	30	38	0,9	Pcn	2	480	Rūdninkų girios biosferos poligonas
	29	0,2	1	4J1J2B2E1E		90	29	32	0,6	Pc	1A	430	Rūdninkų girios biosferos poligonas
			2	6E4E		70	16	14	0,2			50	
	30	0,6	1	10J		75	29	34	1	Pd	1A	580	Rūdninkų girios biosferos poligonas
	31	1,6	1	6B2D2E		70	28	32	1	Lcl	1A	400	Rūdninkų girios biosferos poligonas
			2	7E3E		65	18	16	0,2			60	
	32	0,4	1	6E3E1D+B	K	70	28	36	0,8	Ncl	1	450	Rūdninkų girios biosferos poligonas
	33	0,6		Miško laukymė						Ncl			Int 0,2ha BE(35) 0,8sk.,Rūdninkų girios biosferos poligonas
	34	0,9	1	5B2B2P1E		85	29	34	0,9	Nbl	1A	360	Int 0,1ha P(85) 0,69sk.,Rūdninkų girios biosferos poligonas,Du Int po 0,2ha B(70) 0,9sk.
			2	10E	K	50	14	12	0,2			50	
	35	0,9	1	8P2B+P	K	70	26	30	0,8	Ncl	1	370	Int 0,2ha P(90) 0,9sk.,Int 0,2ha B(70) 0,9sk.,Rūdninkų girios biosferos poligonas
			2	10E	K	50	15	14	0,4			110	
	36	1,4	1	8P2B+E		70	29	34	0,8	Ncl	1A	430	Rūdninkų girios biosferos poligonas,Int 0,2ha BP(70) 0,8sk.
			2	10E	K	45	14	12	0,3			80	
166													
	1	5,3	1	8P2P+P		60	11	18	0,8	Pa	5	110	Rūdninkų girios biosferos poligonas.
	2	0,3		Pelkė						Pa			Rūdninkų girios biosferos poligonas.
	3	15,9	1	7P2P1P		80	17	22	0,9	Pb	4	220	Int, 0,1 ha retmė.,Rūdninkų girios biosferos poligonas.
	4	0,6	1	7P2P1P		80	17	22	0,8	Pb	4	200	Rūdninkų girios biosferos poligonas.

Regioninio padalinio administruojamuose miškuose išskirtų reprezentatyvių sklypų sąrašas

Kv.	Skl. Nr.	Plotas, ha	Ard.	Rūšinė sudėtis	Kilmė	Amžius	Aukštis, m	Skersmuo, cm	Skalsumas	Augavietė	Bonitetas	Tūris, m3/ha	Projektuojama ūkinė priemonė / 50 maketas
	5	2,4	1	7P2P1P		115	24	26	0,8	Ubl	3	310	Rūdninkų girios biosferos poligonas.
	6	1,2	1	7P2P1P		80	17	22	0,9	Pb	4	220	Rūdninkų girios biosferos poligonas.
	7	2,5	1	8P2P		105	22	24	0,8	Ubl	4	280	Int. 0,1 ha retmė.,Rūdninkų girios biosferos poligonas.,Du int po 0,05 ha retmė.
	8	0,2	1	7P2P1P		80	17	22	0,8	Pb	4	200	Rūdninkų girios biosferos poligonas.
	9	0,1	1	7P2P1P		80	17	22	0,8	Pb	4	200	Rūdninkų girios biosferos poligonas.
	10	1,8	1	10P		75	24	24	0,9	Nbl	2	370	Rūdninkų girios biosferos poligonas.
	11	1	1	7P3B	K	25	12	10	0,7	Nal	1	140	Rūdninkų girios biosferos poligonas.
	12	0,9	1	10P		75	23	24	0,8	Nbl	2	310	Rūdninkų girios biosferos poligonas.
	13	0,5	1	7P3P		95	24	26	0,8	Ubl	3	340	Rūdninkų girios biosferos poligonas.
	14	0,7	1	10P		75	23	24	0,6	Nbl	2	310	Rūdninkų girios biosferos poligonas.
	15	1,9	1	8P2P+P		115	23	28	0,8	Pb	3	290	Rūdninkų girios biosferos poligonas.
	16	1,6	1	10P+P,P		70	11	14	0,3	Pa	5A	40	Rūdninkų girios biosferos poligonas.
	17	0,2	1	10P+P,P		70	11	14	0,3	Pa	5A	40	Rūdninkų girios biosferos poligonas.
	18	0,8	1	8P2P+P		85	18	18	0,6	Pa	4	170	Rūdninkų girios biosferos poligonas.
	19	0,5	1	10P+B		20	1,5	2	0,6	Pa	5A	5	Rūdninkų girios biosferos poligonas.
			9	10P		70	9	10				5	
167													
	1	0,5		Pelkė						Pa			Rūdningų girios biosferos poligonas
	2	8,1	1	7P3P		70	5	6	0,7	Pa	5B	20	Rūdningų girios biosferos poligonas
	3	0,2	1	10P		80	10	8	0,8	Pa	5B	110	Rūdningų girios biosferos poligonas
	4	1,7	1	10P		105	20	24	1	Nbl	4	310	Rūdningų girios biosferos poligonas
	5	5	1	10P		80	10	8	1	Pb	5B	130	Rūdningų girios biosferos poligonas
	6	2,7	1	10P		105	18	24	0,6	Ubl	5	210	Int 0,15ha B(70) P(105) 0,6sk., Pb.,Rūdningų girios biosferos poligonas
	7	0,5	1	10P+B		110	16	18	0,7	Pb	5A	160	Int 0,1ha P(110) 0,4sk.,Rūdningų girios biosferos poligonas
	8	4,2	1	10P		110	15	18	0,9	Pb	5A	190	Rūdningų girios biosferos poligonas
	9	0,3	1	10P		70	8	10	0,4	Pb	5B	40	Rūdningų girios biosferos poligonas
	10	1,6	1	10P+B		20	1,5	2	0,4	Pa	3	5	Rūdningų girios biosferos poligonas
			9	10P		70	8	10				15	
	11	1,3	1	10B		65	10	10	0,4	Pa	5	35	Rūdningų girios biosferos poligonas
	12	1,2	1	7P1P2B		30	2	2	0,3	Pa	3	10	Rūdningų girios biosferos poligonas
	13	4,2	1	9P1P+B		25	1,5	2	0,7	Pa	3	5	Rūdningų girios biosferos poligonas
	14	7,8	1	6P4P		85	6	8	0,8	Pa	5B	30	Rūdningų girios biosferos poligonas
168													
	1	2,6	1	8P2P		80	8	8	0,7	Pa	5B	60	Rūdninkų girios biosferos poligonas
	2	4,3	1	10P		100	13	16	0,8	Pb	5A	140	Rūdninkų girios biosferos poligonas
	3	0,9	1	10P		100	17	20	0,8	Pb	5	200	Rūdninkų girios biosferos poligonas.Nr. 742506
	4	0,8	1	9P1P		120	19	22	0,9	Ubl	5	260	Nr. 742506,Rūdninkų girios biosferos poligonas
	5	2,1	1	6P4P		170	24	32	0,8	Lbl	4	300	Nr. 742506,Int 0,2ha - augavietė. Pb.,Rūdninkų girios biosferos poligonas
	6	0,4	1	9P1P		110	20	22	0,9	Pb	4	280	Nr. 742506,Rūdninkų girios biosferos poligonas
	7	0,2	1	10B		5	3	2	1	Lbl	1	10	Nr. 742506,Rūdninkų girios biosferos poligonas
			9	10B		150	25	34				5	
	8	0,3	1	10P		160	26	36	0,8	Lbl	3	360	Rūdninkų girios biosferos poligonas.Nr. 742506

Regioninio padalinio administruojamuose miškuose išskirtų reprezentatyvių sklypų sąrašas

Kv.	Skl. Nr.	Plotas, ha	Ard.	Rūšinė sudėtis	Kilmė	Amžius	Aukštis, m	Skersmuo, cm	Skalsumas	Augavietė	Bonitetas	Tūris, m3/ha	Projektuojama ūkinė priemonė / 50 maketas
	9	1,3	1	9B1P+E		20	13	10	0,8	Lbl	1	100	Int 0,1ha PB(20) 0,8sk.,Rūdninkų girios biosferos poligonas,Int 0,05ha BPE(20) 0,6sk.
	10	2,1	1	8P2P		80	8	8	0,5	Pa	5B	40	Rūdninkų girios biosferos poligonas
	11	1,8	1	10P		160	26	36	0,8	Lbl	3	360	Rūdninkų girios biosferos poligonas,Int 0,1ha - augavietė,Pb.,Nr. 742506
	12	1,2	1	7P3B		15	5	6	0,6	Lbl	1	60	Neugdyti / Int 0,15ha B(15) 0,8sk.,Rūdninkų girios biosferos poligonas
	13	0,7	1	8B2P+J		60	17	16	0,7	Pc	3	140	Rūdninkų girios biosferos poligonas
	14	0,3	1	9B1P		25	5	6	0,6	Pc	2	20	Rūdninkų girios biosferos poligonas
	15	7,3	1	7P3P		80	7	10	0,6	Pa	5B	45	Rūdninkų girios biosferos poligonas
	16	3,6	1	9P1P		110	17	20	0,9	Pb	5	220	Rūdninkų girios biosferos poligonas
			2	10B		30	9	8	0,1			10	
	17	1,4	1	7P3P		140	20	22	0,8	Pb	5	240	Rūdninkų girios biosferos poligonas
	18	1,3	1	9P1B		20	5	6	0,8	Ubl	1	50	Rūdninkų girios biosferos poligonas
	19	1,3	1	7B3P		20	13	10	0,9	Lbl	1	90	Rūdninkų girios biosferos poligonas,Int 0,1ha P(20) 0,7sk.
	20	1,1	1	10P		110	14	14	0,8	Pb	5A	160	Rūdninkų girios biosferos poligonas
	21	0,7	1	10P		80	11	14	0,9	Pb	5A	120	Rūdninkų girios biosferos poligonas
	22	2,6	1	10P+P,E		115	22	26	1	Ubl	4	360	Int 0,2ha P(140) P(110) 0,8sk. Pbn.,Rūdninkų girios biosferos poligonas
169													
	1	1	1	8P2P+E		90	25	30	0,9	Pc	2	390	Rūdninkų girios biosferos poligonas
	2	0,8	1	7P3P+B,E		180	28	60	0,6	Lbl	2	290	Rūdninkų girios biosferos poligonas
			2	10E		50	16	14	0,1			30	
	3	1,2	1	10P		110	25	30	0,9	Lbl	3	390	Rūdninkų girios biosferos poligonas
			2	10E		50	10	10	0,1			15	
	4	1,2	1	10P+B		85	25	28	0,8	Lbl	2	350	Rūdninkų girios biosferos poligonas
			2	10E		50	14	12	0,2			50	
	5	2,3	1	10P		110	22	28	0,9	Pb	4	320	Rūdninkų girios biosferos poligonas
	6	0,8	1	6B1J2P1E		70	26	28	0,9	Pc	1A	320	Rūdninkų girios biosferos poligonas
			2	10E		60	10	10	0,1			15	
	7	0,4	1	5B3J2P		70	26	30	0,9	Pc	1A	320	Rūdninkų girios biosferos poligonas,Nr. 742503
			2	10E		60	14	12	0,2			50	
	8	0,5	1	9J1E		110	29	36	0,8	Pc	1A	460	Int 0,1ha P(130) 0,7sk.,Nr. 742502,Rūdninkų girios biosferos poligonas
	9	0,9	1	7E3E+P,B		110	29	34	0,8	Lcl	2	430	Rūdninkų girios biosferos poligonas,Nr. 742502
	10	1	1	8P2P+B,E		110	24	30	0,9	Lbl	3	370	Rūdninkų girios biosferos poligonas,Int 0,2ha J(110) 0,8sk.
			2	10E		70	16	14	0,2			60	
	11	3,2	1	10P+E,P		150	27	38	0,9	Lbl	3	430	Nr. 742503,Rūdninkų girios biosferos poligonas
			2	7E3B		70	16	16	0,1			30	
	12	0,4	1	7P1P2E		150	26	36	0,8	Pbn	3	350	Nr. 742501,Rūdninkų girios biosferos poligonas
	13	1,3	1	9E1P+E,J		105	29	38	0,8	Lcl	2	430	Rūdninkų girios biosferos poligonas,Int 0,2ha J(100) 0,9sk., Pc.,Nr. 742502
			2	10E		40	11	8	0,1			20	
	14	1,7	1	4E2E3J1B+P		105	29	36	0,6	Lcl	2	420	Nr. 742501,Int 0,2ha J(110) 0,8sk.,Rūdninkų girios biosferos poligonas
			2	10E		70	14	10	0,1			30	
	15	5,2	1	7J2J1B+P		110	27	32	0,6	Pc	1A	380	Rūdninkų girios biosferos poligonas,Nr.

Regioninio padalinio administruojamuose miškuose išskirtų reprezentatyvių sklypų sąrašas

Kv.	Skl. Nr.	Plotas, ha	Ard.	Rūšinė sudėtis	Kilmė	Amžius	Aukštis, m	Skersmuo, cm	Skalsumas	Augavietė	Bonitetas	Tūris, m3/ha	Projektuojama ūkinė priemonė / 50 maketas
													742501,Int 0,1ha P(130) 0,8sk.
			2	10E		50	15	14	0,1			25	
	16	0,4	1	5E3P2B+J		105	27	36	0,8	Pb	3	400	Rūdninkų girios biosferos poligonas,Nr. 742501
			2	10E		45	12	10	0,1			20	
	17	0,7	1	10J		110	29	40	0,9	Ucl	1A	520	Rūdninkų girios biosferos poligonas,Nr. 742504
	18	1,9	1	8P2P+E		150	26	36	0,8	Lbl	3	350	Rūdninkų girios biosferos poligonas,Nr. 742504
			2	10E		70	18	20	0,2			70	
	19	1	1	8P1P1E		150	26	36	0,8	Lbl	3	350	Rūdninkų girios biosferos poligonas,Nr. 742501
			2	10E		60	14	12	0,1			25	
	20	0,4	1	5J3B2P		75	24	30	0,8	Pc	1	360	Nr. 742501,Rūdninkų girios biosferos poligonas
			2	10E		45	13	10	0,1			25	
	21	0,4	1	10J		110	29	38	1	Ucp	1A	570	Rūdninkų girios biosferos poligonas,Nr. 742505
			2	10E		50	12	10	0,1			20	
	22	1,5	1	9P1E+P		150	27	38	0,9	Lbl	3	420	Rūdninkų girios biosferos poligonas,Nr. 742505
			2	10E		70	13	12	0,1			25	
	23	1,4	1	10J		110	27	36	0,8	Ucl	1A	410	Nr. 742501,Rūdninkų girios biosferos poligonas
			2	10E		50	13	12	0,1			25	
	24	1,6	1	6B3J1P+P		70	22	22	0,7	Pc	1	190	Rūdninkų girios biosferos poligonas,Nr. 742501
	25	0,8	1	7P2P1E		150	28	38	0,8	Lbl	2	390	Rūdninkų girios biosferos poligonas
			2	10E		70	14	12	0,1			25	
	26	0,5	1	5B1J4P		65	20	20	0,7	Pc	2	180	Rūdninkų girios biosferos poligonas,Int 0,2ha J(110) 0,9sk.
			2	10E		60	13	12	0,1			25	
	27	1,6	1	10P		110	25	30	0,9	Ubl	3	390	Rūdninkų girios biosferos poligonas
			2	10E		60	16	12	0,1			30	
	28	1,6	1	7P3P		130	25	36	0,8	Lbl	3	330	Rūdninkų girios biosferos poligonas
			2	10E		60	13	12	0,2			50	
	29	2,9	1	6P1P3B		110	23	28	0,8	Pc	3	300	Rūdninkų girios biosferos poligonas,Int 0,15ha P(110) 0,7sk.
			2	10E		70	16	14	0,2			60	
170													
	1	3,7	1	10P		105	16	16	0,8	Pb	5	190	Int 0,1ha - augavietė. Pa.,Rūdninkų girios biosferos poligonas
	2	2,4	1	10P		130	24	24	0,9	Lbl	3	370	Rūdninkų girios biosferos poligonas
			2	10E		60	14	10	0,2			60	
	3	1	1	10P		105	25	36	0,9	Pb	3	380	Rūdninkų girios biosferos poligonas
			2	10E		60	13	10	0,2			50	
	4	1,3	1	8P2B+J		105	20	26	0,9	Pb	4	280	Rūdninkų girios biosferos poligonas,Int 0,2ha J(70) 0,9sk.
			2	10E		60	10	10	0,2			35	
	5	3,3	1	8B2J		55	18	16	1,1	Pc	2	240	Int 0,1ha J(55) 1,0sk.,Int 0,1ha J(70) 1,0sk.,Rūdninkų girios biosferos poligonas
			2	7E2J1B		35	8	8	0,1			10	
	6	1,1	1	7B3J		80	23	28	0,9	Pc	1	260	Rūdninkų girios biosferos poligonas,Int 0,1ha B(80) E(90) 0,8sk., Lbl.

Regioninio padalinio administruojamuose miškuose išskirtų reprezentatyvių sklypų sąrašas

Kv.	Skl. Nr.	Plotas, ha	Ard.	Rūšinė sudėtis	Kilmė	Amžius	Aukštis, m	Skersmuo, cm	Skalsumas	Augavietė	Bonitetas	Tūris, m3/ha	Projektuojama ūkinė priemonė / 50 maketas
			2	9E1J		50	13	12	0,2			50	
	7	2,1	1	10B+E		25	18	16	0,9	Lcl	1A	190	Rūdninkų girios biosferos poligonas,Int 0,1ha JL(20) 0,7sk.
	8	6,3	1	5J3J2B		90	24	30	1	Pc	1	440	Rūdninkų girios biosferos poligonas
			2	8E1J1B		60	14	12	0,2			50	
	9	1,3	1	9B1J+P		80	19	18	1	Pc	2	230	Rūdninkų girios biosferos poligonas
			2	5E3J2B		60	10	10	0,2			35	
	10	5,3	1	9B1J		80	22	24	0,9	Ncl	2	250	Rūdninkų girios biosferos poligonas
	11	0,7	1	8J2B		20	7	6	0,5	Pc	3	30	Rūdninkų girios biosferos poligonas
			9	10J		50	16	14				5	
	12	0,5	1	7J2J1B		40	12	12	0,4	Pc	4	45	Rūdninkų girios biosferos poligonas
			9	10J		60	17	18				3	
	13	1,8	1	7P3B		110	21	26	0,8	Pb	4	250	Rūdninkų girios biosferos poligonas
	14	3,7	1	4B1B2J3P		80	23	28	0,9	Pc	1	260	Int 0,2ha P(130) 0,9sk.,Rūdninkų girios biosferos poligonas
			2	10E		50	14	12	0,2			50	
	15	0,4	1	9J1B		80	25	28	0,9	Pcn	1A	410	Rūdninkų girios biosferos poligonas
			2	10E		60	18	16	0,2			70	
	16	0,7	1	7J2J1E		40	19	20	1	Ucl	1	330	Rūdninkų girios biosferos poligonas,Int 0,1ha E(50) 0,7sk.,Int 0,1ha J(800 0,8sk.
	17	0,4	1	7E3B+J		50	16	18	0,7	Ucl	3	210	Rūdninkų girios biosferos poligonas
	18	1,7	1	8P2B		35	7	6	0,8	Pcn	5	80	Rūdninkų girios biosferos poligonas,Int 0,2ha B(30) 0,6sk.
	19	0,4	1	7P3B+E		35	6	6	0,7	Lbl	5	70	Rūdninkų girios biosferos poligonas
171													
	1	0,4	1	4E3E3J		120	31	50	0,5	Pcn	2	240	Rūdninkų girios biosferos poligonas,Nr. 742506
			2	10E		40	10	10	0,1			15	
	2	1,4	1	5J3J1B1B		100	25	36	0,8	Pc	1	330	Rūdninkų girios biosferos poligonas,Nr. 742508
	3	2,1	1	5J2J2B1B		70	24	28	0,7	Pc	1	290	Rūdninkų girios biosferos poligonas,Nr. 742508
	4	2,7	1	5J2J2B1E		100	25	36	0,9	Pc	1	380	Rūdninkų girios biosferos poligonas,Nr. 742508
			2	10E		60	10	10	0,1			15	
	5	0,7	1	10J+E		45	18	16	0,8	Pc	2	230	Rūdninkų girios biosferos poligonas
	6	0,7	1	4P1P1E3B1J		150	20	26	0,7	Pc	5	200	Rūdninkų girios biosferos poligonas
			2	10E		50	10	10	0,1			15	
	7	4	1	6J3J1B		90	23	30	0,8	Ucl	1	290	Int 0,3ha J(50) 0,4sk., Pc.,Rūdninkų girios biosferos poligonas
			2	10E		50	10	8	0,1			20	
	8	4	1	4B2B3J1J+E		90	23	26	0,9	Pc	1	250	Rūdninkų girios biosferos poligonas
			2	7E3E		60	13	14	0,2			40	
	9	4,5	1	4P2E1J1J1B1B		130	24	32	0,9	Pc	3	330	Rūdninkų girios biosferos poligonas
			2	10E		60	10	10	0,2			35	
	10	3,1	1	7J3B+E		35	15	14	0,7	Pc	2	160	Rūdninkų girios biosferos poligonas
	11	0,9	1	9J1B		90	25	28	0,9	Ucl	1	420	Rūdninkų girios biosferos poligonas,Int 0,2ha BJ(90) E(40) 0,9sk., Lbl.
			2	10E		40	7	8	0,1			10	
	12	2	1	6J4J+B		40	16	12	0,5	Ucl	2	150	Rūdninkų girios biosferos poligonas
	13	0,9	1	10P+B		110	25	30	0,8	Lbl	3	340	Rūdninkų girios biosferos poligonas
			2	10E		50	14	12	0,1			25	

Regioninio padalinio administruojamuose miškuose išskirtų reprezentatyvių sklypų sąrašas

Kv.	Skl. Nr.	Plotas, ha	Ard.	Rūšinė sudėtis	Kilmė	Amžius	Aukštis, m	Skersmuo, cm	Skalsumas	Augavietė	Bonitetas	Tūris, m3/ha	Projektuojama ūkinė priemonė / 50 maketas
	14	0,9	1	7B3E		35	19	16	0,8	Lcl	1	190	Neugdyti / Rūdninkų girios biosferos poligonas
			2	10E	K	55	17	16	0,3			100	
	15	2	1	3P2P3E2B	K	35	7	8	0,8	Pb	5	60	Rūdninkų girios biosferos poligonas
	16	1,1	1	10J		45	18	16	0,5	Pd	2	140	Rūdninkų girios biosferos poligonas,Nr. 752502
			9	10J		90	25	36				10	
	17	4	1	5J2J1B1B1E		100	27	38	0,9	Pd	1A	440	Nr. 752502,Rūdninkų girios biosferos poligonas,Int 0,2ha B(95) 0,7sk., Lcl.
			2	10E		70	12	10	0,2			45	
	18	2,1	1	10J		45	19	18	0,7	Pd	1	220	Rūdninkų girios biosferos poligonas,Int 0,2ha J(80) 0,9sk.
	19	0,7	1	6E4B	K	50	22	24	0,7	Ncl	1	300	Rūdninkų girios biosferos poligonas,Int 0,2ha B(35) 0,8sk.
	20	0,5	1	10J+B		40	24	22	0,9	Pd	1A	400	Rūdninkų girios biosferos poligonas
			2	10E		40	10	10	0,2			35	
172													
	1	3,4	1	5J3B2P		90	23	30	0,6	Pd	1	330	Rūdninkų girios biosferos poligonas,Nr. 752503
	2	11,4	1	9J1B		85	24	32	0,9	Pd	1	390	Rūdninkų girios biosferos poligonas
			2	10E		60	12	10	0,1			20	
	3	0,4	1	6E1E2B1D		100	30	38	0,9	Ncl	2	500	Rūdninkų girios biosferos poligonas
	4	0,8	1	7J3B		35	11	10	0,7	Pd	3	90	Rūdninkų girios biosferos poligonas
	5	0,9	1	9J1B		35	16	14	0,7	Pd	2	160	Rūdninkų girios biosferos poligonas
	6	1,6	1	10J		40	20	18	0,8	Pd	1A	270	Int 0,2ha BJ(90) P(120) 0,8sk.,Rūdninkų girios biosferos poligonas
	7	0,9	1	10J		35	16	14	0,7	Pd	2	170	Rūdninkų girios biosferos poligonas
			2	10E		35	9	8	0,2			30	
	8	2,9	1	4E2E3B1J		30	9	10	0,8	Pcn	3	160	Neugdyti / Rūdninkų girios biosferos poligonas,Keturi Int po 0,15ha BE(30) 0,7sk.
			9	10E		75	22	30				10	
	9	0,6	1	6E4E		50	18	22	0,6	Lbl	3	220	Rūdninkų girios biosferos poligonas
			2	7E3B		40	11	10	0,3			70	
	10	0,5	1	10J		40	24	24	0,6	Ldp	1A	350	Rūdninkų girios biosferos poligonas
	11	1	1	7E1P2B	K	40	11	12	0,7	Ncl	4	140	Int 0,2ha P(40) 0,25sk., Nal.,Rūdninkų girios biosferos poligonas
	12	1	1	7P1E2B	K	45	17	18	0,7	Ncl	2	160	Rūdninkų girios biosferos poligonas
	13	0,4	1	10E	K	45	20	20	0,7	Lbl	1	270	Rūdninkų girios biosferos poligonas
	14	1,8	1	10P		140	25	40	0,9	Nbl	3	380	Rūdninkų girios biosferos poligonas
			2	10E		60	16	14	0,1			30	
	15	0,4	1	10P	K	45	14	14	0,6	Nal	3	120	Rūdninkų girios biosferos poligonas
	16	1,3	1	10P	K	55	19	20	0,7	Nbl	2	200	Rūdninkų girios biosferos poligonas
	17	0,9	1	7E3B+P	K	29	12	12	0,7	Ncl	2	160	Neugdyti / Rūdninkų girios biosferos poligonas
	18	0,6	1	10J		45	23	20	1	Pd	1A	420	Rūdninkų girios biosferos poligonas,Int 0,2ha - augavietė, Ldp.
			2	6E4E		40	11	10	0,2			30	
	19	1	1	6B3P1E		30	14	10	0,6	Nbl	2	80	Rūdninkų girios biosferos poligonas
	20	1,7	1	7P3B		40	10	10	0,8	Pa	4	110	Int 0,1ha - augavietė,Lbl.,Rūdninkų girios biosferos poligonas
	21	0,4	1	5P3E2B	K	29	10	10	0,7	Lbl	3	110	Neugdyti / Rūdninkų girios biosferos poligonas

Regioninio padalinio administruojamuose miškuose išskirtų reprezentatyvių sklypų sąrašas

Kv.	Skl. Nr.	Plotas, ha	Ard.	Rūšinė sudėtis	Kilmė	Amžius	Aukštis, m	Skersmuo, cm	Skalsumas	Augavietė	Bonitetas	Tūris, m3/ha	Projektuojama ūkinė priemonė / 50 maketas
	22	0,4	1	4P3E3B	K	35	13	14	0,7	Nbl	2	130	Neugdyti / Rūdninkų girios biosferos poligonas
	23	1,4	1	10P		60	12	14	1	Pa	5	160	Rūdninkų girios biosferos poligonas
	24	1,1	1	5B4P1E		35	15	14	0,6	Nbl	2	80	Rūdninkų girios biosferos poligonas,Du Int po 0,15ha P(35) B(30) 0,8sk.
	25	0,8	1	7P3B+E	K	45	19	24	0,7	Nbl	1	200	Int 0,2ha B(35) P(45) 0,6sk., Lbl.,Rūdninkų girios biosferos poligonas
			2	10E	K	45	7	8	0,1			10	
	26	0,5	1	7B2E1P		45	19	18	0,6	Nbl	2	130	Rūdninkų girios biosferos poligonas
	27	0,5	1	10B+E,P		45	23	22	0,6	Ncl	1	180	Rūdninkų girios biosferos poligonas,Int 0,1ha E(50) B(45) 0,6sk.
			2	10E	K	45	14	12	0,2			50	
182													
	1	0,4	1	8P2B	K	27	10	8	0,7	Nbl	2	100	Rūdninkų girios biosferos poligonas.
	2	1,6	1	6P4B		30	10	10	0,8	Ubl	3	140	Rūdninkų girios biosferos poligonas.
	3	1,2	1	7P3P		85	18	22	0,8	Pb	4	240	Rūdninkų girios biosferos poligonas.
	4	2,1	1	8P2P		80	12	14	0,6	Pa	5A	90	Rūdninkų girios biosferos poligonas.
	5	0,7	1	6P2E1B1J		75	24	28	0,8	Ubl	2	320	Rūdninkų girios biosferos poligonas.
	6	1,1	1	5J3B2E		90	25	32	0,9	Ucl	1	420	Rūdninkų girios biosferos poligonas.
	7	1,3	1	10B+P		30	15	12	0,9	Pc	2	150	Rūdninkų girios biosferos poligonas.
	8	1,6	1	8P2B		30	8	10	0,7	Pb	3	80	Rūdninkų girios biosferos poligonas.
	9	9,8	1	7P3P+P		70	12	14	0,7	Pa	5	120	Rūdninkų girios biosferos poligonas.
	10	1,2	1	10P+P		95	25	26	0,8	Ubl	2	350	Rūdninkų girios biosferos poligonas.
	11	0,9	1	8P2P		120	26	34	0,8	Ubl	3	350	Rūdninkų girios biosferos poligonas.
	12	3,6	1	8P2P		85	24	28	0,8	Ubl	2	330	Rūdninkų girios biosferos poligonas.
	13	1,1	1	7B3J+P		90	26	28	0,8	Pc	1A	280	Rūdninkų girios biosferos poligonas.
	14	0,9	1	7P3P		80	19	22	0,8	Pb	4	240	Rūdninkų girios biosferos poligonas.
	15	1	1	6B2J2P+E		90	26	26	0,9	Pb	1A	320	Rūdninkų girios biosferos poligonas.
			2	10E		60	15	14	0,1			30	
	16	0,1	1	7B3J+P		90	26	28	0,8	Pc	1A	280	Rūdninkų girios biosferos poligonas.
	17	0,1	1	7B3J+P		90	26	28	0,8	Pc	1A	280	Rūdninkų girios biosferos poligonas.
	18	1,1	1	8P2P		85	19	24	0,9	Pb	4	270	Rūdninkų girios biosferos poligonas.
	19	4,6	1	7P3P		80	20	24	0,8	Pb	3	260	Rūdninkų girios biosferos poligonas.
	20	2,7	1	10P		80	12	14	0,6	Pa	5A	90	
	21	0,8	1	8P2P		105	22	24	0,9	Pb	4	310	Rūdninkų girios biosferos poligonas.
	22	0,2	1	7P3P		85	18	22	0,8	Pb	4	240	Rūdninkų girios biosferos poligonas.
183													
	1	0,7	1	10P		35	1,5	2	0,6	Pa	4	5	Rūdninkų girios biosferos poligonas
			9	10P		80	8	10				10	
	2	1,5	1	10P		40	2	4	0,9	Pa	4	10	Rūdninkų girios biosferos poligonas
			9	10P		80	9	14				40	
	3	1,7	1	10P		90	13	18	0,7	Pa	5A	120	Rūdninkų girios biosferos poligonas
	4	3,3	1	10P		80	10	14	0,5	Pa	5B	60	Rūdninkų girios biosferos poligonas
	5	2,6	1	10P		100	18	22	0,9	Pa	5	240	Rūdninkų girios biosferos poligonas
	6	5,4	1	8P2B		85	13	18	0,5	Pa	5A	80	Rūdninkų girios biosferos poligonas
	7	0,1	1	10P		100	14	20	0,6	Pa	5A	110	Rūdninkų girios biosferos poligonas
	8	1	1	10P		100	16	20	0,8	Pa	5	180	Rūdninkų girios biosferos poligonas
	9	0,4	1	8P2B		110	13	16	0,7	Pa	5B	120	Rūdninkų girios biosferos poligonas

Regioninio padalinio administruojamuose miškuose išskirtų reprezentatyvių sklypų sąrašas

Kv.	Skl. Nr.	Plotas, ha	Ard.	Rūšinė sudėtis	Kilmė	Amžius	Aukštis, m	Skersmuo, cm	Skalsumas	Augavietė	Bonitetas	Tūris, m3/ha	Projektuojama ūkinė priemonė / 50 maketas
	10	4,6	1	6B2P2P		80	12	12	0,6	Pa	5	50	Rūdninkų girios biosferos poligonas,Trys Int po 0,2ha BP(60) P(40) 0,4sk.
	11	0,6	1	10P		100	18	24	0,8	Pa	5	210	Rūdninkų girios biosferos poligonas
	12	7,8	1	7P3B		85	13	18	0,7	Pa	5A	120	Rūdninkų girios biosferos poligonas
	13	1,3	1	6P2P2B		105	15	20	0,8	Pa	5A	170	
	14	1,7	1	4P3P3B		100	9	14	0,4	Pa	5B	30	Rūdninkų girios biosferos poligonas,Int 0,2ha mažoji miško pelkė
	15	1,9	1	7P3P+B		50	4	6	0,6	Pa	5B	35	Rūdninkų girios biosferos poligonas
	16	0,3	1	7P1P2B		85	11	12	0,6	Pa	5A	90	Rūdninkų girios biosferos poligonas
	17	2,5	1	5P2P3B		100	15	26	0,8	Pa	5A	150	Rūdninkų girios biosferos poligonas
	18	1	1	10P+B		105	19	24	0,8	Pa	5	230	Rūdninkų girios biosferos poligonas,Int 0,2ha BP(85) 0,6sk., Pc.
	19	0,3	1	6P4P		85	17	24	0,7	Pb	5	130	Rūdninkų girios biosferos poligonas
	20	0,4	1	7P2E1E		35	10	10	0,7	Lbl	3	110	Rūdninkų girios biosferos poligonas
184													
	1	1,5	1	10P		90	10	12	0,6	Pa	5B	80	Rūdninkų girios biosferos poligonas
	2	3,9	1	10P		90	13	18	0,9	Pa	5A	150	Rūdninkų girios biosferos poligonas
	3	1,8	1	10P		100	17	20	0,9	Pa	5	220	Rūdninkų girios biosferos poligonas
	4	2,3	1	10P		100	15	18	0,8	Pa	5A	170	Rūdninkų girios biosferos poligonas
	5	2,5	1	10P		100	19	26	0,9	Pb	4	260	Rūdninkų girios biosferos poligonas
			2	10E		60	12	10	0,1			20	
	6	0,6	1	4P1P1P4B		100	12	24	0,5	Pa	5B	50	Rūdninkų girios biosferos poligonas
	7	1,5	1	6P2P2B		100	14	24	0,6	Pa	5A	100	Rūdninkų girios biosferos poligonas
	8	2,2	1	8P2B		80	17	20	0,8	Pa	4	200	Rūdninkų girios biosferos poligonas
	9	0,5	1	4P2P4B		80	14	18	0,5	Pa	5	110	Rūdninkų girios biosferos poligonas
	10	0,6	1	4B3J3P+E		80	18	18	0,8	Pa	3	180	Rūdninkų girios biosferos poligonas
			2	10E		60	11	12	0,2			40	
	11	0,9	1	5B1J4P+E		80	23	24	0,9	Pb	1	270	Rūdninkų girios biosferos poligonas
			2	7E3E		60	14	14	0,3			70	
	12	0,8	1	4J3B3P+E		80	25	28	0,9	Pc	1A	420	Rūdninkų girios biosferos poligonas
			2	10E		60	14	14	0,2			50	
	13	1,2	1	10P		115	19	26	0,9	Pa	5	260	Rūdninkų girios biosferos poligonas
			2	10E		50	8	8	0,1			15	
	14	1,3	1	10P		115	23	28	1	Pb	3	380	Rūdninkų girios biosferos poligonas
			2	10E		50	12	10	0,1			20	
	15	1,8	1	10P		115	24	30	1	Pb	3	400	Rūdninkų girios biosferos poligonas
			2	6E4E		60	18	14	0,4			120	
	16	0,6	1	7J1B2E+D,P		100	28	38	1	Pc	1A	550	Rūdninkų girios biosferos poligonas
			2	7E3E		70	20	22	0,2			70	
	17	0,7	1	6J2B2E		30	23	20	0,9	Ldp	1A	370	Neugdyti / Rūdninkų girios biosferos poligonas
	18	1,2	1	4J4P1E1E+B		90	27	36	0,8	Pc	1A	410	Rūdninkų girios biosferos poligonas,Int 0,2ha P(120) 0,7sk.
			2	6E4E		60	16	14	0,2			60	
	19	0,7	1	7P2P1E+B		90	25	32	0,7	Lbl	2	300	Rūdninkų girios biosferos poligonas
			2	6E4E		70	18	16	0,2			60	
	20	1	1	10P		85	18	20	0,9	Pa	4	240	Rūdninkų girios biosferos poligonas

Regioninio padalinio administruojamuose miškuose išskirtų reprezentatyvių sklypų sąrašas

Kv.	Skl. Nr.	Plotas, ha	Ard.	Rūšinė sudėtis	Kilmė	Amžius	Aukštis, m	Skersmuo, cm	Skalsumas	Augavietė	Bonitetas	Tūris, m3/ha	Projektuojama ūkinė priemonė / 50 maketas
	21	0,5	1	10P+P		90	23	26	0,9	Pb	3	340	Rūdninkų girios biosferos poligonas
	22	1,1	1	7P3P		120	26	38	0,8	Pb	3	350	Int 0,3ha P(120) 0,3sk.,Rūdninkų girios biosferos poligonas
			2	10E		55	14	12	0,2			50	
	23	0,7	1	7E2B1J	K	45	20	18	0,9	Lcl	1	370	Neugdyti / Rūdninkų girios biosferos poligonas
	24	0,3	1	7E3B	K	35	17	16	0,8	Ncl	1	270	Neugdyti / Rūdninkų girios biosferos poligonas
	25	2	1	5B2D2J1E+E,P		60	30	34	1	Lcl	1A	430	Rūdninkų girios biosferos poligonas
			2	5E2E2L1G		60	18	20	0,2			60	
	26	0,4	1	5P1P1P3B		30	7	6	0,7	Pa	4	60	Rūdninkų girios biosferos poligonas
	27	0,4	1	3B2B2E1E2P		25	14	10	0,7	Lbl	2	130	Neugdyti / Rūdninkų girios biosferos poligonas
	28	0,6	1	4E3E2E1B		50	14	18	0,7	Pc	4	210	Du Int po 0,2ha E(70) 0,8sk.,Ncl.,Rūdninkų girios biosferos poligonas
	29	1,1	1	5D2B2J1E		70	32	38	0,9	Ldp	1A	520	Int 0,3ha JB(70) 1,0 sk.,Rūdninkų girios biosferos poligonas
			2	10E		50	18	16	0,2			70	
	30	1,6	1	10J		70	30	34	0,8	Ucl	1A	490	Rūdninkų girios biosferos poligonas
	31	0,2		Miško pelkė						Pd			Rūdninkų girios biosferos poligonas
187													
	6	0,6	1	4J3J1J2B		35	15	14	0,6	Pc	2	190	Int 0,2ha B(60) 0,9sk., Lcl.,Nr. 752504,Rūdninkų girios biosferos poligonas
	7	0,7	1	6J2B2E+E		100	29	38	0,8	Pd	1A	450	Rūdninkų girios biosferos poligonas,Nr. 752504
			2	6E4E		50	12	14	0,2			50	
	15	0,8	1	7J3J		50	17	16	0,6	Pd	2	180	Rūdninkų girios biosferos poligonas,Nr. 752504
	16	0,6	1	5J1B2E2E		100	28	34	0,7	Pd	1A	400	Nr. 752504,Rūdninkų girios biosferos poligonas
			2	10E		60	16	14	0,2			60	
	20	0,4	1	7B2E1P		70	29	32	0,9	Lcl	1A	360	Nr. 752504,Rūdninkų girios biosferos poligonas
			2	10E		60	20	20	0,2			80	
	22	1,4	1	7J3J		80	26	36	0,6	Pd	1A	250	Nr. 752504,Rūdninkų girios biosferos poligonas
	28	1,8	1	8J2J+B,E		40	17	14	0,9	Pd	2	260	Int 0,2ha E(60) 0,9sk.,Nr. 752504,Rūdninkų girios biosferos poligonas
	29	3,8	1	7J1J1B1E		100	30	40	0,8	Pd	1A	460	Nr. 752504,Rūdninkų girios biosferos poligonas
			2	10E		50	15	14	0,2			50	
	31	0,3	1	7E2B1J		90	29	36	0,8	Ldp	2	440	Rūdninkų girios biosferos poligonas
206													
	1	14,1	1	5P3P2P		70	11	16	0,7	Pa	5A	90	Int, 0,1 ha P(90) 0 ,6 sk, Ubl.
	2	1,2	1	8P2P		95	25	28	0,7	Nal	2	310	
	3	0,9	1	9P1B+E	K	50	18	20	0,7	Nbl	2	190	Int, 0,1 ha PB(50) 0,6 sk, Ubl.
	4	0,4	1	7P1P2P		70	16	22	0,6	Pb	4	130	
	5	0,2	1	6B3J1P+E		70	22	20	0,6	Ubl	1	160	
			2	10E		40	14	14	0,2			50	
	6	0,3	1	10P+B		80	17	22	0,6	Ubl	4	150	
	7	0,9	1	5P3P2P+B,E		100	25	32	0,8	Ubl	2	320	
	8	0,9	1	8P1P1B+P		65	20	24	0,6	Nal	3	190	Int, 0,1 ha P(65) 0,6 sk, Pa.
	9	13	1	6P3P1P+B		80	16	22	0,6	Pa	5	130	Du Int, po 0,15 ha P(80) 0,6 sk, Pb.
	10	1,8	1	10P+P		70	18	20	1	Pb	4	270	

Regioninio padalinio administruojamuose miškuose išskirtų reprezentatyvių sklypų sąrašas

Kv.	Skl. Nr.	Plotas, ha	Ard.	Rūšinė sudėtis	Kilmė	Amžius	Aukštis, m	Skersmuo, cm	Skalsumas	Augavietė	Bonitetas	Tūris, m3/ha	Projektuojama ūkinė priemonė / 50 maketas
	11	0,7	1	8P2P+B		70	18	24	0,7	Nal	4	200	
	12	2	1	6P3P1P		60	17	22	0,8	Pb	3	210	
	13	0,8	1	7P3B		65	23	24	0,8	Ubl	2	310	
207													
	7	0,4	1	10P	K	45	16	16	0,6	Nal	2	140	
	8	21,1	1	9P1P+P,B		70	19	20	0,9	Pb	3	280	Int, 0,15 ha Pelkė, Pa.
	9	0,6	1	9P1B		65	21	22	0,8	Ubl	2	270	
219													
	1	1	1	7P2E1B	K	35	17	18	0,7	Nbl	1	180	Int, 0,05 ha BPE(35) 0,7 sk. Rūdninkų girios biosferos poligonas.
	2	0,6	1	8B2E+J		65	27	28	0,7	Lcl	1A	260	Rūdninkų girios biosferos poligonas.
			2	10E		40	15	14	0,3			80	
	3	0,3	1	7J3J		60	24	24	0,7	Pd	1A	290	Rūdninkų girios biosferos poligonas.
	5	0,8	1	7E3B+P		45	16	18	0,8	Lcl	3	240	Neugdyti / Rūdninkų girios biosferos poligonas.
	6	0,5	1	10J+B,E		80	26	26	0,8	Pd	1A	400	Rūdninkų girios biosferos poligonas.
	7	0,7	1	9J1E+B,J		45	21	20	0,8	Uds	1	280	Rūdninkų girios biosferos poligonas.
	8	0,7	1	9B1E+P,J		80	28	28	0,7	Lcl	1A	270	Rūdninkų girios biosferos poligonas.
			2	10E		50	18	16	0,2			70	
	9	0,6	9	Miško laukymė 6B4J		40	14	16		Lcp		10	Rūdninkų girios biosferos poligonas.
	21	0,9		Miško laukymė						Lcl			Rūdninkų girios biosferos poligonas.
03	Dainavos girininkija												
68													
	1	1,8	1	10P+P		120	23	28	0,8	Pb	4	300	
			2	10E		60	13	14	0,1			25	
	2	0,1	1	10P		120	22	28	0,8	Pb	4	280	
			2	10E		60	13	14	0,1			25	
	5	2,4	1	10P		115	20	28	0,8	Pb	4	240	
	9	1,3	1	7P3P		95	12	18	0,8	Pa	5A	120	
	11	0,8	1	7P3P		120	24	32	0,8	Pb	3	300	
			2	10E		55	13	14	0,1			25	
69													
	11	1,1	1	10P+E		130	21	28	0,8	Pb	4	260	
	12	2,1	1	10P+E		140	20	28	0,8	Pb	5	240	
	16	1	1	7P3P		120	14	18	0,8	Pa	5A	160	
	17	1,1	1	10P		125	23	28	0,7	Pb	4	270	
			2	10E		55	11	12	0,3			60	
70													
	2	0,2	1	10E		100	30	40	0,8	Lcl	2	450	
	5	2,2	1	5E3E2B+L,J		100	30	40	0,8	Lcl	2	460	
75													
	13	1,7	1	6P4B+E,P		120	15	22	0,7	Pa	5A	150	
	14	5,1	1	10P		150	15	20	0,8	Pa	5B	160	Int.0,08 ha-miško laukymė
76													
	4	1,6	1	6P4P		85	16	20	0,8	Pa	5	200	

Regioninio padalinio administruojamuose miškuose išskirtų reprezentatyvių sklypų sąrašas

Kv.	Skl. Nr.	Plotas, ha	Ard.	Rūšinė sudėtis	Kilmė	Amžius	Aukštis, m	Skersmuo, cm	Skalsumas	Augavietė	Bonitetas	Tūris, m3/ha	Projektuojama ūkinė priemonė / 50 maketas
	5	0,3	1	10P+B		100	23	28	0,8	Pb	3	300	
	6	6,8	1	6P4P		100	13	14	0,7	Pa	5A	130	
	7	0,5	9	Miško pelkė 10P		90	15	20		Pa		5	
79													
	6	0,4	1	10J+B		60	23	28	0,3	Ucp	1	120	
	7	3	9	Miško laukymė 10J		40	16	18		Ucp		5	
	13	3,6		Miško laukymė						Lcp			
80													
	7	2,8		Pelkė						Pc			
	8	0,4	1	10B+E		35	18	20	0,5	Pc	1	100	
	10	0,2		Miško laukymė						Lcp			
	11	5,8		Miško aikštė						Lcp			Želimas
	13	1		Miško aikštė						Ucl			Želimas
	14	1,5	1	4B4D2J		30	20	18	0,9	Lcp	1A	220	
	15	0,9		Miško laukymė						Lcp			
	37	0,3	1	10J+E		60	25	28	0,8	Udp	1A	370	Int.0,1 ha J(70)0,5 sk.Pc
	38	0,3	1	7B3J		35	19	20	0,7	Ucp	1	160	
97													
	2	0,9	1	7P3P+B		85	17	20	0,7	Pa	5	190	
	3	0,2		Miško pelkė						Pa			
	5	0,6	1	9P1B+E		90	18	28	0,3	Pa	4	80	
	6	0,6	1	7P3P+B		85	18	22	0,6	Pa	4	170	
	7	1	1	7P3P+B		80	20	26	0,7	Pb	3	230	
	10	1,4	1	7P3B		75	20	24	0,7	Pb	3	240	
	11	0,3	1	10E		20	4	4	0,6	Nbl	4	20	
			9	10B		25	15	16				5	
	12	1,4	1	8P2B		90	24	30	0,7	Pb	2	280	
	13	4,2	1	4B1B1J2J2P		70	19	22	0,6	Pc	2	130	
	14	0,3	1	10P+B		90	23	28	0,8	Pb	3	300	
	15	1	1	8P2P+B		100	22	28	0,7	Pb	3	230	Int.0,15 ha PB(80)0,6 sk
	17	2,8	1	5B4J1J+P,E		55	20	20	0,7	Pc	2	160	
	18	5,4	1	5J2J3B+P,B		65	20	26	0,8	Pc	2	240	
	20	1,4	1	6J4B+J,B		60	22	26	0,7	Pc	1	250	
98													
	1	1,2	1	10P		85	22	28	0,8	Pb	3	280	
	2	2,4	1	7P3P		85	20	24	0,7	Pb	4	230	du int.po 0,08 ha BJ(50)1,0 sk
	3	0,4	1	6P4B		75	27	32	0,7	Lbl	1	320	
			2	10E		45	9	10	0,1			15	
	4	2,2	1	9P1B		100	20	28	0,7	Pa	4	210	
	5	0,4	9	Miško pelkė 7P3B		85	19	28		Pa		10	
	6	0,8	1	8B2P		45	16	16	0,4	Ubl	3	80	
			2	10E		40	9	10	0,1			15	
	11	0,4	1	8B2J+P,B,J		45	18	16	0,8	Pc	2	170	Neugdyti
99													
	5	0,7	1	8P1E1B		100	27	38	0,7	Pb	2	320	

Regioninio padalinio administruojamuose miškuose išskirtų reprezentatyvių sklypų sąrašas

Kv.	Skl. Nr.	Plotas, ha	Ard.	Rūšinė sudėtis	Kilmė	Amžius	Aukštis, m	Skersmuo, cm	Skalsumas	Augavietė	Bonitetas	Tūris, m3/ha	Projektuojama ūkinė priemonė / 50 maketas
	11	2,3	1	3D2B2J2E1P		80	28	40	0,7	Ucp	1	330	
			2	10E		60	15	16	0,2			50	
100													
	26	0,7	1	10P+B		90	26	30	0,8	Pb	2	370	
	27	0,6	1	6P4B+E		95	24	28	0,7	Pb	3	260	
	28	2,2	1	7P3B+E		95	26	32	0,7	Pb	2	300	
	29	1,3	1	8P2E+B		90	27	34	0,7	Ubl	2	340	
			2	10E		60	16	16	0,2			60	
	30	2,4	1	10P+B		95	24	28	0,8	Pb	3	320	
101													
	21	0,9	1	10P+B,E		90	24	28	0,8	Pb	2	320	
	23	1,4	1	10P+B		80	18	22	0,7	Pa	4	190	
102													
	25	2,2	1	8P2E		130	27	30	0,6	Ubl	2	280	
			2	10E		60	15	16	0,2			50	
	35	0,6	1	10P		140	24	40	0,6	Ubl	3	240	
			2	10E		40	9	10	0,1			15	
	36	2,5	1	10P+E,B		140	28	40	0,6	Lbl	2	300	
			2	10E		60	15	16	0,1			25	
118													
	27	1,6	1	6P3B1J		130	24	30	0,7	Pb	3	260	
			2	10E		60	10	12	0,1			15	
	30	4	1	7P2P1B		130	24	30	0,7	Pb	3	270	INT 0,2 ha EB(50)0,7 sk,Ubl
			2	10E		60	10	12	0,1			15	
	31	0,5	1	5E3E1B1J	K	40	16	16	0,8	Pb	2	230	
			9	7E3B		70	22	28				20	
119													
	26	0,7	1	7B2J1P		80	22	26	0,7	Pc	2	200	
			2	10E		40	9	10	0,1			15	
	27	0,4	1	4P4P2B+B		130	25	36	0,7	Pb	3	280	
	29	0,8	1	6B1J3E		55	24	26	0,7	Ucl	1	220	
			2	10E		40	9	10	0,1			15	
	30	0,3	9	Miško pelkė 10B		45	14	16		Pc		5	
	38	0,7	1	8P2P+E		130	28	40	0,6	Ubl	2	300	
			2	10E		50	11	12	0,2			40	
125													
	23	2,6	1	3J2J3B2E+P		110	26	38	0,7	Pc	1A	290	Nr.752507
126													
	2	2,3	1	5P3P2B+E		105	23	30	0,7	Pb	3	260	
	3	0,9	1	6P3P1B+E		75	26	28	0,7	Ubl	1	320	
			2	10E		55	13	14	0,1			25	
133													
	25	1,5	1	7J2B1E+D		70	27	36	0,7	Udp	1A	360	Rūdininkų girios biosferos poligonas
			2	10E		60	14	16	0,1			35	
	27	2,2	1	5J3B1D1E		75	27	36	0,7	Udp	1A	350	Rūdininkų girios biosferos poligonas

Regioninio padalinio administruojamuose miškuose išskirtų reprezentatyvių sklypų sąrašas

Kv.	Skl. Nr.	Plotas, ha	Ard.	Rūšinė sudėtis	Kilmė	Amžius	Aukštis, m	Skersmuo, cm	Skalsumas	Augavietė	Bonitetas	Tūris, m3/ha	Projektuojama ūkinė priemonė / 50 maketas
			2	10E		50	14	14	0,2			50	
	28	1,2	1	5J2J1B2E+P		90	26	38	0,6	Ucp	1A	280	Rūdininkų girios biosferos poligonas.Nr.752506
			2	10E		45	13	14	0,1			25	
134													
	33	0,3	1	3J3J2D1E1B		80	26	36	0,7	Udp	1A	320	Rūdininkų girios biosferos poligonas
			2	10E		45	13	14	0,2			45	
	34	3,2	1	10J+B,E		60	27	28	0,8	Pd	1A	410	Rūdininkų girios biosferos poligonas
			2	10E		45	9	10	0,2			30	
	35	1,9	1	8J1B1E		10	7	6	1	Udp	1	50	Rūdininkų girios biosferos poligonas
			9	10J		80	26	36				5	
	36	0,4	1	9J1B		60	25	28	0,8	Pd	1A	370	Rūdininkų girios biosferos poligonas
			2	10E		50	13	14	0,1			25	
135													
	23	0,2	1	7E3P+B		55	22	24	0,7	Ncl	2	310	Rūdininkų girios biosferos poligonas
	24	1,1	1	6J3B1E		70	25	36	0,7	Pd	1A	320	Rūdininkų girios biosferos poligonas
			2	10E		30	7	8	0,1			10	
	26	0,8	1	6B1D2E1P+J		65	27	32	0,7	Lcp	1A	260	Rūdininkų girios biosferos poligonas,Int.0,1 ha J(65)0,7 sk
			2	10E		45	14	14	0,3			80	
136													
	12	1	1	7E3B+P,D		75	27	30	0,8	Ncp	2	400	Int.0,15 ha BE(60)0,8 sk,Rūdininkų girios biosferos poligonas
	13	2,1	1	4D3B1J2E+P		60	26	36	0,6	Lcl	1A	250	Rūdininkų girios biosferos poligonas
			2	10E		45	12	12	0,4			80	
	14	1,1	1	6E3E1P+B,E		65	25	28	0,5	Lcp	2	240	Rūdininkų girios biosferos poligonas
139													
	10	0,3	1	7J1B1B1D+Bl		40	23	24	0,7	Ldp	1A	290	
	11	0,2		Miško laukymė						Udp			
	12	0,4	1	5E2E3J+B,J		75	28	36	0,9	Pcn	1	420	
	13	0,6	1	4E4J2J		45	21	24	0,9	Ldp	1	400	
	14	2,2	1	10J+J,E		40	23	24	0,8	Udp	1A	330	Keturi int.po 0,07 ha -miško laukymės
	15	1,8	1	9J1B+J		45	24	26	0,9	Udp	1A	390	Int.0,05 ha-miško laukymė
			2	10E		35	10	12	0,2			35	
140													
	1	0,5	1	8E2J+D,E		70	29	32	0,8	Lcp	1	440	
	6	11,1	1	8J1B1E+J,D		70	24	28	0,7	Pc	1	320	Int.0,2 ha JE(40)0,7 sk
			2	10E		45	11	12	0,2			40	
	8	0,4	1	10J+B,E		45	21	22	0,9	Pd	1	320	
			2	10E		45	7	8	0,1			10	
	9	0,1		Miško laukymė						Udp			
	10	0,4	1	9J1B+E		35	20	22	0,8	Ldp	1A	260	
	11	0,8	9	Miško laukymė 10B		30	19	20		Ucp		5	
	12	1,1	1	6B3J1Bl		25	15	16	0,7	Ucp	1	110	
141													
	10	1,4	1	8J2B+P,J,E		60	23	26	0,9	Pc	1	350	
			2	10E		45	9	12	0,1			15	

Regioninio padalinio administruojamuose miškuose išskirtų reprezentatyvių sklypų sąrašas

Kv.	Skl. Nr.	Plotas, ha	Ard.	Rūšinė sudėtis	Kilmė	Amžius	Aukštis, m	Skersmuo, cm	Skalsumas	Augavietė	Bonitetas	Tūris, m3/ha	Projektuojama ūkinė priemonė / 50 maketas
	20	1,4	1	6B1J2Bl1E+Bt		30	19	18	0,7	Ucp	1	140	Int.0,2 ha B(30)0,3 sk
			9	10J		50	24	28				5	
143													
	13	0,5	1	10P		90	23	28	0,6	Pb	3	230	
			2	10B		45	10	12	0,2			20	
	24	0,8	1	8P2E+B,P		85	27	30	0,6	Lbl	1	280	
			2	10E		45	10	12	0,2			35	
146													
	2	3,5	1	5E1E2P1B1D+E,P		105	28	36	0,7	Nbl	2	360	Int.0,08 ha D(90)0,6 sk,Int.0,1 ha DB(80)0,6 sk,Du int.po 0,07 ha EPB(10)0,7 sk
317													
	3	1	1	5P5P+P		75	8	14	0,8	Pa	5B	60	
	4	1,3	1	9P1P		90	26	34	0,6	Ubl	2	260	
	8	0,2	1	10B+P		10	3	4	0,4	Pb	3	5	
	9	1,4	1	5P2P3P		70	11	14	0,8	Pa	5A	110	
	12	2,8	1	4P2E4B+P		85	25	30	0,5	Ubl	2	180	Int.0,2 ha P(45)0,7 sk
			2	10E		45	11	12	0,1			20	
	13	1,4	1	5J5B+P		65	20	24	0,6	Pc	2	200	
321													
	1	0,1		Miško aikštė						Ucp			Želimas / Rūdininkų girios biosferos poligonas
	2	2,2	1	7J1J2B+E		85	28	38	0,7	Udp	1A	350	Rūdininkų girios biosferos poligonas
			2	10E		45	12	14	0,1			20	
	10	1,2	1	10J+J,B,E		40	22	24	0,8	Pd	1A	300	Rūdininkų girios biosferos poligonas
	11	0,3	1	6E2B2J+P		50	23	26	0,8	Lcp	1	350	Rūdininkų girios biosferos poligonas
	12	0,3	1	8J2E+J		40	22	24	0,7	Pd	1A	250	Rūdininkų girios biosferos poligonas
	13	0,4	1	8J2B+E		60	24	28	0,7	Udp	1A	310	Rūdininkų girios biosferos poligonas
			2	10E		45	15	16	0,2			50	
	14	0,6	1	5B2L1D2E+Ą		65	27	30	0,7	Lcp	1A	250	Rūdininkų girios biosferos poligonas
			2	10E		45	15	16	0,3			80	
	15	0,5	1	8J2E+B,D,E		40	20	20	0,8	Udp	1A	260	Rūdininkų girios biosferos poligonas
	16	0,1		Miško aikštė						Udp			Želimas / Rūdininkų girios biosferos poligonas
	17	1,1	1	10J		35	20	18	0,9	Udp	1A	300	Rūdininkų girios biosferos poligonas
	18	0,6		Miško aikštė						Udp			Želimas / Rūdininkų girios biosferos poligonas
	19	1,2		Miško aikštė						Lcp			Želimas / Rūdininkų girios biosferos poligonas
	20	1	1	8J2L+J		40	20	26	0,6	Ldp	1A	190	Rūdininkų girios biosferos poligonas
	21	0,2	9	Miško aikštė 10J		40	22	24		Ucp		40	Želimas / Rūdininkų girios biosferos poligonas,Int.0,08 ha J(40)0,7 sk
	25	0,4	1	10J		40	22	24	0,8	Pd	1A	300	Rūdininkų girios biosferos poligonas
	26	0,3	9	Miško aikštė 10J		40	20	26		Udp		20	Želimas / Rūdininkų girios biosferos poligonas
	27	0,4	1	10J+B		40	22	22	0,8	Udp	1A	310	Rūdininkų girios biosferos poligonas
04 Jašiūnų girininkija													
17													
	1	1,8	1	9P1B		95	29	38	0,7	Nbl	1	370	
	2	0,9	1	9P1B		95	29	38	0,7	Nbl	1	370	

Regioninio padalinio administruojamuose miškuose išskirtų reprezentatyvių sklypų sąrašas

Kv.	Skl. Nr.	Plotas, ha	Ard.	Rūšinė sudėtis	Kilmė	Amžius	Aukštis, m	Skersmuo, cm	Skalsumas	Augavietė	Bonitetas	Tūris, m3/ha	Projektuojama ūkinė priemonė / 50 maketas
20													
	9	1,9	1	9P1E+B,P,P		110	29	44	0,5	Ncl	1	270	
			2	10E		55	15	14	0,3			80	
	14	0,2	1	10P+B,E		75	27	30	0,7	Ncl	1	340	
			2	10E		45	14	14	0,1			25	
24													
	9	0,9	1	8P2B+E		75	27	32	0,7	Ncl	1	340	
			2	10E		50	14	14	0,3			80	
	10	0,3	1	10P		75	27	30	0,8	Nbl	1	390	
			2	10E		45	11	12	0,1			20	
31													
	16	1,1	1	9P1E		120	30	38	0,7	Nbl	1	380	
			2	10E		50	14	14	0,3			70	
32													
	6	1,5	1	7P3E		120	31	42	0,8	Ncl	1	430	
			2	10E		55	14	16	0,2			50	
38													
	20	0,4	1	10P+P,B		70	24	26	0,8	Nbl	2	330	
	21	0,1	1	10P+B		110	26	40	0,7	Nbl	2	310	
44													
	6	0,3	1	9P1P		70	24	24	0,8	Nbl	2	330	
	11	0,8	1	10P		70	25	28	0,8	Nbl	1	350	
	12	1	1	10P+P		70	25	28	0,8	Nbl	1	350	
	18	1,2	1	10P	K	4	1,5	2	0,8	Nbl	2	5	Želd.priežiūra
			5	10B		5	2	2					
			9	10P		110	28	48				5	
	19	1,3	1	10P+Ą,E	K	4	1,5	2	0,8	Nbl	2	5	Želd.priežiūra
			5	10B		5	2	2					
			9	10PĄ		130	28	40				2	
48													
	5	10,6	1	8P2E		130	24	34	0,7	Pbn	3	260	
			2	10E		55	16	16	0,1			30	
49													
	16	1,3	1	9E1P		95	30	34	0,8	Ncl	2	460	
			2	10E		65	21	20	0,1			40	
	18	0,4	1	10P		85	30	36	0,7	Ncl	1A	400	
			2	10E		55	18	18	0,2			70	
	19	0,5	1	9P1E		85	30	36	0,7	Ncl	1A	400	
			2	10E		60	18	18	0,2			70	
57													
	1	0,4	1	9P1E		50	24	24	0,9	Nbl	1A	370	Int*0,05ha-aikšte
			2	10E		30	10	10	0,1			15	
	2	0,5	1	10P+P		105	28	36	0,7	Nbl	2	360	
			2	10E	K	30	13	12	0,3			70	

Regioninio padalinio administruojamuose miškuose išskirtų reprezentatyvių sklypų sąrašas

Kv.	Skl. Nr.	Plotas, ha	Ard.	Rūšinė sudėtis	Kilmė	Amžius	Aukštis, m	Skersmuo, cm	Skalsumas	Augavietė	Bonitetas	Tūris, m3/ha	Projektuojama ūkinė priemonė / 50 maketas
	3	0,4	1	8P2P		85	29	34	0,8	Nbl	1	430	
			2	10E		35	10	10	0,3			50	
	4	0,3	1	8P2P		85	29	36	0,8	Nbl	1	430	
			2	10E		50	16	16	0,1			30	
59													
	1	0,6	1	8P2P		95	28	40	0,7	Ncl	1	330	Int"0,1ha P(45) 0,8sk
			2	7E3P		30	10	10	0,1			15	
62													
	11	0,2	1	10P		110	28	38	0,8	Nbl	2	400	
			2	10B		20	14	10	0,1			15	
	14	1,1	1	7P3E	K	30	12	16	0,7	Nbl	2	100	
	18	0,2	1	9P1P		130	21	28	0,7	Pb	4	230	
	19	0,1	1	9P1P		120	25	38	0,6	Pb	3	250	
	20	0,5	1	10P		125	26	36	0,7	Nbl	3	320	
			2	10E		35	9	10	0,2			30	
	21	0,5	1	9P1B+E		110	25	32	0,3	Ubl	3	130	Int"0,1ha P(110) 0,7sk,Int"0,1ha B(30) 0,4sk
			2	8B2E		30	15	12	0,3			45	
	22	0,2	1	10P+B		125	19	24	0,7	Pb	5	200	
65													
	4	1,5	1	10P+E		110	26	38	0,7	Nbl	2	330	
	5	0,7	1	4P4P2E		120	30	40	0,8	Nbl	1	430	
			2	10E		50	16	14	0,2			60	
	6	1,4	1	9P1P+E		95	29	34	0,8	Nbl	1	430	
397													
	1	1,7	9	Žemė, skirta miškui įveisti 6D4Bl		20	16	18		Ucl		5	Želimas
	2	0,6	1	9D1B+D		10	8	6	0,6	Lcl	1A	45	
	5	1	1	9D1Bl+B		20	10	8	0,9	Pcn	2	90	
	9	7,2	9	Žemė, skirta miškui įveisti 7B2D1Bl		25	15	18		Pcn		5	Želimas
	10	0,9	1	6B3Bl1D		35	16	18	0,5	Pcn	2	80	
	11	4,2	1	9D1Bl+B		20	13	10	0,9	Pcn	1A	140	
	12	14,1	1	7D3B+Bl		20	12	8	0,8	Pcn	1	100	
05	Visinčios girininkija												
12													
	28	2,1	1	8P2B+E		40	8	10	0,7	Pb	5	70	
	29	2,4	1	10P+P,E,B		150	22	28	0,9	Pb	4	310	int. 0,2ha P(80) 0,6 sk.
13													
	24	0,9	1	10P+E,P		150	22	32	0,7	Ubl	4	240	Nr. 752401
	25	0,8	1	9P1P		150	21	30	0,8	Pb	5	260	Nr. 752401
	27	2,2	1	9P1B+E,P		35	8	10	0,7	Pb	4	70	int. 0,2ha pelkė Pa
27													
	9	1,9	1	10P		75	19	20	0,8	Pbn	3	240	
	12	3,4	1	8P2P		110	21	26	0,7	Pbn	4	250	
34													

Regioninio padalinio administruojamuose miškuose išskirtų reprezentatyvių sklypų sąrašas

Kv.	Skl. Nr.	Plotas, ha	Ard.	Rūšinė sudėtis	Kilmė	Amžius	Aukštis, m	Skersmuo, cm	Skalsumas	Augavietė	Bonitetas	Tūris, m3/ha	Projektuojama ūkinė priemonė / 50 maketas
	12	3,3	1	8P1P1B+P		85	20	26	0,9	Pb	4	280	
	13	2,3	1	9P1P+B		80	14	16	0,8	Pb	5	160	
	14	1,4	1	9P1P+B		65	5	10	0,7	Pa	5B	40	
	15	0,6	1	10P+P,B		110	22	30	0,8	Pb	4	280	
35													
	8	0,8	1	7P3P		90	21	26	0,8	Pb	3	270	
	16	3,8	1	9P1P+B		80	20	24	0,8	Pb	3	250	
	17	2,2	1	8P1P1B		80	24	28	0,8	Ubl	2	330	
	19	2,1	1	6P2P2B		120	21	30	0,8	Pb	4	250	int. 0,2ha B,P(80) Ubl
37													
	4	0,5	1	6P4E+D		120	29	36	0,7	Lbl	2	370	int. 0,1ha E(110)
			2	10E		60	16	18	0,1			30	
	8	0,6	1	8J2E		85	24	28	0,7	Pc	1	310	
			2	10E		65	12	14	0,1			20	
	13	0,9	1	7E2E1J+P,B		130	24	32	0,6	Pc	3	260	
	15	1,8	1	6J3B1E		85	24	28	0,7	Pc	1	290	int. 0,1ha E(85)
			2	10E		60	13	14	0,1			20	
	17	0,7	1	8J2E+B,J		100	24	28	0,6	Pc	1	260	
			2	10E		70	14	16	0,1			25	
74													
	25	1,2	1	10P		100	15	18	0,9	Pa	5A	190	Rūdininkų girios biosferos poligonas
	28	6,1	1	8P2P		100	10	14	0,5	Pa	5B	60	Rūdininkų girios biosferos poligonas,Int.0,2 ha P(130)P(100)Pb
75													
	10	1,4	1	6P3P1B		70	22	24	0,7	Pbn	2	260	Rūdininkų girios biosferos poligonas
			2	8B2E		50	15	14	0,2			30	
	12	1,8	1	10P		80	11	14	0,6	Pa	5A	80	Rūdininkų girios biosferos poligonas,Int.0,15 ha P(70)Lbl
	13	4,5	1	6P2P1P1B		15	1,5	2	0,7	Pa	5	15	Rūdininkų girios biosferos poligonas
			9	10P		130	11	20				5	
	14	4,7	1	8P2P		100	17	18	0,8	Pa	5	220	Rūdininkų girios biosferos poligonas
95													
	5	2,3	1	8P1P1B		100	13	18	0,5	Pa	5A	90	Rūdininkų girios biosferos poligonas
	6	4	1	10P		100	9	14	0,5	Pa	5B	50	Rūdininkų girios biosferos poligonas
	8	1,4	1	9P1B		15	1,5	2	0,7	Pa	5A	5	Int.0,1 ha P(130),Rūdininkų girios biosferos poligonas
			9	9P1B		110	10	14				15	
	14	1	1	7P3B		25	5	8	0,5	Pb	4	25	Rūdininkų girios biosferos poligonas
			5	5P5B		10	1	0					
	15	0,6	1	5B1J3E1P		25	10	10	0,6	Pb	3	50	Rūdininkų girios biosferos poligonas,Int.0,1 ha P(25)
96													
	1	0,5	1	10P		85	10	14	0,6	Pa	5B	70	Rūdininkų girios biosferos poligonas
	2	13,5	1	7P2P1B		15	1,5	2	0,7	Pa	5	10	Int.0,25 ha P(130)B(50),Rūdininkų girios biosferos poligonas,Int.0,15 ha P(110)
			9	9P1B		110	8	14				20	
	3	0,9	1	8P2P		100	14	18	0,7	Pa	5A	130	Rūdininkų girios biosferos poligonas
	4	0,8	1	8P2B+P,P,E,E		70	21	24	0,6	Ubl	3	200	Rūdininkų girios biosferos poligonas

Regioninio padalinio administruojamuose miškuose išskirtų reprezentatyvių sklypų sąrašas

Kv.	Skl. Nr.	Plotas, ha	Ard.	Rūšinė sudėtis	Kilmė	Amžius	Aukštis, m	Skersmuo, cm	Skalsumas	Augavietė	Bonitetas	Tūris, m3/ha	Projektuojama ūkinė priemonė / 50 maketas
	9	1,9	1	10P+P,B,B		70	17	18	0,8	Pb	4	200	Rūdininkų girios biosferos poligonas,Int.0,05 ha B(30)Lbl
97													
	6	6,8	1	8P2P+B		100	14	18	0,8	Pa	5A	170	Rūdininkų girios biosferos poligonas
	7	1,6	1	6P3P1B		15	1,5	2	0,8	Pa	5	15	Rūdininkų girios biosferos poligonas
	8	2,2	1	5P3P1P1B		75	7	10	0,6	Pa	5B	60	Rūdininkų girios biosferos poligonas
	9	4,3	1	7P2P1P+B		80	12	14	0,7	Pa	5A	110	Rūdininkų girios biosferos poligonas
	12	1	1	10P+E,E,B		80	27	30	0,8	Ubl	1	390	Int.0,2 ha P(80)Lbl,Rūdininkų girios biosferos poligonas
	14	0,6	1	10P+B,B		75	17	18	0,8	Pb	4	200	Int.0,05 ha P(75)Ubl,Rūdininkų girios biosferos poligonas
113													
	5	0,8	1	5P5P		100	20	24	0,7	Pbn	4	220	Rūdininkų girios biosferos poligonas
	7	5,8	1	8P2P+E,B,B		100	21	24	0,8	Pb	4	280	Rūdininkų girios biosferos poligonas
	8	0,9	1	6P2B1J1J+E		130	19	28	0,7	Pb	5	190	Rūdininkų girios biosferos poligonas
	06	Šalčininkelių girininkija											
64													
	20	0,9	1	7P3B+E		120	21	26	0,7	Pb	4	220	
	21	0,2	1	8B2P		90	20	20	0,3	Pb	2	70	Int*0,05ha-aikšte
	23	0,5	1	9E1P+J		110	30	36	0,7	Lcl	2	400	
	24	0,4	1	7E3B		55	12	14	0,5	Pbn	5	110	Int*0,1ha B(15) 0,8sk
	07	Poškonių girininkija											
19													
	1	1,1	1	7E3B+E,Bl		55	23	22	0,6	Ncl	2	390	
	2	0,2	1	6B4E+D,Ą		80	29	36	0,5	Ncl	1A	190	
			2	10E		65	21	22	0,3			120	
	4	2,8	1	6B3E1P+D,Ą		75	30	32	0,6	Ncl	1A	250	Int.0,15 ha E(70),Int.0,1 ha BAE(40)Lcl,Int.0,15 ha P(75)
			2	10E		60	20	18	0,3			110	
	5	0,3	1	6P2E2B+Ą		75	28	32	0,6	Ncl	1	300	
			2	10E		60	18	18	0,2			70	
	6	1,2	1	6B3E1P+Ą		75	28	32	0,6	Ncl	1A	220	
			2	9E1Ą		55	17	18	0,3			90	
	7	6,3	1	5E2E1P2Ą+K,B,L,D		95	34	44	0,6	Ncl	1A	350	
	8	0,8	1	6E2E2B+P,Ą		65	25	24	0,7	Ncs	2	370	
	9	1,8	1	3Ą1Ą1K2E2L1L+B,D		95	28	36	0,6	Ncl	1	260	
	10	0,9	1	7E1K1B1L+Ą	K	14	6	8	0,9	Ncl	1	70	Neugdyti
			9	6K4Ą		90	25	32				15	
	11	1,4	1	4E2E1E2P1B+Ą		105	34	42	0,7	Ncl	1	390	
	12	1,1	1	5P2E1Ą2B+P,D	K	40	21	22	0,6	Ncl	1A	200	Int.0,25 ha E(40)kult.BA(40)
			2	10E	K	40	12	12	0,2			45	
	14	1	1	8P2E+Ą		65	25	30	0,6	Ncl	1	260	Int.0,2 ha E(65)
			2	8E2Ą		50	16	16	0,2			60	
	15	7,6	1	5E2E1Ą1B1D+P,K,L		110	34	44	0,7	Ncl	1	410	Int.0,15 ha LAK(60),Du int. po 0,15 ha K(20)
			2	6K2Ą1E1L		35	13	14	0,2			30	
21													

Regioninio padalinio administruojamuose miškuose išskirtų reprezentatyvių sklypų sąrašas

Kv.	Skl. Nr.	Plotas, ha	Ard.	Rūšinė sudėtis	Kil-mė	Amžius	Aukštis, m	Skersmuo, cm	Skal-sumas	Auga-vietė	Boni-te-tas	Tūris, m3/ha	Projektuojama ūkinė priemonė / 50 maketas
	1	1	1	7E2P1Ą+B		55	26	26	0,6	Ncl	1A	310	
	2	1,9	1	5E2E1P2B+Ą		75	28	32	0,5	Ncl	1	250	
	3	0,4	1	10E+Ą	K	40	21	20	0,8	Ncl	1A	330	
	4	1,4	1	7E2E1Ą+P,K,B,D		90	32	38	0,5	Ncl	1	280	
	5	1	1	9E1B+E,P,Ą,Bl	K	19	9	10	0,9	Ncl	1	130	Int.0,05 ha E(40)
	6	0,8	1	5P4E1B+Ą,K,D,Bl	K	19	9	12	0,9	Ncl	1	90	
	7	0,6	1	4D2B1Bl2K1Ą+E		15	13	12	0,6	Ncl	1A	90	Int.0,15 ha B(15)
			9	6E2B2D		95	28	34				10	
	8	2,3	1	6E2E1Ą1Ą+K,D		110	33	44	0,5	Ncl	1	270	
	9	6,7	1	5E2E1Ą1K1D+K,L		110	33	42	0,5	Ncl	1	280	Int.0,1 ha KB(60),Int.0,2 ha KA(80),Int.0,15 ha KED(5)
	10	3,6	1	3E2E2K1Ą2D+L,Bl		110	33	44	0,4	Ncl	1	220	
			2	5K2Ą2Bl1L		30	14	14	0,3			45	
	11	2,2	1	2E1E1E1Ą1K1K1B1D1Ą		75	26	28	0,5	Ncl	2	240	Int.0,05 ha K(35)
	12	1,1	1	6E2E1Ą1Ą+K,D		110	32	40	0,3	Ncl	1	160	
			2	4K1Ą1E2D2Bl		25	11	10	0,4			40	
22													
	1	3,5	1	5E2E2D1B+Ą,K		85	32	40	0,7	Ncl	1	390	
	2	1,1	1	5E2E3B+P,Ą,D		70	28	30	0,7	Ncl	1	390	
	3	1,6	1	3B3D1Ą1K2E		80	31	36	0,5	Ncl	1A	230	
			2	6E1E2Ą1K		70	18	18	0,3			90	
	4	3,7	1	5E2E2D1B+Ą,K		85	33	40	0,7	Ncl	1A	410	
	5	1,7	1	5Ą2K1E2D+B		70	26	32	0,6	Ncp	1A	240	
			2	6K2Ą2E		40	14	14	0,1			15	
	6	0,6	1	8D1Ą1K+B,Bl,E		40	26	24	0,6	Ncp	1A	270	
	7	0,8	1	7B2D1K+Bl,E		30	21	18	0,7	Ncp	1A	180	
	8	7,6	1	7D2B1K+Ą		30	21	18	0,7	Ncp	1A	220	Int.0,25 ir 0,2 ha B(30)
	9	0,4	1	7K2D1B		35	17	16	0,7	Ncp	1A	140	
	10	1	1	9D1B+K		30	21	18	0,7	Ncp	1A	230	
	11	1	1	7B2D1K		30	21	18	0,7	Ncp	1A	180	
23													
	1	2,2	1	8P1E1B+Ą		70	28	34	0,6	Ncl	1A	300	Int.0,2 ha E(60)
			2	8E1Ą1K		50	17	16	0,2			60	
	2	0,7	1	3E2E1E1Ą1Ą1K1B		50	15	16	0,3	Ncl	4	110	
	3	7,7	1	6E2E2D+P,Ą,K,B		95	33	42	0,7	Ncl	1	410	
	4	0,9	1	3E1E3Ą1K2D		80	29	34	0,5	Ncp	1	260	
			2	8E1Ą1K		50	16	16	0,2			60	
	5	0,4	1	4K3Ą1E2D		65	26	28	0,6	Ncp	1A	210	
	6	2,5	1	5D2K1Ą2E+B,L,G		80	30	38	0,5	Ncp	1A	240	Dainavėlės kalva
			2	5E3K1Ą1L		60	17	18	0,2			50	
	7	5	1	4E2E2B2D+Ą,K		90	34	42	0,7	Ncp	1A	410	
			2	6K2Ą2E		30	12	12	0,1			15	
	8	6,9	1	3E1E2Ą3D1B+K		95	33	42	0,5	Ncl	1	310	
			2	7E2K1Ą		65	18	18	0,1			30	
	9	2,6	1	4Ą2K2E2D		80	27	34	0,3	Ncp	1A	150	

Regioninio padalinio administruojamuose miškuose išskirtų reprezentatyvių sklypų sąrašas

Kv.	Skl. Nr.	Plotas, ha	Ard.	Rūšinė sudėtis	Kil-mė	Amžius	Aukštis, m	Skersmuo, cm	Skalsumas	Augavietė	Bonitetas	Tūris, m3/ha	Projektuojama ūkinė priemonė / 50 maketas
			2	5K3A2E		30	13	14	0,2			35	
	10	0,6	1	10K+A,E,Bl		25	13	12	0,5	Ncp	1A	70	
			9	4E2E2A2KP		90	31	40				50	
	11	2,3	1	6K2A2D+G,E		45	21	20	0,7	Ncp	1A	190	
	12	1,8	1	5K1A2B2D+E,Bl		25	14	14	0,7	Ncp	1A	120	
			9	3A2K2E2D1B		85	25	34				40	
	13	0,5	1	9E1A+Bl	K	14	5	8	0,9	Ncl	2	40	Neugdyti
	14	1,6	1	4E1E1A2B2D		95	34	44	0,7	Ncl	1A	410	
	15	4,6	1	4E2E2A2D+B		95	33	44	0,6	Ncp	1	340	
			2	7K1A2E		30	12	12	0,2			25	
	16	0,7	1	7E2K1B+A,Bl	K	24	9	10	0,8	Ncp	2	140	
	17	2,2	1	6K1E1E2D+A,B,Bl		20	13	12	0,6	Ndp	1A	70	Int.0,1 ha E(80)
			9	4E2K1A2D1B		80	28	34				40	
	18	1,2	1	4D1B2A1K2E		80	32	40	0,6	Ncp	1A	340	
			2	6K2A2E		35	13	14	0,2			30	
	19	1,2	1	8D1A1K+B,Bl,E		35	21	18	0,7	Ncp	1A	220	
	20	4,6	1	3E2E2A2D1B+P,K		95	33	44	0,6	Ncp	1	340	Int.0,2 ha PDB(70)
			2	5K2A3E		40	14	14	0,1			15	
	21	0,9	1	5D2A1K2E+B,P		90	32	40	0,6	Ncp	1A	360	
			2	6E3K1A		75	18	18	0,1			30	
25													
	1	4,6	1	8P1E1E+P,A,K,B,D		110	32	44	0,8	Ncl	1A	470	Int.0,25a P(65),Int.0,1 ir 0,05 ha BAKEP(60),Int.0,1 ha PABD(65)
			2	4E2E2A2K		65	18	18	0,2			50	
	3	0,5	1	5B2P1P2E+A,D		75	28	32	0,9	Ncl	1A	370	Int.0,2 ha PE(110),Int.0,05 ha B(50)
			2	10E		55	16	16	0,3			90	
	4	1,8		Pašarų aikštelė						Ncl			
	5	3,6	1	4E2E1A2D1B+P,P,K		110	33	44	0,7	Ncl	1	390	Int.0,2 ha BE(60)
	6	0,8	1	8L1A1K+E	K	5	1,5	2	0,8	Ncl	1	5	Neugdyti
			5	7D3B		3	1,5	2					
			9	10A		80	27	36				10	
	7	1,8	1	5E1E2A2D+K,B		110	33	44	0,4	Ncl	1	220	
			2	4K2K2A1E1D		20	10	10	0,3			35	
	8	0,8	1	4K2A1E1E2D+B		70	25	30	0,4	Ncl	1	150	Int.0,2 ha D(100)
			2	5K2A2E1D		30	12	12	0,3			40	
	9	0,6		Pašarų aikštelė						Ncl			
	10	2,2	1	4E2E1E3P+P,A,K,B,D		110	33	44	0,9	Ncl	1	500	
	12	1,2	1	4E2E1A2D1B+K,J		110	33	46	0,6	Ncl	1	340	
	13	0,4	1	10P+B		65	29	34	0,8	Ncl	1A	430	
			2	10K		40	13	12	0,3			40	
	14	0,3	1	8P2E		120	31	44	0,6	Ncl	1	350	
			2	7E2A1K		55	17	18	0,2			60	
	15	3	1	7P1P1E1B+A		110	30	46	0,6	Ncl	1	320	Trys int. po 0,1 ha aikštės
			2	5E2A2K1B		50	17	18	0,2			60	
	16	0,6	1	6P1E1A2B+P,D		50	25	26	0,6	Ncl	1A	260	Int.0,05 ha aikšte
	18	0,7	1	4B3D3E+A,P		75	29	34	0,6	Ncp	1A	230	

Regioninio padalinio administruojamuose miškuose išskirtų reprezentatyvių sklypų sąrašas

Kv.	Skl. Nr.	Plotas, ha	Ard.	Rūšinė sudėtis	Kilmė	Amžius	Aukštis, m	Skersmuo, cm	Skalsumas	Augavietė	Bonitetas	Tūris, m3/ha	Projektuojama ūkinė priemonė / 50 maketas
			2	10E		60	18	18	0,3			100	
	19	1	1	7D2B1E		70	31	36	0,7	Ncp	1A	390	
			2	10E		40	11	12	0,3			60	
	20	0,4	1	10E+Ą,B	K	14	6	8	0,9	Ncl	1	70	Neugdyti
			9	10Ą		80	24	32				15	
	21	0,6	1	5D2B1Ą2E+J		75	31	38	0,6	Lcp	1A	340	Int.0,05 ha aikštė,Du int. po 0,05 ha DBBl(25)
			2	7E2Ą1K		55	18	18	0,2			60	
	22	1,4	1	6E2E2Ą+P,D		65	25	26	0,8	Ncl	2	400	
26													
	1	2,6	1	3E2E2Ą2B1D+K,J		110	32	42	0,4	Ncl	1	220	
			2	4K1Ą1E1E2D1Bl		30	12	10	0,4			50	
	2	1,2	1	8E2P+Ą,K,D,Bl	K	19	11	12	0,7	Ncl	1A	130	
			9	8Ą2K		90	27	36				10	
	3	1	1	10E+Ą,K	K	17	9	10	0,7	Ncl	1A	100	Neugdyti
			9	8Ą2K		80	25	34				10	
	4	0,3	1	7V1Ą1K1B+E	K	7	2	2	0,8	Ncp	1	5	Neugdyti
			5	7D3B		2	1	0					
	5	2,5	1	5E1E1P1Ą2B+K,D,Bl	K	22	12	12	0,9	Ncp	1A	210	
	6	1,3	1	9E1Ą	K	7	1,5	2	0,8	Ncp	1	5	
			9	4Ą1Ą2K1K1E1E		80	25	32				30	
	7	2,9	1	5E2E2D1B+P,Ą,K		110	33	42	0,6	Ncp	1	350	Du int. po 0,1 ha D(100),Int.0,2 ha K(15)
			2	6K2Ą2E		20	10	10	0,2			25	
	9	3	1	4E2E1P3D+E,P,Ą,K,B,D,D,Bl		100	33	42	0,7	Ncl	1	410	Int.0,25 ha DBlA(20)
	10	0,2		Miško laukymė						Ncl			
	11	1	1	9E1P+B		50	25	24	0,8	Ncl	1A	400	
	13	3,8	1	4E2E3P1D+Ą,K		110	34	44	0,6	Ncl	1	360	
			2	3K2Ą1E2D1B1Bl		25	12	12	0,2			25	
	14	1,9	1	4K1Ą1E2B1D1Bl+L		25	13	12	0,6	Ncp	1A	80	
			9	3K2Ą2E1E1P1D		65	24	28				40	
	15	0,4	1	9E1K+Ą,B	K	14	6	8	0,9	Ncp	1	80	Neugdyti
	16	1,4	1	8E2P+Ą	K	16	9	10	0,7	Ncl	1A	100	Neugdyti / Int.0,25 ha P(16)kult.
			9	8P2Ą		110	31	40				25	
	17	5,2	1	2Ą1Ą2K2E1E2D+P,B		75	26	30	0,4	Ncp	1A	180	
			2	4K1Ą1E1E1B1D1Bl		25	12	12	0,4			50	
	18	6,5	1	5B3D1K1E+Bl,Ą		25	20	16	0,7	Ncp	1A	170	
			2	4E4K1Ą1Bl	K	25	6	6	0,3			45	
	19	1	1	5K2K2Ą1D+G,E,D,Bl		55	24	24	0,8	Ncp	1A	230	
	20	1,4	1	4K2E2B2D+Ą,E		35	20	20	0,6	Ncp	1A	150	Int.0,25 ha E(35)kult.
			2	10E	K	35	8	8	0,2			25	
	21	1,2	1	3E1E2K2B2D+Ą	K	35	14	14	0,6	Ncp	2	210	
	22	1,7	1	6E2E1P1D+Ą,K,B		100	32	42	0,5	Ncp	1	280	Int.0,05 ha DBlB(20),Int.0,15 ha kirtavietė
			2	8K2E		30	12	12	0,2			25	
	23	1	1	7D1B2K+Bl,Ą,E		25	22	20	0,7	Ncp	1A	230	Int.0,1 ha K(30)

Regioninio padalinio administruojamuose miškuose išskirtų reprezentatyvių sklypų sąrašas

Kv.	Skl. Nr.	Plotas, ha	Ard.	Rūšinė sudėtis	Kil-mė	Amžius	Aukštis, m	Skersmuo, cm	Skalsumas	Augavietė	Bonitetas	Tūris, m3/ha	Projektuojama ūkinė priemonė / 50 maketas
			2	6K1A2E1Bl		20	13	12	0,2			20	
	24	1,7	1	5E1E1A1K1B1D	K	35	17	18	0,7	Ncp	1	240	
27													
	1	1,7	1	6K1G1B1D1Bl+A,E		30	15	14	0,6	Ncp	1A	90	Int.0,1 ha G(25)
			9	4K1A3E2D		65	23	26				40	
	2	7,1	1	4E2E1A1K2D+P,B		110	33	44	0,6	Ncl	1	340	Int.0,15 ha K(20),Int.0,15 ha žuvęs medynas
			2	6K2A2E		30	12	12	0,2			30	
	3	2,4	1	6E2E1K1D+A		105	34	44	0,7	Ncl	1	420	
			2	7K1A2E		35	14	14	0,2			35	
	4	0,7	1	9K1D+Bl		20	12	12	0,7	Ncp	1A	80	
			9	6E3K1A		90	27	32				30	
	5	7,5	1	5E2E1A2D+K,B		110	34	46	0,6	Ncp	1	350	Int.0,1 ha žuvęs medynas
			2	6K2A2E		40	14	14	0,1			15	
	6	0,4	1	9E1K	K	17	7	8	0,7	Ncl	1	70	Neugdyti
			9	6A4K		80	25	32				20	
	7	1,4	1	3A1A1K2E3D+E		70	26	32	0,7	Ncp	1A	270	
	8	0,2	9	Žuvęs medynas 7E2E1D		110	33	44		Ncp		50	Želimas
	9	1,1	1	8D2K+Bl,A		50	27	26	0,8	Ncp	1A	360	
			2	7K1A2E		40	14	14	0,1			15	
	10	8,3	1	4E2E1A1K2D+P,L		110	33	42	0,5	Ncp	1	280	Int.0,25 ir 0,1 ha K(45),Int.0,2 ir 0,15 ha KDBl(25),Int.0,25 ha KDBl(20)
			2	7K1A2E		35	14	14	0,3			50	
	11	7,7	1	3E1E2A1K3D+P,B,L		110	33	42	0,5	Ncp	1	280	
			2	6K2A2E		45	14	14	0,2			35	
	12	0,8	1	4K1K2A1E2D+Bl		60	24	26	0,7	Ncp	1A	210	
	13	2,9	1	5E2E2P1K+P,K,D		95	33	42	0,8	Ncl	1	450	Int.0,1 ha DBlB(20),Du int. po 0,1 ha K(65)
	14	2	1	8P2B+E,D	K	50	26	26	0,7	Ncl	1A	330	Int.0,2 ha B(50),Int.0,2 ha BBlEP(20)
			2	7E2K1A		35	9	10	0,3			45	
	15	0,9	1	8B1P1E		50	26	26	0,5	Ncl	1A	170	
			2	10E		40	13	14	0,4			90	
	16	1,4	1	4E3E2P1K+B,D		80	28	30	0,7	Ncp	2	390	Int.0,1 ha K(70)
	17	1,1	1	3K1K2A1E1E2D		65	26	30	0,7	Ncp	1A	240	
	18	0,3	1	5D2K2E1P+B,L		60	30	36	0,7	Ncp	1A	370	
			2	5E5K		55	18	18	0,1			35	
	19	1,8	1	6P2E1B1D+A,K		70	28	34	0,7	Ncl	1A	350	Int.0,25 ha E(75)
			2	7E2K1A		50	13	14	0,3			70	
	20	1,5	1	8B2E+D,A,P		65	29	30	0,6	Ncl	1A	230	
			2	6E2E2K		60	17	18	0,3			70	
37													
	5	1,6	1	7P1P1E1B		65	25	26	0,5	Nbl	1	220	
			2	7E2A1B		45	14	14	0,2			50	
	6	0,3	1	9P1B+P		105	31	44	0,6	Nbl	1	350	
			2	5E2A3B		45	15	16	0,1			25	
119													
	11	0,1	1	10P+B		75	26	28	0,6	Nbl	1	280	Int.0,05 ha P(21)kult.
545													

Regioninio padalinio administruojamuose miškuose išskirtų reprezentatyvių sklypų sąrašas

Kv.	Skl. Nr.	Plotas, ha	Ard.	Rūšinė sudėtis	Kil-mė	Amžius	Aukštis, m	Skersmuo, cm	Skalsumas	Augavietė	Bonitetas	Tūris, m3/ha	Projektuojama ūkinė priemonė / 50 maketas
	13	1,2	1	7D3A+B,K		70	30	36	0,6	Ncl	1A	320	Int,0,2 ha A(70)
08	Dieveniškių girininkija												
3													
	1	0,4	1	10P+E,B		80	25	28	0,8	Nbl	2	350	
10													
	1	3,3	1	6E1E2B1D		95	29	36	0,7	Ncp	2	380	
	2	3,8	1	6D2B1P1E		60	30	34	0,8	Ncp	1A	430	int, 0,1ha alkštė
			2	10E		50	13	16	0,1			20	
	3	1,7	1	9E1B+A,Bt	K	45	22	24	0,9	Ncp	1	380	int, 0,1ha Bt(35)
	4	0,4	1	4A3E2B1Bl+K,D		25	9	12	0,5	Ncp	2	40	
			9	10E		80	26	32				30	
	5	2,2	1	5E2P1E2B+A,D		95	29	36	0,7	Ncl	2	380	
	6	5,8	1	6P3E1B+D		110	31	38	0,8	Ncl	1	450	int, 0,1ha krūmai
			2	10E		70	20	24	0,1			35	
11													
	1	0,5	1	5P4E1B+D		100	30	40	0,8	Ncl	1	430	
			2	10E		70	18	20	0,1			35	
	2	2,9	1	6E1P1E1D1B		95	29	36	0,7	Ncl	2	370	
	3	3,7	1	9E1E+P,D		90	29	36	0,8	Ncl	2	430	Int, 0,1ha žuvęs medynas
	4	1,4	1	7E2P1E		65	25	26	0,8	Ncl	2	400	
18													
	2	3,6	1	3E2E3D2B+A		55	21	24	0,6	Ncp	2	280	
	3	1,3	1	4E2E2B2D+A,K		60	25	28	0,9	Ncp	1	460	
	4	4	1	6D1B3E+K		60	28	34	0,7	Ncp	1A	340	
	5	6,1	1	6E2E2D+A,K,B,L		80	28	34	0,6	Ncp	2	410	int, 0,1ha D(70)
	6	1,7	1	7D1B2E+K,A,L		75	30	36	0,7	Ncp	1A	380	
			2	10E		50	14	16	0,1			25	
	7	4,4	1	4E2E2D2B+K,A		55	22	26	0,7	Ncp	2	320	int, 0,2ha D(50)
19													
	1	6,9	1	5D1B2E2P+A		65	29	36	0,6	Ncp	1A	300	Du int, po 0,2ha P(75)
			2	10E		55	14	16	0,1			25	
	2	1	1	7E1E2Bl+A,K,D,Bt,B	K	40	14	16	0,5	Ncp	3	140	
	3	1,8	1	6E2P1E1B+D		95	29	36	0,7	Ncl	2	370	
	4	1,8	1	5E1E2B2D+P		95	29	36	0,5	Ncp	2	260	
	5	0,7	1	7D3B+E		80	30	38	0,6	Ncp	1A	330	
			2	9E1L		50	13	16	0,1			25	
	6	2	1	4E1P1E3D1B		90	29	36	0,7	Ncl	2	370	int, 0,2ha D(90)
	7	1,3	1	5D2B3E+E,A		90	31	44	0,5	Ncp	1A	270	
	8	5,1	1	4E2P3E1B+A,D		65	28	34	0,6	Ncl	2	260	
	9	0,9	1	7B3P+E,D		90	28	34	0,8	Ncl	1A	310	
	10	1,5	1	6B1D2E1E+P		90	29	34	0,4	Ncp	1A	160	
	11	1,1	1	6E3E1D+A,P,B		70	21	26	0,5	Ncp	3	220	int, 0,1ha krūmai
20													
	1	1,2	1	7D1B2E+P		85	30	38	0,7	Ncp	1A	390	

Regioninio padalinio administruojamuose miškuose išskirtų reprezentatyvių sklypų sąrašas

Kv.	Skl. Nr.	Plotas, ha	Ard.	Rūšinė sudėtis	Kilmė	Amžius	Aukštis, m	Skersmuo, cm	Skalsumas	Augavietė	Bonitetas	Tūris, m3/ha	Projektuojama ūkinė priemonė / 50 maketas
			2	10E		65	15	16	0,2			50	
	2	5,8	1	7E1P1E1D+B		85	29	34	0,8	Ncl	2	430	
	3	1,3	1	6E2P2E+B,D		90	29	34	0,9	Ncl	2	470	
	4	2,8	1	4E1E3B2D+P		85	28	34	0,8	Ncp	2	420	
	5	3,4	1	7D2B1E		85	30	38	0,7	Ncp	1A	380	
			2	10E		65	20	24	0,2			70	
	6	1,4	1	4E2E3B1D+P		80	26	34	0,3	Ncp	2	140	
	7	4,2	1	5E1P1E2D1B		85	29	34	0,7	Ncp	2	370	Du int, po 0,1ha krūmai
	8	1,7	1	8E1E1D+P,B		85	29	34	0,8	Ncl	2	430	int, 0,1ha žuvęs medynas
21													
	1	5,4	1	8E1P1E+B,D		90	29	34	0,9	Ncl	2	490	int, 0,1ha alkštė Ucl
	2	1,3	1	5E2P1E1B1D		85	29	34	0,8	Ncl	2	430	
	3	0,4	1	10D		15	11	8	0,5	Ncp	1A	60	
			9	6E2E2D		85	26	34				30	
23													
	14	6,2	1	10P+E,B	K	55	21	22	1	Nbl	2	340	
24													
	7	0,6	1	10P+B,E	K	70	25	26	0,9	Nbl	1	390	
27													
	1	0,6	1	6E3P1D+A,B		75	26	30	0,8	Ncl	2	400	
	2	1,6	1	7D2B1E+P,A,L		65	28	32	0,8	Ncp	1A	400	
			2	10E		45	13	16	0,1			20	
	3	1,2	1	4E2E3D1B+P		75	27	30	0,9	Ncl	2	490	int, 0,2ha D(75)
	4	2,1	1	5B2D2E1P+A,K		85	28	34	0,8	Ncl	1A	320	int, 0,1ha P(95)
			2	9E1A		65	15	18	0,1			25	
	5	3	1	6B2D2E+A		90	29	34	0,8	Ncp	1A	330	int, 0,1ha D(90)
			2	10E		60	18	20	0,1			35	
	6	3,7	1	6E2P1E1B+E,D		80	28	34	0,7	Ncl	2	360	int, 0,1ha krūmai,int, 0,2ha E(60)
	7	2,4	1	8B2P+E,D		75	29	34	0,9	Ncl	1A	360	
			2	10E		45	13	14	0,1			25	
	8	4,6	1	5E1E2B2D+P,A		95	29	36	0,8	Ncl	2	430	int, 0,1ha D(95)
	9	1,1	1	6D2B2E		90	31	40	0,7	Ncp	1A	400	
			2	10E		70	21	24	0,1			40	
	10	1,1	1	8E3P1E+B,D,A		95	28	34	0,4	Ncl	2	200	
			2	4E2A3B1D		30	12	14	0,1			20	
	11	0,5	1	7B3D+Bl,A		20	13	12	0,5	Ncl	1	70	
			9	8P2E		100	28	36				10	
	12	0,9	1	6P3E1B+D		95	29	34	0,6	Ncl	1	320	int, 0,1ha krūmai
			2	10E		50	14	16	0,1			25	
	13	1,1	1	6B2D2E+P		90	29	34	0,9	Ncl	1A	370	
			2	10E		70	21	24	0,1			40	
	14	1	1	7P3E+D,B		110	29	40	0,6	Ncl	1	320	
			2	10E		70	20	22	0,1			35	
	15	1,5	1	8E1P1E+D,B		85	28	34	0,7	Ncl	2	360	
	16	1,3	1	7E2P1E+E,B		85	29	34	0,9	Ncl	2	500	

Regioninio padalinio administruojamuose miškuose išskirtų reprezentatyvių sklypų sąrašas

Kv.	Skl. Nr.	Plotas, ha	Ard.	Rūšinė sudėtis	Kil-mė	Amžius	Aukštis, m	Skersmuo, cm	Skaisumas	Augavietė	Bonitetas	Tūris, m3/ha	Projektuojama ūkinė priemonė / 50 maketas
28													
	1	0,5	1	5D3B2E		90	29	38	0,7	Ncl	1	360	
			2	10E		70	18	20	0,1			35	
	2	5,9	1	6E1P1E1B1D+Ą		95	30	34	0,8	Ncl	2	450	Du int, po 0,2ha krūmai
	3	2,4	1	5D2B3E		95	30	40	0,7	Ncp	1	380	
			2	10E		75	18	20	0,1			35	
	4	1,2	1	6E1E2D1B+P		95	30	36	0,6	Ncl	2	330	int, 0,2ha krūmai
	5	5,9	1	7D1B2E+Ą		80	30	38	0,6	Ncp	1A	310	int, 0,1ha krūmai,int, 0,1ha E(90)
			2	10E		60	16	18	0,1			30	
	6	1,4	1	5P4E1B+D		110	29	36	0,7	Ncl	1	370	int, 0,1ha krūmai
			2	10E		70	20	24	0,1			35	
	7	1,3	1	7B3E+P,Ą,D		95	29	34	0,8	Ncl	1A	320	
			2	10E		75	21	22	0,3			120	
	8	2,1	1	5D3B2E		85	30	40	0,7	Ncp	1A	370	
			2	10E		65	18	24	0,1			30	
	9	3,1	1	6E1E2D1B+E		85	29	34	0,8	Ncp	2	430	int, 0,2ha D(85)
	10	5,5	1	5E1E3D1B+P		95	28	36	0,6	Ncl	2	310	int, 0,1ha žuvęs medynas
	11	0,7	1	8D1Bl1K+B		20	12	10	0,5	Ncp	1	70	
			9	6D2E2E		95	29	40				10	
30													
	4	0,7	1	9P1B	K	65	23	26	0,9	Nbl	2	350	
65													
	17	1,3	1	10P+P		120	26	40	0,2	Nbl	3	110	
66													
	11	0,7	1	8P2P+P		70	21	26	0,6	Nbl	3	260	
83													
	11	0,7	1	7J1B1J1E+D		50	22	22	0,8	Pdn	1A	320	
	12	0,8	1	7E2E1P+J,B		70	26	32	0,9	Lcl	2	450	int, 0,1ha P(80)
	14	1,9	1	7J3E+J		85	24	32	0,8	Pdn	1	380	
			2	10E		65	16	18	0,1			30	
86													
	10	0,5	1	10J+J,P		40	19	20	0,9	Pd	1	280	int, 0,1ha aikštė
	11	0,8	1	9P1P+E	K	65	25	30	0,7	Nbl	1	310	
	12	0,5	9	Žuvęs medynas 10P		65	24	30		Nbl		10	Želimas
	13	0,4	1	10P	K	50	22	24	0,8	Nbl	1	290	
	14	1,6	1	8P2E		80	28	36	0,7	Ncl	1	360	
			2	10E		60	18	20	0,1			35	
	15	0,6	1	10P+E	K	65	25	30	0,5	Ncl	1	220	
			2	10E		30	11	12	0,5			90	
	16	0,9	1	9P1E+P		75	27	34	0,9	Ncl	1	430	
			2	10E		55	14	16	0,1			25	
	17	1,4	1	10P+P		75	26	32	0,6	Nbl	1	360	int, 0,1ha Ą(20)
	18	2	1	7P3E	K	65	26	30	0,9	Ncl	1	410	int, 0,2ha E(65) Lcl,int, 0,1ha žuvęs medynas,int, 0,1ha aikštė
	19	1,3	1	10P+P,E	K	65	26	30	0,8	Lbl	1	370	
			2	9E1Ą		35	10	12	0,2			30	

Regioninio padalinio administruojamuose miškuose išskirtų reprezentatyvių sklypų sąrašas

Kv.	Skl. Nr.	Plotas, ha	Ard.	Rūšinė sudėtis	Kil-mė	Am-žius	Auk-štis, m	Skers-muo, cm	Skai-su-mas	Au-ga-vietė	Boni-te-tas	Tūris, m3/ha	Projektuojama ūkinė priemonė / 50 maketas
	20	1,1	1	10P+E	K	65	26	28	0,8	Nbl	1	370	
			2	9E1Ą		30	9	12	0,1			15	
	21	0,4	1	10J+J,J,P		40	19	20	0,7	Udp	1	210	
	22	2,2	1	9P1E+J	K	55	26	28	0,8	Ncl	1A	370	
	23	0,2	1	10J+E		40	20	18	0,8	Pd	1A	270	int. 0,1ha alkšė
	24	0,8	1	9E1J+P	K	40	16	16	0,9	Lcl	2	270	int. 0,2ha J(40) Ucl,int. 0,1ha alkšė
	25	0,6	1	5E1P4J+E,B		75	24	30	1	Pcn	3	440	
	26	0,4		Miško pelkė						Pc			
	27	1	1	9J1J+E		40	19	18	0,9	Pd	1	280	
	30	0,6	1	10J+J,J,P		40	19	20	0,7	Udp	1	210	
87													
	14	7,8	1	9P1B+P		90	12	16	0,9	Pa	5A	140	
	41	1,1	1	9P1P+E	K	70	26	30	0,8	Lbl	1	370	
			2	9E1Ą		40	10	12	0,2			30	
	42	0,6	1	7E3P	K	65	27	32	0,9	Lcl	1	460	
	43	0,3	1	7P1E2B+P		60	25	30	0,9	Lcl	1	390	
			2	10E		45	13	16	0,2			45	
	44	0,8	1	10P+E,E	K	70	28	32	0,9	Ncl	1A	460	
	45	0,4	1	4E1P1E4J		75	25	36	0,8	Pcn	2	360	
	46	0,3	1	7J2J1E+J		50	21	20	0,8	Pcn	1	310	
	47	0,2		Miško pelkė						Pc			
	48	0,1	1	10J		40	18	18	0,7	Pc	1	200	
88													
	9	0,5	1	8P2P		95	27	36	0,8	Nbl	2	370	
	10	3,1	1	10P+P,E		65	22	24	0,9	Nbl	2	320	
	11	1,1	1	10P+P,E,D,B	K	60	23	26	0,9	Nbl	1	340	int. 0,1ha D(60) Ncl
	12	5,3	1	10P+P,E		70	24	26	0,9	Nbl	2	370	
			2	8E2E		30	9	12	0,1			15	
	13	0,6	1	10P+P	K	65	23	26	0,9	Nbl	2	340	
	14	0,5	1	10P+P,B	K	50	19	22	0,8	Nbl	2	230	
	15	0,3	1	5J1B4E+P		40	17	16	0,9	Pcn	2	270	int. 0,1ha E(50)
	16	1,1	1	9P1P+E,B,J		70	24	26	0,9	Nbl	2	370	int. 0,2ha E(50) Pcn
	17	4,6	1	10P+P,P,E		75	24	28	0,9	Nbl	2	360	
	18	1,1	1	9P1P		75	26	32	0,8	Nbl	1	370	
			2	10E		35	10	12	0,1			15	
	19	0,9	1	7P2E1P+P,J		100	27	44	0,7	Nbl	2	330	int. 0,2ha E(70) Lcl
			2	10E		50	16	18	0,1			30	
	20	2,1	1	9P1E+P		105	27	38	0,6	Nbl	2	370	
			2	9E1Ą		45	13	14	0,1			20	
	21	0,6	1	8J1E1P		45	19	18	0,8	Udl	1	270	int. 0,1ha P(65) Ncl,int. 0,1ha E(65) Lcl
	22	0,4	1	10P+E,P,B		45	19	20	0,8	Nbl	1	240	
			2	7Ą3E		30	13	16	0,1			15	
89													
	11	4,2	1	10P+P,E		75	26	30	0,9	Nbl	1	410	

Regioninio padalinio administruojamuose miškuose išskirtų reprezentatyvių sklypų sąrašas

Kv.	Skl. Nr.	Plotas, ha	Ard.	Rūšinė sudėtis	Kil-mė	Amžius	Aukštis, m	Skersmuo, cm	Skalsumas	Augavietė	Bonitetas	Tūris, m3/ha	Projektuojama ūkinė priemonė / 50 maketas
			2	10E		55	12	14	0,1			20	
	12	1,5	1	9P1E		70	25	28	0,9	Nbl	1	390	
			2	10E		50	12	16	0,2			40	
	13	0,8	1	8P1P1E+P		105	27	48	0,7	Nbl	2	320	int, 0,1ha P(75)
			2	9E1Ą		55	14	16	0,1			25	
	14	1,1	1	10P		70	24	26	0,8	Nbl	2	330	
	15	0,2	1	9P1P+B		65	23	26	0,9	Nbl	2	340	
	16	0,8	1	9P1Ą+P,E,B		45	20	24	0,8	Nbl	1	240	
	17	0,6	1	9P1P+Ą,B		45	19	24	0,9	Nbl	1	260	
91													
	1	3,2	1	9P1Ą+P,Ą,B,Bl	K	40	16	18	0,8	Nbl	2	180	
	2	3,8	1	9P1P+P,E,K,B,D		75	24	26	0,9	Nbl	2	370	int, 0,1ha K(25),int, 0,2ha B,D(45)
	3	0,6	1	5E3P1E1B+P,D,J		80	27	36	0,8	Ncl	2	390	
	4	0,4	1	8P1E1B+P,Ą		40	16	18	0,7	Nbl	2	160	
	5	0,8	1	10P+Ą	K	40	16	16	0,8	Nbl	2	190	
	6	0,8	1	9P1P+P,J,B		85	25	30	0,8	Nbl	2	340	int, 0,1ha J(55) Ldl
	7	0,8	1	10P+P		90	27	34	0,8	Nbl	2	380	
	8	0,7	1	10P+P		75	25	30	0,9	Nbl	2	390	
	9	1,5	1	10P+P,P		80	24	30	0,8	Nbl	2	320	
	10	0,6	1	9P1P		95	26	32	0,8	Nbl	2	360	
	11	0,3	1	9P1P+B		55	19	20	0,8	Nbl	2	240	
	12	0,9	1	9P1P+B		70	24	28	0,8	Nbl	2	330	
	13	1,9	1	10P+P,B	K	40	17	18	0,9	Nbl	1	230	
	14	0,3	1	10P		50	20	24	0,8	Nbl	2	250	
	15	1,2	1	8P2P		65	23	26	0,8	Nbl	2	320	
590													
	1	1,4	1	10P		130	23	38	0,3	Nbl	4	130	
649													
	4	1,5	1	10P+E		60	25	28	0,9	Nbl	1	390	
	5	0,7	9	Miško laukymė 7P3B		50	21	28		Lbl		5	
	6	1,8	9	Miško laukymė 7P3B		45	19	26		Nbl		20	
	7	0,4	1	10P		45	20	26	0,6	Nbl	1	180	
	8	1,6	1	8P1P1B+E,P		55	23	28	0,7	Nbl	1	260	
	9	1,1	1	10P+B		60	25	28	0,9	Nbl	1	390	
	10	0,9	1	9P1E+E,B	K	60	24	28	0,6	Nbl	1	240	
	11	1,7	1	10P+E,B		60	25	28	0,8	Ncl	1	350	
			2	10E		30	12	14	0,1			20	
	12	1,6	1	9P1P+P,B		50	21	26	0,8	Nbl	1	260	
	13	2,2	1	10P+E,P,B		65	26	32	0,6	Ncl	1	360	
	14	0,5	1	6J4J		30	15	18	0,5	Pd	1	120	int, 0,1ha aikštė
	15	0,6	1	9J1J+P		50	22	22	0,9	Pd	1A	340	int, 0,1ha aikštė
	16	0,2	9	Miško laukymė 10J		35	15	18		Udl		5	
	17	0,2	1	10P+P		30	14	18	0,8	Ncl	1	150	
	18	1,5	1	9J1J+J		45	19	18	0,9	Udl	1	280	Du int. po 0,1ha aikštės
	19	0,6	9	Miško laukymė 10J		30	16	18		Ucl		10	

Regioninio padalinio administruojamuose miškuose išskirtų reprezentatyvių sklypų sąrašas

Kv.	Skl. Nr.	Plotas, ha	Ard.	Rūšinė sudėtis	Kilmė	Amžius	Aukštis, m	Skersmuo, cm	Skalsumas	Augavietė	Bonitetas	Tūris, m3/ha	Projektuojama ūkinė priemonė / 50 maketas
	20	0,8	1	10P+B,J	K	25	14	14	1	Ncl	1A	200	int, 0,1ha B(25)
	21	0,3	1	8J2J		40	19	20	0,6	Udl	1	190	
	22	0,4	1	10P+J,B	K	50	24	26	0,8	Ncl	1A	330	int, 0,1ha žuvęs medynas
	23	1,1	1	9J1J+B,E		45	20	20	0,8	Pdn	1	270	int, 0,1ha aikštė
	24	0,6	1	4B3J2B1P+E,J		45	21	24	0,6	Ucl	1	140	
	25	1	9	Miško laukymė 6P2E2B		40	18	26		Lcl		10	
	26	1,8	1	9J1J+E		50	21	20	0,9	Udl	1	310	
	27	2,4	9	Miško laukymė 4P3B2J1E		40	17	24		Ucl		5	
	28	1,8	1	9P1P+B		55	22	28	0,6	Lbl	1	210	int, 0,1ha aikštė
	29	0,6	1	9J1E+P,J		40	17	18	0,7	Ucl	2	190	int, 0,1ha aikštė
	30	0,6	1	4P3E1E2J+B		50	22	26	0,8	Lcl	1	280	
	31	1,2	1	7E1P1E1J		60	22	26	0,9	Pcn	2	350	int, 0,1ha P(60) Nbl
	32	0,5	1	9J1E+P,B		45	18	18	0,8	Pc	2	230	
	33	0,6	1	7J2E1P+B		50	18	18	0,8	Pc	2	240	
	34	3,4	9	Miško laukymė 6P1E2B1J		50	21	28		Ucl		5	
	35	3,2	1	8P1P1B+J,B		20	8	16	0,5	Lbl	2	60	int, 0,1ha J(20) Ucl,int, 0,2ha aikštė
	36	0,5		Miško pelkė						Pc			
	37	0,7	1	10P+P,B		20	10	14	0,7	Lcl	1	90	
	38	1,4	1	6P1P1P1B1B+J		50	20	26	0,6	Lbl	2	180	
	39	5	1	10J+J,J		45	19	18	0,9	Pc	1	280	
	40	2		Miško laukymė						Ucl			
	41	0,6	9	Miško laukymė 6J4J		50	19	24		Ucl		5	
	42	0,2		Miško poilsiavietė						Ncl			
	43	0,2		Miško poilsiavietė						Lcl			
	44	3,6	9	Miško laukymė 10J		40	17	20		Ucl		5	
	45	1,7	9	Miško laukymė 10J		40	17	20		Ucl		5	
	46	0,3	1	9P1P+E,B,J		55	22	28	0,7	Nbl	1	240	
	47	0,2	1	10P+P,P		55	22	26	0,8	Nbl	1	260	
	48	0,3	1	7P1P1E1J		40	18	24	0,7	Ncl	1	200	
	49	4,6	1	9P1B+P,Bl		10	4	6	0,5	Nbl	1	20	int, 0,2ha aikštė Lcl,int, 0,2ha B(10) 0,9sk.
	50	0,2		Miško laukymė						Nbl			
	51	0,2	1	7J1J2P		50	22	22	0,9	Pd	1A	330	int,0,1ha P(50) Ncl
	52	1	1	9J1J+E		50	21	20	0,8	Udl	1	280	
	53	0,3	1	6J2J1B1E		50	20	20	0,7	Udl	1	220	Du int, po 0,1ha aikštės
	54	0,1		Miško pelkė						Pc			
	55	0,1		Miško pelkė						Pc			
Šalčininkų RP													
08 Panerių girininkija													
15													
	1	0,5	1	6A4D		60	23	28	0,6	Ndp	1	220	
	2	2,8	1	8D1B1A+K,A		70	28	30	0,7	Lcl	1A	360	Int 0,2ha K(90) A(120) 0,7sk.
			2	7K2L1E		40	14	12	0,1			15	
	3	0,4	1	8A2B		60	23	26	0,7	Ncl	1	240	
	9	0,8	1	8D1L1P+B,A		65	27	30	0,8	Ncl	1A	390	
			2	5K1A3L1E		30	12	10	0,2			20	

Regioninio padalinio administruojamuose miškuose išskirtų reprezentatyvių sklypų sąrašas

Kv.	Skl. Nr.	Plotas, ha	Ard.	Rūšinė sudėtis	Kilmė	Amžius	Aukštis, m	Skersmuo, cm	Skalsumas	Augavietė	Bonitetas	Tūris, m3/ha	Projektuojama ūkinė priemonė / 50 maketas
	10	1,1	1	4Ą3K2D1L+A,K,E		105	28	38	0,6	Scl	1	260	Nr. 753101
			2	6K3L1E		30	12	10	0,1			10	
	11	1,1	1	6A1Ą2K1L		170	30	60	0,5	Scl	1	230	Nr. 753101
			2	5L1K2Bl2Bt		40	15	14	0,2			45	
	12	1,3	1	6L2L2Ą		80	27	32	0,8	Scl	1A	400	Nr 753101
			2	10K		30	11	10	0,2			20	
	13	0,7	1	4D3L1L1Ą1K+E		70	28	32	0,8	Scl	1A	370	
			2	7K2L1E		30	12	10	0,1			10	
	14	3,6	1	3L2L2D1Ą1K1P+E		80	28	34	0,8	Scl	1A	430	
			2	7K3L		20	10	8	0,1			10	
	15	0,9	1	8E1Ą1K+B,D		110	31	50	0,6	Scl	2	330	
	16	4,9	1	4K1K2Ą2L1D+E,P		90	29	38	0,7	Scl	1A	270	
			2	6K1Ą3L		30	12	12	0,2			25	
16													
	2	1,8	1	5K1Ą3L1Bt		70	27	36	0,7	Scl	1A	250	Pavienės obelys ir trešnės.,Int 0,1ha Bt(50) 0,6sk.
	4	0,1	1	7L3K+Bt		60	27	28	0,5	Scl	1A	260	
	8	3,9	1	3Ą1Ą2K2L1E1E		160	29	60	0,6	Scl	2	280	Int 0,2ha E(100) E(70) 0,8sk., Lcl.,Nr. 753102
			2	6L4K		40	14	14	0,1			20	
	9	0,7	1	5Bt2D2B1Ą		55	23	24	0,8	Scl	1A	340	
			2	10E		40	11	12	0,2			40	
	10	2	1	4Ą1Ą2K1K1L1E		160	28	50	0,5	Scl	2	220	
			2	5K3L2E		35	13	10	0,1			10	
	11	1,3	1	4Ą1Ą2K3L		160	28	60	0,7	Scl	2	300	Nr. 753103
	12	1,9	1	5E2E1Ą1K1L		105	36	46	0,7	Scl	1A	420	Nr. 753103,Int 0,2ha K(80) 0,8sk.
	13	0,7	1	3K3L1Ą2E1E		70	28	34	0,7	Scl	1A	280	
	15	1,2	1	5Ą2K2L1E		140	29	50	0,6	Scl	1	280	
			2	5L3K2E		40	16	14	0,1			20	
	18	2,4	1	6K2K2L+Ą,Ą,E,D		70	25	28	0,6	Scl	1	200	
	20	1,5	1	4K2K3Bt1D+P,E		70	26	30	0,7	Scl	1A	240	Int 0,2ha P(65) 0,8sk., kult.
			2	7K3L		30	13	10	0,1			15	
	21	2,2	1	3K3K2Ą1L1Bt+E,P		60	25	28	0,6	Scl	1A	210	
			2	6L3K1E		20	10	8	0,1			15	
	22	2,8	1	4Ą1Ą2K1K2L+Bt		160	29	60	0,6	Scl	2	270	Int 0,1ha E(110) P(130) 0,6sk.
	25	3,2	1	5L2L1B2Ą+K,P,D		80	27	30	0,8	Scl	1A	400	Int 0,15ha B(80) 0,9sk.
	32	1,5	1	5E2Ą2K1Bt+G,B,D		105	32	44	0,6	Scl	1	330	Nr. 753104
	33	1	1	5K1K2Ą2L+B,D		80	27	34	0,7	Scl	1A	250	Int 0,2ha K(80) 0,8sk.,Nr. 753104
			2	10L		30	16	12	0,1			25	
	34	1,1	1	5K1Ą1Ą2L1Bt		70	27	32	0,7	Scl	1A	250	
17													
	1	0,2		Miško laukymė						Ncl			
	2	1,1	1	5K1Ą3L1D+B		55	23	22	0,8	Scl	1A	240	
	3	1,7	1	4K1K1Ą3L1D		60	24	24	0,8	Scl	1A	240	Int 0,2ha K(60) 0,8sk.
	4	0,8	1	4L1B2K1K1Ą1E		65	26	26	0,8	Scl	1A	400	Int 0,1ha E(75) 0,7sk.
	5	1,1	1	4E2E1P3Ą+L,D		100	30	46	0,7	Scl	2	350	

Regioninio padalinio administruojamuose miškuose išskirtų reprezentatyvių sklypų sąrašas

Kv.	Skl. Nr.	Plotas, ha	Ard.	Rūšinė sudėtis	Kilmė	Amžius	Aukštis, m	Skersmuo, cm	Skalsumas	Augavietė	Bonitetas	Tūris, m3/ha	Projektuojama ūkinė priemonė / 50 maketas
	6	0,5	1	5D1L3Ą1K		50	24	26	0,7	Ščl	1A	300	
			2	10E		40	11	10	0,2			40	
	7	1,2	1	4Ą2K2L2E+D,E		130	28	40	0,5	Ščp	2	220	
			2	8E2L		70	14	12	0,1			30	
	8	0,1		Miško laukymė						Ncl			
	9	2,6	1	5Ą1K3E1E+L,D,P		150	29	50	0,7	Ščl	2	360	
			2	7E3L		70	12	10	0,1			20	
	10	0,7	1	6E4E+K		80	28	32	0,8	Ščl	2	480	
	11	1,3	1	7P2P1E		90	28	32	0,9	Ščl	1	460	
			2	8E2K		75	16	14	0,2			60	
	12	0,8	1	7E3E		80	29	36	0,7	Ščl	1	400	Pavienių Eglių aukštis virš 40 metrų
	13	0,6	1	7P2E1E+Ą		100	30	34	0,9	Ščl	1	500	
			2	10E		70	16	14	0,2			60	
	14	5,3	1	3E1E2Ą1Ą1K2L+P,D		105	30	40	0,7	Ščl	2	360	Int 0,15ha E(105) 0,8sk.,Int 0,1ha P(120) 0,8sk.
			2	8L2E		40	17	14	0,1			25	
	15	1	1	5E4E1Ą		85	28	36	0,8	Ncl	2	440	
	16	1,6	1	9P1P		90	27	34	1	Ščl	2	480	
			2	4E3Ą3K		30	10	8	0,1			20	
	17	1,8	1	8P2P		100	29	34	0,9	Ščl	1	490	Int 0,1ha E(100) 0,8sk.
			2	8K2E		40	10	8	0,1			10	
	18	0,4	1	6Sb4D+Ą,P,K		60	24	26	0,6	Ščl	1	260	
	19	1,5	1	6K2Ą1Ą1L+D,Bt		70	28	30	0,8	Ščl	1A	300	
18													
	1	1,3	1	5K3D1L1B+E		65	24	30	0,8	Ščl	1	260	
			2	3G1Ą1K3L2E		30	12	10	0,2			30	
	3	0,5	1	4E1E2G2K1Bt		85	29	36	0,6	Lcl	2	280	
	4	1,5	1	9P1E		80	29	30	0,9	Ncl	1	480	Int 0,15ha ĄKB(75) DL(40) 0,8sk.
			2	5E3K2Ą		75	16	14	0,2			50	
	5	0,5	1	3L2D1B3Ą1P		40	19	18	0,8	Ščl	1	280	
			2	5L3K2Ą		20	13	10	0,1			15	
	6	0,9	1	7Ą2K1L+E		170	30	50	0,8	Ščp	1	380	
			2	6E2K2L		50	14	12	0,2			50	
	7	0,7	1	7E1E2P+Ą		85	30	36	0,8	Ščl	1	460	
	8	2,3	1	4E2E2Ą1K1K+B		110	33	50	0,6	Ščl	1	320	
			2	6E2Bt2K		50	12	10	0,1			25	
	10	5,9	1	8P1P1E+B,Ą,K,P		100	28	38	0,9	Ščl	1	440	
			2	5E3Ą2K		45	12	12	0,2			40	
	11	1,5	1	5E2E3P		95	30	44	0,9	Ščl	2	480	Int 0,2ha P(110) 0,9sk.
			2	6Ą4K		30	10	8	0,1			10	
	12	9,4	1	10P+P,E		100	28	34	0,9	Ščl	1	460	
			2	5Ą2K3E		30	10	8	0,2			20	
	14	1,1	1	5P3P2K+Km		100	27	36	0,6	Ščl	2	260	Km - ieva
	15	0,8	1	8E2E+G,Ą,K		70	29	38	0,8	Ščl	1	420	
	16	1,3	1	4K2Bt3E1E		45	21	24	0,7	Ščl	1A	190	
			2	10E	K	50	12	10	0,2			45	

Regioninio padalinio administruojamuose miškuose išskirtų reprezentatyvių sklypų sąrašas

Kv.	Skl. Nr.	Plotas, ha	Ard.	Rūšinė sudėtis	Kilmė	Amžius	Aukštis, m	Skersmuo, cm	Skalsumas	Augavietė	Bonitetas	Tūris, m3/ha	Projektuojama ūkinė priemonė / 50 maketas
	18	0,4	1	8E2E+G,Ą,K		70	29	38	0,8	Šcl	1	420	
	19	0,3	1	4K2Bt3E1E		45	21	24	0,7	Šcl	1A	190	
			2	10E	K	50	12	10	0,2			45	
19													
	1	1,8	1	4D3L2K1Ą		65	27	28	1	Šcp	1A	460	Int 0,15ha D(65) 1,0sk.
			2	8L2K		30	15	12	0,1			20	
	2	0,7	1	5K1K2L1D1B		65	24	26	0,8	Šcl	1	260	
	6	0,6	1	4D2L1Ą2E1P+K		65	28	30	0,8	Šcl	1A	400	
			2	10E		65	18	16	0,1			35	
	7	0,7	1	3E1E2P1P1Ą1Ą1L+Ą		90	28	36	0,7	Šcl	2	360	Int 0,1ha PE(60) 0,8sk. kult.
	8	0,5	1	9L1K		70	26	28	0,9	Šcl	1A	440	
	9	0,8	1	5P1E3K1D+Ą,L		120	29	38	0,8	Šcl	2	420	
			2	5E3K2L		60	12	10	0,1			25	
	10	1,4	1	7L1D2K+Ą		60	28	30	1	Šcl	1A	550	
	11	4	1	4E1E3Ą1K1D+L		100	33	50	0,7	Šcl	1	380	
	12	1,4	1	4E2E3Ą1Ą+G,L,D,K		100	32	44	0,6	Šcl	1	330	
	13	1	1	6E1P2L1L		90	32	40	0,7	Šcl	1	400	
	14	0,4	1	4L2L2Ą2K		70	26	28	0,9	Šcl	1A	420	
	15	3,4	1	7E2E1P+Ą,K		100	34	44	0,8	Šcl	1	500	
	16	1,3	1	4E1E3P1Ą1L+K		100	33	44	0,7	Šcl	1	410	
			2	7L3K		35	15	12	0,1			20	
	17	1	1	5Ą2Ą1K1L1E+D		130	28	50	0,4	Šcl	2	170	
			2	5L3K2Ą		25	13	10	0,2			30	
	18	3	1	4E2E2Ą1Ą1K		95	33	46	0,8	Šcl	1	440	
			2	6L2K2Ą+G		40	16	14	0,1			20	
	19	3	1	4Ą2Ą1K2E1E		130	28	50	0,6	Šcp	2	360	Int 0,2ha E(95) E(65) 0,8sk.
			2	7E3L		65	17	16	0,1			30	
	20	5,1	1	9P1E		105	29	36	0,9	Šcl	1	480	Int 0,2ha E(80) 0,9sk.
			2	6E2K2Ą		40	15	14	0,2			60	
	21	1,7	1	9E1P		85	29	36	0,8	Šcl	2	440	
	22	0,9	1	8P2E		85	29	34	0,9	Šcl	1	480	
			2	5E3K2Ą		65	18	16	0,2			60	
	25	0,8	1	5E4E1Bt+P		75	26	30	0,7	Šcl	2	360	
	26	1,2	1	4E3E2K1Bt+G		70	27	30	0,7	Šcl	1	350	Int 0,2ha KG(60) 0,8sk.
			2	10E		70	18	16	0,1			35	
	27	1,6	1	7P2E1E+Bt,K		85	27	36	0,9	Šcl	1	430	Int 0,1ha K(70) Bt(45) 0,8sk.
			2	6K2Ą2E		40	15	14	0,1			15	
	28	0,2	1	8Bt2K+G,E		45	20	18	0,8	Šcl	1	250	
	30	0,3	1	4E2E2Ą1Ą1K		95	33	46	0,8	Šcl	1	440	
			2	6L2K2Ą+G		40	16	14	0,1			20	
20													
	4	7,3	1	6L2D1Ą1E+K,G		70	27	28	0,7	Šcl	1A	370	
	5	2,4	1	4L2D2Ą1K1E		70	27	28	0,8	Šcl	1A	430	Int 0,15ha Bt(50) 0,8sk.
			2	7E3K		60	11	10	0,1			20	
	7	1,2	1	2K2K1Ą1E3L1L+D,G		90	28	40	0,7	Šcl	1	260	Int 0,2ha L(60) 0,7sk.

Regioninio padalinio administruojamuose miškuose išskirtų reprezentatyvių sklypų sąrašas

Kv.	Skl. Nr.	Plotas, ha	Ard.	Rūšinė sudėtis	Kilmė	Amžius	Aukštis, m	Skersmuo, cm	Skalsumas	Augavietė	Bonitetas	Tūris, m3/ha	Projektuojama ūkinė priemonė / 50 maketas
	9	1,6	1	3Ą1Ą2K1D1L2E+K		150	28	60	0,6	Šcl	2	260	
			2	7E3LK		45	13	12	0,1			25	
	10	1,7	1	6L1D2K1Ą+E,P		70	26	30	0,8	Šcl	1A	390	
	11	1	1	4E3E2D1Bt+L		90	30	38	0,7	Šcl	1	360	Int 0,15ha - augavietė, Ubl.
	12	1,6	1	5D2L2K1E+Ą		75	28	30	0,7	Šcl	1	350	
			2	6E2L2K		35	10	8	0,1			20	
	14	0,4	1	5E2E1P1K1L		100	30	40	0,8	Šcl	2	420	Int 0,2ha EP(60) 0,9sk.
	15	1,3	1	5L3K1Ą1Ą+G,E		75	27	30	0,8	Šcl	1A	420	
			2	6E1K3L		45	12	10	0,1			25	
	16	0,5	1	10P		90	29	30	1	Šcl	1	540	
			2	8E2K		45	14	10	0,2			60	
	17	1	1	4E2Ą2D2L+Ą		100	30	40	0,4	Šcl	2	210	
	18	1,6	1	4E1E2Ą1K2L+D		110	31	44	0,6	Šcl	2	330	Int 0,1ha - retmė
			2	6L4K		30	16	12	0,1			20	
	19	1,2	1	5L1L2D2Ą+E,K		75	27	28	0,7	Šcl	1A	360	
			2	6K2L2E		20	13	10	0,1			10	
21													
	1	4,2	1	7E2E1Ą+L,D,G,K		105	31	46	0,6	Šcl	2	330	
	2	2,2	1	5E1E2Ą1D1L+G		105	31	46	0,6	Šcl	2	330	
			2	6K4L		25	10	8	0,1			10	
	5	1,5	1	5L1D1K1Ą2E		70	27	28	1	Šcl	1A	540	Int 0,2ha E(105) 0,8sk.
	6	1,2	1	8E2E+L,D,Ą		105	32	50	0,7	Šcl	1	400	Int 0,15ha - retmė
	7	0,3	1	5E2E3P		100	31	46	0,7	Šcl	1	380	
	9	1	1	8E1E1Ą		85	30	32	0,7	Šcl	1	390	
	10	1,1	1	8P2E		85	28	38	0,8	Šcl	1	400	Int 0,05ha Bt(45) 0,7sk.
			2	10E		60	14	12	0,2			50	
	12	1	1	4E2E2Ą1K1L+D,B		105	32	50	0,7	Šcl	1	370	
			2	6L2K2E		30	13	12	0,1			15	
	14	0,7	1	5K2Ą2L1D+E		75	27	30	0,6	Šcl	1A	220	
	15	5,2	1	6L1L2Ą1K+E,G		70	27	28	0,9	Šcl	1A	460	
	18	0,6	1	4P3B2L1D+K,Ą,E		110	31	38	0,9	Ncl	1	490	
			2	9E1K		55	17	14	0,1			35	
	22	1,4	1	6L1L2Ą1K+E,G		70	27	28	0,9	Šcl	1A	460	
22													
	2	0,5	1	7D2L1Ą+E,K		70	30	34	0,6	Šcl	1A	330	
	3	1,1	1	5K1Ą2L2D		80	28	36	0,7	Ncl	1A	280	
	4	2,8	1	5D2L1Ą2E+B,K,Ą		70	29	36	0,7	Šcl	1A	400	Int 0,25ha E(90) 0,8sk.
			2	5K2L3E		40	13	12	0,2			25	
	5	4	1	4Ą2K1L1L1D1E+K		100	29	46	0,5	Šcl	1	240	
			2	8K2E		45	14	10	0,1			15	
29													
	1	2,6	1	4D2B3P1E+Ą,L,E,P		80	30	38	0,9	Šcl	1A	500	
			2	5K3Ą2E		35	11	10	0,1			10	
	5	2,2	1	4Ą1Ą2L2L1B+D,P,Ą		105	29	46	0,6	Šcl	1	370	
			2	7L3K		25	11	8	0,1			15	

Regioninio padalinio administruojamuose miškuose išskirtų reprezentatyvių sklypų sąrašas

Kv.	Skl. Nr.	Plotas, ha	Ard.	Rūšinė sudėtis	Kilmė	Amžius	Aukštis, m	Skersmuo, cm	Skalsumas	Augavietė	Bonitetas	Tūris, m3/ha	Projektuojama ūkinė priemonė / 50 maketas
	6	0,6	1	6B4D+P,E,Ą		75	30	36	0,9	Ncl	1A	390	
			2	5L3Ą2K		30	13	10	0,1			15	
35													
	16	0,9	1	3D2B2L1Ą1P1E+P		80	30	34	0,7	Ncl	1A	370	
	23	0,5	1	7P1P1D1B		120	31	40	0,7	Ncl	1	400	
			2	6Ą3K1E		35	11	12	0,2			20	
42													
	11	0,6	1	4L2L2Ą1Ą1P+E		80	27	38	0,8	Scl	1A	390	
	12	0,4	1	4Ą2Ą2B2L+D,K		105	28	46	0,8	Scl	1	330	Nr. 753001
43													
	1	2	1	5P1E3B1D+L,Ą		120	30	42	0,8	Ncl	1	450	
			2	9L1KE		40	16	14	0,1			20	
	5	1,8	1	5L1L2Ą2P+Ą,E		90	28	36	0,8	Ncl	1A	440	Nr. 753002
	11	0,9	1	5P2Ą1Ą2L+E,E		130	30	40	0,8	Scl	1	430	Nr. 753002
	12	0,7	1	4Ą2Ą1B1L2P+Bt		150	28	60	0,5	Ncl	2	230	Nr. 753002
49													
	14	0,2	1	4Ą1Ą3L2B		120	30	46	0,8	Ncl	1	380	Nr. 753004
57													
	5	0,6	1	6L4Ą+E,D		90	30	32	0,8	Ncl	1A	480	Nr. 753004
58													
	1	1,4	1	5Ą1Ą2E1E1L		140	29	42	0,9	Ncl	1	420	Nr. 753005
			2	8E1K1L		40	10	10	0,1			15	
	2	0,7	1	3E2E1P2Ą1Ą1D+B		110	31	50	0,9	Ncl	2	480	
			2	10E		60	17	14	0,1			35	
	4	5,3	1	4Ą2Ą2L1L1E		140	30	50	0,8	Ncl	1	380	
	6	1	1	4Ą2Ą2E1E1P		95	27	38	0,7	Ncl	1	330	Nr. 753006
			2	7E3L		50	14	12	0,2			60	
	7	0,6	1	6P3E1D		140	33	46	0,8	Ncl	1A	510	Nr. 753006
	8	2,3	1	5P2P3E		140	32	44	0,8	Ncl	1	520	Nr.753006,61PPL276-278 sėkliniai medžiai - 3 vnt,Int 0,05ha E(110) 0,6sk.
	13	0,3	1	8E2E		110	30	40	0,6	Ncl	2	330	Nr. 753007
	14	2,1	1	5Ą2Ą2E1E		130	29	40	0,8	Ndp	1	370	Int 0,15ha E(110) 0,9sk.,Nr. 753007
			2	5K3L2E		40	12	10	0,1			10	
	15	0,3	1	5L2L2Ą1Ą+D,B		80	30	32	0,7	Ncl	1A	380	Nr. 753007
	22	0,2	1	9E1P+Ą		90	30	30	0,9	Ncl	1	530	Int 0,15ha Ą(140) 0,7sk.
123													
	2	2,6	1	7Bt2L1B		50	17	18	0,5	Sdp	2	130	
	14	0,3	1	7P3P		110	25	40	0,8	Ncl	3	330	
			2	10Ą		40	12	14	0,1			10	
	17	0,6	1	7P3P+P,Bt		120	25	46	0,9	Ncl	3	340	Int 0,1ha P(75) 0,8sk.,Int 0,2ha BtB(60) 0,7sk., Šdp.
	18	1	1	8P2P	K	75	28	32	0,9	Ncl	1	470	
	21	0,4	1	7P3P		105	24	44	0,8	Ncl	3	320	
	22	0,3	1	8P2P		120	25	44	0,9	Ncl	3	360	
	23	0,3	1	10P	K	35	17	20	1	Nds	1	250	Kk - uosialapis klevas
	26	0,2	1	8P2P+B		130	23	44	0,9	Ncl	4	330	

Regioninio padalinio administruojamuose miškuose išskirtų reprezentatyvių sklypų sąrašas

Kv.	Skl. Nr.	Plotas, ha	Ard.	Rūšinė sudėtis	Kilmė	Amžius	Aukštis, m	Skersmuo, cm	Skalsumas	Augavietė	Bonitetas	Tūris, m3/ha	Projektuojama ūkinė priemonė / 50 maketas
124													
	6	0,5	1	8P2Bt+G		90	26	34	0,7	Šcl	2	300	Int 0,2ha Bt(50) 0,7sk.
	8	0,3	1	10P+B		120	29	36	0,7	Nbl	2	380	
	15	0,2	1	3A1A2Bt1D3P		100	28	38	0,6	Ncl	1	240	
	16	1	1	9P1B	K	75	28	28	1	Nbl	1	520	Int 0,05ha - retmė,Int 0,05ha DB(75) 0,8sk.
125													
	5	0,7	1	6P4P+Bt,B,E		130	29	46	0,8	Ncl	2	410	Int 0,15ha Bt(50) 0,6sk.
	6	0,6	1	10P+P,Bt		130	29	46	0,7	Ncl	2	370	
	8	1	1	6P1E3Bt		115	26	34	0,6	Šcl	2	250	Int 0,2ha Bt(50) 0,7sk.
	10	1,4	1	10Bt+P,E		50	21	24	1	Šcl	1A	320	
126													
	2	1,1	1	5P2P3E		85	28	32	0,8	Šcl	1	430	
			2	10E		60	17	14	0,1			35	
	3	0,7	1	6P4P+E		130	29	46	0,6	Šcl	2	410	
			2	6E3A1K		50	14	12	0,2			50	
	6	1,4	1	7P3E+P		100	30	38	0,9	Šcl	1	490	
			2	10E		60	18	16	0,2			70	
130													
	14	1,3	1	10P		75	28	36	0,9	Ncl	1	460	
			2	6A4K		30	10	8	0,1			10	
	15	1,1	1	6P1A3Bt+K,B		100	28	40	0,5	Šcl	1	210	
	17	0,7	1	10P		75	25	30	0,8	Ncl	2	340	
			2	7K3A		35	13	12	0,1			10	
	18	0,6	1	10P+A,K		90	24	36	0,9	Šcl	2	360	Int 0,15ha - retmė
			2	6K4A		35	15	14	0,1			15	
	21	0,8	1	9P1P		80	23	26	0,8	Šcl	2	310	Km - uosialapis klevas
			2	6K2A2Km		30	11	10	0,1			10	
	22	0,3	1	5Km3Gl2Bt		40	20	34	0,6	Ldp	1	160	Km - uosialapis klevas
131													
	1	0,4	1	10P		110	29	36	1	Nbl	1	540	
			2	8K2A		30	12	10	0,1			10	
	11	0,5	1	10P		105	28	36	0,9	Ncl	2	460	
			2	6A4K		35	10	12	0,1			10	
	12	0,5	1	8P2P		105	28	34	1,1	Ncl	2	550	
	13	0,8	1	7P3P	K	75	23	24	1,1	Ncl	2	420	
	24	0,8	1	10P		110	29	36	1	Nbl	1	540	
			2	8K2A		30	12	10	0,1			10	
550													
	10	1,6	1	3K2K2L2L1D+Bt,P,A		90	28	36	0,9	Šcl	1	320	
	11	2	1	5P2K2A1L	K	110	29	36	0,9	Šcl	1	480	Nr. 743103
	18	0,4	1	3A2K1U1D2L1P+K		60	22	24	0,7	Ndp	1	250	Nr. 743103
	19	0,9	1	4L2L2A1K1U+A,K,U,E		70	28	36	0,6	Šdp	1A	440	Int 0,2ha D(60) 0,8sk.,Nr. 743103,Int 0,1ha E(90) 0,8sk.
			2	4L3K2U1E		30	12	10	0,1			15	
551													
	4	0,3	1	9P1P		85	25	34	0,6	Šcl	2	250	

Regioninio padalinio administruojamuose miškuose išskirtų reprezentatyvių sklypų sąrašas

Kv.	Skl. Nr.	Plotas, ha	Ard.	Rūšinė sudėtis	Kilmė	Amžius	Aukštis, m	Skersmuo, cm	Skalsumas	Augavietė	Bonitetas	Tūris, m3/ha	Projektuojama ūkinė priemonė / 50 maketas
	5	0,2	1	7P3P		85	25	34	0,6	Šcl	2	230	
	6	0,5	1	9P1P+B,K		85	26	38	0,7	Šcl	2	310	
	7	0,4	1	5D2B2B1P		35	21	18	0,7	Šcl	1A	250	
	8	7,1	1	5L2L1D1Ą1K+K		95	30	38	0,9	Šdp	1A	520	Int 0,2ha Bt(40) 0,8sk., Ldp.,Int 0,2ha D(60) 0,8sk.
	10	0,2	1	7P2Bl1Bt		25	7	8	0,5	Nal	3	50	
	11	0,2		Miško laukymė						Ncl			
	15	1,1	1	3L3L3K1Ą+D,B,K		95	24	30	0,9	Šdp	1	340	
	16	0,7	1	4Bt3D2K1P+E		50	20	18	0,8	Ldp	1	260	
	18	0,9	1	2K2K3Bt1D1L1P		50	26	30	0,7	Ldp	1A	210	Int 0,01 ha - automobilių stovėjimo aikštelė
	22	2,1	1	4Bt2Bt1Km2K1K		50	15	18	0,8	Ldp	2	200	Km - ieva,Pavienės obelys,Int 0,2ha KD(50) 0,8sk.
	26	1,2	1	4Bt2Km1K3P		40	16	22	0,6	Šdp	2	140	Trys Int po 0,2ha P(20) 0,7sk.,Km - obelis
	27	0,8	1	6Bt2D2P		50	14	16	0,5	Šcl	3	100	
552													
	1	0,5	1	6Bt2Bt2Bl+P		45	15	14	0,6	Šcl	2	130	
	2	0,2	1	10P		80	25	38	0,7	Šcl	2	300	
	10	3,9	1	4L2D2K1Ą1Ą+Ą		70	28	36	0,7	Šdp	1A	370	Int 0,2ha P(95) LD(70) 0,7sk.
	43	1,3	1	4Ą2Ą2L2D		170	27	80	0,8	Šdp	2	330	
	44	0,6	1	6D3L1Ą		60	27	30	0,7	Šdp	1A	340	
	49	1,3	1	10D+L,Ą,P		60	28	30	0,7	Ldp	1A	360	Viena trešnė
	50	3,8	1	6L2D1B1K+Ą,Km		70	27	30	0,8	Šcl	1A	420	Km - ieva,Paveinės trešnės,Int 0,2ha D(60) 0,8sk.
	52	0,7	1	4L2D2Bt1K1Ą+G		60	26	28	0,7	Šdp	1A	320	
	55	5	1	5D2Bt1L1B1Ą+K		60	28	30	0,6	Šdp	1A	270	Pavienės trešnės
	56	2,6	1	5D2B2Ą1K+Bt		70	27	36	0,5	Šcl	1	230	Pavienės trešnės, obelys, slyvos
	61	0,9	1	6D1Bt2K1Ą		60	24	30	0,6	Šcl	1	230	Pavienės kaukazinės slyvos
	64	0,3	1	3L2L2D1Bt2Ą		70	26	30	0,8	Šcl	1A	340	
	65	1,8	1	6L2L1Ą1D+Ą		50	24	24	0,9	Šdp	1A	410	
	66	1,4	1	7Bt2J1D+U,B		40	20	20	0,8	Šdp	1A	260	Int 0,2ha J(60) 0,9sk.
	67	0,4	1	10L		60	26	32	0,8	Šcl	1A	390	Int 0,1ha - retmė
	76	0,3	1	9Bt1J+B		50	24	28	0,8	Ldp	1A	310	
556													
	1	2,1	1	3Ą2Ą1Ą2K2D+L		120	25	36	0,6	Šcl	2	210	Int 0,2ha L(60) 0,7sk. ,Int 0,2ha - krūmai,Pavienės obelys ir trešnes
	4	0,2	1	7B3Ą+K,Ą,D		70	26	32	0,6	Ncl	1A	270	Dalis sklypo aptverta
	5	0,4	1	3Ą2Ą2D2B1Bt		85	24	38	0,6	Šcl	1	200	
	7	0,4	1	7Ą3Ą		50	19	20	0,6	Šcl	1	160	
	8	0,4	1	7D2B1L+K,Ą		55	25	26	0,9	Šcl	1A	380	
	9	0,6	1	8L2D		55	24	28	0,8	Šcl	1	350	
	10	0,1	1	6L3B1Ą		55	23	26	0,6	Šcl	1	250	
	11	1	1	5L3Ą2K		55	24	24	0,7	Šcl	1	300	Dalis sklypo aptverta,Pavienės kaukazinės slyvos
			2	7K3L		35	13	10	0,1			15	
	13	1,6	1	8L2D+Ą,K		55	24	28	0,8	Šcl	1	350	
	15	0,7	1	7D1Ą2P+Bt		50	24	26	0,7	Šcl	1A	280	Int 0,2ha P(75) 0,9sk.

Regioninio padalinio administruojamuose miškuose išskirtų reprezentatyvių sklypų sąrašas

Kv.	Skl. Nr.	Plotas, ha	Ard.	Rūšinė sudėtis	Kilmė	Amžius	Aukštis, m	Skersmuo, cm	Skalsumas	Augavietė	Bonitetas	Tūris, m3/ha	Projektuojama ūkinė priemonė / 50 maketas
12 Kalvelių girininkija													
30													
	1	0,8	9	Pelkė 10J		40	16	18		Pc		3	
	13	2,7	9	Pelkė 5J2B3P+B		40	16	18		Pc		5	
31													
	7	0,8		Pelkė						Pc			
	24	0,4	1	10J+B		45	14	14	0,5	Pcn	3	100	
	25	0,4	1	5B2B3J+E		7	2	2	0,4	Pcn	1	5	
	29	0,7	1	6J3B1Bl		8	4	4	0,5	Pc	2	20	
			9	6E4B		55	15	18				15	
	30	2,6	9	Pelkė 6J3B1E		55	14	20		Pc		10	
	31	0,2	1	5P2E3J		95	23	26	0,5	Pcn	3	180	
	32	0,2	1	6E4B+J		40	14	16	0,5	Pcn	3	120	
37													
	15	0,5	1	10P+P,E,E		140	25	32	0,8	Pbn	3	340	
	16	1	1	10P		140	17	20	1	Pa	5A	250	
	17	0,5	1	6P2P2E+B,D		130	26	34	0,8	Pbn	3	370	Int. 0,15 ha - PE(80), Lbl
			2	10E		60	16	18	0,1			30	
	31	1,3		Pelkė						Pc			
41													
	9	0,9	9	Miško aikštė 5Bt3J2B		40	19	20		Ucp		10	Želimas
54													
	25	0,4	1	6E3E1P+D		65	25	28	0,8	Ncl	2	400	
60													
	3	1,9	1	8E2P+D,L		75	28	30	0,8	Scl	1	430	
			2	10E		60	17	18	0,1			30	
133													
	14	2,6		Pelkė						Pc			
134													
	2	1,3		Pelkė						Pc			
136													
	1	1,9		Pelkė						Pc			
679													
	20	1,5	5	5P3B2D		15	5	6		Ncl			Saug.nuo apaug
			9	Miško laukymė 10P		25	14	16				5	
	24	2,9		Miško laukymė						Udl			Saug.nuo apaug
	25	3,5	9	Miško laukymė 7B3D		35	16	16		Udl		3	Saug.nuo apaug / Int. 0,1 ha - karklynas
	26	1,5		Miško laukymė						Udl			Saug.nuo apaug
	30	3,6	5	10P		10	3	4		Ncl			Saug.nuo apaug / Kt - slyva
			9	Miško laukymė 10P		25	10	16				3	
13 Parudaminos girininkija													
25													
	21	2,1	1	10P+P		110	20	26	0,9	Pa	4	280	
	24	5,4	1	10P+B		85	18	24	0,9	Pa	4	240	

Regioninio padalinio administruojamuose miškuose išskirtų reprezentatyvių sklypų sąrašas

Kv.	Skl. Nr.	Plotas, ha	Ard.	Rūšinė sudėtis	Kil-mė	Amžius	Aukštis, m	Skersmuo, cm	Skalsumas	Augavietė	Bonitetas	Tūris, m3/ha	Projektuojama ūkinė priemonė / 50 maketas
	25	1	1	10P+B		85	15	20	0,7	Pa	5	140	
	34	0,4	1	10P+B,E		80	22	26	0,6	Ubl	3	210	
	41	3,7	1	5P4P1P+E,B,B		85	18	24	0,7	Pa	4	150	Int. 0,1 ha P(85)0,7 sk., Ubl.,Int. 0,2 ha P(30)P(85) 0,8 sk.,Int. 0,15 ha P(85) 0,5 sk., Ubl.
	50	1,2	1	7P2P1B+E		85	19	24	0,7	Pa	4	190	Int. 0,15 ha BE(60)P(85) 0,8 sk.,Int. 0,2 ha 0,4 sk.,Int. 0,03 ha pelkė.
27													
	9	1,8	1	10P		80	20	24	0,6	Pa	3	250	
	18	0,5	1	4P4B2J+E		85	21	24	0,7	Pbn	3	240	
	20	0,1	1	4J4B1E1D		80	23	24	0,7	Pcn	1	280	
51													
	9	1	1	10P		85	19	24	0,8	Pb	4	230	
	10	0,5	1	10P+B		80	16	22	0,6	Pa	5	140	Int. 0,15 ha retmė.
52													
	19	1,1	1	10P		95	17	22	0,9	Pa	5	220	
53													
	7	6,8	1	8P2P+P		95	15	20	0,9	Pa	5A	190	Int. 0,3 ha P(80)P(115) 0,8 sk., Pb.
	9	0,5	1	10P+P		110	17	22	0,7	Pa	5	170	
88													
	42	2,2	1	7P1E1E1B		75	28	34	0,6	Nbl	1	310	
			2	10E		55	16	16	0,1			30	
	43	1,2	1	7E3P+B,E		80	28	32	0,7	Ncl	2	380	
	44	0,7	1	8E2P+E,P,D		80	28	34	0,7	Ncl	2	370	
	45	0,2	1	10D+B,E		50	23	30	0,4	Ncl	1	150	
203													
	16	1,4	1	8P2P	K	80	27	32	0,7	Nbl	1	340	
	17	3,3	1	7P1P2P	K	85	28	34	0,7	Nbl	1	360	
210													
	1	0,8	1	7E3L+A,A,D,L		120	30	46	0,5	Šcp	2	250	Int. 0,2 ha LA(70)D(30) 0,4 sk.
	5	1,5	1	4L2L1Bt2E1A+D,A,A		105	26	44	0,4	Šcp	1A	180	Int. 0,1 ha E(105) 0,7 sk., Ncp.
226													
	11	2,4	1	10P+E,B		90	27	34	0,8	Nbl	2	380	Int. 0,05 ha B(20) 0,7 sk.,Int. 0,1 ha retmė.
			2	8E1A1B		45	11	12	0,1			20	
	12	0,2	1	10P+E,A		85	24	32	0,8	Nbl	2	320	
	13	0,4	1	10P+B	K	55	21	22	0,7	Nbl	2	240	
	15	0,7	1	10P		85	26	32	0,7	Nbl	2	320	
	16	2	1	10P+B,B	K	55	21	22	0,8	Nbl	2	270	
227													
	15	0,4	1	10P	K	40	18	20	1	Nbl	1	270	
	18	3,8	1	10P+L,B,P	K	40	18	20	0,9	Nbl	1	240	Int. 0,05 ha retmė.
265													
	1	0,2	1	7B2P1E		105	30	36	0,6	Ncl	1A	260	
			2	10E		75	22	22	0,2			80	
	2	1,4	1	7E2P1B+A,L		80	27	32	0,8	Ncl	2	430	
	3	0,3	1	9P1B+E		60	27	28	0,9	Ncl	1A	440	
			2	7L2E1K		45	16	16	0,1			25	

Regioninio padalinio administruojamuose miškuose išskirtų reprezentatyvių sklypų sąrašas

Kv.	Skl. Nr.	Plotas, ha	Ard.	Rūšinė sudėtis	Kilmė	Amžius	Aukštis, m	Skersmuo, cm	Skalsumas	Augavietė	Bonitetas	Tūris, m3/ha	Projektuojama ūkinė priemonė / 50 maketas
	6	0,5	1	9E1E+Ą,Ą,B,D		75	27	30	0,7	Ncl	2	370	
	7	1,3	1	6B1D2P1E+Ą,L,B		105	30	38	0,7	Ncp	1A	300	Nr. 772902
			2	10E		65	21	20	0,2			80	
	8	0,1	1	10E+B,K,Bt		75	27	30	0,7	Ncp	2	360	
	12	1,3	1	4D2B2L2P+Ą,K,E,L		65	27	32	0,6	Nds	1A	300	
	14	1	1	10P+B,Ą	K	55	25	24	0,8	Ncl	1A	350	
			2	8K2L		40	13	12	0,1			15	
266													
	15	0,2	1	9E1P+B,K	K	60	24	26	0,8	Ncl	2	370	Kertinė miško buveinė Nr.772903 - medis milžinas.
277													
	3	1,2	1	4D1D1L2K1K1Ą+E,Bt,E,L		50	24	30	0,7	Ndp	1A	280	
	4	0,6	1	5L1D2K2K+L,G		90	24	38	0,5	Ndp	1	200	
	12	2	1	3L2L1D1K1K2E+E,Ą,Ą,B		100	27	40	0,6	Ndp	1A	280	Nr. 772905
	21	2	1	6P1E3B+D,Bt		65	27	34	0,6	Ncp	1A	290	Int. 0,15 ha retmė.
			2	7E3K		50	17	18	0,1			30	
14	Migūnų girininkija												
3													
	17	0,5	1	10D+Ą,E,E		95	35	40	0,9	Lcp	1A	660	Nr.: 772801
5													
	3	0,4	1	4E4D2B+B,D,Ą,E,E		120	32	50	0,6	Ncp	1	340	Nr.: 782801
121													
	21	0,9	1	3L1L1B2Ą3E+E,Ą,U,K		80	27	32	0,6	Ndp	1A	300	Nr. 783009
122													
	7	0,8	1	8L1E1K		95	30	36	0,9	Ndp	1A	540	Nr.: 783005
	8	0,2	1	7L3E+B		80	28	32	0,8	Šdp	1A	440	Nr. 783005
123													
	9	0,7	1	3K1K1Ą2E1B1D1L+G		110	26	50	0,5	Ndp	2	170	Nr.: 783001
			2	4K2G2E2L		40	17	14	0,1			20	
	10	0,4	1	3B2D2B1L1Ą1K+E,Ą		30	20	16	0,6	Ndp	1A	150	Nr.: 783001
124													
	16	2	1	6E2E2Ą+K,G,L,D		105	31	38	0,7	Ndp	2	370	
	17	0,3	1	4Ą2K2E1D1L+G		85	27	32	0,8	Ndp	1	330	Neugdyti
			2	7E3L		55	15	14	0,1			25	
125													
	3	7,1	1	5E2E1P1Ą1L+L,B,D,G,Ą,K		95	31	36	0,6	Šdp	1	330	
	5	1,1	1	6P3E1B		130	24	28	0,7	Pcn	3	280	
	6	3,6	1	5P5E+E,P,B,J		130	26	32	0,8	Pcn	3	350	Int. 0,2 ha - 9P1E(130)
			2	10E		70	16	18	0,1			30	
	8	3,8	1	4L1L1K3P1E+E,Ą,Ą,G,K,B		70	24	26	0,6	Šdp	1	290	Sklype paprastojo suopio lizdas
	18	2,5	1	4E1E3P1B1L+L,K,Ą,Ą,E		95	30	36	0,6	Šcs	2	340	
	20	1,3	1	6P1E2B1D		90	28	34	0,7	Šcp	1	350	
			2	5K1Ą2L2E		40	15	16	0,1			15	
	22	1,2	1	5P5E+E,P,B,J		130	26	32	0,8	Pcn	3	350	

Regioninio padalinio administruojamuose miškuose išskirtų reprezentatyvių sklypų sąrašas

Kv.	Skl. Nr.	Plotas, ha	Ard.	Rūšinė sudėtis	Kilmė	Amžius	Aukštis, m	Skersmuo, cm	Skalsumas	Augavietė	Bonitetas	Tūris, m3/ha	Projektuojama ūkinė priemonė / 50 maketas
			2	10E		70	16	18	0,1			30	
	23	0,3	1	5P5E+E,P,B,J		130	26	32	0,8	Pcn	3	350	
			2	10E		70	16	18	0,1			30	
	24	0,5	1	8J2P+E,B		60	20	20	0,5	Pc	2	170	
	25	0,6	1	4E1E3P1B1L		95	30	36	0,6	Ščl	2	340	
	26	0,9	1	5P5E+E,P,B,J		130	26	32	0,8	Pcn	3	350	Nr.: 783002
			2	10E		70	16	18	0,1			30	
	27	0,3	1	5P5E+E,P,B,J		130	26	32	0,8	Pcn	3	350	Nr.: 783003
			2	10E		70	16	18	0,1			30	
	28	0,2	1	4E1E3P1B1L		95	30	36	0,6	Ščl	2	340	Nr.: 783004
126													
	1	1,4	1	5L2D2K1E+B,E		75	27	32	0,8	Šdp	1A	420	
	3	0,9	1	6E2L2D+G,K		105	33	38	0,8	Ndp	1	490	Int. 0,1ha - D(95),Nr.: 783005
	4	4,4	1	3L1L2D1B1E1Ą1K		85	28	34	0,8	Ndp	1A	450	Int. 0,1ha - E(125),Int. 0,1ha - L(30)
	5	13,9	1	4E1E1Ą1K2D1L+G,Bt,G		115	33	40	0,8	Ndp	1	490	
	24	0,4	1	7E2E1Ą+K,L		115	33	40	0,8	Ndp	1	510	Nr.: 783006
	25	1,2	1	4E2E1Ą1K1D1L		115	33	40	0,7	Šdp	1	430	Int. 0,1 ha - senas kinvarpynas,Nr.: 783007
132													
	2	0,6	1	7P3P+P,E,B		130	17	24	0,8	Pb	5A	190	
133													
	10	1,1	1	5E2E1Ą2D+B,K,E		90	31	40	0,7	Ncp	1	400	Int. 0,15 ha - D(80), Lcp,Nr.: 782901
	11	1,6	1	6P2P1E1B+J		130	16	22	0,7	Pb	5A	170	Int. 0,1 ha - BEP(70)
151													
	9	4,7	1	4E4B2D+L,K,Ą,P,E		75	27	30	0,7	Ncp	2	360	
			2	7E2K1Ą		55	16	18	0,1			25	
727													
	10	0,4	1	5K1Ą2D2Bl		60	23	28	0,5	Ndp	1	150	Buvusi sodybvietė,Nr.: 782803
	11	0,8	1	3K2K2L1L2D+Ą		60	25	28	0,6	Ndp	1A	200	Nr.: 782803,KMB.: 782802 (medis milžinas),Buvę sodybos želdiniai
Plotas iš viso: 4320													

20 PRIEDAS

Projektuojamų informacinių stendų įrengimo vietos regioninio padalinio administruojamuose miškuose

GIRIOS GIRININKIJA

INFORMACINIŲ STENDŲ ĮRENGIMO VIETŲ LOKALIZACIJA REGIONINIO PADALINIO ADMINISTRUOJAMUOSE RŪDNINKŲ GIRIOS BIOSFEROS POLIGONO MIŠKUOSE

M 1 : 10 000

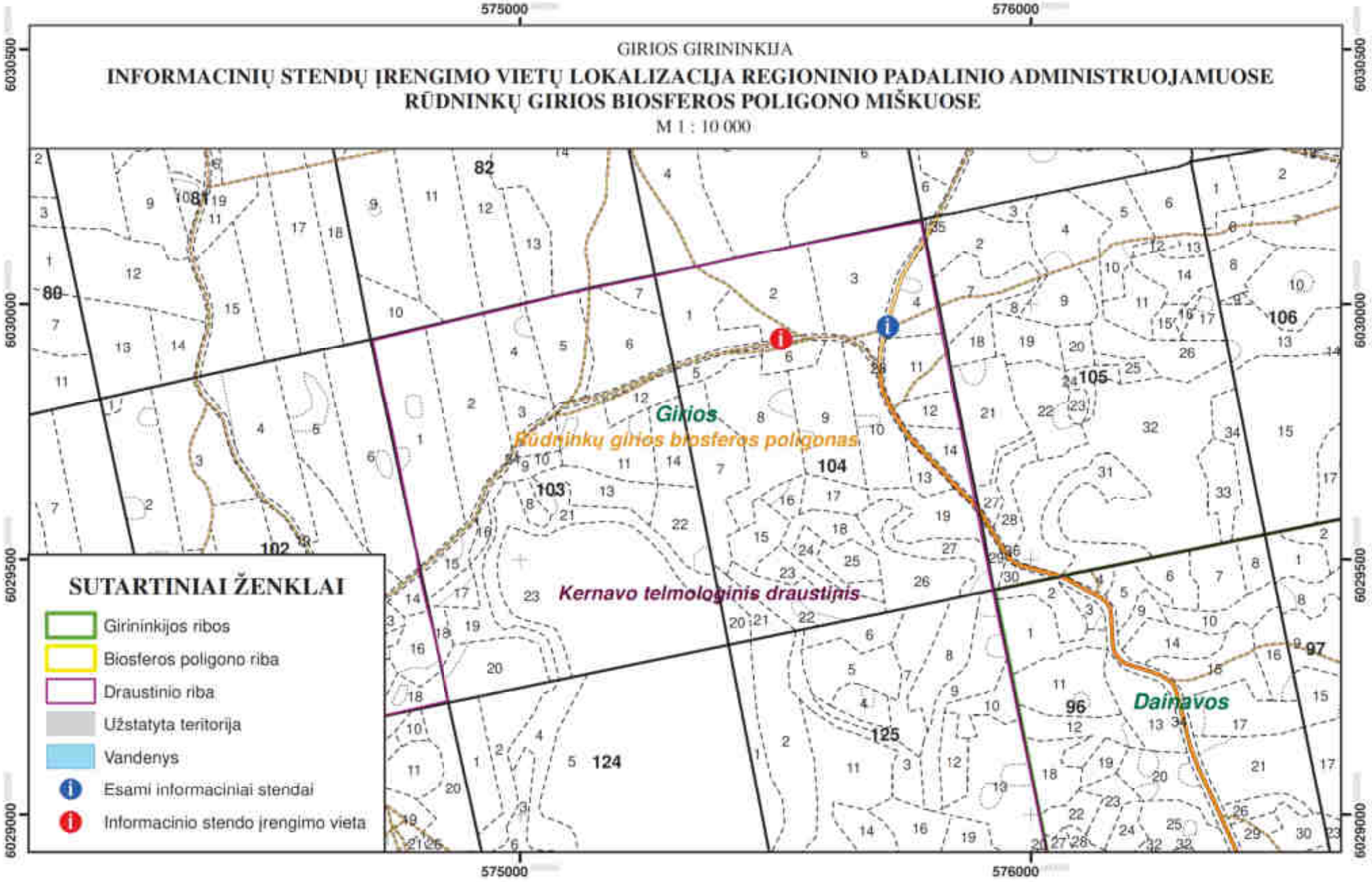

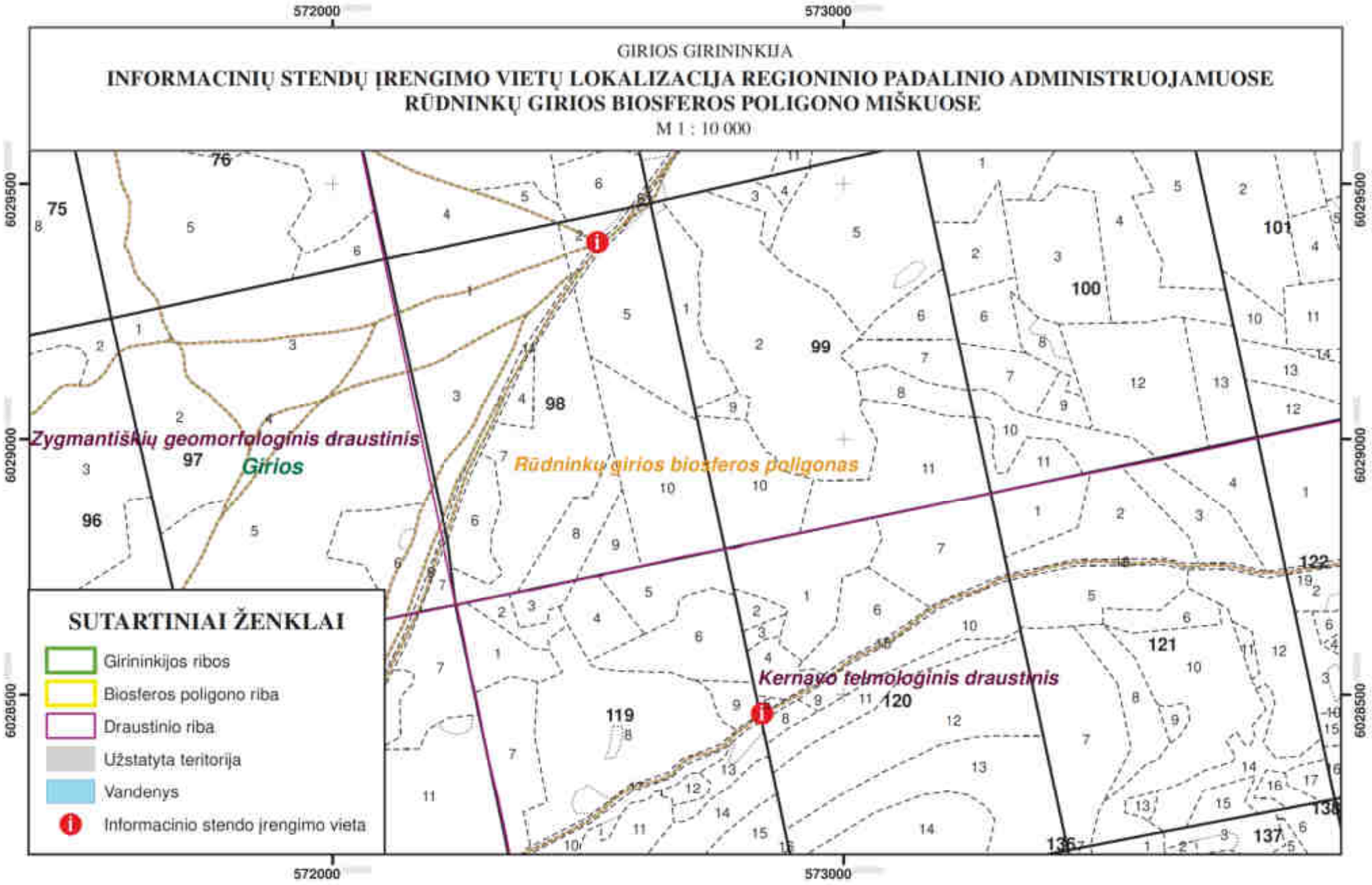
572000
573000
GIRIOS GIRININKIJA
INFORMACINIŲ STENDŲ ĮRENGIMO VIETŲ LOKALIZACIJA REGIONINIO PADALINIO ADMINISTRUOJAMUOSE RŪDNINKŲ GIRIOS BIOSFEROS POLIGONO MIŠKUOSE
M 1 : 10 000
6029500
6029000
6028500
Zygmantiškių geomorfologinis draustinis
Girios
Rūdninkų girios biosferos poligonas
Kernavo telmologinis draustinis
SUTARTINIAI ŽENKLAI
Girininkijos ribos
Biosferos poligono riba
Draustinio riba
Užstatyta teritorija
Vandenys
Informacinio stendo įrengimo vieta

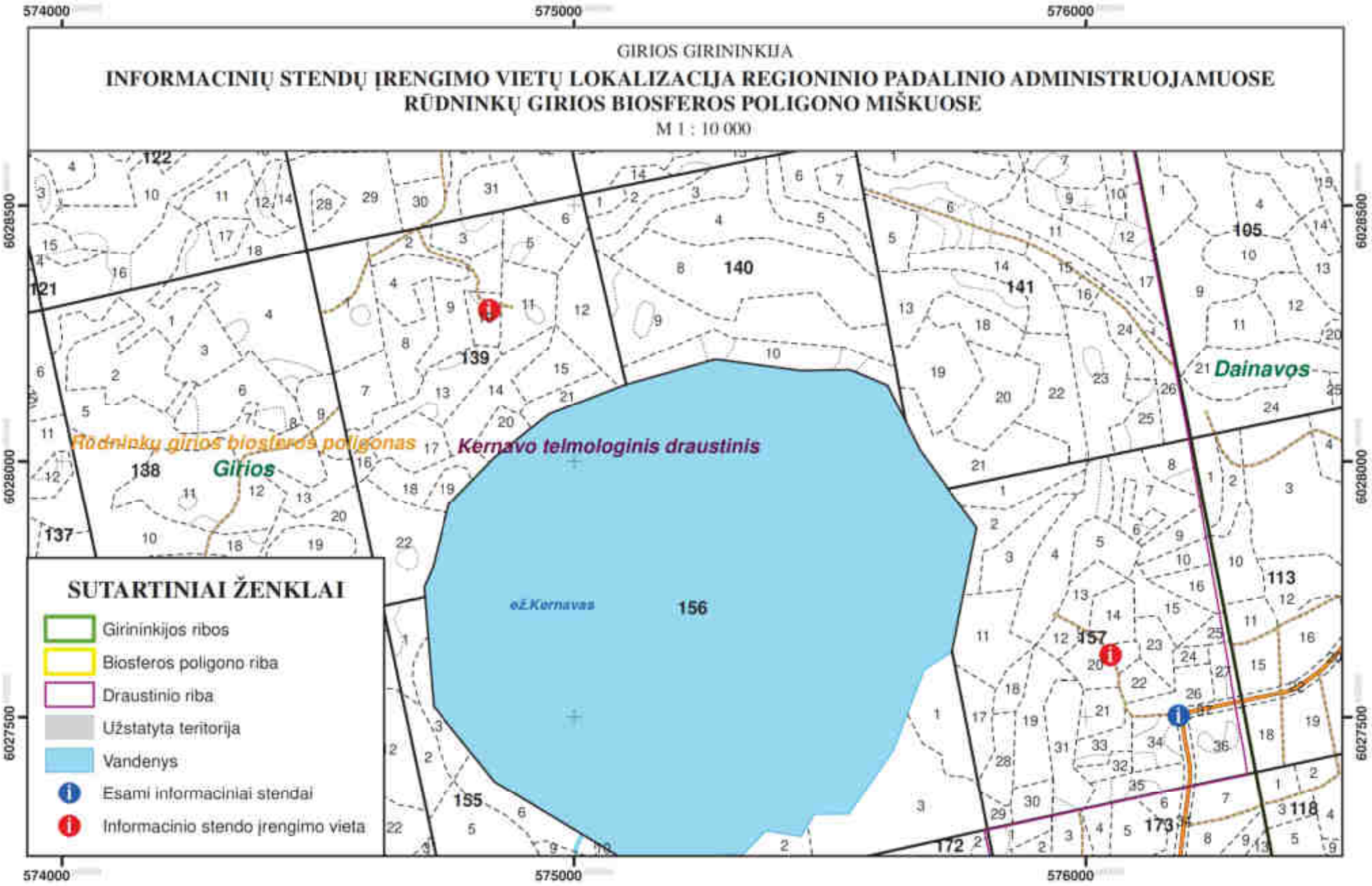
574000
575000
576000
6028500
6028000
6027500
GIRIOS GIRININKIJA
INFORMACINIŲ STENDŲ ĮRENGIMO VIETŲ LOKALIZACIJA REGIONINIO PADALINIO ADMINISTRUOJAMUOSE RŪDNINKŲ GIRIOS BIOSFEROS POLIGONO MIŠKUOSE
M 1 : 10 000
Rūdninkų girios biosferos poligonas
Girios
Kernavo telmologinis draustinis
Dainavos
ež.Kernavas
SUTARTINIAI ŽENKLAI
Girininkijos ribos
Biosferos poligono riba
Draustinio riba
Užstatyta teritorija
Vandenys
Esami informaciniai stendai
Informacinio stendo įrengimo vieta

GIRIOS GIRININKIJA

INFORMACINIŲ STENDŲ ĮRENGIMO VIETŲ LOKALIZACIJA REGIONINIO PADALINIO ADMINISTRUOJAMUOSE RŪDNINKŲ GIRIOS BIOSFEROS POLIGONO MIŠKUOSE

M 1 : 10 000

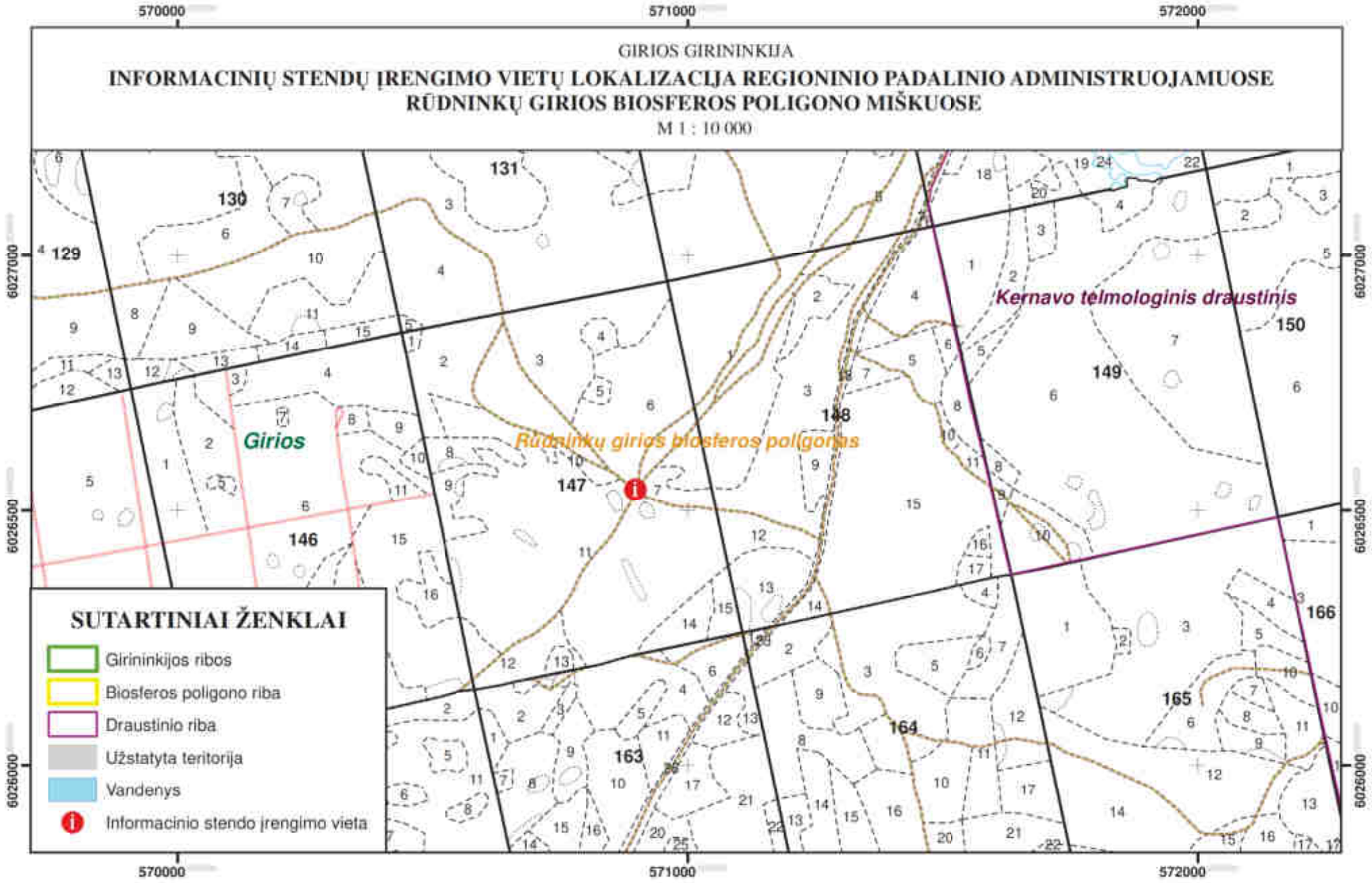

MIGŪNŲ GIRININKIJA

PROJEKTUOJAMO INFORMACINIO STENDO ĮRENGIMO VIETA REGIONINIO PADALINIO ADMINISTRUOJAMUOSE KRUOPYNĖS GEOMORFOLOGINIO DRAUSTINIO MIŠKUOSE

M 1 : 10 000

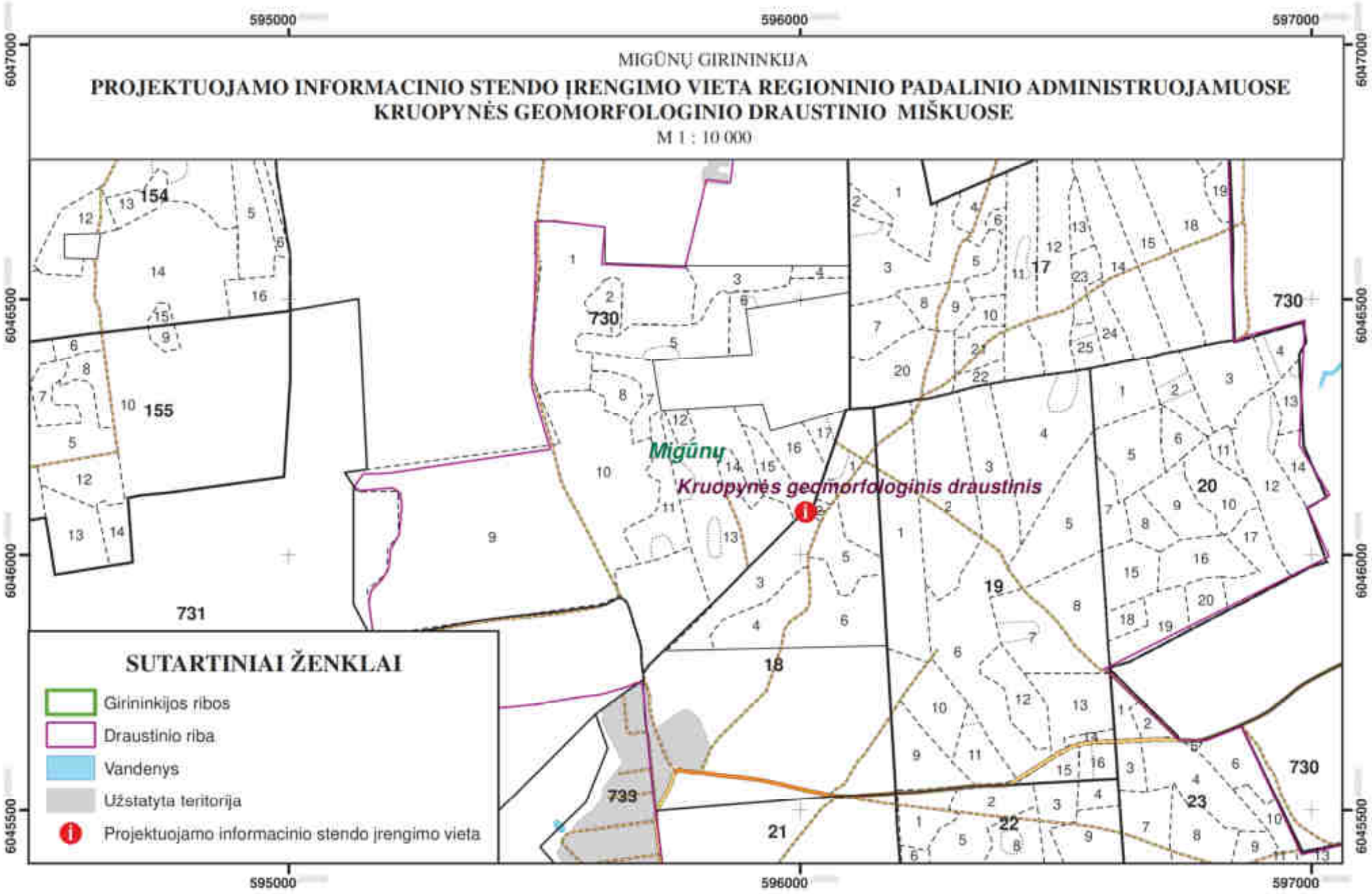

21 PRIEDAS

Miško medžių genetinių išteklių objektuose suprojektuotų ūkinių priemonių lokalizacija

ŠALČININKĖLIŲ GIRININKIJA

SUPROJEKTUOTŲ SPECIALIŲJŲ KITŲ MIŠKO KIRTIMŲ IR UGDOMŲJŲ KIRTIMŲ LOKALIZACIJA REGIONINIO PADALINIO ADMINISTRUOJAMUOSE VALSTYBINIŲ GENETINIŲ DRAUSTINIŲ MIŠKUOSE

M 1 : 10 000

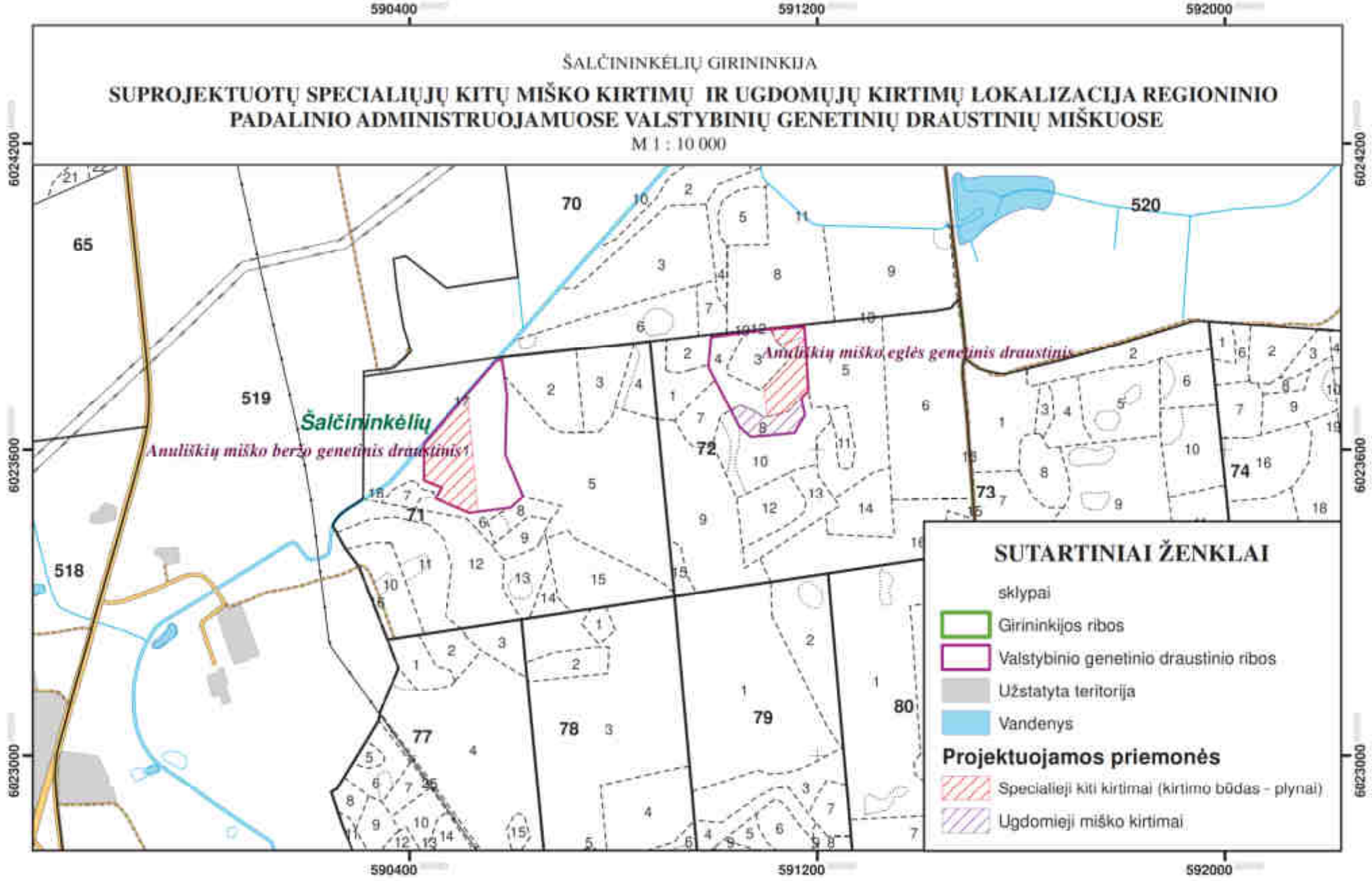

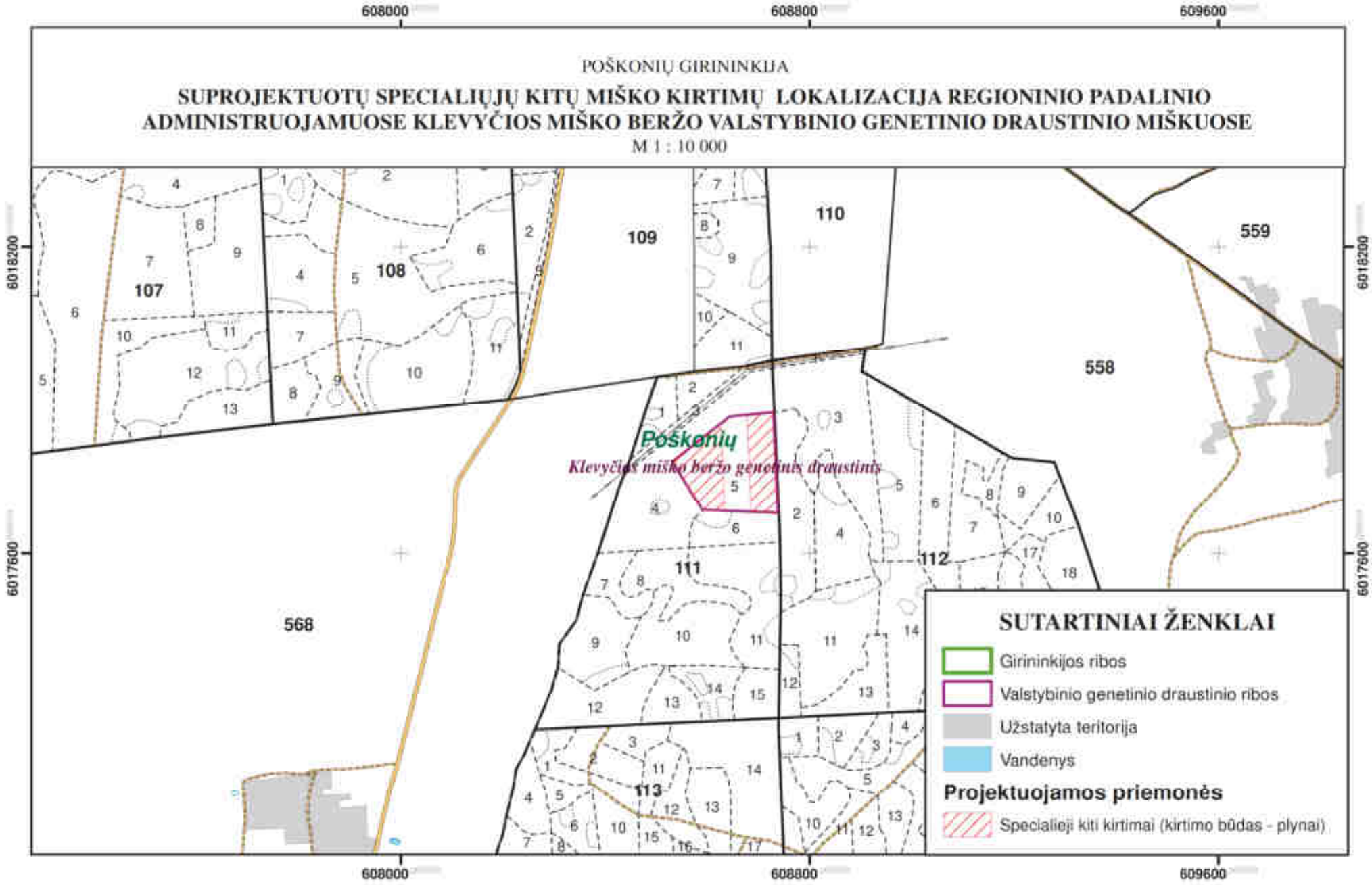
608000
608800
609600
6018200
6017600
POŠKONIŲ GIRININKIJA
SUPROJEKTUOTŲ SPECIALIŲJŲ KITŲ MIŠKO KIRTIMŲ LOKALIZACIJA REGIONINIO PADALINIO ADMINISTRUOJAMUOSE KLEVYČIOS MIŠKO BERŽO VALSTYBINIO GENETINIO DRAUSTINIO MIŠKUOSE
M 1 : 10 000
107
108
109
110
111
112
113
558
559
568
Poškonių
Klevyčios miško beržo genetinis draustinis
SUTARTINIAI ŽENKLAI
Girininkijos ribos
Valstybinio genetinio draustinio ribos
Užstatyta teritorija
Vandenys
Projektuojamos priemonės
Specialieji kiti kirtimai (kirtimo būdas - plynai)

KALVELIŲ GIRININKIJA

MEDŽIOKLĖS MIŠKO BERŽO VALSTYBINIO GENETINIO DRAUSTINIO LOKALIZACIJA REGIONINIO PADALINIO ADMINISTRUOJAMUOSE MIŠKUOSE

M 1 : 10 000

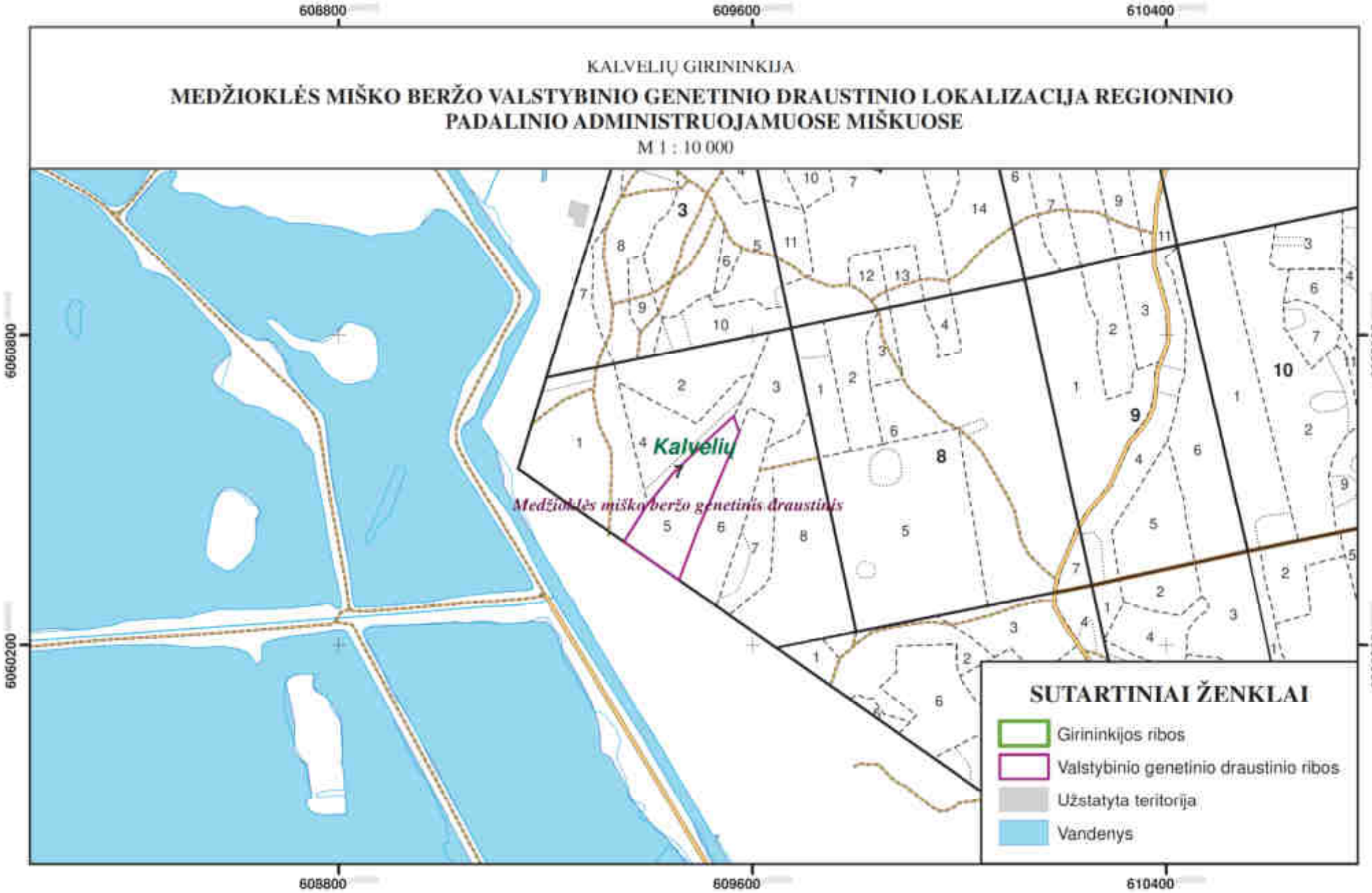

KALVELIŲ GIRININKIJA

SUPROJEKTUOTŲ ŪKINIŲ PRIEMONIŲ LOKALIZACIJA PAPRASTOSIOS EGLĖS (61ESM026) SĖKLINIAME MEDYNE

M 1 : 10 000

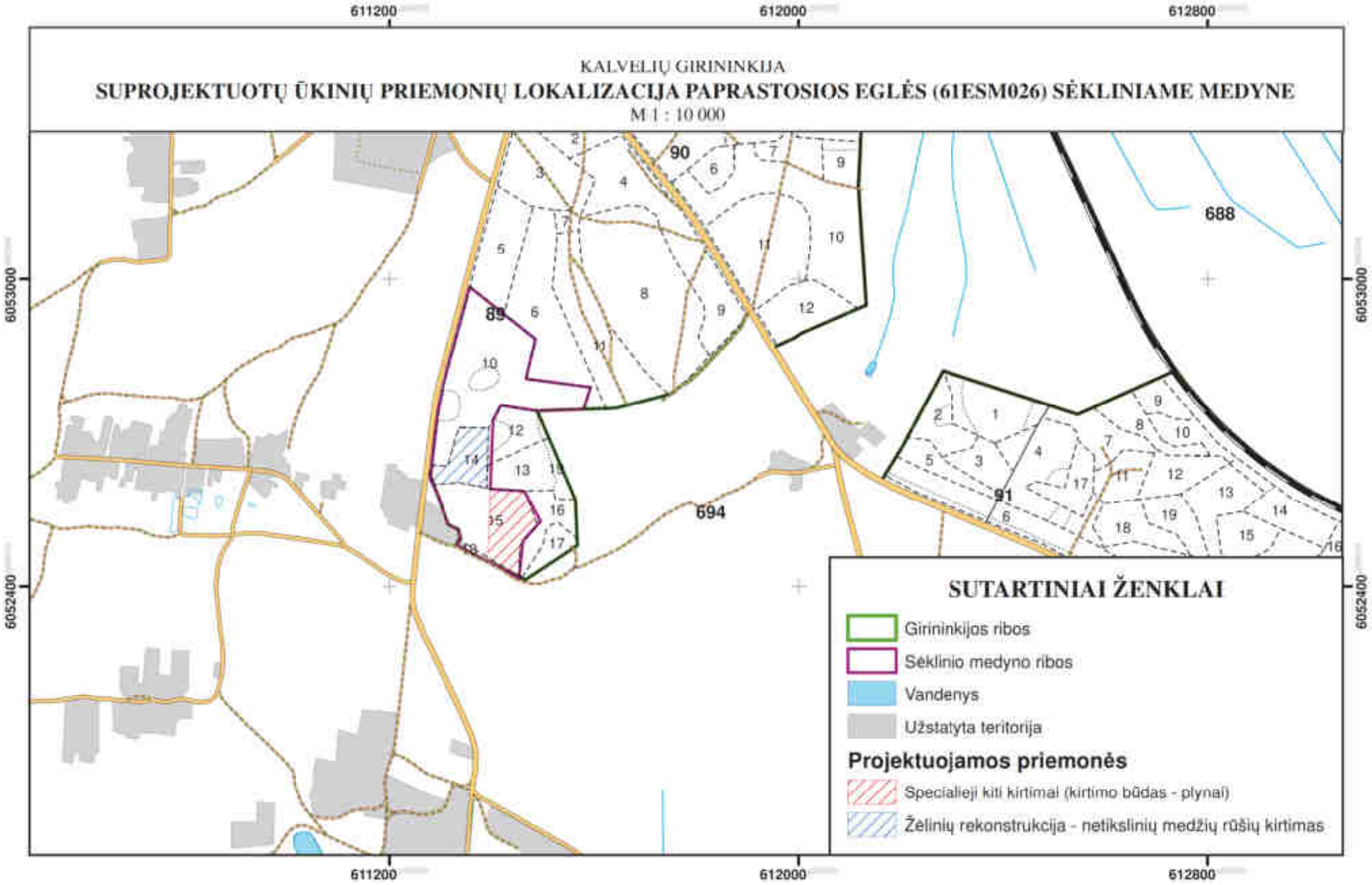

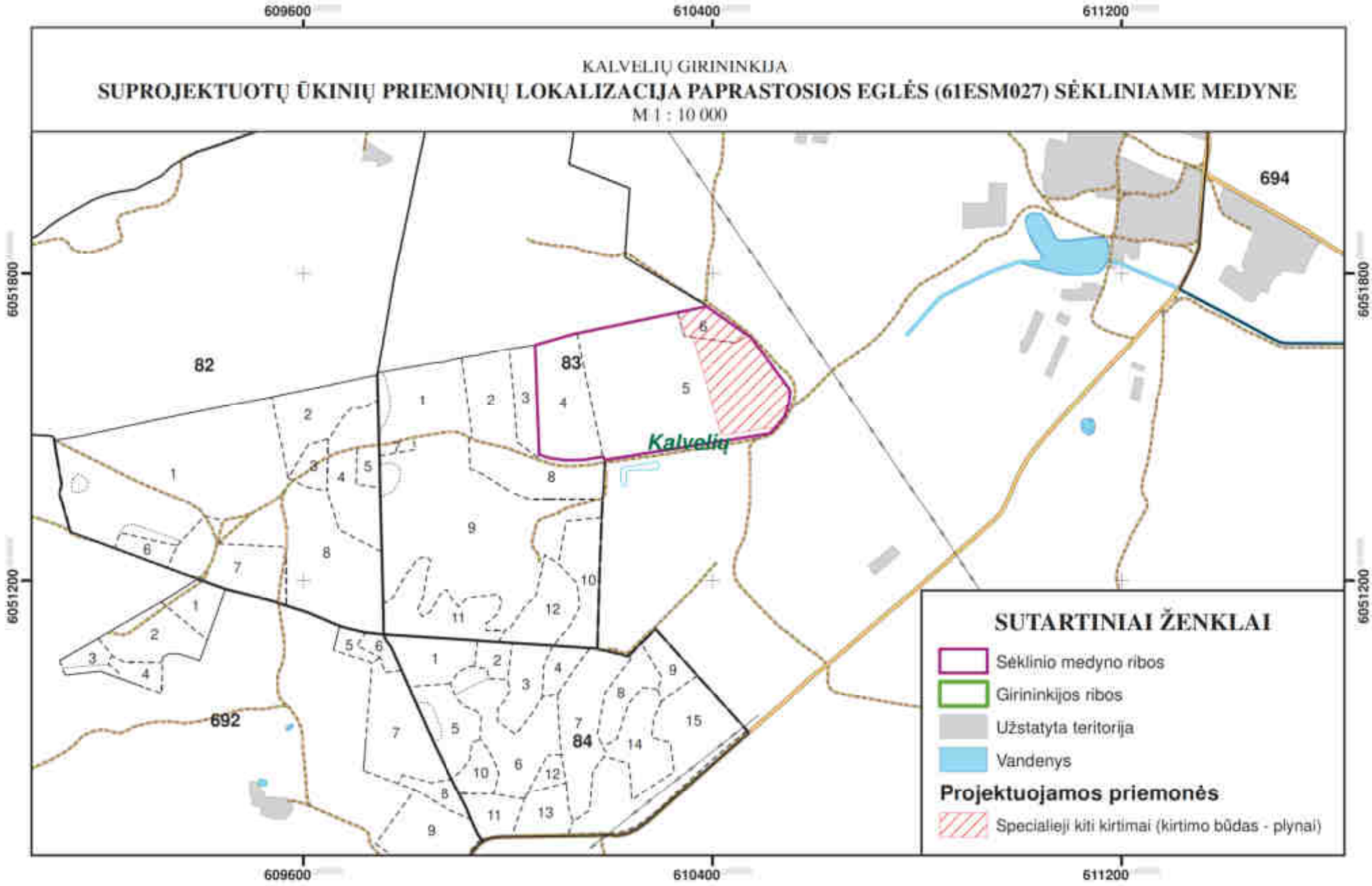
609600
610400
611200
6051800
6051200
KALVELIŲ GIRININKIJA
SUPROJEKTUOTŲ ŪKINIŲ PRIEMONIŲ LOKALIZACIJA PAPRASTOSIOS EGLĖS (61ESM027) SĖKLINIAME MEDYNE
M 1 : 10 000
82
83
84
692
694
Kalvelių
SUTARTINIAI ŽENKLAI
Sėklinio medyno ribos
Girininkijos ribos
Užstatyta teritorija
Vandenys
Projektuojamos priemonės
Specialieji kiti kirtimai (kirtimo būdas - plynai)

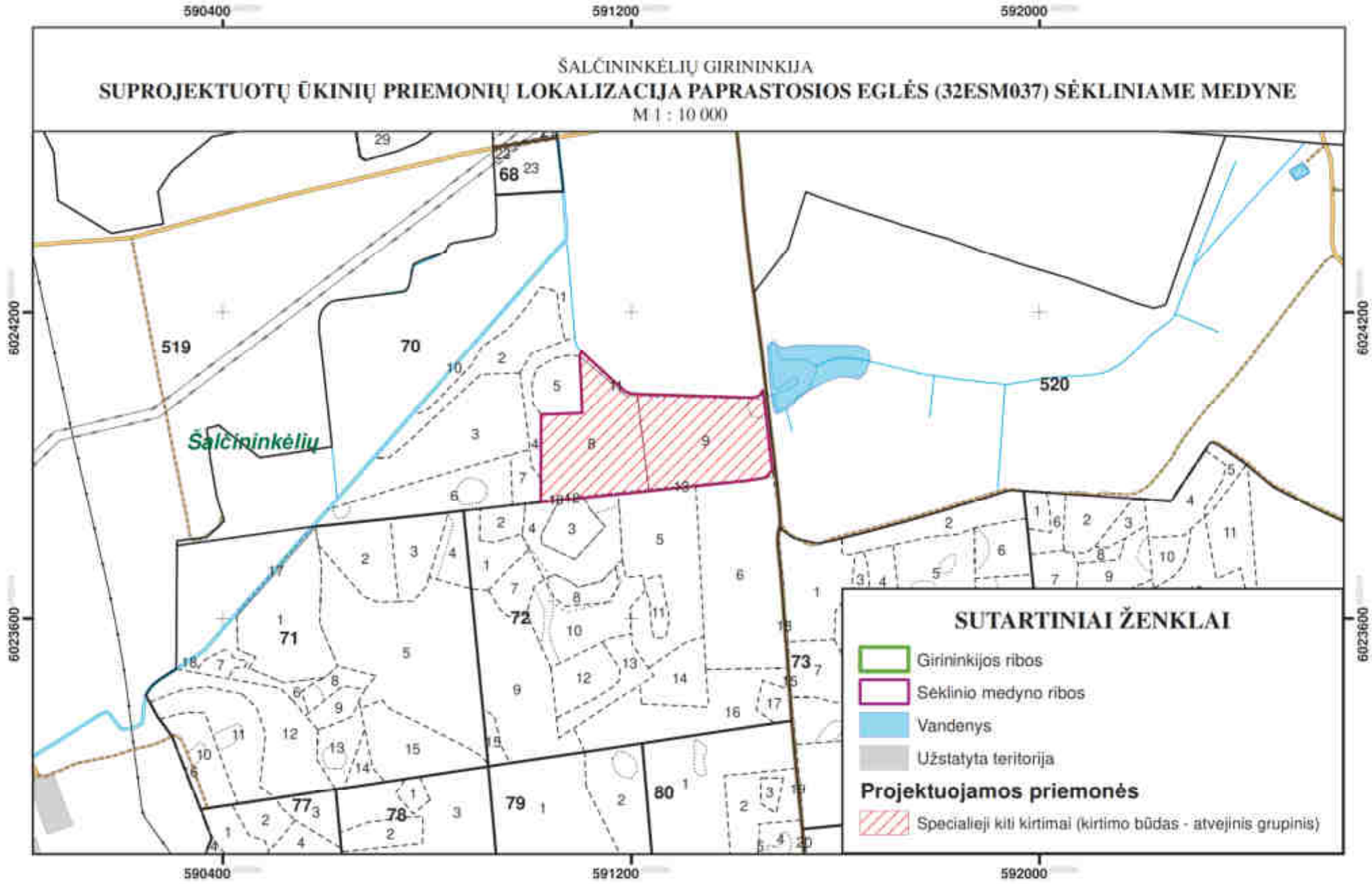
590400
591200
592000
6024200
6023600
ŠALČININKĖLIŲ GIRININKIJA
SUPROJEKTUOTŲ ŪKINIŲ PRIEMONIŲ LOKALIZACIJA PAPRASTOSIOS EGLĖS (32ESM037) SĖKLINIAME MEDYNE
M 1 : 10 000
519
70
520
68
71
72
73
77
78
79
80
Šalčininkėlių
SUTARTINIAI ŽENKLAI
Girininkijos ribos
Sėklinio medyno ribos
Vandenys
Užstatyta teritorija
Projektuojamos priemonės
Specialieji kiti kirtimai (kirtimo būdas - atvejinis grupinis)

GIRIOS GIRININKIJA

SUPROJEKTUOTŲ ŪKINIŲ PRIEMONIŲ LOKALIZACIJA JUODALKSNIO (32JSM040) SĖKLINIAME MEDYNE

M 1 : 10 000

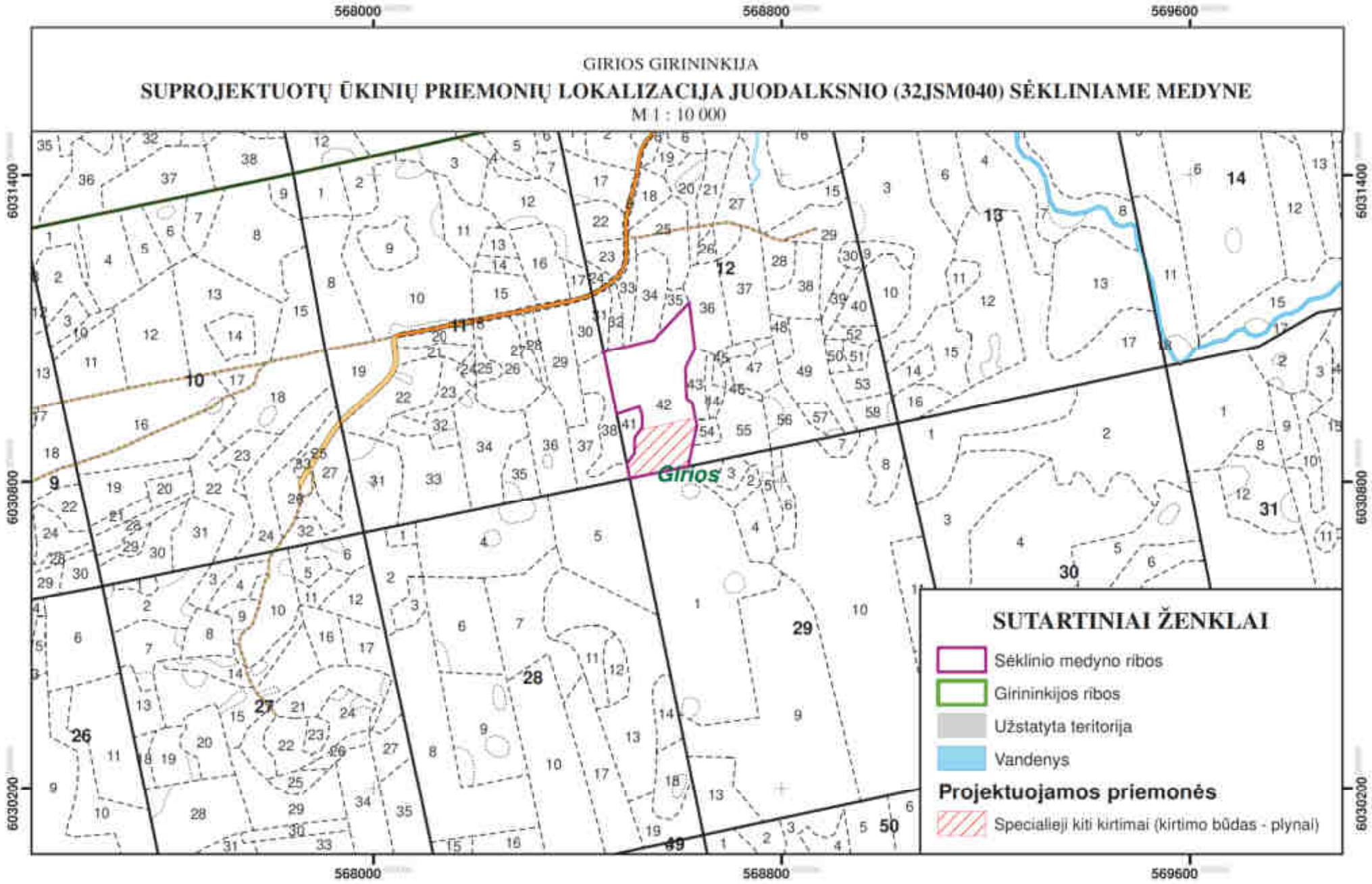

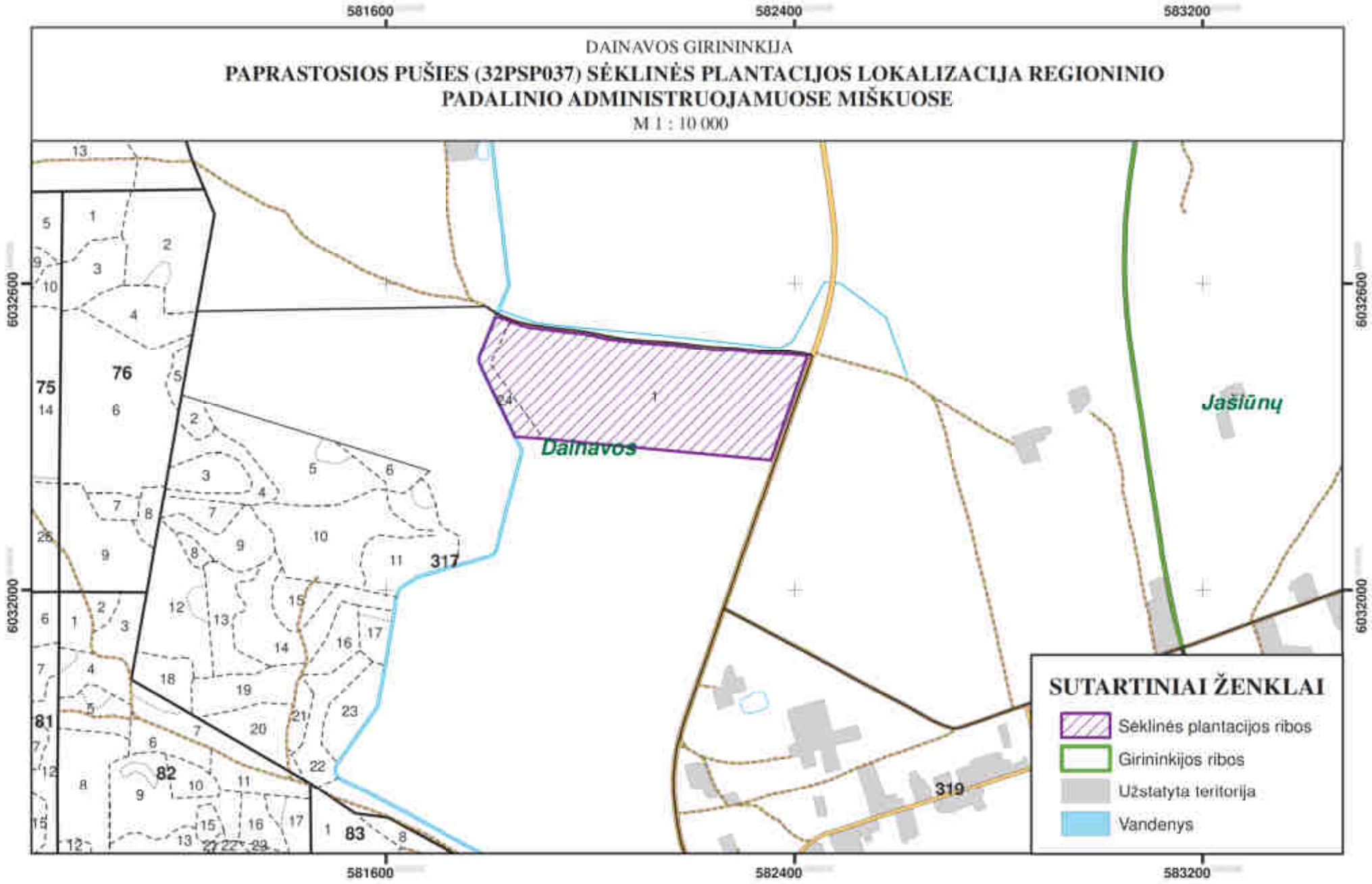
581600
582400
583200
DAINAVOS GIRININKIJA
PAPRASTOSIOS PUŠIES (32PSP037) SĖKLINĖS PLANTACIJOS LOKALIZACIJA REGIONINIO PADALINIO ADMINISTRUOJAMUOSE MIŠKUOSE
M 1 : 10 000
6032600
6032000
Dainavos
Jašiūnų
75
76
81
82
83
317
319
SUTARTINIAI ŽENKLAI
Sėklinės plantacijos ribos
Girininkijos ribos
Užstatyta teritorija
Vandenys

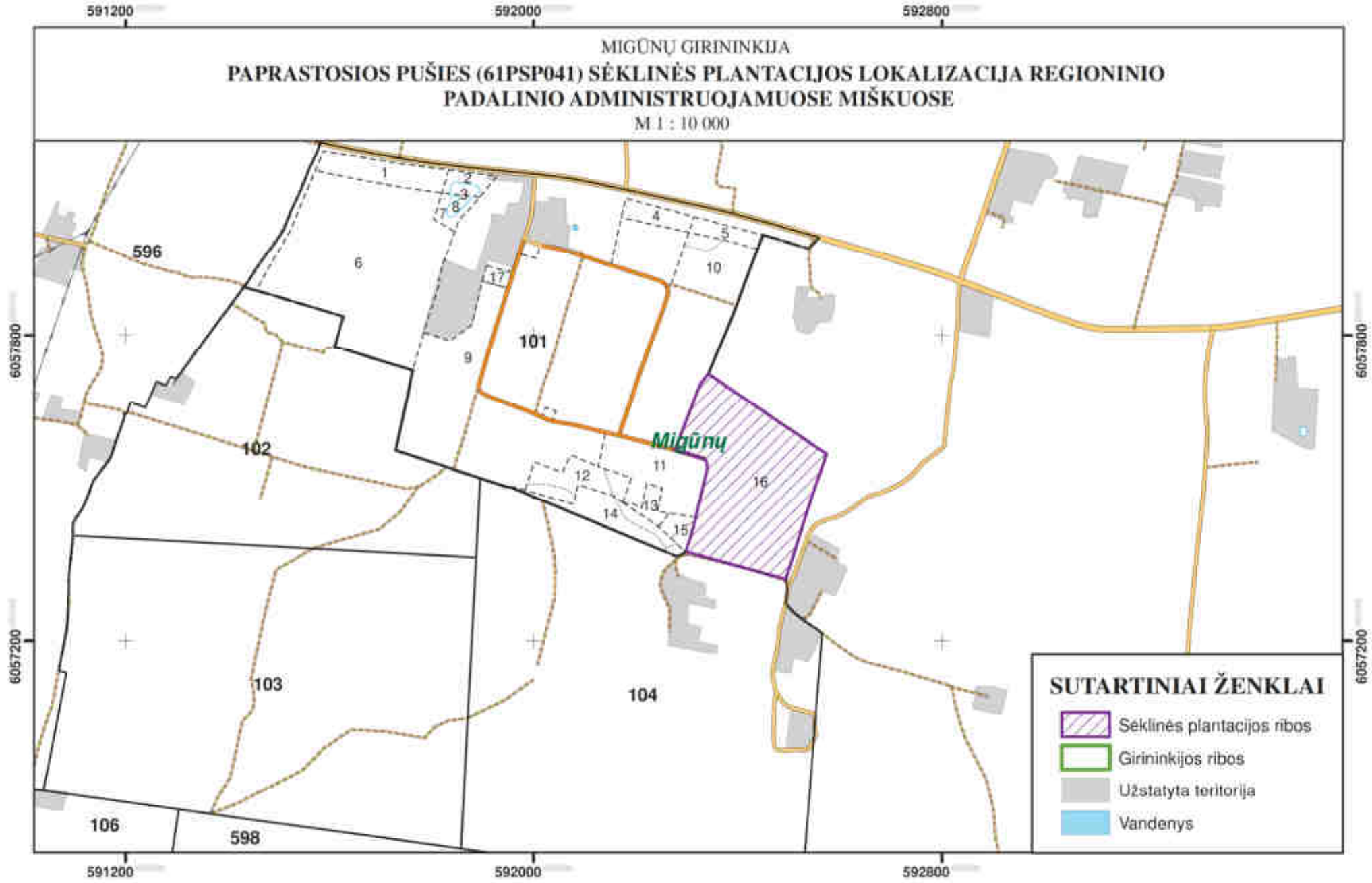
591200
592000
592800
MIGŪNŲ GIRININKIJA
PAPRASTOSIOS PUŠIES (61PSP041) SĖKLINĖS PLANTACIJOS LOKALIZACIJA REGIONINIO PADALINIO ADMINISTRUOJAMUOSE MIŠKUOSE
M 1 : 10 000
6057600
6057200
596
101
102
103
104
106
598
Migūnų
SUTARTINIAI ŽENKLAI
Sėklinės plantacijos ribos
Girininkijos ribos
Užstatyta teritorija
Vandenys

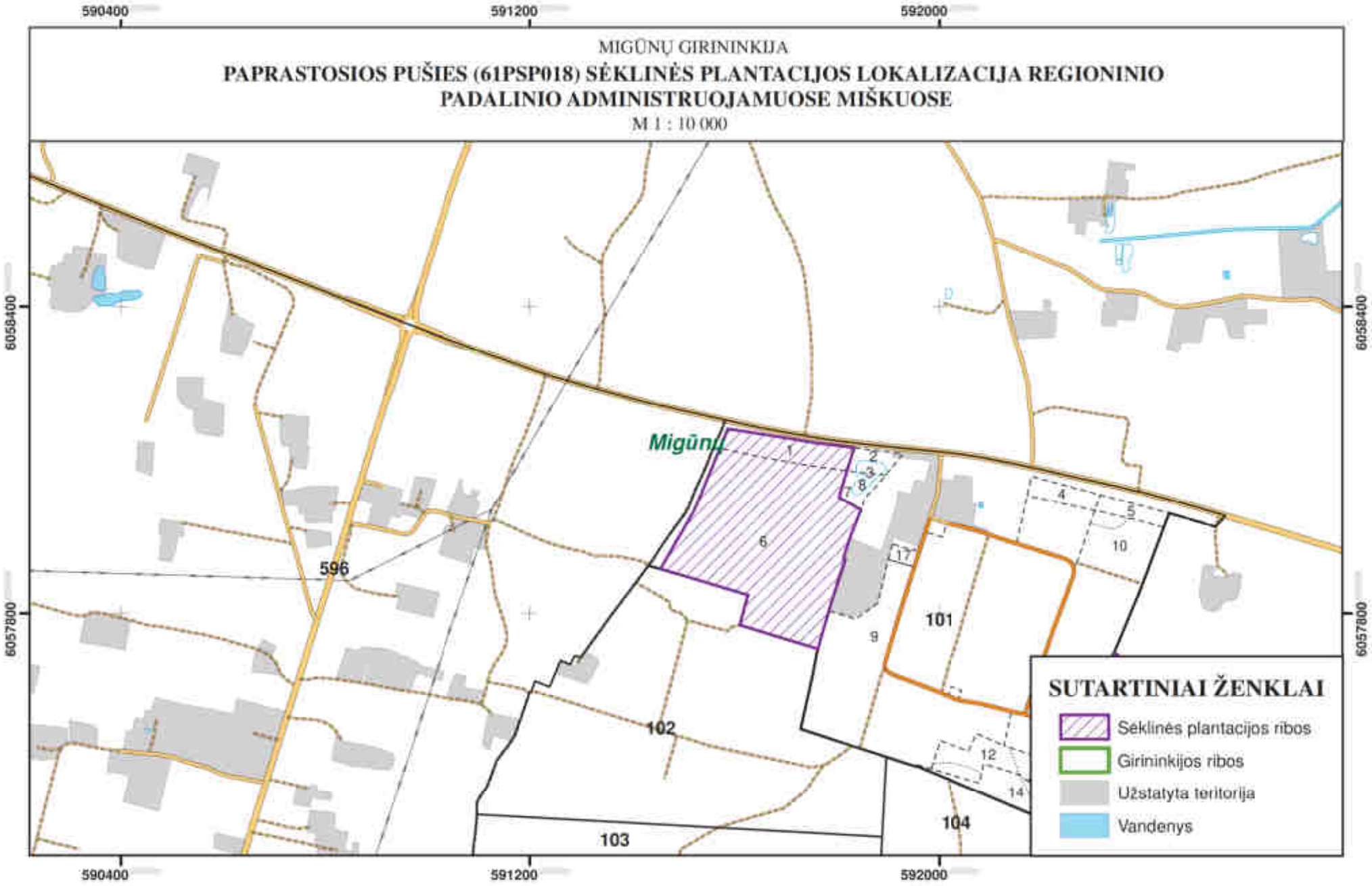
590400
591200
592000
MIGŪNŲ GIRININKIJA
PAPRASTOSIOS PUŠIES (61PSP018) SĖKLINĖS PLANTACIJOS LOKALIZACIJA REGIONINIO PADALINIO ADMINISTRUOJAMUOSE MIŠKUOSE
M 1 : 10 000
6058400
6057800
Migūnų
596
101
102
103
104
SUTARTINIAI ŽENKLAI
Sėklinės plantacijos ribos
Girininkijos ribos
Užstatyta teritorija
Vandenys

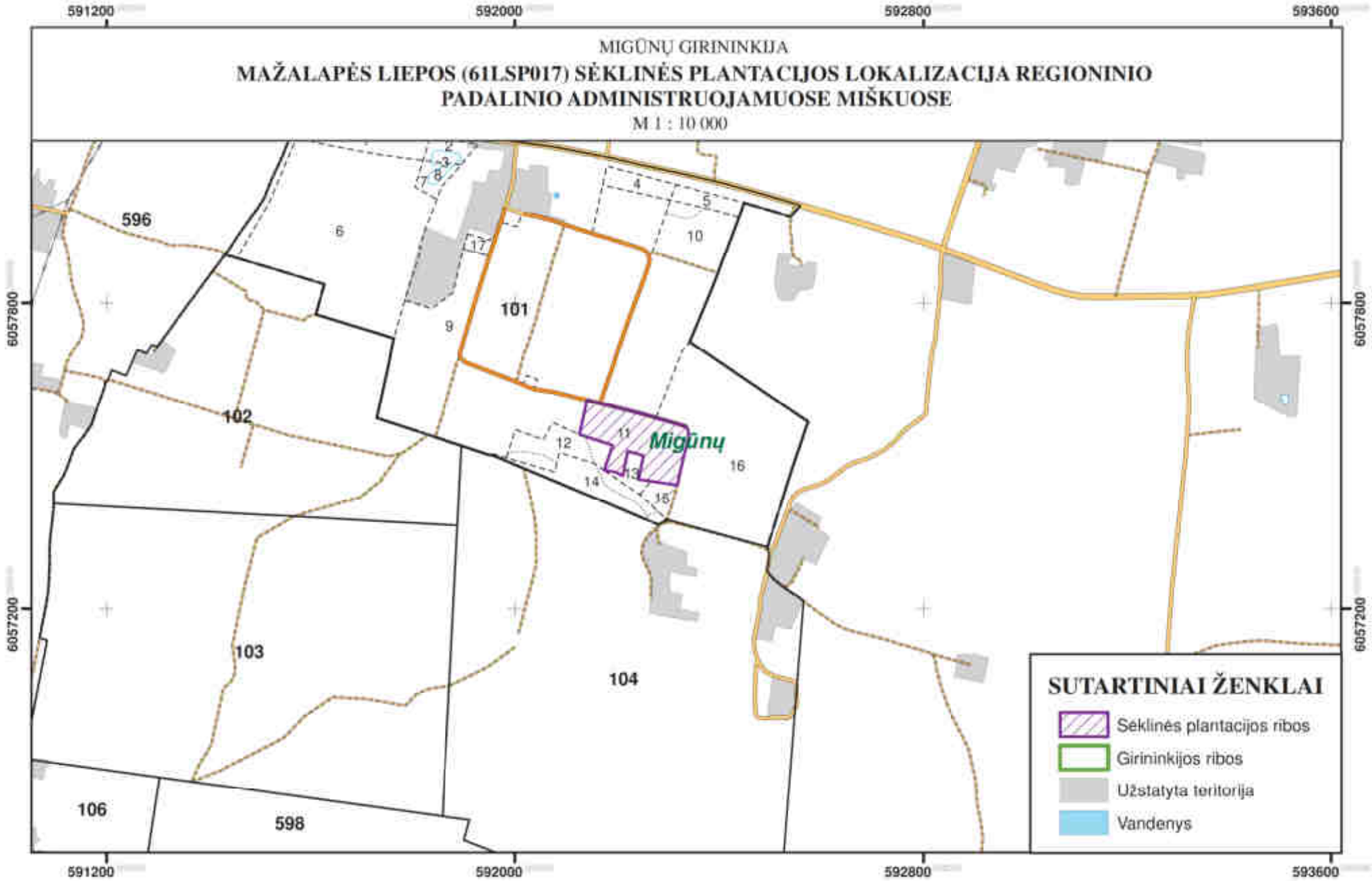
MIGŪNŲ GIRININKIJA
MAŽALAPĖS LIEPOS (61LSP017) SĖKLINĖS PLANTACIJOS LOKALIZACIJA REGIONINIO PADALINIO ADMINISTRUOJAMUOSE MIŠKUOSE
M 1 : 10 000
591200
592000
592800
593600
6057800
6057200
596
101
102
103
104
106
598
Migūnų
SUTARTINIAI ŽENKLAI
Sėklinės plantacijos ribos
Girininkijos ribos
Užstatyta teritorija
Vandenys

MIGŪNŲ GIRININKIJA

EUROPINIO MAUMEDŽIO (61MeSP017) SĖKLINĖS PLANTACIJOS LOKALIZACIJA REGIONINIO PADALINIO ADMINISTRUOJAMUOSE MIŠKUOSE

M 1 : 10 000

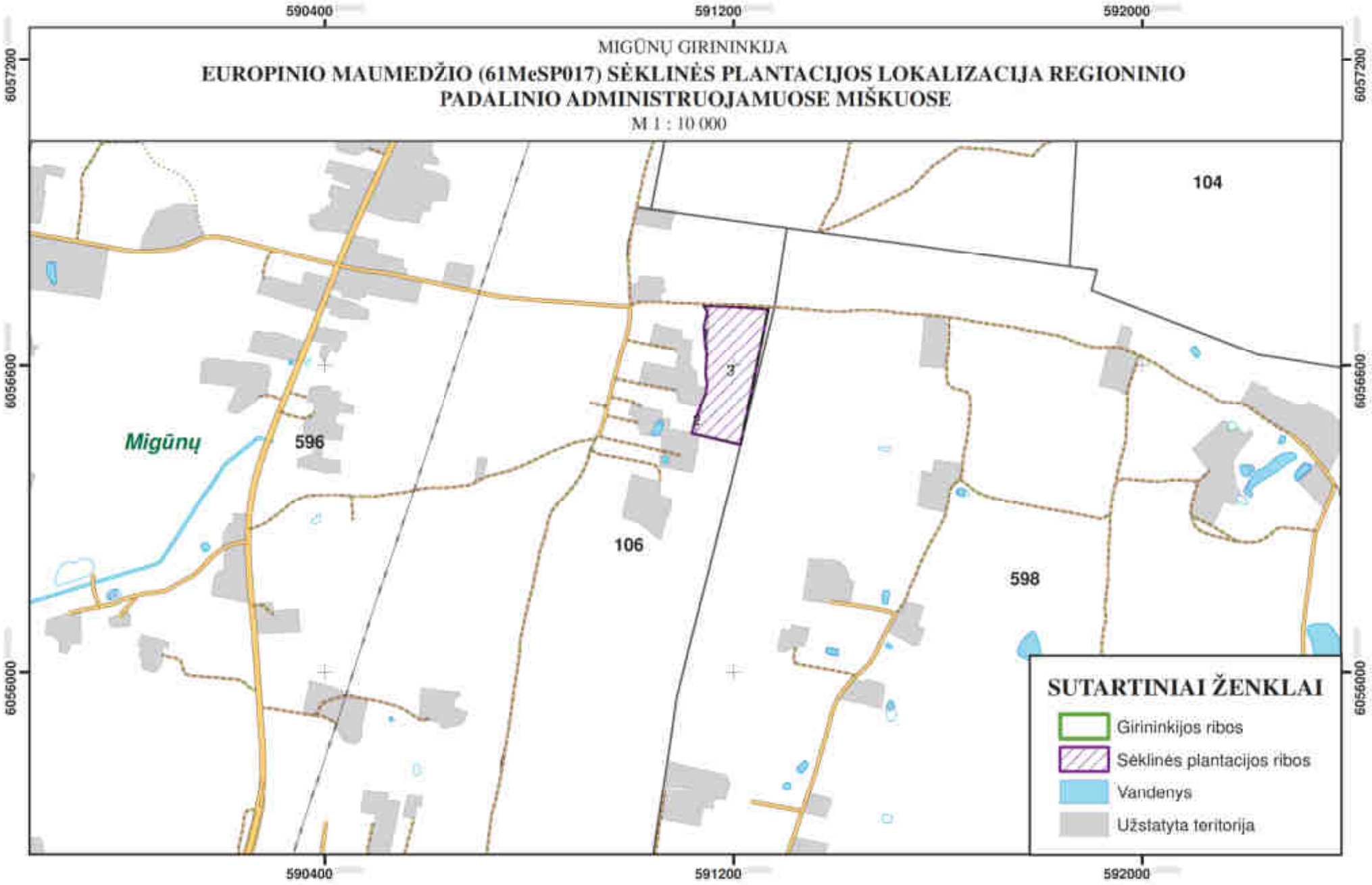

MIGŪNŲ GIRININKIJA

MIŠKINĖS KRIAUŠĖS (61Ksmsp001) SĖKLINĖS PLANTACIJOS LOKALIZACIJA REGIONINIO PADALINIO ADMINISTRUOJAMUOSE MIŠKUOSE

M 1 : 10 000

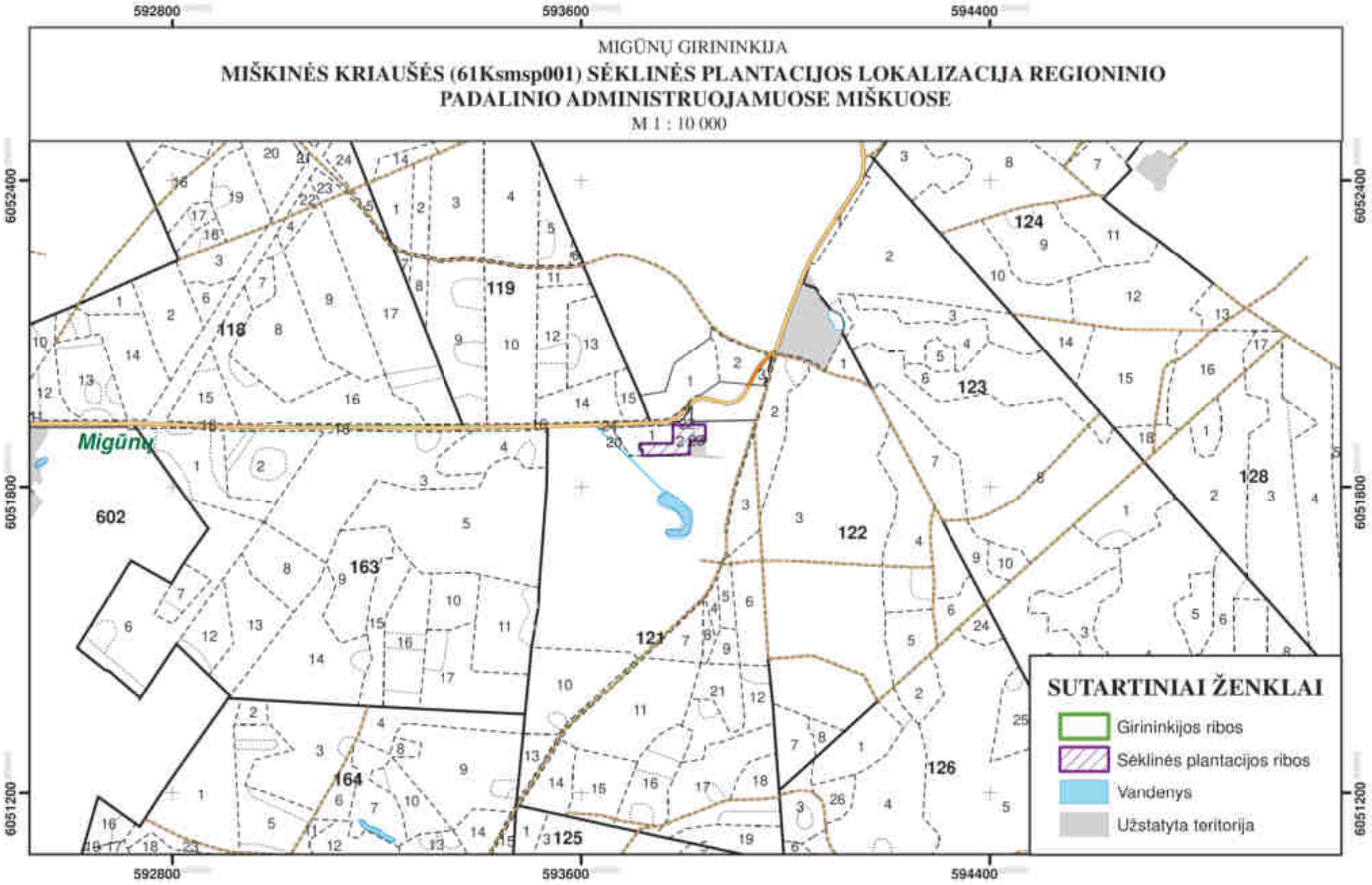

MIGŪNŲ GIRININKIJA

MIŠKINĖS OBELS (61OSP001) SĖKLINĖS PLANTACIJOS LOKALIZACIJA REGIONINIO PADALINIO ADMINISTRUOJAMUOSE MIŠKUOSE

M 1 : 10 000

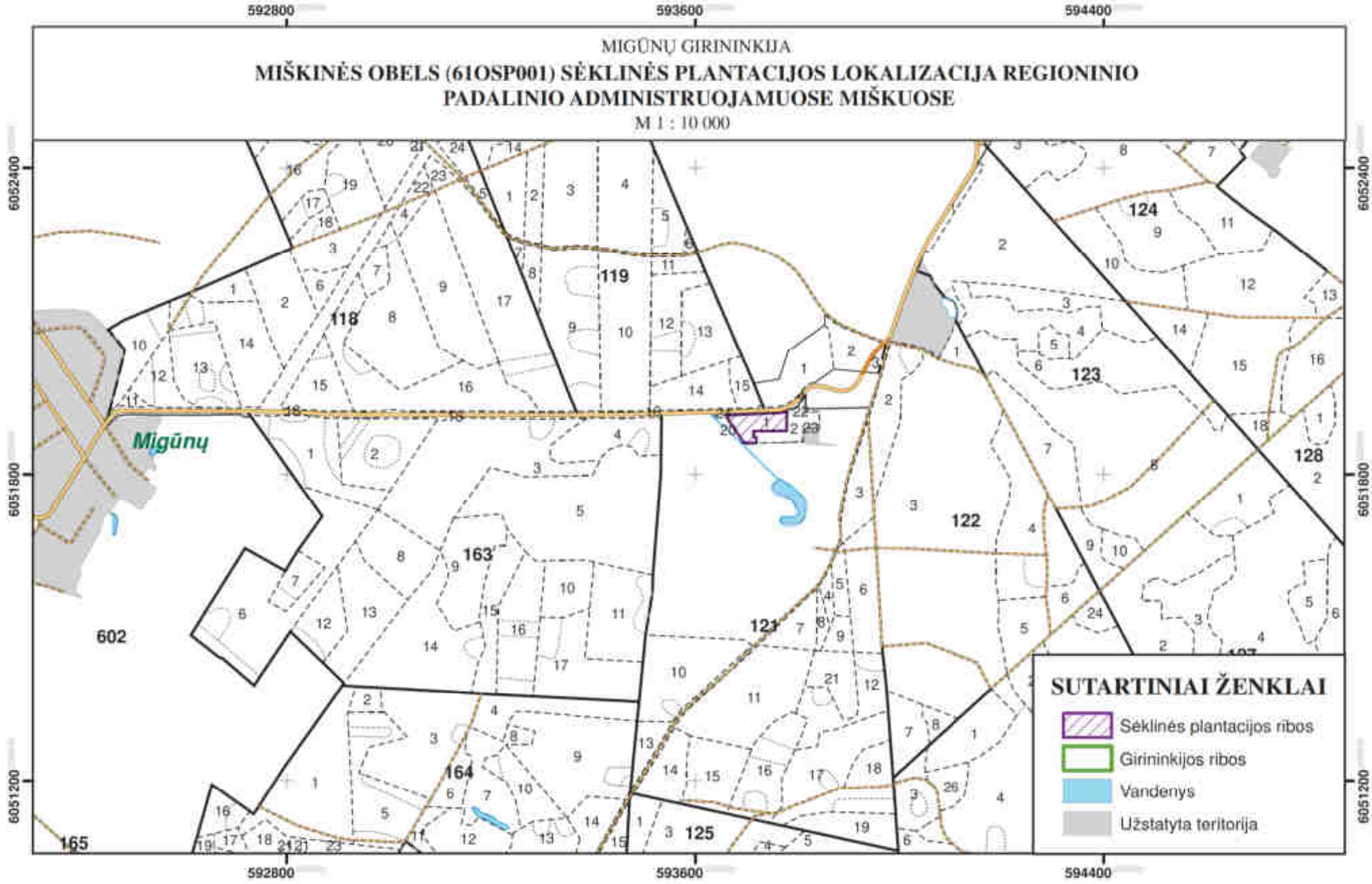

KALVELIŲ GIRININKIJA

JUODALKSNIO (61JSP033) SĖKLINĖS PLANTACIJOS LOKALIZACIJA REGIONINIO PADALINIO ADMINISTRUOJAMUOSE MIŠKUOSE

M 1 : 10 000

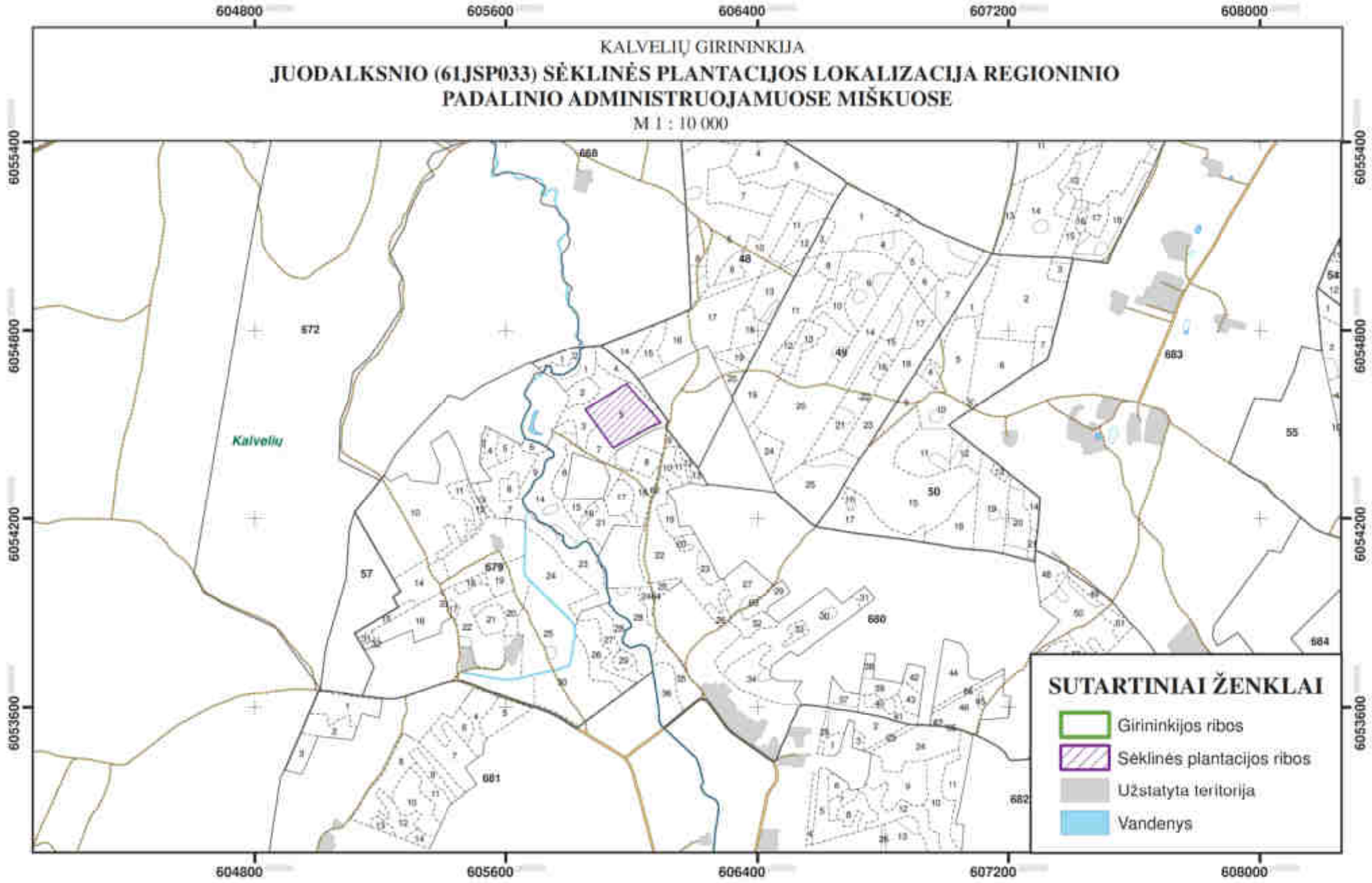

PANERIŲ GIRININKIJA

PAPRASTOSIOS PUŠIES (61PBZ006) BANDOMŲJŲ ŽELDINIŲ LOKALIZACIJA REGIONINIO PADALINIO ADMINISTRUOJAMUOSE MIŠKUOSE

M 1 : 10 000

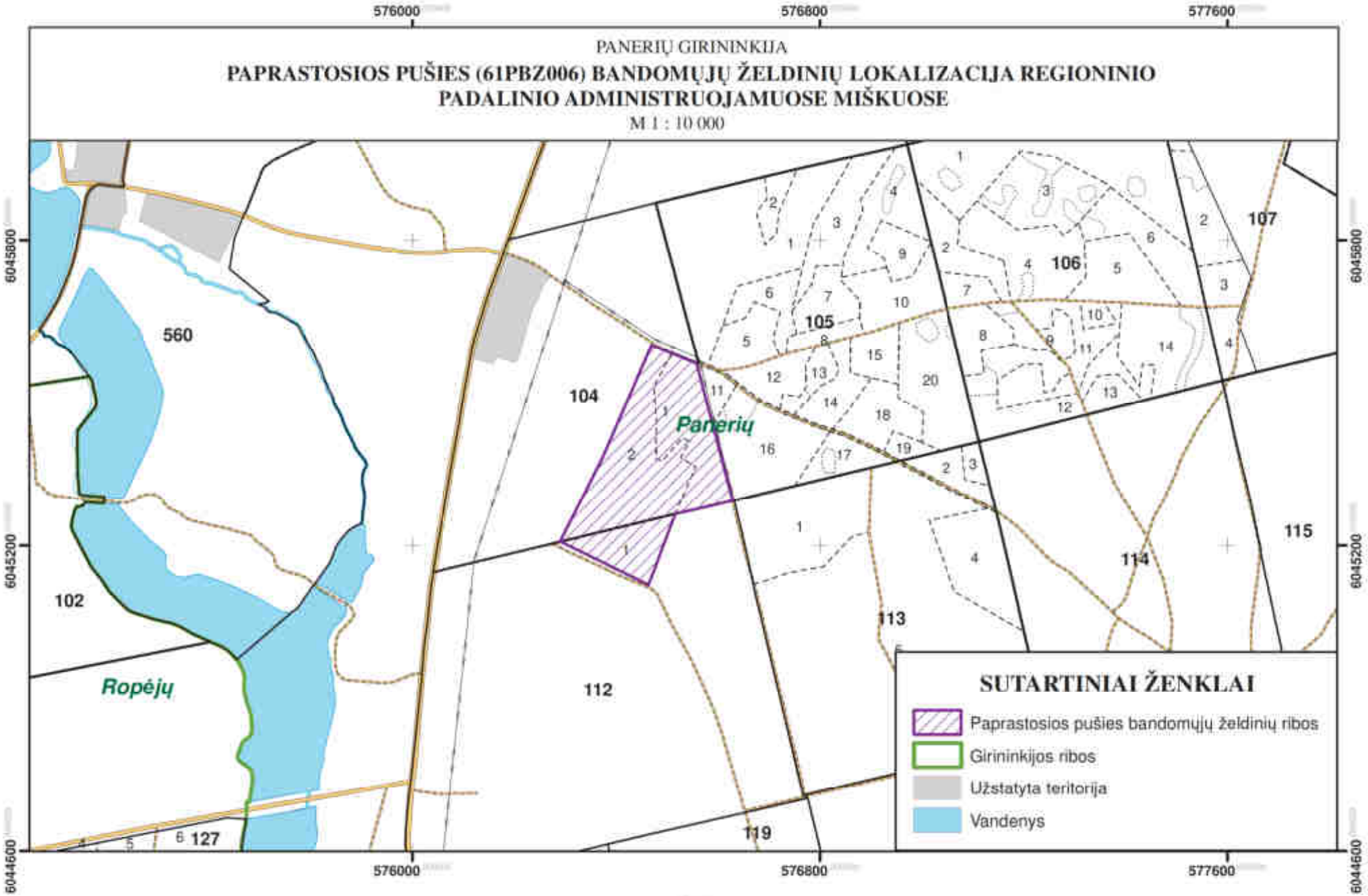

22 PRIEDAS

Regioninio padalinio administruojamų miškų teritorijoje esančių miško medžių genetinių išteklių objektų būklės vertinimo, įvykdytų ūkinių priemonių vertinimo ir naujų projektavimo pažyma

LIETUVOS RESPUBLIKOS APLINKOS MINISTERIJA
VALSTYBINĖ MIŠKŲ TARNYBA

VĮ Valstybinių miškų urėdijos 2021-11- Nr.
Miškotvarkos skyriui Į Nr.
darius.dziaugys@vmu.lt

Kopoja:
VĮ Valstybinių miškų urėdijos
Šalčininkų regioniniam padaliniui
salcininkai@vmu.lt
Kraštotvarkos skyriui
viljune.naureckaite@vmu.lt
Miško sėklų ir sodmenų skyriui
marijonas.bernotavicius@vmu.lt

DĖL VĮ VMU ŠALČININKŲ REGIONINIO PADALINIO MIŠKO GENETINIŲ IŠTEKLIŲ OBJEKTŲ TVARKYMO

Prašome įtraukti į naujai rengiamą VĮ Valstybinių miškų urėdijos Šalčininkų regioninio padalinio administruojamų miškų vidinės miškotvarkos projektą Valstybinės miškų tarnybos 2021 m. lapkričio 26 d. pažymą Nr. 2021/2 „VĮ Valstybinių miškų urėdijos Šalčininkų regioninio padalinio miško genetinių išteklių objektų būklės vertinimas, įvykdytų ūkinių priemonių vertinimas ir naujų projektavimas“ (toliau – Pažyma).

Pažymime, kad Pažyma yra 2021 m. kovo 15 d. pažymos Nr. 6 „VĮ Valstybinių miškų urėdijos Šalčininkų regioninio padalinio miško genetinių išteklių objektų būklės vertinimas, įvykdytų ūkinių priemonių vertinimas ir naujų projektavimas“ nauja redakcija, kurioje atnaujinta tik kvartalų ir sklypų numeracija, pateikti kartografinės duomenų bazės fragmentai pagal 2010 ir 2020 m. miškų sklypų inventorizacijos duomenis.

PRIDEDAMA. Valstybinės miškų tarnybos 2021 m. lapkričio 26 d. pažyma Nr. 2021/2 “VĮ Valstybinių miškų urėdijos Šalčininkų regioninio padalinio miško genetinių išteklių objektų būklės vertinimas, įvykdytų ūkinių priemonių vertinimas ir naujų projektavimas“.

Direktoriaus pavaduotojas Paulius Zolubas

Darius Raudonius, 860403218, el. p. darius.raudonius@amvmt.lt

VALSTYBINĖ MIŠKŲ TARNYBA

MIŠKO GENETINIŲ IŠTEKLIŲ SKYRIUS

PAŽYMA NR. 2021/2

(2021-03-15 pažymos Nr.6 nauja redakcija)

VĮ VALSTYBINIŲ MIŠKŲ URĖDIJOS ŠALČININKŲ REGIONINIO PADALINIO MIŠKO GENETINIŲ IŠTEKLIŲ OBJEKTŲ BŪKLĖS VERTINIMAS, ĮVYKDYTŲ ŪKINIŲ PRIEMONIŲ VERTINIMAS IR NAUJŲ PROJEKTAVIMAS

2021-11-26

Vadovaujantis Valstybinės miškų tarnybos (toliau – Tarnyba) 2020 metais planuojamų tikrinti ūkio subjektų sąrašu, patvirtintu Tarnybos direktoriaus 2019 m. gruodžio 27 d. įsakymu Nr. (39.8)-V-305 „Dėl 2020 metais planuojamų tikrinti ūkio subjektų sąrašo patvirtinimo", 2020 m. lapkričio 9-11 d. VĮ Valstybinių miškų urėdijos Šalčininkų regioniniame padalinyje (toliau – Šalčininkų regioninis padalinys) atliktas planinis patikrinimas, kurio tikslas – miško genetinių išteklių objektų būklės vertinimas, įvykdytų ūkinių priemonių vertinimas ir naujų projektavimas.

Miško genetinių išteklių objektų būklės vertinimas atliktas vadovaujantis Genetinių miško medžių išteklių atrankos metodika, patvirtinta Tarnybos direktoriaus 2011 m. gruodžio 30 d. įsakymu Nr. 118-11-V „Dėl Genetinių miško medžių išteklių atrankos metodikos patvirtinimo".

Įvykdytų ūkinių priemonių vertinimas atliktas vadovaujantis Tarnybos 2010 m. gegužės 28 d. Raštu Nr. 917 „Dėl miško genetinių išteklių objektų inventorizacijos, naujų objektų atrinkimo bei ūkinių priemonių vykdymo" (toliau – Raštas Nr. 917), 2010 m. rugsėjo 3 d. Pažyma Nr. 1458 „Miško genetinių išteklių objektų būklės įvertinimas, ūkinių priemonių rekomendacijos" (toliau – 2010 m. Pažyma), 2012 m. birželio 12 d. Raštu Nr. R2-1612 „Dėl einamojo kirtimo paprastosios eglės sėkliniame medyne 32ESM037" (toliau – Raštas Nr. R2-1612) , 2018 m. kovo 30 d. Raštu Nr. R2-530 „Dėl sėklinių miško medžių plantacijų" (toliau – Raštas Nr. R2-530).

Naujų ūkinių priemonių projektavimas atliktas vadovaujantis Lietuvos Respublikos Miškų įstatymu (2001 m. liepos 1 d. įstatymo Nr. IX-240 redakcija), Gamtinių ir kompleksinių draustinių nuostatais, patvirtintais LR vyriausybės 2008 m. balandžio 2 d. nutarimu Nr. 318 „Dėl gamtinių ir kompleksinių draustinių nuostatų patvirtinimo", Miško sėklinių medynų nuostatais, patvirtintais LR aplinkos ministro 2003 m. spalio 9 d. įsakymu Nr. 496 „Dėl miško sėklinių medynų nuostatų", Miško dauginamosios medžiagos nuostatais, patvirtintais LR aplinkos ministro 2003 m. spalio 29 d. įsakymu Nr. 521 „Dėl miško dauginamosios medžiagos nuostatų patvirtinimo, Miško kirtimų taisyklėmis, patvirtintomis LR aplinkos ministro 2015 m. rugsėjo 30 d. įsakymu Nr. D1-690 „Dėl LR aplinkos ministro 2010 m. sausio 27 d. įsakymo Nr. D1-79 „Dėl miško kirtimų taisyklių patvirtinimo"

pakeitimo“, Miškotvarkos darbų vykdymo instrukcija, patvirtinta Tarnybos direktoriaus 2010 m. sausio 14 d. įsakymu Nr. 11-10-V „Dėl miškotvarkos darbų vykdymo instrukcijos patvirtinimo“. **Pažymoje atnaujinta kvartalų ir sklypų numeracija pagal 2020 m. miškų sklypų inventorizacijos duomenis.**

Miško genetinių išteklių objektų būklės vertinimą, įvykdytų ūkinių priemonių vertinimą ir naujų projektavimą atliko Tarnybos Miško genetinių išteklių skyriaus vyriausieji specialistai Rytis Zizas ir Darius Raudonius. Patikrinime dalyvavo VĮ Valstybinių miškų urėdijos Šalčininkų regioninio padalinio miško auginimo specialistas Tadeuš Ulanovski, Girios girininkijos girininkas Darius Šapokas, Poškonių girininkijos girininkas Jaroslavas Aleksiukas, Šalčininkėlių girininkijos girininkas Lymantas Slavinskas, Kalvelių girininkijos girininkas Kornelijus Indrašius, Dainavos girininkijos girininkas Giedrius Skirutis, Migūnų girininkijų girininkas Franc Jakubovskij.

Vadovaujantis Lietuvos Respublikos viešojo administravimo įstatymu, apie patikrinimą informuotas VĮ Valstybinių miškų urėdijos Šalčininkų regioninio padalinio vadovė Božena Golubovska.

GENETINIAI DRAUSTINIAI IR MEDYNAI

Karpotasis beržas

Anuliškių miško beržo valstybinis genetinis draustinis.

Objekto kodas	Girininkija	Kv. Nr.	Skl. Nr.	Plotas, ha
32BGD046	Šalčininkėlių	71	1, 17	3,59
Genetinis draustinis įkurtas 2010 metais. 2014 m. lapkričio 12 d. LRV nutarimu Nr. 1246 suteiktas valstybinio genetinio draustinio statusas. Šiuo metu tai 65 m. amžiaus beržynas (8B1D2E0J0P) su E II ardu. Medyno derėjimo intensyvumas balais: 2015 m. – 3, 2016 m. – 1, 2017 m. – 1, 2018 m. – 1, 2019 m. – 1, 2020 m. – 1. Sėklų atsargos: nėra. Sodmenų atsargos: nėra. Objektas nepatenka į saugomas teritorijas.				
Rašte Nr. 917 suprojektuotos ūkinės priemonės: „<rekomenduojame atlikti atrankinius kirtimus, iškertant kitas medžių rūšis - drebulę, eglę ir tokiu būdu sudaryti beržams geresnes augimo sąlygas.>“ **2010 m. Pažymoje, raštuose Nr. R2-530, Nr. R2-1612** ūkinės priemonės nebuvo numatytos.				

Įvykdytų ūkinių priemonių vertinimo metu nustatyta: suprojektuotos ūkinės priemonės **<u>įgyvendintos</u>.**

Patikslintos / suprojektuotos naujos ūkinės priemonės: kadangi šio genetinio draustinio medžių sėklų atsargų nėra, pirmojo derliaus metais, esant medyno derėjimui 3 balais ir daugiau pagal V. Kaperio skalę (arba derant medžių grupei), vykdyti specialiuosius kitus kirtimus (kirtimo būdas – atrankinis sėklų ruošai), surenkant sėklas nuo ne mažiau kaip 7 selekciniu požiūriu vertingų beržo medžių. Surinkus sėklas, nedelsiant inicijuoti sėklų išsėjimą ir dvimečių sodmenų išauginimą.

2021-2025 m., esant palankioms gamtinėms sąlygoms (sausai vasarai, žiemos įšalui) atlikti specialiuosius kitus kirtimus (kirtimo būdas – plynai), iškertant pietvakarių pusėje, kur medynas išretėjęs, apie 1,5 ha ploto biržę. Medyno atkūrimo būdas – želdinimas. Dėl pelkinės augavietės medyną atkurti dvimečiais sodinukais.



A

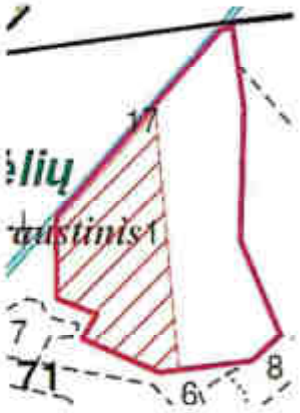

B

1 pav. Kartografinės duomenų bazės fragmentas pagal 2010 m. (A) ir 2020 m. (B) miškų sklypų inventorizacijos duomenis (**32BGD046**)

Karpotasis beržas

Klevyčio miško beržo valstybinis genetinis draustinis.

Objekto kodas	Girininkija	Kv. Nr.	Skl. Nr.	Plotas, ha
32BGD058	Poškonių	111	5	3,03
Genetinis draustinis įkurtas 2010 metais. 2014 m. lapkričio 12 d. LRV nutarimu Nr. 1246 suteiktas valstybinio genetinio draustinio statusas. Šiuo metu tai 75 m. amžiaus beržynas (10B0P0E0D) su E, Ą II ardu. Medyno derėjimo intensyvumas balais: 2015 m. – 2, 2016 m. – 3, 2017 m. – 1, 2018 m. – 1, 2019 m. – 1, 2020 m. – 1. Sėklų atsargos: 2007 ir 2013 m. derliaus po 0,0095 g (išvalytų nuo žvynelių) Tarnybos saugykloje. Sodmenų atsargos: nėra. Objektas nepatenka į saugomas teritorijas.				
2010 m. Pažymoje bei raštuose Nr. 917, Nr. R2-530, Nr. R2-1612 ūkinės priemonės nebuvo numatytos.				

Įvykdytų ūkinių priemonių vertinimo metu nustatyta: NEVERTINTA, nes nenumatytos.

Patikslintos / suprojektuotos naujos ūkinės priemonės: 2021-2023 m. atlikti specialiuosius kitus kirtimus (kirtimo būdas – plynai), iškertant vakarų pusėje apie 1,0 ha ploto biržę. Esant galimybei kirtimus derinti su sėklų ruoša. Medyno atkūrimo būdas – želdinimas. Tuo tikslu 2021 m. pavasarį inicijuoti sėklų išsėjimą ir sodmenų išaugininą. Kitame etape, po 5-7 metų, atlikti specialiuosius kitus kirtimus (kirtimo būdas – plynai), iškertant iš rytinės pusės apie 1,0 ha ploto biržę.



2 pav. Kartografinės duomenų bazės fragmentas pagal 2010 m. (A) ir 2020 m. (B) miškų sklypų inventorizacijos duomenis (**32BGD058**)

Karpotasis beržas

Medžioklės miško beržo valstybinis genetinis draustinis.

Objekto kodas	Girininkija	Kv. Nr.	Skl. Nr.	Plotas, ha
61BGD057	Kalvelių	7	5	2,8
Genetinis draustinis įkurtas 2010 metais. 2014 m. lapkričio 12 d. LRV nutarimu Nr. 1246 suteiktas valstybinio genetinio draustinio statusas. Šiuo metu tai 90 m. amžiaus beržynas su kitų rūšių priemaiša (6B1J1D2E0P) bei E II ardu. Medyno derėjimo intensyvumas balais: 2015 m. – 2, 2016 m. – 3, 2017 m. – 1, 2018 m. – 1, 2019 m. – 1, 2020 m. – 2. Sėklų atsargos: nėra. Sodmenų atsargos: nėra. Objektas nepatenka į saugomas teritorijas.				

2010 m. Pažymoje bei raštuose Nr. 917, Nr. R2-530, Nr. R2-1612 ūkinės priemonės nebuvo numatytos.

Įvykdytų ūkinių priemonių vertinimo metu nustatyta: NEVERTINTA, nes nenumatytos.

Patikslintos / suprojektuotos naujos ūkinės priemonės: pirmojo derliaus metais, esant medyno derėjimui 3 balais ir daugiau pagal V. Kaperio skalę (arba derant medžių grupei), vykdyti specialiuosius kitus kirtimus (kirtimo būdas – atrankinis sėklų ruošai), surenkant sėklas nuo ne mažiau kaip 7 selekciniu požiūriu vertingų sėklinių beržo medžių. Surinkus sėklas, dalį siuntos rekomenduojame saugoti Tarnybos sėklų saugykloje pagal 2019 m. sudarytą pasaugos sutartį.

2021-2025 m. atlikti specialiuosius kitus kirtimus (kirtimo būdas – plynai), iškertant apie 1,0 ha ploto biržę bei paliekant 15 vnt./ha selekciniu požiūriu vertingų sėklinių beržo medžių. Atkūrimo būdas – žėlimas. Tuo tikslu prieš sėklų byrėjimą biržėje atlikti dirvos skarifikavimą. Esant nepakankamam žėlinių tankumui, juos pildyti sodmenimis, išaugintais iš sėklų, surinktų šiame sėkliniame medyne. Inicijuoti sėklų išsėjimą ir sodmenų išauginimą.

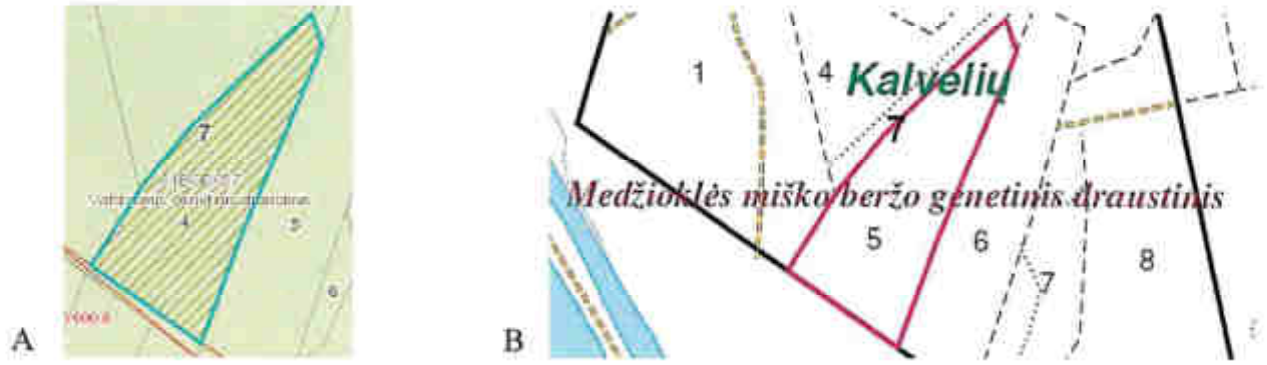

3 pav. Kartografinės duomenų bazės fragmentas pagal 2010 m. (A) ir 2020 m. (B) miškų sklypų inventorizacijos duomenis (**61BGD057**)

Paprastoji eglė

Anuliškių miško eglės valstybinis genetinis draustinis.

Objekto kodas	Girininkija	Kv. Nr.	Skl. Nr.	Plotas, ha
32EGD021	Šalčininkėlių	72	3, 4, 8	3,48
Genetinis draustinis įkurtas 1994 metais. Šiuo metu 45 proc. ploto užima 107 m. amžiaus pušies-eglės medynai, 45 proc. – 30-40 m. amžiaus eglynai, o 10 proc. ploto – eglės želdiniai. Medyno derėjimo intensyvumas balais: 2015 m. – 0, 2016 m. – 2, 2017 m. – 2, 2018 m. – 0, 2019 m. – 2, 2020 m. – 2. Sėklų atsargos: 2016 m. derliaus 1,2 kg. Dubravos medelyno saugykloje ir 0,394 kg. Tarnybos saugykloje. Sodmenų atsargos: nėra. Objektas nepatenka į saugomas teritorijas.				
Rašte Nr. 917 suprojektuotos ūkinės priemonės: „<Atliekant auklėjimo darbus ypatingą dėmesį skirti p. eglės savaiminukams. Genetiniame draustinyje ir toliau periodiškai atlikti sanitarinius kirtimus>“. **2010 m. Pažymoje, Raštuose Nr. R2-530, Nr. R2-1612** ūkinės priemonės nebuvo numatytos				

Įvykdytų ūkinių priemonių vertinimo metu nustatyta: suprojektuotos ūkinės priemonės **<u>įgyvendintos</u>.**

Patikslintos / suprojektuotos naujos ūkinės priemonės: 2021-2025 m. rytinėje objekto dalyje (4 sklype) atlikti specialiuosius kitus kirtimus (kirtimo būdas – plynai), iškertant apie 1,0 ha ploto biržę. Medyno atkūrimo būdas – želdinimas. Tuo tikslu 2021 m. inicijuoti sėklų išsėjimą ir sodmenų išauginimą.

2021 m. 3 skl. atlikti želdinių priežiūros darbus, o medynui pasiekus minimalų ugdomųjų kirtimų amžių – jaunuolyną ugdyti, vadovaujantis ugdomųjų kirtimų normatyvais. 2023-2025 m. 8 skl. atlikti retinimo kirtimus, vadovaujantis ugdomųjų kirtimų normatyvais.



4 pav. Kartografinės duomenų bazės fragmentas pagal 2010 m. (A) ir 2020 m. (B) miškų sklypų inventorizacijos duomenis (**32EGD021**)

SĖKLINIAI MEDYNAI

Paprastoji eglė

Objekto kodas	Girininkija	Kv. Nr.	Skl. Nr.	Plotas, ha
61ESM026	Kalvelių	89	10, 14, 15, 18	7,61
Sėklinis medynas įkurtas 2000 metais. Šiuo metu 85 proc. ploto užima 90 m. gryni eglynai, o 15 proc. (14 skl.) – 16 m. amžiaus beržo su klevu ir egle medynas. Derėjimo intensyvumas balais: 2015 m. – 3, 2016 m. – 4, 2017 m. – 1, 2018 m. – 1, 2019 m. – 3, 2020 m. – 2. Sėklų atsargos: 2014 m. derliaus 0,4 kg (Tarnybos saugykloje). Sodmenų atsargos: 127 tūkst. vnt. (Nemenčinės medelyne). Objektas nepatenka į saugomas teritorijas.				
2010 m. Pažymoje, Raštuose Nr. 917, Nr. R2-530, Nr. R2-1612 ūkinės priemonės nebuvo numatytos.				

Įvykdytų ūkinių priemonių vertinimo metu nustatyta: NEVERTINTA, nes nenumatytos.

Patikslintos / suprojektuotos naujos ūkinės priemonės: 2021-2022 m. inicijuoti reikiamo kiekio sėklų (saugomų Tarnybos saugykloje) išsėjimą bei sodmenų išauginimą. Derinant su sodmenų

išauginimu 10 skl. esančioje retmėje išvalyti taką, atlikti dirvos paruošimą ir apželdinti išaugintais eglės sodmenimis, 14 skl. atlikti želinių rekonstrukciją – iškirsti šiuo metu augančius netikslinių rūšių medžius, atlikti dirvos paruošimą ir apželdinti išaugintais eglės sodmenimis.

2021-2025 m. 15 skl. pirmojo derliaus metais, derinant su sėklų ruoša, atlikti specialiuosius kitus kirtimus (kirtimo būdas – plynai) rytinėje sklypo dalyje iškertant apie 1,0 ha plotą. Medyno atkūrimo būdas – želdinimas sodmenimis, išaugintais iš to paties sėklinės miško bazės objekto sėklų. Rekomenduojame dalį sėklų siuntos pateikti ilgalaikiam saugojimui į Tarnybos saugyklą pagal 2019 m. pasirašytą pasaugos sutartį. Šios sėklos būtų panaudotos sėklinio medyno atkūrimui ateityje.

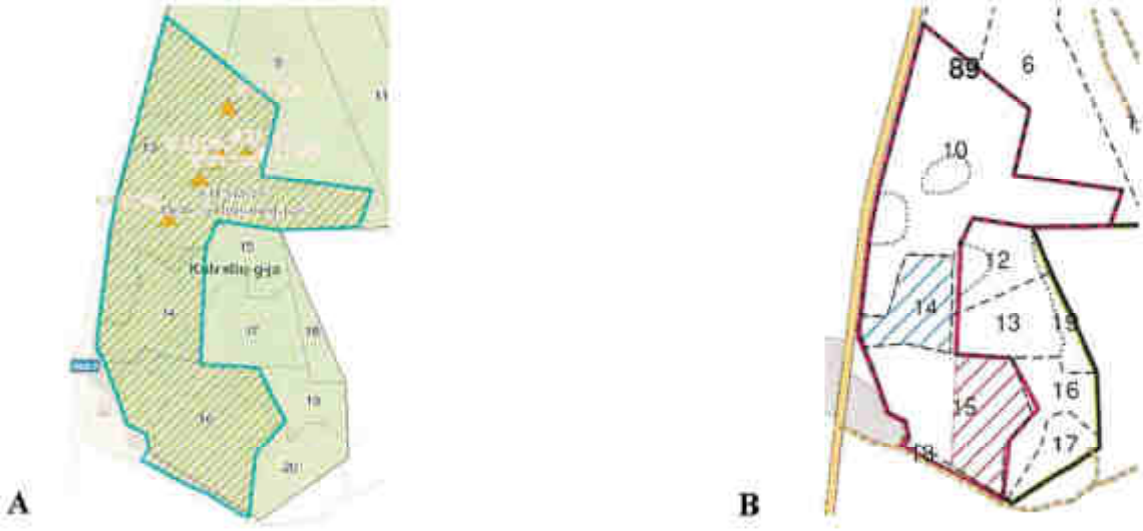

5 pav. Kartografinės duomenų bazės fragmentas pagal 2010 m. (A) ir 2020 m. (B) miškų sklypų inventorizacijos duomenis (**61ESM026**)

Paprastoji eglė

Objekto kodas	Girininkija	Kv. Nr.	Skl. Nr.	Plotas, ha
61ESM027	Kalvelių	83	4, 5, 6	11,28
Sėklinis medynas įkurtas 2000 metais. Šiuo metu tai 89 m. amžiaus gryni eglynai su pavieniais P, D, K. Derėjimo intensyvumas balais: 2015 m. – 3, 2016 m. – 4, 2017 m. – 2, 2018 m. – 1, 2019 m. – 3, 2020 m. – 2. Sėkų atsargos: 2014 m. derliaus 0,4 kg. (Tarnybos saugykloje). Sodmenų atsargos: 73,5 tūkst. vnt. (Nemenčinės medelyne). Objektas nepatenka į saugomas teritorijas.				
2010 m. Pažymoje suprojektuotos ūkinės priemonės: „<Gausesnio derliaus metais šalia projektuoti kitą plyno kirtimo biržę.>“ **Raštuose Nr. 917, Nr. R2-530, Nr. R2-1612** ūkinės priemonės nebuvo numatytos.				

Įvykdytų ūkinių priemonių vertinimo metu nustatyta: suprojektuotos ūkinės priemonės **neįgyvendintos.**

Patikslintos / suprojektuotos naujos ūkinės priemonės: 2021-2023 m. visame 6 skl. ir dalyje 5 skl. atlikti specialiuosius kitus kirtimus (kirtimo būdas – plynai), rytinėje objekto dalyje iškertant apie

2,5-3,0 ha plotą. Kirtimo metu išsaugoti E pomiškio grupes. Medyno atkūrimo būdas – želdinimas sodmenimis, išaugintais iš to paties sėklinės miško bazės objekto sėklų.

Pirmojo derliaus metais, esant medyno derėjimui 3 balais ir daugiau pagal V. Kaperio skalę, vykdyti specialiuosius kitus kirtimus (kirtimo būdas – atrankinis sėklų ruošai). Rekomenduojame dalį sėklų siuntos pateikti ilgalaikiam saugojimui į Tarnybos saugyklą pagal 2019 m. pasirašytą pasaugos sutartį. Šios sėklos būtų panaudotos sėklinio medyno atkūrimui ateityje.

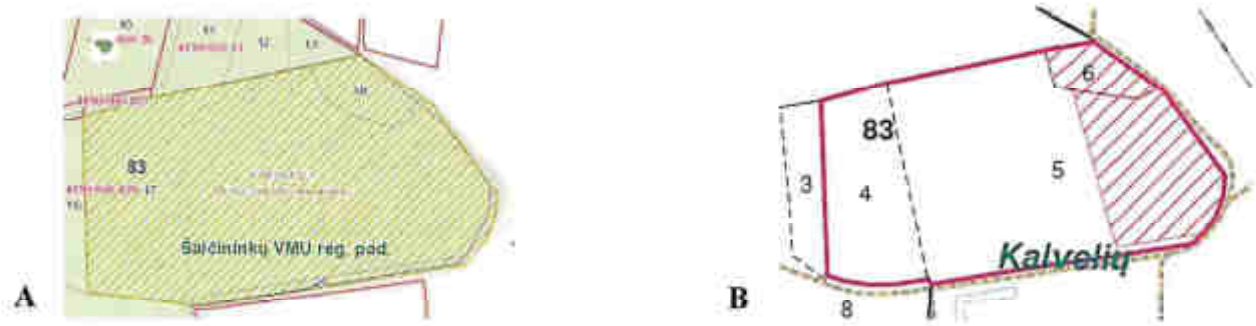

6 pav. Kartografinės duomenų bazės fragmentas pagal 2010 m. (A) ir 2020 m. (B) miškų sklypų inventorizacijos duomenis (**61ESM027**)

Paprastoji eglė

Objekto kodas	Girininkija	Kv. Nr.	Skl. Nr.	Plotas, ha
32ESM037	Šalčininkėlių	70	8, 9, 11	8,2
Sėklinis medynas įkurtas 2001 metais. Šiuo metu tai 70-75 metų amžiaus eglės medynai (9E1PB ir 5E2E3PBD) su gausiomis perspektyvaus pomiškio grupėmis. Derėjimo intensyvumas balais: 2015 m. – 1, 2016 m. – 3, 2017 m. – 2, 2018 m. – 0, 2019 m. – 3, 2020 m. – 2. Sėklų atsargos: 2006 m. derliaus 7,3 kg, 2014 m. – 10,3 kg ir 2016 m. – 2,7 kg (Dubravos medelyno saugykloje) ir 2006 m. derliaus 0,4 kg, 2014 m. – 0,4 kg ir 2016 m. – 0,4 kg (Tarnybos saugykloje). Sodmenų atsargos: nėra. Objektas nepatenka į saugomas teritorijas.				
Rašte Nr. 917 suprojektuotos ūkinės priemonės: „<Periodiškai sanitariniais ir grupiniais atrankiniais kirtimais gausesnio derliaus metais reikia šias aikšteles plėsti, tokiu būdu sudarant pakankamą šviesos kiekį p. eglės savaiminukų vystymuisi.>“ **Rašte Nr.R2-1612 suprojektuotos ūkinės priemonės:** „<tikslinga atlikti 13 proc. intensyvumo (rekomenduotume ir intensyvesnius...) einamąjį kirtimą, pašalinant minkštųjų lapuočių, dalį paprastosios pušies ir paprastosios eglės medžių>“.„<Patartina kirtimus atlikti gausesnio paprastosios eglės derliaus metais ir paruošti aukštesnės selekcinės vertės sėklas.>“ **2010 m. Pažymoje, Rašte Nr. R2-530** ūkinės priemonės nebuvo numatytos.				

Įvykdytų ūkinių priemonių vertinimo metu nustatyta: suprojektuotos ūkinės priemonės **<u>įgyvendintos</u>**.

Patikslintos / suprojektuotos naujos ūkinės priemonės: 2021-2023 m. pirmojo derliaus metais, derinant su sėklų ruoša, vykdyti specialiuosius kitus kirtimus (kirtimo būdas – atvejinis grupinis),

atidengiant visas pomiškio grupes. Po kirtimo praėjus 5-7 m. kartoti kirtimus, praplečiant (padidinant) lizdų spindulį.

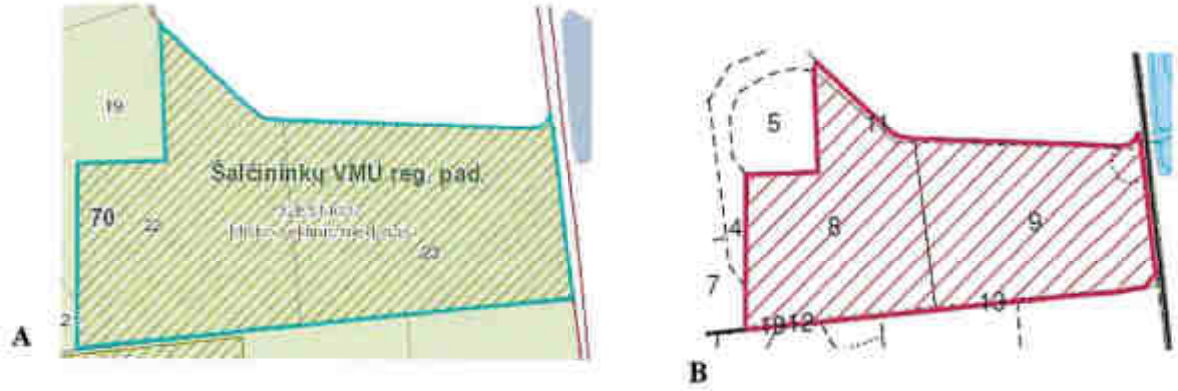

7 pav. Kartografinės duomenų bazės fragmentas pagal 2010 m. (A) ir 2020 m. (B) miškų sklypų inventorizacijos duomenis (**32ESM037**)

Juodalksnis

Objekto kodas	Girininkija	Kv. Nr.	Skl. Nr.	Plotas, ha
32JSM040	Girios	12	42	3,69
Sėklinis medynas įkurtas 2006 metais. Šiuo metu tai 54 m. amžiaus juodalksnynas su nedidele beržo ir eglės priemaiša. Derėjimo intensyvumas balais: 2015 m. – 2, 2016 m. – 2, 2017 m. – 1, 2018 m. – 1, 2019 m. – 2, 2020 m. – 1. Sėklų atsargos: 2014 m. derliaus 0,099 kg (Tarnybos saugykloje). Sodmenų atsargos: nėra. **Sėklinis medynas patenka į Rūdninkų girios biosferos poligoną, Rūdninkų kraštovaizdžio draustinį, PAST.**				
Rašte Nr. 917 suprojektuotos ūkinės priemonės: „<reikia atlikti atrankinius selekcinius kirtimus. Kirtimui atrenkami blogesni pagal stiebo tiesumą bei lajos išsivystymą medžiai. Paliekami medžiai turi būti daugiausia sėklinės kilmės. Daugiakamieniams atžaliniams juodalksniams paliekamas tik vienas geriausios kokybės stiebas. Paliekamas tankumas (skalsumas) rekomenduojamas mažesnis už normalų, dėl lajų geresnio vystymosi ir derėjimo stimuliavimo (250-300 vnt./ha).>“ **2010 m. Pažymoje, Raštuose Nr. R2-530, Nr. R2-1612** ūkinės priemonės nebuvo numatytos.				

Įvykdytų ūkinių priemonių vertinimo metu nustatyta: suprojektuotos ūkinės priemonės **<u>įgyvendintos</u>.**

Patikslintos / suprojektuotos naujos ūkinės priemonės: 2021-2025 m. esant palankioms gamtinėms sąlygoms 42 skl. pietinėje dalyje atlikti specialiuosius kitus kirtimus (kirtimo būdas – plynai), iškertant apie 1,0 ha ploto biržę. Kirtimo metu palikti į biržę patenkančius rinktinius medžius. Medyno atkūrimo būdas – želdinimas sodmenimis, išaugintais iš to paties sėklinės miško bazės objekto sėklų. Medyno atkūrimui inicijuoti reikiamo kiekio sėklų (saugomų Tarnybos saugykloje) išsėjimą ir 2 metų sodmenų išauginimą.

Pirmojo derliaus metais, esant medyno derėjimui 3 balais ir daugiau pagal V. Kaperio skalę, vykdyti specialiuosius kitus kirtimus (kirtimo būdas – atrankinis sėklų ruošai). Rekomenduojame dalį sėklų siuntos pateikti ilgalaikiam saugojimui į Tarnybos saugyklą pagal 2019 m. pasirašytą pasaugos sutartį. Šios sėklos būtų panaudotos sėklinio medyno atkūrimui ateityje.



A

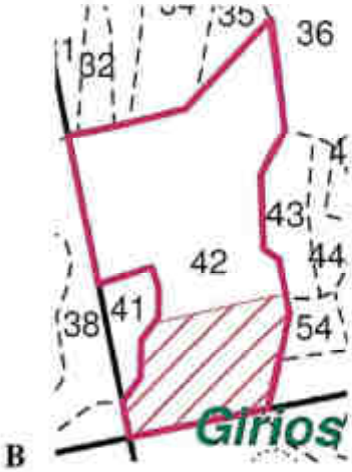

B

8 pav. Kartografinės duomenų bazės fragmentas pagal 2010 m. (A) ir 2020 m. (B) miškų sklypų inventorizacijos duomenis (**32JSM040**)

SĖKLINĖS PLANTACIJOS

Miško dauginamosios medžiagos kategorija I-išbandyta

Paprastoji pušis

Objekto kodas	Girininkija	Kv. Nr.	Skl. Nr.	Plotas, ha
32PSP037	Dainavos	317	1, 24	12,22
Sėklinė miško medžių plantacija įveista 2003 metais. Objektas nepatenka į saugomas teritorijas.				
2010 m. Pažymoje, Raštuose Nr. 917, Nr. R2-530, Nr. R2-1612 ūkinės priemonės nebuvo numatytos.				

Įvykdytų ūkinių priemonių vertinimo metu nustatyta: NEVERTINTA, nes nenumatytos.

Patikslintos / suprojektuotos naujos ūkinės priemonės: 2021 m. atlikti genėjimo darbus ir vykdyti sėklų ruošą. Iškirstą medieną smulkinti ir paskleisti vietoje arba iš plantacijos pašalinti per 1

mėn. po genėjimo darbų pabaigos. Ateityje genėjimo darbus derinti su sėklų ruoša. Žolės šienavimą plantacijoje vykdyti bent kartą per vegetacijos sezoną. Nuolat šalinti savaiminės kilmės medžius ir krūmus.

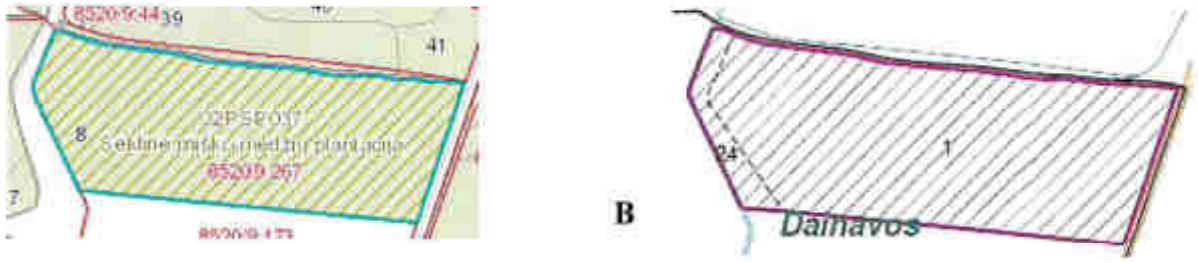

9 pav. Kartografinės duomenų bazės fragmentas pagal 2010 m. (A) ir 2020 m. (B) miškų sklypų inventorizacijos duomenis (**32PSP037**)

Paprastoji pušis

Objekto kodas	Girininkija	Kv. Nr.	Skl. Nr.	Plotas, ha
61PSP041	Migūnų	101	16	6,79
Sėklinė miško medžių plantacija įveista 2007 metais. Objektas nepatenka į saugomas teritorijas.				
Rašte Nr. R2-530 suprojektuotos ūkinės priemonės: „<Šių metų balandžio mėn. atlikti medžių genėjimą: pašalinti viršūnes (nupjaunant 3-4 mentures) ir iškirpti viršūninį ūglį likusioms viršūninėms šakoms. Pašalinti pušies savaiminukus ir krūmus.>“ **2010 m. Pažymoje, Raštuose Nr. 917, Nr., Nr. R2-1612** ūkinės priemonės nebuvo numatytos.				

Įvykdytų ūkinių priemonių vertinimo metu nustatyta: suprojektuotos ūkinės priemonės **<u>įgyvendintos.</u>**

Patikslintos / suprojektuotos naujos ūkinės priemonės: sėklinės plantacijos medžių genėjimą atlikti pagal poreikį kas 2-4 metus, genėjimo darbus derinant su sėklų ruoša. Šienavimą plantacijoje vykdyti bent kartą per vegetacijos sezoną. Nuolat šalinti savaiminės kilmės medžius ir krūmus.

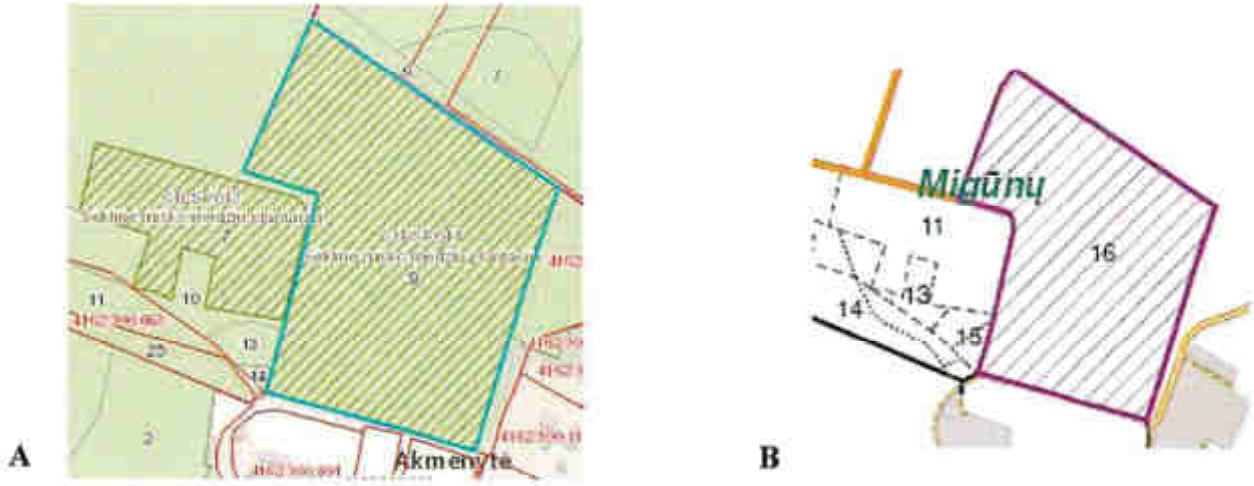

10 pav. Kartografinės duomenų bazės fragmentas pagal 2010 m. (A) ir 2020 m. (B) miškų sklypų inventorizacijos duomenis (**61PSP041**)

Juodalksnis

Objekto kodas	Girininkija	Kv. Nr.	Skl. Nr.	Plotas, ha
61JSP033	Kalvelių	680	5	2,5
Sėklinė miško medžių plantacija įveista 2017 metais. Objektas patenka į Kuosinės geomorfologinį draustinį.				
2010 m. Pažymoje, Raštuose Nr. R2-530, Nr. 917, Nr. R2-1612 ūkinės priemonės nebuvo numatytos.				

Įvykdytų ūkinių priemonių vertinimo metu nustatyta: NEVERTINTA, nes nenumatytos.

Patikslintos / suprojektuotos naujos ūkinės priemonės: medelius, kuriems dar reikalingas rišimas, būtina perrišti prie naujų kuolų, rišimui naudojant 1-2 cm pločio audinio juostą. 2021-2022 m. pavasarį atsodinti žuvusius medelius. 2021 m. kovo mėnesį atlikti augančių medelių genėjimo darbus, sužeminant lajas iki 1,3 m. aukščio, pašalinti atžalas ir iš poskiepio išaugusias šakas. Genėjimo darbus kartoti, pagal poreikį, kas 2-3 metus. Žolės šienavimą plantacijoje vykdyti bent kartą per vegetacijos sezoną. Nuolat šalinti savaiminės kilmės medžius bei krūmus.

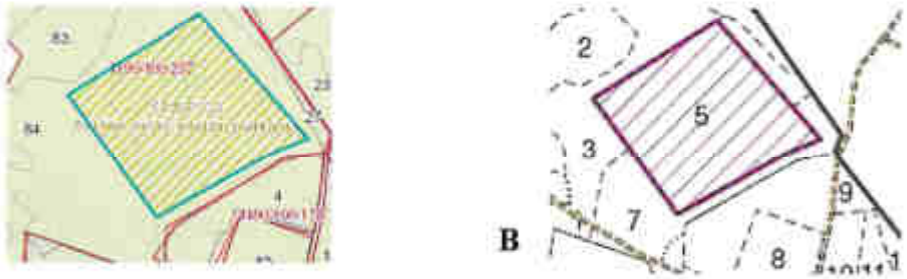

11 pav. Kartografinės duomenų bazės fragmentas pagal 2010 m. (A) ir 2020 m. (B) miškų sklypų inventorizacijos duomenis (**61JSP033**)

Miško dauginamosios medžiagos kategorija R-atitinkanti (kokybės) reikalavimus

Miškinė kriaušė

Objekto kodas	Girininkija	Kv. Nr.	Skl. Nr.	Plotas, ha
61KsmSP001	Migūnų	121	2, 23	0,4
Sėklinė miško medžių plantacija įveista 2008 metais. Objektas nepatenka į saugomas teritorijas.				

2010 m. Pažymoje suprojektuotos ūkinės priemonės: „<apie medelius išravėti žoles (apsaugai žiemos metu nuo pelinių graužikų).>"
Rašte Nr. R2-530 suprojektuotos ūkinės priemonės: „<Šių metų [2018 m.] balandžio mėn. atlikti genėjimo darbus: pritrumpinti / pašalinti viršūnes, retinti pernelyg tankias lajas (pirmiausia išpjaunant susikryžiavusias, besitrinančias šakas), pašalinti atžalas, savaiminius medelius ir krūmus. Kitais metais iškarpyti vertikaliai išaugusius vilkūglius. Siekiant apsaugoti žievę nuo nudegimų, trūkinėjimo ir kenkėjų pažeidimo, rekomenduojame spalio-lapkričio mėn. nubalinti arba uždėti / pastatyti apsaugas kamienams.>"
Raštuose Nr. 917, Nr. R2-1612 ūkinės priemonės nebuvo numatytos.

Įvykdytų ūkinių priemonių vertinimo metu nustatyta: Rašte Nr. R2-530 suprojektuotos ūkinės priemonės **<u>įgyvendintos.</u>**

Patikslintos / suprojektuotos naujos ūkinės priemonės: 2021 m. pavasarį atlikti genėjimo darbus, retinant pernelyg tankias lajas, išpjaunant besitrinančias ir susikryžiavusias šakas, bei pašalinti atžalas. Genėjimo atliekas - šakas smulkinti ir paskleisti vietoje arba pašalinti iš plantacijos per 1 mėn. po genėjimo darbų. Kitais metais po genėjimo pašalinti vertikaliai išaugusius vilkūglius. Ateityje genėjimo darbus kartoti, pagal poreikį, kas 2-3 metus. Šienavimą plantacijoje vykdyti bent kartą per vegetacijos sezoną. Nuolat šalinti savaiminės kilmės medžius bei krūmus. Užtikrinti apsaugą nuo žvėrių.



12 pav. Kartografinės duomenų bazės fragmentas pagal 2010 m. (A) ir 2020 m. (B) miškų sklypų inventorizacijos duomenis (**61KsmSP001**)

Miškinė obelis

Objekto kodas	Girininkija	Kv. Nr.	Skl. Nr.	Plotas, ha
61OSP001	Migūnų	121	1	0,43
Sėklinė miško medžių plantacija įveista 2008 metais. Objektas nepatenka į saugomas teritorijas.				
2010 m. Pažymoje suprojektuotos ūkinės priemonės: „<apie medelius išravėti žoles (apsaugai žiemos metu nuo pelinių graužikų).>" **Rašte Nr. R2-530 suprojektuotos ūkinės priemonės:** „<Šių metų [2018 m.] balandžio mėn. atlikti genėjimo darbus: pritrumpinti / pašalinti viršūnes, retinti pernelyg tankias lajas (pirmiausia išpjaunant susikryžiavusias, besitrinančias šakas), pašalinti atžalas, savaiminius medelius ir krūmus. Kitais metais iškarpyti vertikaliai išaugusius vilkūglius. Siekiant apsaugoti žievę nuo nudegimų, trūkinėjimo ir kenkėjų pažeidimo, rekomenduojame spalio-lapkričio mėn. nubalinti arba uždėti / pastatyti apsaugas kamienams.>" **Raštuose Nr. 917, Nr. R2-1612** ūkinės priemonės nebuvo numatytos.				

Įvykdytų ūkinių priemonių vertinimo metu nustatyta: Rašte Nr. R2-530 suprojektuotos ūkinės priemonės **<u>įgyvendintos.</u>**

Patikslintos / suprojektuotos naujos ūkinės priemonės: 2021 m. pavasarį atlikti genėjimo darbus, retinant pernelyg tankias lajas, išpjaunant besitrinančias ir susikryžiavusias šakas, bei pašalinti atžalas. Genėjimo atliekas - šakas smulkinti ir paskleisti vietoje arba pašalinti iš plantacijos per 1 mėn. po genėjimo darbų. Kitais metais po genėjimo pašalinti vertikaliai išaugusius vilkūglius. Ateityje genėjimo darbus kartoti, pagal poreikį, kas 2-3 metus. Šienavimą plantacijoje vykdyti bent kartą per vegetacijos sezoną. Nuolat šalinti savaiminės kilmės medžius bei krūmus. Užtikrinti apsaugą nuo žvėrių.

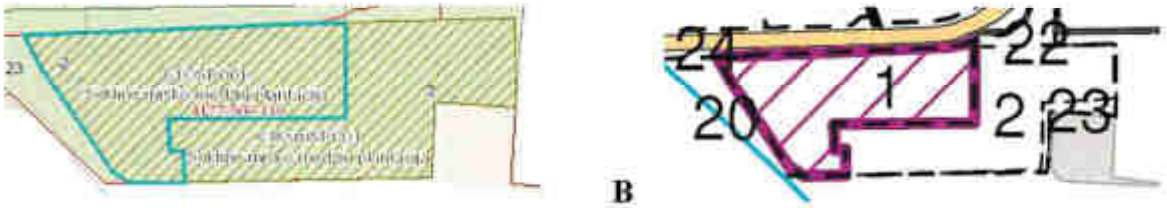

13 pav. Kartografinės duomenų bazės fragmentas pagal 2010 m. (A) ir 2020 m. (B) miškų sklypų inventorizacijos duomenis (**61OSP001**)

Europinis maumedis

Objekto kodas	Girininkija	Kv. Nr.	Skl. Nr.	Plotas, ha
61MeSP017	Migūnų	106	1,2,3	2,64
Sėklinė miško medžių plantacija įveista 2015 metais. Objektas nepatenka į saugomas teritorijas.				
Rašte Nr. R2-530 suprojektuotos ūkinės priemonės: „<medeliams pasiekus 1,5 m aukštį, pritrumpinti viršūnę iki 1/3 lajos. Kuo skubiau pašalinti savaiminės kilmės maumedžius ir kitų rūšių medelius ir krūmus. Žuvusius skiepytus medelius pažymėti schemoje, planuojamą atsodinti medelių skaičių pranešti Miško genetinių išteklių skyriui. >" **2010 m. Pažymoje, Raštuose Nr. 917, Nr. R2-1612** ūkinės priemonės nebuvo numatytos.				

Įvykdytų ūkinių priemonių vertinimo metu nustatyta: suprojektuotos ūkinės priemonės **<u>įgyvendintos.</u>**

Patikslintos / suprojektuotos naujos ūkinės priemonės: 2021 m. pavasarį atlikti genėjimo darbus, sužeminant lajas ir pašalinant viršaujančias šakas. Paskutiniojo pildymo metu pasodintiems medeliams sukalti aukštesnius kuolus ir medelius pririšti, rišimui naudojant 1-2 cm pločio audinio juostą. Nuolat šalinti savaiminės kilmės medžius bei krūmus. Šienavimą plantacijoje vykdyti bent kartą per vegetacijos sezoną.



A



B

14 pav. Kartografinės duomenų bazės fragmentas pagal 2010 m. (A) ir 2020 m. (B) miškų sklypų inventorizacijos duomenis (**61MeSP017**)

Mažalapė liepa

Objekto kodas	Girininkija	Kv. Nr.	Skl. Nr.	Plotas, ha
61LSP017	Migūnų	101	11	1,96
Sėklinė miško medžių plantacija įveista 2010 metais. Objektas nepatenka į saugomas teritorijas.				
2010 m. Pažymoje suprojektuotos ūkinės priemonės: „<Pavasarį [2011 m.] papildyti naujais vietoj žuvusių klonų>“. **Rašte Nr. R2-530 suprojektuotos ūkinės priemonės:** „<medeliams pasiekus 1,5 m aukštį, pritrumpinti viršūnę iki 1/3 lajos, retinti pernelyg tankias lajas (susikryžiavusias, besitrinančias šakas), palikti vieną iš dviejų, suaugusių stačiu kampu, lygiaverčių kamienų / šakų, pašalinti poskiepio atžalas, savaiminės kilmės maumedžius ir krūmus.>“ Raštuose Nr. 917, Nr. R2-1612 ūkinės priemonės nebuvo numatytos.				

Įvykdytų ūkinių priemonių vertinimo metu nustatyta: suprojektuotos ūkinės priemonės **įgyvendintos.**

Patikslintos / suprojektuotos naujos ūkinės priemonės: 2021 m. pavasarį paskutiniojo pildymo metu pasodintiems medeliams sukalti kuolus ir medelius pririšti 1-2 cm pločio audinio juosta, plantacijoje augantiems vyresniems medžiams atlikti genėjimo darbus: pritrumpinti viršūnę, retinti pernelyg tankias lajas (susikryžiavusias, besitrinančias šakas), pašalinti atžalas ir iš poskiepio išaugusias šakas. Genėjimo darbus kartoti, pagal poreikį, kas 2-3 metus. Žolės šienavimą plantacijoje vykdyti bent kartą per vegetacijos sezoną. Nuolat šalinti savaiminius medžius bei krūmus.



A

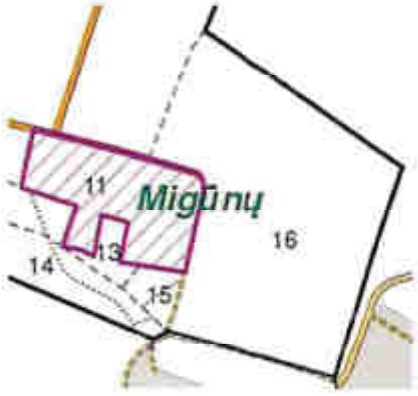

B

15

15 pav. Kartografinės duomenų bazės fragmentas pagal 2010 m. (A) ir 2020 m. (B) miškų sklypų inventorizacijos duomenis (**61LSP017**)

Paprastoji pušis

Objekto kodas	Girininkija	Kv. Nr.	Skl. Nr.	Plotas, ha
61PSP018	Migūnų	101	1, 6	10,13
Sėklinė miško medžių plantacija įveista 1974 metais. Objektas nepatenka į saugomas teritorijas.				
Rašte Nr. R2-530 suprojektuotos ūkinės priemonės: „<derliaus metais sėklų ruošą vykdyti nukertant dalį derančių medžių.>“ **2010 m. Pažymoje, Raštuose Nr. 917, Nr. R2-1612** ūkinės priemonės nebuvo numatytos.				

Įvykdytų ūkinių priemonių vertinimo metu nustatyta: suprojektuotos ūkinės priemonės **dar neįgyvendintos.**

Patikslintos / suprojektuotos naujos ūkinės priemonės: derliaus metais vykdyti specialiuosius kirtimus (kirtimo būdas – plynas arba atrankinis), iškertant plynai dalį plantacijos ploto arba atrankiniu būdu iškertant tik derančius medžius.



16 pav. Kartografinės duomenų bazės fragmentas pagal 2010 m. (A) ir 2020 m. (B) miškų sklypų inventorizacijos duomenis (**61PSP018**)

BANDOMIEJI ŽELDINIAI

Paprastoji pušis

Objekto kodas	Girininkija	Kv. Nr.	Skl. Nr.	Plotas, ha
61PBZ006	Panerių	104, 112	1, 2; 1	8,0
Miško medžių palikuonių bandomieji želdiniai įveisti 1960 metais. Objektas nepatenka į saugomas teritorijas.				
2010 m. Pažymoje, Raštuose Nr. R2-530, Nr. 917, Nr. R2-1612 ūkinės priemonės nebuvo numatytos.				

Įvykdytų ūkinių priemonių vertinimo metu nustatyta: NEVERTINTA, nes nenumatytos.

Patikslintos / suprojektuotos naujos ūkinės priemonės: 2021-2023 m. vykdyti specialiuosius kirtimus (kirtimo būdas – atrankinis) iškertant kitų rūšių medžius, trukdančius augti tikslinei medžių rūšiai – pušiai.

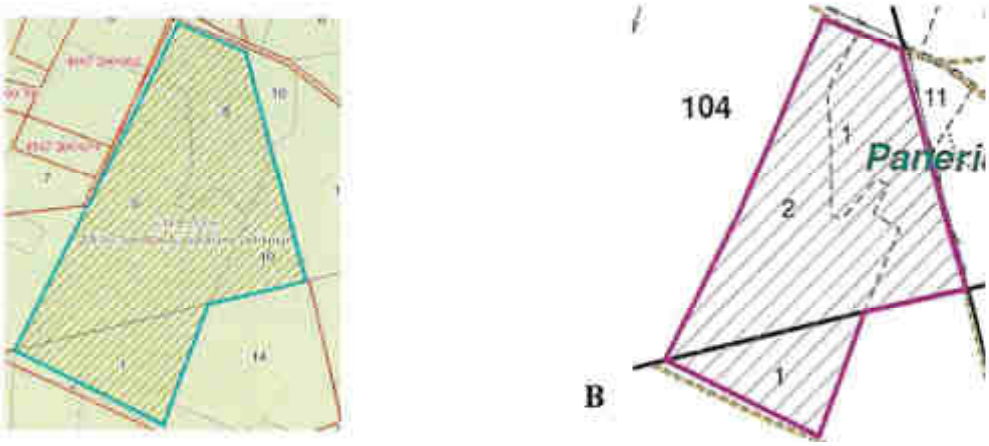

17 pav. Kartografinės duomenų bazės fragmentas pagal 2010 m. (A) ir 2020 m. (B) miškų sklypų inventorizacijos duomenis (**61PBZ006**)

IŠVADOS IR PASTABOS

1. Kalvelių girininkijoje paprastosios eglės sėkliniame medyne (kodas 61ESM027) miško valdytojas neįvykdė Tarnybos 2010 m. rugsėjo 3 d. Pažymoje Nr. 1458 „Miško genetinių išteklių objektų būklės įvertinimas, ūkinių priemonių rekomendacijos" suprojektuotų ūkinių priemonių.

2. Siekiant užtikrinti genetinių draustinių / medynų ir sėklinių medynų atkūrimą ateityje, derliaus metais (esant medynų derėjimui 3 balais ir daugiau pagal V. Kaperio skalę) būtina vykdyti sėklų ruošą, o sėklų pavyzdžius rekomenduojame pateikti į Tarnybos saugyklą pagal 2019 m. gegužės 24 d. pasirašytą pasaugos sutartį Nr.6.

Siekiant užtikrinti kuo didesnę rūšies genetinę įvairovę genetiniuose draustiniuose, genetiniuose ir sėkliniuose medynuose, rekomenduojama iš kiekvieno objekto saugoti bent po tris skirtingų derlių pavyzdžius ir atkūrimui naudoti jų mišinius. Dėl sėklų pavyzdžio svorio ir kitų sąlygų konsultuotis su Miško genetinių išteklių skyriaus specialistais.

3. Pažymime, kad genetiniuose draustiniuose ir genetiniuose medynuose saugoma genetinė įvairovė, todėl šiuo požiūriu vertingi visi sveiki medžiai. **Genetiniuose draustiniuose ir genetiniuose medynuose neprojektuojami ir nevykdomi selekciniai atrankiniai kirtimai**. Atrenkant medžius kirtimui, neturi būti žiūrima į selekcinę tikslinės rūšies medžių vertę, būtina užtikrinti tik tolygų ir optimalų medžių išsidėstymą, kuris skatintų genetinių draustinių ir genetinių medynų derėjimą ir atsikūrimą.

Atrankiniai selekciniai kirtimai projektuojami ir vykdomi sėkliniuose medynuose. Šių kirtimų metu iškertami minusiniai, tai yra selekciniu požiūriu nevertingi tikslinės rūšies medžiai, medžiai su ydomis, pažeisti medžiai ir kitų rūšių medžiai, trukdantys augti tikslinei medžių rūšiai.

4. Plantacijų genėjimo darbus:

- atlikti esant sausam orui (taip sumažinama grybinių ligų plitimo galimybė) ir ne žemesnei kaip -7°C temperatūrai;
- genint lapuočius, įrankių pjaunamąsias / kerpamąsias dalis darbo metu (kas 1-3 medžius) dezinfekuoti spiritinio tirpalo arba fungicido tirpalo (tinka fungicido tirpalas, naudojamas substrato dezinfekcijai) vonelėje;
- lapuočių medžių ≥2 cm žaizdas apsaugoti nuo grybinių ligų tam skirtomis priemonėmis.

5. Dėl padidėjusio visuomenės dėmesio, rekomenduojame 2-3 mėn. prieš pradedant vykdyti specialiuosius kitus kirtimus, skirtus genetinių draustinių, genetinių ir sėklinių medynų atkūrimui, prie būsimų biržių, besiribojančių su keliais, pastatyti informacinius ženklus, kuriuose būtų nurodoma

pagrindinė informacija apie objektą, jo įsteigimo tikslas, specialiųjų kirtimų tikslas ir būdas, bei laukiamas rezultatas.

Prašome už objektus regioniniame padalinyje atsakingus asmenis su Pažymoje suprojektuotomis naujomis ūkinėmis priemonėmis, išvadomis bei pastabomis supažindinti pasirašytinai.

Miško genetinių išteklių skyriaus vyriausiasis specialistas Darius Raudonius

DETALŪS METADUOMENYS	
Dokumento sudarytojas (-ai)	Valstybinė miškų tarnyba, Pramonės pr. 11A, 51327 Kaunas
Dokumento pavadinimas (antraštė)	DĖL VĮ VMU ŠALČININKŲ REGIONINIO PADALINIO MIŠKO GENETINIŲ IŠTEKLIŲ OBJEKTŲ TVARKYMO
Dokumento registracijos data ir numeris	2021-11-29 Nr. (39.9)-R2-3140
Dokumento specifikacijos identifikavimo žymuo	ADOC-V1.0, GEDOC
Parašo paskirtis	Pasirašymas
Parašą sukūrusio asmens vardas, pavardė ir pareigos	PAULIUS ZOLUBAS, direktoriaus pavaduotojas
Parašo sukūrimo data ir laikas	2021-11-29 13:58:36
Parašo formatas	Parašas, pažymėtas laiko žyma
Laiko žymoje nurodytas laikas	2021-11-29 13:58:49
Informacija apie sertifikavimo paslaugų teikėją	ADIC CA-A
Sertifikato galiojimo laikas	2021-01-12 - 2024-01-12
Parašo paskirtis	Registravimas
Parašą sukūrusio asmens vardas, pavardė ir pareigos	Vilija Česnavičienė, Administratorė
Parašo sukūrimo data ir laikas	2021-11-29 14:11:27
Parašo formatas	Trumpalaikis skaitmeninis parašas, kuriame taip pat saugoma sertifikato informacija
Laiko žymoje nurodytas laikas	
Informacija apie sertifikavimo paslaugų teikėją	RCSC IssuingCA
Sertifikato galiojimo laikas	2021-01-07 - 2023-01-07
Pagrindinio dokumento priedų skaičius	1
Pagrindinio dokumento pridedamų dokumentų skaičius	0
Programinės įrangos, kuria naudojantis sudarytas elektroninis dokumentas, pavadinimas	Elektroninė dokumentų valdymo sistema VDVIS, versija v. 3.04.02
EL dokumento įvykius aprašantys metaduomenys	
Informacija apie elektroninio dokumento ir elektroninio (-ių) parašo (-ų) tikrinimą (tikrinimo data)	El. dokumentas atitinka specifikacijos keliamus reikalavimus. Visi dokumente esantys elektroniniai parašai galioja. Tikrinimo data: 2021-11-29 14:13:16
Elektroninio dokumento nuorašo atspausdinimo data ir ją atspausdinęs darbuotojas	2021-11-29 atspausdino Vilija Česnavičienė
Paieškos nuoroda	

Originalas paštu siunčiamas nebus

DIEVENIŠKIŲ ISTORINIO REGIONINIO PARKO DIREKCIJA

Biudžetinė įstaiga, Centrinė g. 2, Poškonių k., LT-17134 Šalčininkų r., tel. (8 380) 46 624,
faks. (8 380) 46 624, el. p. dirpd@dirpd.lt.
Duomenys kaupiami ir saugomi Juridinių asmenų registre, kodas 188737838

VĮ Valstybinei miškų tarnybai
prie Aplinkos ministerijos

2021-04-15 Nr. V3-6.17-18

Į 2021-03-19 Nr. R2-727

DĖL VĮ VALSTYBINIŲ MIŠKŲ URĖDIJOS ŠALČININKŲ REGIONINIO PADALINIO MIŠKO GENETINIŲ IŠTEKLIŲ OBJEKTŲ TVARKYMO

Dieveniškių istorinio regioninio parko direkcija pastabų suprojektuotoms priemonėms VĮ Valstybinių miškų urėdijos Šalčininkų regioninio padalinio miško genetinių išteklių objektuose, patenkančiuose į Dieveniškių istorinio regioninio parko direkcijai priskirtas saugomas teritorijas, neturi.

Direktorius Robertas Jomantas

A. Jurgo, 8-380 46 624, el. p.: aleksandra.jurgo@dirpd.lt