VĮ VALSTYBINIŲ MIŠKŲ URĖDIJOS PATIKĖJIMO TEISE VALDOMŲ PANEVĖŽIO REGIONINIO PADALINIO ADMINISTRUOJAMŲ MIŠKŲ

VIDINĖS MIŠKOTVARKOS PROJEKTO SUDEDAMOJI DALIS



REKREACINIO SUTVARKYMO PROJEKTAS

KAUNAS, 2019

T U R I N Y S

Įvadas	*3*
1. DARBO TEISINIAI PAGRINDAI IR METODAI	5
2. BENDRA TERITORIJOS APŽVALGA	7
2.1. Rekreacijos ir turizmo teritorinės erdvinės struktūros karkasas	7
2.2. Rekreacinių teritorinių kompleksų charakteristika	9
3. PAŽINTINIU POŽIŪRIU LANKYTINI GAMTOS IR KULTŪROS PAVELDO OBJEKTAI	12
4. REKREACINIAI IŠTEKLIAI	25
4.1. Miškų rekreacinio potencialo analizė	25
4.2. Turistinės trasos ir maršrutai	28
4.3. Esami rekreacijos objektai girininkijų miškuose	33
5. SOCIALINĖS FUNKCIJOS STIPRINIMAS	44
5.1. Rekreacinių išteklių panaudojimas	44
5.2. Poilsio organizavimo sprendiniai	45
5.3. Rekreacinės infrastruktūros elementai	48
5.4. Kraštovaizdžio formavimo kirtimai	49
5.5. Rekreacinės infrastruktūros priežiūra	74
PRIEDAI	*75*
• *PRIEDAS. KRAŠTOVAIZDŽIO FORMAVIMO KIRTIMAI*	*76*
• *PRIEDAS. KULTŪROS PAVELDO OBJEKTŲ TERITORIJOS*	*116*

ĮVADAS

Lietuvos Respublikos bendrajame plane miškininkystės plėtra numatoma atsižvelgiant į pagrindinius Lietuvos miškų politikos tikslus. Šiems tikslams, šalia kitų, priskiriami:

- daugiatikslės ir miško išteklius tausojančios miškų ūkio veiklos užtikrinimas suderinant ekonomines, socialines ir ekologines miškų funkcijas;
- biologinės įvairovės miškuose išsaugojimas;
- *miškų rekreacinio potencialo didinimas.*

Visuose miškuose, net ir tuose, kur numatoma intensyvinti miškų ūkį ir didinti medienos naudojimą, būtina, kaip nurodyta Bendrajame plane, užtikrinti ir kitų – socialinių bei ekologinių – funkcijų vykdymą. Rekreacinių teritorijų diferencijavimas, naudojimas ir kryptys bei tvarkymas bendrajame plane priklausė nuo šių pagrindinių veiksnių: 1) gamtinės aplinkos išteklių turtingumo, 2) kultūros paveldo turtingumo, 3) esamo rekreacinės infrastruktūros išvystymo lygio, 4) vietos gyventojų ekonominių galimybių, 5) aplinkos sveikumo, 6) aplinkos ekologinio atsparumo, 7) rekreacinio aptarnavimo tradicijų. Pagal šiuos veiksnius bendrajame plane išskirta 40 rekreacinių išteklių arealų, kurių ribas daugiausiai lemia rekreacinis gamtinės ir kultūrinės aplinkos turtingumas. Rekreacijos turizmo plėtros galimybės numatytos pagal arealų patrauklumo kategorijas ir rekreacinės plėtros potencialą.

Regionas, į kurį patenka Panevėžio padalinys, Bendrajame plane suskirstytas į du rekreacijos perspektyvinės plėtros lygmenis: gana mažą (plėtojamos regioninės reikšmės rekreacinės sistemos), ir žemiausią (kuriamos lokalinės reikšmės rekreacinės sistemos bei pavieniai rekreaciniai objektai). Rekreacijos (turizmo) teritorinės plėtros galimybės numatytos pagal arealų patrauklumo kategorijas ir rekreacinės plėtros potencialą. Panevėžio regioninio padalinio teritorijos dalis patenka į gana mažo (Kėdainių–Panevėžio), o kita dalis į mažo (Ramygalos–Šėtos, Dotnuvos–Radviliškio ir Pakruojo–Joniškio) rekreacinių potencialų arealus.

Regione, į kurį patenka Panevėžio padalinys, pirmoje eilėje vystytinos tokios rekreacijos rūšys kaip poilsis gamtoje ir pažintinė rekreacija.

Rekreacinės infrastruktūros plėtros ir tvarkymo valstybiniuose miškuose programoje buvusių miškų urėdijų miškai suskirstyti į keturis rekreacijos intensyvumo lygmenis. Panevėžio regioninio padalinio miškai priskirti aukštam (II) rekreacijos intensyvumo lygmeniui.

Ypatingas valstybės dėmesys skirtinas pažintinio turizmo, apimančio tiek gamtinį, tiek kultūrinį krašto pažinimo aspektus, plėtrai šalyje, nes būtent ši rekreacijos forma vaidina

svarbiausią vaidmenį tiek ugdant gimtojo krašto sampratą bei meilę šalies viduje, tiek reprezentuojant Lietuvą tarptautiniu mastu. Bendrasis prioritetas šalies rekreacinės sistemos raidoje teiktinas pažintinio turizmo ir bendrojo poilsio gamtoje, tarp jų kaimiškoje, plėtrai. Pažintinio turizmo sistema numatyta plėtoti turint tikslą atskleisti visų gamtinių bei kultūrinių Lietuvos regionų savitumus. Turi būti tvarkomi ir rodomi pažintinę vertę turintys gamtiniai bei kultūriniai objektai, jų grupės bei kompleksai, reiškiniai.

Atsižvelgiant į Nacionalinės turizmo plėtros programos nuostatas, Bendrajame plane akcentuojamas būtinumas gerokai plėsti planavimo (projektavimo) darbus bei įgyvendinti konkrečias rekreacinės infrastruktūros formavimo priemones. Numatyta, kad sėkmingai plėtrai užtikrinti rekreacijos poreikiai turi būti integruoti ne tik į visus teritorinio planavimo dokumentus, bet ir į kitų ūkio šakų, tame tarpe, miškų, programas bei projektus. Atsižvelgiant į minėtas nuostatas, planinės miškotvarkos metu projektuojami miškų pritaikymo žmonių poilsiui darbai visiems Valstybinių miškų urėdijos valdomiems miškams. Tokio pobūdžio projektas parengtas ir Panevėžio regioninio padalinio miškams.

Projekto rengėjai:

tekstinę dalį parengė – kraštotvarkos skyriaus vedėja Viliūnė Naureckaitė
grafinę dalį parengė – kraštotvarkos skyriaus vyr.specialistas Linas Juozaitis
lauko projektinius darbus atliko: Viliūnė Naureckaitė, Linas Juozaitis



1 pav. Poilsiavietė Krekenavos girininkijoje

1. DARBO TEISINIAI PAGRINDAI IR METODAI

Rekreacijos infrastruktūros plėtrą Panevėžio regioninio padalinio teritorijoje tiesiogiai įtakoja daugybė įvairių institucijų rengtų programų ir projektų:

1. Panevėžio rajono teritorijos bendrasis planas, 2008.
2. Panevėžio apskrities bendrasis (generalinis) planas, 2012.
3. LR teritorijos bendrasis planas, patvirtintas LRS nutarimu 2002 m. spalio 29 d. Nr. IX-115 „Dėl Lietuvos respublikos teritorijos bendrojo plano“.

Būtina pabrėžti, kad yra svarbūs ir visi kiti teisiniai miškų naudojimo rekreacijai pagrindai, sukurti per pastarąjį dešimtmetį, kurie buvo įtvirtinti Lietuvos teritorijos bendrajame plane, o vėliau išvystyti toliau išvardintuose teisės aktuose:

1. Miškų įstatymas (1994 m. lapkričio 22 d. Nr. I-671).
2. Saugomų teritorijų įstatymas (1993 m. lapkričio 9 d. Nr. I-301).
3. Turizmo įstatymas (1998 m. kovo 19 d. Nr. VIII-667).
4. Teritorijų planavimo įstatymas (1995 m. gruodžio 12 d. Nr. I-1120).
5. Žemės įstatymas (1994 m. balandžio 26 d. Nr. I-446).
6. Nekilnojamojo kultūros paveldo apsaugos įstatymas (2004 m. rugsėjo 28 d. Nr. IX-2452).
7. Specialiosios žemės ir miško naudojimo sąlygos (LRV nutarimas 1992 m. gegužės 12 d. Nr. 343).
8. Nacionalinė miškų ūkio sektoriaus plėtros 2012-2020 metais programa (LRV 2012 m. gegužės 23 d. nutarimas Nr. 569).

Šie dokumentai sprendžia daugumą rekreacijos planavimo, projektavimo ir praktinio jos įgyvendinimo valstybiniuose miškuose klausimų. Taigi, Lietuvoje iš esmės sudarytos būtiniausios teisinės prielaidos miškų panaudojimui rekreacinėms reikmėms.

Siekiant miškus kuo geriau pritaikyti poilsiautojų lankymui bei kontroliuoti lankytojų srautus, valstybinės reikšmės miškams parengtas „VĮ Panevėžio regioninio padalinio rekreacinio sutvarkymo projektas“, kuris yra sudedamoji VĮ Panevėžio regioninio padalinio vidinės miškotvarkos projekto dalis. Projektavimas buvo atliktas remiantis bendraisiais normatyviniais dokumentais bei 2010 m. parengto Aplinkos ministerijos užsakyto mokslinio-tiriamojo darbo „Rekreacinės infrastruktūros plėtros, tvarkymo ir organizavimo miškuose programos ir jos įgyvendinimo rekomendacijų parengimas“ nuostatomis.

Esami rekreaciniai objektai valstybiniuose miškuose bei projektuojamų objektų vietos buvo apžiūrėtos natūroje. Daugumos projektuojamų objektų vietos parinktos jas aptarus ne tik su girininkais, bet ir su regioninio padalinio specialistais. Suvestiniai duomenys apie esamus bei suprojektuotus rekreacinius objektus ir kraštovaizdžio formavimo kirtimus valstybiniuose miškuose pateikti lentelėse bei pažymėti planinėje medžiagoje. Visi duomenys sugrupuoti pagal girininkijas. Visi lankytini kraštovaizdžio objektai yra pažymėti kartografinėje medžiagoje.

Rekreacinio miškų sutvarkymo projektas pateikia rekreacijos vystymo valstybiniuose miškuose strategiją, sprendžia miško rekreacinės infrastruktūros objektų išdėstymo klausimus, tuo tarpu rekreacijos objektų – takų, mažosios architektūros elementų ir kt. įrengimo konkretūs sprendimai bei įrangos brėžiniai su detaliais ekonominiais skaičiavimais numatomi tik techniniuose projektuose.

Šiuo darbu siekiame realiai įvertinti esamą padėtį ir pateikti pasiūlymus dėl tolesnės rekreacijos vystymo Panevėžio regioniniame padalinyje.

<u>Pagaminta projektinė dokumentacija</u>:

1.„VĮVMU Panevėžio regioninio padalinio miškų rekreacinio sutvarkymo projektas“. Aiškinamasis raštas.

2. VĮVMU Panevėžio regioninio padalinio miškų rekreacinio planavimo schema M 1:50 000.

3. Kultūros paveldo teritorijų objektų planeliai M 1:10 000.

4. Kraštovaizdžio formavimo kirtimų brėžiniai. M 1:10 000.



2pav. Pažintinio tako Krekenavos girininkijoje fragmentas

2. BENDRA TERITORIJOS APŽVALGA

2.1. Rekreacijos ir turizmo teritorinės erdvinės struktūros karkasas

Panevėžio regioninio padalinio teritorija yra Upytės rekreacinės srities Panevėžio rekreaciniame rajone, apjungiančiame Panevėžio, Krekenavos (tame tarpe ir Krekenavos regioninio parko) bei Žaliosios girios rekreacinių resursinių arealų išteklius ir infrastruktūrą. Regiono, kuriame išsidėsčiusi Panevėžio regioninio padalinio teritorija, rekreacijos ir turizmo teritorinės erdvinės struktūros karkasą sudaro:

Svarbiausios rekreacinės vietovės:

- Krekenavos regioninis parkas;
- Piniavos rekreacinė vietovė;
- Berčiūnų rekreacinė vietovė.

Pagrindinės vandens rekreacijos vietovės:

- Juodžio ežeras;
- Nevėžio upė;
- Lėvens upė.

Kultūros objektų sankaupos zonos:

- Papušių – Gasparėlių – Likpetrių (vyrauja archeologiniai objektai).

Svarbiausi turistiniai traktai ar koridoriai:

- Tranzitinis „*Via Baltica*“ keliu;
- „Lietuvos istorijos ir kultūros vėrinys“;
- „Vidurio Lietuvos parkų žiedas“;

Padalinio teritorija driekiasi regioninės bei vietinės reikšmės automobilių, siaurojo geležinkelio, dviračių, pėsčiųjų turizmo keliai.

Čia koncentruojasi didžioji dalis regiono ir gretimų miestų ir didesnių gyvenviečių gyventojų rekreacinių interesų:

- Panevėžio;
- Ramygalos;
- Krekenavos;
- Pasvalio;
- Kupiškio.

Svarbiausių regiono *turizmo ir rekreacijos vietovių veiklos kryptys*:

- rekreacinis vietinių gyventojų turizmas;
- kultūrinis turizmas;
- rekreacinė medžioklė;
- ekologinis turizmas;
- rekreacinis turizmas.

Regione yra arba bus įrengiami:

- pėsčiųjų turizmo takai;
- dviračių turizmo tematiniai takai panaudojant esamus vietinius ir rajoninius kelius;
- turizmas siauruoju geležinkeliu.

Pagal Panevėžio apskrities teritorijos generalinį planą, Panevėžio regioninio padalinio teritorija didesniąja dalimi priskiriama mažo, gana mažo ir vidutinio rekreacinio potencialo rekreacinių arealų, o mažesnioji - vidutinio ir daugiau nei vidutinio rekreacinio potencialo rekreacinių arealų rekreacinės plėtros zonoms. Aukščiausias rekreacinės plėtros potencialas yra Krekenavos ir Karsakiškio rekreaciniuose resursiniuose arealuose (daugiau nei vidutinis), į kuriuos patenka Krekenavos ir Karsakiškio girininkijos. Aukšto rekreacinio potencialo resursinių arealų nėra. Vidutinis rekreacinės plėtros potencialas yra Panevėžio rekreacinių resursiniame areale (Paežerio, Gegužinės ir Gustonių girininkijos).

Panevėžio apskrityje nustatyta aukščiausio taksonominio rango rekreacinė teritorija - Upytės rekreacinė sritis, apimanti beveik visą vakarinę apskrities teritorijos dalį. Upytės rekreacinę sritį sudaro trys funkciniais ryšiais apibrėžtas rekreacines sistemas formuojantys rekreaciniai rajonai. Iš jų vienas – Panevėžio – apjungia Panevėžio, Krekenavos (tame tarpe Krekenavos regioninio parko) ir Žaliosios girios rekreacinių resursinių arealų išteklius bei infrastruktūrą ir yra Panevėžio regioninio padalinio teritorijoje. Plane nurodoma, kad kaip lokalinius rekreacijos aptarnavimo ir pažintinio turizmo centrus Panevėžio rajone tikslinga vystyti Krekenavą bei Ramygalą.

Į regiono rekreacijos ir turizmo struktūros karkasą neabejotinai įsijungia ir Panevėžio regioninio padalinio miškai su jo teritorine rekreacine sistema, kurią sudaro esamų ir būsimų stovyklaviečių, apžvalgos aikštelių ir trumpalaikių poilsio vietų, pažintinių, mokomųjų, rekreacinių pėsčiųjų ir dviratininkų takų bei trasų visuma.

Ši sistema grafiškai išreikšta rekreacinio planavimo schemoje (pagrindinis brėžinys).

3.2. Teritorinių rekreacinių kompleksų charakteristika

Rekreacinės teritorijos – tai specialiai išskirtos ir sutvarkytos (arba numatytos sutvarkyti) natūralios arba dirbtinės gamtinės teritorijos poilsiui ir turizmui, atitinkančios socialinius, psichologinius ir biologinius poilsiautojų poreikius.

Tokioms rekreacinėms teritorijoms priklauso rekreaciniai miškai, kurių Panevėžio regioninio padalinio teritorijoje yra 342,3 ha, kas sudaro 0,8 proc. nuo viso padalinio miškų ploto. Daugiausiai rekreacinių miškų tarpe užima valstybinių parkų rekreacinių zonų miškai – 186,6 ha (0,5 proc., ploto), kiek mažiau- 141,7 ha (0,3 proc.) sudaro rekreaciniai miško sklypai, o miesto miškų tėra 5,4 ha. Daugiausiai rekreacinių miškų yra Krekenavos girininkijoje -39 proc., Paežerio – 27 proc., Naujamiesčio – 16 proc.

1 lentelė**. *Rekreacinės paskirties miškai***

Eil. Nr.	**Girininkija**	**Miško grupių ir pogrupių pavadinimai**	**Miško žemės plotas, ha**	**Kvartalai (sklypai) priskirti miškų pogrupiui**
1.	*Gustonių*	Miško parkai	8,6	134(10-12, 19)
		Miestų miškai	4,0	134(22, 23)
2.	*Gegužinės*	Rekreaciniai miško sklypai	49,3	23
3.	*Paežerio*	Rekreaciniai miško sklypai	92,4	75(23), 78(3-12,14-18), 80(3-8, 11-13, 18-20, 25, 26, 28-34), 101
4.	*Naujamiesčio*	Valstybinių parkų rekreacinių zonų miškai	54,0	74(3-11), 78(1-7, 9-13), 83
5.	*Krekenavos*	Valstybinių parkų rekreacinių zonų miškai	132,6	37(6-21), 102(1-18), 110(1-7), 111(1,2), 136(10-30, 32-35)
		Miestų miškai	1,4	829
Viso regioniniame padalinyje		Miško parkai	8,6	
		Valstybinių parkų rekreacinių zonų miškai	186,6	
		Rekreaciniai miško sklypai	141,7	
		Miestų miškai	5,4	
		Iš viso:	**342,3**	

Saugomos gamtinės teritorijos. Saugomos teritorijos – tai sausumos ir vandens plotai bei kraštovaizdžio objektai, dėl savo vertės turintys specialų valstybės nustatytą aplinkos apsaugos ir naudojimo režimą**.** Lietuvos Respublikos saugomų teritorijų tikslas – išsaugoti ne tik gamtinius, bet ir kultūros paveldo kompleksus bei objektus, kraštovaizdžio ekologinę pusiausvyrą, biologinę įvairovę ir genetinį fondą, garantuoti gamtos išteklių atkūrimą,

sudaryti sąlygas pažintinei rekreacijai, moksliniams tyrimams ir aplinkos būklės stebėjimams, propaguoti gamtos ir kultūros paveldo apsaugą. Kompleksinės paskirties saugomose teritorijose sujungiamos išsaugančios, apsaugančios, rekreacinės ir ūkinės zonos pagal bendrą apsaugos, tvarkymo ir naudojimo programą. Šiai kategorijai priskiriami ir valstybiniai parkai. Panevėžio regioninio padalinio teritorijoje yra Krekenavos regioninis parkas, kuriame sukoncentruota žymi dalis regioninio padalinio turistinių išteklių.

Saugomos teritorijos statusas ne tik riboja ūkinę veiklą, bet ir padeda išsaugoti vertingus gamtinius (ar kultūrinius) išteklius, kurie yra svarbūs *kaip teritorijos rekreaciniai ištekliai*. Įgyvendinant subalansuotos plėtros principus saugomos teritorijos tampa labai svarbiu veiksniu plėtojant gamtinį–pažintinį turizmą, poilsį kaime.

Panevėžio padalinyje, be regioninio parko, yra dar ir kitos saugomos teritorijos: Žaliosios girios biosferos poligonas bei dalis Taujėnų-Užulėnio miškų biosferos poligono, 4 valstybiniai draustiniai ir 2 savivaldybių draustinai.

Pažymėtina, kad esamose saugomose teritorijose yra galimas pažintinis turizmas, o regioniniuose parkuose rekreacijos vystymas yra labai pageidaujamas. Taigi saugomos teritorijos yra pritaikytinos žmonių rekreacinių ir pažintinių poreikių tenkinimui.

Kompleksinės saugomos teritorijos, patenkančios į Panevėžio regioninio padalinio teritoriją: Krekenavos regioninis parkas, Žaliosios girios biosferos poligonas, Taujėnų-Užulėnio miškų biosferos poligonas .

Krekenavos regioninis parkas yra didžiausią rekreacinę vertę regionui sukuriantis objektas. Ši teritorija yra perspektyviausia plėtojant kaimo turizmą, gamtinį - pažintinį turizmą, poilsį gamtoje (stovyklavimas, vandens pramogos ir pan.), žvejybą, grybavimą, uogavimą, vaistažolių rinkimą bei su šiomis veiklomis susijusias paslaugas. Valstybinės reikšmės rekreacinės paskirties miškai regioniniame parke užima ***186,6 ha*** miško žemės plotą. Tai sudaro 54,5 % visų regioninio padalinio rekreacinių miškų teritorijos ploto.

Valstybinių parkų teritorijose yra išskiriamos šios teritorijų funkcijos: konservacinė, prezervacinė (apsauginė), rekreacinė, ūkinių funkcijų prioriteto bei gyvenamoji. Planavimo dokumentuose naudojamas polifunkcinis zonavimo būdas, kai teritorija dalijama į zonas pagal nustatytus esamų ar numatomų funkcijų kompleksus, nurodant šių funkcijų reiškimosi intensyvumą arba svarbą. Svarba vertinama šiais aspektais: prioritetinė pagrindinė, kita pagrindinė, svarbi ir papildoma svarba. Išsamią šių teritorinių kompleksų analizę galima rasti regioninio parko planavimo dokumentuose.

Žaliosios girios biosferos poligonas. Paskirtis - išsaugoti Žaliosios girios ekosistemą, ypač siekiant išlaikyti juodojo gandro *(Ciconia nigra),* vapsvaėdžio *(Pernis apivorus),* žvirblinės pelėdos *(Glaucidium passerinum)* populiacijas. Į poligono teritoriją įeina ir *Žaliosios girios valstybinis botaninis-zoologinis draustinis*.

Taujėnų–Užulėnio miškų biosferos poligono paskirtis - būti sudėtine nacionalinės kompleksinės ekologinės bei specializuotos biologinės įvairovės būklės stebėsenos sistemos bei Europos ekologinio tinklo Natura 2000 dalimi, kurioje stebimi, kontroliuojami bei prognozuojami gamtinių sistemų pokyčiai.

Valstybiniai draustiniai: Juostos hidrografinis draustinis; Naudvario botaninis draustinis; Viržonų botaninis draustinis.

Rajonų savivaldybių draustiniai: Sanžilės kraštovaizdžio draustinis (*Panevėžio rajono sav.*)**;** Pašilėlių botaninis-zoologinis draustinis (*Kėdainių rajono sav.*).

Draustiniai yra tos saugomos teritorijos, kuriose rekreacijos vystymas dažnai yra komplikuotas.



3 pav. Krekenavos regioninio parko direkcijos pažintinis senvagių takas, įrengtas ES lėšomis

3. PAŽINTINIU POŽIŪRIU LANKYTINI KULTŪROS IR GAMTOS PAVELDO OBJEKTAI

Valstybės saugomų registruotų kultūros vertybių, pripažintų saugoti viešajam pažinimui ir naudojimui (LR Kultūros ministro 2005-04-29 įsakymas Nr. ĮV-190 „Dėl nekilnojamųjų kultūros vertybių pripažinimo saugomomis“) apsaugą reglamentuoja LR Nekilnojamojo kultūros paveldo apsaugos įstatymas, kurio 19 str. 2 d. 1 p. imperatyviai nurodo, jog „*Viešajam pažinimui ir naudojimui saugojamame objekte, jo teritorijoje, vietovėje draudžiama naikinti ar kitaip žaloti nekilnojamosios kultūros vertybės pase nurodytas vertingąsias savybes .*“

Kultūros paveldo objektų teritorijose ir jų apsaugos zonose planuojama veikla reglamentuojama kultūros paveldo specialiaisiais planais, parengtais vadovaujantis *Nekilnojamojo kultūros paveldo apsaugos specialiojo teritorijų planavimo dokumentų rengimo taisyklėmis (LR aplinkos ministro ir kultūros ministro 2005 m. birželio 23 d. įsakymas Nr. ĮV-261/D1-322*) bei kultūros paveldo apsaugą reglamentuojančiais teisės aktais.

Apsaugos specialieji planai rengiami skelbiamų saugomais kultūros paveldo objektų ir steigiamų saugomomis vietovių teritorijų, apsaugos zonų riboms nustatyti ar pakeisti. Kultūros paveldo vertybių tvarkyba ir naudojimas vykdomi pagal specialiuosius teritorijų planavimo dokumentus, strateginius planus, tikslines programas ir tvarkomuosius paveldosaugos darbų projektus.



4 pav. Paminklinis akmuo pokario partizanams Raguvos girininkijoje 81 kv.

2 lentelė. ***Kultūros paveldo objektai regioninio padalinio administruojamuose valstybinės reikšmės miškuose (pagal Kultūros paveldo registrą)***

Eil. Nr.	Girininkija	Kvartalas	Sklypai	MC kodas	Pavadinimas	Statusas	Adresas
1.	Gustonių	134	19	5409	Berčiūnų pilkapynas, vad. Švedkapiais	Paminklas	Berčiūnų k., Panevėžio sen., Panevėžio r. sav.
3.	Gustonių	322	40	21898	Siaurojo geležinkelio kompleksas	Valstybės saugomas	Panevėžio m., Panevėžio miesto sav.
3	Gegužinės	199	43	40995	Lietuvos partizano Petro Tamošiūno-Simo kautynių ir žūties vieta	Registrinis	Klimbalės vs., Karsakiškio sen., Panevėžio rajono sav.
4	Karsakiškio	186	40	38039	1863 m. sukilėlių kapai	Registrinis	Žambo k., Karsakiškio sen., Panevėžio r. sav.
5	Paežerio	104	36; 44	11060	Žudynių vieta, kapas ir skulptūrinis memorialas	Registrinis	Staniūnų k., Velžio sen., Panevėžio r. sav.
6	Paežerio	100 144 145	1 22; 23 17	21898	Siaurojo geležinkelio kompleksas	Valstybės saugomas	Panevėžio m., Panevėžio miesto sav.
7	Taruškų	161	5-7; 11; 13-16	20627	Lietuvos partizanų Vyčio apygardos Žaliosios rinktinės "Vilko" ir "Šilo" būrių slėptuvių-bunkerių vieta	Registrinis	Mieliškių vs., Miežiškių sen., Panevėžio r. sav.
8	Taruškų	147 148 149 150 151 152 155 156	22 17 14 14; 21 21 13 13 2; 10	21898	Siaurojo geležinkelio kompleksas	Valstybės saugomas	Panevėžio m., Panevėžio miesto sav.
9	Raguvėlės	39 54 56 23 24 31 52 53 56	6 2 1; 2 21 19 8 24; 27 11 10	21898	Siaurojo geležinkelio kompleksas	Valstybės saugomas	Panevėžio m., Panevėžio miesto sav.
10	Krekenavos	808	16-19	5418	Kalnas vad. Koplyčkalniu, kitaip Mlečkos kalnu	Valstybės saugomas	Burvelių k., Krekenavos sen., Panevėžio r. sav.

11	Raguvos	72	4	38575	Rytų Lietuvos partizanų srities štabo visuomeninės dalies viršininko, poeto Broniaus Krivicko-Vilniaus ir Vyčio apygardos Aušros tėvūnijos visuomeninės dalies vado Mykolo Blinkevičiaus-Nemuno kautynių ir žūties vieta	Registrinis	Putiliškių k., Raguvos sen., Panevėžio r. sav.

Kultūros paveldo objektų aprašymas

1. Berčiūnų pilkapynas, vad. Švedkapiais

- **Unikalus objekto kodas:** 5409
- **Adresas:** Panevėžio rajono sav., Panevėžio sen., Berčiūnų k.,
- **Įregistravimo registre data:** 1992-10-12
- **Statusas:** Paminklas
- **Objekto reikšmingumo lygmuo:** Nacionalinis
- **Rūšis:** Nekilnojamas
- **Teritorijos**:

Apsaugos nuo fizinio poveikio pozonis: 14497.00 kv. m

- **KVR objektas:** 51712.00 kv. m
- **Vizualinės apsaugos pozonis:** 413747.00 kv. m

- **Vertybė pagal sandarą** Pavienis objektas
- **Amžius** II-V a.
- **Vertingųjų savybių pobūdis**

  - Archeologinis (lemiantis reikšmingumą);
  - Kraštovaizdžio;

- **Vertingosios savybės**

Žemės ir jos paviršiaus elementai - **žemių sampilai** (54 sampilai 7-15 m skersmens ir 0,3-1,3 m aukščio; daugelyje sampilų yra senos duobės, kai kuriuose iškasti apkasai, 1909 m. ištirtas 1 sampilas, 1989 m., 1992-1996 m. ištirti 25 sampilai, dalis sampilų sunaikinta statybų ir žemės ūkio darbų metu; 2008 m.); **akmenų vainikai** (daugumoje sampilų pastebimi įvairaus dydžio akmenys; dalis akmenų užslinkę, dalis nurinkti ir panaudoti statyboms; 2008 m.); **kapai su jų įranga ir konstrukcijomis** (nedegintų ir sudegintų mirusiųjų kapai su įkapėmis ir be jų; dauguma kapų sužaloti įvairių kasinėjimų metu.);

Artimiausios supančios aplinkos kultūrinio kraštovaizdžio (reljefo) autentiškumas -**pilkapyną supantis kraštovaizdis (į PR ir PV yra Nevėžio slėnio daubos, į V, Š ir ŠR - mišku apaugę lygumos, 2008 m.).**



5 pav. *Berčiūnų pilkapynas, vad. Švedkapiais (nuotrauka iš Kultūros paveldo registro)*

*2. **Siaurojo geležinkelio kompleksas***

- **Unikalus objekto kodas:** 21898
- • **Adresas** Panevėžio miesto sav., Panevėžio m.,
- **Įregistravimo registre data:** 1996-03-22
- **Statusas:** Valstybės saugomas
- **Objekto reikšmingumo lygmuo:** Nacionalinis
- **Rūšis:** Nekilnojamas
- **Vertybė pagal sandarą:** Kompleksas

Teritorijos KVR objektas: 528179.00 kv. m

- **Vertingųjų savybių pobūdis**

  - Architektūrinis (lemiantis reikšmingumą tipiškas);
  - Inžinerinis (lemiantis reikšmingumą unikalus);
  - Istorinis (lemiantis reikšmingumą svarbus);
  - Kraštovaizdžio;

- **Vertingosios savybės**

  - 1.3.1. planavimo sprendiniai - **siaurojo geležinkelio komplekso infrastruktūra** (geležinkelio keliai bei jų technologinė įranga, žemės sankasos ir iškasos, stotys bei jose esantys kiti statiniai, pervažos, pralaidos, tiltai;);

- 1.3.4. žemės ir jos paviršiaus elementai - **reljefas** (Panevėžio-Biržų ir Joniškėlio-Linkuvos ruožai tęsiasi lygesne vietove, Panevėžio-Rubikių ruožas - kalvota vietove, ruožai kerta upių ir upelių slėnius; ruožų bendras ilgis 179 km);
- 3. Pirminė ir istoriškai susiklėsčiusi ūkinė paskirtis - **komunikacinė;**
- 4. **Artimiausios supančios aplinkos kultūrinio kraštovaizdžio autentiškumas** - objektą supantis kraštovaizdis (lygumos, kalvos, grioviai, upių ir upelių slėniai, Panevėžio-Biržų ruožo Biržų-Gulbinų atkarpą supanti Biržų regioninio parko aplinka, Panevėžio-Rubikių ruožo Anykščių-Rubikių atkarpą supanti Anykščių regioninio parko Rubikių ir Anykštos hidrografinių draustinių aplinka).
- 5. **Faktai apie svarbius visuomenės, kultūros ir valstybės istorijos įvykius** - siaurasis geležinkelis buvo tiesiamas keliais etapais. Pirmasis siaurojo geležinkelio tiesimo etapas susijęs su carinės Rusijos imperijos struktūra. 1898 m. Rusijos privažiuojamųjų kelių akcinė bendrovė nutiesė 144 km ilgio ir 750 mm pločio geležinkelio ruožą Švenčionėliai-Panevėžys. 1899 m. rudenį prasidėjo traukinių eismas naujuoju ruožu. Antrasis raidos etapas susijęs su Pirmuoju pasauliniu karu. 1916 m. Vokietijos kariuomenė nutiesė naujus 600 mm pločio ruožus: Gubernija-Pasvalys, Joniškėlis-Žeimelis ir Jonava-Ukmergė. Tiesiant naujus siaurojo geležinkelio ruožus buvo atsižvelgiama į intensyviai eksploatuojamų miškų bei durpynų rajonus. Miško medžiaga tuo metu daugiausia buvo vežama į Vokietiją. Trečiasis siaurojo geležinkelio raidos etapas apima 1920-1938 m. Šiuo laikotarpiu šalies siaurasis geležinkelis perorganizuojamas ir pritaikomas prie nepriklausomos Lietuvos ūkio struktūros. Prie siaurojo geležinkelio tinklo kūrimo daug prisidėjo valsčių savivaldybės. Jos pačios rūpinosi, kad naujos siaurojo geležinkelio šakos būtų tiesiamos per jų teritorijas. 1922 m. buvo pratęstas Gubernijos-Pasvalio siaurojo geležinkelio ruožas iki Biržų bei nutiesta Petrašiūnų-Linkuvos atšaka. 1935 m. dauguma 600 mm pločio siaurojo geležinkelio ruožų rekonstruota ir praplatinta iki 750 mm pločio. 1935 m. siauruko centru tapo Panevėžys. 1937-1938 m. nutiestas ruožas iš Panevėžio į Joniškėlį (projekto autorius - inžinierius J. Kiaunė). Šiame ruože pastatytos Bernatonių, Skaistgirių, Medikonių, Pušaloto, Vaitkūnų stotys ir depų pastatai Biržuose bei Panevėžyje. Stotyse įrengti vandens bokštai, hidrokolonėlės, vandens šuliniai, semaforai. 1918-1938 m. pastatyta 20 naujų metalinių tiltų. Sovietiniais metais prasidėjo siaurojo geležinkelio tinklo ardymo laikotarpis. Dalis ruožų perdirbta į plačiojo geležinkelio ruožus, dalis išardyta. Atkūrus Lietuvos nepriklausomybę, išlikęs siaurasis geležinkelis funkcionavo bendrovės „Lietuvos geležinkeliai“ bendroje veikloje. 1999 m. nutrauktas krovinių vežimas, o 2001 m. nutraukti ir reguliarūs keleiviniai reisai. Šiuo metu yra vienintelis veikiantis 68,4 km ilgio siaurojo geležinkelio ruožas Panevėžys-Rubikiai, kuris naudojamas tik užsakomiesiems turistiniams reisams.

3. <u>Lietuvos partizanų Vyčio apygardos Žaliosios rinktinės "Vilko" ir "Šilo" būrių slėptuvių-bunkerių vieta</u>

- U**nikalus objekto kodas** 20627
- **Adresas** Panevėžio rajono sav., Miežiškių sen., Mieliškių vs.,

- **Statusas** Registrinis
- **Objekto reikšmingumo lygmuo yra** Nacionalinis
- **Rūšis** Nekilnojamas
- **Teritorijos KVR objektas:** 51693.00 kv. m
- **Vertybė pagal sandarą** Pavienis objektas
- **Vertingųjų savybių pobūdis** Istorinis (lemiantis reikšmingumą svarbus);
- **Vertingosios savybės**

    - 1.3.4. žemės ir jos paviršiaus elementai - reljefas (lygus; teritorijos V ir Š pusės paviršius kertant mišką pažeistas; 2016 m.); 2-jų slėptuvių-bunkerių vieta (išlikusi 1-os slėptuvės-bunkerio apie 2,5x2 m dydžio, apie 1,2 m gylio duobė su R pusėje esančiu mažu landos grioviu, jo ilgis per 1 m, plotis 0,8-1 m, gylis apie 0,5 m, 2-os slėptuvės-bunkerio išlikusi 2x2,5 m, 0,5-0,6 m gylio duobė; 1-os slėptuvės-bunkerio duobės būklė patenkinama, 2-os slėptuvės-bunkerio duobė kertant medžius ir išvežant medieną, užversta sausomis šakomis, žemėmis. Pastaba: šalia antros slėptuvės-bunkerio 1993 m. pastebėtas 0,5x0,5 m, apie1,8 m gylio šulinys. 2015 metais šulinio nerasta, galbūt, kertant mišką, užverstas. 2-os slėptuvės-bunkerio radiniai: medinė gertuvė, lentos gabalu uždengta butelio šukė su erelio atvaizdu ir užrašu, radijo baterija, plokšti elementai, stiklo šukės, gynybinė granata, medicininis švirkštas, apie 50 m. į ŠR nuo bunkerio rastas sprogmenų sandėlis: 2 prieštankinės granatos, 5 sprogdikliai, 8-ios zenitinės savaeigės (orlikono) sviedinių kapsulės, ampulė su nežinomu chemikalu. Apie 10 m. į R nuo bunkerio, kitais duomenimis, PR bunkerio kampe rasti 2 zenitinės savaeigės (orlikono) sviediniai, 3 karabino gilzės. Sprogmenys perduoti KAM Panevėžio komendantūrai, kiti, neįvardinti 1-o bunkerio radiniai perduoti Panevėžio kraštotyros muziejui, 2016 m.);
    - 5. Faktai apie svarbias visuomenės, kultūros ir valstybės istorijos asmenybes, įvykius - dviejuose bunkeriuose, 1-ame ir 2-ame, įrengtuose 1949-1950 m., buvo įsikūrę Vyčio apygardos Žaliosios rinktinės „Vilko“ ir „Šilo“ būrių partizanai. Iki 1952 m. bunkeriuose gyveno partizanai: Vyčio apygardos vado pavaduotojas, Žaliosios rinktinės vadas Stasys (Stanislovas) Kulys-Briedis, Visvaldas, g. 1914 m. Petrograde, partizanavęs nuo 1944 m. ir Žaliosios rinktinės vado adjutantas, štabo organizacinės-ūkinės dalies viršininkas Juozas Galiauskas-Juozas, Martynas, Audris, g. 1922 m. Venslaviškių k., dab. Panevėžio r., partizanavęs nuo 1949 m. žuvę išduoti agento „Žibutės“ 1953 02 25 Gitėnų miške, netoli Žvikų k., kaudamiesi su apsupusiais Panevėžio emgėbistais, kareiviais, būrio vadas Povilas Samuolis-Juodas Ponas, kilęs iš Bagdomiškių k., žuvęs 1947 09 25, desantininkas Petras Alekna-Meškinas, kilęs iš Gegužinės k., žuvęs 1946 m., Lionginas Šukys-Senis, kilęs iš Miežiškių k., vėliau priklausė Ąžuolo būriui, žuvęs 1953 07 12, Edvardas Bečelis, partizanų ryšininkai: Julius Žaldokas, Ada Rinkevičiūtė, Lionė Apšegienė ir kt. 1952 m. MGB areštavus L. Šukį, E. Bečelį, ryšininkę A. Rinkevičiūtę, buvo išduota, išaiškinta 1-a slėptuvė-bunkeris. Manoma, kad 2-oji slėptuvė liko neišaiškinta. Bunkeriuose, ypatingai 2-ajame, 1993 m. gausiai rasta radinių.

4. <u>Lietuvos partizano Petro Tamošiūno-Simo kautynių ir žūties vieta</u>

- **Unikalus objekto kodas** 40995

Adresas Panevėžio rajono sav., Karsakiškio sen., Klimbalės vs.,

- **Įregistravimo registre data** 2017-12-15
- **Statusas** Registrinis
- **Objekto reikšmingumo lygmuo yra** Nacionalinis
- **Rūšis** Nekilnojamas
- **Teritorijos KVR objektas:** 25.00 kv. m
- **Vertybė pagal sandarą** Pavienis objektas
- **Vertingųjų savybių pobūdis** Istorinis (lemiantis reikšmingumą svarbus);
- **Vertingosios savybės**

  - 1.3.4. žemės ir jos paviršiaus elementai - reljefas (lygus; būklė gera; 2017 m.);
  - 5. Faktai apie svarbias visuomenės, kultūros ir valstybės istorijos asmenybes, įvykius - partizanas Petras Tamošiūnas-Simas, g. 1919 m. Kriklinių k. Pumpėnų vlsč. Biržų aps. Augo su trim broliais, vėliau partizanais: Jonu-Vieversiu (žuvo 1945-11-06), Juozu (žuvo 1946-04-07), Alfonsu (žuvo 1946-06-12). Petras Tamošiūnas baigė Mitkų pradžios mokyklą. Partizanavo nuo 1944 m. liepos mėn., kai Kriklinių kaime kartu su broliu Jonu iškėlė Lietuvos trispalvę vėliavą. P. Tamošiūnas buvo priešų suimtas, užverbuotas ir paleistas, tačiau sovietų represinėms struktūroms nedirbo. Jis tapo Kriklinių partizanų būrio, veikusio Pumpėnų vlsč., Kriklinių, Banionių ir Mitkų kaimuose bei apylinkėse, vadu. Vėliau Vyčio apygardos partizanas. Rašomąja mašinėle rašė dienoraštį, kuris neišliko. 1951 m. pabaigoje - 1952 m. pradžioje Žaliojoje girioje buvo įsirengęs bunkerį, kuriame ir gyveno. P. Tamošiūnas-Simas žuvo 1952-01-19 Žaliojoje girioje, šioje vietoje, kaudamasis su apsupusiais MGB vidaus apsaugos būrio kareiviais ir MGB Panevėžio r. skyriaus stribais. Liudytojų teigimu partizaną P. Tamošiūną-Simą išdavė medkirčiai Stasys Stanevičius ir Stasys Finevičius. 2008-10-04 partizano žūties vietoje pastatytas kraštotyrininko, tautodailininko Broniaus Mažylio sukurtas stogastulpis.

5. <u>1863 m. sukilėlių kapai</u>

- **Unikalus objekto kodas** 38039
- **Adresas** Panevėžio rajono sav., Karsakiškio sen., Žambo k.,
- **Įregistravimo registre data** 2015-03-17
- **Statusas:** Registrinis
- **Objekto reikšmingumo lygmuo yra** Nacionalinis
- **Rūšis:** Nekilnojamas
- **Teritorijos KVR objektas:** 20.00 kv. m
- **Vertybė pagal sandarą** Pavienis objektas
- **Vertingųjų savybių pobūdis:** Istorinis (lemiantis reikšmingumą svarbus);
  Memorialinis (lemiantis reikšmingumą svarbus).

- **Vertingosios savybės**

    - 1.3.4. žemės ir jos paviršiaus elementai - **1863-1864 m. žuvusių 2 nežinomų sukilėlių palaikai; lygus reljefas** (-; teritorijoje auga eglė, būklė gera; 2014 m.);
    - 5. Faktai apie svarbius visuomenės ir valstybės istorijos asmenybes, įvykius - **palaidoti 1863-1864 m. mūšiuose su caro kariuomene žuvę 2 nežinomi sukilėliai;** 2014 m.



6 pav. *1863 m. sukilėlių kapai Karsakiškio girininkijoje*

<u>6. Žudynių vieta, kapas ir skulptūrinis memorialas</u>

- **Unikalus objekto kodas** 11060
- **Adresas** Panevėžio rajono sav., Velžio sen., Staniūnų k.,
- **Įregistravimo registre data** 1993-02-18
- **Statusas** Registrinis
- **Objekto reikšmingumo lygmuo yra** Vietinis
- **Rūšis** Nekilnojamas
- **Teritorijos KVR objektas:** 1650.00 kv. m
- **Vertybė pagal sandarą** Pavienis objektas
- **Vertingųjų savybių pobūdis**

    - Dailės (lemiantis reikšmingumą svarbus);
    - Istorinis (lemiantis reikšmingumą svarbus);
    - Memorialinis (lemiantis reikšmingumą svarbus);

- **Vertingosios savybės**

- 1.3.3. įvairūs mažosios kraštovaizdžio architektūros statiniai ir vaizduojamojo meno formos - **skulptūrinį memorialą sudaro 9 ąžuolinių stogastulpių ansamblis su skulptūriniais dekorais** (buvo 10, vienas stogastulpis neišliko, memorialas pastatytas 1979 m., architektas V. Žygas, medžio skulptoriai: K. Nemanis, J. Čeknys, I. Inčiūrienė, N. Buziliauskas, A. Katinas, M. Stankevičius, A. Klovas, R. Jakavičius, V. Šleivys, V. Griaudzė, A. Petrulaitis, J. Pucevičius, P. Raišys, metalo meistrai: V. Kryževičius, V. Kojutis, V. Gedvilas, S. Kinčius, stogastulpių h 5-8 m., 2006 m. restauruota; būklė patenkinama; 2016 m.);
- 1.3.4. žemės ir jos paviršiaus elementai - **Panevėžio ir apylinkių valsčių gyventojų palaikai, reljefas** (lygus; 2016 m.);
- 5. Faktai apie svarbias visuomenės, kultūros ir valstybės istorijos asmenybes, įvykius - šioje vietoje 1941 m. liepos 21 d. nacistinės Vokietijos valdžios organizuotos ir vokiečių kareivių bei Panevėžio baltaraiščių būrio įvykdytos egzekucijos metu nužudyti ir užkasti 103 vyrai ir moterys: 70 žydų, 23 lietuviai, 9 rusai, 1 lenkas. Manoma, kad daugiausiai nužudytų buvo sovietiniai aktyvistai ir komunistai.

7. <u>Rytų Lietuvos partizanų srities štabo visuomeninės dalies viršininko, poeto Broniaus Krivicko-Vilniaus ir Vyčio apygardos Aušros tėvūnijos visuomeninės dalies vado Mykolo Blinkevičiaus-Nemuno kautynių ir žūties vieta</u>

- **Unikalus objekto kodas:** 38575

Adresas: Panevėžio rajono sav., Raguvos sen., Putiliškių k.,

- **Įregistravimo registre data:** 2016-06-22
- **Statusas** Registrinis
- **Objekto reikšmingumo lygmuo:** Nacionalinis
- **Rūšis:** Nekilnojamas
- **Teritorijos KVR objektas:** 243.00 kv. m
- **Vertybė pagal sandarą:** Pavienis objektas
- **Vertingųjų savybių pobūdis:**

  - Istorinis (lemiantis reikšmingumą svarbus);
  - Memorialinis (lemiantis reikšmingumą svarbus).

    - **Vertingosios savybės**

- 1.3.4. žemės ir jos paviršiaus elementai - slėptuvės-bunkerio vieta; reljefas (lygus; išlikusi apie 3,8x5.3 m dydžio, apie 1,8 m gylio duobė; būklė patenkinama;2015 m.);
- 5. Faktai apie svarbias visuomenės, kultūros ir valstybės istorijos asmenybes, įvykius - Rytų Lietuvos partizanų srities štabo visuomeninės dalies viršininkas Bronius Krivickas-Vilnius, g. 1919-11-17 Pervalkuose, Pasvalio vlsč. Rašytojas, literatūros kritikas, vertėjas. Kiti slapyvardžiai: Būtvydis, Klaidatikis, Rivaišas, Gintaras. Baigęs Biržų gimnaziją, 1938 m. įstojo į Vytauto Didžiojo universitetą studijuoti lietuvių kalbą ir literatūrą. Lietuvai atgavus Vilnių, B. Krivickas su kolegomis persikėlė tęsti

studijas Vilniaus universitete. Redagavo žurnalą „Ateitis”, laikraštį „Studentų dienos”, dirbo žurnalo „Kūryba” redakcijoje. V. Mykolaičio-Putino globojamos „Šatrijos” meno kuopos ir B. Sruogos vadovaujamo Teatro seminaro dalyvis. Dar mokydamasis gimnazijoje reiškėsi kaip kritikas, novelistas ir dramaturgas. Biržų gimnazijos literatų būrelio vienas gabiausių narių. Bendradarbiavo žurnale „Naujoji Romuva”, laikraštyje „Darbininkas”, „XX amžius”. Kritikos straipsniuose laikėsi griežtų estetinių kriterijų, novelėms būdinga stiprūs psichologiniai charakteriai, filosofinė potekstė. 1944 m. parengė studiją (diplominį darbą) Jono Aleksandravičiaus-Aisčio idėjų pasaulis. Nuo 1944 m. spalio 1 d. mokytojavo Biržų gimnazijoje. 1945 m. vasario mėn. pabaigoje gavęs šaukimą atvykti į sovietų saugumą pradėjo slapstytis. Vėliau pasitraukė į partizanų būrį. Partizanavo Nemunėlio Radviliškio valsčiuje. 1948-1950 m. buvo partizanų būrio vado Petro Tupėno pavaduotojas. Partizanaudamas kūrė eilėraščius, sonetus, satyras, vertė, rašė publicistiką. B. Krivicko poezijoje kovojantis žmogus atsiskleidžia kaip įveikiantis savo žmogiškąsias silpnybes kūrėjas, per kančias išdidžiai eidamas į mirtį randa Dievą ir meilę. Satyrose naudoja groteską, absurdo elementus, tyčiojimąsi iš sovietinės tikrovės, ironizuojami vadinamieji SSRS sąjungininkai. 1948-1949 m. vienas pirmųjų išvertė W. Goethe’s eilėraščių. B. Krivicko poezija: rinkiniai „Už didžią tiesą”, „Po Stalino saule”, „Žiaurusis Dievas” ir kita plito nuorašais, spausdinta partizanų leidiniuose. 1950 m. liepos mėn. atkūrus Rytų Lietuvos partizanų srities štabą paskirtas laikraščio „Laisvės kova” redaktoriumi. 1951-1952 m., priklausė Lietuvos laisvės kovos sąjūdžio Rytų Lietuvos srities štabui, buvo srities Visuomeninės dalies viršininkas, taip pat redagavo laikraštį „Aukštaičių kova”, rašė esė, straipsnius leidiniui „Prie rymančio Rūpintojėlio”. Kartu, nuo 1951 m. rugpjūčio Vyčio apygardos Žaliosios rinktinės būrio vadas. Žuvo 1952-09-21 Raguvos miške, bunkerį neištvėrus kankinimų ir išdavus partizanų srities vadui Jonui Kimštui-Žalgiriui, apsupus gausiems sovietų MVD kareivių daliniams (operacijoje dalyvavo 1150 kareivių). B. Krivickas-Vilnius 1997-12-22 pripažintas kariu savanoriu. Jam 1998-05-13 suteiktas kapitono laipsnis. B. Krivickas-Vilnius 1998-11-18 apdovanotas Vyčio Kryžiaus ordino Komandoro didžiuoju kryžiumi, Vyčio apygardos Aušros tėvūnijos visuomeninės dalies vadas Mykolas Blinkevičius-Nemunas, Nemunėlis, Naras, g. 1924 m. Kučkų k., Troškūnų vlsč. Iki 1951 m. būrio vadas, vėliau iki 1951 m. rugpjūčio partizanų rajono vadas. Pastaba: partizanų palaikai buvo užkasti apie 20 m. nuo bunkerio. 1953 m. partizano tėvas Antanas Blinkevičius ir kiti vyrai iškasė palaikus ir paslapčia palaidojo Putiliškių kapinėse, Raguvos sen. Partizanų Broniaus Krivicko-Vilniaus ir Mykolo Blinkevičiaus-Nemuno kapo, Putiliškių k. kapinėse, Raguvos sen., KVR unikalus kodas 38506.

9. Kalnas vad. Koplyčkalniu, kitaip Mlečkos kalnu



6 pav. Koplyčkalnio (Mlečkos) kalno panorama

- **Unikalus objekto kodas** 5418
- **Adresas:** Panevėžio rajono sav., Krekenavos sen., Burvelių k.,
- **Įregistravimo registre data:** 1996-12-23
- **Statusas:** Valstybės saugomas
- **Rūšis:** Nekilnojamas
- **Teritorijos Apsaugos nuo fizinio poveikio pozonis:** 192000.00 kv. m
  - **KVR objektas:** 23000.00 kv. m
  - **Vertybė pagal sandarą** Pavienis objektas

Specialiosiose žemės ir miško naudojimo sąlygose (LRV 1992-05-12 nutarimas nr. 343) nekilnojamųjų kultūros vertybių teritorijoms ir jų apsaugos zonoms yra nustatyti šie reikalavimai:

„83. Pagal Lietuvos Respublikos nekilnojamųjų kultūros vertybių apsaugos įstatymą (Žin., 1995, Nr.3-37) nustatomos šios nekilnojamųjų kultūros vertybių (išskyrus statinių priklausinius) individualios apsaugos zonos:

83.1. apsaugos nuo fizinio poveikio;

83.2. vizualinės apsaugos.

84. Kol nenustatytos nekilnojamųjų kultūros vertybių individualios apsaugos zonos, taikomos laikinosios zonos:

84.1. apsaugos nuo fizinio poveikio - 50 metrų;

84.2. vizualinės apsaugos - 500 metrų.

85. Prieš skelbiant nekilnojamąsias kultūros vertybes kultūros paminklais, turi būti nustatytos jų individualios apsaugos zonos.

86. Nekilnojamųjų kultūros vertybių teritorijos saugomos kartu su šiomis vertybėmis. Jų priežiūros, tvarkymo ir naudojimo sąlygas nustato apsaugos reglamentas.

87. Apsaugos nuo fizinio poveikio zonoje draudžiama:

87.1. atlikti darbus, deformuojančius gruntą ir sukeliančius jo vibraciją;

87.2. laikyti aktyviąsias chemines, lengvai užsidegančias bei sprogstamąsias medžiagas;

87.3. statyti statinius, kurie nėra skirti nekilnojamosioms kultūros vertybėms apsaugoti ir šių vertybių naudojimui garantuoti;

87.4. atlikti kitokius darbus, galinčius pakenkti nekilnojamosioms kultūros vertybėms ar jų teritorijoms.

88. Vizualinės apsaugos zonoje draudžiami darbai, kurie gali pakenkti nekilnojamųjų kultūros vertybių kraštovaizdžiui ar optimaliai jų apžvalgai.

89. Nekilnojamųjų kultūros vertybių prieš avariniams, remonto ar pritaikymo darbams bei šiems darbams jų teritorijoje atlikti reikalingas Kultūros vertybių apsaugos departamento leidimas.

90. Nekilnojamųjų kultūros vertybių teritorijose ir apsaugos zonose numatomų atlikti žemės ir statybos darbų projektai turi būti suderinti su Kultūros vertybių apsaugos departamentu.“

Visų archeologijos paveldo objektų tvarkybai yra nustatyta konservavimo kryptis. Visos neveikiančios kapinės yra tvarkomos pagal Kapinių tvarkymo taisykles. Jų teritorijoms nustatyta pagrindinė tikslinė konservacinė žemės naudojimo paskirtis. Kultūros paveldo objektams, esantiems regioninių parkų teritorijose, priežiūros, tvarkymo ir naudojimo sąlygas nustato patvirtinti šių parkų apsaugos reglamentai, parkų ribų bei jų zonų ribų ir tvarkymo specialieji planai.

Kultūros paveldo objektų, vietovių teritorijose, jų apsaugos zonose veikla vykdoma vadovaujantis Nekilnojamo kultūros paveldo apsaugos įstatymu bei kitais kultūros paveldo apsaugą reglamentuojančiais teisės aktais.

Vykdant miško kraštovaizdžio formavimo priemones ir kitus ūkinius darbus kultūros paveldo objekto teritorijoje, būtina informuoti ir derinti su Kultūros paveldo departamento prie Kultūros ministerijos Panevėžio skyriumi.

Kultūros paveldo objektų teritorijos ir jų fizinės apsaugos zonos tvarkomos pagal tvarkomuosius paveldosaugos darbų projektus. Kultūros paveldo objektų teritorijose, fizinės ir vizualinės apsaugos zonose draudžiama naujai įveisti mišką.

Šioje projektinėje dalyje kultūros paveldo objektų raiška pateikiama tik rekreaciniu požiūriu, įprasminant juos kaip lankytinus kraštovaizdžio objektus rekreacinėje Valstybinių miškų urėdijos sistemoje, tačiau ji nesprendžia kitų ūkinių priemonių klausimų (išskyrus kraštovaizdžio formavimo kirtimus). Miškų naudojimo ir atkūrimo planavimas yra ne rekreacinio projekto objektas.



7 pav. Atstatyta pokario partizanų žeminė Pašilių miške Krekenavos g-ja

Valstybės saugomų gamtos paveldo objektai. Panevėžio regioninio padalinio valstybiniuose miškuose yra tik 1 objektas – Vilktupio šaltinis Gegužinės girininkijos 395 kvartalo 11 sklype.

4. REKREACINIAI IŠTEKLIAI

4.1. Miškų rekreacinio potencialo analizė

Svarbiausi gamtiniai kraštovaizdžio komponentai, nuo kurių priklauso vietos rekreacinės galimybės, kraštovaizdžio grožis ir patrauklumas, yra vandenys ir miškai. Labai svarbus komponentas yra išraiškingas, kalvotas reljefas, tai vienas svarbiausių komponentų lemiančių kraštovaizdžio vaizdingumą. Reljefas kaip būtina rekreacinės veiklos sąlyga populiariausioms rekreacinės veiklos formoms nėra būtinas, bet teikia tam tikrų privalumų.

Gamtinį rekreacinį potencialą sudaro lankytini gamtos objektai bei vietų, tinkamų populiariausioms poilsio formoms – poilsiui prie vandens maudantis ir kaitinantis saulėje, kiekis ir jų kokybė, tinkamumas.

Kraštovaizdžio rekreacinį potencialą sudaro vietovės kraštovaizdžio, jo gamtinių ir kultūrinių komponentų bei objektų patrauklumas, tinkamumas rekreacinei veiklai, skatinantis lankytojus turistinėms kelionėms, atvykti į gamtą, pamatyti regiono įžymybes, pailsėti, papramogauti.

Didžiausias rekreacinis potencialas Panevėžio rajone yra susitelkęs Krekenavos regioniniame parke ir Karsakiškio (Žaliosios girios) rekreaciniame areale.

Panevėžio rajonas, kaip ir visa apskritis, nepriklauso pažintinio turizmo atžvilgiu patraukliausioms teritorijoms tiek europiniame, tiek ir Lietuvos kontekste. Esama gamtinė aplinka su čia esančiomis gamtinėmis, istorinio bei kultūrinio paveldo vertybėmis nesukuria labai palankias prielaidas rekreacijos plėtrai didesnėje dalyje regioninio padalinio teritorijos. Todėl reikalingas labai racionalus ir apgalvotas vietos pažintinio turizmo išteklių panaudojimas.

Miškai rekreaciniu požiūriu buvo vertinti pagal metodiką, parengtą Vilniaus universiteto Gamtos mokslų fakulteto mokslininkų ir panaudotą valstybinių parkų planavimo schemose. Pagrindinis dėmesys šioje metodikoje buvo skirtas nustatyti miškų patogumą poilsiavimui. Kadangi miškų patogumą lankymui ir stovyklavimui apsprendžia medynų rūšinė sudėtis ir drėgmės režimas, tai remiantis atitinkamais kriterijais – augavietės tipu, būdinga miško bendrija, amžiaus klase ir bonitetu, – išskirti rekreaciniai tipai, atitinkantys geras (A, B tipai), vidutines (C, D tipai), blogas (E, F) sąlygas. Paskaičiavus pagal šią metodiką, valstybinės reikšmės miškuose yra 1397,7 ha medynų, kuriuose yra geros sąlygos

poilsiui, o tai sudaro tik apie 3,7 % medynų ploto. Daugiausia tai pusamžiai (A_2 tipas) ir pribręstantys pušynai bei pušynai su eglių priemaiša. Vidutinės sąlygos poilsiui miške yra maždaug 4483,7 ha arba apie 11,8 % medynų ploto. Likusioje dalyje medynai yra drėgni ir pelkėti, kuriuose sąlygos poilsiui yra blogos. Daugumoje medynų gana gausi žolinė augalija. O drėgnų, tankių medynų poilsiautojai vengia ne vien tik dėl jų drėgnumo, bet vasarą ir dėl erkių bei uodų .Rekreacinę situaciją šiek tiek gerina tik tai, jog didelė dalis miškų yra grybinga. Sezono metu čia apsilanko nemažai grybautojų, o taip pat renkamos uogos. Atsižvelgiant į šių lankytojų trumpalaikius poreikius daugelyje vietų yra įrengtos atokvėpio vietos su negausia įranga.

Vandenys. Miško tinkamumą poilsiui didele dalimi lemia ir jo padėtis vandens telkinių atžvilgiu. Jeigu grybavimui ir uogavimui tai turi mažą įtaką, tai ilgesniam poilsiui yra būtinas vandens telkinys, ir kuo jis didesnis, tuo jo pakrančių miškai poilsiautojams yra patrauklesni. Pakankamai patrauklaus, nelabai eutrofikuoto vandens telkinio pakrančių medynai yra žymiai priimtinesni ilgesniam poilsiui, nei tokie patys medynai, labiau nutolę nuo vandens telkinio.

3 lentelė. ***Miškų rekreacinis vertinimas pagal girininkijas***

Eil. nr.	Girininkija	Valstybinės reikšmės miškų plotas							
		Geros sąlygos		Vidutinės sąlygos		Blogos sąlygos		Viso	
		ha	%	ha	%	ha	%	ha	%
1	*Gustonių*	49,5	1,5	115,2	3,5	3138,6	95,0	3303,3	100
2	*Gegužinės*	403,0	9,6	503,6	12,1	3271,4	78,3	4178,0	100
3	*Pyvesos*	14,9	0,4	613,3	15,9	3227,9	83,7	3856,1	100
4	*Karsakiškio*	440,5	9,6	777,6	17,0	3347,3	73,3	4565,4	100
5	*Paežerio*	39,1	1,3	266,0	8,9	2695,6	89,8	3000,7	100
6	*Taruškų*	241,1	6,0	370,2	9,2	3415,1	84,8	4026,4	100
7	*Raguvėlės*	68,0	3,2	365,1	17,3	1673,3	79,4	2106,4	100
8	*Naujamiesčio*	85,3	2,5	799,4	23,0	2594,3	74,6	3479,0	100
9	*Krekenavos*	54,7	1,4	539,2	14,2	3193,7	84,3	3787,6	100
10	*Raguvos*	1,1	0,0	26,7	0,8	3382,4	99,2	3410,2	100
11	*Anciškių*	0,5	0,0	107,4	4,5	2303,2	95,5	2411,1	100
	Iš viso:	**1397,7**	**3,7**	**4483,7**	**11,8**	**32242,8**	**84,5**	**38124,2**	**100**

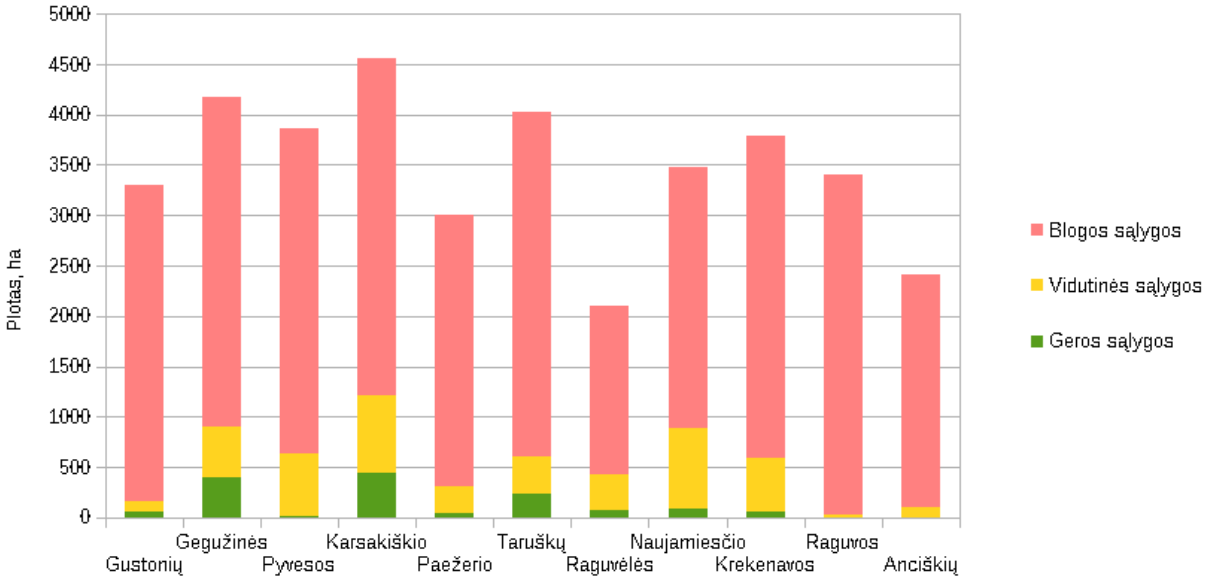

1 pav. Girininkijų rekreacinis potencialas

Panevėžio regioninio padalinio teritorija nėra turtinga tinkamais žmonių poilsiui vandens telkiniais. Anciškių girininkijoje Piktakalnio miško šiaurinėje dalyje yra Juodžio ežeras – mėgstama vietos gyventojų poilsio vieta, tačiau Juodžio ežeras yra nevalstybinių miškų teritorijoje. Kiti ežerai poilsiui prie jų yra mažai tinkami. Tik Nevėžio ir Lėvens upės turi sąlytį su valstybiniais miškais. Šios upės (ypač Nevėžis) yra lokalinės reikšmės vandens keliai ir gali būti naudojami vandens turizmui baidarėmis, kanojomis arba lengvomis valtimis. Be abejo, šios upės, kaip ir kiti kiek vandeningesni upeliai, vietinių žmonių vietomis yra naudojama maudymuisi.



8 pav. Naujamiesčio girininkijos girininkas A. Auglys apžiūri 74 kv. poilsiavietę

4.2. Turistinės trasos ir maršrutai

Didžiausias ***tranzitinių turistų srautas*** vyksta tarptautine VIA BALTICA *(kelias E67)* automagistrale (valstybinės reikšmės miškus ***kerta 0,8 km*** bei ***ribojasi*** su jais ***0,2 km***).

Panevėžio regioninio padalinio teritoriją kerta regioninės turizmo trasų sistemos pagrindą sudarantys, pristatantys Panevėžio regioną autoturizmo bei veloturizmo trasų žiedai ar jų atkarpos:

Autoturizmo trasa „Panevėžio regiono žiedas“ (valstybinės reikšmės miškus ***kerta 9,7 km*** bei ***ribojasi*** su jais ***8,4 km***) – regioninė autoturizmo trasa maršrutu: Panevėžys – Krekenava – Ramygala - Raguva – Subačius. Pušalotas – Panevėžys apjungianti regiono savivaldybių bei turizmo centrus ir leidžianti susipažinti su vaizdingiausiomis bei gamtos ir kultūros vertybėmis išsiskiriančiomis regiono teritorijomis, esamais valstybiniais parkais (Panevėžio m.u. teritorijoje - Krekenavos RP);

Autoturizmo trasa „Vidurio Lietuvos parkų žiedas“ (valstybinės reikšmės miškus ***kerta 2,4 km*** bei ***ribojasi*** su jais ***0,3 km***) – tai regioninis autoturizmo maršrutas atkarpose: Kyburiai – Saločiai – Pabiržė – Biržai – Germaniškis - Nemunėlio Radviliškis – Pučiakalnė – Kvetkai – Papilys – Kupreliškis – Alizava – Kupiškis – Subačius - (Panevėžys) – Pušalotas – Deglėnai - Klovainiai; Beinorava – Liberiškis - Naujamiestis – Upytė – Krekenava – Surviliškis;

Veloturizmo trasa „Šiaurės Aukštaitijos žiedas“ (valstybinės reikšmės miškus ***kerta 0,8 km*** bei ***ribojasi*** su jais ***4,8 km***) – regioninės dviračių turizmo trasos atkarpa, apimanti didžiąją Panevėžio apskrities teritorijos dalį maršrutu: Viešintos – Šepeta – Kupiškis – Palėvenė – Subačius -Smilgiai – Panevėžys – Paliūniškis - Žalioji giria – Daujėnai - Pasvalys - Pabiržė - Biržai – Pačeriaukštė - Germaniškis - Nemunėlio Radviliškis - Pučiakalnė - Parovėja - Papilys - Pandėlys - Juodupė –Rokiškis - Kamajai - Salos - Svėdasai (Utenos apskritis), apjungianti visus apskrities savivaldybių centrus ir leidžianti susipažinti su vaizdingiausiomis bei gamtos ir kultūros vertybėmis išsiskiriančiomis regiono teritorijomis, išskyrus Krekenavos regioninį parką Panevėžio raj. savivaldybėje ir Sartų regioninį parką Rokiškio raj. savivaldybėje. Regioninė *Veloturizmo trasa „Šiaurės Aukštaitijos žiedas“* numatoma kuo mažiau dubliuojant nacionalinių dviračių trasų tinklą.

Regioninio padalinio teritorija praeina ir LR teritorijos bendrajame plane numatyto nacionalinio reprezentacinio kultūrinio autoturizmo maršruto ***„Lietuvos istorijos ir kultūros vėrinys“*** atkarpos (valstybinės reikšmės miškus ***kerta 1,9 km*** bei ***ribojasi*** su jais ***1,3 km***): Beinorava – Liberiškis - Naujamiestis – Upytė – Krekenava – Surviliškis; Levaniškiai – Raguva – Smilgiai – Raguvėlė.

Nacionalinių dviračių trasų specialiajame plane numatytų ***nacionalinės svarbos dviračių turizmo trasų*** maršrutai Panevėžio regioninio padalinio teritoriją kerta šiose atkarpose: Panevėžys - Berčiūnai –Naujamiestis -Vadaktėliai - Ustronė –Leonardavas – Krekenava - Burveliai – Šventybrastis; Krekenava - Ramygala - Klebonai – Povilonys – Pagiriai; Panevėžys -Bernatoniai – Pušalotas; Panevėžys – Trakiškis (valstybinės reikšmės miškus ***kerta 6,6 km*** bei ***ribojasi*** su jais ***6,1 km***).

Panevėžio apskrities generalinis planas palaiko istorinio ***siaurojo geležinkelio*** komplekso ruože Panevėžys – Anykščiai – Rubikiai išlaikymą ir eksploatavimą. Tai išskirtinis turistinis rekreacinis kelias, jau tapęs patrauklus ne tik Lietuvos, bet ir užsienio turistams. Siaurojo geležinkelio atkarpos ilgis Panevėžio apskrityje (taip pat ir Panevėžio regioniniame padalinyje) apie 24 km (valstybinės reikšmės miškus ***kerta 3,3 km*** bei ***ribojasi*** su jais ***2,1 km***) .

Vandens keliai Lėvens ir Nevėžio upėmis kertantys Panevėžio regioninio padalinio teritoriją yra Panevėžio apskrities vandens turizmo sistemos lokalinės reikšmės dalis (valstybinės reikšmės miškus ***kerta 0,6 km*** bei ***ribojasi*** su jais ***4,5 km***). Šie vandens keliai skiriami vandens turizmui baidarėmis/kanojomis arba lengvomis valtimis. Dėl nepakankamo vandeningumo arba aplinkos neatraktyvumo šios upės vandens turizmui gali būti panaudotos tik ribotai.

Regioninės turizmo trasų sistemos pagrindą sudaro šios Panevėžio regioną pristatantys autoturizmo ir dviračių trasų žiedai ar jų atkarpos, kertančios Panevėžio regioninio padalinio teritoriją:

4 lentelė. ***Teritorijų planavimo dokumentuose numatyti rekreacinės infrastruktūros objektai***

Eil. Nr.	**Pavadinimas**	**Kvartalo Nr.**	**Aprašymas**
GEGUŽINĖS girininkija			
Pagal LR Bendrojo plano rekreacinių teritorijų schemą			
1	Bendrieji tranzitiniai turistų judėjimo keliai	**39, 43, 44**, 367, 368, 372, 373, 375, 376, 380-382, 390, 392	VIA Baltica atkarpa *Tičkūnai-Petruliškis* **Valstyb. miškus kerta 0,8 km, ribojasi su jais 0,2 km.**
2	Regioninis maršrutas “Vidurio Lietuvos parkų žiedas“	**45, 46,** *244, 245,* 388-391, *393*	Atkarpa *Rėkliai –Paliūniškis* **Valstybinius miškus kerta 0,5 km.**
Pagal Panevėžio apskrities Generalinį planą			
1	Regioninė Panevėžio apskrities autoturizmo trasa	**182, 183, 198-200, 210-212,** 393, 394	Atkarpa *Paliūniškis-Stumbriškis* (alternatyvos ir trumpiniai) **Valstybinius miškus kerta 6,5 km., ribojasi su jais 0,3 km**
2	Šiaurės Aukštaitijos regioninis dviračių žiedas	**182, 183, 198-200, 210-212, 226,** 394	**Valstybinius miškus kerta 5,7 km.**
3	Vandens turizmo trasos	**237-239**, 247, 366, 371, 377, 378, 384, 386-389, 392-394	Trasa Lėvens upe (atkarpa *Naujikai-Gasparėliai-Niurkoniai)* **Ribojasi su valstybiniais miškais 0,8 km.** **Valstyb. miškus kerta 0,6 km.**

Eil. Nr.	Pavadinimas	Kvartalo Nr.	Aprašymas
PYVESOS girininkija			
Pagal Panevėžio apskrities Generalinį planą			
1	Regioninė Panevėžio apskrities autoturizmo trasa	**79, 80, 85-88, 93, 94,** 100, 101, 400, **201, 202, 204**, 208, 209, 221, **222, 235**, **236**	Atkarpa *Stumbriškis – Muimelis* (alternatyvos ir trumpiniai) **Ribojasi su valstybiniais miškais 3,5 km. Valstyb. miškus kerta 1,2 km.**
2	Šiaurės Aukštaitijos regioninis dviračių žiedas	**81**, **90, 98**, **99**, 100	Atkarpa *Stumbriškis – Januškai* **Ribojasi su valstybiniais miškais 1,4 km.**
KARSAKIŠKIO girininkija			
Pagal Panevėžio apskrities Generalinį planą			
1	Regioninė Panevėžio apskrities autoturizmo trasa	**151-153,** 154, **170, 171**	Atkarpa *Paliūniškis-Stumbriškis* **Ribojasi su valstybiniais miškais 0,1 km.**
PAEŽERIO girininkija			
Pagal Panevėžio apskrities Generalinį planą			
1.	Šiaurės Aukštaitijos regioninis dviračių žiedas	1, 2, **104,** 440, 443, 449	Atkarpa Paliūniškis -Panevėžys – Miežiškiai **Ribojasi su valstybiniais miškais 1,2 km.**
2.	Nacionalinės svarbos dviračių trasos	**100**, 440, 443, 456, 460,	Atkarpa *Gasparėliai-Panevėžys-Trakiškis* **Ribojasi su valstybiniais miškais 0,4 km. Valstyb. miškus kerta 0,2 km.**
3.	Siaurojo geležinkelio turizmo trasa	**100,** 132, 133, **144-146, 153, 154**, 455, 456	Atkarpa Panevėžys -Trakiškis **Ribojasi su valstybiniais miškais 0,5 km. Valstyb. miškus kerta 1,8 km.**
TARUŠKŲ girininkija			
Pagal Panevėžio apskrities Generalinį planą			
1.	Nacionalinės svarbos dviračių trasos	**152**, **157, 174-182,** 183, 513-517	Atkarpa Tekoriškiai-Užusieniai **Valstyb. miškus kerta 3,9 km**
2.	Siaurojo geležinkelio turizmo trasa	**147-152, 155, 156** 516, 517	Atkarpa Trakiškis-Kulbiai **Ribojasi su valstybiniais miškais 1,6 km.**

Eil. Nr.	Pavadinimas	Kvartalo Nr.	Aprašymas
			Valstyb.miškus kerta 1,5 km.
RAGUVĖLĖS girininkija			
Pagal Panevėžio apskrities Generalinį planą			
1	Šiaurės Aukštaitijos regioninis dviračių žiedas	**45**, 49, 50, **54, 57**, **60**, **82,** 546, 547	Atkarpa Budrionys-Raguvėlė-Purkonys **Ribojasi su valstybiniais miškais 1,4 km. Valstybinius miškus kerta 0,2 km.**
2	Regioninė Panevėžio apskrities autoturizmo trasa	**45**, 49, 50**, 54**, **57**, **60**, **82,** 546, 547	Atkarpa Budrionys-Raguvėlė-Purkonys **Ribojasi su valstybiniais miškais 1,4 km. Valstybinius miškus kerta 0,2 km.**
3	Nacionalinės svarbos dviračių trasos	**184-187, 191-193,** 194, 533	Atkarpa Kulbiai- Užusieniai **Ribojasi su valstybiniais miškais 3,5 km.**
4	Siaurojo geležinkelio turizmo trasa	**12**, 13, 17, 18, 20-25, **26,** 30, 31, 34, 38, 39, 45, 50-56, 530, 531, 538, 540	Atkarpa Kulbiai- Žiliškės **Ribojasi su valst. miškais 2,2 km. Valstybinius miškus kerta 2,5 km.**
NAUJAMIESČIO girininkija			
	Pagal LR Bendrojo Plano rekreacinių teritorijų schemą		
1	Nacionalinis maršrutas „Lietuvos istorijos ir kultūros vėrinys“	7, 8, **10, 11**, **15, 16,** 76, 77, 101, 104, 105, 559, 571, 574, 616, 617, 620, 627, 634	Atkarpa Rodai-Upytė-Naujamiestis-Beinorava **Ribojasi su valstybiniais miškais 0,3 km. Valstybinius miškus kerta 1,9 km.**
2	Regioninis maršrutas “Vidurio Lietuvos parkų žiedas“	7, 8, **10, 11**, **15, 16,** 76, 77, 101, 104, 105, 559, 571, 574, 616, 617, 620, 627, 634	Atkarpa Rodai-Upytė-Naujamiestis-Beinorava **Ribojasi su valstybiniais miškais 0,3 km. Valstybinius miškus kerta 1,9 km.**
Pagal Panevėžio apskrities Generalinį planą			
4	Vandens turizmo trasos	**74, 78, 83**, 114, **115**, 117, 567, 571, 573, 575, 576, 578, 604, 611, 612, 628, 629	Nevėžio upe, atkarpa Panevėžys-Slabada **Ribojasi su valstybiniais miškais 2,4 km.**
KREKENAVOS girininkija			
Pagal Panevėžio apskrities Generalinį planą			
1	Regioninė Panevėžio apskrities autoturizmo trasa	**130-134**, 135, **136,** 137-142, 147, 7 82-786, 813, 814, 829,	Atkarpa Rodai II-Krekenava-Ramygala **Ribojasi su valstybiniais**

Eil. Nr.	Pavadinimas	Kvartalo Nr.	Aprašymas
		831, 832, 835, 836, 839,	**miškais 2,1 km. Valstybinius miškus kerta 1,8 km.**
2	Vandens turizmo trasos	**37,38,** 752, 770, 771, 779, 780, 783, 797, 799, 801, 802, 804-806, 808, 810	Nevėžio upe, atkarpa Naujieji Vadaktai-Krekenava-Surviliškis **Ribojasi su valstybiniais miškais 1,3 km.**
RAGUVOS girininkija			
Pagal LR Bendrojo Plano rekreacinių teritorijų schemą			
1	Nacionalinis maršrutas „Lietuvos istorijos ir kultūros vėrinys“	46, **47, 49**, 679, 681, 682, 684, 685, 696, 698, 701, 710, 711	Atkarpa Raguvėlė-Raguva-Vėžiškiai **Ribojasi su valstybiniais miškais 1,0 km.**
Pagal Panevėžio apskrities Generalinį planą			
2	Regioninė Panevėžio apskrities autoturizmo trasa	46, **47, 49**, 105, 106, 110, 679, 681, 682, 684, 685, 696, 698, 701, 704-707	Atkarpa Raguvėlė-Raguva-Kazimierava **Ribojasi su valstybiniais miškais 1,0 km.**



9 Pav. Stovyklavietė „ Kopos“ Karsakiškio girininkijoje

4.3. Esami rekreacijos objektai girininkijų miškuose

Panevėžio regioninio padalinio teritorijos rekreacijos teritorinę sistemą sudaro įžymios lankytinos vietos ir objektai miške, turistiniai keliai, takai, poilsio vietos, sujungtos tarpusavyje turistiniais lankymo maršrutais, o taip pat su aplinkine autokelių sistema. Rekreacinę teritorinę sistemą lemia lankytinų vietų išsidėstymas ir teritorijos infrastruktūra. Rekreacijos objektai bei kraštovaizdžio formavimo priemonės sudarys regioninio padalinio valdomų valstybinių miškų pritaikymo žmonių poilsiui kompleksą.

Šiuo metu rekreacinė infrastruktūra regioninio padalinio administruojamuose valstybinės reikšmės miškuose, atsižvelgiant į tai, kad didžioji dalis yra mažai rekreacijai tinkami, yra gana gerai išvystyta. Pagrindiniai rekreaciniai objektai yra sutelkti labiausiai tam tinkamose vietose – Krekenavos ir Karsakiškio girininkijose. Kiekvienoje girininkijoje yra bent po vieną stambią poilsiavietę ar atokvėpio vietą .Be to, girininkijų miškuose yra virš 20 informacinių stendų ir rodyklių į rekreacinius objektus. 3 lentelėje pateikiami rekreacinių objektų sąrašas.

5 lentelė. ***Esamų miško rekreacinių objektų suvestinė***

Eil. Nr.	Girininkijos pavadinimas	Stovykla vietės	Poilsia vietės	Atokvėpio vietos	Apžvalgos bokšteliai	Trans porto aikštelė	Pažin tiniai takai	Kiti objektai	Viso
1.	Gustonių		1	1					**2**
2.	Gegužinės		3	4					**7**
3.	Pyvesos			4					**4**
4.	Karsakiškio	1	4	6					**11**
5.	Paežerio		2						**2**
6.	Taruškų			1					**1**
7.	Raguvėlės		2	1					**3**
8.	Naujamiesčio		5	1	2				**8**
9.	Krekenavos		9	4	5	1	3	3	**25**
10	Raguvos		1	2					**3**
11	Anciškių								**0**
Viso		**1**	**27**	**24**	**7**	**1**	**3**	**3**	**66**

6 lentelė. ***Esami rekreacijos objektai girininkijų miškuose***

Eil. Nr.	Pavadinimas	Adresas		Apibūdinimas
		kvartalai	sklypai	
Gustonių girininkija				
	Atokvėpio vietos			
1	*Atokvėpio vieta*	*28*	*19*	*Miško baldų (stalas, suolai) komplektas iš pusrąsčių.*
	Poilsiavietės			
1	*Poilsiavietė*	*27*	*21*	*Pavėsinė – namelis su židiniu, laužavietė, šiukšliadėžė, tualetas, 2 suolai.*
Gegužinės girininkija				
	Informaciniai stendai			
1	Informacinis stendas	380	26	Prie g-jos administracinio pastato
	Informacinės rodyklės			
1	*Nukreipiančioji rodyklė į „Vilktupio“ poilsiavietę*	*229*	*35*	*Prie kelio Paliūniškis-Karsakiškis*
	Poilsiavietės			
1	*Poilsiavietė*	*22*	*25*	*Pradėta eksploatuoti 2003 m. Yra pavėsinė, laužavietė, keli suolai apie laužavietę. Prie Pajstrio miestelio, populiari bendruomenės poilsio vieta*
2	*Poilsiavietė*	*23*	*39*	*Yra pavėsinė su miško baldais, laužavietė, keli suolai, apie aikštelę rąstai kaip suolai, tualetas, šiukšliadėžė. Prie Pajstrio miestelio, populiari bendruomenės poilsio vieta. Reikalingas remontas*
3	*Poilsiavietė „Vilktupis“*	*238, 239 395*	*23: 2 12*	*Yra pavėsinė su miško baldais, laužavietė, keli suolai, apie aikštelę rąstai kaip suolai, tualetas, šiukšliadėžė. Reikalinga rekonstrukcija*
	Atokvėpio vietos			
1.	*Atokvėpio vieta*	*246*	*37*	*Yra miško baldų komplektas*
2.	*Atokvėpio vieta*	*228*	*31;29*	*Yra miško baldų komplektas*
3.	*Atokvėpio vieta*	*228*	*37*	*Yra miško baldų komplektas*
4.	*Atokvėpio vieta*	*227*	*52*	*Yra miško baldų komplektas*
Pyvesos girininkija				
	Atokvėpio vietos			

Eil. Nr.	Pavadinimas	Adresas		Apibūdinimas
		kvartalai	sklypai	
1	*Atokvėpio vieta*	*25*	*15*	*Stalas, suolai, laužavietė, šiukšlinė, inf. ženklai*
2	*Atokvėpio vieta*	*90*	*12*	*Stalas, suolai, laužavietė, šiukšlinė, inf. ženklai*
3	*Atokvėpio vieta*	*267*	*6*	*Stalas, suolai, laužavietė, šiukšlinė, inf. ženklai*
4	*Atokvėpio vieta*	*204*	*17*	*Stalas, suolai, laužavietė, šiukšlinė, inf. ženklai*
Karsakiškio girininkija				
	Informaciniai stendai			
1	*Informacinis stendas*	*251*	*1*	*Prie g-jos administracinio pastato*
2	*Informacinis stendas*	*154*	*52*	*Prie g-jos administracinio pastato*
3	*Informacinis stendas Žaliosios girios biosferos poligono*	*154*	*52*	*Prie g-jos administracinio pastato*
	Stovyklavietės			
1.	*Stovyklavietė „Kopos“*	*217*	*5*	*Pavėsinė su miško baldais, žaidimų aikštė (futbolui, krepšiniui), vaikų žaidimo aikštelė, tualetas, šiukšliadėžė; laužavietė, prie kelio yra rodyklė. Greta žemyninės kopos.*
	Poilsiavietės			
1.	*Poilsiavietė „Prie kalno“*	*152*	*24*	*Pavėsinė su miško baldų komplektu, tualetas, šiukšliadėžė, laužavietė, 3 miško baldų komplektai.*
2.	*Poilsiavietė „Senoji“*	*231*	*2*	*Pavėsinė su miško baldais, laužavietė, šiukšliadėžė.*
3.	*Poilsiavietė „Sausašilis“*	*241*	*44*	*Pavėsinė su židiniu, laužavietė, šiukšliadėžė, vaikų žaidimų aikštelė*
4.	*Poilsiavietė „Užuovėja“*	*251*	*1*	*Pavėsinė su miško baldais, laužavietė, šiukšliadėžė. Prie girininkijos pastato*
	Atokvėpio vietos			
1	*Atokvėpio vieta „Drakonas“*	*231*	*30*	*Pavėsinė su miško baldais; šiukšliadėžė*
2.	*Atokvėpio vieta „Posūkis“*	*216*	*19*	*Pavėsinė su stalu ir suolu, laužavietė, šiukšliadėžė.*
3.	*Atokvėpio vieta“ Drevėskelis“*	*217*	*8*	*Pavėsinė su miško baldais, šiukšliadėžė, laužavietė.*
4.	*Atokvėpio vieta „Grybas“*	*222*	*6*	*Pavėsinė su miško baldais*
5.	*Atokvėpio vieta „Parkelis“*	*233*	*61*	*Pavėsinė su miško baldais; atminimo lentelės buvusiems miško darbuotojams*
6.	*Atokvėpio vieta „Bobulinė“*	*170*	*69*	*Pavėsinė su miško baldais Reikalingi kraštovaizdžio formavimo kirtimai*

Eil. Nr.	Pavadinimas	Adresas		Apibūdinimas
		kvartalai	sklypai	
Paežerio girininkija				
	Informaciniai stendai			
1	*Informacinis stendas*	*14*	*7*	*Prie g-jos administracinio pastato*
	Poilsiavietės			
1	*Poilsiavietė "Žalioji stotelė"*	*13*	*15*	*Pavėsinė su miško baldais (pavėsinės stogas ant akmeninių kolonų), laužavietė, šiukšliadėžė, apie laužavietę suolai, inf. nukreipiantis ženklas prie kelio. Numatoma rekonstrukcija*
2	*Poilsiavietė medelyne*	*50*	*13*	*Poilsiavietė medelyno teritorijoje, bet viešo naudojimo. Yra pavėsinė su miško baldais, miško baldų komplektas, laužavietė, tualetas, šiukšliadėžė, vaikų žaidimų aikštelė Lankoma intensyviai.*
Taruškų girininkija				
	Informaciniai stendai			
1	*Informacinis stendas*	*152*	*9*	*Prie g-jos administracinio pastato*
	Atokvėpio vietos			
1	*Atokvėpio vieta*	*119*	*7*	*Vieta poilsiautojų mėgstama. Su miško baldais, laužaviete, šiukšliadėže*
Raguvėlės girininkija				
	Informaciniai stendai			
1	*Informacinis stendas*	*54*	*3*	*Prie g-jos administracinio pastato*
	Poilsiavietės			
1	*Poilsiavietė*	*37*	*24*	*Laužavietė, namelis su miško baldais, keli suolai, šiukšliadėžė,, tualetas, laužavietė; informacinis stendas*
2	*Poilsiavietė*	*69*	*13*	*Didelė, tvarkinga pavėsinė su miško baldais, laužavietė ir suolas prie jos, tualetas, šiukšliadėžė informacinis stendas Mašinoms sustoti vietos aptvertos gulinčiais rąstais.*
	Atokvėpio vietos			
1	*Atokvėpio vieta prie medžiotojų namelio*	*54*	*1*	*Yra miško baldų komplektas (stalas ir suolas), tiltelis, laužavietė, šiukšliadėžė*
Naujamiesčio girininkija				
	Informaciniai stendai			
1	*Informacinis stendas*	*568*	*1*	*Prie g-jos administracinio pastato*
2.		*76\77*	*kampe*	*Kvartalinių susikirtime. Meninis informacinis stendas*

Eil. Nr.	Pavadinimas	Adresas		Apibūdinimas
		kvartalai	sklypai	
				“Naujamiesčio miškas””
	Poilsiavietės			
1	*Poilsiavietė*	*20*	*4*	*Pavėsinė su miško baldais, tualetas, šiukšlių konteineris, laužavietė.*
2	*Poilsiavietė*	*42*	*9*	*Pavėsinė su miško baldais, tualetas, šiukšlių konteineris, šiukšliadėžė, laužavietė, keli suolai apie laužavietę. Vieta automobiliams pastatyti aptverta drebuliniais rąstais taip pat naudojamais kaip suolais.*
3	*Poilsiavietė*	*78*	*1;2*	*Yra pavėsinė su miško baldais, tvarkinga laužavietė, šiukšliadėžės, tualetas, šiukšlių konteineris, informacinis stendas, miško baldų komplektas paupyje.*
4	*Poilsiavietė*	*106*	*30*	*2 vaizdingos pavėsinės, viena iš jų ant seno storo Ą stuobrio grybo formos, kita – greta. Joje stalas iš to pat Ą stiebo gabalo. Dar yra dekoratyvinis miško baldų komplektas, dekoratyvinė sienutė, šiukšliadėžė, laužavietė*
5.	*Poilsiavietė*	*75*	*6*	*Poilsinis namelis (su stogu, rakinamas) su miško baldais šalia, laužavietė, šiukšlių konteineris*
	Atokvėpio vietos			
1	*Atokvėpio vieta*	*106*	*30*	*Pavėsinė su miško baldais, laužavietė*
	Apžvalgos bokšteliai			
1.	*Apžvalgos bokšteliai*	*89*	*20*	
2.	*Apžvalgos bokšteliai*	*91*	*47*	
Krekenavos girininkija				
	Informaciniai stendai			
1	*Informacinis stendas*	*136*	*3*	*Prie g-jos administracinio pastato*
2.	*Informacinis stendas*	*38*	*5*	*Krekenavos regioninio parko, žymintis Senvagių apžvalgos taką*
3	*Informacinis stendas*	*808*	*17*	*Prie alkakalnio, pastatytas Krekenavos regioninio parko*
4	*Informacinis stendas*	*110*	*7*	*Prie Stumbryno*
5	*Informacinis stendas*	*136*	*2;4,10*	*Mokomasis-pažintinis takas „Girinio takas“*
	Poilsiavietės			
1	*Poilsiavietė*	*37*	*17*	*Pavėsinė su miško baldais, laužavietė, tualetas, šiukšlių dėžė ir konteineris, miško baldų komplektas (stalas, suolai). Įrengta 2004 m.*

Eil. Nr.	Pavadinimas	Adresas		Apibūdinimas
		kvartalai	sklypai	
2	*Poilsiavietė*	*37*	*12/14*	*Įrengta Krekenavos regioninio parko direkcijos .Prie tvenkinio. Pavėsinė su miško baldais, laužavietė, šiukšliadėžė, vandenyje stulpas šokinėjimui į vandenį; persirengimo kabina, sporto įrenginiai; informacinis stendas; miško baldų komplektas (stalas, suolai). Eksploatacijos pradžia 1984m.*
3	*Poilsiavietė*	*37*	*21*	*Įrengta Krekenavos RP Su vaikų žaidimų aikštele*
4	*Poilsiavietė*	*43*	*15*	*Krekenavos RP Pavėsinė su miško baldais; laužavietė*
5	*Poilsiavietė*	*77/78*	*15*	*Pavėsinė iš beržiukų su miško baldais, apie laužavietę suolai, laužavietė*
6	*Poilsiavietė*	*111*	*30*	
7	*Poilsiavietė „Beržynė“*	*119*	*16*	*Pavėsinė su miško baldais; laužaviete*
8	*Poilsiavietė*	*136*	*1;16*	*Pavėsinė su miško baldais, laužavietė, šiukšlių dėžė tiltelis maudymuisi. Įrengta 1987 m.*
9	*Poilsiavietė*	*153*	*12*	*Pavėsinė su miško baldais, laužavietė, šiukšliadėžė suolas, tualetas.*
	Atokvėpio vietos			
1.	*Atokvėpio vieta*	*40*	*27*	*miško baldų komplektas (stalas, suolai).*
2.	*Atokvėpio vieta*	*43*	*15*	*Įrengta Krekenavos regioninio parko direkcijos*
3.	*Atokvėpio vieta*	*111*	*30*	*miško baldų komplektas (stalas, suolai).*
4.	*Atokvėpio vieta*	*136*	*4*	*suolas*
	Takai			
1	*Mokomasis-pažintinis takas „Girinio takas“*	*136*	*2-4*	*Įrengtas Girinio takas“ 2003 m. Varnakalnio miške prie Linkavos upelio.Yra Įrengtos 5 stotelės; pavėsinė su suolais*
2	*Stumbryno pažintinis takas*	*110*	*4;6;7*	*Prie stumbryno miško baldų komplektas (stalas, suolai).*
3	*Senvagių takas*	*38*	*1-3;5*	*Įrengta Krekenavos regioninio parko direkcijos už ES lėšas*
	Apžvalgos bokšteliai			
1.	*Apžvalgos bokštelis*	*120*	*6*	
2.	*Apžvalgos bokštelis*	*136*	*19*	
3.	*Apžvalgos bokštelis*	*136*	*27*	

Eil. Nr.	Pavadinimas	Adresas		Apibūdinimas
		kvartalai	sklypai	
4.	*Apžvalgos bokštelis*	*136*	*4*	*Mokomajame-pažintiniame take „Girinio takas“*
5.	*Apžvalgos bokštas*	*803*	*Prie 5*	*Įrengta Krekenavos regioninio parko direkcijos*
	Transporto stovėjimo vietos			
1	*Automobilių stovėjimo aikštelė*	*136*	*10*	
	Kiti objektai			
1	*Stumbrynas*	*102*	*Visi skl.*	*Įsteigtas 1969 m*
2	*Muflonų ir danielių aptvaras*	*136*	*23-25;33-34*	
3	*Laiptai*	*808*	*17*	*Į alkakalnį* *Įrengta Krekenavos regioninio parko direkcijos*
Raguvos girininkija				
	Informaciniai stendai			
1	*Informacinis stendas*	*704*	*14*	*Prie g-jos administracinio pastato*
	Poilsiavietės			
1.	*Poilsiavietė*	*41*	*17;19*	*Pavėsinė, miško baldai, laužavietė, šiukšliadėžė*
	Atokvėpio vietos			
1	*Atokvėpio vieta*	*14*	*12*	*Yra pavėsinė, laužavietė, tualetas*
2	*Atokvėpio vieta*	*71*	*16*	*Sena atokvėpio vieta su miško baldais*
Anciškių girininkija				
	Informaciniai stendai			
1	*Informacinis stendas*	*46*	*1*	*Prie g-jos administracinio pastato*



10 pav. Meninis informacinis stendas „Naujamiesčio girininkija“

Dauguma rekreacinių įrenginių Panevėžio regioninio padalinio valstybinės reikšmės miškuose yra estetiškai įrengti, gerai parinktos jų vietos. Tačiau reikia pažymėti veną bendrą bruožą – arčiau Panevėžio miesto esantys objektai yra labai intensyviai žmonių lankomi, todėl dažniau ir nuniokojami. Tolimesnieji objektai, kur mažesni lankytojų srautai ir kur, veikiausiai, retai užklysta Panevėžio miesto jaunimas - dauguma labai tvarkingi (Krekenavos, Naujamiesčio, Raguvėlės girininkijose). Pašilių stumbrynas yra didžiausias ir labiausiai lankomas rekreacinis - pažintinis objektas Panevėžio padalinio teritorijoje. Kitas intensyviai lankomas rekreacinis objektas yra „Vilktupio“ poilsiavietė, nes ji yra palyginti arti Panevėžio miesto, tačiau šiuo metu atrodo labai nuniokota ir nudėvėta, o tai juk labai mėgiama panevėžiečių poilsio vieta, todėl ją siūlome rekonstruoti.

Rekreacinių objektų didžiausios sankaupos yra Žaliosios girios pietinėje dalyje bei prie Krekenavos. Didžiausi lankytojų srautai tenka nuo Panevėžio į šiaurės rytus išdėstytiems rekreaciniams objektams, esantiems poilsiui tinkamiausiuose miškuose (neskaitant Pašilių stumbryno). Rekreacinių įrenginių poreikis akivaizdus rekreacinės paskirties miškuose prie Panevėžio miesto - Berčiūnų miške ir Piniavos miške.

Karsakiškio girininkijos miškai panevėžiečių yra taip pat labai mėgstami ir intensyviai lankomi. Šios girininkijos miškuose yra įrengtos 4 poilsiavietės, 6 atokvėpio vietos ir 1 stovyklavietė. Visi šie objektai yra intensyviai lankomi. Labiausiai lankomas rekreacinis objektas yra poilsiavietė *„Kopos“* 217 kvartale. Kalvotas sausas pušynas, gana gausi ir

estetiškai patraukli poilsiavietės įranga bei santykinai nedidelis atstumas nuo Panevėžio daro šį objektą labai patraukliu miškų lankytojams. Miško lankytojų mėgiama poilsiavietė „Susašilis“ yra 241 kvartale. Gan erdvi aikštelė aptverta dekoratyvia, derančia prie aplinkos tvorele, pavėsinėje yra židinys, tačiau jai taip pat reikalingas atnaujinimas.



11 pav. *Mokomajame-pažintiniame take „Girinio takas“*

Naujamiesčio girininkijos miškuose yra 1 atokvėpio vieta ir 5 poilsiavietės. Girininkijos miškai nėra tokie patrauklūs poilsiautojams kaip kai kurių kitų girininkijų, tad šių rekreacinių objektų būklė daugiausiai yra gera. Poilsiavietės yra pakankamai gerai įrengtos ir patrauklios lankytojams. O atokvėpio vieta Deblono miške (106 kvartalas) yra originaliai įrengta panaudojant nulūžusį seną ąžuolą. Ją reikėtų kiek rekonstruoti ir paversti poilsiaviete. Į Krekenavos regioninio parko teritoriją patenkantis rekreacinės paskirties miškas prie Nevėžio yra mielai lankomas poilsiautojų.. Poilsiavietėje Prievačkos miške (20 kvartale) vyksta ir masiniai renginiai.

Krekenavos girininkija pasižymi didžiausia rekreacinių objektų gausa, net 23 objektais, o jos miškuose svarbiausi rekreaciniai objektai susitelkę Krekenavos regioninio parko ribose. Be abejo, pats reikšmingiausias, didžiausias ir priimantis didelį lankytojų srautą rekreacinis objektas yra 1969 metais įkurtas Pašilių stumbrynas**.**

Kiti rekreaciniai objektai Krekenavos girininkijoje yra net 3 pažintiniai takai: mokomasis-pažintinis takas „Girinio takas“, Senvagių takas ir Stumbryno pažintinis takas, 9 poilsiavietės, 4 atokvėpio vietos, 5 apžvalgos bokšteliai, automobilių stovėjimo aikštelė, muflonų ir danielių aptvaras.

„Girinio takas“ yra mokomasis pažintinis takas įrengtas 136 kvartale 2003 metais prie Linkavos upės Varnakalnio miške. Tai labai informatyvus, estetiškai patrauklus ir nuolat lankytojų lankomas pažintinis objektas. Lankytojai turi galimybę susipažinti su medžių rūšimis, miško ardais, pagrindiniais miško priežiūros ir apsaugos darbais, pagrindinėmis miškininkystės sąvokomis ir pan. Visa informacija pateikta stotelėse: „Dažniausiai krašto miškuose sutinkamos medžių rūšys“, „Miško ardai“, „Miško atkūrimas ir želdinių apsaugos priemonės“ „Ugdomieji ir sanitariniai kirtimai“, Pagrindiniai miško kirtimai ir medienos apmatavimas“.

Didelė rekreacinių objektų sankaupa yra 37 kvartale, kur yra įrengtos 3 poilsiavietės, bei 136 kvartale, kur susitelkę 8 rekreacijos objektai.

Gegužinės girininkijoje yra 3 poilsiavietės ir 4 atokvėpio vietos. Viena iš poilsiaviečių yra rekreacinės paskirties miške 23 kvartale, o kita gretimame 22 kvartale. Poilsiavietės intensyviai lankomos, nukenčia ir nuo lankytojų vandališkų poelgių. Nedidelė poilsiavietė yra prieš pažintinį taką prie senos vilos. Tai gerai išsilaikę 2 miško baldų komplektai ir laužavietė. Poilsiavietė „Vilktupis“ esanti gretimame 238 kvartale prie Lėvens upės ir jos šlaite trykštančio Vilktupio šaltinio yra intensyviausiai lankoma miško poilsiavietė Panevėžio regioninio padalinio teritorijoje. Veikiausiai tai nulemia Lėvens artumas, šaltinio buvimas, gretimai esantys patrauklūs poilsiavimui miškai bei palyginti nedidelis atstumas iki Panevėžio. Pradėta eksploatuoti ši poilsiavietė 2003 m. Vieta labai mėgstama. Joje kartais galima rasti ne tik kelias dešimtis, bet ir šimtus poilsiautojų vienu metu. Tad, yra visiškai dėsninga jos nepatenkinama būklė. Vandalizmo apraiškų čia yra taip pat pasitaiko nemažai. Šiai poilsiavietei reikalinga rekonstrukcija ir nuolatinė priežiūra.

Paežerio girininkijos miškuose yra tik 2 poilsiavietės. Viena iš jų yra medelyno teritorijoje, bet yra prieinama ir visuomenei. Kita poilsiavietė „Žalioji stotelė“, esanti 13 kvartale žymiai didesnė ir labai intensyviai lankoma (gana arti Panevėžys ir asfaltuotas kelias). Šiai poilsiavietei taip pat reikalinga rekonstrukcija.

Taruškų girininkijoje yra tik viena gan kukli poilsiavietė 119 kvartale prie seno karjero. Mėgstama ir lankoma poilsiautojų su keturračiais motociklais. Šie motociklininkai trasą įsirengę buvusio karjero teritorijoje ir žymesnės žalos aplinkiniams miškams kol kas nedaro.

Raguvėlės girininkijos miškai yra atokiai nuo didesnių miestų tad čia įrengtos 2 poilsiavietės ir 1 atokvėpio vieta patiria žymiai mažesnio lankytojų srauto poveikį. Daugiausiai jomis naudojasi medžiotojai, tačiau jos yra prieinamos ir miško lankytojams.

Pyvesos girininkijos miškai randasi toliau nuo Panevėžio ir čia lankytojų srautas yra mažesnis. Šiuo metu šios girininkijos miškuose yra 4 atokvėpio vietos. Įranga jose yra gana kukli, tačiau pakankama.



12 pav. Pavėsinių įvairovė poilsiavietėse



32 pav. Žvėrių stebėjimo įrenginys Stumbryne Krekenavos girininkijoje

5. SOCIALINĖS FUNKCIJOS STIPRINIMAS

5.1. Rekreacinių išteklių panaudojimas

Kaip parodė esamos situacijos analizė, gamtos ištekliai turizmo vystymo požiūriu šioje vietovėje yra pakankami, todėl ypač svarbu vystyti miško pažintinį turizmą, su tuo susijusi ir pagrindinė siūloma koncepcija.

Pagrindinė siūloma koncepcija, tinkanti išnaudoti esamus miško išteklius – miško rekreacinės infrastruktūros gerinimas (panaudojant ne tik Panevėžio regioninio padalinio lėšas, bet ir prisidedant regioninių parkų, rajono savivaldybės administracijai ir jos galimybėms gauti ES paramą iš atitinkamų programų), vystant pažintinio turizmo plėtrą bei sudarant ramaus poilsio gamtoje (grybavimas, pasivaikščiojimas miške, poilsis prie vandens, rekreaciniai bei pažintiniai pėsčiųjų ir dviratininkų takai ir kita) galimybes.

Didėjant visuomenės susidomėjimui gamtos ištekliais ir kylant rekreacinio naudojimo intensyvumui, būtina atnaujinti, papildyti esamą rekreacinę įrangą, kai kur reikėtų atlikti kraštovaizdžio formavimo kirtimus. Išlieka esamų pažintinių takų ir objektų rekreacinės infrastruktūros remonto, aplinkos sutvarkymo būtinybė. Įgyvendinus rekreacinį miškotvarkos projektą, Panevėžio regioninio padalinio miškuose bus atnaujinta sena rekreacinė infrastruktūra, atspindinti miškų biologinę įvairovę, kraštovaizdį, krašto savitumą, kultūros ir gamtos vertybes.

Miškotvarkos projekto realizavimas leis įgyvendinti aplinkosauginius tikslus, gerinti aplinkos, biologinės įvairovės ir kraštovaizdžio kokybę, didinti miško visuomeninę estetinę vertę, plėtoti miškų rekreacinę infrastruktūrą.



14 pav. Pažintiniame take Krekenavos girininkijoje

5.2. Poilsio organizavimo sprendiniai

Į regiono rekreacijos ir turizmo struktūros karkasą neabejotinai įsijungia ir Panevėžio regioninio padalinio miškai su regioninio padalinio teritorine rekreacine sistema, kurią sudaro esamų ir būsimų stovyklaviečių, apžvalgos aikštelių ir trumpalaikių poilsio vietų, pažintinių, mokomųjų, rekreacinių pėsčiųjų ir dviratininkų takų bei trasų visuma. Ši sistema grafiškai išreikšta rekreacinio planavimo schemoje (pagrindinis brėžinys).

7 lentelė. ***Projektuojami ir numatyti atnaujinti rekreacijos objektai***

Eil. Nr.	Įrenginio pavadinimas	Adresas miško žemėje		Trumpas apibudinimas
		kv.	skl.	
ANCIŠKIŲ girininkija				
1	Poilsiavietė	979	40	*Naujos poilsiavietės įrengimas – pavėsinė, 2-3 miško baldų komplektai, suoliukai, lauko tualetas, šiukšliadėžės, medinės dekoratyvinės skulptūros. Informacinis stendas (pagal techninį projektą)*
Atokvėpio vietos				
1.	Atokvėpio vieta	46	1	*Pavėsinė, 1-2 miško baldų komplektai, šiukšliadėžė, informacinis stendas, medinės dekoratyvinės skulptūros*
2.	Atokvėpio vieta	57	11	*Pavėsinė, miško baldai, šiukšliadėžė, informacinis stendas*
KREKENAVOS girininkija				
1.	Poilsiavietė	130	9/10	*Naujos poilsiavietės įrengimas – pavėsinė, miško baldai, šiukšliadėžė, informacinis stendas*
2.	Transporto stovėjimo aikštelė	111	1	*Pagal Pašilių stumbryno infrastruktūros tvarkymo specialųjų planą*
3.	Grinkalių (Švenčiuliškių) miško pažintinis takas	37; 38; 39		*Krekenavos RP direkcijos pasiūlymas. Tako ilgis iki 5 km. Pagal techninį projektą, parengtą Krekenavos RPD*
4.	Lieležerio ir Pašilių ežero komplekso pažintinis takas	161 165	1,2 1,3,4	*Krekenavos RP direkcijos pasiūlymas. Tako ilgis iki 5 km. Pagal techninį projektą, parengtą Krekenavos RPD*
RAGUVOS girininkija				
1	Atokvėpio vieta	102	9	
PAEŽERIO girininkija				

Eil. Nr.	Įrenginio pavadinimas	Adresas miško žemėje		Trumpas apibudinimas
		kv.	skl.	
1.	Piniavos miško rekreacinis takas	75 78 80 82 101		*4;5;9;13;23* *5;11;18* *80-7;8;29;32-33* *8;9;19* *1;2;4;5*
2.	Pajuostės miško parko rekreacinis takas	101		
3	Poilsiavietė "Žalioji stotelė"	13	15	*Poilsiavietės statinių remontas, atnaujinimas, pavėsinės stogo pakeitimas*
GEGUŽINĖS girininkija				
1.	Vilktupio šaltinis	395	12	*Šaltinio sutvarkymas pagal techninį projektą*
2.	Poilsiavietė „Vilktupis"	395 239	12 3;2	*Poilsiavietės statinių remontas, atnaujinimas, pavėsinių stogo pakeitimas, laužaviečių atnaujinimas*
3.	Poilsiavietė	23	39	*Poilsiavietės statinių remontas, atnaujinimas, pavėsinės stogo pakeitimas*
GUSTONIŲ girininkija				
1.	Pėsčiųjų ir dviratininkų pažintinis takas (trasa); Žiemą (slidinėjimo trasa)	126; 128; 130 133		*Susipažinti su Sanžilės botaninio draustinio kraštovaizdžiu ir bioįvairove*
2	Transporto stovėjimo aikštelė	133	9	
3.	Poilsiavietė	126	5	*Naujos poilsiavietės įrengimas – pavėsinė, 2-3 miško baldų komplektai, suoliukai, lauko tualetas, šiukšliadėžės, medinės dekoratyvinės skulptūros, informacinis stendas (pagal techninį projektą)*
KARSAKIŠKIO girininkija				
1	Stovyklavietė „Kopa"	217	4	Stovyklavietės statinių remontas, atnaujinimas
2	Poilsiavietė „Sausašilis"	241	28	Poilsiavietės statinių remontas, atnaujinimas, pavėsinės stogo pakeitimas, laužavietės atnaujinimas
3	Atokvėpio vieta „Parkelis"	233	60	Statinių remontas, atnaujinimas
RAGUVĖLĖS girininkija				
1	Poilsiavietė	37	24	Poilsiavietės rekonstrukcija

Miško lankytojų bei keliautojų po miškus poilsiui būtina patogi poilsiavimui stovyklaviečių, poilsiaviečių, atokvėpio vietų, apžvalgos aikštelių sistema. Šiame miškotvarkos projekte suprojektuota 13 naujų rekreacijos objektų (3 poilsiavietės, 3 atokvėpio vietos, 2 rekreaciniai, 2 pažintiniai takai, 2 transporto aikštelės), 7 objektų numatyta rekonstruoti.

8 lentelė. ***Projektuojamų ir rekonstruotinų rekreacinių objektų suvestinė***

Eil. Nr.	Girininkijos pavadinimas	Stovykla vietės	Poilsia vietės	Atokvėpio vietos	Transporto aikštelė	Pažintiniai, rekreaciniai takai	Kiti objektai	Viso
1.	Gegužinės		2				1	**3**
2.	Karsakiškio	1	1	1				**3**
3.	Gustonių		1		1	1		**3**
4.	Paežerio		1			2		**3**
5.	Raguvėlės		1					**1**
6.	Krekenavos		1		1	2		**4**
7.	Raguvos			1				**1**
8.	Anciškių		1	2				**3**
Viso		**1**	**8**	**4**	**2**	**5**	**1**	**21**

Daugiausia numatyta rekonstruoti poilsiaviečių (7 vnt.) bei po vieną stovyklavietę ir atokvėpio vietą.

Įgyvendinus visą projektuojamą regioninio padalinio rekreacinę infrastruktūrą 1000 ha valstybinių miškų žemės plotui tektų 2,0 poilsio objektai. Tai labai svarbus rodiklis, charakterizuojantis kiekybinę teritorinio padalinio miškų rekreacinės sistemos pusę. Atsižvelgiant į tai, kad Panevėžio regioninio padalinio miškai priklauso aukštam rekreacijos intensyvumo lygmeniui, galima teigti, kad minėtas rodiklis žymi pakankamą optimalios rekreacinės sistemos įvertinimą. Atkreipiame dėmesį, kad Panevėžio regioninio padalinio įgyvendintą miškų rekreacinę veiklą charakterizuoja ne vien kokybinė pusė, bet ir kokybiškas rekreacinės sistemos sukūrimas.

5.3. Rekreacinės infrastruktūros elementai

Numatomuose poilsio objektuose planuojama įrengti lauko baldus, informacijai skirtus statinius ir įrenginius – stendus, nuorodas ir kt.

Projektuojami *lauko baldai* – mažosios architektūros elementai. Tai neatskiriama poilsiautojų sambūrio vietų dalis. Jų vaidmuo poilsio aikštelėse yra labai svarbus, nes padeda pajusti aplinkos mastelį, tenkina miško lankytojų utilitarinius ir estetinius poreikius bei padeda išsaugoti aplinkos dvasią ir grožį.

Mažosios architektūros objektai projektuoti laikantis šių principų:

- Mažosios architektūros objektai turi sudaryti vieningą komplektą. Šis komplektas turi būti naudojamas visiems šio miško rekreaciniams objektams, takams, tiek projektuojamiems, tiek perspektyviniams, siekiant paryškinti miško stilistinį vientisumą bei savitumą.
- Mažosios architektūros objektai turi pasižymėti stilistine vienove: vieninga kompozicija, objekto nomenklatūros optimalumu, vieninga konstrukcija ir medžiagomis, vieninga spalvų gama.
- Rekreacinės įrangos elementai (lauko baldai, vizualinės informacijos objektai) projektuojami atsižvelgiant į regiono architektūros formas, proporcijas, medžiagas, spalvas, tekstūras, atsižvelgiant į regioninio padalinio miškininkų įdirbį ir patirtį šioje srityje, labiausiai pavykusius pavyzdžius.
- Naudojamas medis, elementai dengiami tamsios spalvos impregnantu. Metalinės detalės paliekamos natūralios metalo spalvos. Respektuojant gamtines formas, saikingai naudojami tradiciniai rekreacinės architektūros puošybos elementai.
- Visais atvejais siekiama, kad objektų skaičius, įeinantis į komplektą būtų optimalus.
- Žaidimų aukštelių įranga, smūgį silpninanti danga turi turėti atitikties sertifikatą ar gamintojo deklaraciją, liudijančią įrangos ar dangos atitiktį joms taikomų Lietuvos standartų reikalavimams.

Lauko baldų (suolai, stalai, pavėsinės, dviračių stovai ir kt.) išdėstymo ir įrengimo principai objektuose bei techniniai brėžiniai pateikiami techniniuose projektuose.

Dalis lėšų, skirtų aplinkosauginėms – rekreacinėms reikšmėms, galėtų atitekti apie reklamai apie gamtą: ji galėtų būti pateikiama informaciniuose stenduose prie didesnių svarbesnių strateginiu požiūriu poilsiaviečių, pažintinių takų. Informacinės priemonės miškuose turėtų kokybiškiau keistis. Pabodusius vienodus miško apsaugos informacinius stendelius reikėtų atnaujinti, papildyti kūrybiškesne, įtaigiau parinkta informacija, propaguojant gamtosauginę pasaulėžiūrą.

5.4. Kraštovaizdžio formavimo kirtimai

Kraštovaizdžio formavimo miško kirtimais medžiai ir krūmai kertami prie miškuose esančių poilsiui skirtų objektų, siekiant tikslingai formuoti miškingą kraštovaizdį, vizualiai išryškinti estetiniu, gamtiniu ar kultūriniu požiūriu vertingą kraštovaizdį, jo elementus, sudaryti galimybes apžvelgti vaizdingas erdves ar objektus arba siekiant formuoti miško erdvinę struktūrą ir medžių rūšių sudėtį taip, kad ji kiek galima labiau atitiktų vietovės, kurioje vykdomas šis miško kirtimas, apsaugines ir rekreacines funkcijas.

Kraštovaizdžio formavimo kirtimai suprojektuoti dešimtyje regioninio padalinio girininkijų 382,0 ha plote, numatant iškirsti maksimalų leistiną kiekį - 5184 m3 bendro tūrio. Daugiausia kirtimų numatyta Paežerio girininkijoje – ten, kur daugiausia yra rekreacinės infrastruktūros. Padalinio miškuose daugiausiai suprojektuota kompleksinio formavimo kirtimų - jie sudaro 220,9 ha arba 58 proc. visų kraštovaizdžio kirtimų. Erdvių formavimo kirtimai numatyti girininkijų miškuose 72,8 ha plote, iškertant 1435 m3 bendro tūrio. Trako kirtimas projektuotas 82,6 ha.

Vykdant erdvių formavimo miško kirtimus numatyta retinant medyną pirmiausiai kirsti sausus, pavojingus, augime atsilikusius ir užstelbtus medžius, formuoti gero estetinio vaizdo, ažūrišką, mozaikišką, poilsiavimui patrauklų medyną. Iki 0,1 ha leidžiama iškirsti visą sumedėjusią augaliją. Taip pat rekomenduojame retinti taką, formuojant vaizdingas biogrupes, didinant medyno praeinamumą. Daugiausia erdvių formavimo kirtimų bus vykdoma girininkijų miškuose, kur yra rekreacinės infrastruktūros objektų. Prie šių objektų kirtimai turi būti intensyvesni, o tolstant nuo jų kirtimų intensyvumą reikėtų mažinti. Šiais kirtimais numatyta paįvairinti medynų monotoniją prie rekreacinių ar pažintinių objektų, trako paslėptus medynus, atidengiant apylinkių grožį. Prie pažintinių takų kirtimais turi būti siekiama didesnio atidengimo, siekiant eksponuoti įdomesnes miško ekosistemas, sukuriant erdves, ažūriškumą, tačiau tuo pačiu tai daryti saikingai ir išlaikyti natūralumą.

Medyną retinant pirmiausiai numatoma kirsti pavojingus, blogos sanitarinės būklės, atsilikusius augime ir užstelbtus medžius, siekti formuoti poilsiavimui patrauklų, gero estetinio vaizdo, ažūrišką, mozaikišką. praregimą medyną. Tokių kirtimų daugiausia suprojektuota Krekenavos, Naujamiesčio, Gegužinės girininkijų miškuose.

Palei takus, keliukus kraštovaizdžio formavimo kirtimus – apatinio ardo kirtimą – atlikti vizualinio matomumo juostoje (neužsibrėžiant aiškių juostos pločio parametrų) siekiant formuoti natūralią vingiuotą užnugario liniją.

Vykdyti šiuos kirtimus reikėtų palaipsniui ir per kelis kartus. Pradėti reikėtų nuo menkaverčio trako ir pomiškio iškirtimo, vėliau kirsti ir nepageidaujamus medžius formuojant estetiniu požiūriu priimtinas, patogias poilsiui erdves. Medyno formavimą kraštovaizdžio formavimo kirtimais pradžioje reikėtų atlikti palaipsniui maždaug per 3 metus, o vėliau jį reikėtų tęsti kartojant kas 2 metai, pašalinant tai kas atsiranda nereikalinga: želiantis nepageidaujamas trakas ar pomiškis, atsirandantys sausuoliai bei skurstantys prasto estetinio vaizdo medžiai bei kiti tapę nepageidaujami medžiai. Kirstinus medžius reikia atrinkti vegetacijos periodo metu esant medžiams su lapais, o kirsti – ne poilsio sezono metu.



15 pav. Daugiausia kraštovaizdžio formavimo kirtimų suprojektuota Paežerio girininkijos miškuose

9 lentelė. ***Kraštovaizdžio formavimo miško kirtimų žiniaraštis***

Kvartalo Nr.	Sklypo Nr.	Sklypo plotas, ha	Medyno rūšinė sudėtis	Amžius	Skalsumas	Tūris sklype ktm	Didžiausias iškertamas tūris		Augavietė	Miškų grupė	Pastabos
							%	ktm			
Gustonių girininkija											
14	17	0,6	9E1Ą+K	40	0,7	138	5	7	Lds	IV	*Erdvių formavimo kirtimai* Kirsti aplink poilsiavietę.
27	21	0,5	10Ą+DL Lz vidut tankumo	130	0,8	175	5	9	Nds	IV	*Erdvių formavimo kirtimai* Kirsti aplink poilsiavietę Kirsti traką
28	19	0,2	9E1D+ LĄB Lz, Sm retas	70	0,7	66	5	3	Lds	IV	*Erdvių formavimo kirtimai* Kirsti aplink poilsiavietę Kirsti traką
124	5	3,9	8P1E1B 10E Št,Lz,Iv retas	85 65	0,8 0,1	1482 137	5	81	Ncl	III	*Kompleksinio kraštovaizdžio formavimo kirtimai* Kirsti prie takų Kirsti traką
124	7	0,9	9P1B+L Št,Lz,Iv vidut. tankumo	85	0,7	306	5	15	Lcl	III	*Kompleksinio kraštovaizdžio formavimo kirtimai* Kirsti prie takų Kirsti traką
124	13	1,6	7B2Bt1D Iv,Šm,Št vidut. tankumo	30	0,7	208	5	10	Lcl	III	*Kompleksinio kraštovaizdžio formavimo kirtimai* Kirsti prie takų Kirsti traką
124	14	0,3	10B+DBt Iv,Št vidut. tankumo	45	0,7	63	5	3	Lcl	III	*Kompleksinio kraštovaizdžio formavimo kirtimai* Kirsti prie takų Kirsti traką
124	15	0,7	7B3P+D Iv,Št, Lz vidut. tankumo	70	0,8	203	5	10	Lcl	III	*Kompleksinio kraštovaizdžio formavimo kirtimai* Kirsti prie takų Kirsti traką

Kvartalo Nr.	Sklypo Nr.	Sklypo plotas, ha	Medyno rūšinė sudėtis	Amžius	Skalsumas	Tūris sklype ktm	Didžiausias iškertamas tūris		Augavietė	Miškų grupė	Pastabos
124	16	1,6	7Bt2B1D Iv, Lz, Št, vidut. tankumo	30	0,7	66	5	3	Lcl	III	*Kompleksinio kraštovaizdžio formavimo kirtimai* Kirsti prie takų Kirsti taką
124	19	2,1	8P1B1J+DĄ Iv,Št, Lz vidut. tankumo	90	0,8	882	5	44	Lcl	III	*Kompleksinio kraštovaizdžio formavimo kirtimai* Kirsti prie takų Kirsti taką
126	2	1,1	4Bt1J3GL2U Iv,Št,Šm vidut. tankumo	40	0,5	121	0	0	Lcl	III	*Trako kirtimas* Kirsti prie takų
126	7	2,4	7Bt3B+JDEP Iv,Št,Šm vidut. tankumo	30	0,8	456	5	23	Lcl	III	*Kompleksinio kraštovaizdžio formavimo kirtimai* Kirsti prie takų Kirsti taką
126	8	0,3	5P3B1D1E 10E Lz,Št,Šm vidut. tankumo	85 60	0,7 0,2	99 21	5	6	Lcl	III	*Kompleksinio kraštovaizdžio formavimo kirtimai* Kirsti prie takų Kirsti taką
126	9	1,0	9B1M 6E3L1Ą	55 55	0,7 0,3	220 80	5	15	Lcl	III	*Kompleksinio kraštovaizdžio formavimo kirtimai* Kirsti prie takų
126	10	1,1	5P4B1J+LU Iv,Lz,Šm tankus	80	0,8	418	5	21	Lcl	III	*Kompleksinio kraštovaizdžio formavimo kirtimai* Kirsti prie takų Kirsti taką
126	11	0,7	8P1B1J+Bt Iv,Lz,Št tankus	95	0,8	294	5	15	Lcl	III	*Kompleksinio kraštovaizdžio formavimo kirtimai* Kirsti prie takų Kirsti taką
126	13	2,1	8P1E1B+ĄP Iv,Št, Lz vidut. tankumo	95	0,7	735	5	37	Lcl	III	*Kompleksinio kraštovaizdžio formavimo kirtimai* Kirsti prie takų Kirsti taką
126	14	0,7	6P3B1J+EDĄ Iv,Lz,Šm vidut. tankumo	90	0,7	238	5	12	Lcl	III	*Kompleksinio kraštovaizdžio formavimo kirtimai* Kirsti prie takų Kirsti taką

Kvartalo Nr.	Sklypo Nr.	Sklypo plotas, ha	Medyno rūšinė sudėtis	Amžius	Skalsumas	Tūris sklypekm	Didžiausias iškertamas tūris		Augavietė	Miškų grupė	Pastabos
126	16	0,8	9E1L+B	500	0,8	264	5	13	Lcl	III	*Kompleksinio kraštovaizdžio formavimo kirtimai*
126	20	0,4	4P1E1Ą2B2D Iv,Lz,Št vidut. tankumo	85	0,7	132	5	7	Lcl	III	*Kompleksinio kraštovaizdžio formavimo kirtimai* Kirsti prie takų Kirsti traką
126	21	1,2	7P1Ą2B+E 10E Lz,Št,Šm vidut. tankumo	90 55	0,7 0,2	444 72	5	26	Lcl	III	*Kompleksinio kraštovaizdžio formavimo kirtimai* Kirsti prie takų Kirsti traką
126	22	1,6	5B1D2Ą1P1E Lz,Št,Šm tankus	80	0,7	400	5	20	Lcl	III	*Kompleksinio kraštovaizdžio formavimo kirtimai* Kirsti prie takų Kirsti traką
126	23	1,2	7P1Ą2B+D 10E Lz,Šm,Št vidut. tankumo	90 60	0,7	420	5	21	Lcl	III	*Kompleksinio kraštovaizdžio formavimo kirtimai* Kirsti prie takų kirsti traką
127	1	1,5	7B2P1Ą+E Lz,Št,Šm vidut. tankumo	85	0,7	405	5	20	Lcl	III	*Kompleksinio kraštovaizdžio formavimo kirtimai* Kirsti prie takų Kirsti traką
127	2	0,8	6D2B1Bt1E Pav.7B2D1Ą Lz,Iv,Št vidut. tankumo	25 90	0,6	80	0	0	Lcl	III	*Trako kirtimas* Kirsti prie takų Kirsti traką
127	5	0,3	7P3B+EĄD Lz,Iv,Šm vidut. tankumo	100	0,7	117	10	12	Lcl	III	*Kompleksinio kraštovaizdžio formavimo kirtimai* Kirsti prie takų Kirsti traką
127	6	0,8	5B3J2P Št,Šm vidut. tankumo	70	0,6	128	0	0	Ucl	III	*Trako kirtimas* Kirsti prie takų
127	7	0,9	6J2B2P Št,Šm,Lz vidut. tankumo	80	0,7	297	5	15	Ucl	III	*Kompleksinio kraštovaizdžio formavimo kirtimai* Kirsti prie takų Kirsti traką

Kvartalo Nr.	Sklypo Nr.	Sklypo plotas, ha	Medyno rūšinė sudėtis	Amžius	Skalsumas	Tūris sklypekm	Didžiausias iškertamas tūris		Augavietė	Miškų grupė	Pastabos
127	8	1,1	5P1E1Ą2B1J Lz,Št,Šm vidut. tankumo	85	0,7	363	5	18	Lcl	III	*Kompleksinio kraštovaizdžio formavimo kirtimai* Kirsti prie takų Kirsti traką
127	10	1,4	5P1E1Ą3B 10E Lz,Iv,Šm tankus	100 65	0,7 0,1	518 49	5	28	Lcl	III	*Kompleksinio kraštovaizdžio formavimo kirtimai* Kirsti prie takų Kirsti traką
127	13	1,3	9P1E+ĄB 10E Lz,Šm,Št vidut. tankumo	85 60	0,8 0,2	520 78	5	30	Ncl	III	*Erdvių formavimo kirtimai* Kirsti prie takų Kirsti traką
128	2	0,5	8P1E1B 10E Lz,Šm,Št vidut. tankumo	70 40	0,7 0,2	170 30	5	10	Ncl	III	*Kompleksinio kraštovaizdžio formavimo kirtimai* Kirsti prie takų Kirsti traką
128	8	3,2	5B2P1E2Ą+J Lz,Št,Iv tankus	80	0,7	800	5	40	Lcl	III	*Kompleksinio kraštovaizdžio formavimo kirtimai* Kirsti prie takų Kirsti traką
128	13	4,1	6B1D2P1Ą+E 10E Lz,Iv,Št tankus	70 55	0,7 0,1	1107 123	5	62	Lcl	III	*Kompleksinio kraštovaizdžio formavimo kirtimai* Kirsti prie takų Kirsti traką
130	5	0,8	8B1P1E+D Lz,Št,Iv tankus	70	0,8	240	5	12	Lcl	III	*Kompleksinio kraštovaizdžio formavimo kirtimai* Kirsti prie takų Kirsti traką
130	6	1,5	5E3P1Ą1B+D Lz,Št,Šm vidut. tankumo	90	0,7	555	5	28	Lcl	III	*Kompleksinio kraštovaizdžio formavimo kirtimai* Kirsti prie takų Kirsti traką
130	13	5,0	6P1E1Ą2B+D 10E Lz,Št,Šm vidut. tankumo	90 60	0,8 0,2	2150 300	5	123	Lcl	III	*Kompleksinio kraštovaizdžio formavimo kirtimai* Kirsti prie takų Kirsti traką

Kvartalo Nr.	Sklypo Nr.	Sklypo plotas, ha	Medyno rūšinė sudėtis	Amžius	Skalsumas	Tūris sklype ktm	Didžiausias iškertamas tūris		Augavietė	Miškų grupė	Pastabos
130	15	1,2	4P2P2E1Ą1B 9E1Ą Lz,Št,Šm retas	80 60	0,6 0,4	372 168	5	27	Lcp	III	*Kompleksinio kraštovaizdžio formavimo kirtimai* Kirsti prie takų Kirsti traką
133	6	2,3	5Ą3P2B+EJD Lz,Iv,Šm tankus	85	0,6	529	0	0	Lcp	III	*Trako kirtimas* Kirsti prie takų
IŠ VISO		**53,7**						**826**			
Gegužinės girininkija											
22	25	0,7	9P1B+E 10E	90 45	0,7 0,5	287 56	5	17	Nbl	IV	*Erdvių formavimo kirtimai* Kirsti aplink poilsiavietę
23	39	2,9	7P2E1B+U 7E3K Lz, Šm, Št, vidut tankumo	85 50	0,8 0,2	1247 174	5	71	Ncl	II B	*Erdvių formavimo kirtimai* Kirsti aplink poilsiavietę
199	43	2,3	10P+EB 10E Št,Šm, retas	110 50	0,8 0,2	989 115	5	55	Nbl	II A	*Erdvių formavimo kirtimai* Lietuvos partizanų žūties vieta Kirsti traką
238	20	0,9	4E3E3P+Ą Šm, Lz, vidut tankumo	100	0,4	180	0	0	Lcl	III	*Trako kirtimas* Kirsti aplink poilsiavietę
238	21	0,8	5P3E2B+Ą 9E1K Šm, Lz, vidut tankumo	115 78	0,5 0,2	240 48	5	14	Lcl	III	*Erdvių formavimo kirtimai* Kirsti aplink poilsiavietę Kirsti traką
238	22	0,5	4E2E1P2K1Ą Lz, Šm, Št, vidut tankumo	15	0,6	10	0	0	Lcl	III	*Trako kirtimas* Kirsti aplink poilsiavietę
239	2	0,6	8P1E1E 8E1K1Ą Lz, Šm, vidut tankumo	120 65	0,8 0,2	258 42	5	15	Ncl	III	*Erdvių formavimo kirtimai* Kirsti aplink poilsiavietę Kirsti traką
238	4	1,2	5E2E2K1B+P Lz, Šm, vidut tankumo	110	0,7	432	5	22	Lcl	III	*Erdvių formavimo kirtimai* Kirsti aplink poilsiavietę Kirsti traką

Kvartalo Nr.	Sklypo Nr.	Sklypo plotas, ha	Medyno rūšinė sudėtis	Amžius	Skalsumas	Tūris sklype ktm	Didžiausias iškertamas tūris		Augavietė	Miškų grupė	Pastabos
246	36	5,6	8P1E1B 8E2E Šm,Lz,Št vidut tankumo	105 65	0,8 0,2	2632 392	5	151	Nbl	IV	*Kompleksinio kraštovaizdžio formavimo kirtimai* Kirsti aplink atokvėpio vietą Kirsti traką
395	11	1,1	5E1E1P2B1J Šm, Lz, Št, vidut tankumo	08	0,8	462	5	23	Lcl	III	*Erdvių formavimo kirtimai* Kirsti aplink poilsiavietę Kirsti traką
395	13	0,2	5P2E1B1J1Bt 9E1K Šm, Lz, Št, vidut tankumo	105 60	0,8 0,2	92 12	5	5	Lcl	III	*Erdvių formavimo kirtimai* Kirsti aplink poilsiavietę Kirsti traką
IŠ VISO		**16,8**						**373**			
Pyvesos girininkija											
90	12	0,9	9E1B Št,Šm,Lz vidut tankumo	50	0,8	288	5	14	Lcp	III	*Erdvių formavimo kirtimai* Kirsti aplink atokvėpio vietą Kirsti traką
204	15	1,2	9P1E 10E Št,Šm,Lz retas	85 60	0,8 0,2	480 84	5	28	Lbl	IV	*Erdvių formavimo kirtimai* Kirsti rytinėje sklypo dalyje, aplink atokvėpio vietą Kirsti traką
267	6	0,8	6P4B	85	0,7	232	5	12	Nbl	IV	*Erdvių formavimo kirtimai* Kirsti aplink atokvėpio vietą
IŠ VISO		**2,9**						**54**			
Karsakiškio girininkija											
170	69	1,5	6B4E+E	35	0,8	210	5	11	Nbl	II A	*Erdvių formavimo kirtimai* Kirsti aplink atokvėpio vietą
170	70	1,4	10B+E Št retas	45	0,7	252	5	13	Nbl	II A	*Erdvių formavimo kirtimai* Kirsti aplink atokvėpio vietą Kirsti traką

Kvartalo Nr.	Sklypo Nr.	Sklypo plotas, ha	Medyno rūšinė sudėtis	Amžius	Skalsumas	Tūris sklypektm	Didžiausias iškertamas tūris		Augavietė	Miškų grupė	Pastabos
186	40	1,4	6P4E 10E	160 70	0,7 0,1	546 49	5	30	Nbl	II A	*Erdvių formavimo kirtimai* 1963 m. sukilėlių kapai PAST BAST EB
216	19	4,5	10P	70	0,8	1665	5	83	Nbl	II A	*Kompleksinio kraštovaizdžio formavimo kirtimai* Kirsti aplink atokvėpio vietą
217	1	0,5	9B1P+E 10E Št retas	70 65	0,8 0,2	150 30	5	9	Lbl	II A	*Kompleksinio kraštovaizdžio formavimo kirtimai* Kirsti aplink atokvėpio vietą Kirsti taką
217	3	1,6	10P+PB	50	0,8	565	5	28	Nbl	II A	*Kompleksinio kraštovaizdžio formavimo kirtimai* Kirsti aplink atokvėpio vietą
217	4	1,4	8B2P 10E	70 40	0,7 0,1	322 28	5	18	Nbl	II A	*Kompleksinio kraštovaizdžio formavimo kirtimai* Kirsti aplink atokvėpio vietą
217	7	3,3	6B4P 10E	65 30	0,7 0,4	792 132	5	46	Nbl	II A	*Kompleksinio kraštovaizdžio formavimo kirtimai* Kirsti aplink atokvėpio vietą
231	3	1,2	5P2P1E2B 10E	100 55	0,8 0,3	516 96	5	31	Nbl	IV	*Erdvių formavimo kirtimai* Kirsti aplink poilsiavietė
222	6	1,1	10P+E Št vidut tankumo	55	0,7	330	5	17	Nbl	IV	*Erdvių formavimo kirtimai* Kirsti aplink atokvėpio vietą
233	60	0,3	9P1B+EĄ Lz tankus	160	0,4	66	0	0	Lcl	IV	*Trako kirtimas* Kirsti aplink atokvėpio vietą
IŠ VISO		**18,2**						**286**			
Paežerio girininkija											

Kvartalo Nr.	Sklypo Nr.	Sklypo plotas, ha	Medyno rūšinė sudėtis	Amžius	Skalsumas	Tūris sklypekm	Didžiausias iškertamas tūris		Augavietė	Miškų grupė	Pastabos
13	1	1,6	7E2B1P	90	0,9	704	5	35	Nbl	IV	*Erdvių formavimo kirtimai* Kirsti aplink poilsiavietę
75	5	0,5	10P Lz,Sm, tankus	70	0,7	180	5	9	Lds	III	*Erdvių formavimo kirtimai* Kirsti menkaverčius ir pavojingus medžius Kirsti traką
75	9	0,8	6B2Ą1L1U	70	0,5	128	0	0	Lds	III	*Trako kirtimas*
75	13	1,8	9B1P Lz,Šm vid.tankumo	70	0,6	378	0	0	Lds	IV	*Trako kirtimas*
75	23	10,8	6Ą2E1B1U Lz,Šm,Sm tankus	160	0,6	2575	0	0	Lds	II B	*Trako kirtimas*
78	5	1,0	7Ą3E+B Lz,Iv,Šm tankus	105	0,4	150	0	0	Lds	II B	*Trako kirtimas*
78	10	4,5	4Ą2B2E1D1Ą Lz,Šm,Št tankus	150	0,6	1080	0	0	Lds	II B	*Trako kirtimas*
78	11	2,2	7Ą2B1E Lz,Iv,Šm vid.tank	150	0,6	528	0	0	Lds	II B	*Trako kirtimas*
78	18	1,4	9E1Ą+B Lz,Šm vid.tank	80	0,7	490	5	25	Lds	II B	*Kompleksinio kraštovaizdžio formavimo kirtimai* Kirsti menkaverčius ir pavojingus medžius Kirsti traką
80	7	2,4	9B1E 10E Lz,Šm vid.tank	70 50	0,7 0,1	648 84	5	37	Lds	II B	*Kompleksinio kraštovaizdžio formavimo kirtimai* Kirsti menkaverčius ir pavojingus medžius Kirsti traką
80	8	1,4	7E1Ą1E1B Lz,Šm vid.tank	80	0,7	476	5	24	Lds	II B	*Kompleksinio kraštovaizdžio formavimo kirtimai* Kirsti menkaverčius ir pavojingus medžius Kirsti traką

Kvartalo Nr.	Sklypo Nr.	Sklypo plotas, ha	Medyno rūšinė sudėtis	Amžius	Skalsumas	Tūris sklypekm	Didžiausias iškertamas tūris		Augavietė	Miškų grupė	Pastabos
80	29	1,6	5Ą2B1E1Ą1D Lz,Šm vid.tank	75	0,7	448	5	22	Lds	II B	*Kompleksinio kraštovaizdžio formavimo kirtimai* Kirsti menkaverčius ir pavojingus medžius Kirsti traką
80	31	0,9	8B2Ą	75	0,7	234	5	12	Lds	II B	*Kompleksinio kraštovaizdžio formavimo kirtimai* Kirsti menkaverčius ir pavojingus medžius
80	32	1,4	4B3D2Ą1E	70	0,8	392	5	20	Lds	II B	*Kompleksinio kraštovaizdžio formavimo kirtimai* Kirsti menkaverčius ir pavojingus medžius
80	33	0,5	6Ą1B1U1D1E Lz,Šm vid.tank	70	0,7	130	5	7	Lds	II B	*Kompleksinio kraštovaizdžio formavimo kirtimai* Kirsti menkaverčius ir pavojingus medžius Kirsti traką
82	8	0,8	9E1Ą Lz,Šm vid.tank	80	0,7	280	5	20	Lds	IV	*Kompleksinio kraštovaizdžio formavimo kirtimai* Kirsti menkaverčius ir pavojingus medžius Kirsti traką
82	9	4,8	9B1E 10E Lz,Šm Št vid.tank	70	0,6 0,1	1056 168	5	61	Lds	IV	*Kompleksinio kraštovaizdžio formavimo kirtimai* Kirsti tik traką
82	19	1,1	8E1J1B+Bt	19	0,7	121	5	6	Lds	IV	*Kompleksinio kraštovaizdžio formavimo kirtimai* Kirsti menkaverčius ir pavojingus medžius
101	1	1,8	9P1E+Bt Lz,Šm tankus	130	0,3	252	0	0	Lcl	II B	*Trako kirtimas*
101	2	5,1	8P1P1E Lz,Šm tankus	85	0,6	1326	0	0	Ncl	II B	*Trako kirtimas*
101	3	1,0	9P1E+Bt Lz,Šm tankus	85	0,3	130	0	0	Lcl	II B	*Trako kirtimas*
101	4	2,8	9P1E+Bt Lz,Šm vid.tank	80	0,5	560	0	0	Lcl	II B	*Trako kirtimas*

Kvartalo Nr.	Sklypo Nr.	Sklypo plotas, ha	Medyno rūšinė sudėtis	Amžius	Skalsumas	Tūris sklype ktm	Didžiausias iškertamas tūris		Augavietė	Miškų grupė	Pastabos
101	5	3,0	9P1P+E Lz,Šm,Sm tankus	80	0,6	720	0	0	Ncl	II B	*Trako kirtimas*
104	1	1,3	4D2D2E1Bt1Ą Lz,Šm vidut. tank.	20	0,4	143	0	0	Ldp	IIA	*Trako kirtimas*
104	2	0,7	7Bt2E1D Iv, Lz,Št tankus	20	0,7	84	10	8	Ldp	IIA	*Kompleksinio kraštovaizdžio formavimo kirtimai* Kirsti traką
104	3	0,9	8E2Ą Lz,Šm tankus	15	0,7	72	10	7	Lds	IIA	*Kompleksinio kraštovaizdžio formavimo kirtimai* Kirsti traką
104	4	1,1	7Ą3D+K Lz,Šm Iv tankus	55	0,7	209	5	10	Lds	IIA	*Kompleksinio kraštovaizdžio formavimo kirtimai* Kirsti traką
104	5	0,7	9Ą1D Iv,Šm, tankus	65	0,4	63	0	0	Lds	IIA	*Trako kirtimas*
104	6	0,6	7E1P2D+Ą Lz, Iv tnkus	90	0,4	96	0	0	Lds	IIA	*Trako kirtimas*
104	7	4,7	4Ą2P2E2Ą+D Lz,Iv,Šm tnkus	85	0,6	940	0	0	Lds	IIA	*Trako kirtimas*
104	8	0,4	8D2Bt Lz, Iv tnkus	25	0,7	80	10	8	Lds	IIA	*Kompleksinio kraštovaizdžio formavimo kirtimai* Kirsti traką
104	10	0,7	6P4M Lz,Šm,Sm vidut. tank.	60	0,7	189	5	9	Lcs	IIA	*Kompleksinio kraštovaizdžio formavimo kirtimai* Kirsti traką
104	12	2,1	4Bt3E3D+KU Lz,Iv,Šm tnkus	35	0,5	294	0	0	Ldp	IIA	*Trako kirtimas*
104	14	2,9	9E1P Lz,Šm tankus	70	0,8	1218	5	61	Lcp	IIA	*Kompleksinio kraštovaizdžio formavimo kirtimai* Kirsti traką
104	15	0,5	8P2Ą+E	12	0,7	23	10	2	Lcp	IIA	*Kompleksinio kraštovaizdžio formavimo kirtimai*
104	16	6,4	5E2Ą2D1Bt Lz,Šm,Sm vidut. tank.	65	0,7	1984	5	99	Ldp	IIA	*Kompleksinio kraštovaizdžio formavimo kirtimai* Kirsti traką

Kvartalo Nr.	Sklypo Nr.	Sklypo plotas, ha	Medyno rūšinė sudėtis	Amžius	Skalsumas	Tūris sklype ktm	Didžiausias iškertamas tūris		Augavietė	Miškų grupė	Pastabos
104	17	0,6	6E3B1D+Bt	18	0,7	66	10	7	Lcp	IIA	*Kompleksinio kraštovaizdžio formavimo kirtimai*
104	18	0,7	7E1Ą2D+BP Lz,Šm,Iv vidut. tank.	85	0,5	66	0	0	Lds	IIA	*Trako kirtimas*
104	20	4,8	4B3D2E1Ą 10E Lz,Šm,Iv vidut. tank.	75 55	0,6 0,2	1008 336	5	67	Lds	IIA	*Kompleksinio kraštovaizdžio formavimo kirtimai* Kirsti tik traką
104	21	1,6	5Ą4E1P Lz,Šm,Iv tankus	19	0,7	48	10	5	Lds	IIA	*Kompleksinio kraštovaizdžio formavimo kirtimai* Kirsti traką
104	22	3,3	7E1P2Ą Lz,Šm,Iv vidut. tank.	105	0,6	990	0	0	Lds	IIA	*Trako kirtimas*
104	23	9,4	5Ą3E2D+B 10E Lz,Šm,Iv vidut. tank.	80 60	0,7 0,1	2444 282	5	136	Ldp	IIA	*Kompleksinio kraštovaizdžio formavimo kirtimai* Kirsti traką
104	24	0,5	8E2Ą Lz,Šm,Iv vidut. tank.	90	0,6	290	0	0	Lds	IIA	*Trako kirtimas*
104	25	1,2	7E3Bt+U	30	0,7	192	5	10	Ldp	IIA	*Kompleksinio kraštovaizdžio formavimo kirtimai*
104	27	0,2	7Bt2D1U Iv vidut. tank.	40	0,5	20	0	0	Ldp	IIA	*Trako kirtimas*
104	30	1,1	4D2Bt2U1K1Ą Lz,Šm tankus	40	0,6	198	0	0	Ldp	IIA	*Trako kirtimas*
104	31	0,8	8D2E+Bt B Lz,Šm,Iv vidut.tankumo	50	0,7	232	5	12	Ldp	IIA	*Kompleksinio kraštovaizdžio formavimo kirtimai* Kirsti traką
104	32	1,5	8E1Ą1J+D+P Lz,Šm,Iv tankus	70	0,6	405	0	0	Ldp	IIA	*Trako kirtimas*
104	34	0,9	5B2D2E1P 10E Šm,Lz,Iv tankus	70 50	0,6 0,1	189 27	5	11	Lds	IIA	*Kompleksinio kraštovaizdžio formavimo kirtimai* Kirsti traką
104	35	2,7	4E2E2Ą2D Šm,Lz,Iv vidut.tankumo	85	0,7	891	5	45	Lds	IIA	*Kompleksinio kraštovaizdžio formavimo kirtimai* Kirsti traką

Kvartalo Nr.	Sklypo Nr.	Sklypo plotas, ha	Medyno rūšinė sudėtis	Amžius	Skalsumas	Tūris sklypekm	Didžiausias iškertamas tūris		Augavietė	Miškų grupė	Pastabos
104	36	0,6	3E2E3B2D Iv,Šm,Lz, vidut.tankumo	80	0,6	162	0	0	Lds	IIA	*Trako kirtimas*
104	37	2,8	3E2E2Ą2B1D Lz,Šm,Iv vidut.tankumo	80	0,7	896	5	45	Lds	IIA	*Kompleksinio kraštovaizdžio formavimo kirtimai* Kirsti traką
104	38	3,4	3E1E3Ą2D1B Lz,Iv,Šm, vidut.tankumo	80	0,7	1088	5	54	Ldp	IIA	*Kompleksinio kraštovaizdžio formavimo kirtimai* Kirsti traką
104	40	1,3	6E1Ą2D1B Lz,Šm,Iv tankus	90	0,5	286	0	0	Lds	IIA	*Trako kirtimas*
104	41	0,6	7D3E 10E Lz, Šm, vidut.tankumo	50 60	0,6 0,1	156 21	5	9	Lds	IIA	*Kompleksinio kraštovaizdžio formavimo kirtimai* Kirsti traką
104	42	2,6	6D2E1E1Ą Lz,Iv,Šm, vidut.tankumo	50	0,7	754	5	38	Lds	IIA	*Kompleksinio kraštovaizdžio formavimo kirtimai* Kirsti traką
104	43	0,4	9Bt1D+Gl Kr vidut.tankumo	35	0,6	48	0	0	Udp	IIA	*Trako kirtimas*
104	44	1,9	8D2Ą	50	0,7	570	5	29	Ldp	IIA	*Kompleksinio kraštovaizdžio formavimo kirtimai*
104	45	0,8	8D2E Iv,Šm, Lz vidut.tankumo	45	0,7	232	5	12	Lds	IIA	*Kompleksinio kraštovaizdžio formavimo kirtimai* Kirsti traką
104	46	1,6	6E2E1Ą1D Iv,Lz,Šm vidut.tankumo	80	0,7	528	5	26	Lds	IIA	*Kompleksinio kraštovaizdžio formavimo kirtimai* Kirsti traką
104	47	1,6	5Ą3E2D Iv,Lz,Šm tankus	80	0,7	416	5	21	Ldp	IIA	*Kompleksinio kraštovaizdžio formavimo kirtimai* Kirsti traką
104	48	1,4	7E3Ą Lz,Iv,Šm, vidut.tankumo	90	0,6	406	0	0	Ldp	IIA	*Trako kirtimas*
104	49	4,1	3Ą3Ą2E2D Lz,Iv,Šm, vidut.tankumo	85	0,6	820	0	0	Ldp	IIA	*Trako kirtimas*

Kvartalo Nr.	Sklypo Nr.	Sklypo plotas, ha	Medyno rūšinė sudėtis	Amžius	Skalsumas	Tūris sklypekm	Didžiausias iškertamas tūris		Augavietė	Miškų grupė	Pastabos
104	52	1,5	3B2D1Bt1E 2Ą1K Iv,Šm, Lz tankus	60	0,7	270	5	14	Ldp	IIA	*Kompleksinio kraštovaizdžio formavimo kirtimai* Kirsti traką
104	53	0,6	7P2U1Ą Šm, Lz vidut.tankumo	90	0,6	150	0	0	Lcp	IIA	*Trako kirtima*
104	54	0,9	4D1Bt1E2Ą2U Lz,Iv,Šm, tankus	45	0,5	162	0	0	Lds	IIA	*Trako kirtimas*
104	55	0,5	5Ą1Ą2U2D Iv tankus	70	0,6	105	0	0	Lds	IIA	*Trako kirtimas*
104	56	0,7	5Ą3E1U1D Iv tankus	70	0,7	168	5	8	Lds	IIA	*Kompleksinio kraštovaizdžio formavimo kirtimai* Kirsti pavojingus medžius. Kirsti traką
104	59	0,2	3B2Ą2D1E 1K1Bt Iv,Šm, Lz tankus	60	0,7	36	10	4	Ldp	IIA	*Kompleksinio kraštovaizdžio formavimo kirtimai* Kirsti traką
104	61	0,3	8U2Ą Šm, Lz vidut.tankumo	60	0,5	42	0	0	Lds	IIA	*Trako kirtimas*
104	62	0,4	5Ą2U2D1Ą Iv tankus	70	0,6	84	0	0	Lds	IIA	*Trako kirtimas*
104	63	0,7	5Ą2D2U1Ą Iv tankus	70	0,6	140	0	0	Lds	IIA	*Trako kirtimas*
104	64	0,1	8U2Ą Šm, Lz vidut.tankumo	60	0,5	14	0	0	Ldp	IIA	*Trako kirtimas*
105	1	3,5	9P1E+B	18	0,8	315	5	16	Lcl	II B	*Kompleksinio kraštovaizdžio formavimo kirtimai*
105	2	0,9	7B2P1Ą Lz,Šm,Iv tankus	75	0,3	81	0	0	Ldp	II B	*Trako kirtimas*
105	3	0,3	9P1P Lz, Šm vidut.tankumo	80	0,6	81	0	0	Lcl	II B	*Trako kirtimas*
105	4	8,1	8B1D1J+P Šm,Št,Iv tankus	60	0,8	1944	5	97	Pcn	II B	*Kompleksinio kraštovaizdžio formavimo kirtimai* Kirsti traką

Kvartalo Nr.	Sklypo Nr.	Sklypo plotas, ha	Medyno rūšinė sudėtis	Amžius	Skalsumas	Tūris sklype ktm	Didžiausias iškertamas tūris		Augavietė	Miškų grupė	Pastabos
105	5	0,2	10P+B Šm,Št,Lz tankus	55	0,6	48	0	0	Lcp	II B	*Trako kirtimas*
105	6	0,6	9B1Bt Lz,Šm,Iv tankus	65	0,5	96	0	0	Lcp	II B	*Trako kirtimas*
105	7	1,4	7P3P Šm,Št,Lz vidut.tankumo	140	0,6	322	0	0	Lcp	II B	*Trako kirtimas*
105	8	2,7	8B1P1D Šm,Lz vidut.tankumo	65	0,6	513	0	0	Lcp	II B	*Trako kirtimas*
IŠ VISO		**152,2**						**1148**			
Taruškų girininkija											
161	5	1,5	6B4J+E	60	0,7	360	5	18	Udp	IV	*Erdvių formavimo kirtimai* Lietuvos partizanų slėptuvių vieta
161	6	0,5	9B1E+DU Iv, Št,Kr vidut. tankum	20	0,8	65	10	7	Lcl	IV	*Erdvių formavimo kirtimai* Lietuvos partizanų slėptuvių vieta Kirsti traką
161	7	1,4	9B1J+UE Iv, Kr Št, tankus	20	0,9	154	5	8	Udp	IV	*Erdvių formavimo kirtimai* Lietuvos partizanų slėptuvių vieta Projektuotas retinimas Kirsti traką
IŠ VISO		**3,4**						**33**			
Raguvėlės girininkija											
54	3	0,7	5P4E1B+PE	35	0,8	259	5	13	Lbl	IV	*Erdvių formavimo kirtimai* Kirsti aplink atokvėpio vietą
69	13	1,0	9P1E 10E	100 50	0,7 0,2	380 45	5	21	Lbl	IV	*Erdvių formavimo kirtimai* Kirsti aplink poilsiavietę
24	16	8,9	6P1P2E1B+D 10E Št, Šm retas	110 60	0,8 01	3649 267	5	196	Lbl	IV	*Kompleksinio kraštovaizdžio formavimo kirtimai* Pietinėje dalyje, prie geležinkelio, kirsti traką

Kvartalo Nr.	Sklypo Nr.	Sklypo plotas, ha	Medyno rūšinė sudėtis	Amžius	Skalsumas	Tūris sklype ktm	Didžiausias iškertamas tūris		Augavietė	Miškų grupė	Pastabos
24	17	1,1	5E2E2B1P Št, Šm retas	100	0,6	319	0	0	Lbl	IV	*Trako kirtimas* Prie geležinkelio kirsti traką
26	4	5,5	9P1P+B 10E Št, Šm retas	115 70	0,7 0,2	2035 330	5	118	Lbl	IV	*Kompleksinio kraštovaizdžio formavimo kirtimai* Šiaurinėje dalyje, prie geležinkelio, kirsti traką
35	1	0,6	8B1E1P+D 10E Št, Šm vidut tankumo	95 65	0,7 0,1	162 15	5	9	Lcl	IV	*Erdvių formavimo kirtimai* Prie geležinkelio kirsti traką
54	2	0,8	B1D1P1E+J 10E Št, Šm vidut tankumo	75 55	0,6 0,1	176 20	5	10	Lcl	IV	*Erdvių formavimo kirtimai* Prie geležinkelio kirsti traką
54	7	3,4	8P1E1B 10E Št, Šm retas	70 40	0,7 0,3	1088 272	5	68	Lbl	IV	*Erdvių formavimo kirtimai* Šiaurinėje dalyje, prie geležinkelio, kirsti traką
IŠ VISO		**22,0**						**435**			
Naujamiesčio girininkija											
20	4	0,6	7E2P1B Lz,Št,Sm retas	75	0,8	264	5	13	Lds	IV	*Erdvių formavimo kirtimai* Kirsti aplink poilsiavietę Kirsti traką
42	8	3,3	6P3B1D+PUJ 10E Lz,Št tankus	85 85	0,8	1254	5	63	Lcp	IV	*Erdvių formavimo kirtimai* Kirsti aplink poilsiavietę. Kirsti traką
75	6	3,6	9P1B Šm,Št,Lz tankus	80	0,9	1656	5	83	Ncl	IV	*Erdvių formavimo kirtimai* Kirsti aplink poilsiavietę. Kirsti traką
78	2	4,4	9P1P+BE 5Ą4L1K Lz,Iv,Šm tankus	130 60	0,8 0,1	1804 66	5	94	Lcp	II B	*Erdvių formavimo kirtimai* Kirsti aplink poilsiavietę. Kirsti traką

Kvartalo Nr.	Sklypo Nr.	Sklypo plotas, ha	Medyno rūšinė sudėtis	Amžius	Skalsumas	Tūris sklype ktm	Didžiausias iškertamas tūris		Augavietė	Miškų grupė	Pastabos
106	30	1,0	9B1Ą 6J2L2Bt Lz,Iv,Šm tankus	65 40	0,7 0,1	270 30	5	15	Ndp	IV	*Kompleksinio kraštovaizdžio formavimo kirtimai* Kirsti aplink atokvėpio vietą. Kirsti traką
IŠ VISO		**12,9**						**268**			
Krekenavos girininkija											
37	8	1,0	5Ą1P1Ą1P2B Lz,Št tankus	210	0,6	230	0	0	Ncp	II B	*Trako kirtimas* Kirsti prie tako.
37	12	2,3	7Ą2P1B 6L4K Lz,Št,Iv retas	80 40	0,7 0,1	644 46	5	35	Ncp	II B	*Kompleksinio kraštovaizdžio formavimo kirtimai* Kirsti aplink poilsiavietę. Kirsti traką
37	13	2,7	5Ą3P2P 10K Lz,Sm, tankus	90 50	0,7 0,1	783 41	5	41	Ncp	II B	*Kompleksinio kraštovaizdžio formavimo kirtimai* Kirsti prie tako. Kirsti traką
37	14	0,6	10Bt Kr,Št,Iv tankus	55	0,3	48	0	0	Lcp	II B	*Trako kirtimas* Kirsti aplink poilsiavietę.
37	16	1,2	5P2P1Ą2B 8Ą2K Lz,Sm,Št tankus	110 60	0,5 0,1	300 24	0	0	Lcp	II B	*Trako kirtimas* Kirsti prie tako.
37	17	0,6	5P5B 7K3Ą Lz,Iv,Sm, tankus	95 45	0,7 0,1	216 9	5	11	Ncp	II B	*Erdvių formavimo kirtimai* Kirsti aplink poilsiavietę ir prie tako. Kirsti traką
37	18	1,1	7P3Ą 7K3Ą Lz,Št,Sm, tankus	130 50	0,6 0,1	330 28	5	18	Ncp	II B	*Erdvių formavimo kirtimai* Kirsti prie tako. Kirsti traką
37	19	1,0	7P3B 5Ą4K1E Lz,Šm,Iv tankus	80 50	0,6 0,1	290 15	5	15	Ncp	II B	*Erdvių formavimo kirtimai* Kirsti prie tako. Kirsti traką
37	20	1,5	9B1P 7Ą2K1L Lz,Iv,Šm tankus	80 55	0,6 0,1	360 23	5	19	Ncp	II B	*Erdvių formavimo kirtimai* Kirsti prie tako. Kirsti traką

Kvartalo Nr.	Sklypo Nr.	Sklypo plotas, ha	Medyno rūšinė sudėtis	Amžius	Skalsumas	Tūris sklype ktm	Didžiausias iškertamas tūris		Augavietė	Miškų grupė	Pastabos
37	21	1,4	4B1L1D2U1Ą1P Lz,Iv,Šm tankus	80	0,8	420	5	21	Ndp	II B	*Erdvių formavimo kirtimai* Kirsti aplink poilsiavietę. Kirsti traką
37	22	3,5	10P 8E2L Lz retas	70 50	0,7 0,5	1190 420	5	81	Ncp	II A	*Kompleksinio kraštovaizdžio formavimo kirtimai* Kirsti prie tako. Kirsti traką
37	24	1,5	8P1P1B 10Ą Lz,Št, tankus	110 60	0,6 0,1	420 23	5	22	Lcp	II A	*Kompleksinio kraštovaizdžio formavimo kirtimai* Kirsti prie tako. Kirsti traką
37	25	0,8	7B2P1Ą 9E1K Lz,Št,Iv tankus	80 50	0,8 0,2	240 48	5	14	Ncp	II A	*Kompleksinio kraštovaizdžio formavimo kirtimai* Kirsti prie tako. Kirsti traką
37	27	0,8	8P2P 10Ą Lz,Št,Šm tankus	90 50	0,8 0,1	336 12	5	17	Ncp	II A	*Kompleksinio kraštovaizdžio formavimo kirtimai* Kirsti prie tako. Kirsti traką
38	3	1,8	9P1B 5K4Ą1L Lz,Št,Sm tankus	95 40	0,6 0,1	576 27	5	30	Ncp	II A	*Erdvių formavimo kirtimai* Kirsti prie tako. Kirsti traką
38	4	0,6	6Ą3P1P Lz,Šm,Sm tankus	90	0,7	174	5	9	Ncp	II A	*Erdvių formavimo kirtimai* Kirsti prie tako. Kirsti traką
38	9	0,5	5Ą5D Lz,Šm, tankus	70	0,7	145	5	7	Ncp	II A	*Kompleksinio kraštovaizdžio formavimo kirtimai* Kirsti prie tako. Kirsti traką
38	10	2,3	8P1Ą1J 9Ą1K	130 60	0,6 0,2	736 104	5	42	Ncp	II A	*Kompleksinio kraštovaizdžio formavimo kirtimai* Kirsti prie tako. Kirsti traką
38	12	1,1	7P2P1B 7E3Ą Lz,Šm,Št tankus	75 50	0,8 0,2	316 55	5	19	Ncp	II A	*Kompleksinio kraštovaizdžio formavimo kirtimai* Kirsti prie tako. Kirsti traką

Kvartalo Nr.	Sklypo Nr.	Sklypo plotas, ha	Medyno rūšinė sudėtis	Amžius	Skalsumas	Tūris sklype ktm	Didžiausias iškertamas tūris		Augavietė	Miškų grupė	Pastabos
38	14	0,7	8P2B+Ą Št, Lz tankus	95	0,7	259	5	13	Lbp	II A	*Kompleksinio kraštovaizdžio formavimo kirtimai* Kirsti prie tako. Kirsti traką
39	1	0,9	6B4D 7E2K1Ą Lz, Št tankus	70 35	0,5 0,4	180 81	5	13	Lcp	II A	*Kompleksinio kraštovaizdžio formavimo kirtimai* Kirsti prie tako. Kirsti traką
39	2	1,9	5D4B1Ą+P Lz, Št tankus	65	0,6	570	0		Lcp	II A	*Trako kirtimas* Kirsti prie tako.
39	3	1,1	9P1D 10Ą Lz,Št,Šm tankus	120 60	0,7 0,2	407 39	5	22	Ncp	II A	*Kompleksinio kraštovaizdžio formavimo kirtimai* Kirsti prie tako. Kirsti traką
39	6	6,0	7P1P1B1D 9Ą1K Lz, Št tankus	100 50	0,7 0,1	2160 90	5	113	Lbl	II A	*Kompleksinio kraštovaizdžio formavimo kirtimai* Kirsti prie tako. Kirsti traką
39	7	0,8	6P3B1D+Ą Lz, Št tankus	90	0,8	320	5	16	Lcl	II A	*Kompleksinio kraštovaizdžio formavimo kirtimai* Kirsti prie tako. Kirsti traką
39	8	0,6	7B1D2P 10E	60 35	0,6 0,6	126 42	5	8	Lbp	II A	*Kompleksinio kraštovaizdžio formavimo kirtimai* Kirsti prie tako. Kirsti traką
39	9	0,9	4P2P4B 9E1Ą Lz,Št,Šm tankus	95 35	0,6 0,2	243 27	5	14	Nbl	II A	*Kompleksinio kraštovaizdžio formavimo kirtimai* Kirsti prie tako. Kirsti traką
39	12	1,7	7P1P1B1D 10Ą Lz,Št, tankus	85 55	0,8 0,1	697 26	5	36	Lcp	II A	*Erdvių formavimo kirtimai* Kirsti prie tako. Kirsti traką
39	13	0,4	5P4D1B+PĄ Lz,Št,Šm tankus	80	0,7	144	5	7	Lcp	II A	*Kompleksinio kraštovaizdžio formavimo kirtimai* Kirsti prie tako. Kirsti traką
39	15	0,3	5B2D3Ą+PLBt Lz,Št, tankus	80	0,5	54	0	0	Ncp	II A	*Trako kirtimas* Kirsti prie tako.

Kvartalo Nr.	Sklypo Nr.	Sklypo plotas, ha	Medyno rūšinė sudėtis	Amžius	Skalsumas	Tūris sklype ktm	Didžiausias iškertamas tūris		Augavietė	Miškų grupė	Pastabos
39	28	1,0	5B3D1Ą1P 7Ą3E Lz,Št,Šm tankus	60 50	0,7 0,1	250 15	5	13	Lcp	II A	*Erdvių formavimo kirtimai* Kirsti prie tako. Kirsti traką
39	31	0,9	8B2U+ĄD Lz,Št, tankus	75	0,3	99	0	0	Ldp	II A	*Trako kirtimas* Kirsti prie tako.
39	33	2,6	8P2B 9Ą1E Lz,Št,Šm tankus	110 40	0,7 0,1	1014 39	5	53	Lcp	II A	*Erdvių formavimo kirtimai* Kirsti prie tako. Kirsti traką
40	27	0,8	5B1D4P 7E3Ą Lz,Št tankus	90 50	0,8 0,2	272 40	5	16	Ncp	II A	*Erdvių formavimo kirtimai* Kirsti aplink atokvėpio vietą. Kirsti traką
43	15	8,7	9P1B 9E1Ą Lz,Št vidut. tankumo	115 50	0,8 0,2	4089 425	5	226	Lcl	II A	*Kompleksinio kraštovaizdžio formavimo kirtimai* Kirsti aplink poilsiavietę traką
77	5	3,7	6B3D1E+KUJ 10E Lz,Št,Iv tankus	50 50	0,6 0,1	703 93	5	40	Lds	IV	*Erdvių formavimo kirtimai* Kirsti aplink poilsiavietę. Kirsti traką
111	30	0,8	10P 5E4Ą1B Št,Šm tankus	120 30	0,8 0,1	384 12	5	20	Lbl	II A	*Erdvių formavimo kirtimai* Kirsti aplink poilsiavietę. Kirsti traką
119	16	4,2	7P3E 10E Lz,Šm,Št vidut. tankumo	100 60	0,8 0,2	1932 252	5	109	Lcl	IV	*Erdvių formavimo kirtimai* Kirsti aplink poilsiavietę. Kirsti traką
130	9	10,5	6P1E2D1B 10E Lz,Šm,Št tankus	100 50	0,9 0,2	4935 630	5	278	Lcp	IV	*Kompleksinio kraštovaizdžio formavimo kirtimai* Kirsti traką
136	2	1,1	9P1Ą 9E1Ą	120 40	0,6 0,4	341 110	5	23	Ncp	III	*Kompleksinio kraštovaizdžio formavimo kirtimai* Kirsti aplink poilsiavietę. Kirsti traką

Kvartalo Nr.	Sklypo Nr.	Sklypo plotas, ha	Medyno rūšinė sudėtis	Amžius	Skalsumas	Tūris sklype ktm	Didžiausias iškertamas tūris		Augavietė	Miškų grupė	Pastabos
136	3	1,3	6Ą4P 7E1Ą1K1L	120 40	0,6 0,4	338 130	5	23	Ncp	III	*Kompleksinio kraštovaizdžio formavimo kirtimai* Kirsti traką
136	4	1,9	8P2Ą 7E1L2Ą Lz,Šm,Iv vidut. tankumo	120 30	0,7 0,4	665 95	5	38	Ncp	III	*Kompleksinio kraštovaizdžio formavimo kirtimai* Kirsti aplink poilsiavietę. Kirsti traką
136	5	1,0	5Bt2Gl2J1B+D Iv,Kr tankus	40	0,7	198	5	10	Ldp	III	*Erdvių formavimo kirtimai* Kirsti aplink poilsiavietę. Kirsti traką
136	10	2,6	6P2Ą2D+B 8Ą2K Lz,Št tankus	120 50	0,8 0,1	1144 39	5	59	Ncp	III	*Kompleksinio kraštovaizdžio formavimo kirtimai* Kirsti aplink poilsiavietę. Kirsti traką
153	12	1,8	5D1B2E1Ą1Ą Lz,Št tankus	70	0,7	594	5	30	Ldp	IV	*Kompleksinio kraštovaizdžio formavimo kirtimai* Kirsti aplink poilsiavietę. Kirsti traką
161	1	3,7	5B3J2E+D Št,Lz,Kr vidut. tankumo	15	0,8	296	5	15	Pcn	IV	*Kompleksinio kraštovaizdžio formavimo kirtimai*
161	2	1,3	8E2B+ĄJLB Št ,Lz, Iv vidut. tankumo	17	0,8	104	5	5	Ldp	IV	*Kompleksinio kraštovaizdžio formavimo kirtimai* Kirsti prie tako. Kirsti traką
165	1	1,5	6B2D1J1Ą LzŠt, tankus	65	0,8	465	5	23	Lds	IV	*Kompleksinio kraštovaizdžio formavimo kirtimai* Kirsti prie tako. Kirsti traką
165	3	1,5	6E1E2J1B+P	100	0,8	465	5	23	Pc	IV	*Erdvių formavimo kirtimai* Kirsti prie tako. Kirsti traką
808	17	0,7	10B 10L	65 25	0,8 0,2	189 7	5	10	Ncp	II A	*Erdvių formavimo kirtimai* Koplyčkalnis

Kvartalo Nr.	Sklypo Nr.	Sklypo plotas, ha	Medyno rūšinė sudėtis	Amžius	Skalsumas	Tūris sklypekm	Didžiausias iškertamas tūris		Augavietė	Miškų grupė	Pastabos
808	18	0,4	5D3L2Ą Lz,Št tankus	8	0,8	8	15	1	Ncp	II A	*Erdvių formavimo kirtimai* Koplyčkalnis. Kirsti traką
808	19	0,7	5L1B3Ą1Ą Lz,Šm vidut tankumo	70	0,8	245	5	12	Šds	II A	*Erdvių formavimo kirtimai* Koplyčkalnis. Kirsti traką
IŠ VISO		**94,3**						**1670**			
Raguvos girininkija											
14	12	1,7	4B3J2D1E+K 10E Lz,Šm vidut tankumo	75 60	0,7 0,1	425 51	5	24	Udp	IV	*Erdvių formavimo kirtimai* Kirsti aplink poilsiavietę. Kirsti traką
71	16	1,2	7E3B+JDĄE Št,Šm,Lz, retas	25	0,7	168	5	8	Lcp	IV	*Erdvių formavimo kirtimai* Kirsti aplink atokvėpio vietą. Kirsti traką
72	4	2,7	8D2B+JĄE 10E Lz vidut tankumo	70 50	0,7 0,1	1107 81	5	59	Ldp	IV	*Erdvių formavimo kirtimai* Kirsti traką Partizanų žeminė
IŠ VISO		**5,6**						**91**			
IŠ VISO		**382**						**5184**			

10 ***lentelė. Kraštovaizdžio formavimo kirtimų suvestinė pagal plotą***

Eil. Nr.	Girininkija	Specialiųjų miško kirtimų rūšis	Plotas, ha	Iškertamas tūris, m^3
1.	***Gustonių***	*Trako kirtimas*	5,0	0
		Kompleksiniai kraštovaizdžio formavimo kirtimai	46,1	777
		Erdvių formavimo kirtimai	2,6	49
		Iš viso:	**53,7**	**826**
2.	***Gegužinės***	*Trako kirtimas*	1,4	0
		Kompleksiniai kraštovaizdžio formavimo kirtimai	5,6	151
		Erdvių formavimo kirtimai	9,8	222
		Iš viso:	**16,8**	**373**
3.	***Pyvesos***	*Erdvių formavimo kirtimai*	2,9	54
		Iš viso:	**2,9**	**54**
4.	***Karsakiškio***	*Trako kirtimas*	0,3	0
		Kompleksiniai kraštovaizdžio formavimo kirtimai	11,3	184
		Erdvių formavimo kirtimai	6,6	102
		Iš viso:	**18,2**	**286**
5.	***Paežerio***	*Trako kirtimas*	68,9	0
		Kompleksiniai kraštovaizdžio formavimo kirtimai	81,2	1104
		Erdvių formavimo kirtimai	2,1	44
		Iš viso:	**152,2**	**1148**
6.	***Taruškų***	*Erdvių formavimo kirtimai*	3,4	33
		Iš viso:	**3,4**	**33**
7.	***Raguvėlės***	*Trako kirtimas*	1,1	0
		Kompleksiniai kraštovaizdžio formavimo kirtimai	14,4	314
		Erdvių formavimo kirtimai	6,5	121
		Iš viso:	**22,0**	**435**
8.	***Naujamiesčio***	*Erdvių formavimo kirtimai*	11,9	253
		Kompleksiniai kraštovaizdžio formavimo kirtimai	1,0	15
		Iš viso:	**12,9**	**268**
9.	***Krekenavos***	*Trako kirtimas*	5,9	0
		Kompleksiniai kraštovaizdžio formavimo kirtimai	61,3	1204
		Erdvių formavimo kirtimai	27,1	466
		Iš viso:	**94,3**	**1670**
10.	***Raguvos***	*Erdvių formavimo kirtimai*	5,6	91
		Iš viso:	**5,6**	**91**
IŠ VISO:		**Trako kirtimas**	**82,6**	**0**
IŠ VISO:		**Kompleksiniai kraštovaizdžio formavimo kirtimai**	**220,9**	**3749**
IŠ VISO:		**Erdvių formavimo kirtimai**	**78,5**	**1435**
		IŠ VISO:	**382,0**	**5184**

11 lentelė. ***Kraštovaizdžio formavimo kirtimų suvestinė pagal plotą***

Eil. Nr	Girininkija	Erdvių formavimo	Kompleksinio formavimo	Trako kirtimas	Viso, ha
1	Gustonių	*2,6*	*46,1*	*5,0*	***53,7***
2	Gegužinės	*9,8*	*5,6*	*1,4*	***16,8***
3	Pyvesos	*2,9*	-	-	***2,9***
4	Korsakiškio	*6,6*	*11,3*	*0,3*	***18,2***
5	Paežerio	*2,1*	*81,2*	*68,9*	***152,2***
6	Taruškų	*3,4*	-	-	***3,4***
7	Raguvėlės	*6,5*	*14,4*	*1,1*	***22,0***
8	Naujamiesčio	*11,9*	*1,0*	-	***12,9***
9	Krekenavos	*27,1*	*61,3*	*5,9*	***94,3***
10	Raguvos	*5,6*	-	-	***5,6***
Viso		***78,5***	***220,9***	***82,6***	***382,0***

12 lentelė. ***Kraštovaizdžio formavimo kirtimų suvestinė pagal tūrį***

Eil. Nr	Girininkija	Erdvių formavimo	Kompleksinio formavimo	Viso, m3
1	Gustonių	*49*	*777*	***826***
2	Gegužinės	*222*	*151*	***373***
3	Pyvesos	*54*	-	***54***
4	Korsakiškio	*102*	*184*	***286***
5	Paežerio	*44*	*1104*	***1148***
6	Taruškų	*33*		***33***
7	Raguvėlės	*121*	*314*	***435***
8	Naujamiesčio	*253*	*15*	***268***
9	Krekenavos	*466*	*1204*	***1670***
10	Raguvos	*91*	-	***91***
Viso		***1435***	***3749***	***5184***

5.5. Rekreacinės infrastruktūros priežiūra

Bet kokie rekreacinės infrastruktūros objektai palikti be priežiūros greitai sunyktų bei taptų šiukšlynais. Kad to išvengti, būtina organizuoti šių objektų priežiūrą. Objektų priežiūrą sudarytų šie darbai:

-objektų apžiūra, sutvarkymas ir paruošimas poilsiavimo sezonui;

-pastovus šiukšlių surinkimas ir išvežimas sezono metu ;

-funkcionuojančių lauko tualetų priežiūra;

-objektų teritorijos nušienavimas;

-malkų pristatymas laužavietėms;

- einamojo remonto darbai.

Vienas iš pačių svarbiausių priežiūros darbų - šiukšlių surinkimas ir išvežimas - turi būti atliekamas bent kartą per savaitę sezono metu. Rekreacijos objektų teritorijos vasaros bėgyje turėtų būti nušienaujamos nors 2-3 kartus, vešlesnę žolę pašalinat iš objektų teritorijos.

Kapitalinio remonto darbus būtina atlikti kas 5 metai. Per tiek laiko miško sąlygomis daugelis medinių įrenginių stipriai apipūva ir juos tenka remontuoti kapitališkai, pakeisti kai kurias jų dalis arba ir visą įrenginį. Kapitalinis remontas galėtų būti atliekamas ir rečiau, jei greitai pūvančios įrenginių dalys būtų daromos iš kietmedžio medienos arba bent į žemę įkasamas dalis daryti iš spygliuočių medienos, prieš tai jas stipriai apdeginant lauže. Šie darbai galėtų būti atliekami ne rekreacinio sezono metu. Einamojo remonto darbai turėtų būti atliekami prieš poilsiavimo sezono pradžią, o vėliau – esant reikalui. Tai ir pavėsinių stogų einamasis remontas, sulūžusių ar aplaužytų miško baldų sutvarkymas, tvorelių, informacinių stendų bei nukreipiamųjų rodyklių remontas, išvirtusių iš savo vietos laužavietes juosiančių akmenų atstatymas ir panašūs darbai.



16 pav. Numatyta atnaujinimui poilsiavietė Naujamiesčio girininkijoje

P R I E D A I

1 Priedas

Kraštovaizdžio formavimo kirtimai

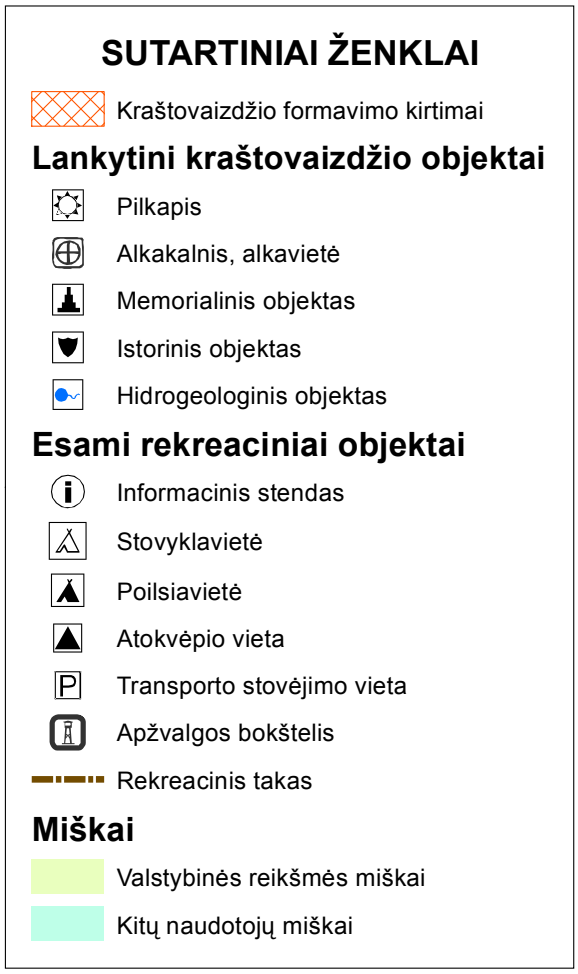

Gustonių girininkija

M 1 : 10 000

kiai

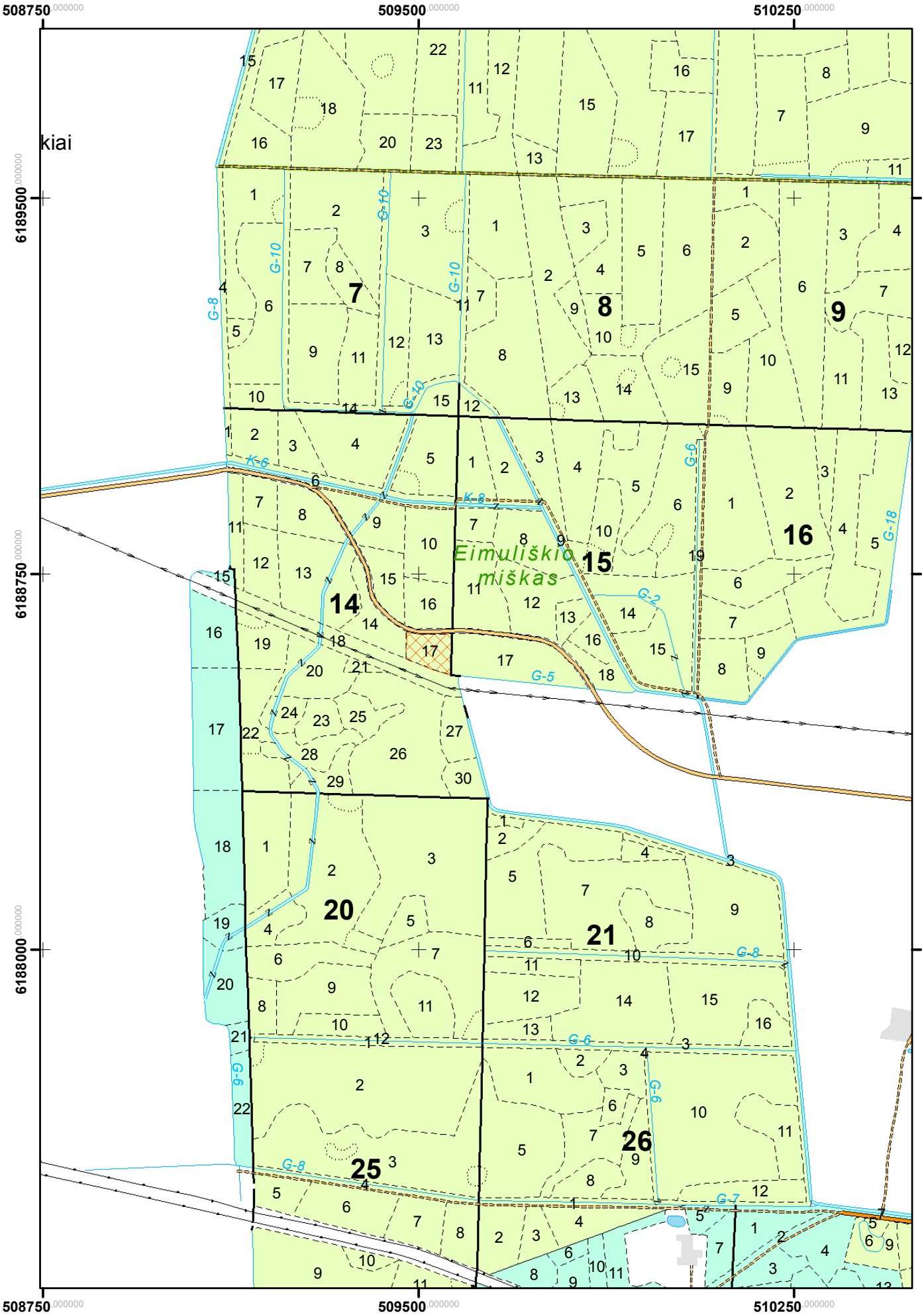

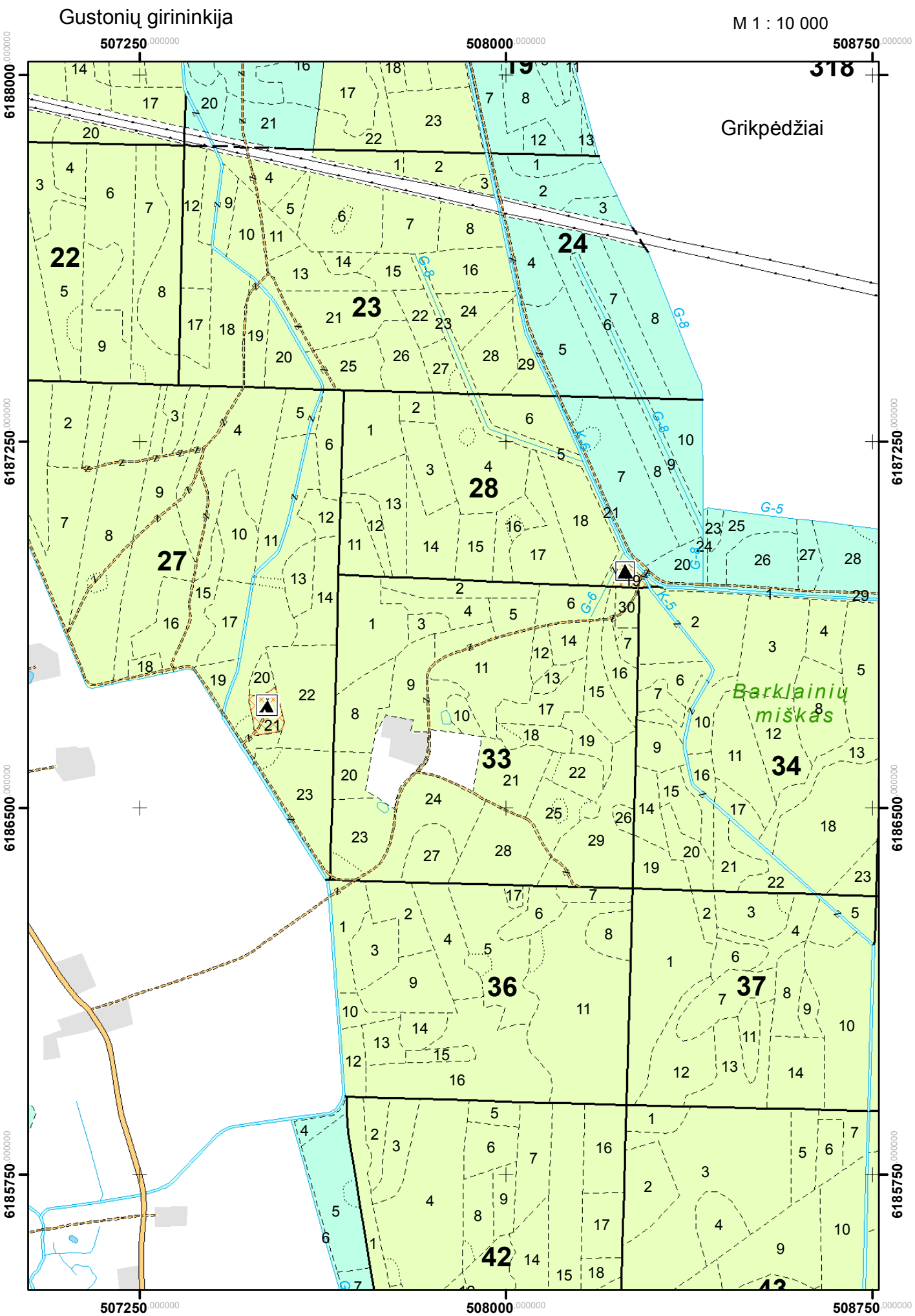
Gustonių girininkija
M 1 : 10 000
507250
508000
508750
6188000
6187250
6186500
6185750
Grikpėdžiai
Barklainių miškas
G-8
G-5
G-6
K-5
22
23
24
27
28
33
34
36
37
42

Gustonių girininkija

M 1 : 10 000

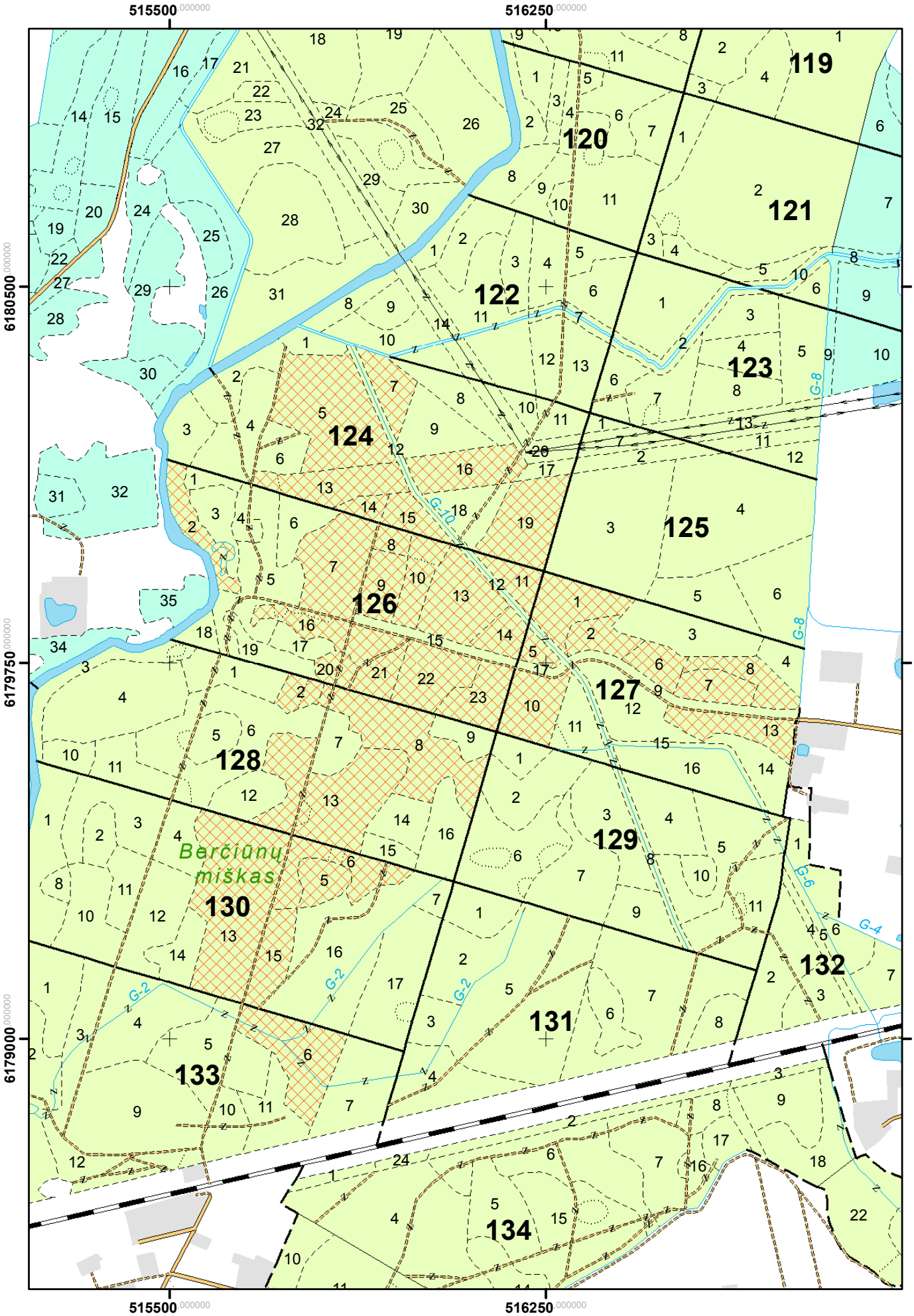

Gegužinės girininkija

M 1 : 10 000

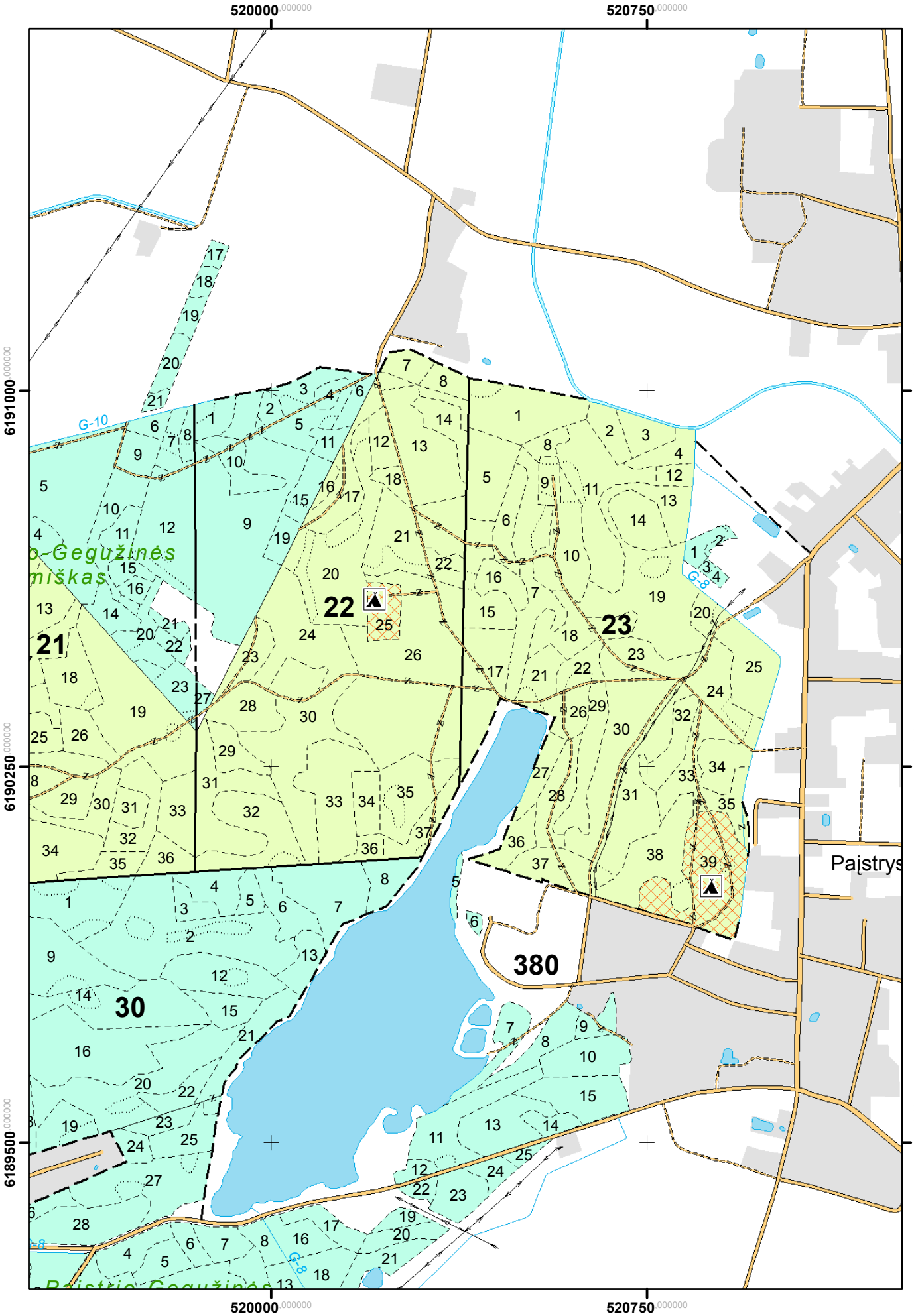

Gegužinės girininkija

M 1 : 10 000

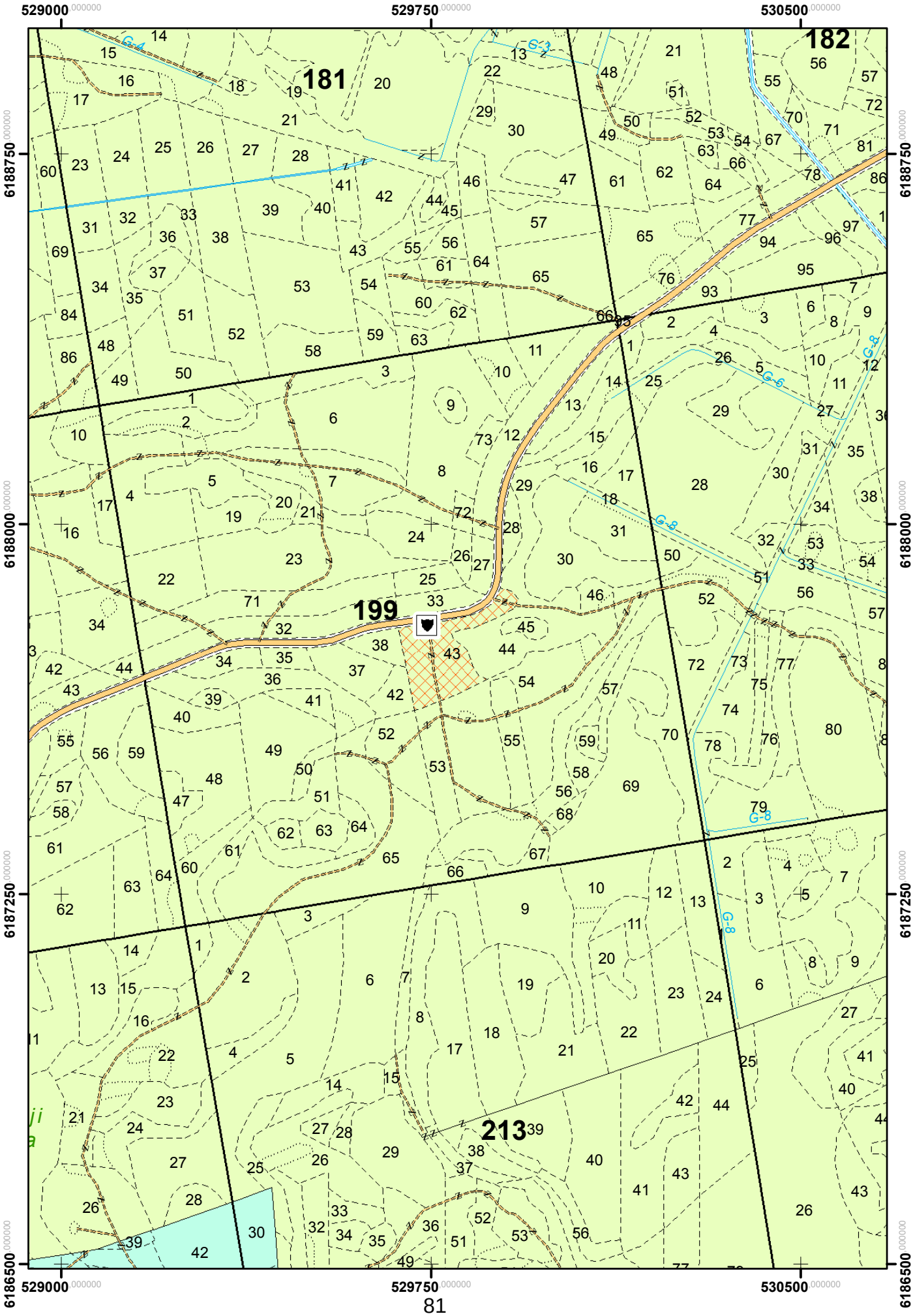

Gegužinės girininkija

M 1 : 10 000

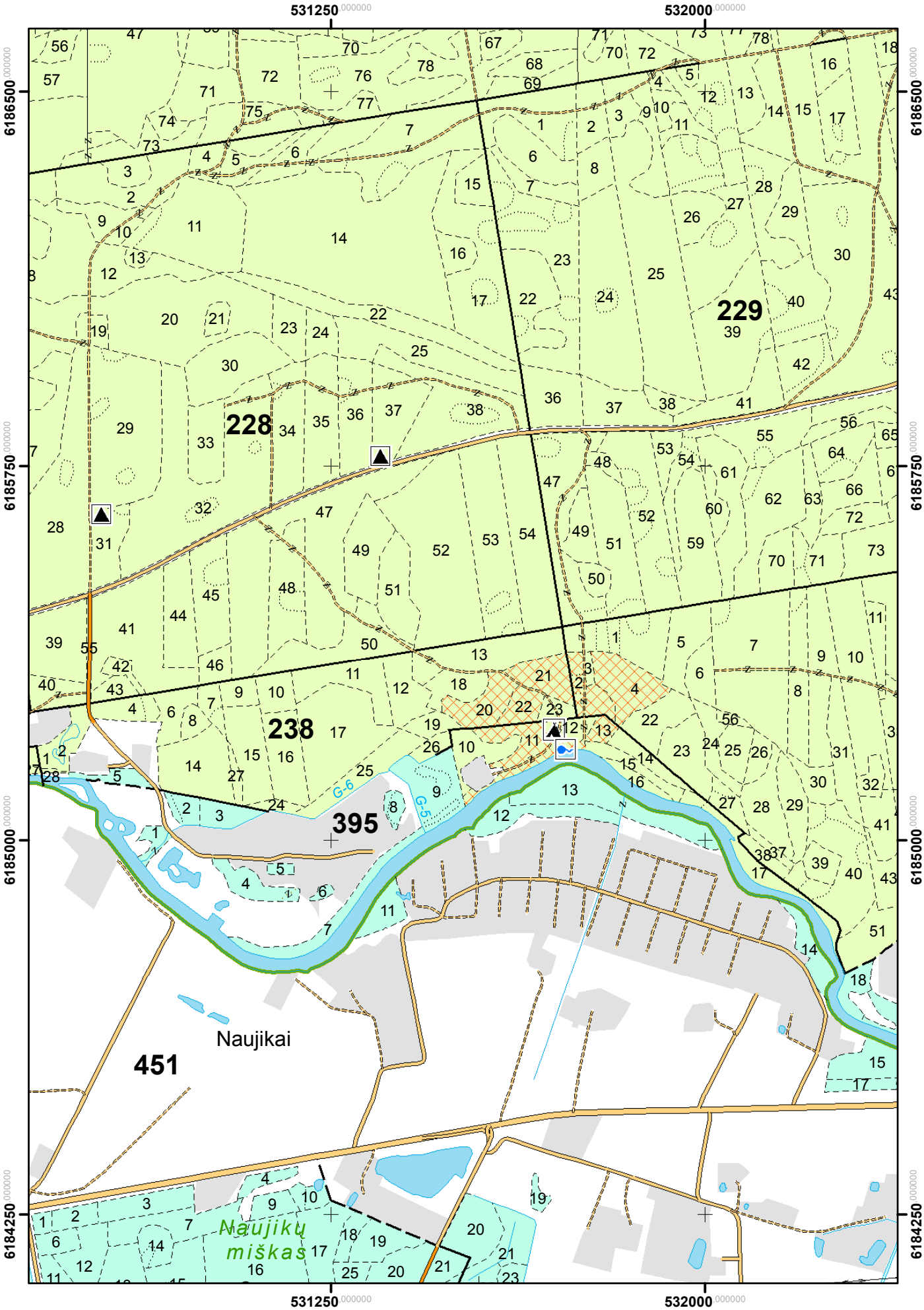

Gegužinės girininkija

M 1 : 10 000

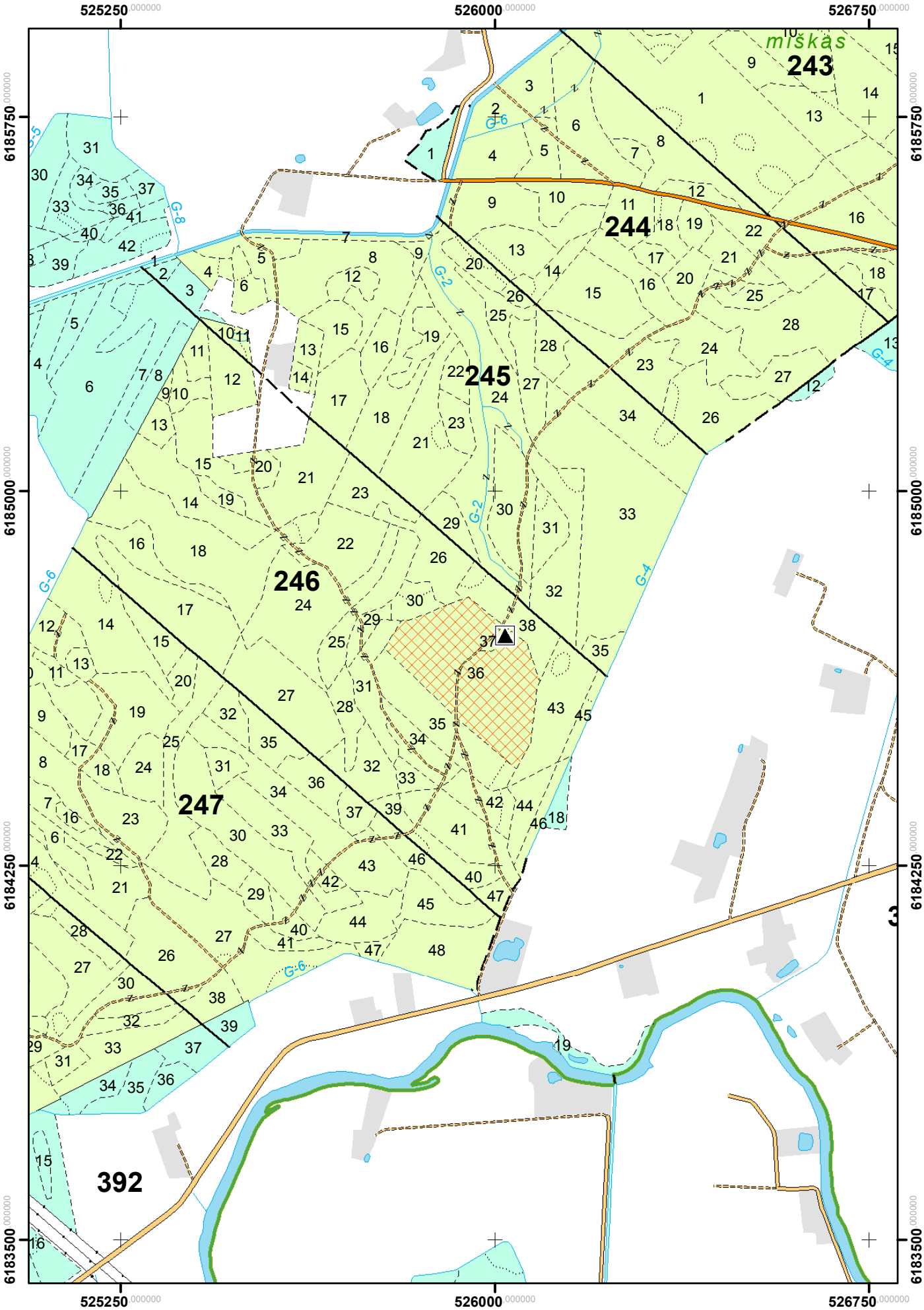

Pyvesos girininkija

M 1 : 10 000

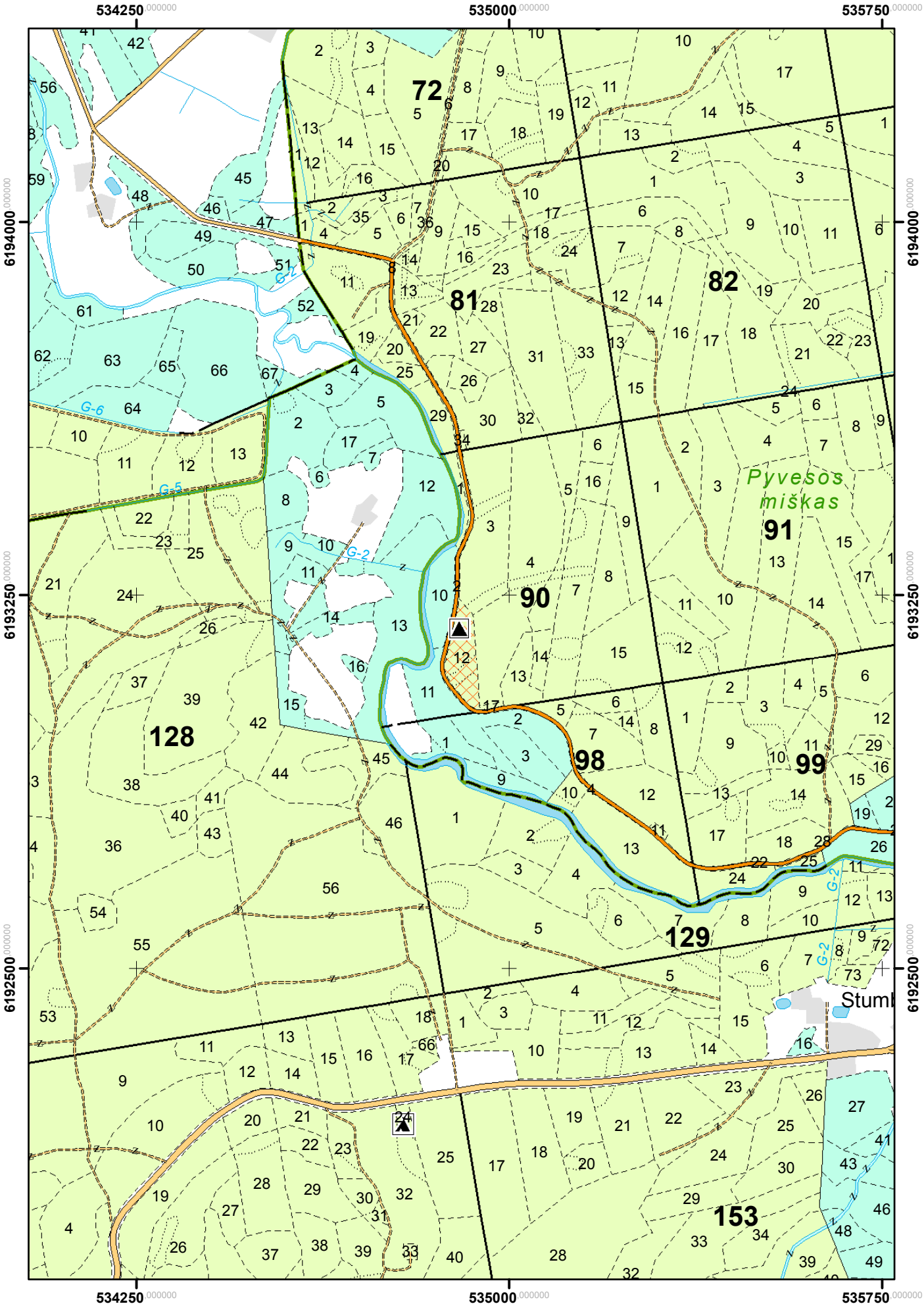

Pyvesos girininkija

M 1 : 10 000

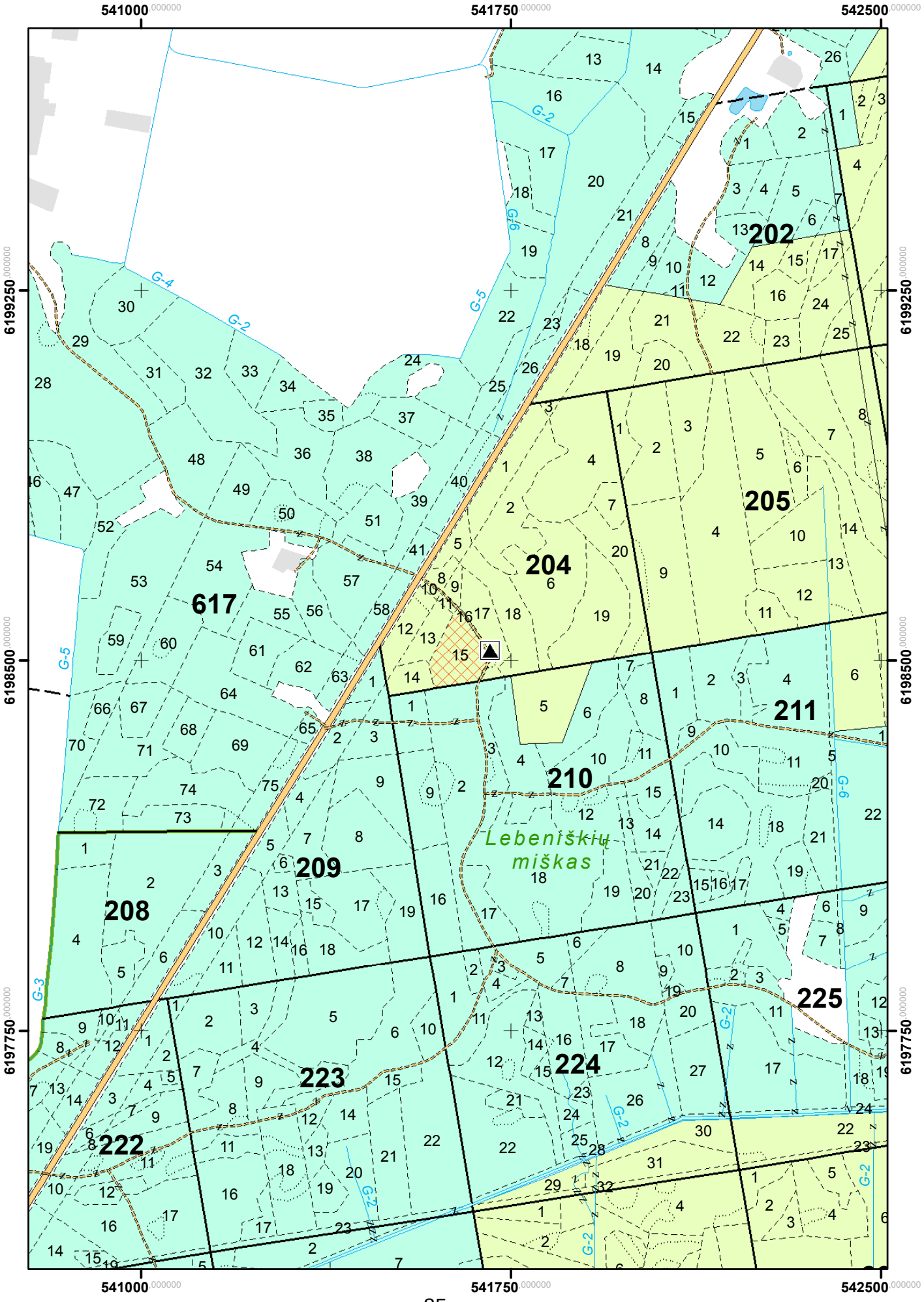

Pyvesos girininkija

M 1 : 10 000

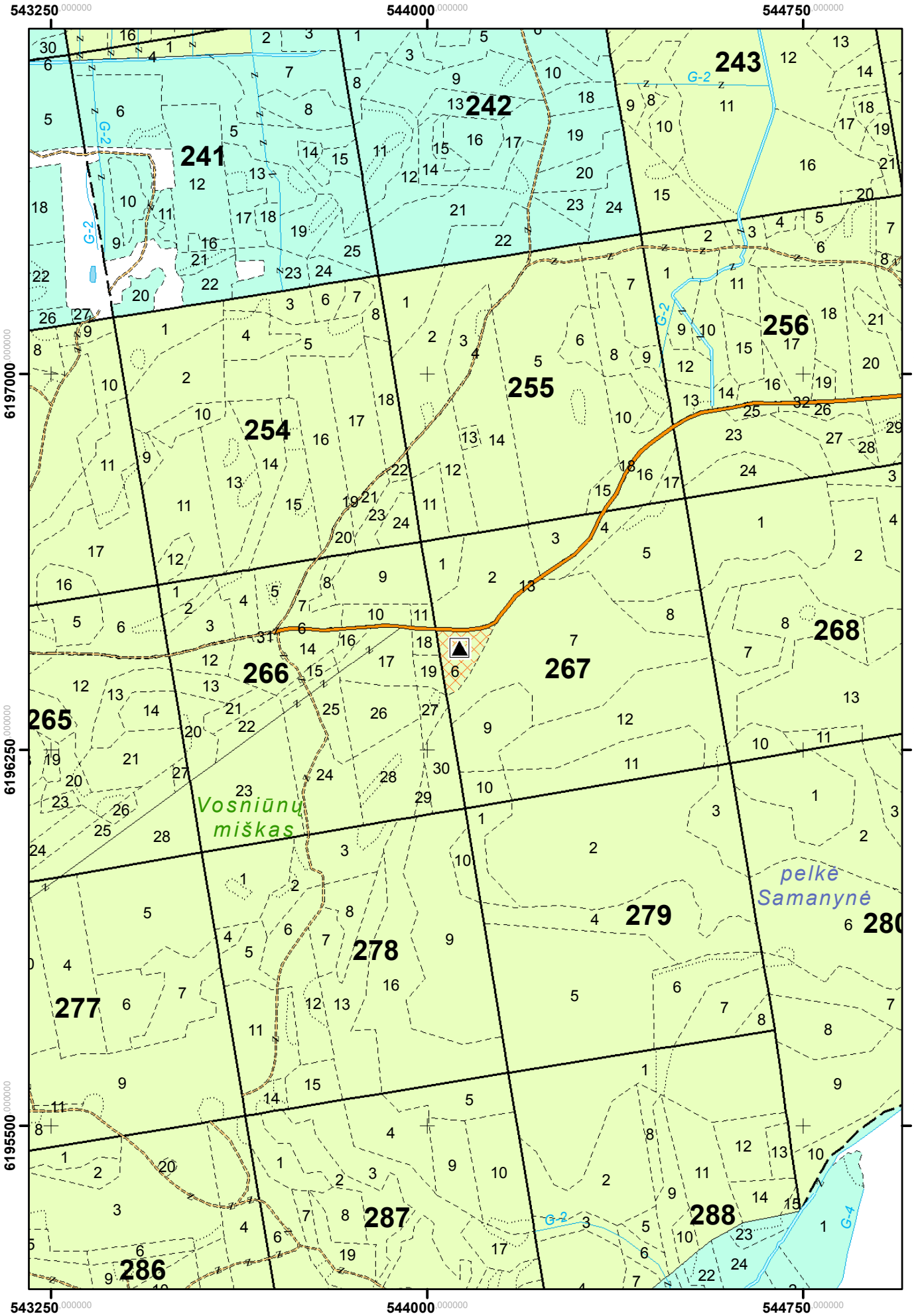

Karsakiškio girininkija

M 1 : 10 000

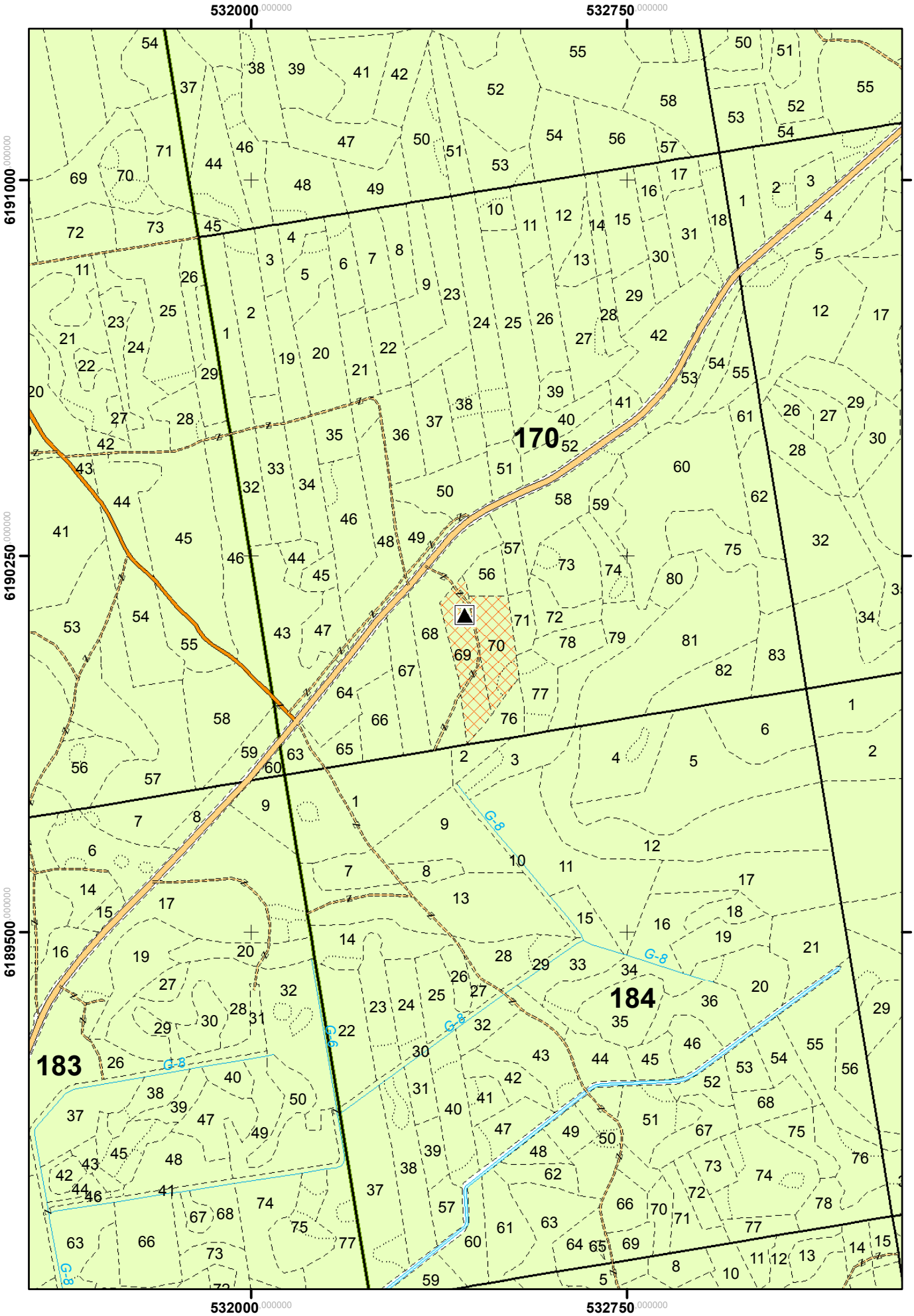

Karsakiškio girininkija

M 1 : 10 000

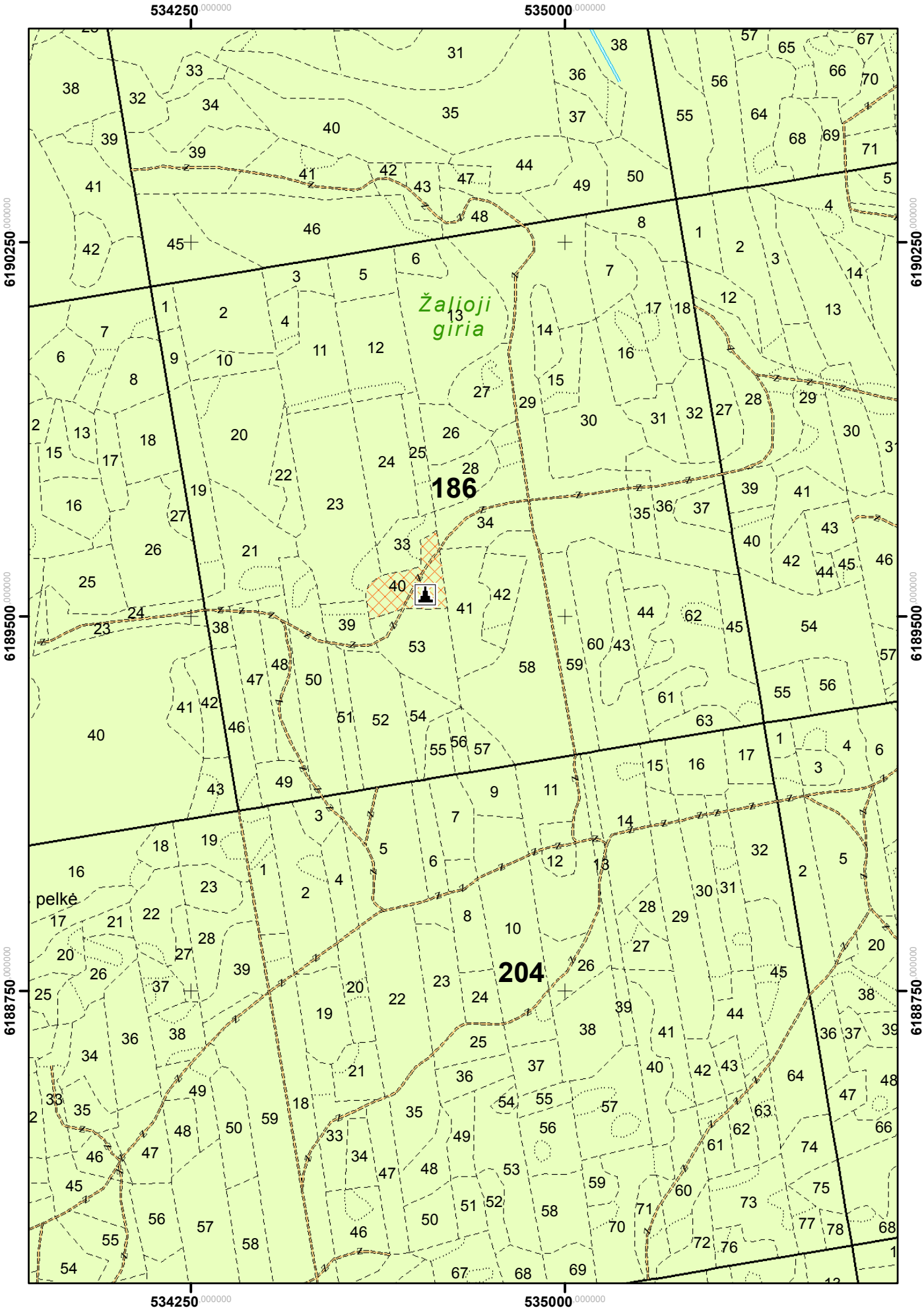

Karsakiškio girininkija

M 1 : 10 000

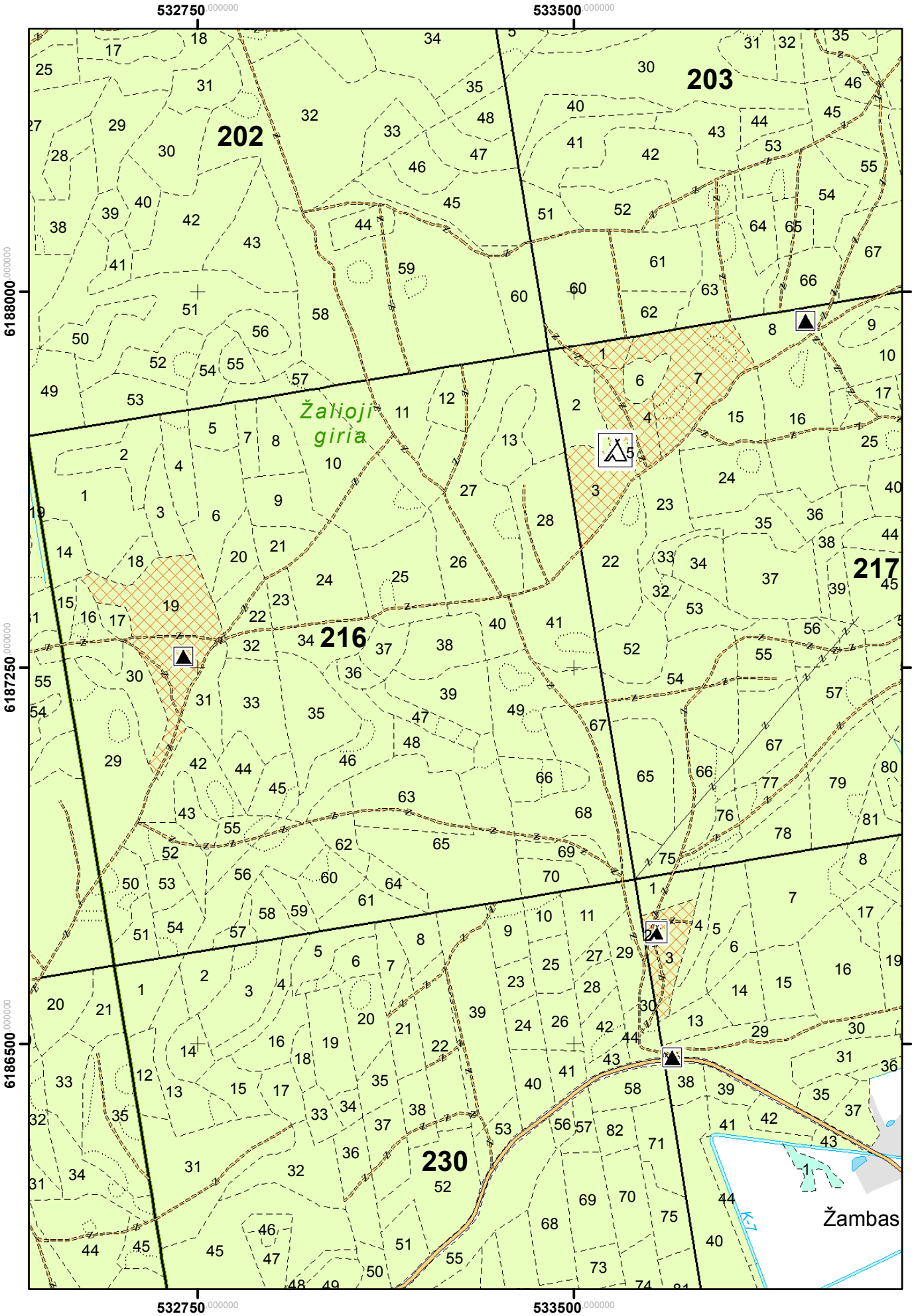

Karsakiškio girininkija

M 1 : 10 000

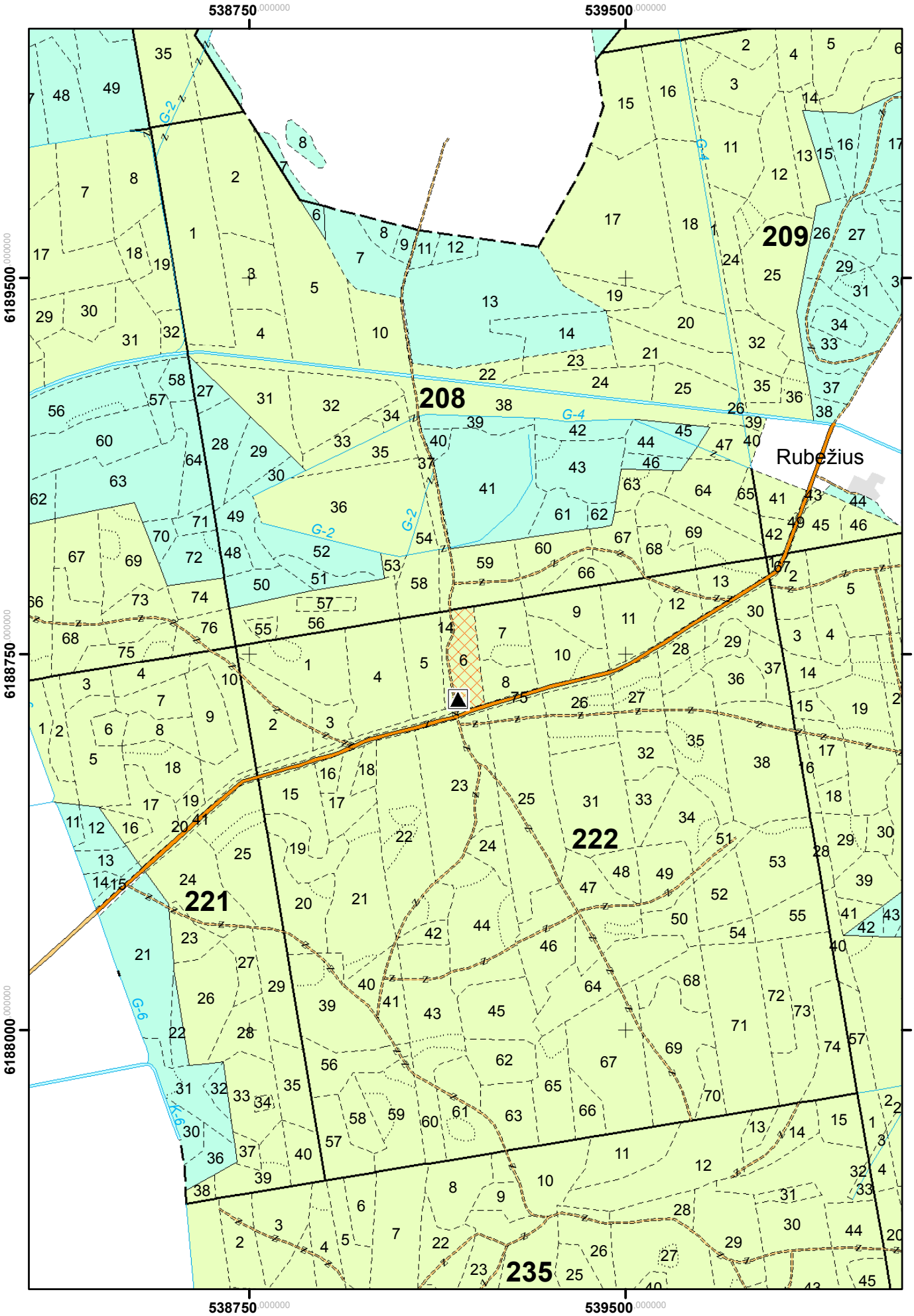

Karsakiškio girininkija

M 1 : 10 000

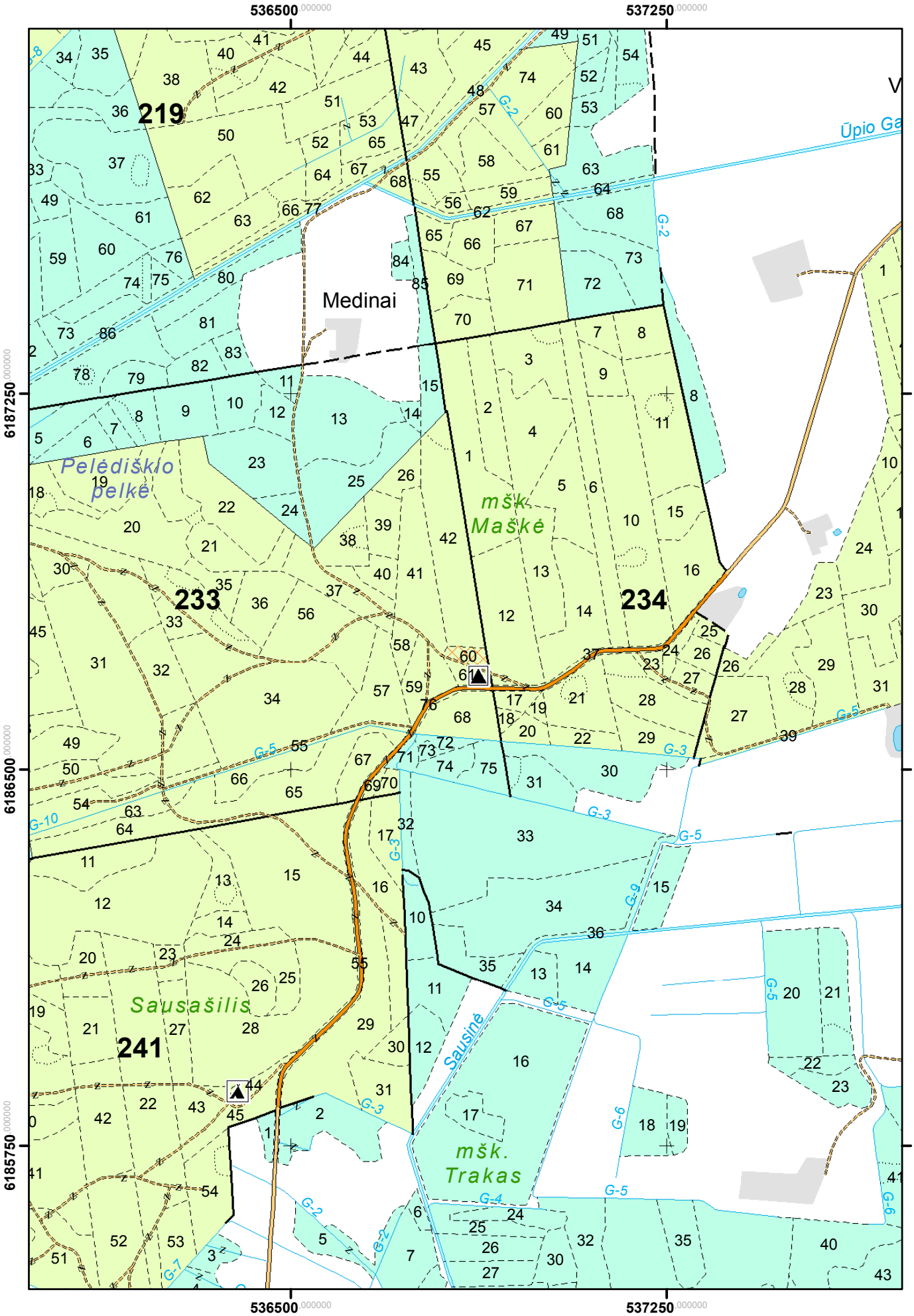

Paežerio girininkija

M 1 : 10 000

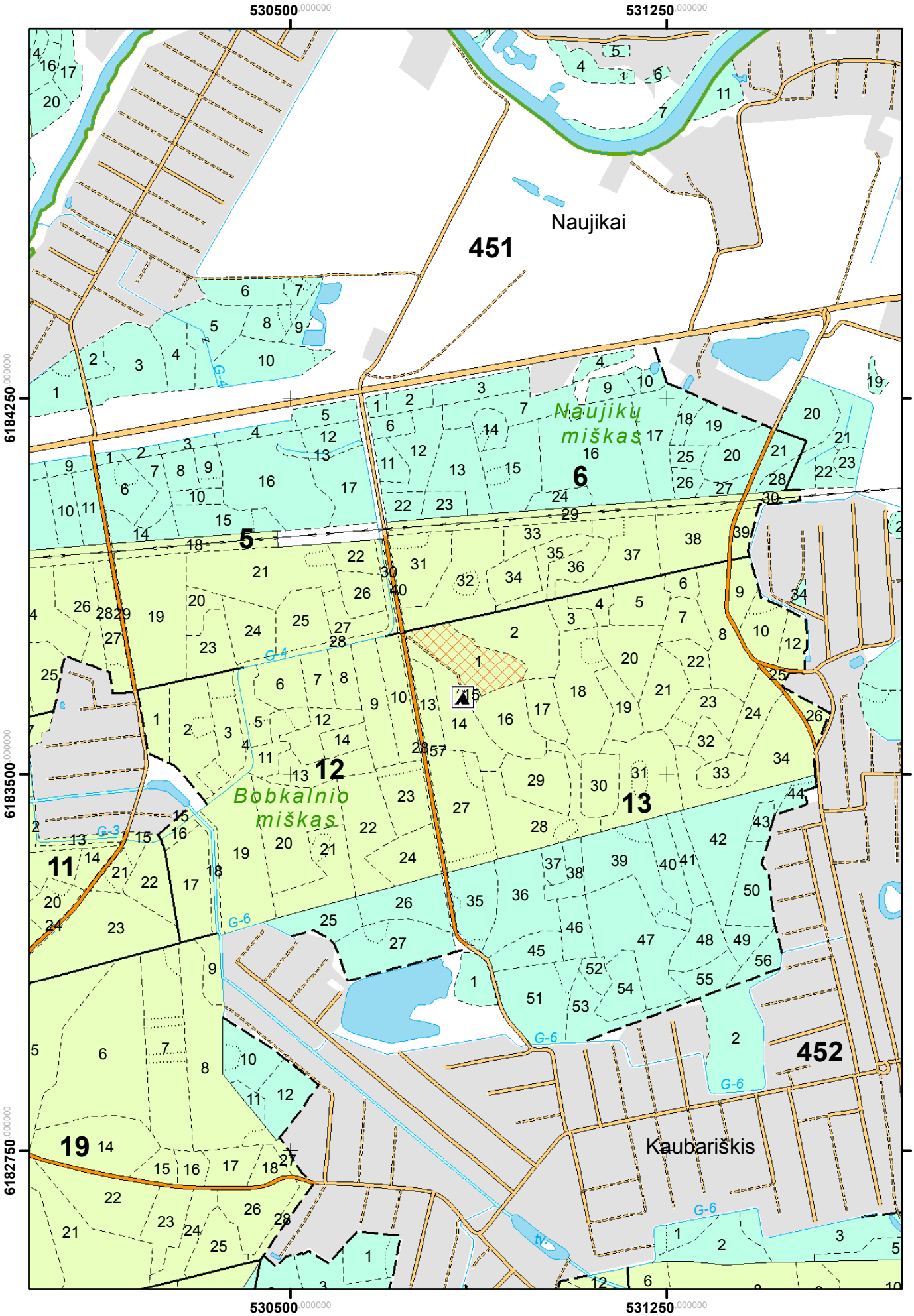

Paežerio girininkija

M 1 : 10 000

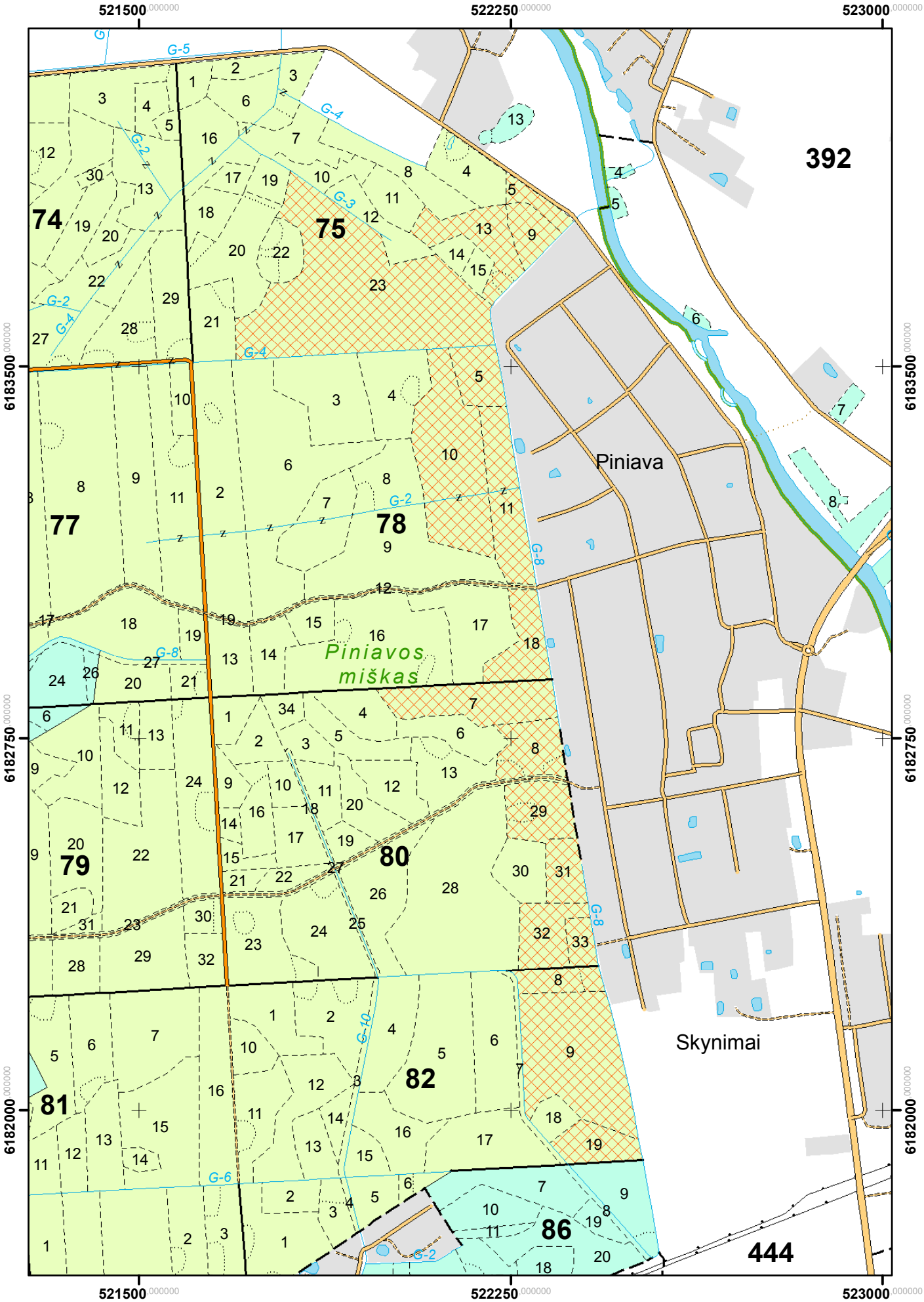

Paežerio girininkija

M 1 : 10 000

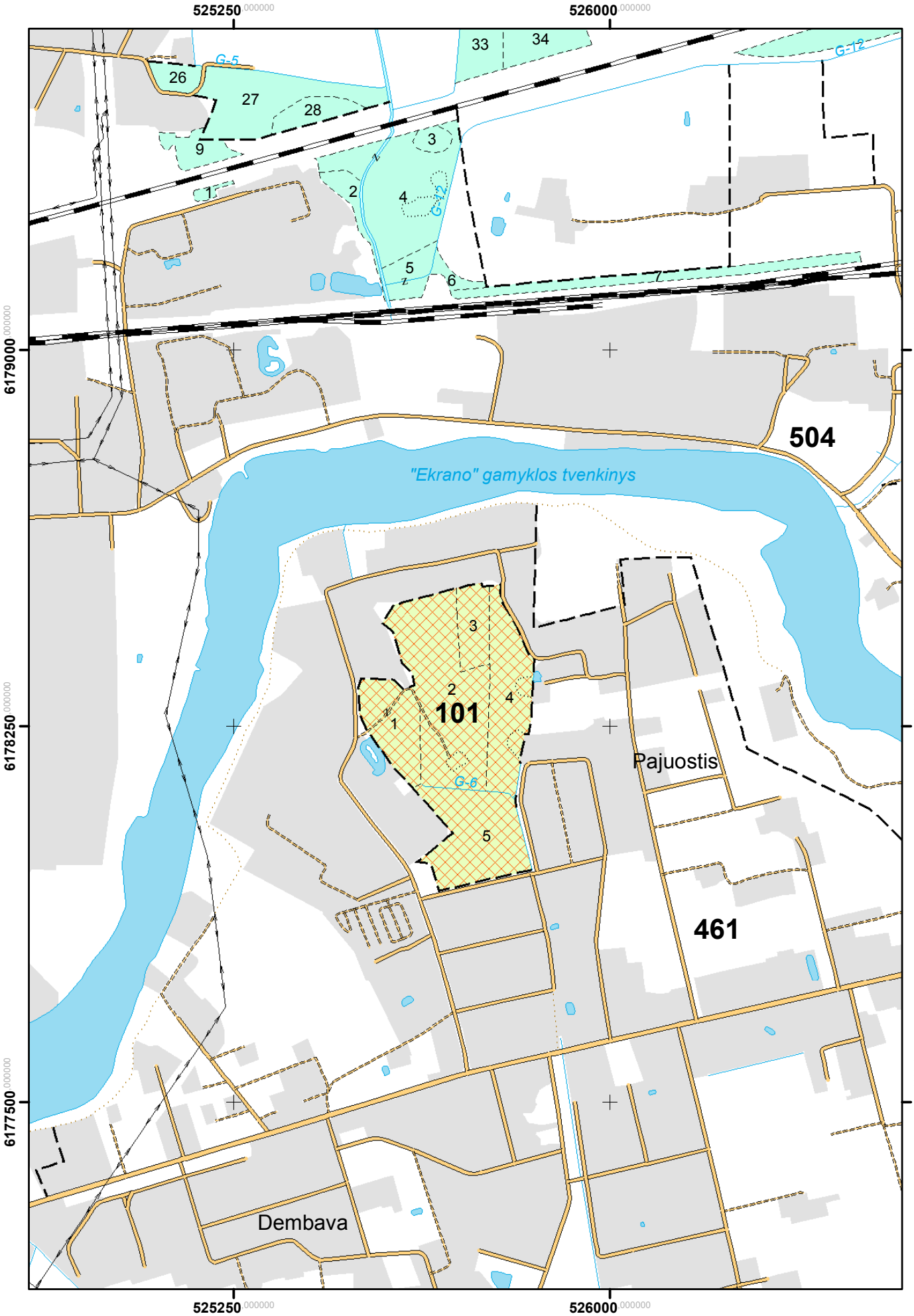

Paežerio girininkija

M 1 : 10 000

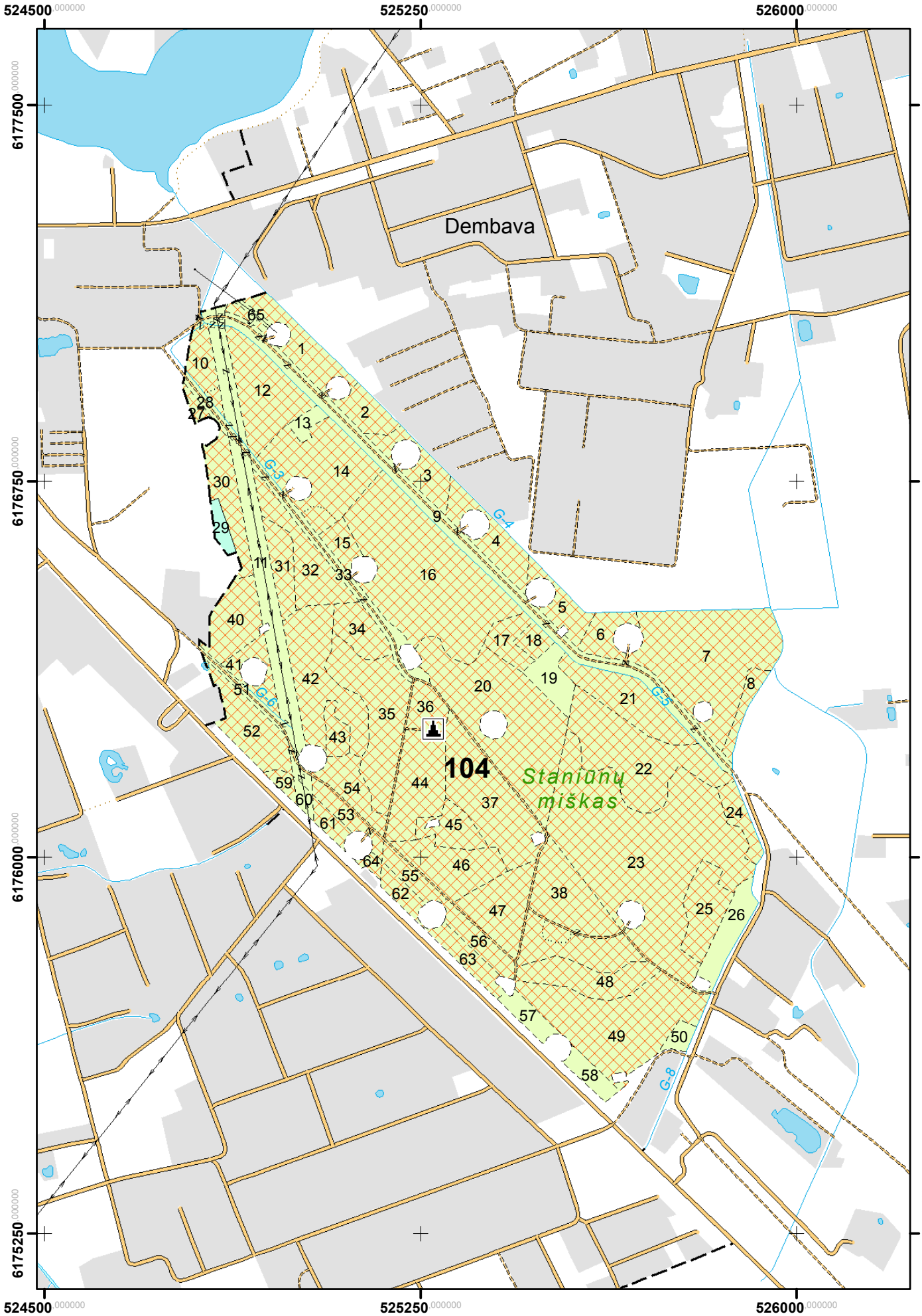

Taruškų girininkija

M 1 : 10 000

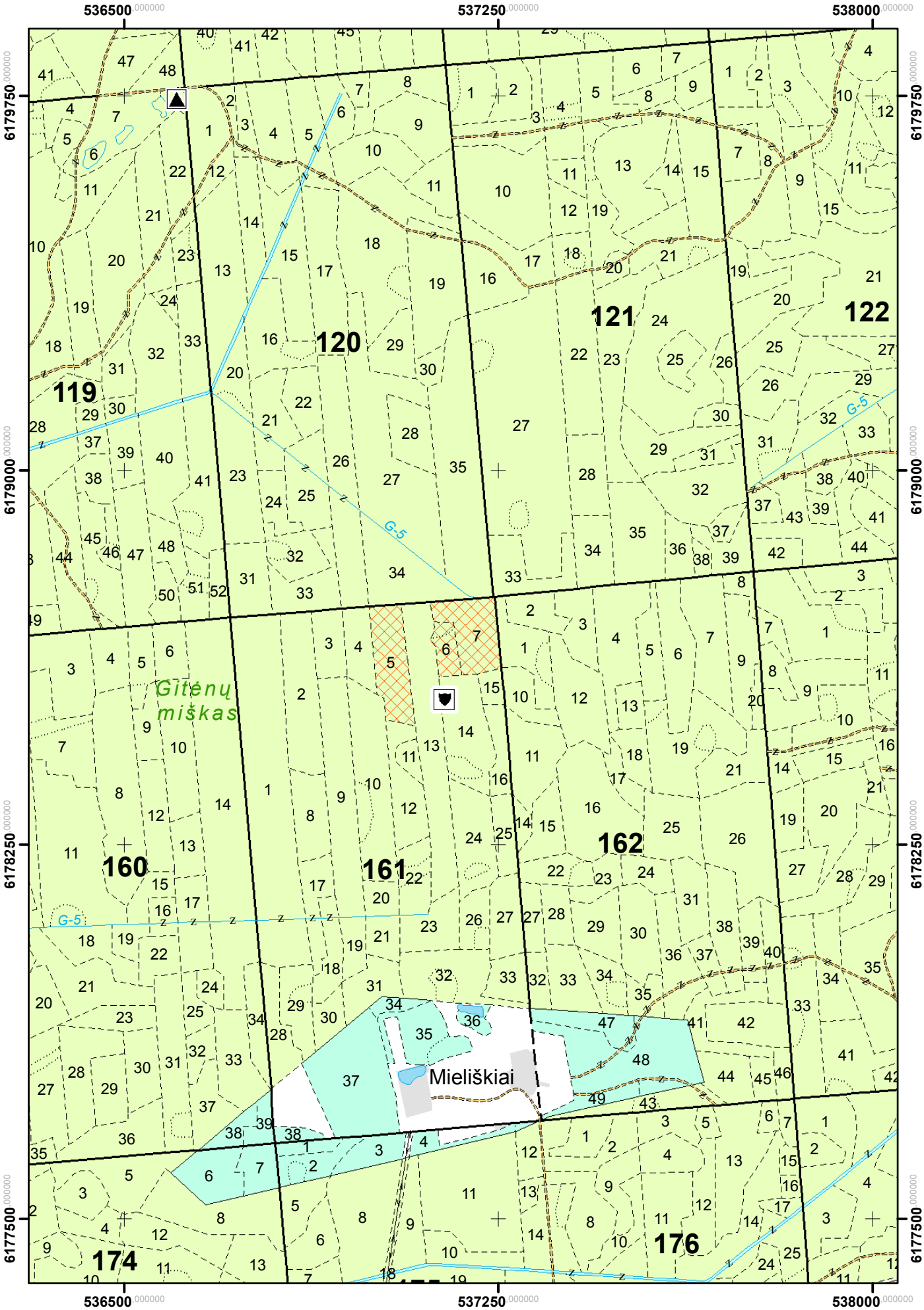

Raguvėlės girininkija

M 1 : 10 000

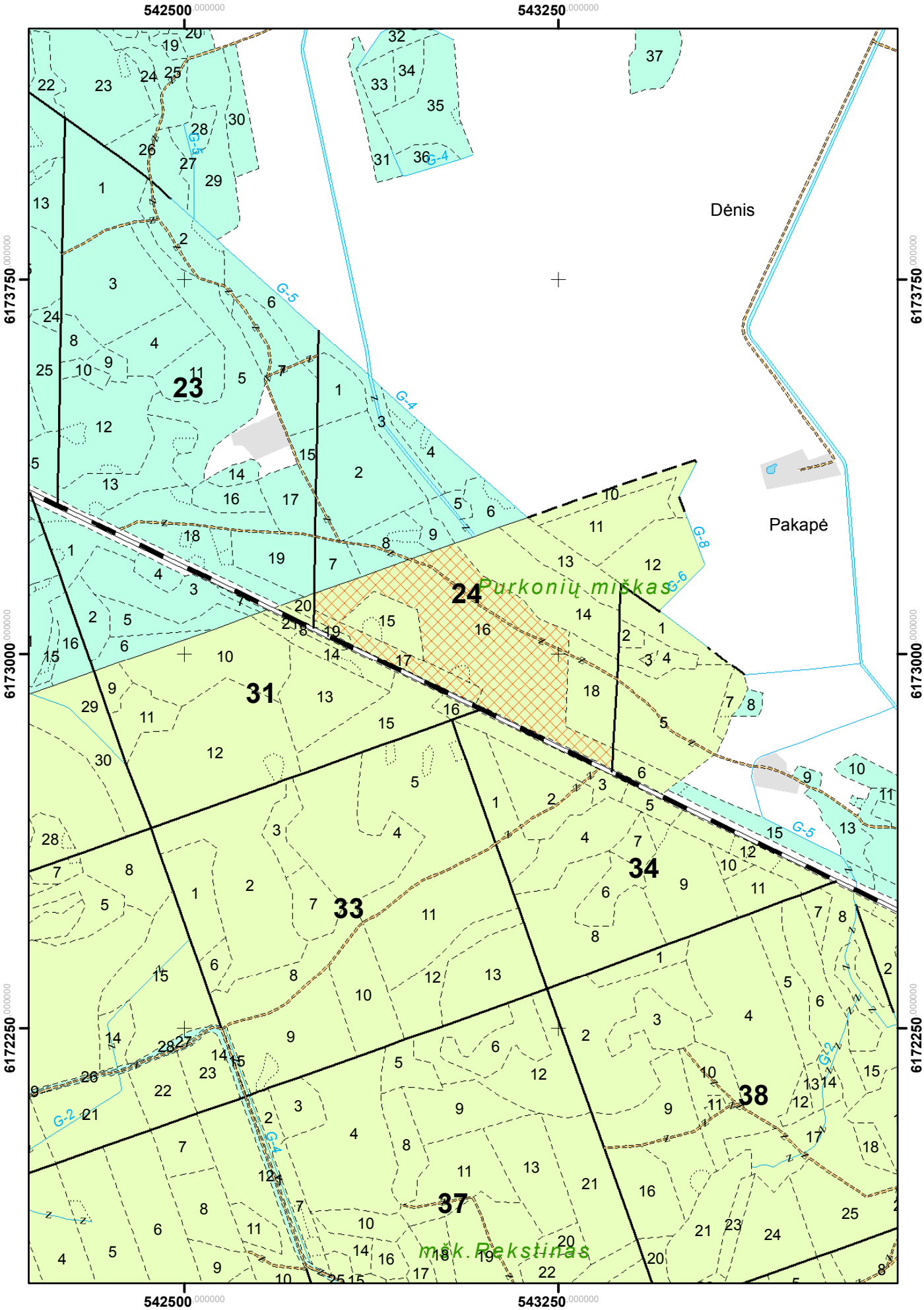

Raguvėlės girininkija

M 1 : 10 000

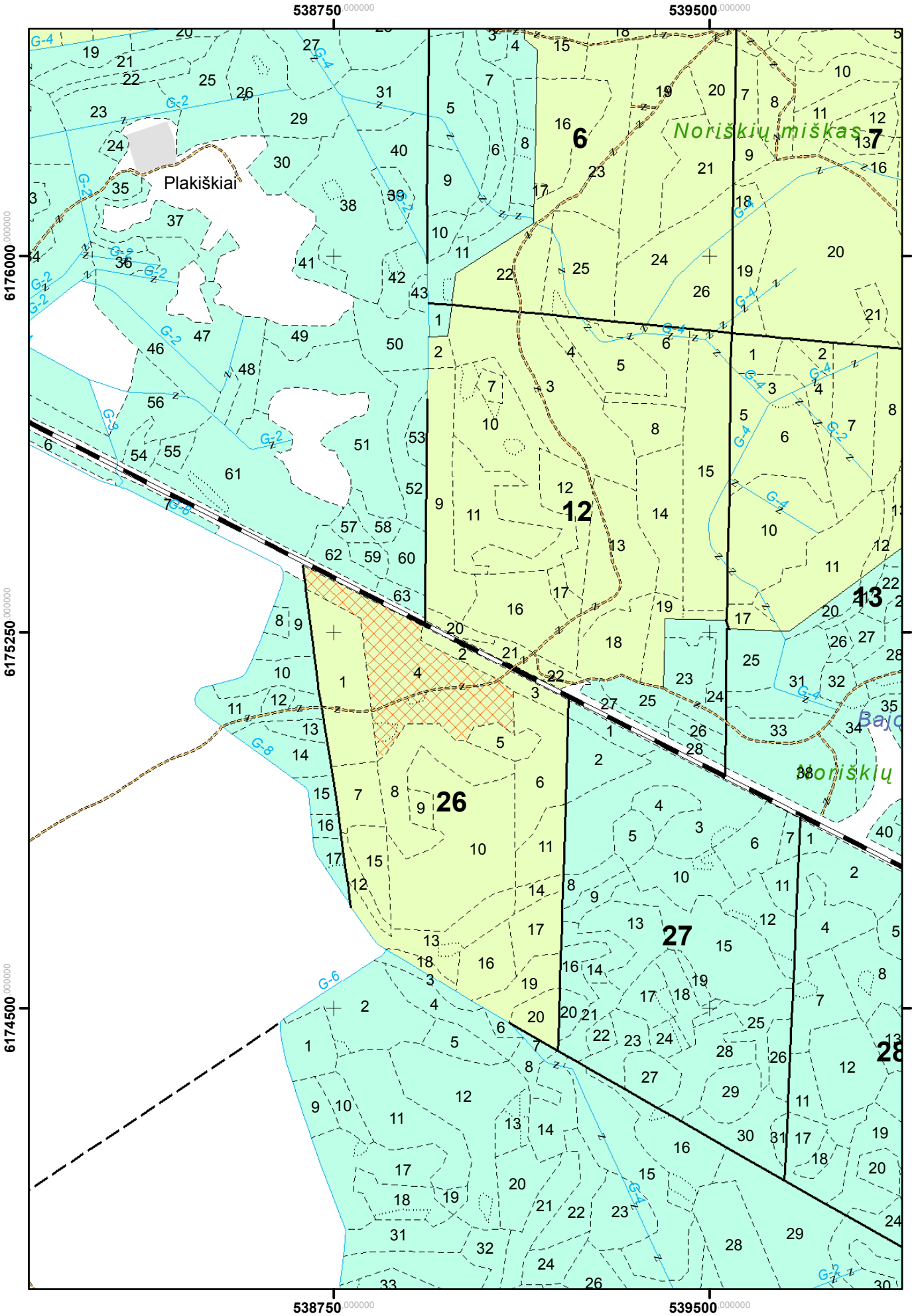

Raguvėlės girininkija

M 1 : 10 000

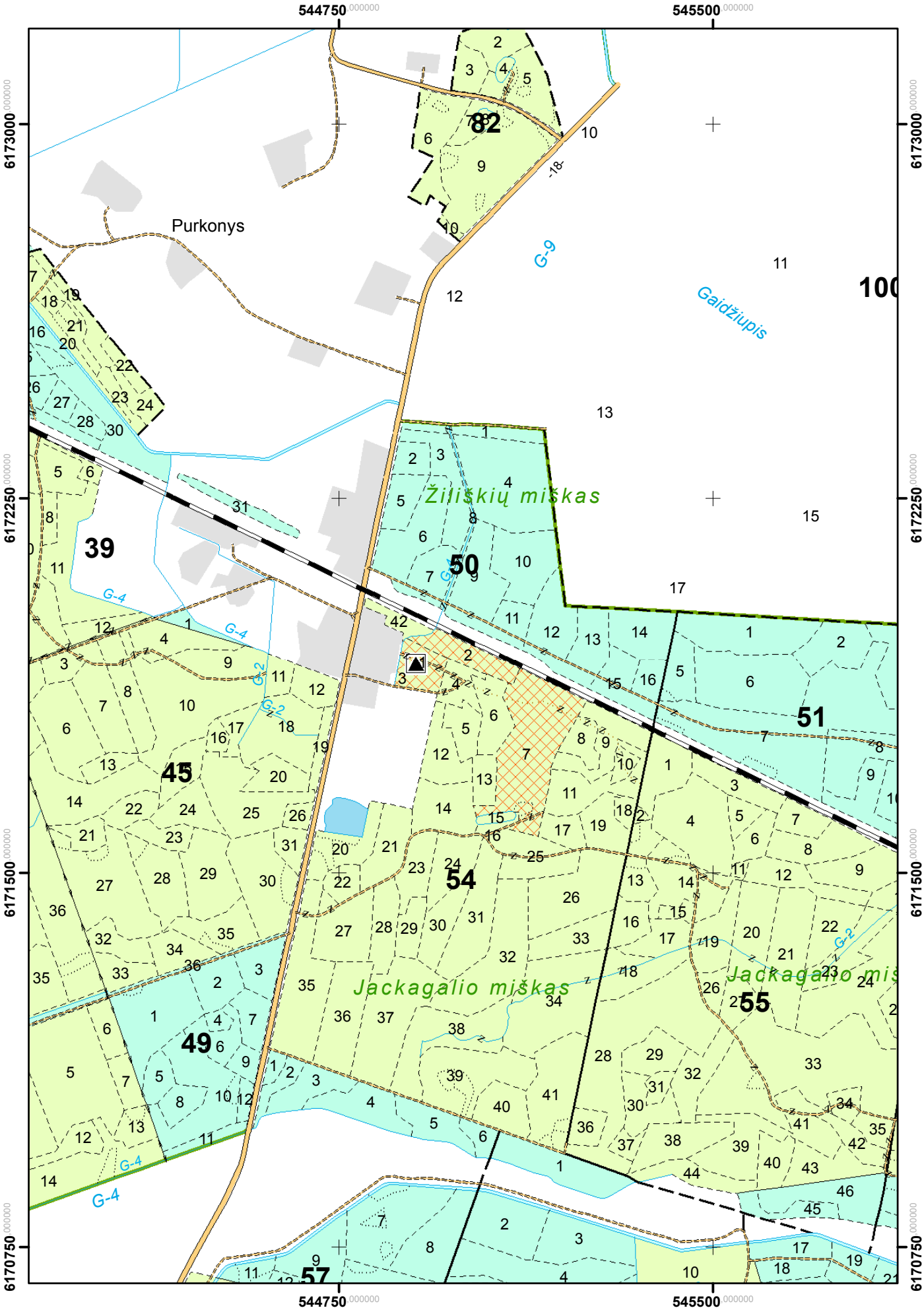

Raguvėlės girininkija

M 1 : 10 000

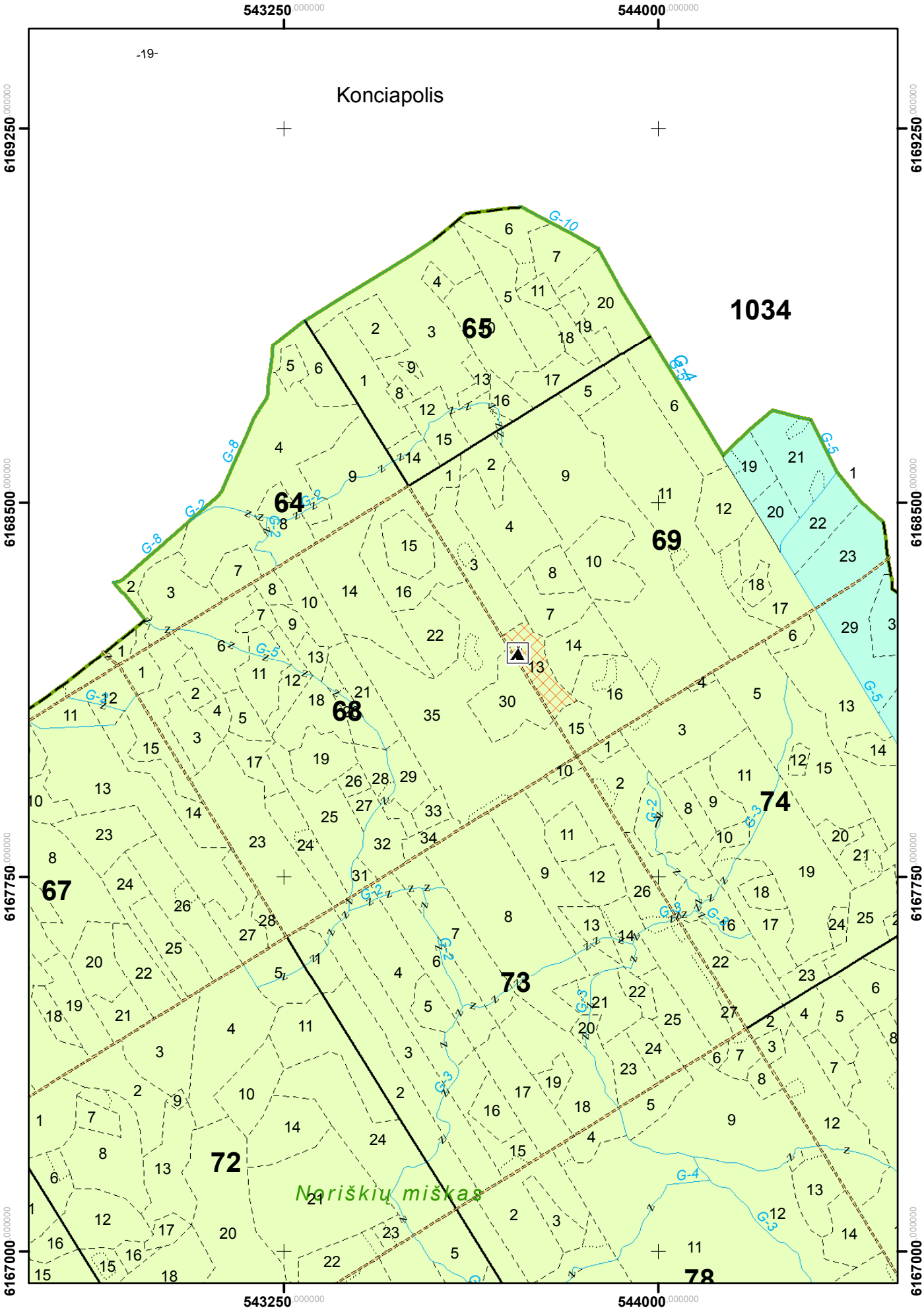

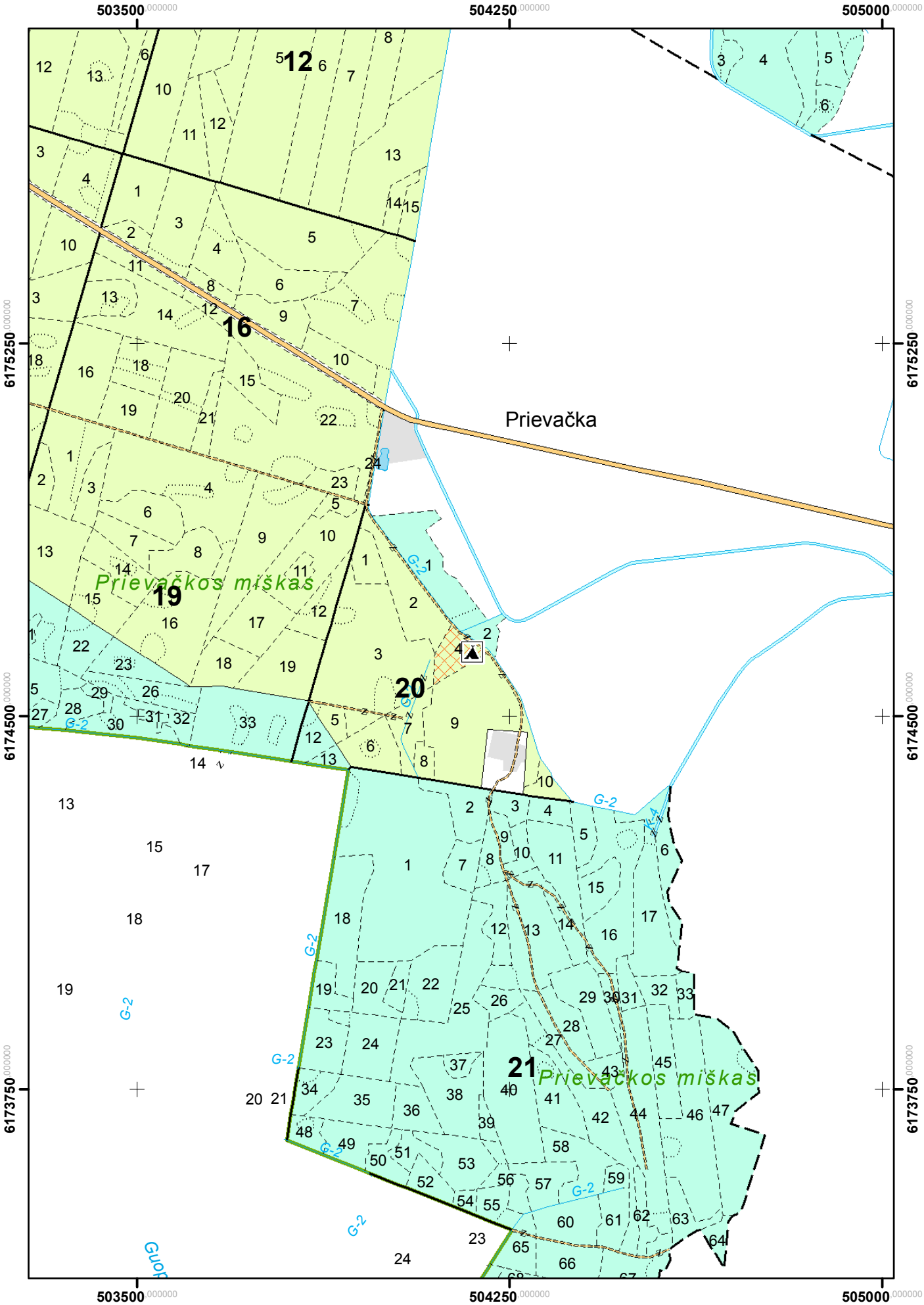
Naujamiesčio girininkija
M 1 : 10 000
503500
504250
505000
6175250
6174500
6173750
12
16
19
20
21
Prievačka
Prievačkos miškas
Prievačkos miškas
G-2

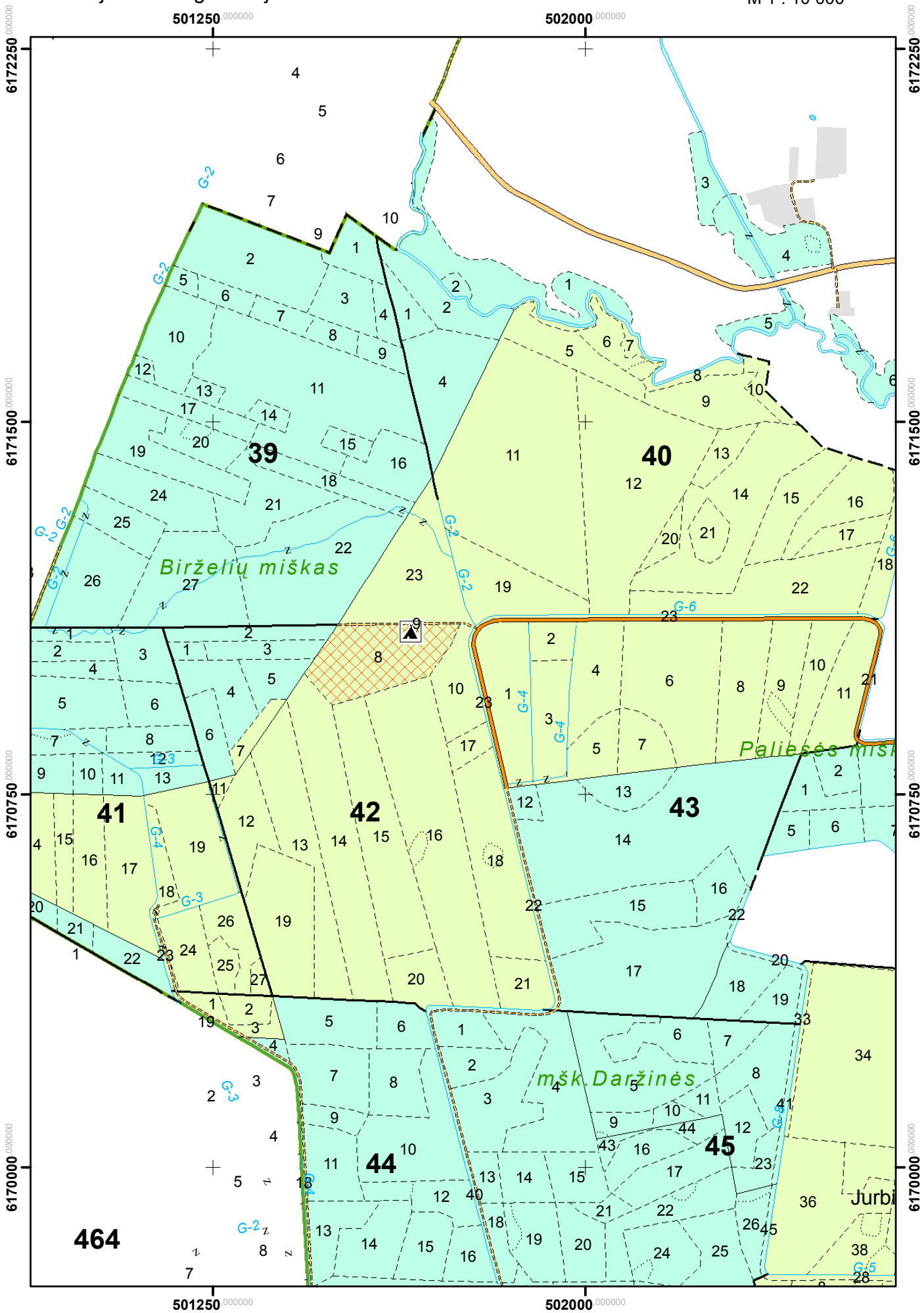
Naujamiesčio girininkija
M 1 : 10 000
501250
502000
6172250
6171500
6170750
6170000
39
40
41
42
43
44
45
464
Birželių miškas
Palieses miš
mšk. Daržinės
Jurbi
G-2
G-3
G-4
G-5
G-6

Naujamiesčio girininkija

M 1 : 10 000

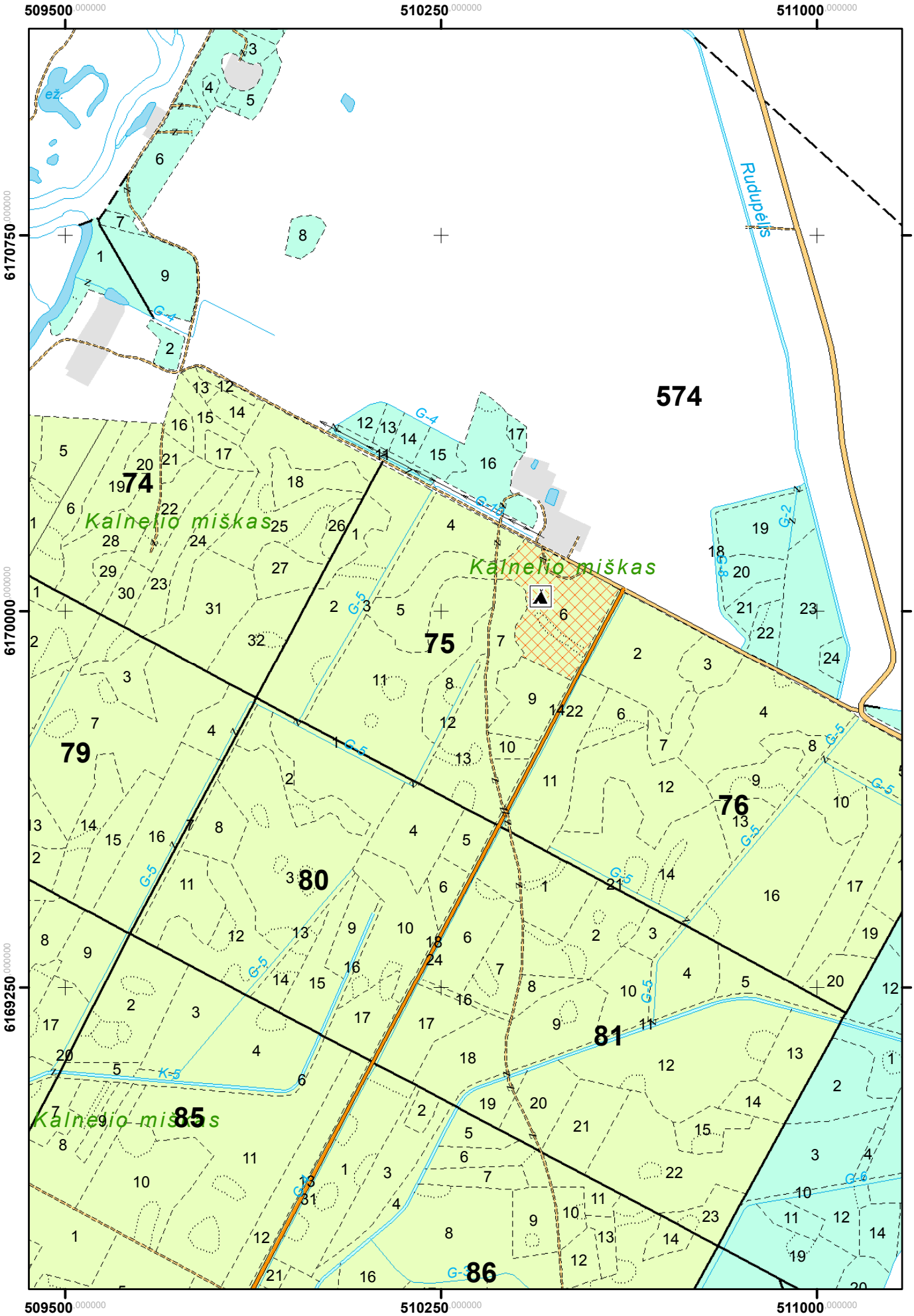

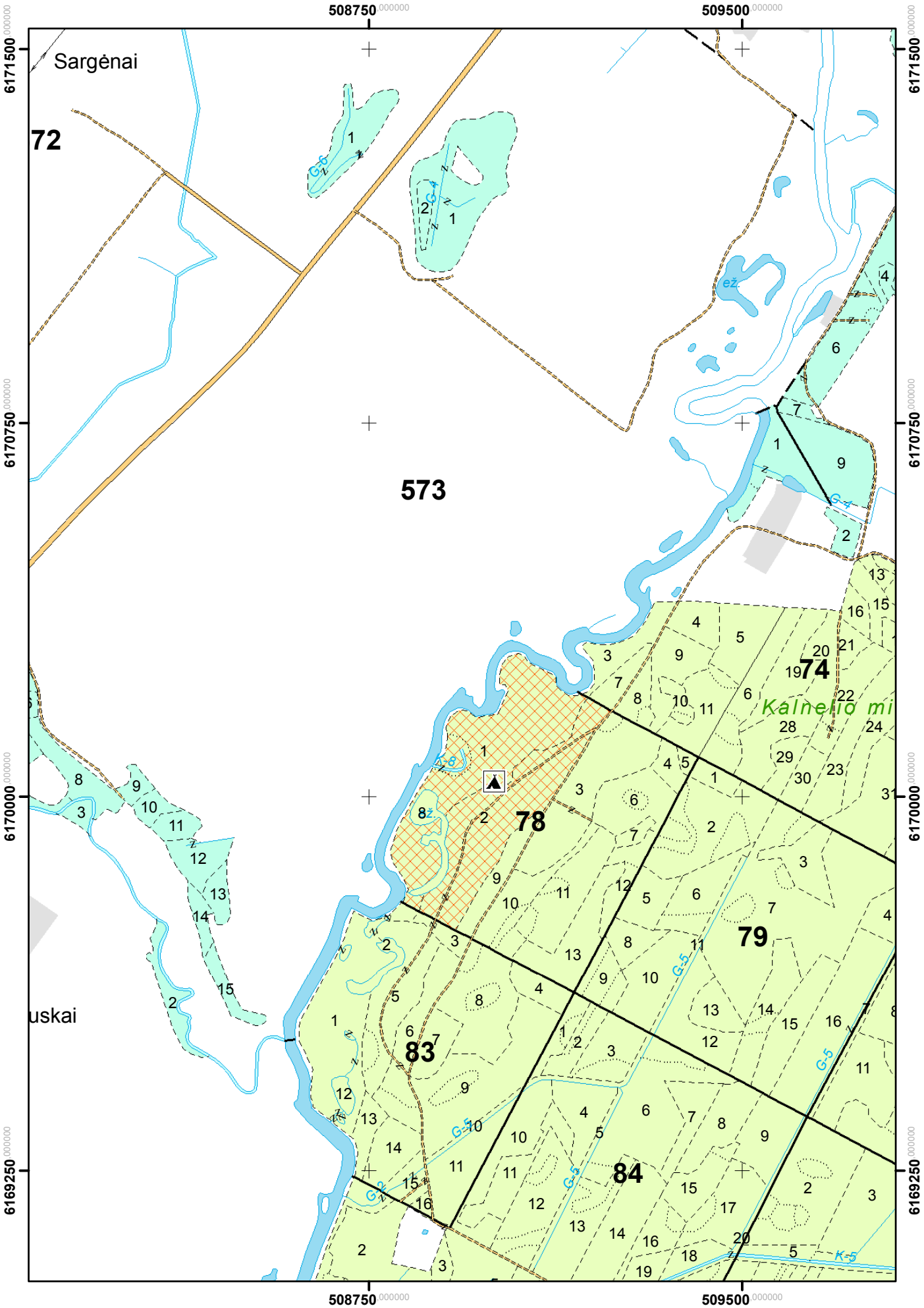
Naujamiesčio girininkija
M 1 : 10 000
508750
509500
6171500
6170750
6170000
6169250
Sargėnai
72
573
74
78
79
83
84
Kalnelio mi
uskai
G-6
G-4
G-8
G-5
K-5

Naujamiesčio girininkija

M 1 : 10 000

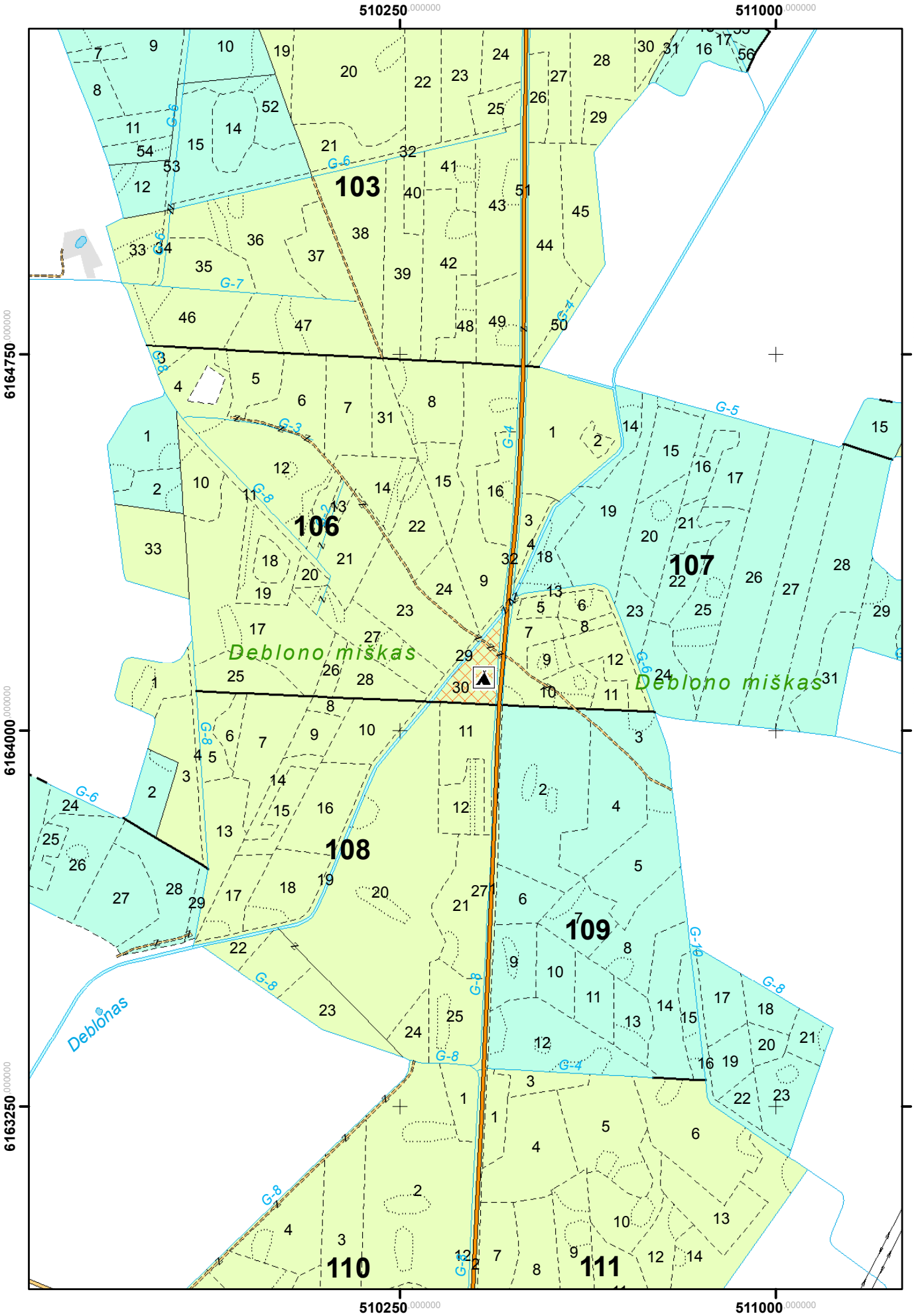

Krekenavos girininkija

M 1 : 10 000

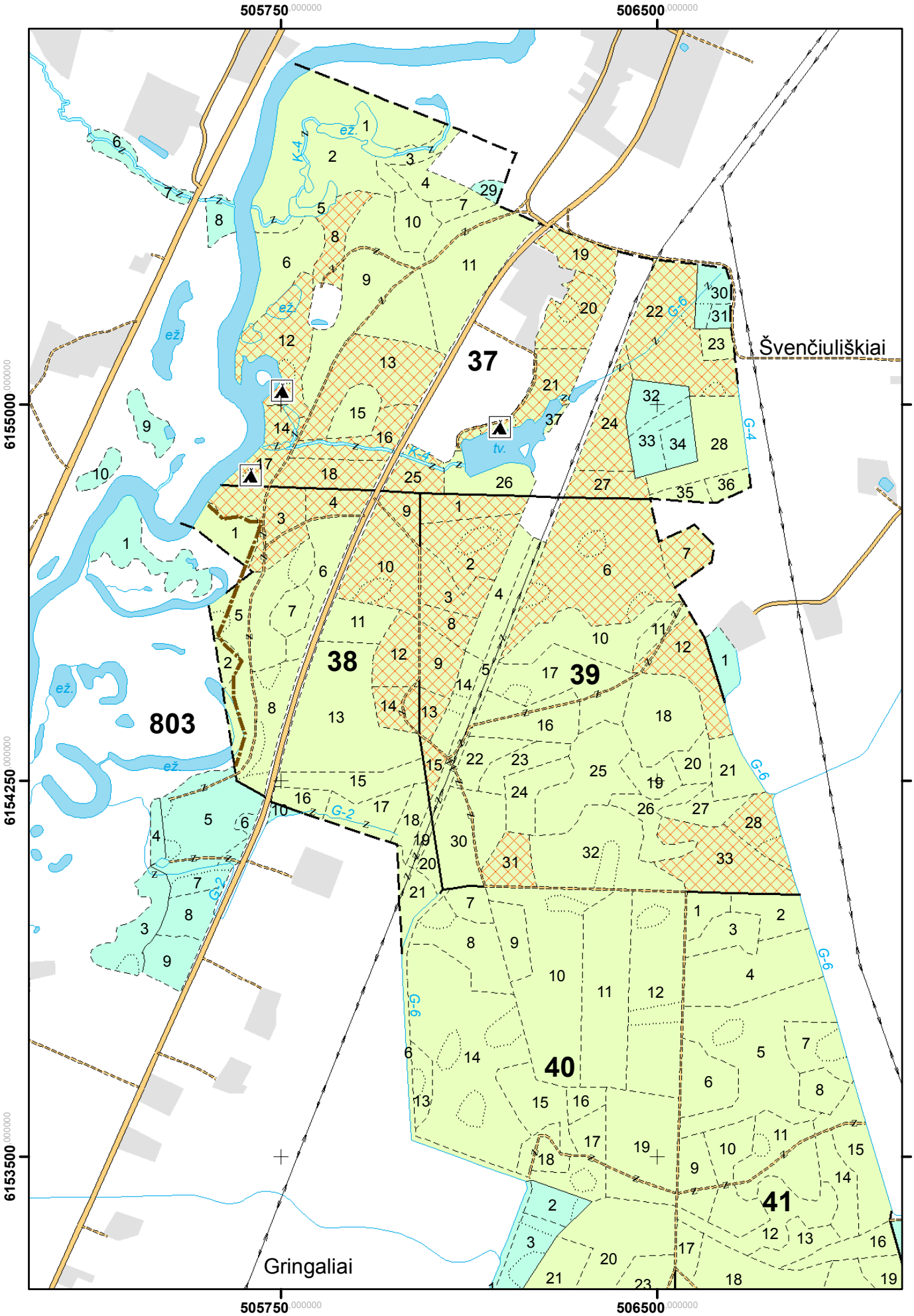

Krekenavos girininkija

M 1 : 10 000

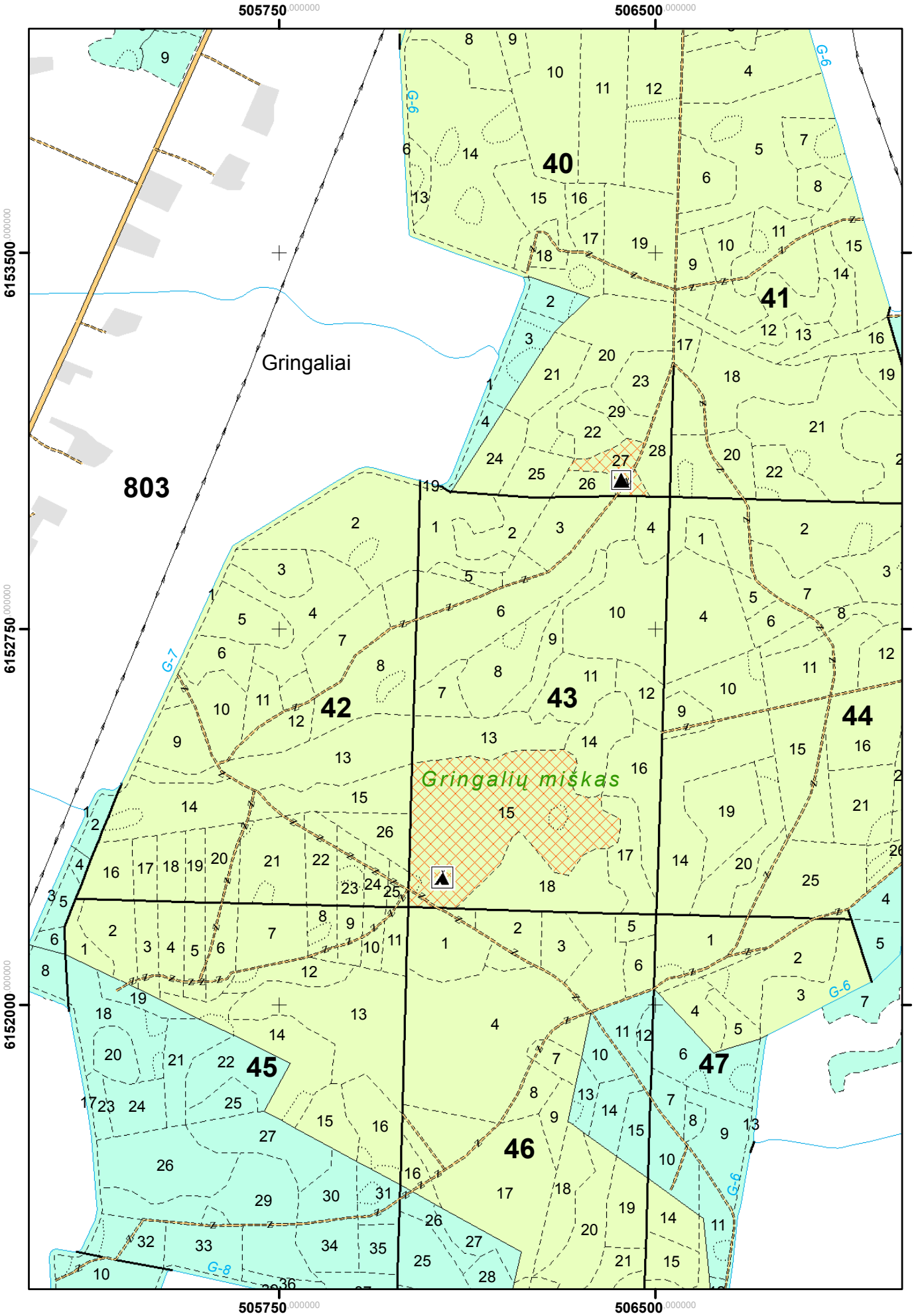

Krekenavos girininkija

M 1 : 10 000

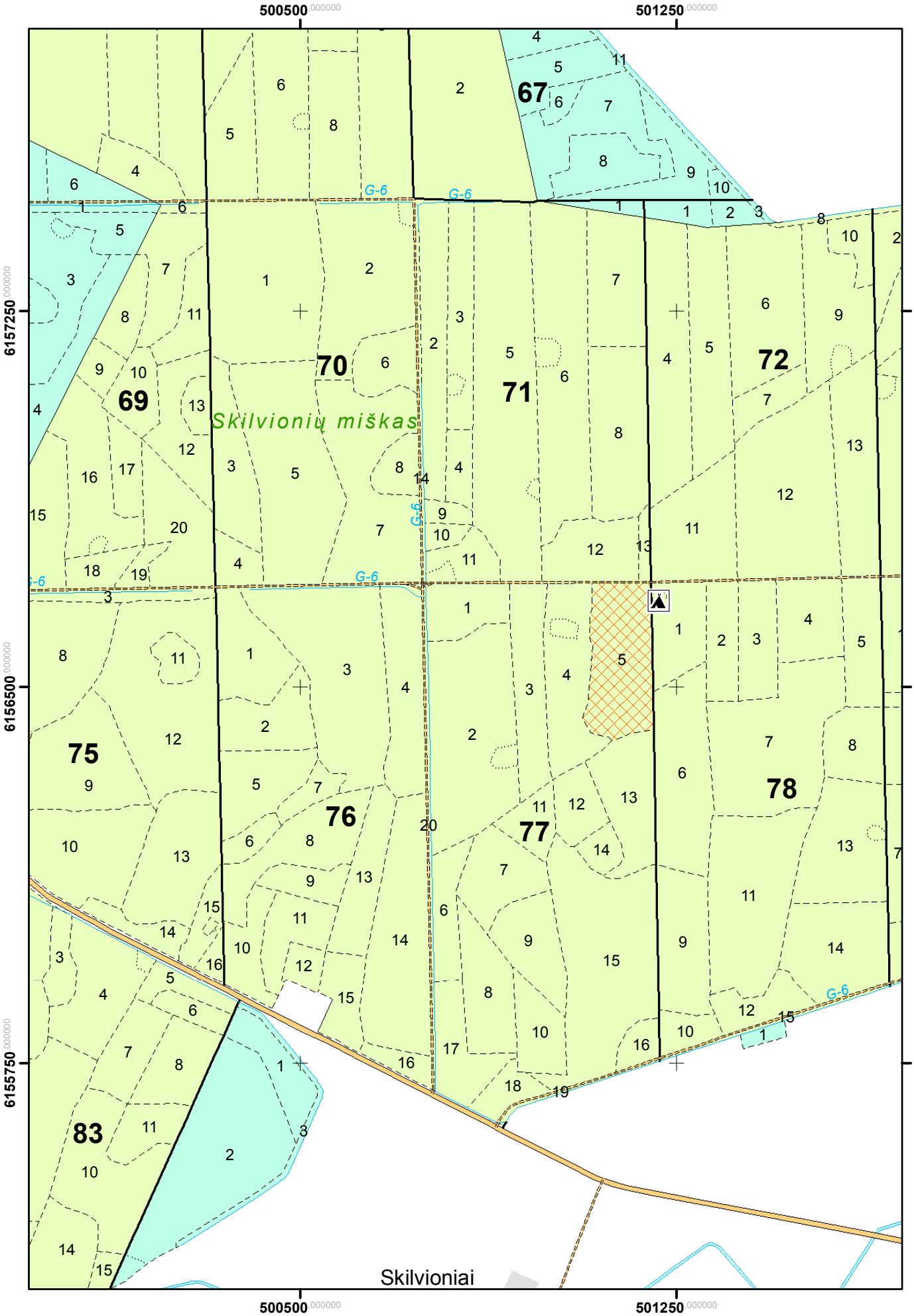

Krekenavos girininkija

M 1 : 10 000

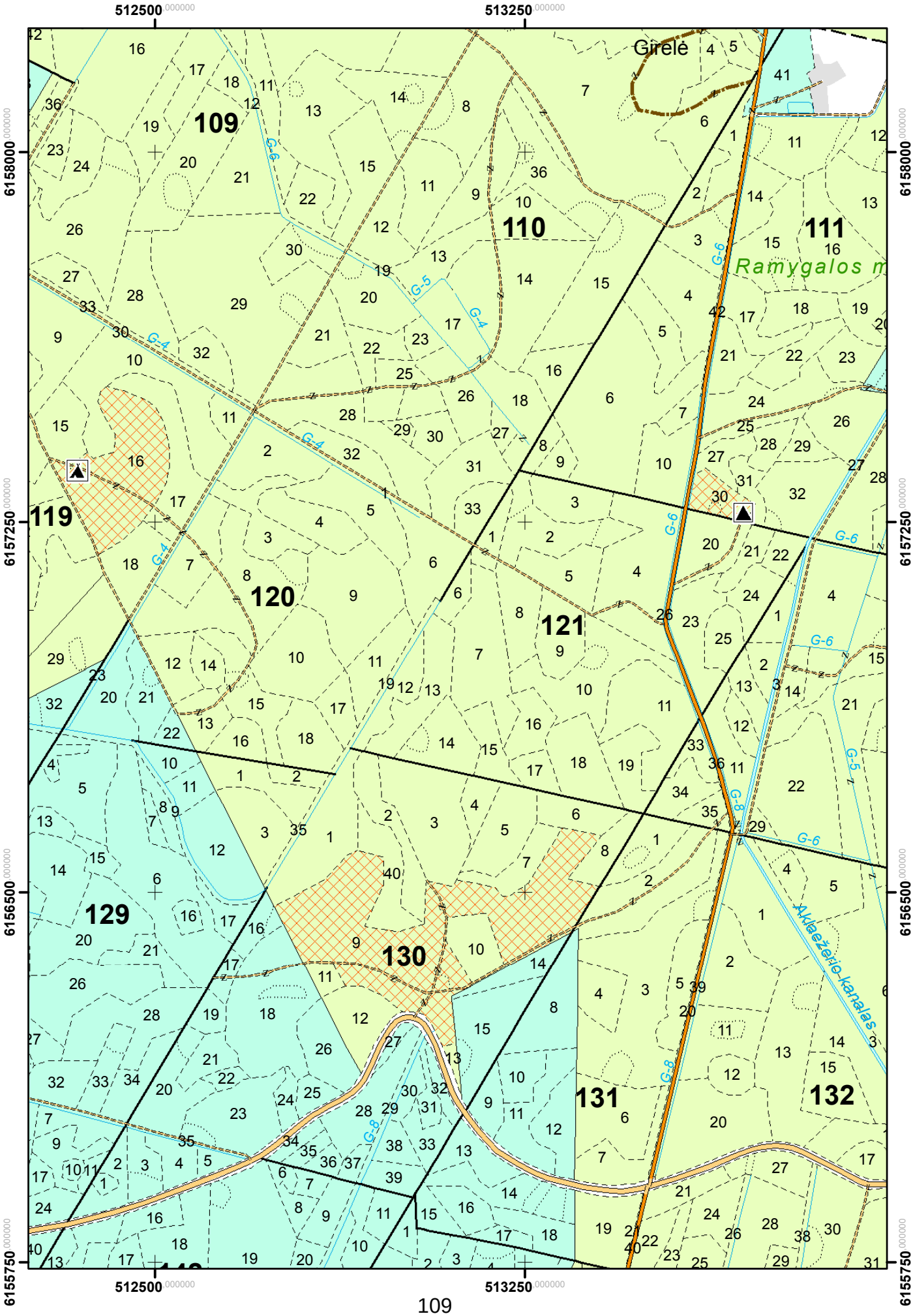

Krekenavos girininkija

M 1 : 10 000

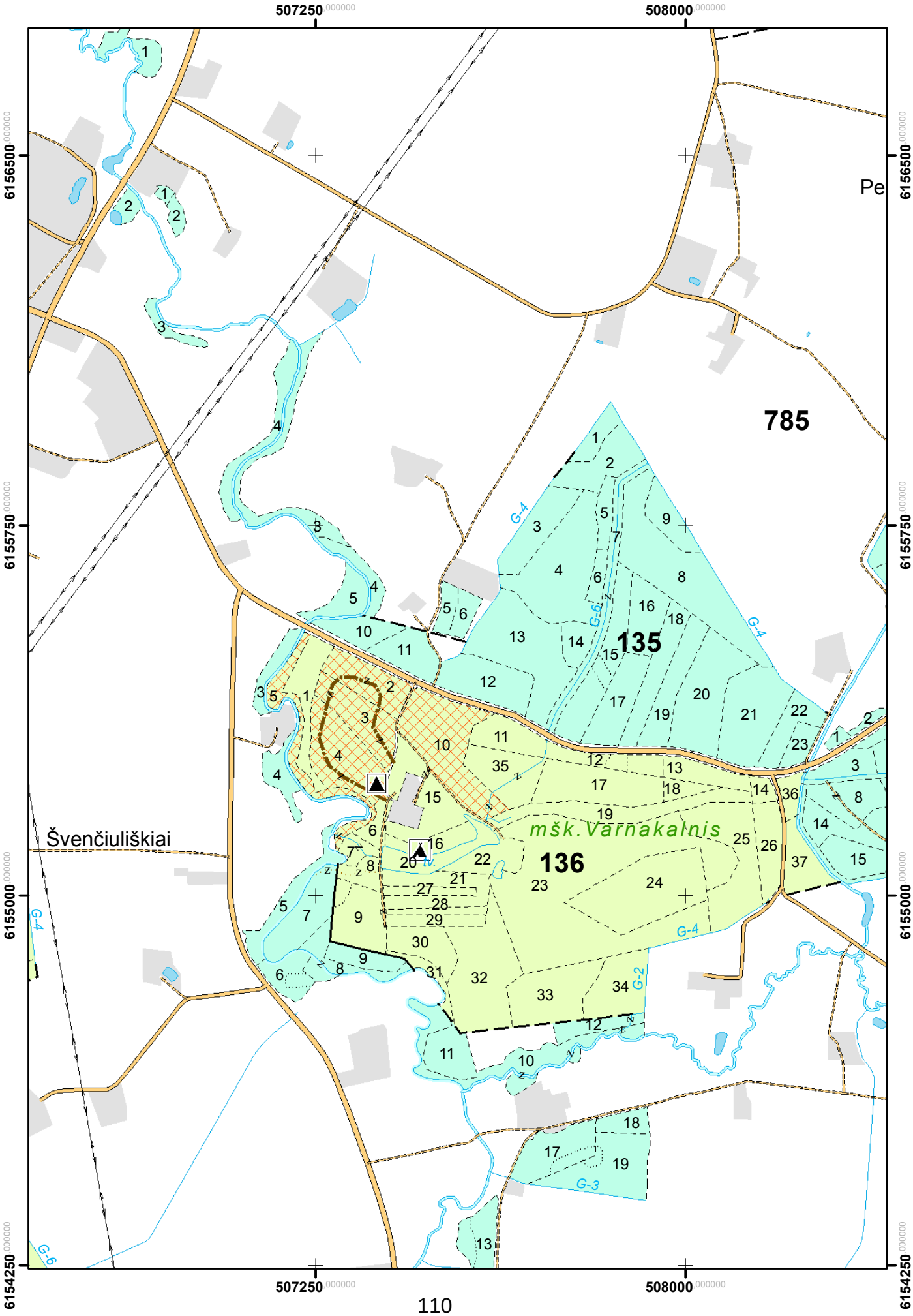

Krekenavos girininkija

M 1 : 10 000

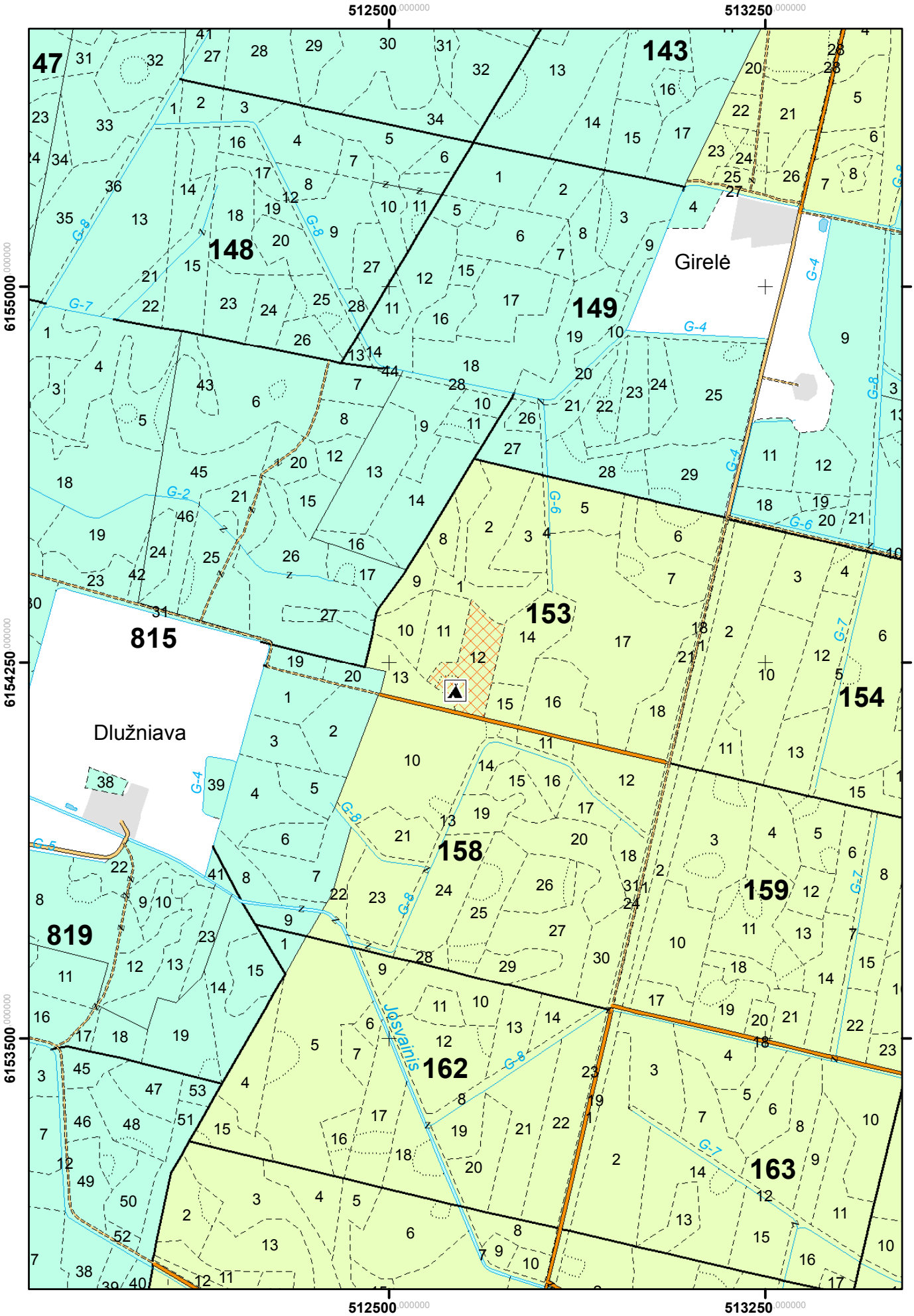

Krekenavos girininkija

M 1 : 10 000

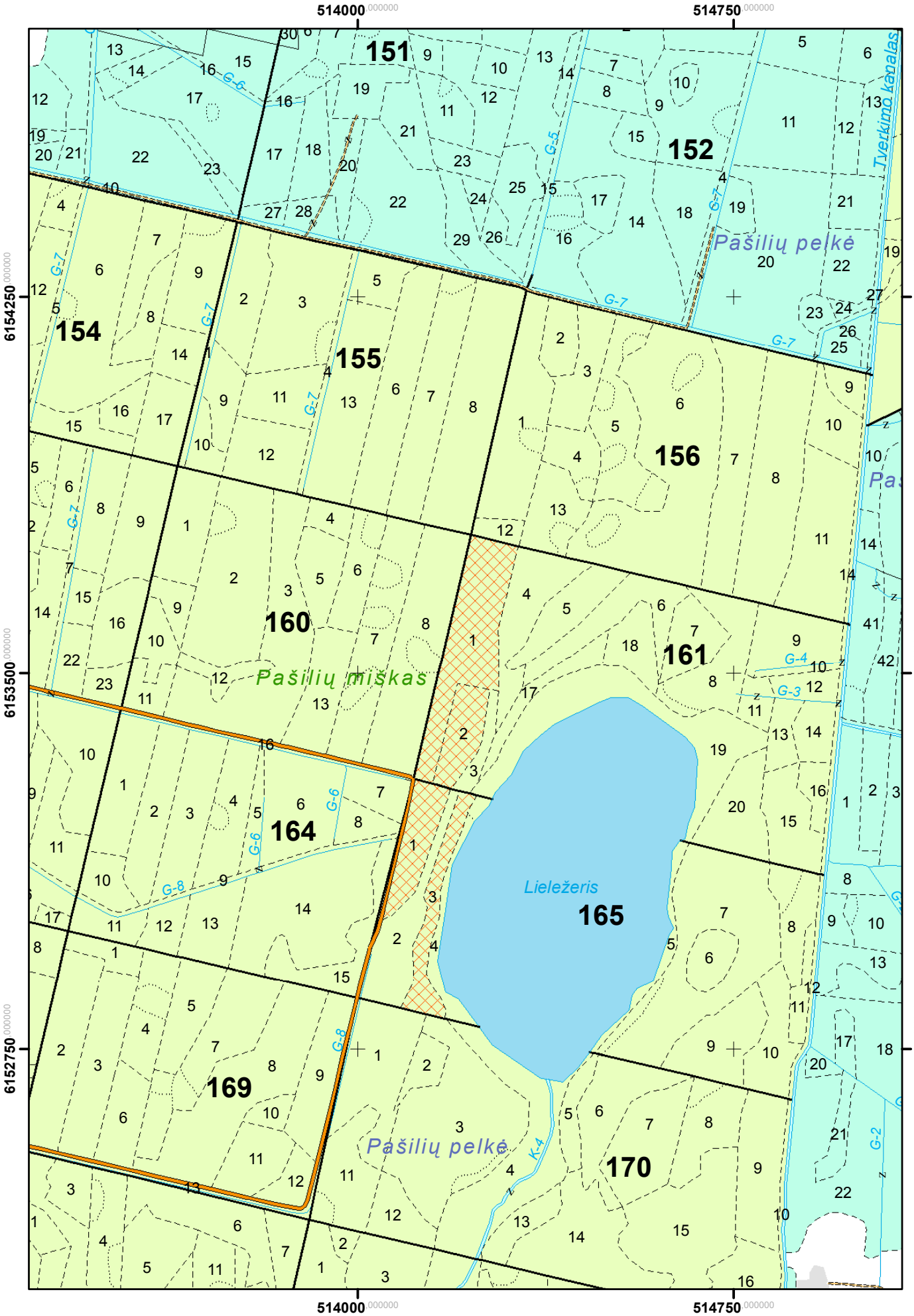

Krekenavos girininkija

M 1 : 10 000

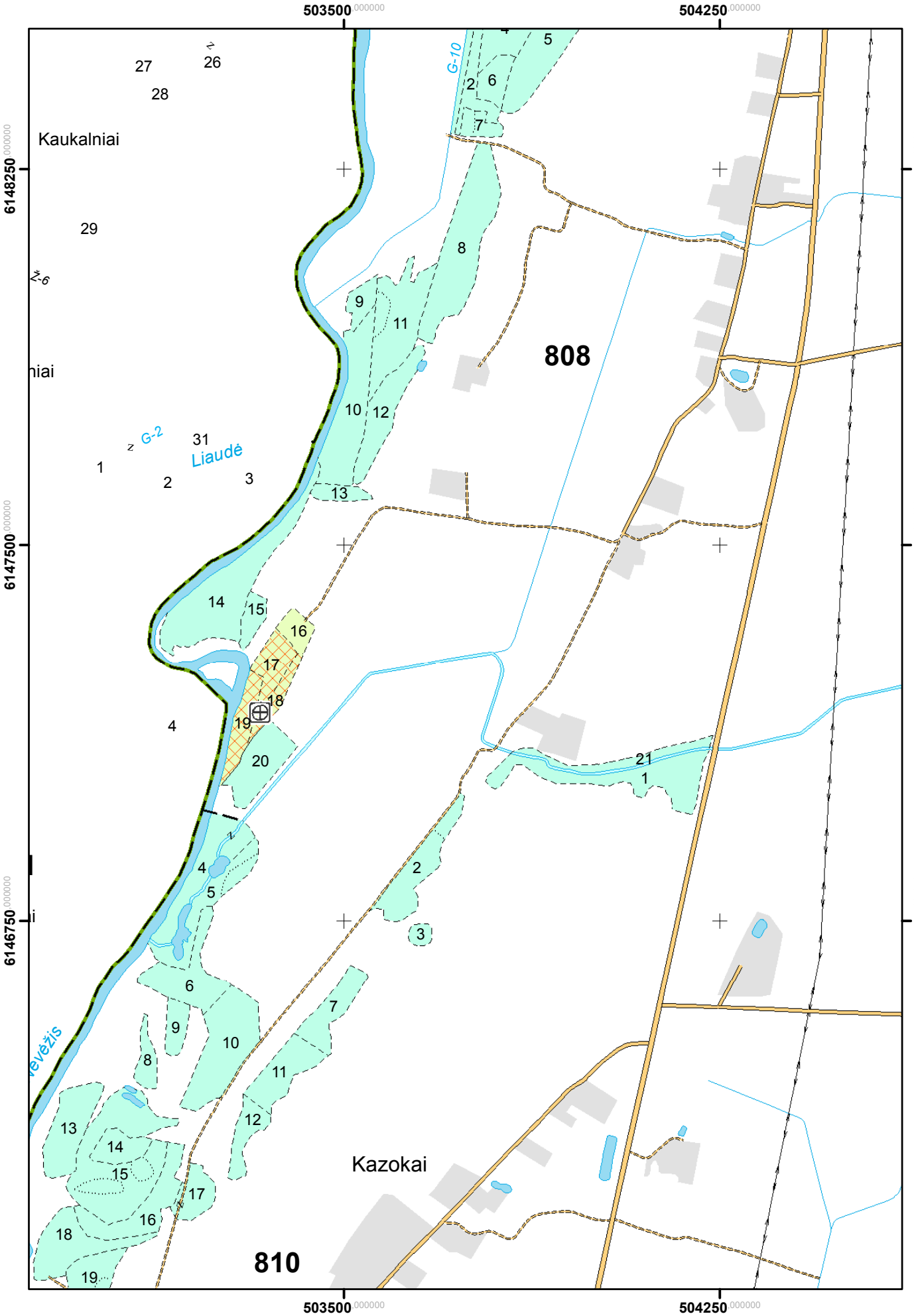

Raguvos girininkija

M 1 : 10 000

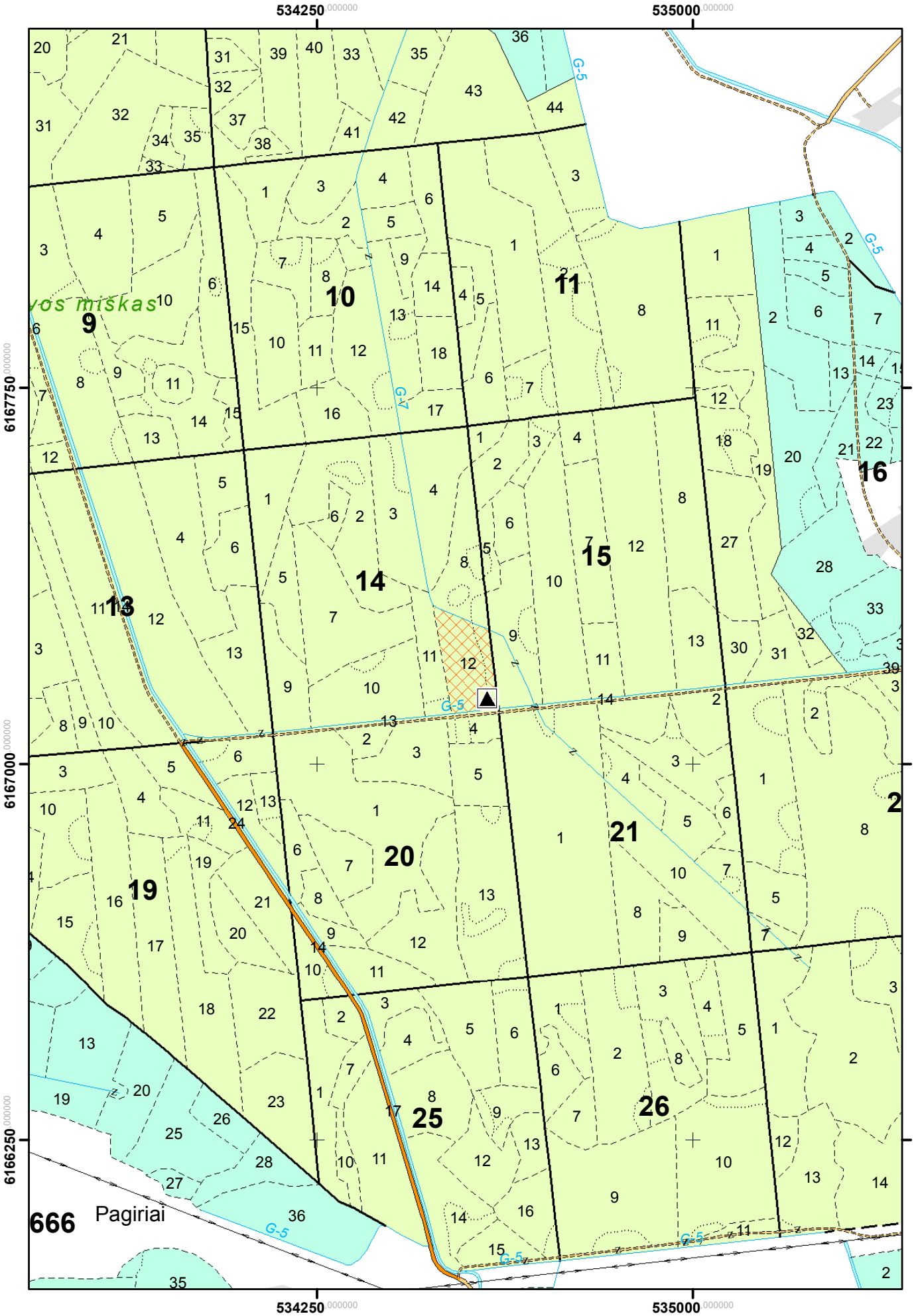

Raguvos girininkija

M 1 : 10 000

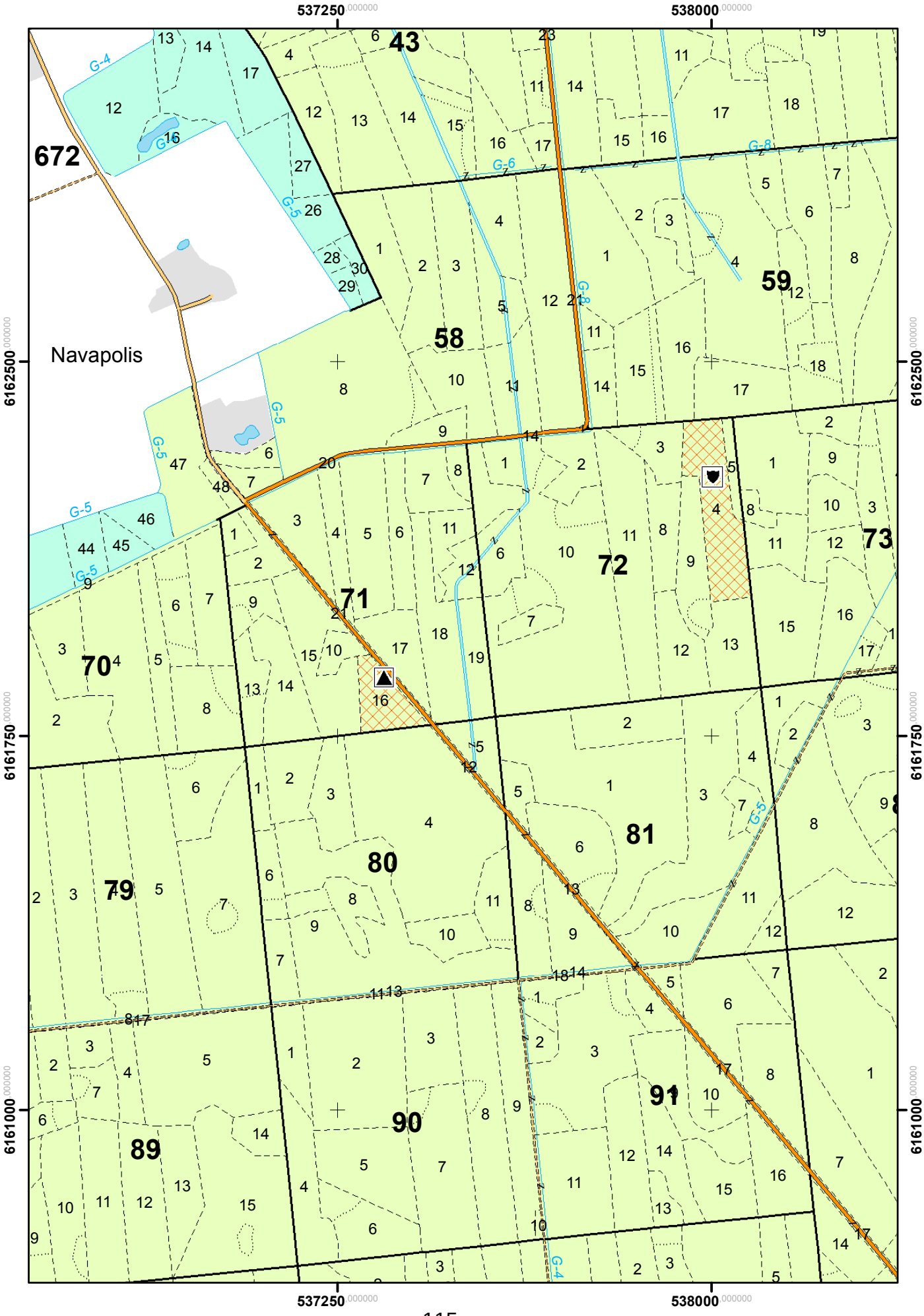

2 Priedas

Kultūros paveldo objektų teritorijos

Sutartiniai ženklai


Kultūros paveldo objektų teritorijos


Kultūros paveldo objektų apsaugos nuo fizinio poveikio zona


Kultūros paveldo objektų vizualinės apsaugos zona

Valstybinės reikšmės miškai

Kitų naudotojų miškai

Gustonių girininkija

M 1 : 10 000

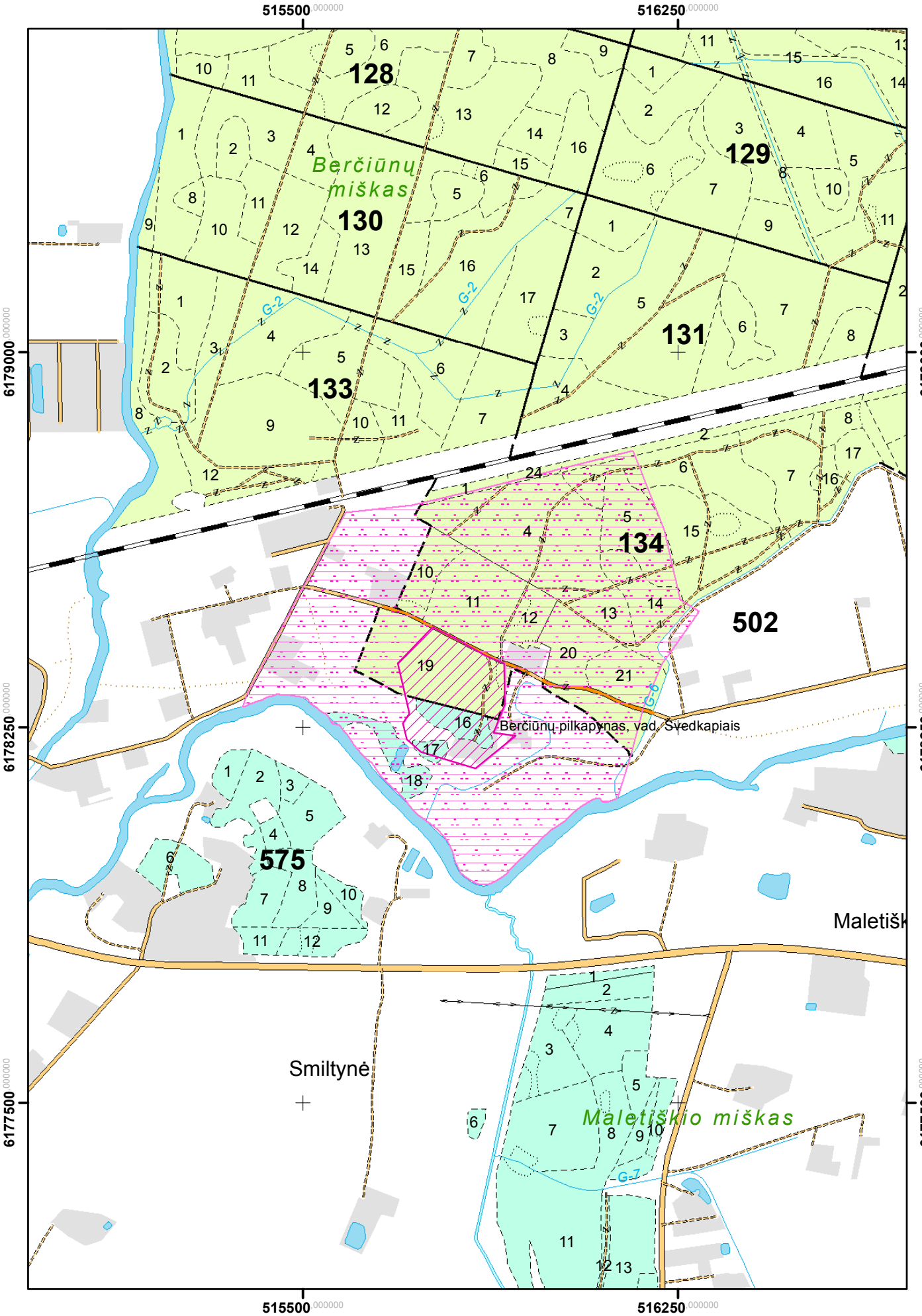

Gustonių girininkija

M 1 : 10 000

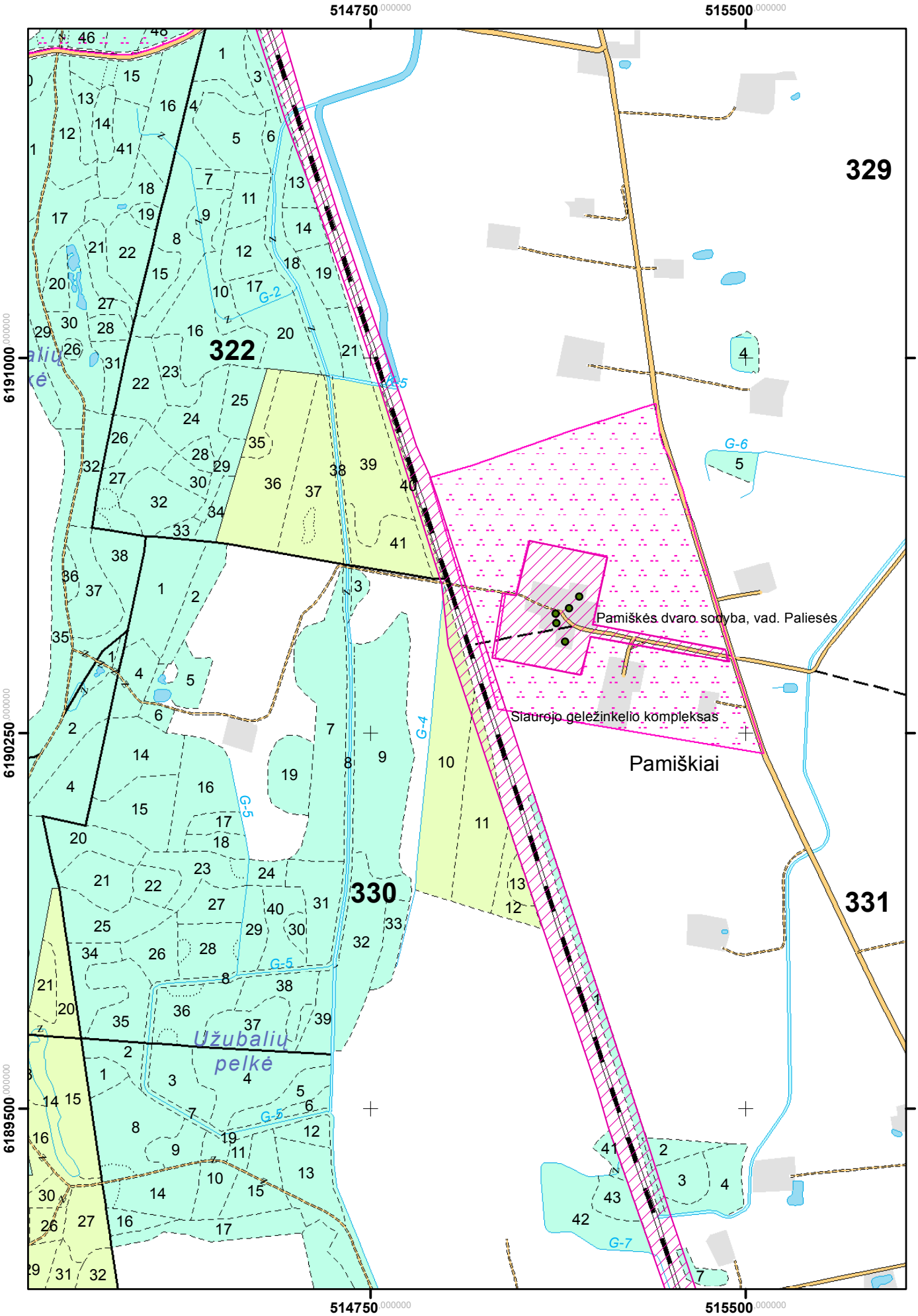

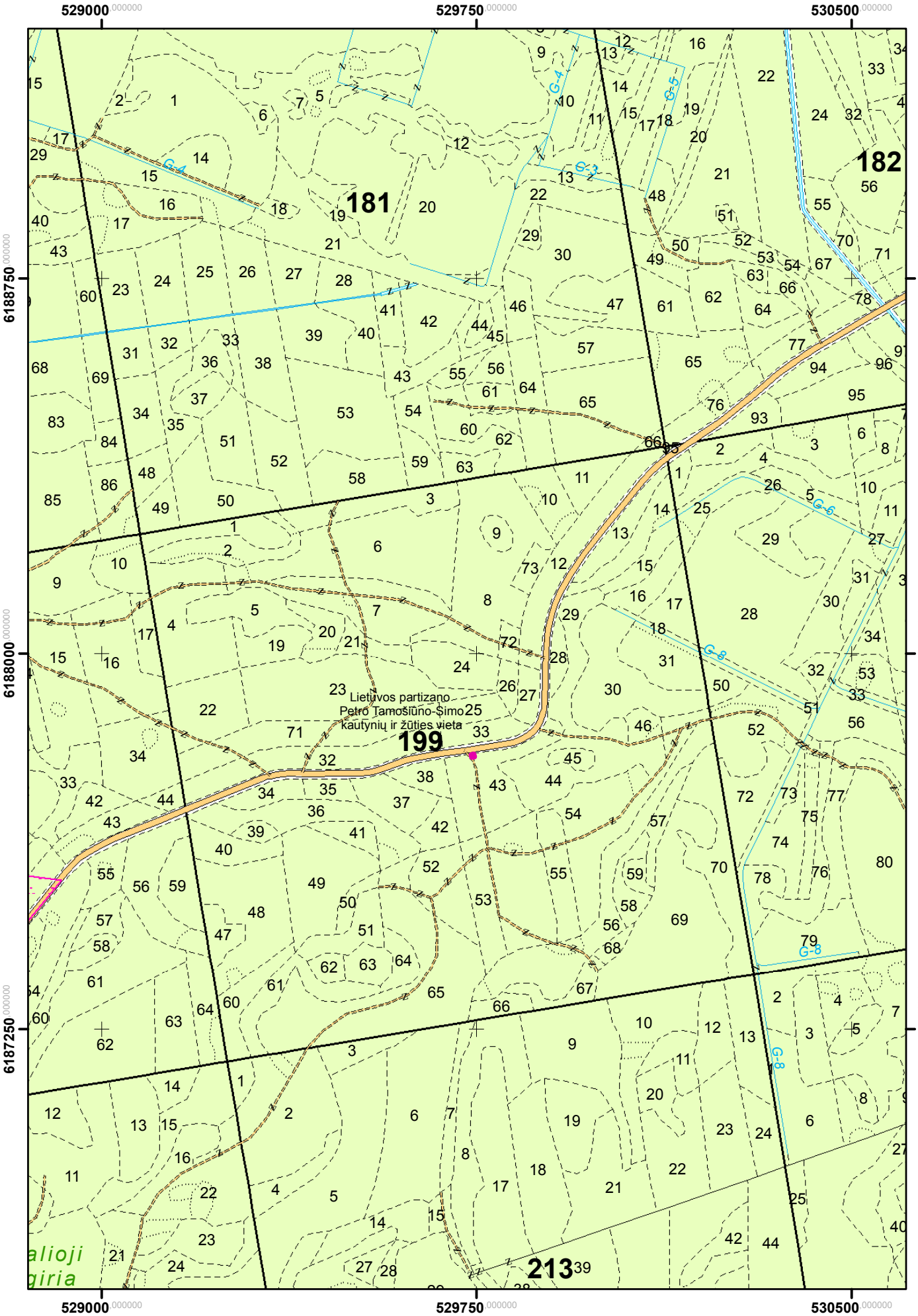
Gegužinės girininkija
M 1 : 10 000
529000
529750
530500
6188750
6188000
6187250
181
182
199
213
Lietuvos partizano
Petro Tamošiūno-Šimo
kautynių ir žūties vieta
G-4
G-5
G-3
G-6
G-8

Gegužinės girininkija

M 1 : 10 000

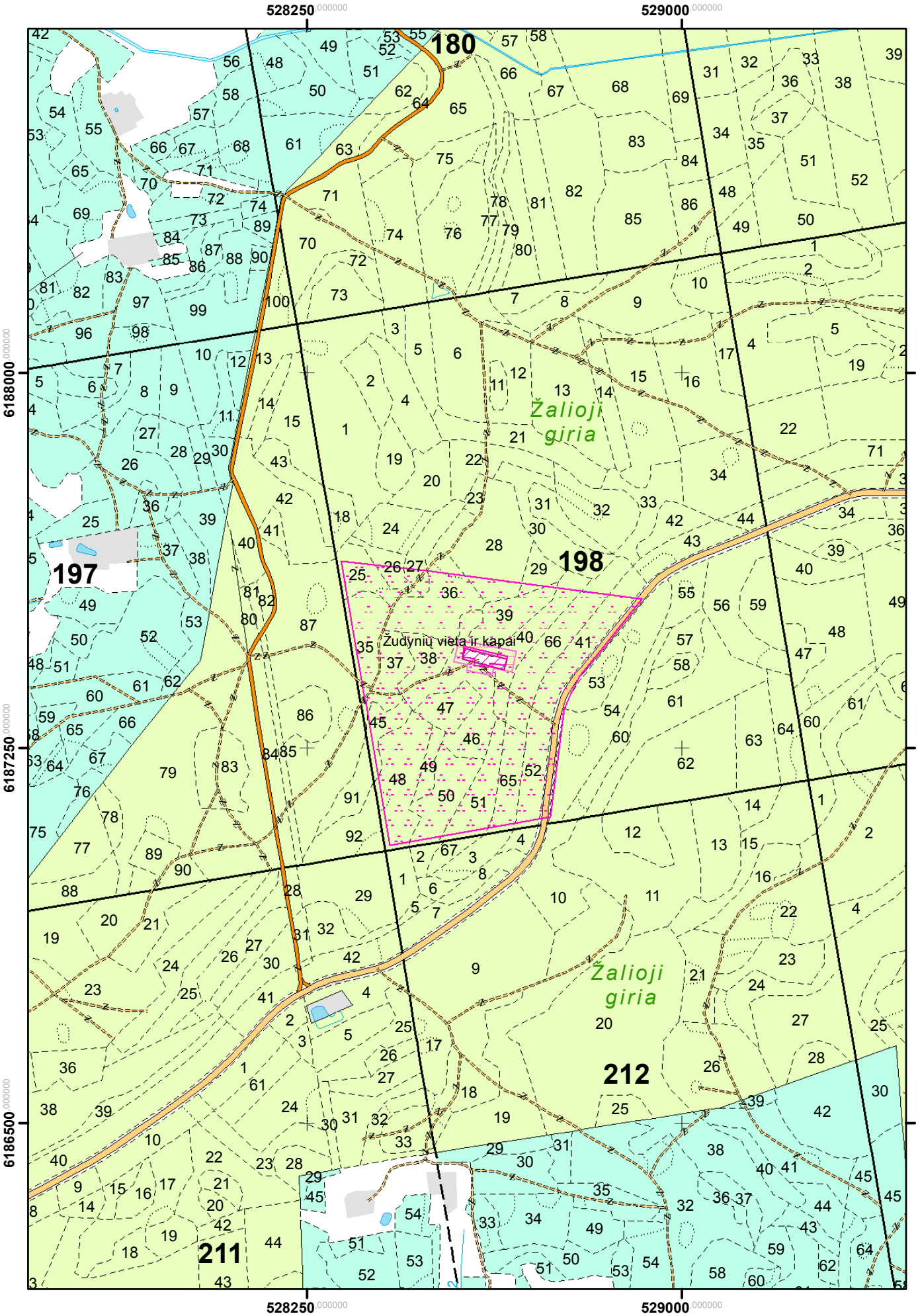

Karsakiškio girininkija

M 1 : 10 000

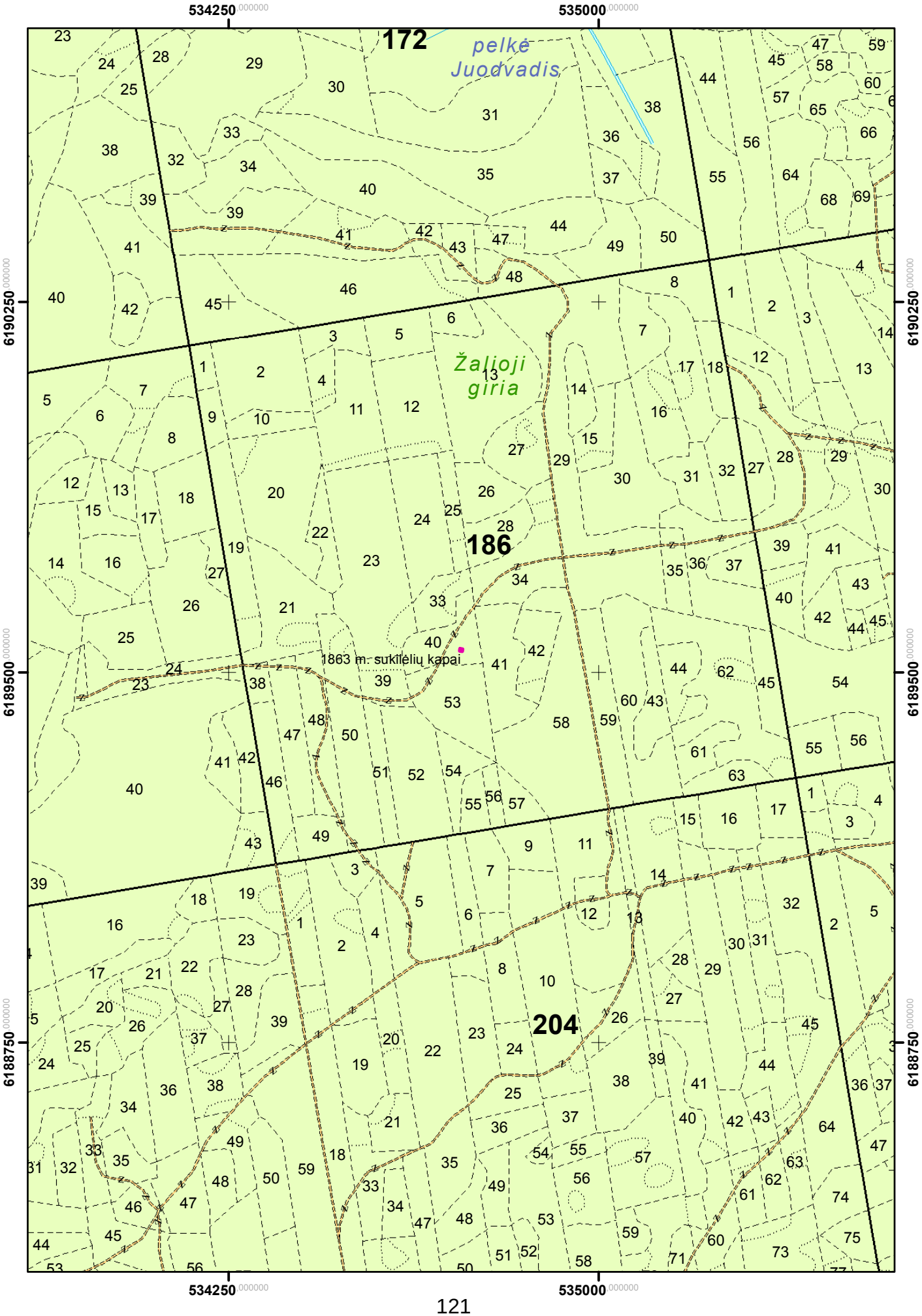

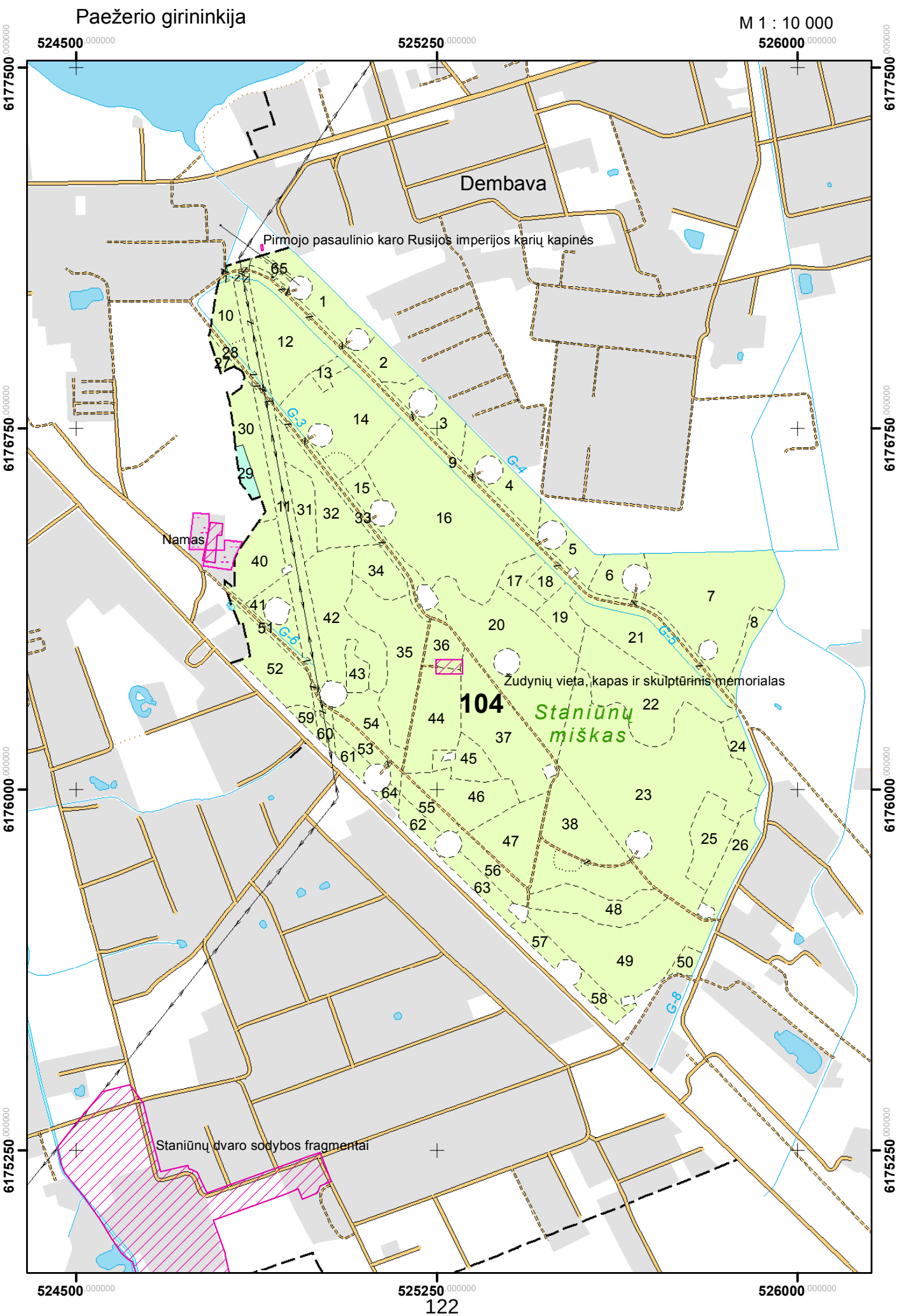
Paežerio girininkija
M 1 : 10 000
524500
525250
526000
6177500
6176750
6176000
6175250
Dembava
Pirmojo pasaulinio karo Rusijos imperijos karių kapinės
Namas
Žudynių vieta, kapas ir skulptūrinis memorialas
104
Staniūnų miškas
Staniūnų dvaro sodybos fragmentai
G-3
G-4
G-5
G-6
G-8

Paežerio girininkija

M 1 : 10 000

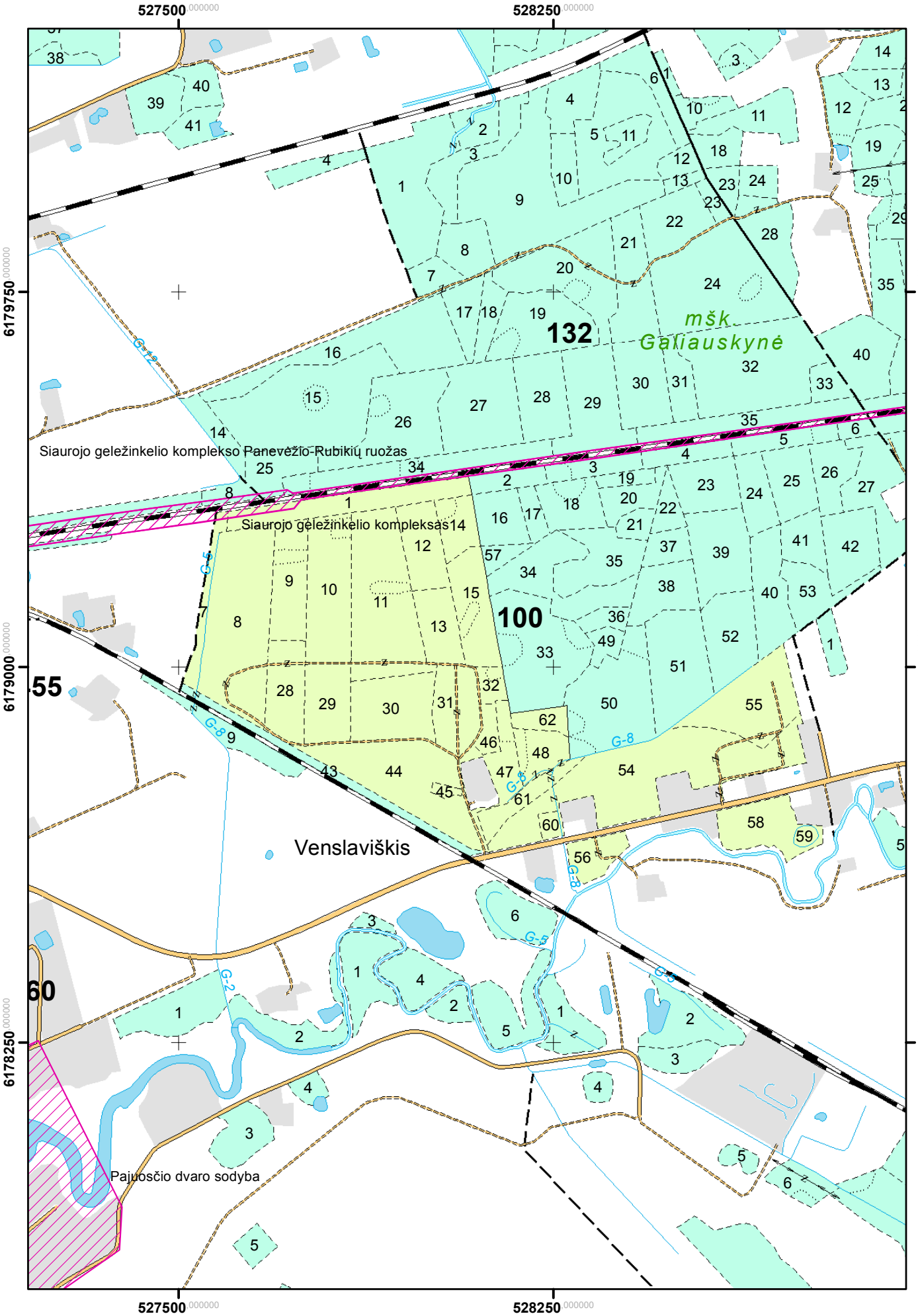

Paežerio girininkija

M 1 : 10 000

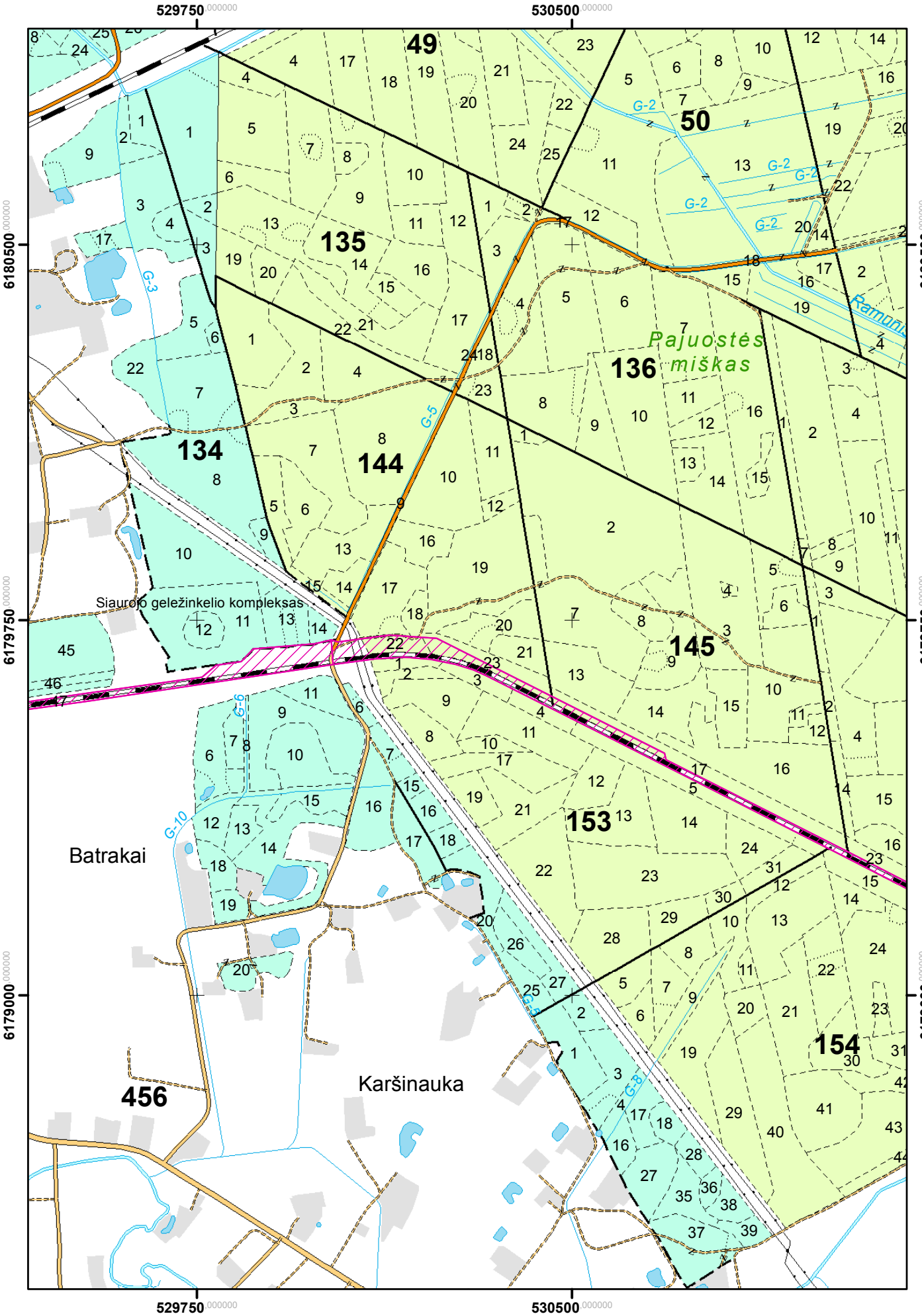

Paežerio girininkija

M 1 : 10 000

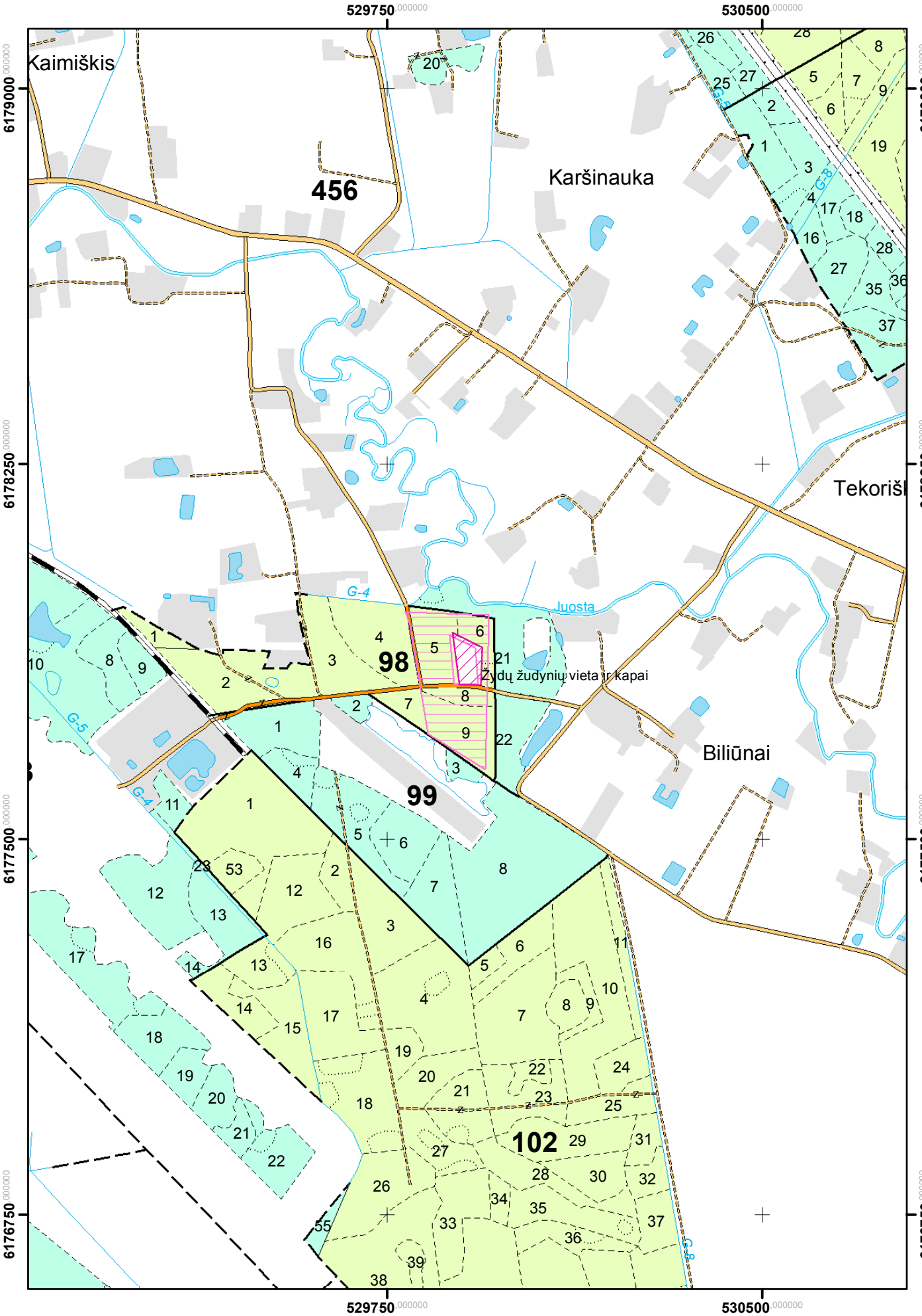

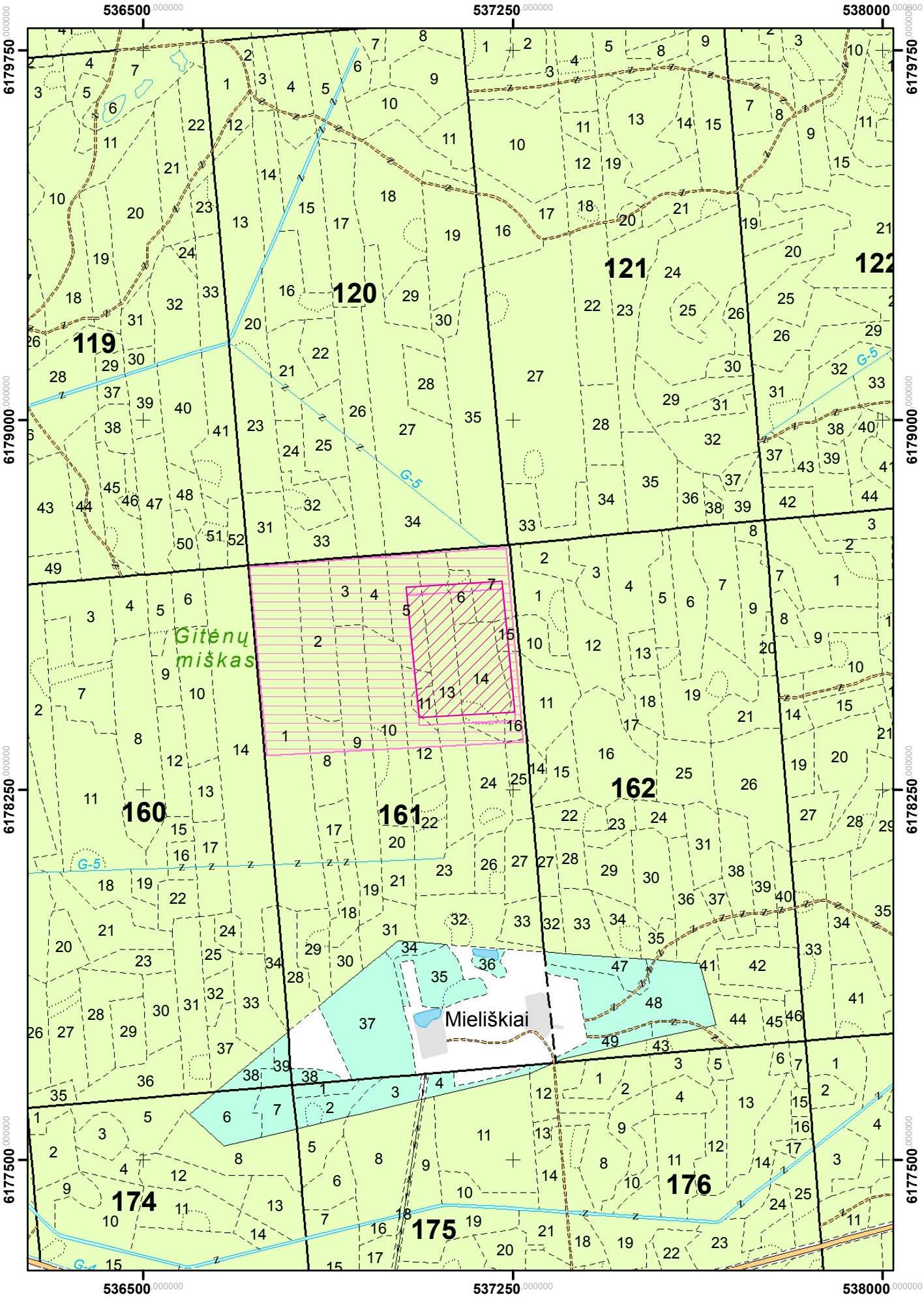
Taruškų girininkija
M 1 : 10 000
536500
537250
538000
6179750
6179000
6178250
6177500
119
120
121
122
160
161
162
174
175
176
Gitėnų miškas
Mieliškiai
G-5
G-4

M 1 : 10 000

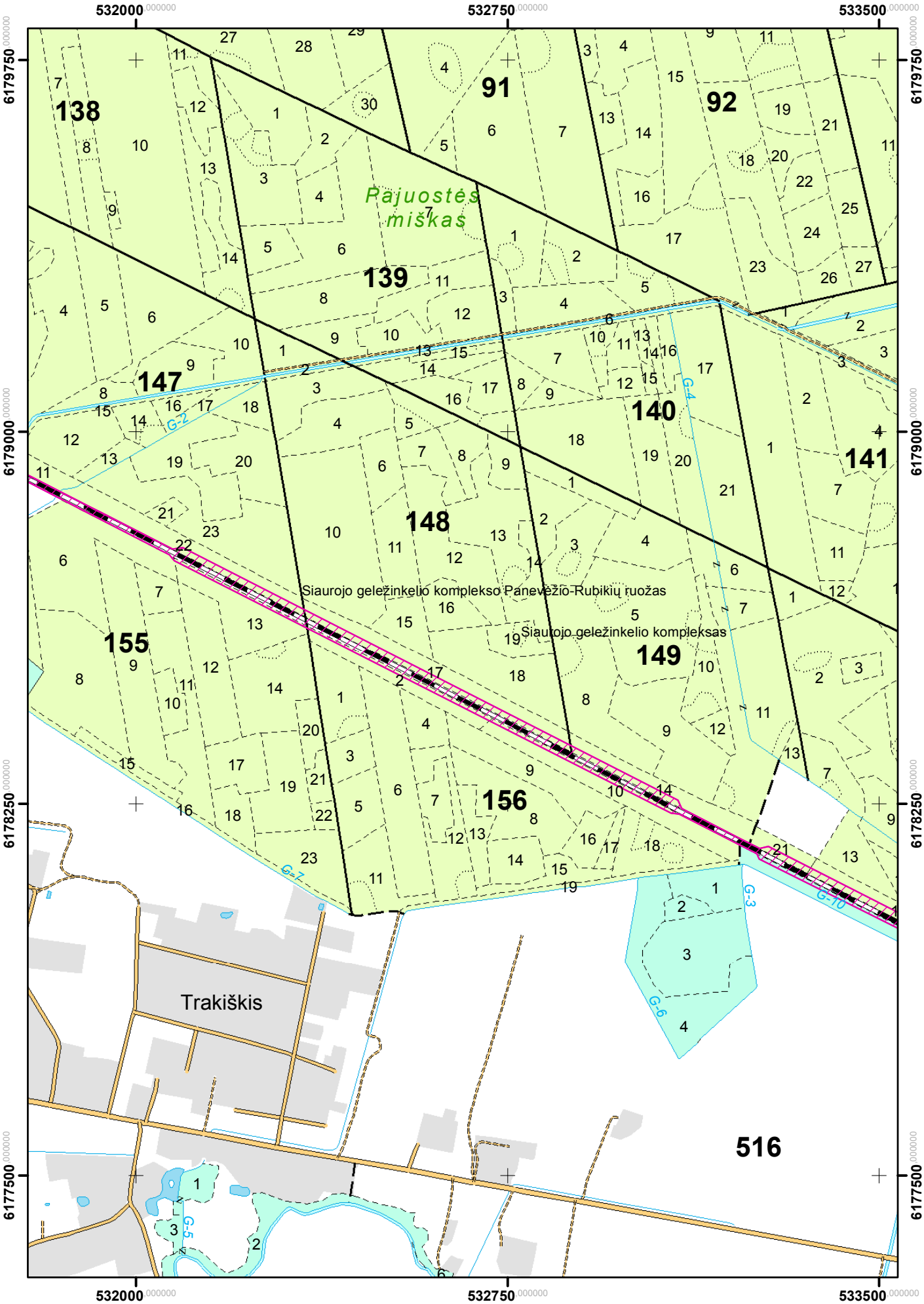
532000
532750
533500
6179750
6179000
6178250
6177500
138
91
92
139
147
140
141
148
155
149
156
516
Rajuostės miškas
Siaurojo geležinkelio komplekso Panevėžio-Rubikių ruožas
Siaurojo geležinkelio kompleksas
Trakiškis
G-2
G-3
G-4
G-5
G-6
G-7
G-10

Taruškų girininkija

M 1 : 10 000

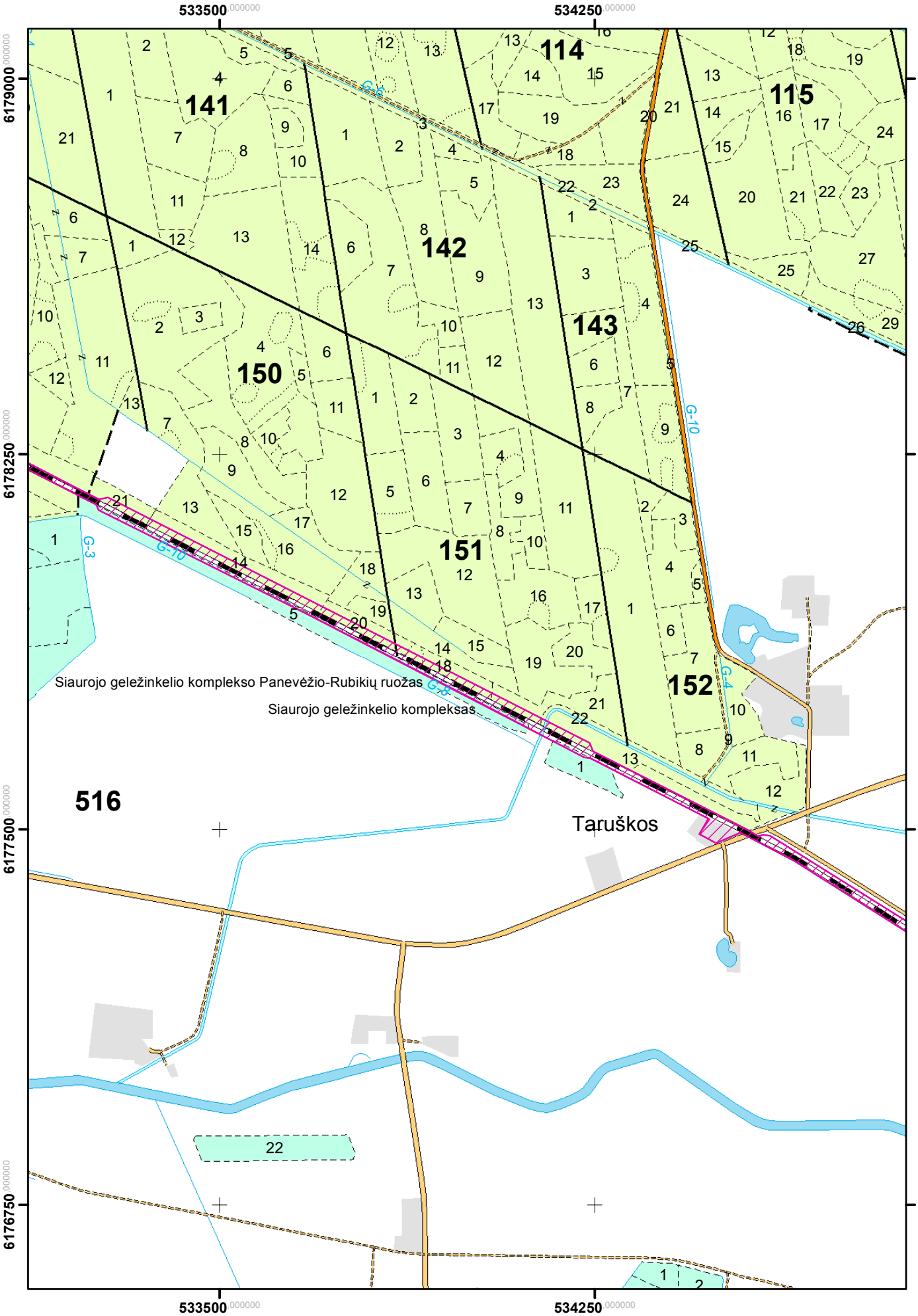

Raguvėlės girininkija

M 1 : 10 000

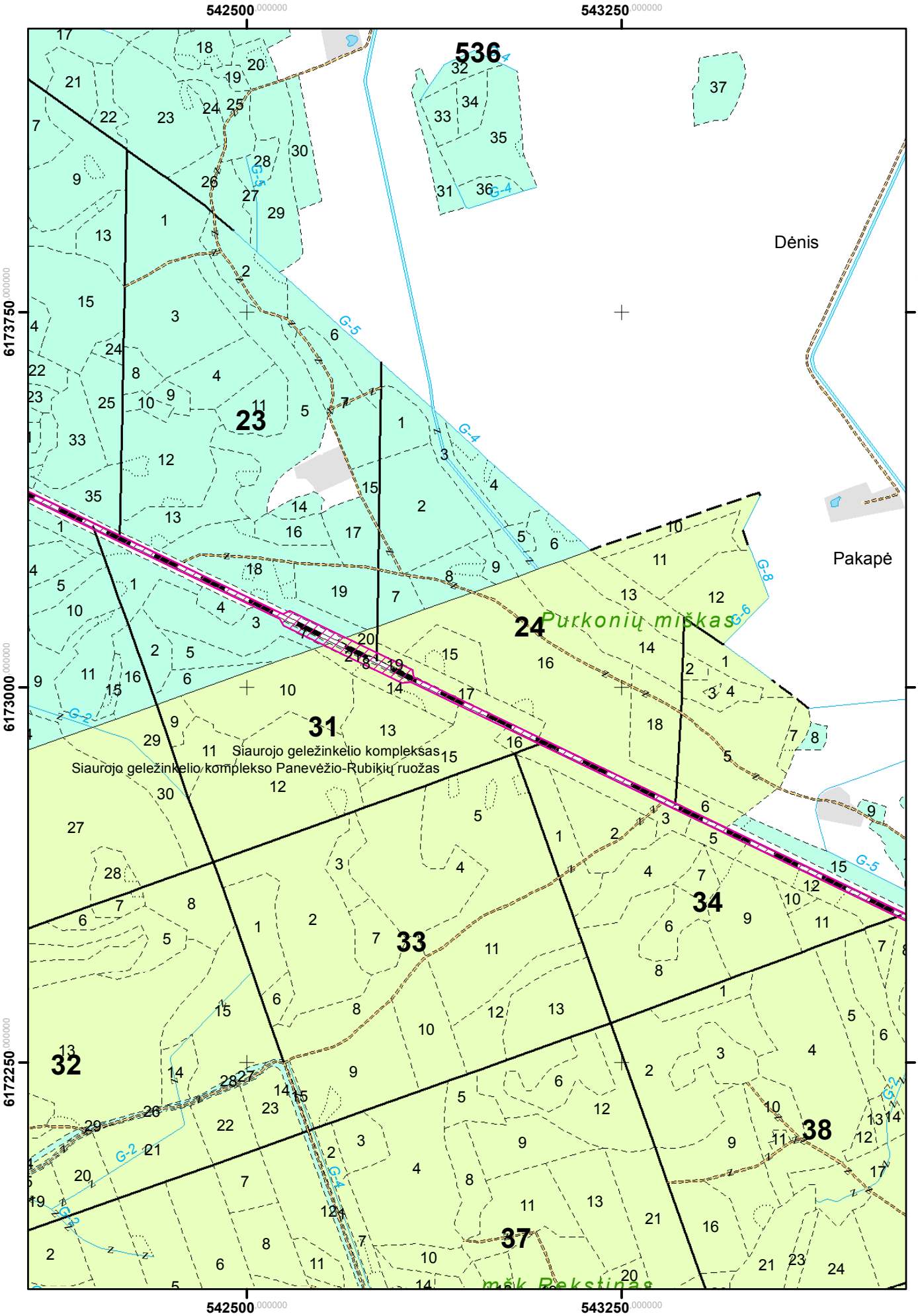

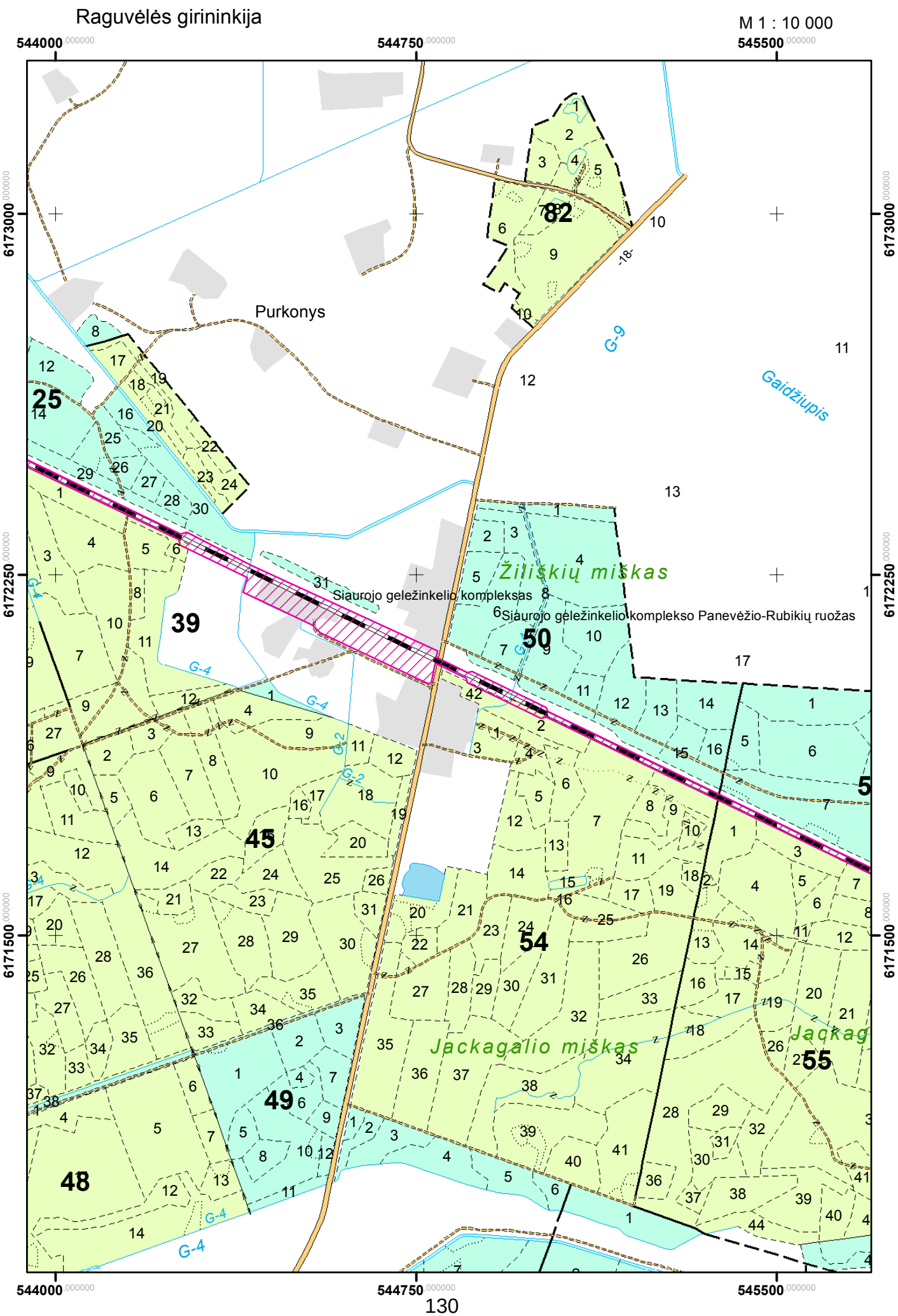
Raguvėlės girininkija
M 1 : 10 000
544000
544750
545500
6173000
6172250
6171500
Purkonys
Gaidžiupis
Žiliškių miškas
Jackagalio miškas
Šiaurojo geležinkelio kompleksas
Šiaurojo geležinkelio komplekso Panevėžio-Rubikių ruožas
G-4
G-2
G-9
82
25
39
50
45
54
49
48
55

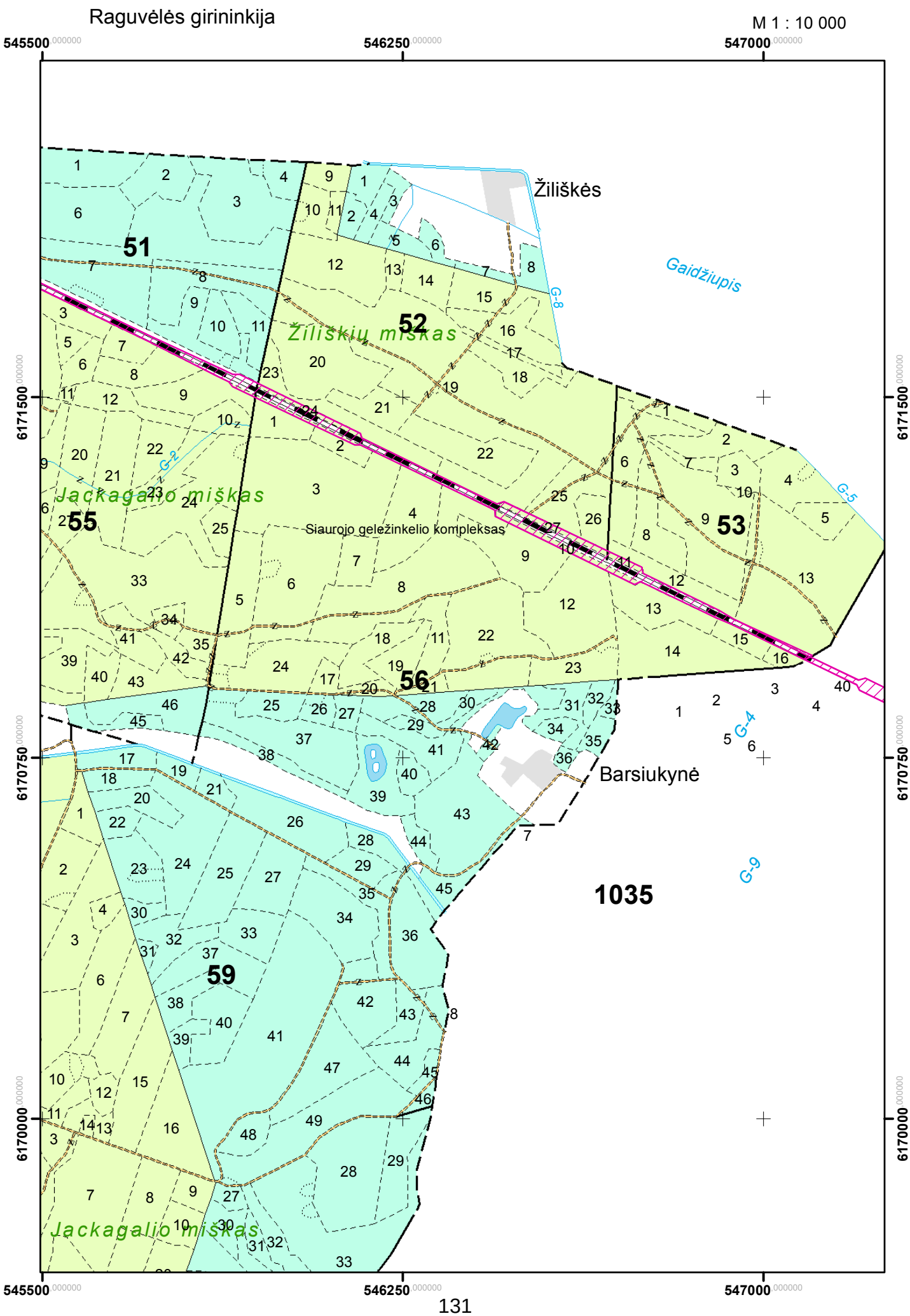
Raguvėlės girininkija
M 1 : 10 000
545500
546250
547000
6171500
6170750
6170000
Žiliškės
Gaidžiupis
G-8
G-2
G-5
G-4
G-9
51
52
53
55
56
59
1035
Žiliškių miškas
Jackagalio miškas
Siaurojo geležinkelio kompleksas
Barsiukynė

Krekenavos girininkija

M 1 : 10 000

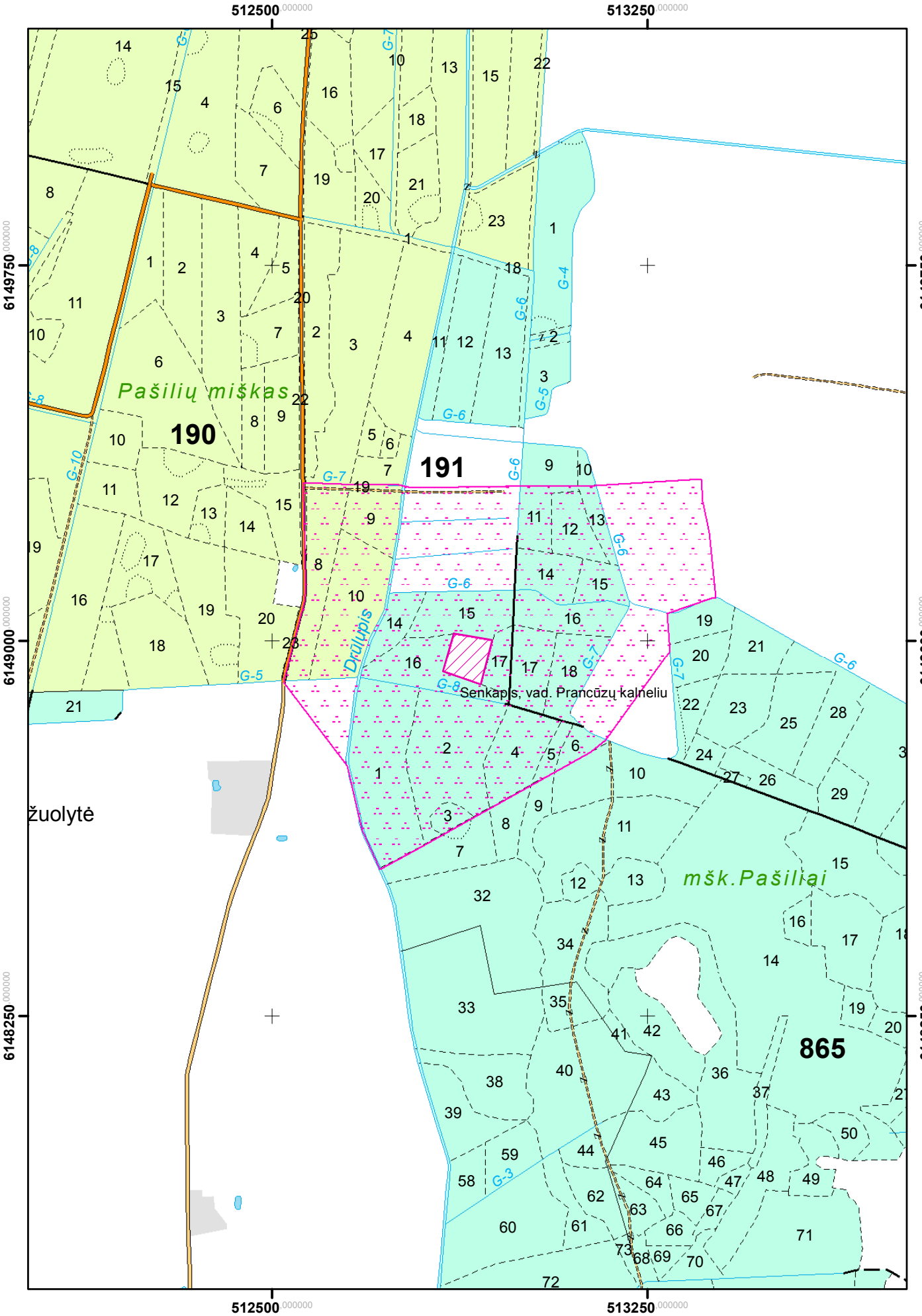

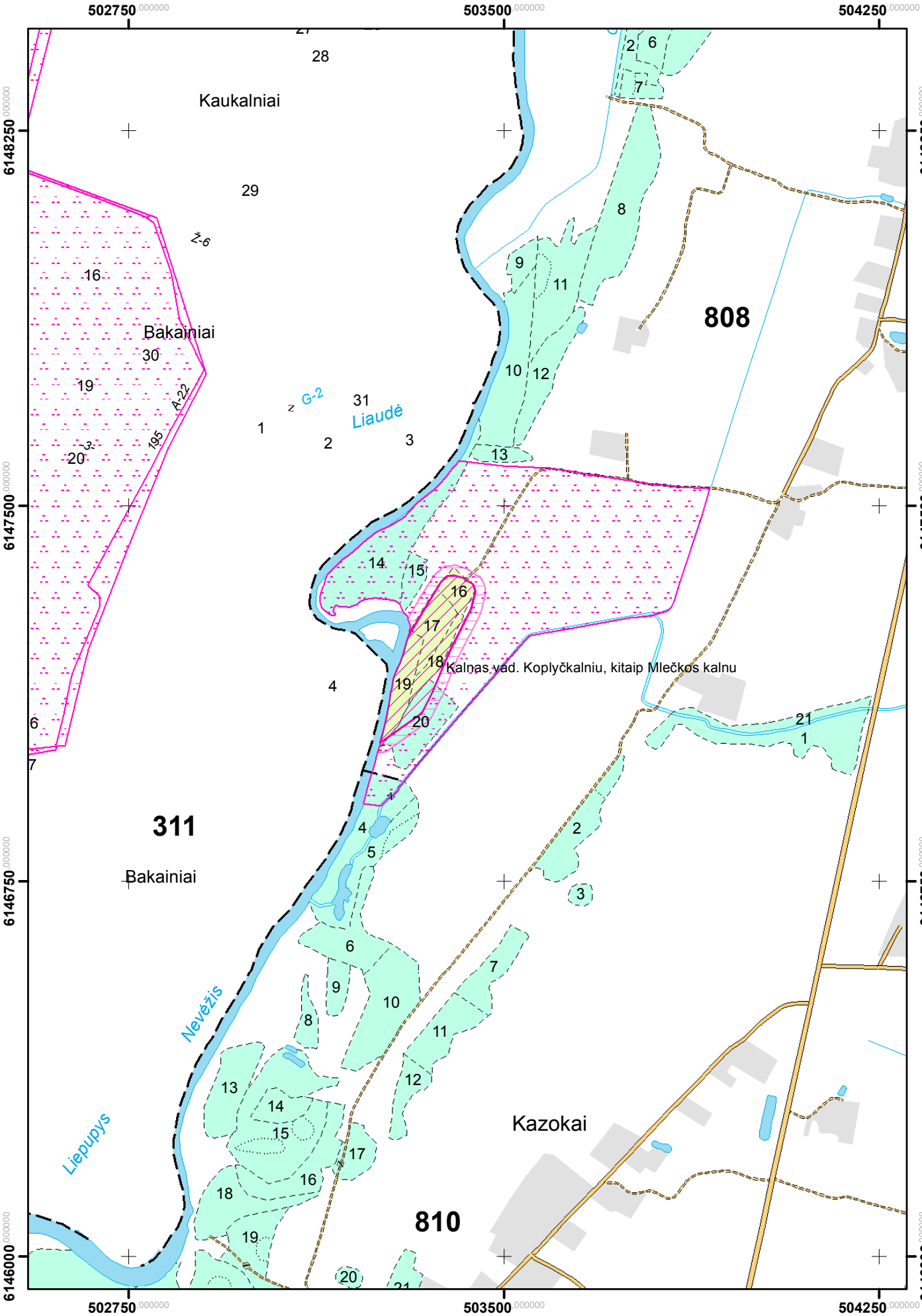
Krekenavos girininkija
M 1 : 10 000
502750
503500
504250
6148250
6147500
6146750
6146000
Kaukalniai
Bakainiai
Liaudė
Nevėžis
Liepupys
Kazokai
808
311
810
Kalnas vad. Koplyčkalniu, kitaip Mlečkos kalnu
A-22
G-2

Raguvos girininkija

M 1 : 10 000

