Valstybinių miškų urėdija

VĮ VALSTYBINIŲ MIŠKŲ URĖDIJOS PATIKĖJIMO TEISE VALDOMŲ MAŽEIKIŲ REGIONINIO PADALINIO ADMINISTRUOJAMŲ MIŠKŲ

VIDINĖS MIŠKOTVARKOS PROJEKTO KEITIMO AIŠKINAMASIS RAŠTAS

KAUNAS, 2021

Patvirtinta: Valstybinės miškų tarnybos
direktoriaus 2021 m. liepos 30 d.
įsakymu Nr. (39.8)-V-270

VĮ VALSTYBINIŲ MIŠKŲ URĖDIJOS PATIKĖJIMO TEISE VALDOMŲ MAŽEIKIŲ REGIONINIO PADALINIO ADMINISTRUOJAMŲ MIŠKŲ

VIDINĖS MIŠKOTVARKOS PROJEKTO KEITIMO

AIŠKINAMASIS RAŠTAS

Projekto rengėjas: VĮ Valstybinių miškų urėdija

Direktorius Valdas Kaubrė

Kraštotvarkos skyriaus vadovė Viliūnė Naureckaitė

REGISTRUOTA
Lietuvos Respublikos miškų valstybės kadastre
Registracijos Nr. A-P-00197 2021-08-16 d.
Vyriausioji specialistė
Stanislava Kuksėnienė
(pareigos, vardas, pavardė) (parašas)

Kaunas, 2021 m.

Valstybinių miškų urėdija
VĮ Valstybinių miškų urėdija
Pramonės pr. 11a, LT-51327 Kaunas
Telefonai: (8-37) 490 222, 490 211
Faksas: (8-37) 490 233

VĮ VALSTYBINIŲ MIŠKŲ URĖDIJOS MAŽEIKIŲ REGIONINIO PADALINIO (IKI 2018 M. SAUSIO 8 D. BUVUSI VĮ MAŽEIKIŲ MIŠKŲ URĖDIJA) VIDINĖS MIŠKOTVARKOS PROJEKTO KEITIMO

S A N T R A U K A

VĮ Valstybinių miškų urėdijos Mažeikių regioninio padalinio vidinės miškotvarkos projektas patvirtintas 2018 m. kovo 9 d. Lietuvos Respublikos aplinkos ministro įsakymu Nr. D1 - 181 „Dėl valstybės įmonės Valstybinių miškų urėdijos Mažeikių, Joniškio, Šiaulių, Tytuvėnų regioninių padalinių vidinės miškotvarkos projektų tvirtinimo“. Vidinės miškotvarkos projektas buvo parengtas Mažeikių regioninio padalinio administruojamiems miškams.

Šis vidinės miškotvarkos projekto keitimas atliktas vadovaujantis Vidinės miškotvarkos projektų rengimo taisyklių (patvirtintos LR aplinkos ministro 2006 m. rugsėjo 1 d. įsakymu Nr. D1-406 „Dėl Miškų tvarkymo schemų ir vidinės miškotvarkos projektų rengimo taisyklių patvirtinimo“) 44.8 punktu: planuojamas rekreacinių objektų įrengimas miškuose, siekiant juos pritaikyti visuomenės poreikiams.

Pagrindinis projekto keitimo tikslas – suprojektuoti esamo Jurakalnio geologinio pažintinio tako tęsinį, kuris pasitarnautų Ventos regioninio parko ir Mažeikių regioninio padalinio miškų lankytojams, siekiant suformuoti gerą maršrutų tinklą, leidžiantį patogiai susipažinti su Papilės miestelyje ir Ventos upės pakrantėse esančiomis gamtos ir kultūros paveldo vertybėmis.

Vidinės miškotvarkos projekto keitimas parengtas atsižvelgiant į pažintinio tako įrengimui atlikto ”Jurakalnio geologinio pažintinio tako tęsinio Daubiškių km., Papilės sen., Akmenės r. sav. statybos projekto“ (rengėjas – MB „Kapitelis“, projekto vadovas – Gediminas Tušas) sprendinius. Šiuo vidinės miškotvarkos projekto keitimu patikslinama jo sudedamoji dalis „Rekreacinio sutvarkymo projektas“, integruojant techninio projekto sprendinius ir suprojektuojant kraštovaizdžio formavimo priemones.

Pagrindiniai sprendiniai:

Pagrindinis projektinis sprendinys - įrengti Jurakalnio geologinio pažintinio tako tęsinį, kuris sujungtų esamą apžvalgos bokštą su „beždžionių“ tiltu per Ventą ir Papilės miestelio Kranto gatve. Tuo pačiu lankytojams susidarytų galimybė žiediniu maršrutu pasiekti pagrindines Papilės miestelio ir Ventos upės pakrantės gamtines ir kultūrines vertybes: Jurakalnio griovos atodangą ir atragį, Papilės atodangą, pirmąjį ir antrąjį Papilės piliakalnius, penkiolikakamienę liepą, Simono Daukanto memorialinį muziejų, paminklą ir kapą, Šv. Juozapo bažnyčią ir kt.

Pažintinis takas suprojektuotas daugiausia 1,6 m pločio, smėlio-žvyro danga. Žemiausioje vietoje, per daubą, jis pakeltas ir įrengiamas su medine danga, nusileidimui nuo šlaito suformuojami laiptai (medinės pakopos ant metalinės konstrukcijos). Šalia tako įrengiamas miško baldų komplektas ir šiukšliadėžė. Projektuojamos rekreacinės infrastruktūros išsidėstymas pateikiamas vidinės miškotvarkos projekto keitimo grafinėje dalyje, o techninio projekto bendrosios dalies sprendiniai - prieduose. Kraštovaizdžio formavimo priemonės suprojektuotos 7.8 ha plote: trako kirtimas – 1,9 ha, saugoti nuo apaugimo laukymes – 3,1 ha, erdvių formavimo kirtimai – 2,8 ha.

T U R I N Y S

Įvadas.....*4*

1. PROJEKTUOJAMOS TERITORIJOS CHARAKTERISTIKA 5

2. REKREACINĖS INFRASTRUKTŪROS VYSTYMO SPRENDINIAI 8

3. KRAŠTOVAIZDŽIO FORMAVIMO PRIEMONĖS.....9

GRAFINĖ DALIS.....*11*

PRIEDAI.....*16*

PROCEDŪRŲ DOKUMENTAI *80*

ĮVADAS

VĮ Valstybinių miškų urėdijos Mažeikių regioninio padalinio (iki 2018 m. sausio 8 d. buvusios VĮ Mažeikių miškų urėdijos) vidinės miškotvarkos projektas patvirtintas 2018 m. kovo 9 d. Lietuvos Respublikos aplinkos ministro įsakymu Nr. D1 – 181 „Dėl valstybės įmonės Valstybinių miškų urėdijos Mažeikių, Joniškio, Šiaulių, Tytuvėnų regioninių padalinių vidinės miškotvarkos projektų patvirtinimo“.

Šis vidinės miškotvarkos projekto keitimas atliktas vadovaujantis Vidinės miškotvarkos projektų rengimo taisyklių (patvirtintos LR aplinkos ministro 2006 m. rugsėjo 1 d. įsakymu Nr. D1-406 „Dėl Miškų tvarkymo schemų ir vidinės miškotvarkos projektų rengimo taisyklių patvirtinimo“) 44.8 punktu: planuojamas rekreacinių objektų įrengimas miškuose, siekiant juos pritaikyti visuomenės poreikiams.

Pagrindinis projekto keitimo tikslas – suprojektuoti esamo Jurakalnio geologinio pažintinio tako tęsinį, kuris pasitarnautų Ventos regioninio parko ir Mažeikių regioninio padalinio miško lankytojams, siekiant suformuoti gerą maršrutų tinklą, leidžiantį patogiai susipažinti su Papilės miestelyje ir Ventos upės pakrantėse esančiomis gamtos ir kultūros paveldo vertybėmis. Pažintinio tako įrengimui yra parengtas „Jurakalnio geologinio pažintinio tako tęsinio Daubiškių km., Papilės sen., Akmenės r. sav. statybos projektas“ (rengėjas – MB „Kapitelis“, projekto vadovas – Gediminas Tušas).

Šiuo vidinės miškotvarkos projekto keitimu patikslinama jo sudedamoji dalis „Rekreacinio sutvarkymo projektas“, integruojant techninio projekto sprendinius ir suprojektuojant kraštovaizdžio formavimo priemones.

1. PROJEKTUOJAMOS TERITORIJOS CHARAKTERISTIKA

Projektuojama teritorija patenka į Ventos regioninį parką, Ventos kraštovaizdžio draustinį. **Ventos regioninis parkas** – įsteigtas Lietuvos Respublikos Aukščiausiosios Tarybos – Atkuriamojo Seimo 1992 m. rugsėjo 24 d. nutarimu Nr. I–2913 „Dėl regioninių parkų ir draustinių įsteigimo“, siekiant išsaugoti Ventos paslėnių kraštovaizdį, jo gamtinę ekosistemą bei kultūros paveldo vertybes, jas tvarkyti ir racionaliai naudoti. Šis regioninis parkas yra unikalus savo geologine sandara. Tik čia galima pamatyti juros periodo uolienas, fosilijas. Žymiausias negyvosios gamtos paveldo objektas – Papilės juros periodo atodangos, kuriose atsidengia prieš 160 mln. metų negilios jūros užutekyje susiklosčiusios nuosėdos. Ventos apylinkėse taip pat aptiktas didžiulio priešledynmečio ežero nuosėdų klodas, liudijantis apie rūstų klimatą ir tundros augmeniją, augusią čia prieš 80–30 tūkstančių metų.

Ventos kraštovaizdžio draustinio tikslas – išsaugoti Ventos slėnio kraštovaizdžio etaloną su raiškiu gilinamosios ir šoninės erozijos suformuotu Ventos slėniu, unikalia Papilės juros periodo atodanga, Papilės 15-kamiene liepa, kitais gamtos ir kultūros paveldo objektais, Papilės miestelio senosios dalies urbanistine struktūra.

Ventos regioninio parko tvarkymo planas patvirtintas Lietuvos Respublikos aplinkos ministro 2009 m. birželio 12 d. įsakymu Nr. D1-330 „Dėl Ventos regioninio parko tvarkymo plano patvirtinimo“. Pagal šį dokumentą, teritorija, kurioje projektuojama pažintinio tako tąsa, patenka į išsaugančio (konservacinio) ūkininkavimo kraštovaizdžio tvarkymo zonas (Mek ir Žek).

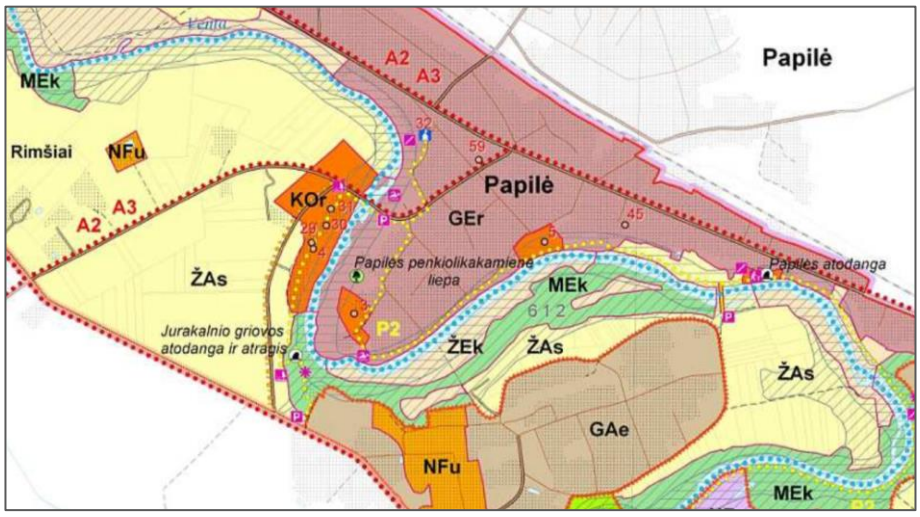

1 pav. Ventos regioninio parko tvarkymo plano fragmentas



2 pav. Projektuojamos teritorijos lokalizacija

Projektuojama teritorija taip pat patenka į paukščių apsaugai svarbią teritoriją (toliau - PAST) - Ventos upės slėnį. Šios PAST ribos nustatytos pagal planą (LR aplinkos ministro 2014 m. kovo 14 d. įsakymo Nr. D1-284, 30 priedas). PAST steigimo tikslas: apsaugoti griežlės (Crex crex), tulžių (Alcedo atthis) rūšis.

Esamas Jurakalnio geologinis pažintinis takas įrengtas 2012 m. Šio tako dėka Papilėje esantys kultūros ir gamtos paveldo objektai dar labiau pritaikyti lankytojams: sutvarkyta aplinka, nutiestas medinis takas, iškirsti ir suformuoti želdiniai, įrengti mažosios architektūros elementai. Šis takas nuvingiuoja iki geologinio gamtos paveldo objekto Jurakalnio griovos atodangos ir atragio, apima Papilės I piliakalnį, apžvalgos aikštelę ir bokštą.

Jurakalnio griovos atodanga ir atragis. Jurakalnio atragis – tai tipiška linijinės erozijos suformuota reljefo forma. Čia akivaizdžiai matomas linijinės erozijos procesas ir jo padariniai – pats erozinis atragis, raguvos bei griovos, kuriose randasi ir trykšta šaltiniai. Geologiškai vertingiausios - juros periodo uolienų atodangos, dėl intensyvios erozijos natūraliai prieinamos tyrimams. Griovoje vyksta gilinamoji erozija, nes jos išilginis profilis dar nepasiekė dinaminės pusiausvyros. Statūs griovos šlaitai nuolat griūva, nesuspėja apaugti augmenija, kuri juos sutvirtintų. Todėl griovos kairiajame šlaite nesunku pasiekti senuosius sluoksnius, priklausančius juros sistemai. Griovos dugne upelio vandens tėkmė natūraliai atidengia uolienų su fosilijomis sluoksnius. Po nestora (vos apie 2 m storio) kvartero nuogulų danga (0,0-2,0 m intervalas) slūgso juros sistemos nuogulos. 2,0-5,5 m

gylyje pasirodo juodas riebus žėrutingas molis, šiek tiek karbonatingas su limonitizuoto (geltono) smiltainio tarpsluoksniais. Šis sluoksnis paleontologų priskirtas juros sistemos viršutinio skyrio oksfordžio aukštui. Jame surandama gausi amonitų fauna. 5,5-7,5 m gylyje, jau surastas senesnis viršutinės juros (juros sistemos viršutinio skyriaus) juodo žėrutingo, karbonatingo ir smėlingo molio sluoksnis, kuris priskirtas kelovėjo aukštui. Žemiau 5,5 m slūgsantys sluoksniai priklauso kelovėjui - juros sistemos viršutiniam skyriui.

Šalia Jurakalnio geologinės atodangos ir atragio stovi 15 m **apžvalgos bokštas**. Nuo jo atsiveria nuostabus vaizdas į išraiškingą Ventos upės slėnį, Papilės miestelį bei lankytinus objektus: Jurakalnio geologinę atodangą ir atragį, Papilės I ir II piliakalnius, Šv. Juozapo bažnyčią, Penkiolikakamienę liepą ir kt.



3 pav. Jurakalnio apžvalgos bokštas

Kultūros paveldas. Projektuojama teritorija patenka į kultūros paveldo objektų Papilės piliakalnio su gyvenviete (u.k. 23852) ir Papilės piliakalnio II, vad. Pašalpos kalnu (u.k. 1822) *vizualinės apsaugos* pozonius.

Vizualinės apsaugos zonoje draudžiami darbai, kurie gali pakenkti nekilnojamųjų kultūros vertybių kraštovaizdžiui ar optimaliai jų apžvalgai. Kultūros paveldo objektų vizualinės apsaugos zonose draudžiama naujai įveisti mišką.

2. REKREACINĖS INFRASTRUKTŪROS VYSTYMO SPRENDINIAI

Pagrindinis projektinis sprendinys - įrengti Jurakalnio geologinio pažintinio tako tęsinį, kuris sujungtų esamą apžvalgos bokštą su „beždžionių“ tiltu per Ventą ir Papilės miestelio Kranto gatve. Tuo pačiu lankytojams susidarytų galimybė žiediniu maršrutu pasiekti pagrindines Papilės miestelio ir Ventos upės pakrantės gamtines ir kultūrines vertybes: Jurakalnio griovos atodangą ir atragį, Papilės atodangą, pirmąjį ir antrąjį Papilės piliakalnius, penkiolikakamienę liepą, Simono Daukanto memorialinį muziejų bei rašytojo paminklą ir kapą, Šv. Juozapo bažnyčią ir kt.

Pažintinis takas suprojektuotas daugiausia 1,6 m pločio, smėlio-žvyro danga. Žemiausioje vietoje, per daubą, jis pakeltas ir įrengiamas su medine danga, nusileidimui nuo šlaito suformuojami laiptai (medinės pakopos ant metalinės konstrukcijos). Šalia tako įrengiamas miško baldų komplektas ir šiukšliadėžė. Projektuojamos rekreacinės infrastruktūros išsidėstymas pateikiamas šio vidinės miškotvarkos projekto keitimo grafinėje dalyje, o techninio projekto bendrosios dalies sprendiniai - prieduose.

1 lentelė. Projektuojama rekreacinė infrastruktūra

Eil. Nr.	Objekto pavadinimas	Kvartalas	Sklypai	Apibūdinimas, pastabos
1.	Pažintinis takas (smėlio-žvyro danga)	612	1; 13; 17; 19	Pažintinio tako ilgis miško žemėje – 347 m.
2.	Pažintinis takas (medine danga)	612	13	Medinės atkarpos ilgis - 15 m.
3.	Laiptai	612	1	Šlaite įrengiamų laiptų ilgis – 32,1 m.
4.	Stalas ir 2 suolai	612	19	
5.	Šiukšliadėžė	612	19	

3. KRAŠTOVAIZDŽIO FORMAVIMO PRIEMONĖS

Kraštovaizdžio formavimo miško kirtimais medžiai ir krūmai kertami prie miškuose esančių poilsiui skirtų objektų, siekiant tikslingai formuoti miškingą kraštovaizdį, vizualiai išryškinti estetiniu, gamtiniu ar kultūriniu požiūriu vertingą kraštovaizdį, jo elementus, sudaryti galimybes apžvelgti vaizdingas erdves ar objektus arba siekiant formuoti miško erdvinę struktūrą ir medžių rūšių sudėtį taip, kad ji kiek galima labiau atitiktų vietovės, kurioje vykdomas šis miško kirtimas, apsaugines ir rekreacines funkcijas.

Prie pažintinių takų kirtimais turi būti siekiama didesnio atidengimo, siekiant eksponuoti įdomesnes miško ekosistemas, sukuriant erdves, ažūriškumą, atveriant vaizdus į upę, tačiau tuo pačiu tai daryti saikingai ir išlaikyti natūralumą. Kadangi dėl esamo žemo (0,6) skalsumo kraštovaizdžio formavimo kirtimų, iškertant medžius, projektuoti negalime, tikimės, kad pavojingi, blogos sanitarinės būklės medžiai bus iškertami sanitariniais kirtimais, kartu prisidedant prie poilsiavimui patrauklaus, gero estetinio vaizdo medyno suformavimo.

Palei takus, keliukus kraštovaizdžio formavimo kirtimus – apatinio ardo kirtimą – atlikti vizualinio matomumo juostoje (neužsibrėžiant aiškių juostos pločio parametrų) siekiant formuoti natūralią vingiuotą užnugario liniją.

Medynuose, kurių skalsumas mažesnis nei 0,6, tikslinga vykdyti krūmų kirtimą, tuo pačiu paliekant vaizdingas krūmų (ypač ornitochorinių) ir medžių grupes.

Laukymes, kurios užželia sumedėjusia augalija, tikslinga saugoti nuo apaugimo, periodiškai šalinant sumedėjusią augaliją, tuo pat metu paliekant dalį vaizdingesnių krūmų grupių. Tai ypač svarbu Ventos ir jos intakų slėniuose, paslėniuose, kuriuose svarbu išlaikyti natūralias ekstensyvaus naudojimo pievas ir ganyklas.

Kraštovaizdžio formavimo priemonės suprojektuotos 7.8 ha plote: trako kirtimas – 1,9 ha, saugoti nuo apaugimo laukymes – 3,1 ha, erdvių formavimo kirtimai – 2,8 ha plote.

2 lentelė. **Projektuojamos kraštovaizdžio formavimo priemonės**

Kvartalas	**Sklypas**	**Plotas**	**Tūris, m^3/1ha**	**Amžius**	**Skalsumas**	**Augavietė**	**1 ardo rūšinė sudėtis**	**Projektuojami kraštovaizdžio formavimo kirtimai ir kitos priemonės**
Papilės girininkija								
612	1	2,6	103	44	0,6	Šds	10Bt	Erdvių formavimo kirtimai. Prie pažintinio tako retinti atsirandančius krūmus, pomiškį, palaikyti gerą kraštovaizdžio apžvelgiamumą.
612	17	0,2	103	44	0,6	Lds	10Bt	
612	13	1,3	58	64	0,3	Udp	10Gl	Trako kirtimas.
612	15	0,6	70	39	0,4	Šds	10K	Trako kirtimas.
612	18	0,3	Miško laukymė					Saugoti nuo apaugimo. Kirsti krūmus, formuoti vaizdingas krūmų grupes.
612	19	1,6	Miško laukymė					Saugoti nuo apaugimo. Kirsti krūmus, formuoti vaizdingas krūmų grupes.
612	21	1,2	Miško laukymė					Saugoti nuo apaugimo. Kirsti krūmus, formuoti vaizdingas krūmų grupes.
Iš viso:		**7,8**						

GRAFINĖ DALIS

VĮ VMU MAŽEIKIŲ REGIONINIS PADALINYS
PAPILĖS GIRININKIJA

SAUGOMŲ TERITORIJŲ IR OBJEKTŲ SCHEMA

M 1 : 5000

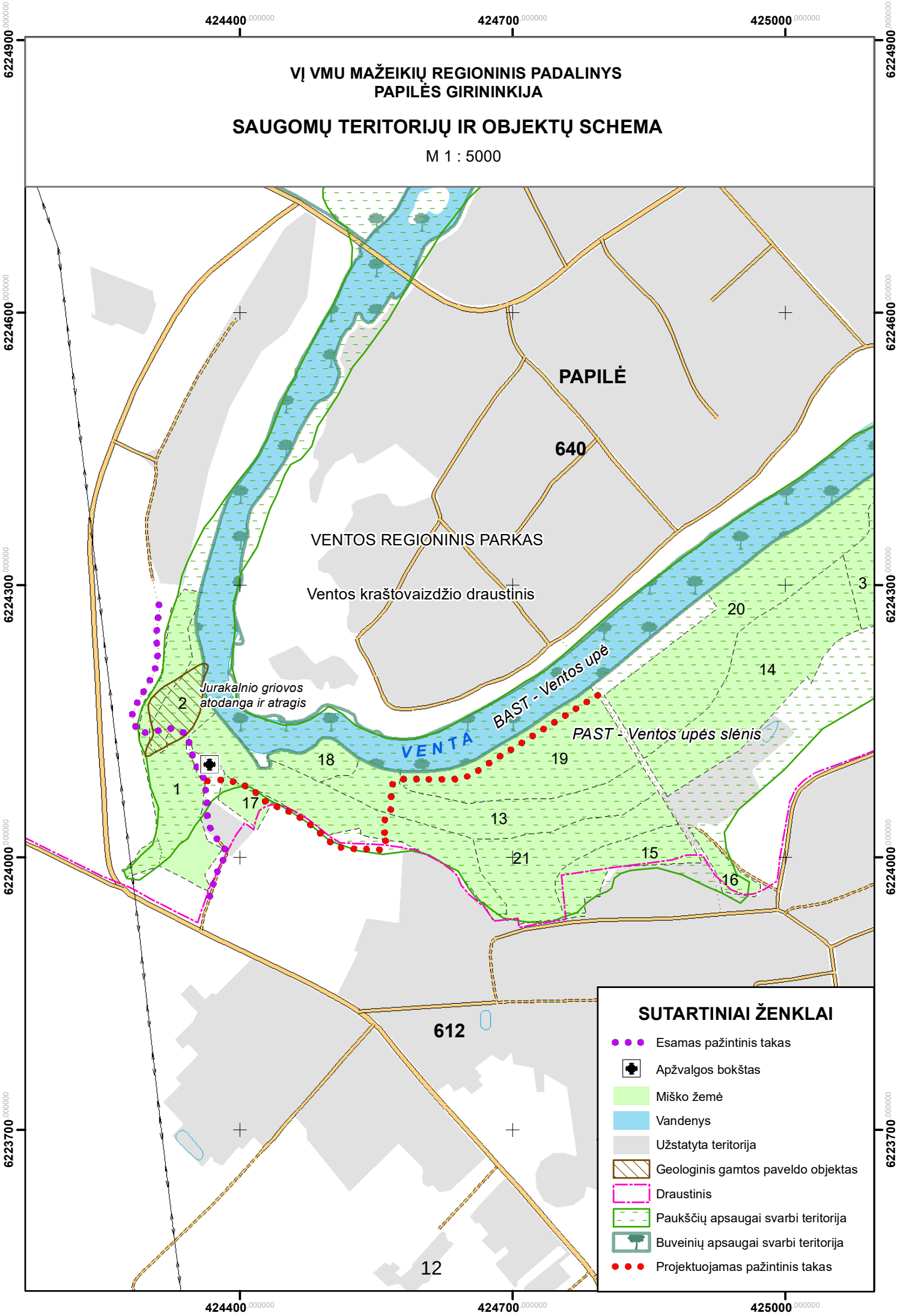

VĮ VMU MAŽEIKIŲ REGIONINIS PADALINYS
PAPILĖS GIRININKIJA

KULTŪROS PAVELDO OBJEKTŲ IŠSIDĖSTYMO SCHEMA

M 1 : 5000

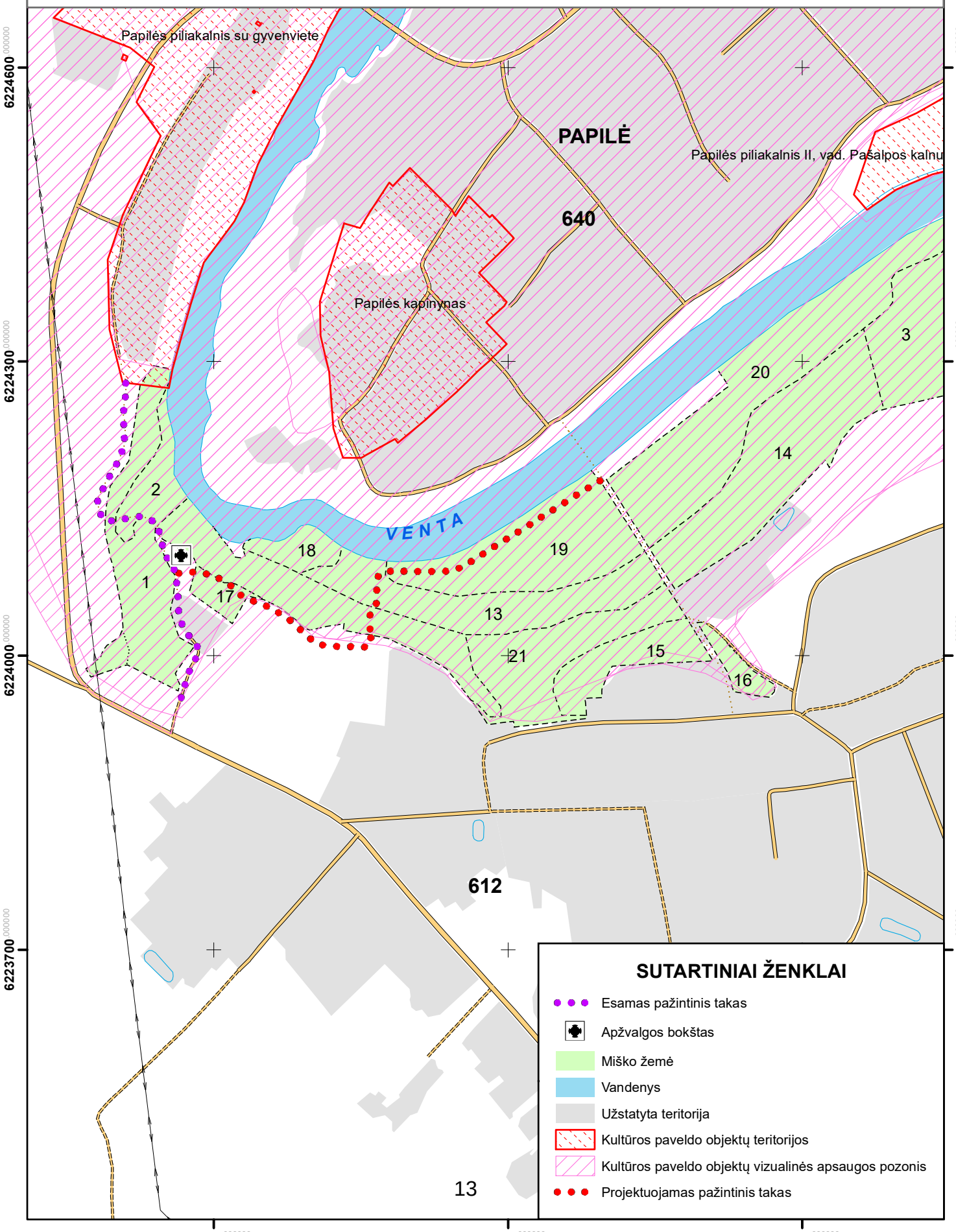

VĮ VMU MAŽEIKIŲ REGIONINIS PADALINYS
PAPILĖS GIRININKIJA

JURAKALNIO GEOLOGINIO PAŽINTINIO TAKO TĘSINIO IŠDĖSTYMO SCHEMA

M 1 : 1500

424400.000000 424550.000000 424700.000000

6224300.000000 6224150.000000 6224000.000000

N

PAPILĖ

640

VENTA

2 18 1 17 612 14 20 19 13

SUTARTINIAI ŽENKLAI

- Esamas pažintinis takas
- Apžvalgos bokštas
- Miško žemė
- Vandenys
- Užstatyta teritorija

Projektuojama rekreacinė infrastruktūra

- Stalas ir 2 suolai
- Šiukšliadėžė
- Pažintinis takas (smėlio-žvyro danga)
- Pažintinis takas (medine danga)
- Laiptai

VĮ VMU MAŽEIKIŲ REGIONINIS PADALINYS
PAPILĖS GIRININKIJA

PROJEKTUOJAMŲ ŪKINIŲ PRIEMONIŲ SCHEMA

M 1 : 5000

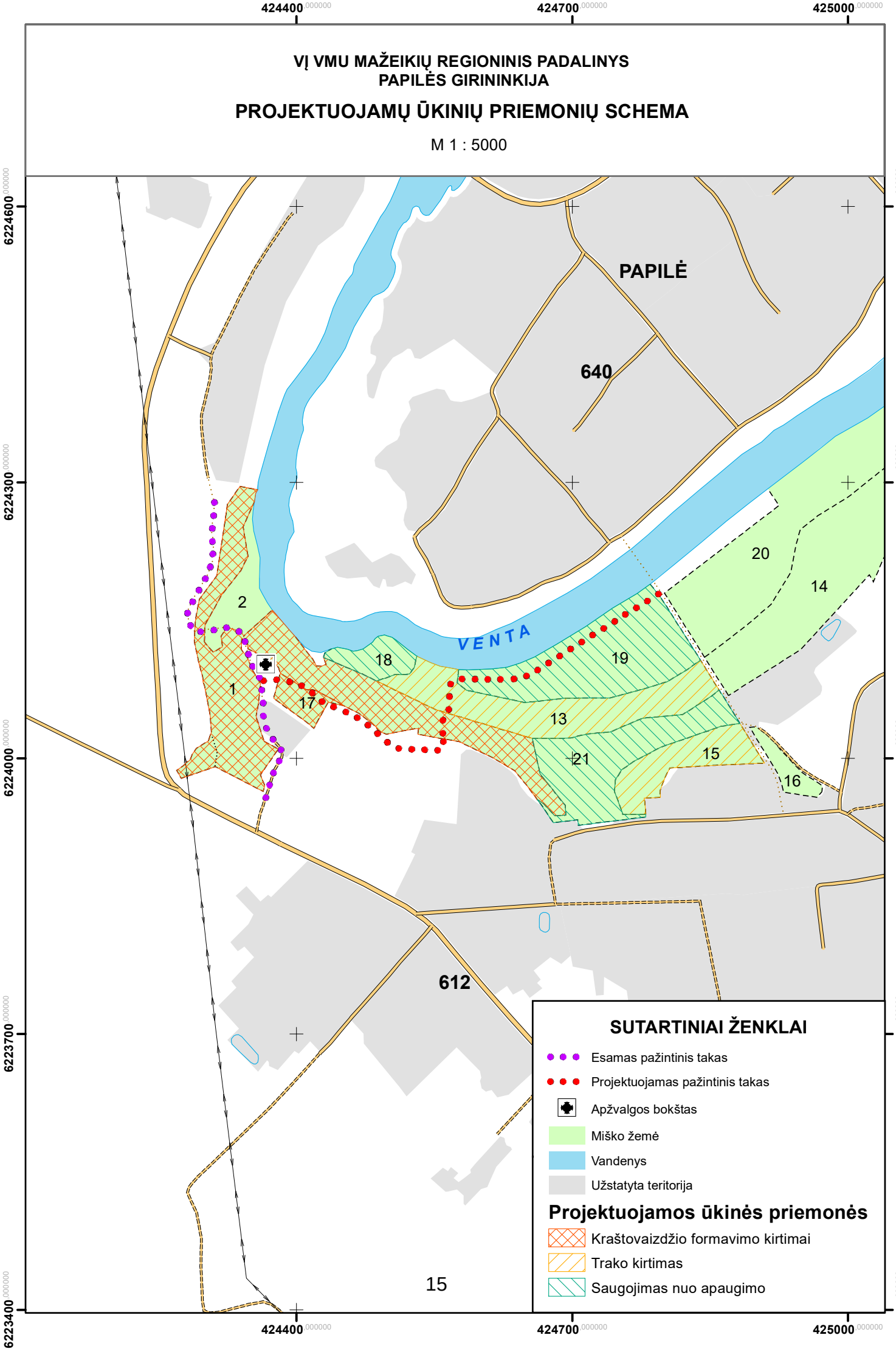

PRIEDAI

KAPITELIS MAŽOJI BENDRIJA

SPRENDINIAMS PRITARIU

Ventos regioninio parko l. e. p. direktorius

Nerijus Gudmonas _____ **2019 m. spalio 25 d.**

PROJEKTAS	JURAKALNIO GEOLOGINIO PAŽINTINIO TAKO TĘSINIO DAUBIŠKIŲ KM., PAPILĖS SEN., AKMENĖS RAJ. SAV., STATYBOS PROJEKTAS
ADRESAS	DAUBIŠKIŲ KM., PAPILĖS SEN., AKMENĖS RAJONO SAVIVALDYBĖ
UŽSAKOVAS	STATYBA
STATINIO KATEGORIJA	NESUDĖTINGIEJI
PROJEKTUOTOJAS	MB "KAPITELIS" (įm. k. 300623349)
STADIJA	TECHNINIS DARBO PROJEKTAS
OBJEKTAS	761/19-BPII-TDP
LAIDA	0
PROJEKTO VADOVAS (STATINIO ARCHITEKTAS)	GEDIMINAS TUŠAS (kv. atestato Nr. A 1959)
PROJEKTO DALIS	BENDROJI DALIS (BD)

BENDROSIOS DALIES DOKUMENTŲ ŽINIARAŠTIS

Jurakalnio geologinio pažintinio tako tęsinio Daubiškių km., Papilės sen., Akmenės raj. sav., statybos projektas
Daubiškių km., Papilės sen., Akmenės rajono savivaldybė

Brėžinio Nr.	Pavadinimas	Lapų skaičius
1	2	3
	A. Tekstinė dalis	
761/19-BPII-TDP-BD-DŽ	Dokumentų žiniaraštis	2
761/19-BPII-TDP-BD-SŽ	Techninio darbo projekto sudėties žiniaraštis	1
761/19-BPII-TDP-BD-PNDS	Privalomų norminių dokumentų sąrašas	1
761/19-BPII-TDP-BD-BSR	Bendrieji statinių rodikliai	2
761/19-BPII-TDP-BD-AR	Bendrasis aiškinamasis raštas	16
761/19-BPII-TDP-BD-TS	Bendrosios techninės specifikacijos	7
	B. Dokumentai	
	Projektavimo užduotis	1
	Topografinė nuotrauka	3
	Geologiniai inžineriniai tyrinėjimai	10
	Nekilnojamojo turto registro centrinio duomenų banko išrašas (skl. kad. Nr.3240/0001:581)	2
	Nacionalinės žemės tarnybos sutikimas dėl kitos paskirties inžinerinių statinių įrengimo valstybinėje žemėje	0
	Nacionalinės žemės tarnybos sutikimas dėl tako ir laiptų įrengimo valstybinėje žemėje	0
	Nacionalinės žemės tarnybos sutikimas dėl tako įrengimo valstybiniame žemės sklypo kad. Nr. 3240/0001:581	0
	Techninio darbo projekto perdavimo – priėmimo aktas	1
	Bendrosios ekspertizės aktas	0
	Naudotos programinės įrangos sąrašas	1
	Projekto vadovo ir projekto dalies vadovo paskyrimo dokumentas	1
	Projekto dalių vadovų suderinimo aktas	1
	Įgaliojimas	1
	Atestatai	3
	MB "Kapitelis" registracijos pažymėjimas	1
	C. Grafinė dalis	
761/19-BPII-TDP-SP-B01	Sklypo planas. M1:500	1
761/19-BPII-TDP-SP-B02	Sklypo planas. M1:500	1
761/19-BPII-TDP-SP-B03	Sklypo planas. M1:500	1
761/19-BPII-TDP-SP-B04	Kryptinių informacinių rodyklių išdėstymo schema	1

0	2019.10	Statybą leidžiančiam dokumentui					
LAIDA	IŠLEIDIMO DATA	LAIDOS STATUSAS IR IŠLEIDIMO PRIEŽASTIS					
ARCHITEKTŪRINIS IR URBANISTINIS PROJEKTAVIMAS		A 1959	PV	Gediminas Tušas		2019.10	
KAPITELIS MAŽOJI BENDRIJA							
PROJEKTO PAVADINIMAS	Jurakalnio geologinio pažintinio tako tęsinio Daubiškių km., Papilės sen., Akmenės raj. sav., statybos projektas	STADIJA TDP	UŽSAKOVAS	Ventos reginio parko direkcija			
			OBJEKTAS	761/19-BPII-TDP			
ADRESAS	Daubiškių km., Papilės sen., Akmenės rajono savivaldybė	DOKUMENTAS	Bendrosios dalies dokumentų žiniaraštis 761/19-BPII-TDP-BD-DŽ		Laida	Lapas	Lapų
					0	1	2

761/19-BPII-TDP-SA-B01	Laiptų L-1 įrengimas (planas, pamatų ir sijų planas)	1
761/19-BPII-TDP-SA-B02	Laiptų L-1 įrengimas (šoninė projekcija)	1
761/19-BPII-TDP-SA-B06	Tako T-1 įrengimas	1

TECHNINIO DARBO PROJEKTO SUDĖTIES ŽINIARAŠTIS

Jurakalnio geologinio pažintinio tako tęsinio Daubiškių km., Papilės sen., Akmenės raj. sav., statybos projektas
Daubiškių km., Papilės sen., Akmenės rajono savivaldybė

Eil. Nr.	Pavadinimas	Žymuo
1.	Bendroji dalis	761/19-BPII-TDP-BD
2.	Sklypo plano dalis	761/19-BPII-TDP-SP
3.	Architektūros – konstrukcijų dalis	761/19-BPII-TDP-SA
4.	Statybos skaičiuojamosios kainos nustatymo dalis	761/19-BPII-TDP-SKN

0	2019.10	Statybą leidžiančiam dokumentui					
LAIDA	IŠLEIDIMO DATA	LAIDOS STATUSAS IR IŠLEIDIMO PRIEŽASTIS					
ARCHITEKTŪRINIS IR URBANISTINIS PROJEKTAVIMAS			A 1959	PV	Gediminas Tušas		2019.10
KAPITELIS MAŽOJI BENDRIJA							
PROJEKTO PAVADINIMAS	Jurakalnio geologinio pažintinio tako tęsinio Daubiškių km., Papilės sen., Akmenės raj. sav., statybos projektas	STADIJA TDP	UŽSAKOVAS	Ventos reginio parko direkcija			
			OBJEKTAS	761/19-BPII-TDP			
ADRESAS	Daubiškių km., Papilės sen., Akmenės rajono savivaldybė	DOKUMENTAS	Techninio darbo projekto sudėties žiniaraštis 761/19-BPII-TDP-BD-SŽ		Laida	Lapas	Lapų
					0	1	1

PRIVALOMŲ NORMINIŲ DOKUMENTŲ SĄRAŠAS

Jurakalnio geologinio pažintinio tako tęsinio Daubiškių km., Papilės sen., Akmenės raj. sav., statybos projektas
Daubiškių km., Papilės sen., Akmenės rajono savivaldybė

1. STR 1.01.02:2016 „Normatyviniai statybos techniniai dokumentai“
2. STR 1.04.04:2017 „Statinio projektavimas, projekto ekspertizė“
3. STR 1.01.08:2002 „Statinio statybos rūšys“
4. STR 1.03.01:2016 „Statybiniai tyrimai. Statinio avarija“
5. STR 1.01.03:2017 „Statinių klasifikavimas“
6. STR 1.05.01:2017 „Statybą leidžiantys dokumentai. Statybos užbaigimas. Statybos sustabdymas. Savavališkos statybos padarinių šalinimas. Statybos pagal neteisėtai išduotą statybą leidžiantį dokumentą padarinių šalinimas“
7. STR 1.06.01:2016 „Statybos darbai. Statinio statybos priežiūra“
8. STR 1.12.06:2002 „Statinio naudojimo paskirtis ir gyvavimo trukmė“
9. STR 2.01.01(1):2005 „Esminis statinio reikalavimas. Mechaninis atsparumas ir pastovumas“
10. STR 2.01.01(2):1999 „Esminiai statinio reikalavimai. Gaisrinė sauga“
11. STR 2.01.01(3):1999 „Esminiai statinio reikalavimai. Higiena, sveikata, aplinkos apsauga“
12. STR 2.01.01(4):2008 „Esminiai statinio reikalavimai. Naudojimo sauga“
13. STR 2.01.01(5):2008 „Esminiai statinio reikalavimai. Apsauga nuo triukšmo“
14. STR 2.01.01(6):2008 „Esminiai statinio reikalavimai. Energijos taupymas ir šilumos išsaugojimas“
15. STR 2.05.03:2003 „Statybinių konstrukcijų projektavimo pagrindai“;
16. STR 2.05.04:2003 „Poveikiai ir apkrovos“;
17. RSN 156-94 „Statybinė klimatologija“;
18. Lietuvos Respublikos Statybos įstatymas;
19. STR 2.03.01:2001 Statiniai ir teritorijos. Reikalavimai žmonių su negalia reikmėms
20. Gaisrinės saugos pagrindinių reikalavimai
21. Lietuvos respublikos Kelių įstatymas
22. STR 2.06.04:2014“ Gatvės ir vietinės reikšmės keliai. Bendrieji reikalavimai.”
23. KTR 1.01:2008 Automobilių keliai
24. Automobilių kelių standartizuotų dangų konstrukcijų projektavimo taisyklės KPT SDK 19
25. Lietuvos Respublikos Saugomų teritorijų įstatymas
26. Ventos regioninio parko apsaugos reglamentas
27. Lietuvos Respublisko Nekilnomojo kultūros paveldo įstatymas
28. STR 2.05.05:2005 Betoninių ir gelžbetoninių konstrukcijų projektavimas
29. STR 2.05.03:2003 Statybinių konstrukcijų projektavimo pagrindai

0	2019.10	Statybą leidžiančiam dokumentui					
LAIDA	IŠLEIDIMO DATA	LAIDOS STATUSAS IR IŠLEIDIMO PRIEŽASTIS					
ARCHITEKTŪRINIS IR URBANISTINIS PROJEKTAVIMAS		A 1959	PV	Gediminas Tušas		2019.10	
KAPITELIS MAŽOJI BENDRIJA							
PROJEKTO PAVADINIMAS	Jurakalnio geologinio pažintinio tako tęsinio Daubiškių km., Papilės sen., Akmenės raj. sav., statybos projektas	STADIJA TDP	UŽSAKOVAS	Ventos reginio parko direkcija			
			OBJEKTAS	761/19-BPII-TDP			
ADRESAS	Daubiškių km., Papilės sen., Akmenės rajono savivaldybė	DOKUMENTAS	Privalomųjų norminių dokumentų sąrašas 761/19-BPII-TDP-BD-PNDS		Laida	Lapas	Lapų
					0	1	1

Statybos techninio reglamento STR 1.04.04:2017
„Statinio projektavimas, projekto ekspertizė" 5 priedas

BENDRIEJI STATINIŲ RODIKLIAI

Šiame priede nurodomi sklypo ir statinių (techniniai ir paskirties) rodikliai bendruoju atveju. Projekte nurodomi konkretaus sklypo ir konkretaus statinio bendrieji rodikliai.

SPRENDINIAMS PRITARIU

Ventos regioninio parko l. e. p. direktorius

Nerijus Gudmonas _____ **2019 m. spalio 25 d.**

Pavadinimas	Mato vienetas	Kiekis	Pastabos
I. SKLYPAS			
1. sklypo plotas	m^2	-	Žemės sklypas nesuformuotas.
2. sklypo užstatymo intensyvumas	%	-	
3. sklypo užstatymo tankumas	%	-	
II. INŽINERINIAI STATINIAI			
Takas (skaldos danga) Statinio statybos rūšis (pagal STR 1.01.08:2002 „Statinio statybos rūšys"): statyba. Statinių paskirtis (pagal STR 1.01.03:2017 „Statinių klasifikavimas"): kitos paskirties inžinerinis statinys Statinių kategorija (pagal STR 1.01.03:2017 „Statinių klasifikavimas"): nesudėtingasis.			
1. Tako ilgis	m	224; 19; 265	Bendras ilgis – 508 m
2. Tako plotis	m	1.6	
3. Tako plotas	m^2	358; 31; 424	Bendras plotas – 813 m^2
4. Danga		skalda	Pagal detalę SA dalyje
Takas (medinių lentų danga) Statinio statybos rūšis (pagal STR 1.01.08:2002 „Statinio statybos rūšys"): statyba. Statinių paskirtis (pagal STR 1.01.03:2017 „Statinių klasifikavimas"): kitos paskirties inžinerinis statinys Statinių kategorija (pagal STR 1.01.03:2017 „Statinių klasifikavimas"): nesudėtingasis.			
1. Tako ilgis	m	15.02	
2. Tako plotis	m	1.6	

0	2019.10	Statybą leidžiančiam dokumentui					
LAIDA	IŠLEIDIMO DATA	LAIDOS STATUSAS IR IŠLEIDIMO PRIEŽASTIS					
ARCHITEKTŪRINIS IR URBANISTINIS PROJEKTAVIMAS KAPITELIS MAŽOJI BENDRIJA			A 1959	PV	Gediminas Tušas		2019.10
PROJEKTO PAVADINIMAS	Jurakalnio geologinio pažintinio tako tęsinio Daubiškių km., Papilės sen., Akmenės raj. sav., statybos projektas	STADIJA TDP	UŽSAKOVAS	Ventos reginiinio parko direkcija			
			OBJEKTAS	761/19-BPII-TDP			
ADRESAS	Daubiškių km., Papilės sen., Akmenės rajono savivaldybė	DOKUMENTAS	Bendrieji statinių rodikliai 761/19-BPII-TDP-BD-BSR		Laida 0	Lapas 1	Lapų 2

Pavadinimas	Mato vienetas	Kiekis	Pastabos
3. Tako plotas	m²	24	
4. Danga		medis	Pagal detalę SA dalyje
Laiptai Statinio statybos rūšis (pagal STR 1.01.08:2002 „Statinio statybos rūšys"): statyba. Statinių paskirtis (pagal STR 1.01.03:2017 „Statinių klasifikavimas"): kitos paskirties inžinerinis statinys Statinių kategorija (pagal STR 1.01.03:2017 „Statinių klasifikavimas"): nesudėtingasis.			
1. Laiptų ilgis	m	32.1	
2. Laiptų plotis	m	1.2	
3. Laiptų plotas	m²	39	
4. Danga		medis	Pagal detalę SA dalyje
Informacinės kryptinės rodyklės Statinio statybos rūšis (pagal STR 1.01.08:2002 „Statinio statybos rūšys"): statyba. Statinių paskirtis (pagal STR 1.01.03:2017 „Statinių klasifikavimas"): kitos paskirties inžinerinis statinys Statinių kategorija (pagal STR 1.01.03:2017 „Statinių klasifikavimas"): nesudėtingasis.			
1. Informacinių rodyklių aukštis	m	3.5-4.0	
2. Informacinių rodyklių kiekis	vnt.	13	

* Žvalgždute pažymėti rodikliai apskaičiuojami vadovaujantis Nekilnojamojo turto kadastrinių matavimų ir kadastro duomenų surinkimo taisyklėmis, kurias tvirtina Lietuvos Respublikos žemės ūkio ministras. Baigus statybą ir atlikus kadastrinius matavimus šie rodikliai gali turėti neesminių nukrypimų.

Statinio projekto vadovas **GEDIMINAS TUŠAS** (architekto kvalifikacijos atestato Nr. A 1959))
(vardas, pavardė, parašas, kvalifikacijos atestato arba pažymos Nr., data)

Techninis darbo projektas atitinka statybos normas ir taisykles, higienos ir priešgaisrinius reikalavimus, jo sprendiniai nepažeidžia trečiųjų asmenų interesų pagal LR Statybos įstatymo reikalavimus.
Projektuojamų inžinerinių tinklų apsaugos zonos nepatenka į trečiųjų asmenų nuosavybės teise ar kita teise priklausančių sklypų teritorijas.
Keisti projektą leidžiama tik gavus autoriaus sutikimą ir suderinus su projektą derinusiomis tarnybomis.

Pastaba. Statinio bendrieji rodikliai lentelės ar kita forma nurodomi Projekto bendrojoje dalyje.

BENDRASIS AIŠKINAMASIS RAŠTAS

Jurakalnio geologinio pažintinio tako tęsinio Daubiškių km., Papilės sen., Akmenės raj. sav., statybos projektas
Daubiškių km., Papilės sen., Akmenės rajono savivaldybė

1. Projektavimo pagrindas:

1.1. Bendrieji duomenys:

Numatomos statybos adresas – Daubiškių km., Papilės sen., Akmenės rajono savivaldybė
Projekto užsakovas – statytojas Ventos regioninio parko direkcija, įm. k. 193370226, Ventos 30a, Venta, Akmenės rajonas, Tel. Nr. +370-425-55220, faksas +370-425-55232, El. paštas: info@ventosparkas.lt
Projekto rengėjas – MB "Kapitelis", įm. kodas 300623349, projekto vadovas Gediminas Tušas (kvalifikacijos atestato Nr. A 1959), tel. 8 612 27487, el. p. g.tusas@gmail.com.

1.2. Projektiniai pasiūlymai ruošiam remiantis šiais pagrindiniais dokumentais:

1. Privalomi norminiai rengimo dokumentai
2. Projektavimo užduotis
3. Saugomų teritorijų reikalavimai
4. Kiti dokumentai, išeities duomenys

1.3. Kiti duomenys:

Takas (skaldos danga)
Statinio statybos rūšis (pagal STR 1.01.08:2002 „Statinio statybos rūšys“): statyba.
Statinių paskirtis (pagal STR 1.01.03:2017 „Statinių klasifikavimas“): kitos paskirties inžinerinis statinys
Statinių kategorija (pagal STR 1.01.03:2017 „Statinių klasifikavimas“): nesudėtingasis.

Takas (medinių lentų danga)
Statinio statybos rūšis (pagal STR 1.01.08:2002 „Statinio statybos rūšys“): statyba.
Statinių paskirtis (pagal STR 1.01.03:2017 „Statinių klasifikavimas“): kitos paskirties inžinerinis statinys
Statinių kategorija (pagal STR 1.01.03:2017 „Statinių klasifikavimas“): nesudėtingasis.

Laiptai
Statinio statybos rūšis (pagal STR 1.01.08:2002 „Statinio statybos rūšys“): statyba.
Statinių paskirtis (pagal STR 1.01.03:2017 „Statinių klasifikavimas“): kitos paskirties inžinerinis statinys
Statinių kategorija (pagal STR 1.01.03:2017 „Statinių klasifikavimas“): nesudėtingasis.

Informacinės kryptinės rodyklės
Statinio statybos rūšis (pagal STR 1.01.08:2002 „Statinio statybos rūšys“): statyba.
Statinių paskirtis (pagal STR 1.01.03:2017 „Statinių klasifikavimas“): kitos paskirties inžinerinis statinys
Statinių kategorija (pagal STR 1.01.03:2017 „Statinių klasifikavimas“): nesudėtingasis.

2. Bendrieji reikalavimai:

2.1.Pagrindiniai duomenys:
Jurakalnio geologinio pažintinio tako tęsinio Daubiškių km., Papilės sen., Akmenės raj. sav., statybos projektas numatomas rengti Daubiškių km., Akmenės raj. sav.

Objekto techninis darbo projektas parengtas vadovaujantis pateikta technine užduotimi, užsakovo nurodymais, inventorine byla, schemomis, raštais, sutartimis bei Lietuvos Respublikoje galiojančiais Statybos techniniais reglamentais ir normomis.
Parengtas projektas atitinka projekto rengimo dokumentus, teritorijų planavimo dokumentus, esminius statinio ir statinio architektūros, aplinkos, kraštovaizdžio, trečiųjų asmenų interesų reikalavimus.

Statinio statybos metu, vadovaujantis parengta užsakovo užduotimi projektavimui (žr. bendrojoje dalyje), numatomas inžinerinių statinių statybos darbai, pagal STR 1.01.08:2002 „Statinio statybos rūšys“) numatytąsias darbų rūšis
Pastatui bus atliekami statybos darbai, kuriais sukuriamos, atkuriamos ar pagerinamos pastato dalies fizinės savybės. Projekto apimtyje yra numatomi inžinerinių statybos darbai pritaikant funkcinei paskirčiai pagal poreikius.

Žemės sklypas nėra suformuotas, statytojo teisei įgyvendinti statant rekreacinei paskirčiai naudojamus inžinerinius statinius, nereikia valdyti žemės sklypo, vadovaujantis STR 1.05.01:2017 „Statybą leidžiantys dokumentai. Statybos užbaigimas. Statybos sustabdymas. Savavališkos statybos padarinių šalinimas. Statybos pagal neteisėtai išduotą statybą leidžiantį dokumentą padarinių šalinimas“ STR 1.05.01:2017 „Statybą leidžiantys dokumentai. Statybos užbaigimas. Statybos sustabdymas. Savavališkos statybos padarinių šalinimas. Statybos pagal neteisėtai išduotą statybą leidžiantį dokumentą padarinių šalinimas“ 4 priedo nuostatomis.

Teritorijai galiojančių teritorijų planavimo dokumentų nėra, jai nėra nustatyti užstatymo tankumo, intensyvumo ir pastato aukštingumo reglamentai.

Projektavimas numatomas Statybos įstatymo nustatyta tvarka vienu etapu – techninis darbo projektas (TDP).

2.2. Ekspertizės privalomumas:
Vadovaujantis STR 1.04.04:2017 „Statinio projektavimas, projekto ekspertizė“ nuostatas, ekspertizė privaloma ypatingo statinio ir statinio, kurio statyba dinansuojama valstybės ar Europos sąjungos lėšomis. Kadangi pastatas priskiriamas šioms kategorijoms, jam projekto ekspertizė privaloma.

2.3.Techniniai ekonominiai rodikliai:
Techniniai ekonominiai rodikliai pateikti techninių rodiklių lentelėje, patvirtintoje projekto vadovo (plačiau žr. techninių rodiklių lentelę pagal STR 1.04.04:2017 „Statinio projektavimas, projekto ekspertizė“ 5 priedą).

	Faktinis rodiklis	maks. rodiklis
Sklypo plotas	-*	-
Užstatymo tankumas	-*	-
Užstatymo intensyvumas	-*	-

Pastaba * - žemės sklypas nesuformuotas, tankumo ir intensyvumo rodikliai nenustatomi.

Statinių pagrindiniai techniniai rodikliai:

Takas (skaldos danga)

Tako ilgis	224 m; 19 m; 265 m
Tako plotis	1.6 m
Tako plotas	358 m²; 31 m²; 424 m²
Tako danga	skalda

Takas (medinių lentų danga)
Tako ilgis 15.02 m
Tako plotis 1.6 m
Tako plotas 24 m²
Tako danga medis

Laiptai
Laiptų ilgis 32.1 m
Laiptų plotis 1.2 m
Laiptų plotas 39 m²
Laiptų danga medis

Informacinės kryptinės rodyklės
1. Informacinių rodyklių aukštis 3.5-4.0 m
2. Informacinių rodyklių skaičius 13 vnt.

2.4. Statybos darbų leidimas:
Prieš pradedant statybos darbus nustatyta tvarka būtina gauti statybą leidžiantį dokumentą. Statybos vykdymui privaloma statinio priežiūra STR 1.06.01:2016 „Statybos darbai. Statinio statybos priežiūra" nustatyta tvarka.

2.5. Statybos darbų apimtys (pagal planavimo užduotį), pagrindinės charakteristikos, paslaugų programa:
Projekte numatoma esamoje naudojamoje valstybinės žemės teritorijoje (žemės sklypas nesuformuotas) įrengti pėsčiųjų pažintinį taką su laiptais, medinių lentų taką, įrengti informacines rodykles.

Aplinkos sprendiniai rengiami atsižvelgiant į tai, kad darbai atliekami saugomoje teritorijoje, Ventos regioninio parko teritorijoje. Automobilių stovėjimo vietos yra esamos.
Statyba bus vykdoma pagal parengtą projektą ir turint statybą leidžiantį dokumentą.
Darbų apimtys pagal techninį darbo projektą apima nurodytas projektavimo užduotyje, patvirtintoje užsakovo - statytojo. Plačiau atliekami darbai aprašyti kiekvienoje techninio darbo projekto dalyje (tome), dalių sąrašą žr. techninio darbo projekto sudėties žiniaraštyje.
Pastaba: darbų eigoje nustačius papildomų darbų poreikį jų vykdymo tvarka ir apimtys suderinami su užsakovu ir projekto vadovu. Statybos rangovas, vadovaudamasis STR 1.04.04:2017 „Statinio projektavimas, projekto ekspertizė", būtinais atvejais gali parengti darbo brėžinius.

2.6. Projektuojamo statinio statybos vieta, sklypo apibūdinimas, klimatinės sąlygos:
Statinio statyba bus vykdoma Daubiškių km., Akmenės raj. sav. (žemės sklypas neregistruotas). Sklypo reljefas iššraiškingas, todėl reljefo perkritimuose yra projektuojami laiptai ir medinių lentų takas.

Atliekant statybos darbus, vertingi medžiai išsaugomi, atliekamas kraštovaizdinis kirtimas, tako įrengimo teritorijoje, platesnis aprašymas pateikiamas sklypo plano sprendiniuose.
Žemės ūkio naudmenų našumo balas nenustatytas.

Inžineriniai geologiniai tyrinėjimai buvo atlikti Antano Noreikos Il „Gruntotyra", ataskaita pateikiama BD dalyje.

Klimatinės sąlygos: pagal RSN 156-94 „Statybinė klimatologija" duomenis, teritorijoje yra sekančios klimatinės sąlygos:
Statinio klimatologines sąlygos pagal RSN 156-94 "Statybinė klimatologija" duomenis, Akmenės rajone vyrauja šios klimatinės sąlygos:
1. Vidutinė, metinė oro temperatūra + 5,9 C;
2. Šalčiausia oro temperatūra -21 °C;
3. Santykinis metinis oro drėgnumas > 81%;
4. Vidutinis metinis kritulių kiekis 750 mm;
5. Maksimalus paros kritulių kiekis (absoliutus maksimumas) 103,8 mm.
6. Vyraujančios stipriausių vėjų kryptys: sausio mėn.. - PR, PV, liepos, mėn. - iš PV, V,

7. Vidutinis metinis vėjo greitis 3,2 m/s;
8. Skaičiuojamasis vėjo greitis prie žemės paviršiaus (H=10 m), galimas 1 kartą per 50 metų : 20 m/s.

Pagal STR 2.05.04:2003 "Poveikiai ir apkrovos", Akmenės raj. priskiriama I - ajam vėjo apkrovos rajonui. Pagal STR 2,.05.04:20.03 "Poveikiai ir apkrovos", Akmenės raj. priskiriami II - ajam sniego apkrovos rajonui. Sniego antžeminės apkrovos charakteristinė reikšmė 1,6 kN/m2 (160 kg/m2). Skaičiuojamoji sniego apkrova priimta su k-1,3.

Sklypo ir teritorijos sanitarinė ir ekologinė situacija normali. Sklype nėra susikaupusių atliekų ar aplinkai kenksmingų medžiagų. Vietovė, kurioje yra planuojamas statinių statybos projektas, žemės sklypas ir teritorija yra palankus.
Projekto sprendinių poveikis gamtinei aplinkai ir kraštovaizdžiui: gamtinės aplinkos kokybei, kraštovaizdžio struktūrai, ekologinei pusiausvyrai, gamtos paveldo išsaugojimui, neigiamos įtakos neturės. Projekto sprendinių poveikis aplinkinės teritorijos vystymo darnai ir planuojamai veiklos sričiai numatomas ilgalaikis teigiamas.

2.7. Saugomos teritorijos apsaugos reikalavimai:
Projektuojamas takas, laiptai ir medinis takas į nekilnojamųjų kultūros vertybių teritoriją (jų apsaugos zoną) nepatenka.
Projektuojamos kryptinės rodyklės ir stulpai patenka į nekilnojamūjų kultūros vertybių teritoriją. Jų išvaizda pritaikyta prie Papilės miestelio kraštovazdžio ir neigiamos įtakos apžvelgiamumui ir nekilnojamosioms kultūros vertybėms neturės.

Projektojami pastatai patenka į kompleksiškai saugomos teritorijos – Ventos regioninio parko teritoriją
Projektuojamiems statiniams taikomi Ventos regioninio parko apsaugos reglamento reikalavimai, apimantys statinių spalvinės gamos, išraiškos ir kitus sprendinius.

Visi pastatai ir statiniai, gerbūvio elementai atitinka Ventos regioninio parko tvarkymo plano (LR Aplinkos ministro 2009-06-12 įsakymas Nr. D1-330, Žin. 2009-06-23 Nr. 3030) ir Ventos regioninio parko ir jo zonų bei buferinės apsaugos zonos ribų planą (LR Vyriausybės 2009-04-29 nutarimas Nr. 370, Žin., 2009-05-09 Nr. 2108) keliamus reikalavimus ir nuostatas architektūrai, išraiškai, spalviniams sprendiniams, puošybai, aukštingumui ir kitiems dokumentuose numatytiems reikalavimams.
Remiantis minėtais dokumentais, ši teritorija yra Ventos regioninio parko kraštovaizdžio atnaujinimo gyvenvietės (GEr), kurioje išsaugomi storesni kaip 10 cm skersmens želdiniai ir kiti medžiai (išskyrus vaismedžius), taip pat galioja Ventos regioninio parko apsaugos reglamentas (patvirtintas LR Aplinkos ministro įsakymu Nr. 86-3733).

2.8. Planuojamos ūkinės veiklos poveikio aplinkai vertinimas
Numatoma ūkinė veikla pastate nėra įrašyta į LR Planuojamos ūkinės veiklos poveikio aplinkai vertinimo įstatymo (Žin., 1996, Nr. 82-1965; 2011, Nr. 77-3720) 1 ar 2 priedus, todėl nei poveikio aplinkai vertinimo, nei atrankos rengti nereikia.

2.9. Vandens telkinių pakrantės apsaugos zonos ir juostos
Šalia teritorijos, kurioje yra projektuojami pastati ir / ar statiniai, yra Ventos upė, tačiau darbų, kuriems būtų taikomi apribojimai susiję su pakrančių apsaugos zonų ir juostų reikalavimais, projekte nenumatomi.

2.10. Pagrindiniai sprendinius pagrindžiantys skaičiavimai:
Statinio (patalpų) ploto ir tūrio, buitinių sanitarinių patalpų plotų parinkimo, paskirties rodiklių, patalpų natūralaus apšvietimo lygio, atitvarų (grindų ant grunto, cokolinės pastato dalies, lauko sienos, denginio, stogo konstrukcijos ir kt.) varžų skaičiavimai (kiek tai reikalinga pagrįsti projektinius sprendinius) yra atlikti vadovaujantis higienos normomis, statybos techniniais reglamentais ir kitais galiojančiais teisės aktais, kaip to reikalaujama statybos techniniame reglamente STR 1.04.04:2017 „Statinio projektavimas, projekto ekspertizė“ 8 priedo 8.2. punkte, pagal pateiktą projektavimo užduotį ir apimtį.

2.11. Bendrosios pastabos
Bet kurios priemonės įgyvendinimo darbai turi būti atlikti iki galo - „pilnas įrengimas“. Projektuojamas turi būti tinkamas tolimesnei eksploatacijai. Po atliktų statybos darbų neturi pablogėti kitų teritorijos dalių ir teritorijos elementų eksploatacijos savybės, jie turi būti palikti tokioje pat būklėje, kurioje buvo iki darbų pradžios.
Sąvoka „pilnas įrengimas“ turi reikšti ne tik darbų atlikimą ir įrengimus, nurodytus techninėse specifikacijose, brėžiniuose, reikalavimuose darbams bei medžiagoms, bet ir visus atsitiktinius įvairius komponentus, kurie reikalingi pilnam darbų atlikimui. Tuo tikslu rangovams prieš pateikiant kainos pasiūlymą, tikslinga atlikti objekto apžiūrą ir pilnai įvertinti visus planuojamus darbus.
Sąnaudų kiekių žiniaraščiai - projekto dalių sprendiniuose numatytų statybos produktų, įrenginių ir statybos darbų neto (statinio ,jo elementų

baigtinių darbų kiekiai atitinkamais matavimo vienetais) kiekiai. Resursų poreikio žiniaraščiai sudaromi pagal darbo, medžiagų (gaminių) ir mechanizmų (mašinų ir kitos įrangos eksploatacijos) normatyvines sąnaudas bei projektuose apskaičiuotus darbų kiekius. Jeigu iš anksto negalima tiksliai apskaičiuoti darbų kiekių (restauravimo darbai, požeminių tinklų pakeitimo darbai ir pan.), žiniaraštyje nurodomi prognozuojami arba apytikriai darbų ir numatomų resursų kiekiais. Medžiagų ir gaminių sąnaudų normos apskaičiuojamos su įvertintomis pataisomis dėl objektyviai susidarančių gamybos atliekų ar natūralių netekčių (STR 3.01.01:2002 "Statinių statybos resursų poreikio skaičiavimo tvarka"). Pastatoremontui naudojami statybos produktai turi atitikti jo techninėse specifikacijose pateiktus statybos produktų degumo ir atsparumo ugniai reikalavimus. Visas apdailos medžiagas, jų spalvas ir faktūras pareika projekto architektas. Projekto sprendiniai yra tausojantys esamas laikančias konstrukcijas ir nepažeidžiantys jų mechaninio stiprumo bei stabilumo, užtikrina gaisrinę saugą ir saugią eksploataciją, pagerina higienos ir sveikatingumo sąlygas, bei kokybiškai pagerina statinio estetinį vaizdą. Pasirengimo statybai ir statybos darbų organizavimo dalį privaloma rengti projektuojant ypatingus statinius. Projektuojant neypatingus statinius, ji rengiama, jei yra bent vienas iš išvardytų atvejų: aplinkosaugos ir trečiųjų asmenų interesų apsaugos reikalavimai.

3. Esminiai statinio reikalavimai:

3.1. Gaisrinė sauga:
Visos taikomos medžiagos ir konstrukcijos turi atitikti "Gaisrinės saugos pagrindiniai reikalavimai reikalavimus" (patvirtinta Priešgaisrinės apsaugos ir gelbėjimo departamento prie Vidaus reikalų ministerijos direktoriaus 2010 m. gruodžio 7 d. įsakymu Nr. 1-338) keliamus reikalavimus.

3.2. Statinio naudojimo sauga.
Statinys projektuojamas taip, kad būtų išvengta nelaimingų atsitikimų (dėl paslydimo, kritimo, sniego nuošliaužų, varveklių kritimo, susidūrimo, nudegimo, nutrenkimo ar sužalojimo elektros srove, sprogimo) rizikos.

3.3. Higieniniai — sanitariniai reikalavimai:
Projektuojamas objektas nepatenka į jokias gretimų objektų sanitarines apsaugos zonas (pagal Lietuvos Respublikos sveikatos apsaugos ministro įsakymą 2004 m. rugpjūčio 19 d. Nr. V-586 „Dėl sanitarinių apsaugos zonų ir ribų nustatymo ir režimo taisyklių patvirtinimo")

4. Sprendiniai

4.1. Sklypo plano sprendiniai
Tako įrengimas neįtakoja aplinkinių teritorijų neigiamu aspektu – projektiniai sprendiniai paruošti atsižvelgiant į aplinką, gerbūvio elementus, privažiavimus, takus, želdinius, medžių vietas.

Jurakalnio pažintinis – geologinis takas įrengiamas Akmenės rajono savivaldybėje, Papilės seniūnijoje, Daubiškių kaime. Projektuojamas takas suformuoto žemės sklypo neturi neturi, todėl aplinkinė teritorija tvarkoma minimaliai, atsižvelgiant į užsakovo pageidavimus, bei į jau susiformavusius esamus gerbūvio elementu (gatvių, želdynų, pėsčiųjų takų, inžinerinių tinklų padėtis), t.y. teritorijos tvarkyba projekte nenumatoma, išskyrus planavimo užduotyje numatytus elementus.
Dalis statinio projektuojama valstybinėje žemėje, dalis - valstybiniame žemės sklype kad. Nr. 3240/0001:581 Daubiškių k. v. (nuosavybės teisė – Lietuvos Respublika, patikėjimo teisė – Nacionalinė žemės tarnyba prie Žemės ūkio ministerijos, sudaryta nuomos sutartis – V. A., iki 2025-10-05). Projekto sudėtyje pateikiama valstybinės žemės ir registruoto žemės sklypo patikėtinio sutikimai.
Kadangi projektuojamas tako tęsinys, automobilių parkavimas buvo išspręstas 2011 m. parengto projekto sudėtyje – automobilių parkavimo aikštelės yra įrengtos pagal šio projekto sprendinius.
Automobilių parkavimas yra trijose vietose – prie Papilės S. Daukanto muziejaus ir bažnyčios esančioje automobilių parkavimo aikštelėje, centrinėje aikštėje prie S. Daukanto paminklo, netoli tilto per Ventos upę –skaldos – žvyro danga (3 parkavimo vietos), Daubiškių kaime su asfalto danga (26 vnt.).

Kadangi bus įrengiami pamatai, skaldos takas, medinis takas ir kiti konstrukciniai elementai, projektuojamoje teritorijoje buvo atlikti inžineriniai geologiniai tyrinėjimai, kuriuos atliko Antano Norkaus individuali įmonė „Gruntotyra".

Skaldos dangos takas
Pagrindinio tako plotis numatomas 1.6 m, danga – tankinta granitinės skaldelės danga. Takas įrengiamas pagal SA dalyje pateikiamą

detalę. Tako kraštuose visu perimetru iš abiejų pusių įrengiamas PVC bortas,

Dangos konstrukcijos suprojektuotos atsižvelgiant į esamas geologines sąlygas, "Automobilių kelių standartizuotų dangų konstrukcijų projektavimo taisyklėmis KPT SDK 019", 13 lentele ir STR 2.06.04:2014 "Gatvės ir vietinės reikšmės keliai. Bendrieji reikalavimai".

Kraštovaizdinis kirtimas
Projektuojamo tako, laiptų teritorijoje ir aplinkinėse zonose numatomas kraštovaizdinis kirtimas – teritorijos valymas nuo menkaverčių krūmų ir medžių. Brėžiniuose nurodytos prientacinės ribos, jos tikslinamos darbų eigoje. Darbų apimtis taip pat tikslinama vykdant projekto vykdymo priežiūrą projekto autoriaus ir statytojo - Ventos regioninio parko direkcijos atstovo.

4.2. Statinių architektūriniai – konstrukciniai sprendiniai:

Visi pastatai ir statiniai, gerbūvio elementai atitinka Ventos regioninio parko tvarkymo plano (LR Aplinkos ministro 2009-06-12 įsakymas Nr. D1-330, Žin. 2009-06-23 Nr. 3030) ir Ventos regioninio parko ir jo zonų bei buferinės apsaugos zonos ribų planą (LR Vyriausybės 2009-04-29 nutarimas Nr. 370, Žin., 2009-05-09 Nr. 2108) keliamus reikalavimus ir nuostatas architektūrai, išraiškai, spalviniams sprendiniams, puošybai, aukštingumui ir kitiems dokumentuose numatytiems reikalavimams.
Remiantis minėtais dokumentais, ši teritorija yra Ventos regioninio parko kraštovaizdžio atnaujinimo gyvenvietės (GEr), kurioje išsaugomi storesni kaip 10 cm skersmens želdiniai ir kiti medžiai (išskyrus vaismedžius), taip pat galioja Ventos regioninio parko apsaugos reglamentas (patvirtintas LR Aplinkos ministro įsakymu Nr. 86-3733).

Takas T-1
Medinis takas numatomas 1.6 m pločio su turėklu. Tako konstrukcija numatoma: g/b poliai 150x150x1500 mm su metaliniais antkoloniais 140x140 mm (metalinės lovinės sijos UPN120, ant jų tvirtinamos tako medinės lentos 50x140). Turėklas medinis 0.95 m aukščio su spyriais stabilumui užtikrinti ir papildomu porankiu 0.5 m aukštyje.
Medinis takas, pakeltas per įdubą) suprojektuotas metalinių sijų ir medinių 5 cm storio lentų pakloto. Liepto plotis 1,6 m lieptelio dangos altitudė 72.60 m

Laiptai L-1
Laiptai numatomi 1.2 m pločio: medinės pakopos 50x140 mm, g/b poliai 150x150x1500 mm su metaliniais antkoloniais 140x140 mm, ant jų metalinės laiptasijos.
L-1 laipteliai įrengiami šiaurės vakarinėj kalno šlaito dalyje. Šlaito aukštis 13.05 m. Projektuojamu laiptų altitudžių skirtumas 15,75 m (nuo 76.05 m (žemutinė laiptų aikštelė) iki 89.10 m (viršutinė laiptų aikštelė). Laiptų ir aikštelių plotis 1,20 m.

Laiptai ir aikštelės suprojektuotos ant gelžbetoninių polių (150x150x1500 mmo) ir metalinių 140x140 mm kvadratinio vamzdžio kolonų.
Gelžbetoninė kolonos dalis virš žemės paviršiaus paliekama apie 15cm (kai kur įvertinus šlaito ypatumus, laiptų aikštelės net įleidžiamos žemiau esamo žemės paviršiaus), o aikštelės dalis iki reikiamos altitudės pakeliama privirinant metalinio vamzdžio (140x140x5) koloną. Kolonėlių ilgis turi būti tikslinamas vietoje, išsimatavus įleisto gelžbetoninio polio viršutinę altitudę, ir įvertinus laiptų aikštelės projektinę altitudę. Metalinio vamždzio kolona su gelžbetoninio polio įdetine detale sujungiamos suvirinant ištisine 4mm aukščio suvirinimo siule.
Ant įrengtų kolonų montuojamos laiptų aikštelės ir laiptatakių metalinės sijos (UPN 120), ant kurių montuojamos 5cm storio medinės impregnuotos laiptų pakopų lentos ir aikštelių pagrindas. Laiptatakių ir laiptų aikštelių sijos prie kolonų (gelžbetoninio polio arba metalinės kolonos) privirinamos ištisine 4mm aukščio siule.

Medienos ir metalo konstrukcijų apdirbimas
Medinės lentos takui ir laiptams numatomos 50x140 mm skerspjūvio, impregnuotos giluminiu vakuuminiu būdu. Medinių konstrukcijų dažymas nenumatomas.
Metalo konstrukcijos dažomos antikoroziniais dažais, spalva nurodoma projekto vykdymo metu.

Architektūros elementai
Nurodytoje vietoje projektuojami poilsio aikštelė – medinis stalas su suolais ir šiukšliadėže.

Informacinės doryklės
Projektuojamos 13 vnt. informacinių stulpų (h-3.5-4.0 m aukščio) su informacinėmis lentelėmis. Informacinių lentelių užrašau, atstumas ir pasukimo kryptys tikslinamos darbų eigoje, projekto vykdymo stadijos metu.

5. Inžineriniai sprendiniai

Neprojektuojama.

6. Statybos įtaka aplinkai

6.1. Statybos įtaka aplinkai, gyventojams, gretimoms teritorijoms:
Sklype esantys medžiai išsaugomi, išskyrus menkaverčius vaismedžius.
Statybos metu aikštelė aptveriama teritorijos naudojimo ribose, nepažeidžiant trečiųjų asmenų interesų. Statybinės medžiagos sandėliuojamos t.p. naudojimo teritorijos ribose.
Statybos metu gretimų teritorijų gyventojai nepatogumų nepatirs. Priėjimai ir privažiavimai nebus uždaryti. Kaimyninių sklypų įvadiniai inžineriniai tinklai nebus paliesti, užtikrtinamas jų funkcionavimas.
Statybos metu darbai neigiamos įtakos gretimoms teritorijoms neturės.

6.2. Statybinių atliekų tvarkymas:
Statybos metu susidarančios statybinės atliekos tvarkomos Statybinių atliekų tvarkymo taisyklių, nustatyta tvarka bei LR atliekų tvarkymo įstatymo nustatyta tvarka. Statybos proceso metu statybinės atliekos rūšiuojamos.

Statybvietėje turi būti išrūšiuotos ir atskirai laikinai laikomos susidarančios:
- komunalinės atliekos − maisto likučiai, tekstilės gaminiai, kitos buitinės ir kitokios atliekos, kurios savo pobūdžiu ar sudėtimi yra panašios į buitines atliekas;
- inertinės atliekos − betonas, plytos, keramika ir kitos atliekos, kuriose nevyksta jokie pastebimi fizikiniai, cheminiai ar biologiniai pokyčiai;
- perdirbti ir pakartotinai naudoti tinkamos atliekos, antrinės žaliavos − pakuotės, popierius, stiklas, plastikas ir kitos tiesiogiai perdirbti tinkamos atliekos ir (ar) perdirbti ar pakartotinai naudoti tinkamos iš atliekų gautos medžiagos;
- pavojingosios atliekos − tirpikliai, dažai, klijai, dervos, jų pakuotės ir kitos kenksmingos, degios, sprogstamosios, ėsdinančios, toksiškos, sukeliančios koroziją ar turinčios kitų savybių, galinčių neigiamai įtakoti aplinką ir žmonių sveikatą;
- netinkamos perdirbti atliekos (izoliacinės medžiagos, akmens vata ir kt.).

Išrūšiuotos atliekos turi būti perduodamos įmonėms, turinčioms teisę tvarkyti tokias atliekas pagal sutartis dėl jų naudojimo ir šalinimo.

Statybinės atliekos iki jų išvežimo ar panaudojimo kaupiamos ir saugomos aptvertoje statybos teritorijoje konteineriuose, uždarose talpose ar tvarkingose krūvose, jei jos neužteršia aplinkos. Statybinių atliekų turėtojas nusprendžia, kaip ir į kurią tvarkymo vietą bus gabenamos atliekos (tai gali atlikti ir specialios įmonės) ir atsako už tvarkingą jų pakrovimą ir pristatymą.
Gruntas, iškastas įrengiant pamatus, gerbūvį, panaudojamas sklypo teritorijoje paviršiaus formavimui. Atliekamas gruntas išvežamas į savivaldybės administracijos nurodytą vietą.
Statytojas, baigęs statybą, statinio pripažinimo tinkamu naudoti komisijai pateikia dokumentus apie netinkamų perdirbti ar panaudoti atliekų pristatymą į sąvartynus.
Ateityje susidarys mišrios komunalinės atliekos, kurios bus rūšiuojamos ir perduodamos atliekų tvarkytojams. Biodegraduojančios teritorijos priežiūros atlekos (nupjauta žolė, smulkios medžių ir krūmų šakelės) bus kompostuojamos sklype ir kompostas panaudojamos želdynų priežiūrai.

Numatomų atliekų kiekis pagal atskiras statybinių atliekų rūšis pateikamas lentelėje:

Techno-loginis procesas	Atliekos						Atliekų saugojimas objekte			Numatomi atliekų tvarkymo būdai
	pavadini	kiekis,	agregatinis	kodas	statistinės	pavojingumas	laikymo	didžiausia	Atliekų	

	mas	kg/ parą	t/ metus	būvis (kietas, skystas, pastos)	pagal atliekų sąrašą	klasifikacijos kodas		sąlygos	s kiekis, t	sandėliavimo objekte terminas, mėn	
1	2	3	4	5	6	7	8	9	10	11	12
Inžinerinių statinių statybos darbai	Mišrios statybinės (plytos, betonas) ir griovimo atliekos	70	0.5	Kietas	170904	12.13	Nepavojingos	Konteineris	10.0	3	Regionis atliekų tvarkymo centras
	Mediena	100	0.1	Kietas	170201	07.53	Nepavojingos	Rietuvėse	5.0	3	R1 Naudojimas kurui ar kitais būdais energijai gauti
	Metalas	50	0.1	Kietas	17.04.05	06.11	Nepavojingos	Rietuvėse	5.0	3	R4 Surenkama ir priduodama perdirbimui

Atlikta vadovaujantis:
Lietuvos Respublikos atliekų tvarkymo įstatymas; Atliekų tvarkymo taisyklės; Pakuočių ir pakuočių atliekų tvarkymo įstatymas; Valstybinis strateginis atliekų tvarkymo planas.

7. Apsauginių priemonių nuo smurto ir vandalizmo reikalavimai.

Specialios priemonės nuo smurto ir vandalizmo nenumatomos. Numatoma naudoti atitinkamas tvirtas ir atsparias smūgiams, laužimui ir kitokiam fiziniam poveikiui medžiagas ir statybos procesus. Naudojama metalas, metalas, gelžbetonis.

8. Reikalavimai žmonėms su fizine negalia

Techninis darbo projektas parengtas laikantis statybos techniniu reglamentu STR 2.03.01:2001 „Statiniai ir teritorijos. Reikalavimai žmonių su negalia reikmėms".
Jurakalnio pažintinis geologinis takas ir aplinka yra pritaikoma žmonėms su fizine negalia (stovėjimo vietos, priėjimai iki apžvalgos vietų, lauko tualetas).

Dėl sudėtingos reljefinės situacijos, didelio aukščių perkritimo saugomoje teritoijoje, Ventos kraštovaizdžio draustinyje, siekiant išsaugoti kuo natūralesnę aplinką ir nesant galimybės įrengti panduso, pritaikymas žmonėms su fizine negalia neatliekamas. Žmonėms su negalia yra galimybė apeiti bendro naudojimo takais nuo apžvalgos bokšto iki kabančiojo tilto.

Žmonėms su fizine negalia (ŽN) yra visapusiškai užtikrinta galimybė savarankišaki judėti projektuojamu taku, kurio plotis 1200 mm.

Tako tam tikrose dalyse yra esamos automobilių stovėjimo vietos, visose aikštelėse yra įrengtos ŽN stovėjimo vietos.
Automobilių parkavimas yra trijose vietose – prie Papilės S. Daukanto muziejaus ir bažnyčios esančioje automobilių parkavimo aikštelėje, centrinėje aikštėje prie S. Daukanto paminklo, netoli tilto per Ventos upę –skaldos – žvyro danga, Daubiškių kaime su asfalto danga.
Šalia parkavimo vietos yra papildoma 150 cm pločio aikštelė išlipimui. Vieta pažymėta horizontaliu ir vertikaliu ženklinimu.

Prieš laiptus, pandusus ir bet kokius kitus aukščio pasikeitimus pastatuose būtina įrengti įspėjamuosius paviršius. ŽN pritaikyti įėjimai į pastatus, judėjimo trasos, patalpos ir įrenginiai, ŽN pritaikytos vietos patalpose ir nuorodos į jas pažymėtos tarptautiniu ŽN ženklu.

9. Pasirengimas statybai ir statybos darbų organizavimas

9.1. Pagrindiniai normatyviniai dokumentai:
Projektavimo ir statybos darbai, medžiagos, išbandymai, montavimo bei gamybos būdai turi atitikti Lietuvos Respublikoje galiojančias normas ir standartus. Rangovas privalo reikiamu laiku pateikti techniniam prižiūrėtojui informaciją apie ketinamas naudoti medžiagas ir įrengimus arba tokių medžiagų ar įrengimų pavyzdžius.

9.2. Bendrieji rekalavimai
Pastato statybos darbus gali vykdyti turinti Lietuvos Respublikos Aplinkos ministerijos atestatą atitinkamos rūšies ir kategorijos statiniams statyti bei įregistruotas statybos taisykles šių darbų vykdymui.

Statyboje dalyvaujančios įmonės, organizuojant statybos darbus privalo laikytis taisyklių:
1. Įvertinti vietos sąlygas ir numatyti priemones statybvietei paruošti.
2. Paruošti statybvietę.
3. Organizuoti darbus pagal iš anksto numatytą eiliškumą ir technologiją.
4. Garantuoti reikiamą statybos darbų finansavimą.
5. Laiku aprūpinti statybą geros kokybės medžiagomis, gaminiais ir kitais ištekliais.
6. Atlikti darbus srautiniu būdu, kiek įmanoma daugiau juos mechanizuoti, pasirūpinti saugiomis darbo sąlygomis, gamtosauga, apsauga nuo gaisro.
7. Ekonomiškai pagrįsti visas būtinas statybos priemones.

9.3. Reikalavimai darbuotojams, rangovams ir subrangovams
Būti rangovu Lietuvos Respublikos įstatymų ir kitų teisės aktų nustatyta tvarka turi teisę:
1) Lietuvos Respublikoje įsteigtas juridinis asmuo;
2) užsienio valstybėje įsteigtas juridinis asmuo ar kita užsienio organizacija, kuri pagal šios valstybės teisės aktus turi teisę savo šalyje užsiimti statyba, pateikusi šią teisę patvirtinančius dokumentus, kurie Vyriausybės įgaliotos institucijos nustatyta tvarka Lietuvos Respublikoje pripažįstami 1961 m. spalio 5 d. Hagoje sudarytos Konvencijos dėl užsienio valstybėse išduotų dokumentų legalizavimo panaikinimo pagrindu, o valstybėse, kurios šios Konvencijos nėra pasirašiusios, – kitų tarptautinių ar tarpvalstybinių sutarčių pagrindu;
3) statybos inžinierius.
Rangovas privalo:
1) Lietuvos Respublikos įstatymų ir kitų teisės aktų nustatyta tvarka paskirti (pasamdyti) statinio statybos vadovą;
2) pradėti statinio statybos darbus tik po to, kai statytojas (užsakovas) pateikė statybos leidimą bei statinio projektą ir pagal aktą perdavė statybvietę (o rangovas ją priėmė);
3) vykdyti statybos darbus pagal statinio projektą, taip pat Vyriausybės įgaliotos institucijos nustatytais atvejais pagal rangovo parengtą statybos darbų technologijos projektą, vadovautis įstatymais, Vyriausybės nutarimais, teritorijų planavimo dokumentais, normatyviniais statybos techniniais dokumentais ir normatyviniais statinio saugos ir paskirties dokumentais, laikytis nustatytų statinio projektavimo sąlygų reikalavimų, Valstybinės teritorijų planavimo ir statybos inspekcijos prie Aplinkos ministerijos bei statinio saugos ir paskirties reikalavimų valstybinės priežiūros institucijų nustatytų reikalavimų, vykdyti statinio projekto vykdymo priežiūros vadovų (šios priežiūros dalių vadovų) ir statinio statybos techninės (bendrosios ir specialiosios) priežiūros vadovų nurodymus;
4) įrengti prie statybos sklypo (statybvietės) stendą su informacija apie statomą statinį, išskyrus atvejus, kai statomi nesudėtingi statiniai ar atliekamas statinio paprastasis remontas;
5) užtikrinti saugų darbą, gaisrinę saugą ir aplinkos apsaugą bei tinkamas darbo higienos sąlygas statybvietėje bei statomame statinyje, taip pat gretimos aplinkos bei gamtos ir nekilnojamųjų kultūros vertybių apsaugą, greta statybvietės gyvenančių, dirbančių, poilsiaujančių ir judančių žmonių apsaugą nuo statybos darbų keliamo pavojaus, be to, nepažeisti trečiųjų asmenų gyvenimo ir veiklos sąlygų;
6) įforminti normatyviniuose statybos techniniuose dokumentuose nurodytus statinio statybos dokumentus ir perduoti juos statytojui (užsakovui) (jei šiuos dokumentus rangovas praranda, jis turi savo lėšomis juos atkurti); atlikti konstrukcijų tyrimus bei atidengti paslėptas konstrukcijas ir paslėptus darbus;
7) dalyvauti statinį pripažįstant tinkamu naudoti;
8) leisti Valstybinės teritorijų planavimo ir statybos inspekcijos prie Aplinkos ministerijos pareigūnams bei statytojo (užsakovo) ir statinio

projektuotojo įgaliotiems asmenims, kai tai susiję su jų pareigų vykdymu, netrukdomiems patekti į statybvietes, statomus (rekonstruojamus, remontuojamus) ar griaunamus statinius (juose esančius butus) bei minėtų asmenų reikalavimu pateikti visus statybos dokumentus.
Rangovas turi teisę:
1) konkurso tvarka arba savo nuožiūra pasirinkti subrangovus, jeigu to nedraudžia statybos rangos sutartis;
2) gauti iš statytojo (užsakovo) šio Įstatymo nustatyta tvarka išduotą statybos leidimą; statinio tyrimų dokumentus; statinio projektą; statinio projektavimo sąlygų sąvadą; statytojo (užsakovo) rangovui perduodamų statybos produktų ir įrenginių kokybę patvirtinančius dokumentus ir kitus duomenis bei informaciją, reikalingus rangos sutarties sąlygoms vykdyti;
3) atlikti kitų statybos dalyvių funkcijas, išskyrus paties statomo statinio statybos techninę priežiūrą ir šio statinio projekto bei šio statinio ekspertizę.
Jei statytojas (užsakovas) vykdo statybą ūkio būdu, jis turi Statybos įstatymo nustatytas rangovo pareigas ir teises. Šiuo atveju statytojas, jei jis yra fizinis asmuo (turintis statybos, architektūros ar kito techninio profilio aukštąjį ar aukštesnįjį išsimokslinimą) ir stato nesudėtingą statinį savo ar savo šeimos narių reikmėms, gali neturėti verslo liudijimo.
Rangovas turi ir kitų teisių bei pareigų, kurios numatytos Civiliniame kodekse ir kituose įstatymuose.

Rangovas turi vykdyti darbus taip, kad nebūtų padaryta žala esamiems statiniams ir komunikacijoms. Bet kuriuo atveju visi statybos darbai, langų, durų keitimas laikotarpis turibūti suderinti su užsakovu.
Atsižvelgiant į turimas lėšas Užsakovas gali darbus atlikti tam tikrais etapais. Projektavimo užduotyje šios sąlygos nebuvo numatyta. Jeigu atsirastų ši sąlyga būtina papildyti projektą – projekto statybos darbai yra vienstadijiniai (pagal projektavimo užduotį).
Rangovas turi įvertinti darbus ir užtikrinti, kad į pasiūlymą būtų įtraukti visi darbai, būtini objekto užbaigimui.
Prieš pradedant statybos darbus, turi būti paruošta statybvietė. Pirmiausiai aptveriama statybų teritorija, pastatomi laikini pastatai.

9.4. Reikalavimai darbuotojų mokymo ir kvalifikacijos kėlimui
Darbdavys organizuoja visų darbuotojų instruktavimą, mokymą ir atestavimą darbuotojų saugos ir sveikatos klausimais priimant į darbą ir periodiškai.
Darbdavys užtikrina, kad kiekvienas naujai priimtasį darbą arba perkeliamas į kitą darbą darbuotojas būtų apmokytas saugiai dirbti konkrečioje darbo vietoje. Priimdamas į darbą darbuotoją, kuris neapmokytas tam tikrose mokymo įstaigose, neturi profesijos ir neapmokytas darbuotojų saugos ir sveikatos srityje, moko saugos ir sveikatos reikalavimų, būtinų dirbant konkretų darbą, numatytą darbo sutartyje. Darbdavys savarankiškai sprendžia, ar tokį darbuotoją mokyti įmonėje, ar siųsti mokytis į mokymo instituciją (įstaigą).
Darbdavys užtikrina, kad darbuotojas, pasiųstas į jo vadovaujamą įmonę iš bet kurios kitos įmonės, nepradėtų darbo, kol jis neinformuotas apie esančius ir galimus rizikos veiksnius įmonėje, neinstruktuotas saugiai dirbti konkrečioje darbovietoje, nepaisant to, kad įmonėje, kurioje jis nuolat dirba, buvo nustatyta tvarka instruktuotas ir apmokytas saugiai dirbti. Darbdavys arba padaliniovadovas iš kitos įmonės pasiųstą dirbti darbuotoją konkrečioje darbo vietoje supažindina su esamais ir galimais rizikos veiksniais ir instruktuoja tai įformindamas instruktavimų registracijos žurnale.
Darbdavys šių Nuostatų nustatyta tvarka organizuoja darbuotojų mokymą ir atestavimą įmonėje arba siunčia mokytis į mokymo institucijas (įstaigas).
Visi įmonės darbuotojai nepriklausomai nuo darbo stažo, kvalifikacijos, gamybos pobūdžio, turi būti instruktuojami darbuotojų saugos ir sveikatos klausimais. Įmonėse vykdomi instruktavimai darbuotojų saugos irs veikatos klausimais: įvadinis, pirminis darbo vietoje, periodinis darbo vietoje, papildomas darbo vietoje, specialusis darbo vietoje.
Darbuotojų saugos ir sveikatos instrukcijų, pagalkurias instruktuojami darbuotojai, rengimo ir darbuotojų instruktavimo tvarką nustato Valstybinė darbo inspekcija. Įmonės darbuotojų, kuriems nerengiamos darbuotojų saugos ir sveikatos instrukcijos, sąrašą sudaro darbdavys, suderinęs su Valstybinės darbo inspekcijos teritorinio inspektavimo skyriaus viršininku.

Statybos laikotarpiu rangovas naudojasi esamais bendrojo naudojimo keliais, teritorijoje esančiomis naujai formuojamomis aikštelėmis ir privažiavimais.
Būtinas pavojingų zonų aptvėrimas darbų saugos taisyklėse numatytais būdais. Darbų atlikimo metu rangovas rūšiuoja, saugo ir pašalina atliekas vadovaudamasis Lietuvos Respublikos atliekų tvarkymo įstatymu (1998 m. birželio 16 d. Nr.VII-787) nustatyta tvarka.
Statybos laikotarpiu sugadintos vejos atstatomos išlyginant, užpilant juodžemiu ir įsėjant žolę.

Visi statyboje naudojami produktai ir įrenginiai turi turėti CE ženklinimą ir Europos techninis liudijimą (ETL) bei visiškai atitikti techniniės specifikacijose ir aiškinamajame rašte pateiktiems riekalavimams.
Statyboje nebus naudojamos medžiagos, turinčios kenksmingų medžiagų (pvz., asbesto, kenksmingų cheminių medžiagų, etc.)

9.5. Reikalavimai įrangai, gaminiams ir medžiagoms, darbams

Visos konstrukcijos, gaminiai, medžiagos, prietaisai, mechanizmai ir įranga turi būti nauji, atitikti projekto techninėse specifikacijose ir brėžiniuose nurodytus kokybės reikalavimus bei būti sertifikuoti arba pripažinti tinkamais naudoti Lietuvoje nustatyta tvarka ir turėti atitikties įvertinimo dokumentą.
Visos medžiagos, gaminiai ir įranga turi būti pateikti su:

- gamintojo rekvizitais, firmos atpažinimo ženklu;
- specifikacija;
- nuoroda ar skirta interjerui ar eksterjerui;
- pagaminimo data.

Rangovas gali pakeisti medžiagas, gaminius ar įrangą panašių ar analogiškų parametrų bei kokybės produktais, prieš tai suderinus su projekto vykdymo priežiūros ir techninės priežiūros vadovais, bet už panašumo patikrinimą atsako Rangovas.
Visas išlaidas už papildomą patikrinimą bei projektavimą keičiant medžiagas ar įrangą analogiškomis privalo padengti Rangovas. Projekto vykdymo ir techninės priežiūros vadovai turi teisę atmesti medžiagą ar įrangą be jokių papildomų išlaidų Užsakovui, jei ji neatitinka specifikacijos reikalavimų. Tokiu atveju Rangovas turi pateikti kitas medžiagas ir įrenginius, kurie atitinka specifikaciją.
Gaminių, medžiagų ar įrangos pristatymą reikia koordinuoti pagal statybos darbų grafiką. Prekių užsakovas yra atsakingas už pranešimų dėl defektų pateikimą. Visos pretenzijos turi būti pateikiamos prekių tiekėjui.
Gaminiai ir statybinės medžiagos turi būti saugomi statybvietėje taip, kad nepablogėtų jų kokybė. Reikia laikytis kiekvienos medžiagos, gamintojo nurodytų saugojimo reikalavimų ir gamintojo pateiktų galiojančių nuorodų.
Statybos aikštelėje gaminiai ir medžiagos turi būti laikomos tinkamose patalpose taip, kad kiekviena medžiaga būtų padėta teisingai ir lengvai patikrinama. Medžiagos, gaminiai ir įranga, pažeistos ar kitaip sugadintos dėl veiklos statybos aikštelėje, turi būti pakeistos naujomis Rangovo sąskaita.
Už medžiagų, gaminių ar įrangos nuostolius arba apgadinimus visiškai atsako Rangovas.
Užsakovui pareikalavus, specifikacijoje nurodytų gaminių ir medžiagų pavyzdžiai turi būti pademonstruoti jam priimtina forma iki darbų pradžios patvirtinimui gauti.

9.6. Europos techninis liudijimas (ETL)
Visi statyboje naudojami produktai ir įrenginiai privalo turėti Europos techninį liudijimą (ETL) – dokumentą, patvirtinantį produkto tinkamumo naudoti techninį įvertinimą pagal statinio, kuriame numatoma šį produktą naudoti, esminius reikalavimus ir nustatantį techninius statybos produkto reikalavimus. Europos techninis liudijimas - dokumentas, kurį išdavė Europos techninio įteisinimo įstaigos (European Organization for Technical Approvals (EOTA)) narys pagal šios organizacijos ir Europos komisijos nustatytą tvarką.

9.7. „CE“ ženklinimas
Statybos produktai ir įranga, tinkami naudoti pagal paskirtį ir atitinkantys darniųjų techninių specifikacijų reikalavimus bei tiekiami į Europos Sąjungos rinką, turi būti paženklinti "CE" ženklu.
"CE" atitikties ženklu (toliau - "CE" ženklas) ženklinami tik tie statybos produktai, kurie yra tinkami naudoti pagal paskirtį, o statiniai, kuriuose jie bus panaudoti, atitiks esminius reikalavimus. Šiuo atveju ūkio subjektai privalo atlikti visas būtinas atitikties įvertinimo procedūras, nustatytas galiojančiuose teisės aktuose.
"CE" ženklas patvirtina:
- kad statybos produktų ir įrenginių charakteristikos atitinka perimtų darniųjų standartų, kurie buvo paskelbti "Official Journal of the European Communities", reikalavimus ("Official Journal of the European Communities" yra oficialus Europos Sąjungos leidinys, kuriame skelbiami visi priimti teisiniai aktai ir kita oficiali informacija).
- kad statybos produktų ir įrenginių charakteristikos atitinka Europos techninio liudijimo reikalavimus.
- kad statybos produktų ir įrenginių charakteristikos atitinka nacionalines technines specifikacijas, apie kurias pagal nustatytą procedūrą buvo informuotos Europos Sąjungos valstybės. Šios specifikacijos taip pat skelbiamos "Official Journal of the European Communities".
Gamintojas (gamintojo įgaliotas tiekėjas) turi teisę "CE" ženklu ženklinti patį produktą, jo etiketę, pakuotę arba jo prekybos dokumentus. Ženklas turi būti gerai matomas, įskaitomas ir nenutrinamas.
Bet koks panašus į "CE" klaidinantis ženklinimas yra draudžiamas.

Vykdant statybos darbus nenumatoma naudoti stacionarių kranų ar kitų kėlimo mechanizmų, kadangi statybos darbai apima fiziškai nesunkias statybines konstrukcijas (lentos, medis, betonas), t.y. tokias, kurios yra transportuojamos žmonių pagalba, nenaudojant minėtų mechanizmų, o tuo pačiu ir nesusidaro pavojingų zonų. Automobilinis kranas bus naudojamas laikinai, kol bus sumontuota perdanga iš surenkamų gelžbetoninių plokščių. Tuo atveju strėlinis kranas darbs vieną dieną ir jo strėlės kontūras (pavojinga zona) turi būti aptverta papildomai. Kitais laikotarpiais jokie minėti pavojingi kėlimo mechanizmai, kranai nebus naudojami.
Nepaisant to, teritorijoje vistiek susidarys judėjimo keliai – pavojingos zonos, kuriems keliami sekantys reikalavimai:

- judėjimo keliai, taip pat laiptai, pritvirtintos kopėčios, krovimo aikštelės bei platformos turi būti apskaičiuoti, išdėstyti ir tokių matmenų, kad pėstieji ir transporto priemonės galėtų saugiai judėti ir nekeltų pavojaus darbuotojams, esantiems šalia judėjimo kelių ir įrenginių;
- pėsčiųjų judėjimo ir (arba) krovinių gabenimo kelių, įskaitant privažiavimo kelius krovimo darbams, matmenys turi būti nustatomi atsižvelgiant į tokių kelių potencialių naudotojų skaičių ir veiklos pobūdį. Jei judėjimo keliai skirti transporto priemonėms, turi būti numatytas pakankamai saugus atstumas arba numatyta saugos zona ar saugi įranga pėstiesiems. Keliai turi būti aiškiai pažymėti, reikiamai prižiūrimi ir tikrinami;
- transporto priemonių judėjimo keliai turi būti nutiesti pakankamu atstumu nuo durų, vartų, pėsčiųjų perėjų, tarpuvarčių bei laiptinių;
- jei statybvietėje yra pavojingų zonų, į kurias įėjimas ribotas (darbuotojas gali būti traumuotas), jose turi būti įrenginiai, kliudantys darbuotojams, neturintiems teisės patekti į tokias zonas. Kai darbuotojai turi teisę įeiti į pavojingas zonas, turi būti parengtos reikiamos priemonės jų apsaugai ir, jei reikia, išduodamos asmeninės apsauginės priemonės. Pavojingos zonos turi būti aiškiai pažymėtos.

Vykdant statybos darbus, gretimų įmonių veiklai ir gyventojams įtakos statybos darbai neturės, kadangi pagal Bendrojo aiškinamojo rašto pasirengimo statybai ir darbų organizavimo skyrių numatoma statybvietę aptverti. Akustinis triukšmas ir dulkėtumas numatomas nedidelis, neviršijantis normų.

9.8. Statybos aikštelės įrengimas

Statybos aikštelė įrengiama vadovaujantis „Darboviečių įrengimo statybvietėje nuostatais“, „Saugos ir sveikatos taisyklės statyboje“ ir kitais normatyviniais dokumentais reglamentuojančiais šiuos darbus.
Matomoje vietoje, statybvietėje, įrengiamas informacinis stendas.
Statybvietė aptveriama 1.6 m aukščio neperregima medinų skydų tvora, statybvietės teritorijos aptvėrimo laikantys elementai iš surenkamo g/b, montuojami ant esamo žemės paviršiaus, neįgilinant į gruntą. Privažiavimas į statybos aikštelę – esamoje vietoje, iš pravažiavimo kelio.
Statybos aikštelėje prie laikinų vagonėlių sienų pritvirtinami priešgaisriniai stendai (skydai su gesintuvais ir kitais gaisrų gesinimo įrankiais.
Iki pagrindinių darbų pradžios būtina atlikti šiuos paruošiamuosius darbus:
- įrengti laikinas butines patalpas;
- sienų apšiltinimo darbams įrengti pastolius pagal pastato perimetrą;
- įrengti laikiną darbų zonos aptvėrimą;
- iškabinti įspėjamuosius ir draudžiamuosius ženklus;
- aptverti statybvietės teritoriją medinių skydų tvora.

Rangovas privalo pasirūpinti reikiamu viso objekto apšvietimu ir apsauga bei budėjimu jame iki objekto priėmimo. Tai apima visą reikiamą apšvietimo įrangą, užtikrinančią pakankamą objekto ir artimiausios aplinkos apšvietimą. Apšvietimo laipsnis turi atitikti normatyvinius reikalavimus.

9.9. Laikini pastatai

Rangovas pasirūpina visais laikinaisiais pastatais, būtinais darbams atlikti. Laikinieji pastatai apima biuro patalpas Rangovo personalui, susirinkimo patalpą 5-iems žmonėms, buitines patalpas Rangovo personalui, 6m2 ploto patalpą techninės priežiūros vadovui.
Statybininkų buitiniams – gamybiniams poreikiams patenkinti statomi laikini vagonėliai (išmatavimai plane 3x6m). Vagonėlių pastatymo vietą bei atviras statybinių medžiagų sandėliavimo aikštelių įrengimo vietos parenkamos rangovo nuožiūra sklype suderinus su rajono savivaldybės administracija, ne arčiau kaip 5 m nuo sklypo ribų. Laikinuose vagonėliuose sandėliuojami darbo įrankiai ir smulkesnės montavimo bei statybinės medžiagos. Statybininkų poreikiams pastatomas kilnojamas biotualetas, greta laikinų vagonėlių.

9.10. Inžinerinė infrastruktūra

Vandentiekis

Rangovas privalo pasirūpinti vandens, tenkinančio visus poreikius, tiekimu ir laikymu. Turi būti pasirūpinta reikiamu vandens tiekimu sanitarinėms ir techninėms reikmėms tenkinti per visą darbų laikotarpį iki pat jų priėmimo. Tai apima įrengimų sumontavimą, eksploatavimą, techninę priežiūrą bei pakartotinį sumontavimą objekte ir visų laikinųjų vamzdynų apsaugojimą nuo užšalimo. Technologinio vandens tiekimui rangovo poreikiams įrengiama laikina vandens talpykla, į kurią vanduo atvežamas sudarius atskirą sutartį su vandens tiekėju. Geriamo vandens tiekimas numatomas 20 litrų talpomis.

Nuotėkos

Rangovas turi numatyti visų nuotekų šalinimą objekte per visą darbų atlikimo laikotarpį iki jų priėmimo. Tai apima nuotekų įrenginių sumontavimą, eksploatavimą, techninę priežiūrą bei pakartotinį sumontavimą objekte ir reikiamą visų laikinųjų nuotekų vamzdynų apsaugojimą nuo užšalimo. Buitinių nuotėkų šalinimas statybos laikotarpiu nenumatomas, busnaudojami laikini biotualetai, kurių priežiūra bus pagal sutartį su specialia įmone.

Elektros tiekimas
Rangovas privalo pasirūpinti elektros energijos, tenkinančios visus poreikius, tiekimu, apskaita ir atsiskaitymu už suvartojimą. Turi būti pasirūpinta reikiamu elektros tiekimu per visą darbų laikotarpį iki pat jų priėmimo. Tai apima įrenginių sumontavimą, eksploatavimą, techninę priežiūrą bei pakartotinį sumontavimą objekte iki pat priėmimo. Elektros energijos tiekimui rangovo poreikiams įrengiama laikina kabelinė linija per metrologiškai patikrintą apskaitos prietaisą. Jos prijungimo prie veikiančio elektros tinklo vietą ir sąlygas rangovas derina su elektros energijos tiekėju. Kur elektros tinklų nėra, naudojami benzininiai elektros generatoriai.
Telefono ir fakso ryšys
Rangovas pasirūpina atskiromis telefono ir fakso linijomis savo reikmėms. Ryšiui palaikyti su bendrovėmis ir gamybinėmis bazėmis statybininkai naudosis mobiliaisiais telefonais.

9.11. Statybos darbų eiliškumas
Numatomas paruošiamasis ir pagrindinis periodai.
Paruošiamuoju periodu atliekami darbai susiję su statybos aikštelės paruošimu ir statybos technologiniu organizavimu, tai yra:
- Aikštelės paruošimas;
- Materialinio – techninio tiekimo organizavimas.

Prieš pradedant statybos darbus paklojami naujai suprojektuoti elektros tinklai. Automašinų statymui reikalingoje teritorijoje dengiantį derlingo dirvožemio sluoksnį sustumti į numatytas sandėliavimo aikšteles, vėliau jis bus panaudojamos gerbūvio įrengimui.
Medžių kamienus apsaugoti nuo atsitiktinio mechaninio pažeidimo.
Žemės darbai vykdomi pagal DT5-00 „Saugos ir sveikatos taisyklės statyboje“ nurodymus ir reikalavimus, prisilaikant atitinkamose lentelėse nurodytų tranšėjų ir duobių šlaitų nuolydžių, priklausomai nuo gylio bei grunto, o taip pat statybinių mašinų ir transporto priemonių atstumų nuo iškasų krašto. Žemės darbai vykdomi mechanizuotai ir rankiniu būdu (prie esamų inžinerinių tinklų medžių) su sutvirtinimais. Statant sutvirtinimus, jų viršutinė dalis turi išsikišti virš iškasos krašto ne mažiau kaip 0,15m. Iškasos sienų sutvirtinimai statomi nuo viršaus į apačią, gilinant iškasą ne daugiau kaip kas 0,5 m, o išardoma iš apačios į viršų, užpilant iškasą. Susikirtimo vietose su esamais tinklais, pastarieji laikinai pakabinami, panaudojant plieninius vamzdžius arba rastus. Iškastas gruntas, sandėliuojamas vietoje. Tranšėjose pasirodęs gruntinis arba atmosferinis vanduo pašalinamas siurbliais.
Prisilaikant statybos darbų technologijos eiliškumo, atliekami pastato statybos darbai, inžinerinių vidaus komunikacijų įrengimo darbai. Paklojami lauko inžineriniai tinklai. Klojant inžinerinius tinklus pravažiavimo ribose, užtikrinti saugų pravažiavimą į esamus pastatus. Iškilus būtinumui pertraukti, kurios nors aptarnavimo sistemos darbą, būtina iš anksto gauti Užsakovo sutikimą raštu.
Montavimo darbai vykdomi panaudojant mažosios mechanizacijos priemones. Vykdydamas statybos darbus rangovas privalo vadovautis visais LR įstatymais ir normatyviniais dokumentais statybos srityse. Rangovas statybos darbus vykdo pagal parengtą ir suderintą darbų technologijos (vykdymo) projektą, technologines korteles atskiriems statybos darbams.
Rangovas turi veiksmingai panaudoti savo kokybės kontrolės ir valdymo sistemą, užtikrinti darbuotojų atsakomybę už darbų kokybę, laiku vykdyti užsakovo nurodymus darbų kokybės klausimais. Rangovas turi užtikrinti, kad kiekviena į statybą atvežta medžiagų, konstrukcijų ir įrengimų partija turėtų pažymėjimą, pasą ar sertifikatą. Baigdamas atlikti statybos darbus rangovas privalo iškelti visus laikinus pastatus, demontuoti laikinas komunikacijas, kokybiškai suremontuoti naudotus esamus kelius statybos aikštelėje ir už jos ribų. Sutvarkyti teritoriją.

9.12. Statybos trukmė
Statybos trukmė numatoma statytojo (užsakovo) ir vykdytojo (rangovo) sutartimi, tačiau privalomai atsižvelgiama į šiuos faktorius:
- Atskirų statybos darbų (konstrukcijų) sudėtingumas ir atsakingumas;
- Keliami normatyviniai statybos dokumentų reikalavimai atskirų statybos darbų (konstrukcijų) vykdymui;
- Būtinų laikinų konstrukcijų ar kitų priemonių, vykdant statybos darbus, sudėtingumas ir kaina.

913. Instrumentinės kokybės kontrolės metodai
Statybos metu statybinė organizacija (rangovas) privalo vykdyti geodezinę kontrolę, kuria sudaro:
- Geodezinis (instrumentinis) pastato ir inžinerinių komunikacijų faktinės padėties plane tikrinimas jų montavimo metu;
- Geodezinė nuotrauka, kurioje užfiksuota pastato ir inžinerinių komunikacijų faktinė padėtis plane, atlikus jų montavimą.

Geodezinė (instrumentinė) kontrolė vykdoma visoms požeminėms ir antžeminėms komunikacijoms ir konstrukcijoms. Faktinė konstrukcijų padėtis plane ir pagal aukštį, jų vertikalumas, horizontalumas arba duotas, nukrypimo kampas, plokštumų sutapimas, taip pat įdėtinių detalių įdėjimo vieta ir jų padėtis statybinės organizacijos turi būti kontroliuojama visuose statybos etapuose.
Vykdant geodezinę darbų atlikimo kontrolę – nukrypimai gali būti ne didesni, negu juos numato statybinės normos ir taisyklės, valstybiniai standartai. Statybos darbų kontrolės metu turi būti tikrinamos medžiagos ir konstrukcijos, naudojamos statybos – montavimo darbuose. Ši kontrolė atliekama laboratorijose. Laboratorijoje atliekami konstrukcijų išbandymai, patikrina betono ir skiedinio kokybę. Darbų vadovas turi vizualiai patikrinti konstrukcijas bei medžiagas, atvežtas į statybos aikštelę, pagal darbo brėžinius, technines sąlygas bei standartus.

9.14. Darbų sauga

Darbo saugos priemonės turi atitikti saugumo technikos statyboje norminius reikalavimus. Rangovas statybos laikotarpiu iki objekto priėmimo privalo laikytis darbo saugos reikalavimų, kad išvengtų avarijų ir nelaimingų atsitikimų. Rangovas atsako už darbų saugą objekte.

Statinio statybos teritorija ir statybvietės darbo vietos turi atitikti darbuotojų saugos ir sveikatos reikalavimus, nustatytus socialinės apsaugos ir darbo ministro ir aplinkos ministro patvirtintuose Darboviečių įrengimo statybvietėse nuostatuose. Statinio statytojas (užsakovas) arba užsakovas įgaliotas statybos darbų vadovas negali pradėti statinio statybos darbų kol neparengtas darbuotojų saugos ir sveikatos apsaugos priemonių planas.

Darbo vietose naudojamos darbo priemonės turi atitikti darbuotojų saugos ir sveikatos apsaugos reikalavimus, nustatytus socialinės apsaugos ir darbo ministro patvirtintose Darbo įrenginių naudojimo bendruosiuose nuostatuose, reikalavimus, nustatytus kitais darbuotojų saugos ir sveikatos norminiais aktais bei saugaus naudojimo reikalavimus, nurodytus darbo priemonių gamintojo dokumentuose.

Atlikdamas darbus rangovas vykdo visus saugos reikalavimus nurodytus atitinkamuose taisyklėse:

- DT 5 -00 „ Saugos ir sveikatos taisyklės statyboje“;
- Darboviečių įrengimo statybvietėje nuostatai;
- Kiti norminiai dokumentai ir taisyklės.

Darbininkai turi būti aprūpinti patogia darbo apranga, avalyne, šalmais, kitomis apsaugos priemonėmis bei tinkamais darbo įrankiais ir mechanizmais. Aikštelėje (jei darbai vykdomi už aikštelės ribų) turi būti reikiami užrašai, įspėjamieji ženklai, instrukcijos apie darbų saugos reikalavimus šioje statybvietėje. Rangovas darbus vykdo pagal parengtą ir suderintą statybos darbų technologijos (vykdymo) projektą (technologines korteles).

Ypatingą dėmesį būtina atkreipti į tai, kad:

- pašaliniai asmenys nepatektų į darbų vykdymo zoną, kuri turi būti pažymėta gerai matomais ženklais arba aptverta;
- darbininkai būtų aprūpinti specialia apranga ir individualios apsaugos priemonėmis pagal SDTB-13 “Darbuotojų aprūpinimo - asmeninėmis apsaugos priemonėmis nuostatai”;
- objekte būtų vaistinėlė su vaistais, tvarsčių rinkinys ir kitos pirmosios pagalbos priemonės;
- elektriniai statybos mechanizmai, įrankiai būtų įžeminti;
- gerai prieinamoje vietoje būtų įrengti priešgaisriniai postai (skydas su gesintuvais ir kitu priešgaisriniu inventoriumi);
- nebūtų žmonių po keliamais gaminiais arba po keltuvu, o taip pat vietose, kur gaminiai gali nukristi;
- darbo vietos būtų gerai apšviestos;
- dirbantieji ant stogo darbininkai būtų aprūpinti apsauginiais diržais;
- tiršto rūko, lijundros ar perkūnijos metu, o taip pat esant vėjui stipresniam kaip 15 m/s, darbai ant stogo būtų nutraukti;
- esamos laiptinės nebūtų užkrautos statybinėmis medžiagomis;
- keltuvas, skryščiai ir polispastai nebūtų perkrauti;
- pastato administracija būtų iš anksto informuoti apie darbų pradžią ir jų vykdymo tvarką bei trukmę; iki statybos pradžios būtų parengtas darbų vykdymo projektas;
- būtų paskirtas darbuotojas, atsakingas už darbo saugos priemonių įvykdymą.

Atlikdamas darbus, rangovas pastoliams vykdo visus saugos reikalavimus: visi pastoliai turi būti su įžeminimu, reikiamai sumontuoti, patikrinti ir prižiūrimi, kad nenuvirstų arba staiga nepasislinktų; taip pat darbo platformos, pakylos ir pastolių kopėčios turi būti sumontuotos tokio dydžio, laikomos ir naudojamos taip, kad patikimai saugotų darbuotojus nuo kritimo arba nuo krintančių daiktų.

pastoliai turi būti nustatyta tvarka patikrinti šiais atvejais: prieš pradedant naudoti, reguliariai naudojimo laikotarpiu ir po perstatymo, naudojimo pertraukos, po blogo oro poveikio ar nestiprių požeminių smūgių, stichinių nelaimių ar kitų aplinkybių, galėjusių padaryti įtaką pastolių tvirtumui ar stabilumui. Turi būti užtikrinta, kad kilnojamieji (perstumiamieji) pastoliai savaime nesujudėtų.

Savo ruožtu kopėčios turi būti pakankamai tvirtos ir reikiamai prižiūrimos. Jos turi būti tinkamai naudojamos atitinkamose vietose ir pagal paskirtį.

9.15. Priešgaisrinė sauga

Priešgaisrinės apsaugos klausimais griežtai vadovautis „Gaisrinės saugos pagrindiniai reikalavimai reikalavimais“ (patvirtinta Priešgaisrinės apsaugos ir gelbėjimo departamento prie Vidaus reikalų ministerijos direktoriaus 2010 m. gruodžio 7 d. įsakymu Nr. 1-338) ir kitais norminiais dokumentais ir taisyklėmis.

Statybvietėje įrengiamas priešgaisrinis postas su gaisro gesinimo priemonėmis (gesintuvais, smėlio dėže, kastuvai, kibirai, žarnos ir kt.).

Aikštelėje turi būti reikiami užrašai, įspėjamieji ženklai, instrukcijos apie priešgaisrinius reikalavimus šioje statybvietėje.

Rangovas ekstremalių situacijų atveju turi paruošti dirbančiųjų žmonių evakuacijos planą ir iškabinti matomoje vietoje.

9.16. Aplinkos apsauga

Statybos darbai vykdomi prisilaikant aplinkos apsaugos norminių reikalavimų ir taisyklių. Statybos aikštelės rangovo turi būti pastoviai tvarkomos. Šiukšlės turi būti kaupiamos konteineriuose: atskirai buitinėms atliekoms, atskirai statybos atliekoms ir cheminių medžiagų atliekoms. Šiukšlės ir buitinės nuotekos rangovo turi būti savalaikiai išvežamos.
Statybos darbus vykdanti organizacija privalo sudaryti sutartį dėl atliekų išvežimo į sąvartyną. Skystų ir kitų cheminių medžiagų atliekų surinkimui turi būti numatyti specialūs indai. Tokių medžiagų šalinimas turi būti susitarus su vietinėmis specializuotomis tarnybomis.
Statybinės atliekos tvarkomos vadovaujantis LR atliekų įstatymo nustatyta tvarka.
Statybinės atliekos statybos proceso metu rūšiuojamos į:
- tinkamas naudoti vietoje atliekas (betono, medienos, metalo gaminių, termoizoliacinių medžiagų kt. Nedegių gaminių), kurias planuojama panaudoti aikštelių, pravažiavimų, takų, dangų pagrindams rengti, teritorijų tvarkymui – įrengimui ar priklausinių statybai;
- tinkamai perdirbti atliekas (betono, bituminių medžiagų) baigiantis statybai pristatomos į perdirbimo gamyklas perdirbimui;
- netinkamas naudoti ir perdirbti atliekas (statybinės šiukšles ir atliekos, tarp jų tara ir pakuotės, užterštos kenksmingomis medžiagomis) perduodams atliekų tvarkytojams.

Statybinės atliekos statybos metu iki jų išvežimo ar panaudojamos, kaupiamos ir saugomos aptvertoje statybos teritorijoje, konteineriuose ar kitoje uždaroje talpykloje. Statybinių atliekų turėtojas nusprendžia, kaip ir kurią tvarkymo vietą bus gabenamos atliekos (tai gali atlikti spec. įmonės). Taip pat jis atsako už tvarkingą jų pakrovimą ir pristatymą į sąvartyną.
Statytojas, baigęs statybą, priduodamas statinį, priėmimo komisijai, pateikia dokumentus apie faktinį, susidariusių atliekų, netinkamų naudoti ir perdirbti, pristatymą į oficialų sąvartyną.
Rangovo naudojami keliai ir įvažiavimai už aikštelės ribų turi būti prižiūrimi, pastoviai remontuojami.
Rangovas privalo visomis priemonėmis saugoti statybos teritoriją nuo užterštumo, nes už tuos pažeidimus atsako pagal baudžiamosios, administracinės ir materialinės atsakomybės įstatymus.

9.17. Pastato pripažinimo tinkamu naudoti dokumentacija
Rangovas pateikia Užsakovui inventorinę pastato bylą, techninį statinio pasą, naudojimo ir priežiūros instrukcijas (3 egz.).

Pastaba: rangovinė organizacija darbų eigoje gali papildyti arba keisti statybos organizavimo skyriuje priimtus ir aprašytus sprendimus, jei tai nepakenks statybos darbų kokybei, o taip pat nepažeis darbo saugos, priešgaisrinės apsaugos ir aplinkos apsaugos reikalavimų.

Statinio projekto vadovas **GEDIMINAS TUŠAS** (architekto kvalifikacijos atestato Nr. A 1959))
(vardas, pavardė, parašas, kvalifikacijos atestato arba pažymos Nr., data)

Techninis darbo projektas atitinka statybos normas ir taisykles, higienos ir priešgaisrinius reikalavimus, jo sprendiniai nepažeidžia trečiųjų asmenų interesų pagal LR Statybos įstatymo reikalavimus.
Projektuojamų inžinerinių tinklų apsaugos zonos nepatenka į trečiųjų asmenų nuosavybės teise ar kita teise priklausančių sklypų teritorijas.
Keisti projektą leidžiama tik gavus autoriaus sutikimą ir suderinus su projektą derinusiomis tarnybomis.

TECHNINĖS SPECIFIKACIJOS. BENDRIEJI REIKALAVIMAI

Jurakalnio geologinio pažintinio tako tęsinio Daubiškių km., Papilės sen., Akmenės raj. sav., statybos projektas
Daubiškių km., Papilės sen., Akmenės rajono savivaldybė

1. Bendri nurodymai darbų vykdymui ir medžiagoms:
1. Darbus gali vykdyti atestuotos įmonės ir apmokyti specialistai.
2. Darbai vykdomi, suderinus su statytoju darbų eigą ir tvarką, nenutraukiant pastato eksploatacijos, turint leidimą darbų vykdymui. Už darbų saugą atsako rangovas.
3. Darbų priežiūrą vykdo statytojo techninis prižiūrėtojas.
4. Rangos konkurso pasiūlymams turi būti pateikiami dokumentai, patvirtinantys gaminių, medžiagų ir įrengimų technines charakteristikas, atitinkančias techninių specifikacijų reikalavimus. Statybos metu nerekomenduojama keisti medžiagas, gaminius ar įrengimus kitais, negu pateikta rangos konkurso p
asiūlymuose. Darant pakeitimus gaunamas raštiškas statytojo, projekto vadovo ir techninio prižiūrėtojo sutikimas.
5. Visos atvežamos į statybą medžiagos, gaminiai bei įrengimai turi turėti pasus ir būti firminiame įpakavime. Medžiagos, gaminiai bei įrengimai turi būti sertifikuoti Lietuvos Respublikoje. Jei tokių nėra - importinėms turi būti užsienio šalių sertifikatai, vietinėms - įmonės paruošti standartai.
6. Darbai vykdomi, vadovaujantis gamintojų nustatytomis instrukcijomis darbui su šiomis medžiagomis, gaminiais bei įrengimais.
7. Bet kurios priemonės įgyvendinimo darbai turi būti atlikti iki galo, pastatas turi būti tinkama tolimesnei eksploatacijai. Po statybos darbų neturi pablogėti kitų pastato dalių ir teritorijos elementų eksploatacinės savybės, jie turi būti palikti tokioje pat būklėje, kokioje buvo iki darbų pradžios.
8. Statant, rekonstruojant ar remontuojant statinius turi būti laikomasi darbų saugos, priešgaisrinės apsaugos ir aplinkosaugos taisyklių.
9. Statybos metu turi būti pildomas statybos darbų žurnalas, surašomi dengtų darbų ir kitų darbų priėmimo aktai, taip pat pildoma ir tvarkoma kita, susijusi su statinio statyba dokumentacija, kuri pateikiama statinio pripažinimo tinkamu naudoti komisijai.

2. Bendras techninių specifikacijų skirtų pastato statybai ar rekonstrukcijai sąrašas
Statybos darbų, gaminių ir medžiagų techninės specifikacijos apjungtos, sugrupuojant pagal atskirus susijusius su pastato statyba darbus. Šiame statybos etape išskirtos techninės specifikacijos yra pateikiamos techninio darbo projekto dalyse.

3. Teisės aktų laikymąsis ir gaunami leidimai
Kad būtų pastatytas tinkamas naudoti statinys, pagal projekte numatytus sprendinius, rangovas turi atlikti darbą, kuris apima medžiagų ir įrengimų sukomplektavimą, pristatymą į statybvietę, statybą, montavimą bei būtinus patikrinimus ir bandymus.
Rangovas įsipareigoja darbus atlikti teisinga seka, naudojant įprastus darbo būdus ir patyrusią darbo jėgą.
Rangovas turi vykdyti visus Lietuvos Respublikos norminius reikalavimus ir taisykles, galiojančius statomam statiniui.
Rangovas privalo valstybinės priežiūros kontroliuojančioms institucijoms, techninės priežiūros ir projekto vykdymo priežiūros atstovams sudaryti sąlygas patikrinimams atlikti bei ištaisyti jų nustatytus trūkumus.
Rangovas ir subrangovai turi turėti atestatus ypatingiems statiniams statyti. Rangovas ir subrangovai turi turėti atestatus atitinkamiems darbams vykdyti. Jų statybos vadovai turi būti atitinkamai atestuoti.
Rangovas savo subrangovus turi suderinti su Užsakovu rangos darbų pirkimo konkurso metu. Subrangovų pakeitimui darbų vykdymo metu turi gauti Užsakovo pritarimą.
Visa įranga, technika, priedai ir statybos būdai turi tenkinti Lietuvos Respublikos darbų saugos reikalavimus.
Prieš pradedant statybvietės įrengimo darbus, parengti saugos ir sveikatos darbe planą.
Darbo saugos priemonės turi atitikti saugumo technikos statyboje norminius reikalavimus.

0	2019.10	Statybą leidžiančiam dokumentui					
LAIDA	IŠLEIDIMO DATA	LAIDOS STATUSAS IR IŠLEIDIMO PRIEŽASTIS					
ARCHITEKTŪRINIS IR URBANISTINIS PROJEKTAVIMAS		A 1959	PV	Gediminas Tušas		2019.10	
KAPITELIS MAŽOJI BENDRIJA							
PROJEKTO PAVADINIMAS	Jurakalnio geologinio pažintinio tako tęsinio Daubiškių km., Papilės sen., Akmenės raj. sav., statybos projektas	STADIJA TDP	UŽSAKOVAS	Ventos reginio parko direkcija			
			OBJEKTAS	761/19-BPII-TDP			
ADRESAS	Daubiškių km., Papilės sen., Akmenės rajono savivaldybė	DOKUMENTAS	Techninės specifikacijos 761/19-BPII-TDP-BD-TS		Laida 0	Lapas 1	Lapų 7

Rangovas statybos laikotarpiu iki objekto priėmimo privalo laikytis darbo saugos reikalavimų, kad išvengtų avarijų ir nelaimingų atsitikimų. Rangovas atsako už darbų saugą objekte.
Rangovas yra atsakingas už visų leidimų iš valdžios įstaigų ir kitų institucijų gavimą, išskyrus statybos leidimą.

4. Nurodymai ir reikalavimai projekto ir statybos dokumentų parengimui
Rangovas gali vykdyti darbus turėdamas techninį projektą ir statybą leidžiantį dokumentą.
Brėžiniai ir kita dokumentacija turi būti ruošiami lietuvių kalba.
Techninis projektas atliekamas remiantis:
- technine užduotimi;
- konkurso dokumentuose nustatytais reikalavimais;
- Lietuvos Respublikoje galiojančių įstatymų ir statybos norminių dokumentų reikalavimais.

Jei projekto dokumentuose randama neatitikimų ar prieštaravimų, tai dokumentų svarbumo eilė yra tokia: techninės specifikacijos, brėžiniai ar schemos, aiškinamieji raštai, sąnaudų kiekių žiniaraščiai. Tačiau Rangovas turi atkreipti Užsakovo dėmesį į visus didesnius neatitikimus. Jei statybos metu pakeitimų atsiranda nuostatuose, teisiniuose dokumentuose, standartuose ir t.t., svarbesniais laikomi specifikacijos ir brėžiniai. Tačiau Rangovas turi pranešti užsakovui apie visus tokius neatitikimus prieš pradėdamas dirbti.
Rangovas neturi teisės pats nukrypti nuo brėžinių ar specifikacijų, daryti techninio projekto pakeitimus, atlikti papildomus darbus ar keisti statybines medžiagas. Tokį leidimą gali išduoti tik Užsakovo įgaliotas asmuo (techninės priežiūros vadovas) arba pats Užsakovas, suderinus su projekto vykdymo priežiūros vadovu. Apie visus pakeitimus ir papildomus darbus reikia raštiškai informuoti Užsakovą, dar nepradėjus tokių pakeitimų. Rangovas parengia ir vėliau tikslina (atnaujina) darbų atlikimo dokumentacijos rinkinį. Šie dokumentai visada laikomi objekte. Prieš pradedant sistemų išbandymus du šio rinkinio egzemplioriai pateikiami Užsakovo atstovui (techninės priežiūros vadovui). Baigus darbus ir priduodant statybą Rangovas turi parengti ir pateikti Užsakovui statybos atliktų darbų dokumentaciją su visais įneštais pakeitimais, papildymais, išmatavimais, debitais ir kt. patikslinimais natūroje.
Rangovas prieš pradėdamas darbus parengia statybos darbų technologijos projektą. Parengtas objekto statybos darbų technologijos projektas, kuriame turi būti nurodyti atskirų darbų atlikimo terminai ir priemonės, užtikrinančios statybos darbų įvykdymo atlikimą, atitikimą projekto bei sutarties reikalavimams, suderinamas su Užsakovu.
Užbaigiant darbus Rangovas parengia ir pateikia Užsakovui naudojimo ir priežiūros instrukcijas, atitinkančias Užsakovo reikalavimus ir pakankamai detalias, kad Užsakovas galėtų tinkamai atlikti pastato ir jo sistemų eksploatavimą, priežiūrą, išmontavimą, surinkimą, reguliavimą ir taisymą.
Instrukcijų sudėtis turi būti tokia:
- Saugaus naudojimo aprašymas
- Įrenginių techniniai pasai;
- Įrenginių techniniai ir naudojimo duomenys;
- Tikrinimų, bandymų rezultatų dokumentai;
- Techninio aptarnavimo aprašymas
- Garantiniai įsipareigojimai;
- Sertifikatai ir atitinkami leidimai naudoti Lietuvoje
- Tiekėjų ir subrangovų sąrašus su adresais, telefonais, faksais, elektroninio pašto adresais.

Minėta dokumentacija turi būti pateikta priduodant Užsakovui popieriuje (1 egz.). Įvežtos dokumentacijos užrašai turi būti išversti į lietuvių kalbą. Jei Rangovas nori panaudoti būdą, kuris neatitinka projekto dokumentacijoje nurodytam, jis turi prašyti techninės priežiūros vadovo leidimo. Darbo būdo pakeitimo patvirtinimas jokiu lygiu nesumažina Rangovo atsakomybės. Bet kokį perprojektavimą dėl metodo pakeitimo privalo atlikti Rangovas.

5. Bendrieji reikalavimai gaminiams ir medžiagoms, darbams
Visi statyboje naudojami produktai ir įrenginiai turi turėti CE ženklinimą ir Europos techninis liudijimą (ETL) bei visiškai atitikti techninės specifikacijose ir aiškinamajame rašte pateiktiems riekalavimams.

Reikalavimai įrangai, gaminiams ir medžiagoms, darbams
Visos konstrukcijos, gaminiai, medžiagos, prietaisai, mechanizmai ir įranga turi būti nauji, atitikti projekto techninėse specifikacijose ir brėžiniuose nurodytus kokybės reikalavimus bei būti sertifikuoti arba pripažinti tinkamais naudoti Lietuvoje nustatyta tvarka ir turėti atitikties įvertinimo dokumentą.
Visos medžiagos, gaminiai ir įranga turi būti pateikti su:
- gamintojo rekvizitais, firmos atpažinimo ženklu;

- specifikacija;
- nuoroda ar skirta interjerui ar eksterjerui;
- pagaminimo data.

Rangovas gali pakeisti medžiagas, gaminius ar įrangą panašių ar analogiškų parametrų bei kokybės produktais, prieš tai suderinus su projekto vykdymo priežiūros ir techninės priežiūros vadovais, bet už panašumo patikrinimą atsako Rangovas.
Visas išlaidas už papildomą patikrinimą bei projektavimą keičiant medžiagas ar įrangą analogiškomis privalo padengti Rangovas. Projekto vykdymo ir techninės priežiūros vadovai turi teisę atmesti medžiagą ar įrangą be jokių papildomų išlaidų Užsakovui, jei ji neatitinka specifikacijos reikalavimų. Tokiu atveju Rangovas turi pateikti kitas medžiagas ir įrenginius, kurie atitinka specifikaciją.
Gaminių, medžiagų ar įrangos pristatymą reikia koordinuoti pagal statybos darbų grafiką. Prekių užsakovas yra atsakingas už pranešimų dėl defektų pateikimą. Visos pretenzijos turi būti pateikiamos prekių tiekėjui.
Gaminiai ir statybinės medžiagos turi būti saugomi statybvietėje taip, kad nepablogėtų jų kokybė. Reikia laikytis kiekvienos medžiagos, gamintojo nurodytų saugojimo reikalavimų ir gamintojo pateiktų galiojančių nuorodų.
Statybos aikštelėje gaminiai ir medžiagos turi būti laikomos tinkamose patalpose taip, kad kiekviena medžiaga būtų padėta teisingai ir lengvai patikrinama. Medžiagos, gaminiai ir įranga, pažeistos ar kitaip sugadintos dėl veiklos statybos aikštelėje, turi būti pakeistos naujomis Rangovo sąskaita.
Už medžiagų, gaminių ar įrangos nuostolius arba apgadinimus visiškai atsako Rangovas.
Užsakovui pareikalavus, specifikacijoje nurodytų gaminių ir medžiagų pavyzdžiai turi būti pademonstruoti jam priimtina forma iki darbų pradžios patvirtinimui gauti.
Europos techninis liudijimas (ETL)
Statyboje naudojami produktai ir įrenginiai privalo turėti Europos techninį liudijimą (ETL), kai:

- nėra parengto darniojo (harmonizuoto) Europos standarto;
- dar negalima perimti produkto Europos standarto;
- nėra parengto ir nėra rengiamas produkto nacionalinis standartas;
- produktas savo techninėmis charakteristikomis gerokai skiriasi nuo darniųjų (harmonizuotų) Europos arba pripažintų nacionalinių standartų.

Techninis liudijimas - dokumentas, patvirtinantis produkto tinkamumo naudoti techninį įvertinimą pagal statinių, kuriuos statant numatoma šiuos produktus naudoti, esminius reikalavimus ir nustatantis techninius produkto reikalavimus.

„CE“ ženklinimas
Statybos produktai ir įranga, tinkami naudoti pagal paskirtį ir atitinkantys darniųjų techninių specifikacijų reikalavimus bei tiekiami į Europos Sąjungos rinką, turi būti paženklinti "CE" ženklu.
"CE" atitikties ženklu (toliau - "CE" ženklas) ženklinami tik tie statybos produktai, kurie yra tinkami naudoti pagal paskirtį, o statiniai, kuriuose jie bus panaudoti, atitiks esminius reikalavimus. Šiuo atveju ūkio subjektai privalo atlikti visas būtinas atitikties įvertinimo procedūras, nustatytas galiojančiuose teisės aktuose.
"CE" ženklas patvirtina:
- kad statybos produktų ir įrenginių charakteristikos atitinka perimtų darniųjų standartų, kurie buvo paskelbti "Official Journal of the European Communities", reikalavimus ("Official Journal of the European Communities" yra oficialus Europos Sąjungos leidinys, kuriame skelbiami visi priimti teisiniai aktai ir kita oficiali informacija).
- kad statybos produktų ir įrenginių charakteristikos atitinka Europos techninio liudijimo reikalavimus.
- kad statybos produktų ir įrenginių charakteristikos atitinka nacionalines technines specifikacijas, apie kurias pagal nustatytą procedūrą buvo informuotos Europos Sąjungos valstybės. Šios specifikacijos taip pat skelbiamos "Official Journal of the European Communities".

Gamintojas (gamintojo įgaliotas tiekėjas) turi teisę "CE" ženklu ženklinti patį produktą, jo etiketę, pakuotę arba jo prekybos dokumentus. Ženklas turi būti gerai matomas, įskaitomas ir nenutrinamas.
Bet koks panašus į "CE" klaidinantis ženklinimas yra draudžiamas.

6. Nurodymai statybvietės paruošimui
Rangovas, prieš vykdydamas darbus, privalo:

- pasirūpinti vandens, tenkinančio visus poreikius, tiekimu ir laikymu. Turi būti pasirūpinta reikiamu vandens tiekimu sanitarinėms ir techninėms reikmėms tenkinti per visą darbų laikotarpį iki pat jų priėmimo. Tai apima įrengimų sumontavimą, eksploatavimą, techninę priežiūrą bei pakartotinį sumontavimą objekte ir visų laikinųjų vamzdynų apsaugojimą nuo užšalimo.
- numatyti visų nuotekų, įskaitant tualetų nuotekų, šalinimą objekte per visą darbų atlikimo laikotarpį iki jų priėmimo. Tai apima nuotekų įrenginių sumontavimą, eksploatavimą, techninę priežiūrą bei pakartotinį sumontavimą objekte ir reikiamą visų laikinųjų nuotekų vamzdynų apsaugojimą nuo užšalimo.

- pasirūpinti elektros energijos, tenkinančios visus poreikius, tiekimu, apskaita ir atsiskaitymu už suvartojimą. Turi būti pasirūpinta reikiamu elektros tiekimu per visą darbų laikotarpį iki pat jų priėmimo. Tai apima įrenginių sumontavimą, eksploatavimą, techninę priežiūrą bei pakartotinį sumontavimą objekte iki pat priėmimo.
- pasirūpinti reikiamu viso objekto apšvietimu ir apsauga bei budėjimu jame iki objekto priėmimo. Tai apima visą reikiamą apšvietimo įrangą, užtikrinančią pakankamą objekto ir artimiausios aplinkos apšvietimą. Apšvietimo laipsnis turi atitikti normatyvinius reikalavimus.
- įrengti prie statybvietės stendą su informacija apie statomą statinį.
- Rangovas pasirūpina visais laikinaisiais pastatais ir privažiavimo keliais būtinais darbams atlikti. Laikinieji pastatai apima biuro patalpas Rangovo personalui, susirinkimo patalpą 10 žmonių ir buitines patalpas. Rangovo personalui ir 10 m² patalpą techninės priežiūros vadovui. Rangovas pasirūpina atskiromis telefono ir fakso linijomis savo ir techninės priežiūros reikmėms.

7. Statybos darbų organizavimas ir metodai

Bendrieji principai

Rangovas atsakingas už darbų aikštelėje koordinavimą su tiekėjais ir subrangovais. Rangovas sudaro darbų vykdymo grafiką, prieš juos pradedant, suderina su užsakovu, o darbų metu užtikrina, kad jie vyktų teisingai ir pagal projekto sumanymą. Visi darbai, kurie yra perdaryti dėl aplaidumo šiuo klausimu, papildomai neapmokami.

Visi darbai turi būti atliekami pagal projekto dokumentacijoje numatytus sprendinius ir gamintojo pateiktas instrukcijas bei taikant tinkamus darbo metodus, o taip pat pagal naudingą gamybinę patirtį.

Darbo sąlygos ir kiti faktoriai, turintys įtakos darbų įvykdymui, turi būti numatyti iš anksto. Svarbu įvertinti darbų eiliškumą, kad paskesni darbai nepakenktų anksčiau atliktų darbų kokybei. Apkrovos statybos metu, atsirandančios nuo statybinių mechanizmų, medžiagų sandėliavimo ir kitokių poveikių, neturi viršyti eksploatacijos metu numatytų apkrovų.

Visi matavimai ir dydžiai turi būti nustatyti ir pažymėti taip, kad jais būtų lengva naudotis. Ašinės linijos ir altitudės turi būti pažymėtos stacionariai ant nekilnojamų konstrukcijų. Matavimų tikslumas turi būti patikrintas. Rangovas turi laikytis visų pateiktų statybos paklaidų reikalavimų.

Rangovas privalo įvertinti paklaidų susikaupimo galimybę ir užtikrinti, kad jos nesusidėtų tik į vieną pusę.

Statybos darbuose reikia laikytis Lietuvoje galiojančių matavimo normatyvų.

Turi būti atlikti visi techninėse specifikacijose, normose ir Lietuvos Respublikos standartuose numatyti tyrimai ir bandymai.

Bandymus atlikti tik dalyvaujant Užsakovui arba Užsakovo įgaliotam atstovui (techninės priežiūros vadovui). Rezultatai turi būti laikomi statybvietėje ir vėliau pateikiami suinteresuotoms šalims susipažinti. Tokiu atveju, jei bandymo rezultatai yra blogesni, negu nurodyta reikalavimuose, Rangovas nedelsdamas privalo informuoti visas suinteresuotas šalis. Jei rezultatai nepatenkinami ir jie turi esminę svarbą darbo rezultatams, Rangovas privalo nedelsdamas apie tai informuoti suinteresuotas šalis ir organizuoti susitikimą sprendimų priėmimui dėl būsimų darbų organizavimo. Jei būtina, reikia imtis saugumo priemonių, siekiant išvengti bet kokios žalos ir pavojaus. Bet kokio bandymo rezultatų slėpimas yra sunkinanti aplinkybė.

Atsakingi darbai ir konstrukcijos, nurodyti techninėse specifikacijose, turi būti priimti Užsakovo arba Užsakovo įgalioto atstovo (techninės priežiūros vadovo) tai įforminant aktu.

Baigus montuoti mechanines ir elektrines sistemas, rangovas turi, dalyvaujant Užsakovui ar jo atstovui (techninės priežiūros vadovui), išbandyti jas, kaip reikalauja Užsakovas bei kontroliuojančios tarnybos. Gaisrinės signalizacijos sistemą rangovas privalo priduoti Priešgaisrinės apsaugos tarnybai.

Visos aukščiau minimiems bandymams ir apžiūrai reikalingos priemonės, instrumentai ir darbas turi būti suteikiami Rangovo.

Nebaigtos ir užbaigtos statinių dalys turi būti saugomos nuo apgadinimų tolesnių darbų eigos metu. Turi būti saugoma nuo mechaninio poveikio, nuo purvo, korozijos, lietaus, drėgmės, sniego, ledo, užšalimo, per didelės kaitros ir per greito džiūvimo.

Remontas leidžiamas tais atvejais, jei tokia procedūra nesusilpnins konstrukcijos ar nepablogins išvaizdos. Jei remonto kiekis ar mastas pasirodo ypatingai didelis ar konstrukcija nepatenkina nurodytų reikalavimų, Rangovas privalo perstatyti tokias konstrukcijas savo sąskaita pagal numatytą laiko grafiką.

Jei remontuotinas elementas pagamintas iš profilinių dalių, pažeista dalis gali būti pakeičiama nauja. Jei suremontuotas elementas turi būti dažomas, dažymo apimtys derinamos su Užsakovu. Įranga, inžinerinių sistemų dalys, vamzdynai, ortakiai, kabeliai ir t. t., kurie būtini tolimesnėje pastato eksploatacijoje, turi būti pažymėti identifikaciniais ženklais susitartu su Užsakovu būdu.

Nepriklausomai nuo brėžinio, kuriame apibūdinti žymėjimai, ženklai turi būti unifikuoti. Rangovas privalo informuoti techninės priežiūros vadovą statybvietėje, kada galima tikrinti medžiagų ir įvairių stadijų darbų kokybę, prieš įrengiant sekančias konstrukcijas ar darbus.

Darbų sauga

Visais darbo saugos klausimais būtina vadovautis „Darboviečių įrengimo statybvietėse nuostatomis“ Nr. A1-22/D1-34; DT 5-00 „Saugos ir

sveikatos taisyklės statyboje" bei kitais veikiančiais darbo saugos dokumentais.
Prieš pradedant vykdyti darbus, darbininkai turi būti supažindinti su technologijos projekto reikalavimais, pravedamas instruktažas, darbininkai aprūpinami darbiniais rūbais, avalyne, šalmais, apsauginiais diržais ir kita būtina įranga. Ardymo darbams būtina išduoti paskyrą-leidimą.
Ardymo darbus atlikti atitinkamu eiliškumu, leidžiantis iš viršaus žemyn tokiu būdu, kad pašalinus vieną dalį, nebūtų sukelta kitos dalies griūtis.
Esamų požeminių komunikacijų zonoje žemės darbus vykdyti galima tik gavus organizacijų, kurioms priklauso šios komunikacijos raštišką leidimą. Prieš pradedant kasti gruntą reikia pažymėti žemės paviršiuje požeminių komunikacijų trasas. Šiose vietose žemės darbams privalo vadovauti ir juos prižiūrėti statybos vadovas, o iškasus gruntą prie pat elektros kabelių ir dujotiekių linijų, darbuose turi dalyvauti ir už šias komunikacijas atsakančių organizacijų atstovas. Atkasti elektros kabelius ir dujotiekio linijas leidžiama tik kastuvais, dirbant labai atsargiai.
Radus brėžiniuose nepažymėtų požeminių komunikacijų, negalima kasti žemės, kol nebus gautas iš organizacijos, kuriai priklauso rasta komunikacija, raštiškas leidimas.
Neleidžiama kasti šlapių smėlio, lioso arba piltinių gruntų, nesutvirtinant iškasos sienelių. Statybos vadovas privalo nuolat kontroliuoti darbus kasant labai drėgnus ir šlapius gruntus, nes keičiantis grunto drėgnumui, keičiasi ir grunto natūralaus byrėjimo kampas, todėl iškasos šlaitas gali nuslinkti ir užgriūti iškasoje dirbančius žmones. Statybos vadovas prieš kiekvieną pamainą privalo apžiūrėti iškasą ir nustatyti grunto būseną. Reikalui esant, jis turi imtis priemonių apsaugoti darbininkus nuo galimų nelaimingų atsitikimų darbo metu.
Prieš keliant konstrukcijas, kiekvienas elementas turi būti apžiūrėtas ir atitinkamai paruoštas. Apžiūros metu tikrinamas elemento markiravimas, užkabinimo elementų stovis, konstrukcijos įtvirtinimas projektinėje padėtyje. Prieš demontavimą (konstrukcinių mazgų nupjovimą) konstrukcija turi būti užkabinta ir palaikoma krano, kol tai bus atlikta.
Keliant nestandartinius krūvius, kurie neturi kėlimo kilpų, skylių ar žymų, nurodančių jų kabinimo vietas, darbams tiesiogiai vadovauja darbų vadovas. Konstrukcijų demontavimui naudojami nuimami krano kabinimo įtaisai turi būti inventoriniai. Nuimami konstrukcijų ir taros kabinimo įtaisai turi būti paženklinti, nurodyta jų keliamoji galia, išbandymo data. Konstrukcijos keliamos tik po jų kabinimo patikimumo patikrinimo. Tam tikslui užkabinta konstrukcija pakeliama į 30-40cm aukštį ir apžiūrima.
Keliamos konstrukcijos, kad jos nesiūbuotų ir nesisuktų, prilaikomos virvinėmis atotampomis.
Ant keliamų, perkeliamų ir nuleidžiamų konstrukcijų draudžiama būti žmonėms. Baigus ar pertraukus darbą, draudžiama palikti kabančias ar neįtvirtintas konstrukcijas. Konstrukcijas kelti ir nuleisti būtina sklandžiai be trūkčiojimų.
Po demontuojamomis konstrukcijomis ir jų galimo tvirtinimo vietoje draudžiama būti žmonėms. Atkabinti konstrukcijas nuo kabinimo įtaisų leidžiama tik tada, kai jos laikinai ar nuolatinai įtvirtintos jų pastatymo vietoje.
Draudžiama montuotojams vaikščioti konstrukcijomis ar jų elementais.
Draudžiama vykdyti konstrukcijų montavimo - demontavimo darbus, esant vėjo greičiui 15m/s ir daugiau, plikledžiui, tirštam rūkui, audros metu, tamsiu paros metu be apšvietimo. Montuotojų brigada turi būti aprūpinta patikima technologine įranga (atotampos, spyriai, montavimo įrankiai). Kilnojamos montavimo kopėčios, aikštelės, pastoliai turi būti techniškai tvarkingi.
Kėlimo mašinos ir mechanizmai turi būti statomi ir eksploatuojami pagal kėlimo mašinų ir mechanizmų saugaus eksploatavimo taisykles. Krovinio kėlimo lynų ir skriemulių palinkimo kampas montavimo metu neturi būti didesnis už nurodytąjį mašinos pase.
Galimos pavojingų veiksnių zonos turi būti pažymėtos įspėjamaisiais ženklais. Ėjimo į darbo vietą ir darbo vietoje esantys takai įrengiami ne siauresni 0,6 m ir ne žemesni kaip 1,8 m. Takai ir darbo vietos esančios 1,3 m ir didesniame aukštyje aptveriamos laikinais aptvarais. Takuose su didesniu 20º nuolydžiu įrengiamos kopėčios su aptvarais arba trapus. Jei aptvarų nėra, naudojami saugos diržai. Keliai, takai ir darbo vietos, kur vyksta montavimo - demontavimo darbai, apšviečiamos ne mažiau kai 30 lx, neužgriozdinti, nuolat valomi. Nulipimui į tranšėjas, daubas ir išlipimui iš jų būtina įrengti lipynes su turėklais.
Statinio konstrukcijų ardymo-demontavimo vietos turi būti atitvertos signaliniu aptvėrimu ne mažiau 5 m nutolusiu nuo ardomų konstruktyvų kraštinių ribų.
Suvirinimo aparatai, elektros kabeliai, dujų žarnos, balionai, elektrinių suvirinimo aparatų prijungimo prie srovės šaltinio įrenginiai turi būti techniškai tvarkingi ir saugūs. Suvirinimo elektra aparatus prie srovės šaltinio gali prijungti tik elektrikas arba pats suvirintojas, jei jis turi atitinkamą kvalifikaciją ir atsakingų asmenų leidimą. Atlikti suvirinimo darbus aukštyje leidžiama tik nuo pastolių arba bokštelių.
Prie demontavimo darbų naudojant elektrinius įrankius (grąžtus, pjūklus ir t.t.), jie turi būti techniškai tvarkingi. Elektriniai įrankiai turi būti apsaugoti iš išorės taip, kad į juos nepatektų kiti kūnai, vanduo, kad žmogus neprisiliestų prie tų dalių, kuriomis teka elektros srovė. Įrankiai klase turi atitikti jų naudojimo sąlygas (lauke, pavojingose ir labai pavojingose patalpose).
Statybos objekte įrengiamos buitinės patalpos, tualetai, prausyklos (pailsėti, pavalgyti, persirengti, nusiprausti ir t.t.)
Buitinėse patalpose sukomplektuojama pirmosios medicinos pagalbos vaistinėlė. Objekte turi būti pirminės gaisro gesinimo priemonės, sukomplektuotos pagal galiojančias normas.

Potencialiai pavojingų darbo vietų statybvietėje sąrašas:
1. Darbai šuliniuose, kolektoriuose ir kituose požeminiuose įrenginiuose.
2. Darbai vykdomi aukščiau kaip 5 m nuo žemės, perdenginio ar darbo pakloto paviršiaus, kai pagrindinė priemonė apsaugoti nuo kritimo yra apsaugos diržas.

3. Elektros, ryšių oro linijų montavimas.
4. Grunto kasyba gilesnėse kaip 2m iškasose.
5. Darbas mechanizmų darbo zonose.
6. Darbas su veikiančiais elektros įrenginiais, kurių kintama srovė 50Hz dažnio, įtampa kintamos srovės – aukštesnė kaip 42V, o nuolatinės srovės – aukštesnė kaip 110V.
7. Gaisrų gesinimas, avarinių ir gaivalinių nelaimių padarinių likvidavimas.

Darbų su kenksmingomis medžiagomis ir pavojingais įrenginiais sąrašas:
1. Dujinio suvirinimo ir pjaustymo darbai.
2. Suvirinimas elektra.
3. Konstrukcijų ir detalių tvirtinimas, naudojant montažinį pistoletą.
4. Dažymo darbai uždarose patalpose, naudojant bituminį ir krosninį laką, nitro dažus ir lakus, kuriuose yra benzolo, toluolo, sudėtinių spiritų ir kenksmingų cheminių medžiagų, taip pat sudedamųjų šių dažų dalių.
5. Darbas su dujų liepsnos įrenginiais, atliekant ruloninių dangų įrengimą ar remontą.

Pavojingos vietos statybvietėje:
1. Pravažiavimo keliai.
2. Mechanizmų (keliamųjų kranų, buldozerių, ekskavatorių, traktorių ir kt.) darbo zonos.
3. Laikinos elektros linijos ir įrenginiai.
4. Vykdant žemės darbus – veikiantys požeminiai elektros kabeliai. Vykdant darbus esamame pastate – vidaus elektros laidai, kabeliai ir įrenginiai.
5. Ardant g/b ir metalo konstrukcijas, vamzdynus ir įrenginius – pjaustymo darbų zona.
6. Ardant stogo dangą – stogo darbų zona.
7. Ardant sienų konstrukcijas, vidaus komunikacijas – darbų nuo pastolių, pakeliamų mechanizmų darbų zona.
8. Montuojant (demontuojant) sunkius įrenginius ir konstrukcijas – montavimo (demontavimo) darbų zonos.

8. Statinio pripažinimas tinkamu naudoti
Rangovas organizuoja pripažinimą tinkamu naudoti pagal STR 1.05.01:2017 „Statybą leidžiantys dokumentai. Statybos užbaigimas. Statybos sustabdymas. Savavališkos statybos padarinių šalinimas. Statybos pagal neteisėtai išduotą statybą leidžiantį dokumentą padarinių šalinimas" ir kviečia Užsakovą į priėmimą, kad galėtų gauti galutinio priėmimo aktą arba surašo deklaraciją.
Statinio pripažinimo tinkamu naudoti komisijai (jei tokia organizuojama) Rangovas privalo parengti ir pateikti STR 1.05.01:2017 „Statybą leidžiantys dokumentai. Statybos užbaigimas. Statybos sustabdymas. Savavališkos statybos padarinių šalinimas. Statybos pagal neteisėtai išduotą statybą leidžiantį dokumentą padarinių šalinimas" nurodytą ir kitą reikalingą dokumentaciją.
Priduodant darbus privaloma pateikti visų panaudotų medžiagų, konstrukcijų ir įrangos sertifikatų, techninių pasų ir kitos informacijos rinkinius, paslėptų darbų ir laikančių konstrukcijų priėmimo aktus, lauko inžinerinių tinklų ir teritorijos tvarkymo išpildomuosius brėžinius, pastatų išpildomuosius brėžinius ir kitą dokumentaciją, kurios pareikalaus valstybinės priežiūros ir technines sąlygas išdavusios organizacijos, remdamosi Lietuvos Respublikos įstatymais ir norminiais aktais.
Statybos metu Rangovas turi pasirūpinti ir pastoviai vesti Lietuvoje nustatytos formos statybos darbų žurnalą. Iki naujas pastatas bus pripažintas tinkamu naudoti, turi būti nustatyta jo (jo dalių) faktinė garso klasė, įvertinama natūriniais akustiniais matavimais. Matavimai vykdomi bent 5% pastato ir/arba jo elementų. Mažiausias elementų skaičius yra trys. Pastato konkrečios paskirties patalpos gali būti klasifikuojamos, jei kiekvienoje iš jų atlikti akustiniai matavimai. Nustatyta pastato (jo dalių) garso klasė patvirtinama klasifikavimo protokolu.
Statinio ir išorinių įrenginių tolimesniam naudojimui Rangovas turi pateikti naudojimo ir priežiūros instrukcijų rinkinį (žr. sk. ,,Techninė dokumentacija").
Aukščiau išvardinti reikalavimai yra privalomi visiems subrangovams ir jų medžiagoms bei įrenginiams. Dokumentacija turi būti sukomplektuota bylose ir sutvarkyta pagal turinį. Visos naudojimosi instrukcijos ir brėžiniai turi būti lietuvių kalba. Paslėptos statinio konstrukcijos, elementai ir statybos darbai turi būti pateikti Užsakovui priimti ir padaryti įrašai statybos darbų žurnale. Jei tai nepadaroma, Užsakovas turi teisę reikalauti, kad dengiančios medžiagos ar dalys būtų nuimamos. Procedūrų nesilaikymo išlaidos teks Rangovui net ir tokiu atveju, jei uždengtas darbas bus tinkamai padarytas.
Rangovui tenka Lietuvos Respublikos įstatymų nustatyta administracinė, civilinė ir baudžiamoji atsakomybė už blogai atliktų darbų padarinius statybos metu ir per Sutartyje nustatytą statinio garantinį laiką (kurio pradžia skaičiuojama nuo statinio pripažinimo tinkamu naudoti dienos), bet ne trumpesnį kaip:
1) pastatų statybos, elektros, mechanikos darbai – 5 metai;
2) paslėptų statinio elementų įrengimo darbai- 10 metų;

Rangovas įsipareigoja garantiniu laikotarpiu savo sąskaita skubiai ištaisyti trūkumus, kilusius dėl nepakankamos darbo kokybės, blogos konstrukcijos ir netinkamų medžiagų.
Defektai, kurie galėtų sukelti nepatogumų ar papildomą žalą, turi būti taisomi iškart. Statinio naudojimo metu išaiškėjus ar atsiradus defektams, Užsakovas raštu praneša apie juos Rangovui ir nurodo terminą, iki kurio defektai turi būti ištaisyti. Galutinis patikrinimas turi būti atliekamas po vienerių metų nuo priėmimo datos. Į Rangovo atsakomybę įeina visų defektų ir susidėvėjimų taisymas, išskyrus tuos atvejus, kuriuos sukėlė netinkamas naudojimas.
Visi taisymo darbai turi būti atliekami Rangovo ar tiekėjų esant tinkamai Rangovo priežiūrai. Visi darbai turi būti atliekami laikantis projekto reikalavimų, tinkamų darbo metodų ir kokybės standartų.
Rangovas privalo užtikrinti sumontuotų įrenginių garantinį aptarnavimą šių įrenginių garantinio laikotarpio metu darbo valandomis. Garantinis aptarnavimas apima visas remonto, agregatų keitimo, transporto ir krovimo išlaidas, susijusias su aptarnavimo išvykomis pasiūlyme nurodytame laikotarpyje.
Prieš įvedant objektą į eksploataciją, pastatą ar statinį reikia paruošti taip, kad perdavimo metu tiek pats pastatas (statinys) iš vidaus ir iš išorės, tiek ir jo aplinka būtų visiškai švari ir tvarkinga. Kiekvieną pastato dalį reikia išvalyti tam pritaikytomis priemonėmis ir valikliais

9. Užsakovo darbuotojų apmokymas
Rangovas turi atlikti tam tikrą darbuotojų, kuriuos atrinks Užsakovas, skaičiaus mokymą, kad šie prieš galutinai perimdami objektą, galėtų teisingai, rūpestingai valdyti, kontroliuoti ir prižiūrėti įranga bei statinius.
Mokyma turi atlikti kvalifikuotas Rangovo personalas kiekvienai paslaugai – atskirai, ir turi būti tęsiamas per Sutarties laikotarpį iki galutinio projekto perėmimo, jei sutartis nenumato ilgesnio lakotarpio ar Užsakovas ir Rangovas nėra abipusiai susitarę kitaip.

DOKUMENTAI

TVIRTINU:

Ventos regioninio parko

L. e. p. direktorius Nerijus Gudmonas

2019 m. LIEPOS 26 d.

PROJEKTAVIMO UŽDUOTIS

Jurakalnio geologinio pažintinio tako tęsinio
Daubiškių km., Papilės sen., Akmenės raj. sav., statybos projektas

1. **Statytojas (užsakovas):** statytojas Ventos regioninis parko direkcija.
2. **Statinio projekto pavadinimas:** Jurakalnio geologinio pažintinio tako tęsinio Daubiškių km., Papilės sen., Akmenės raj. sav., statybos projektas.
3. **Statybos adresas:** Daubiškių km., Papilės sen., Akmenės raj. sav. (darbai vykdomi valstybinėje žemėje ir dalyje žemės sklypo kad. Nr. 3240/0001:581 Papilės k.v.)
4. **Statybos rūšis**: statyba.
5. **Statinio kategorija:** nesudėtingieji statiniai.
6. **Statinių paskirtis:** kitos paskirties inžineriniai statiniai (pagal STR 1.01.03:2017 „Statinių klasifikavimas"):
7. **Projekto rengimo etapas** – supaprastintas projektas (SP).
8. **Projektavimo paslaugų apimtys**: įprastos projektavimo paslaugos pagal Statybos įstatymo, STR 1.04.04:2017 „Statinio projektavimas, projekto ekspertizė" bei kitų normatyvinių dokumentų reikalavimus.
9. **Rengiamos techninės dokumentacijos sudedamosios dalys** (pagal STR 1.04.04:2017 „Statinio projektavimas, projekto ekspertizė" 8 priedą)**:**
    1. bendroji dalis;
    2. sklypo sutvarkymo (sklypo planas);
    3. architektūros - konstrukcijų dalis
    4. skaičiuojamosios kainos nustatymo dalis

Pastaba. Projekto dalių skaičius ir pavadinimas gali kisti projektuotojo nuožiūra (suderinus su statytoju (užsakovu)) pagal poreikį ir konkretų atvejį.

10. **Numatomi projektavimo darbai:**
    - Pėsčiųjų takas (žvyro, skaldos danga), bendras ilgis ~500 m., tako pradžia ties Jurakalnio apžvalgos bokštu, pabaiga ties pėsčiųjų tiltu per Ventos upę.
    - Šlaite projektuojami laiptai (metalo polių ir laikančių elementų konstrukcija, pakopos ir turėklai mediniai).
    - Užpelkėjusioje atkarpoje projektuojamas pakeltas medinių lentų takas (metalo polių ir laikančių elementų konstrukcija, danga medinė).
    - Numatomas trasoje esančių želdynų kraštovaizdinis kirtimas (tvarkymas), teritorija ir plotas tikslinamas.
    - Šalia Ventos upės numatoma poilsio aikštelė (stalas, suolai, kt. mažosios architektūros elementai)
    - Papilės miestelio turizmo informacinės ir nuorodų sistemos projektavimas (ženklinimo vietų numatymas, nuorodų ir / ar ženklų architektūrinė išraiška ir juose pateikiamos informacijos projektavimas).

Pastaba. Projektavimo darbai, jų kiekis ir pobūdis gali kisti projektuotojo nuožiūra (suderinus su statytoju (užsakovu)) pagal poreikį ir konkretų atvejį.

11. **Reikalavimai supaprastinto projekto rengimui:**

11.1. Projekto apimtis ir detalumas turi būti pakankamas užsakovo sumanymui suprasti, projekto ekspertizei atlikti (jei tai reikalinga), statinio statybos skaičiuojamajai kainai nustatyti ir statybą leidžiančiam dokumentui gauti. Projektas turi atitikti aukščiausiems projektavimo darbų rinkoje taikomiems profesiniams reikalavimams.

11.2. Techninės dokumentacijos dalių sprendinių dokumentai rengiami pagal STR 1.04.04:2017 „Statinio projektavimas, projekto ekspertizė" reikalavimus. Jos dalys turi būti atliktos taip, kad įvykdžius statybos darbus, statinys tenkintų statinio esminius reikalavimus, būtų užtikrintas jo funkcionalumas, komfortas ir estetiniai reikalavimai.

11.3. Supaprastintas projektas rengiamas remiantis numatomais projektavimo darbais, pateiktais projektavimo užduotyje, specialiaisias architektūriniais reikalavimais ir inžinerinių tinklų savininkų ar naudotojų išduotomis prisijungimo sąlygomis.

11.4. Projekto sklypo plano dalis atliekama ant suderintos topografinės nuotraukos.

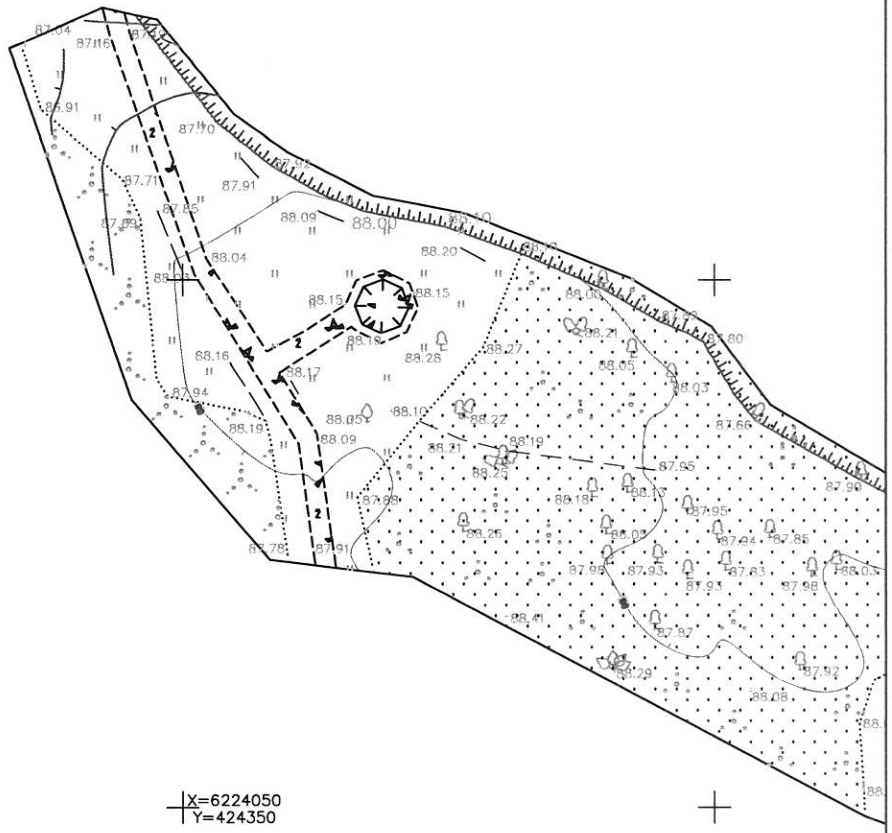

Koordinači? sistema LKS–94
Aukščl? sistema LAS07

Suderinimo su TOPD Nr. 32:19:179

JONO ČERNIAUSKO I?				19 08 – 3		
				Objektas :	Stadija	Lapas	Lap?
Kvalif. paž. Nr. 1GKV–301 ,išd. 2011 06 07				Jurakalnio pažintinis takas, Daubiški? k., Akmen?s raj.		1	3
Pareigos	Pavard?	Parašas	Data	Topografin? nuotrauka	Mastelis 1:500		
Vykdytojas	J.Černiauskas		2019 08				

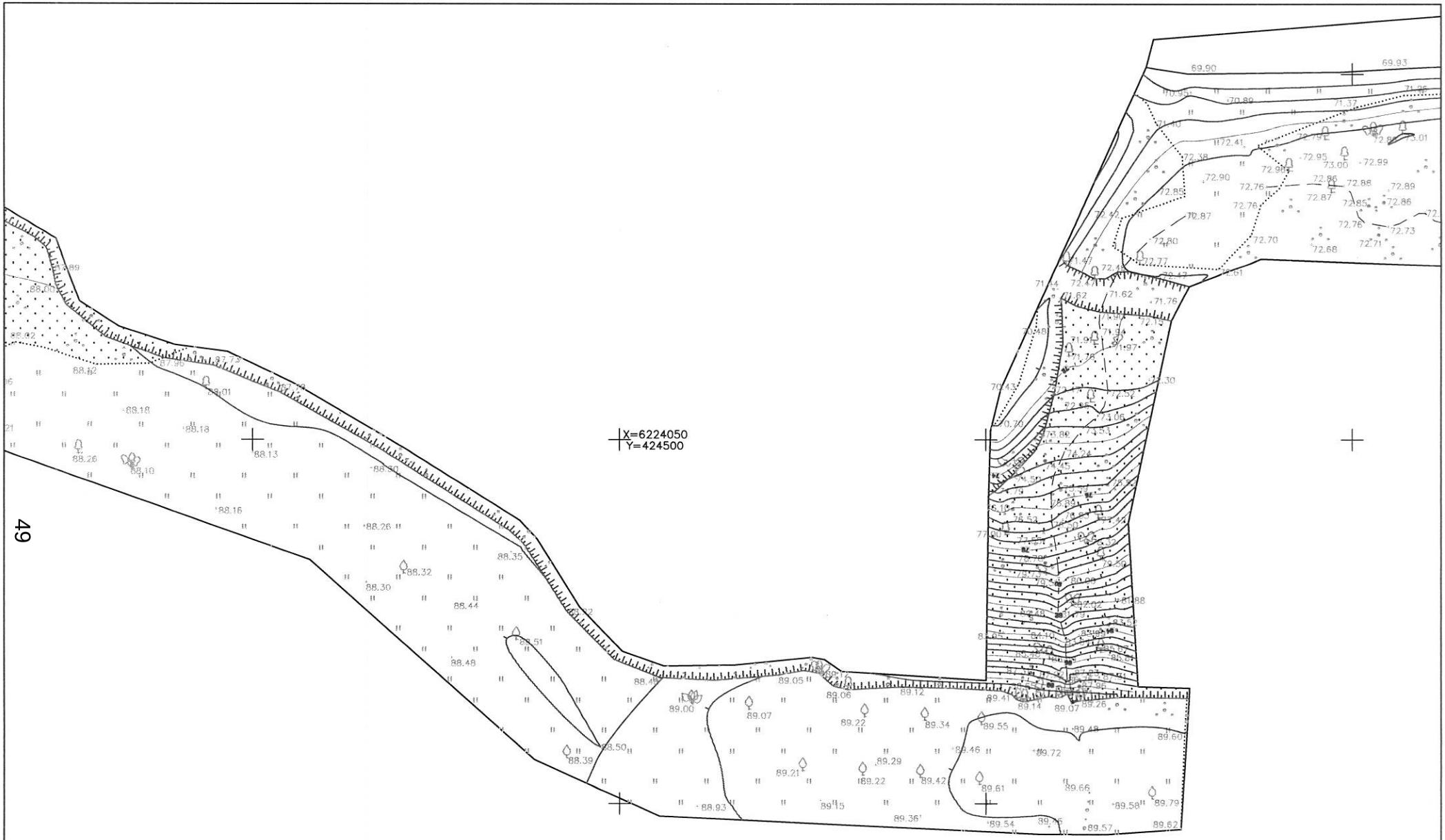

49

Koordinačiø sistema LKS–94
Aukščiø sistema LAS07

JONO ČERNIAUSKO Iø				19 08 – 3	
Kvalif. paž. Nr. 1GKV–301 ,išd. 2011 06 07				Objektas : Jurakalnio pažintinis takas, Daubiškiø k., Akmenøs raj.	Stadija: — Lapas: 2 Lap?: 3
Pareigos	Pavardø	Prašas	Data		
Vykdytojas	J.Černiauskas		2019 08	Topografinø nuotrauka	Masteliis 1:500

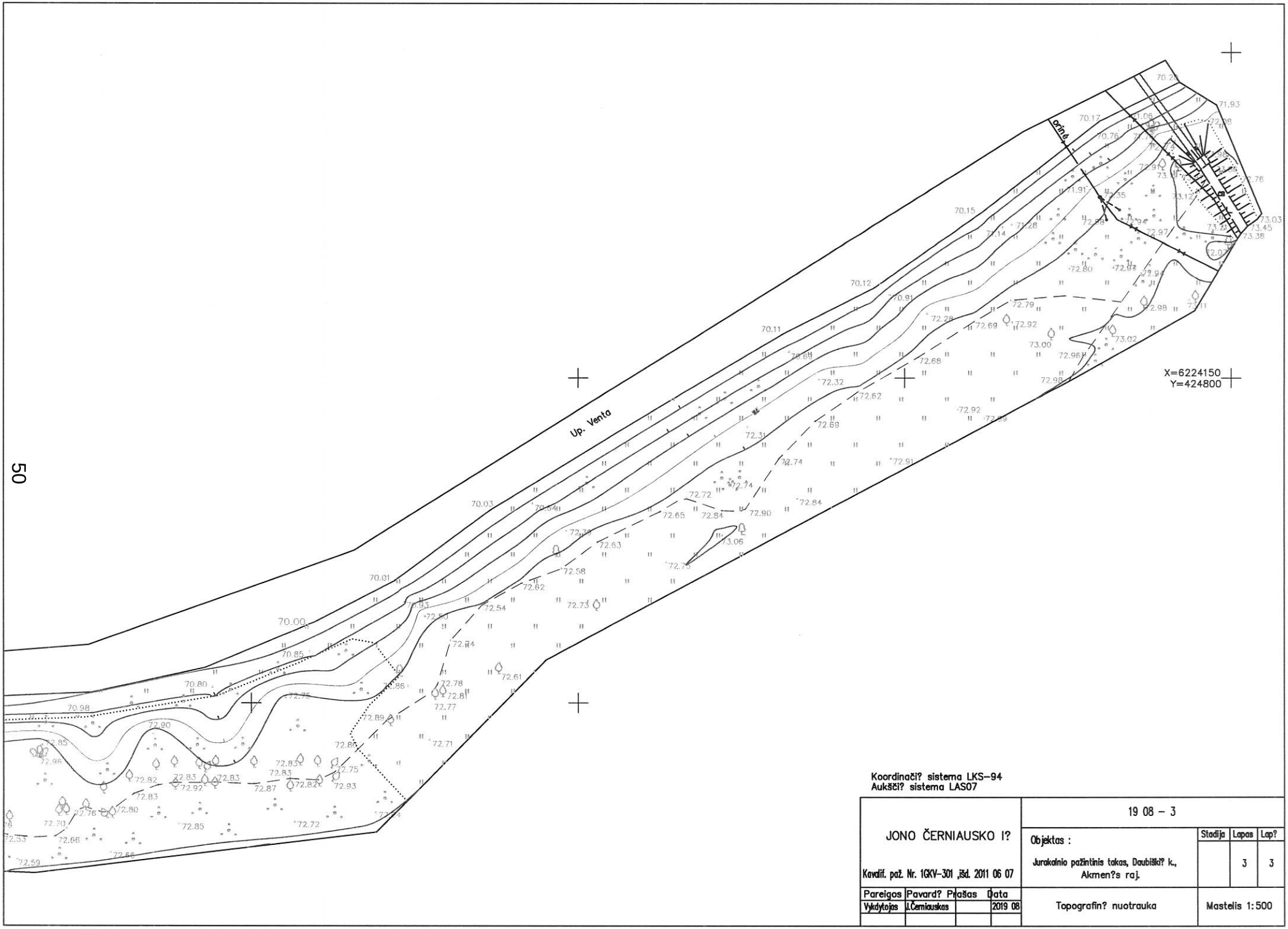

50

Koordinači? sistema LKS–94
Aukščі? sistema LAS07

JONO ČERNIAUSKO I?		19 08 – 3	
		Objektas :	Stadija / Lapas / Lap?
Kvalif. paž. Nr. 1GKV–301 ,išd. 2011 06 07		Jurakalnio pažintinis takas, Daubiški? k., Akmen?s raj.	3 / 3
Pareigos / Vykdytojas	Pavardė? Pr / J.Černiauskas	Data: 2019 08	Topografin? nuotrauka
			Mastelis 1:500

Antano Noreikos individuali įmonė „Gruntotyra“
Įmonės adresas: Gargždai, Vasario 16-osios g. 38-7, įmonės kodas 302553675, atsiskaitomoji sąskaita Nr. LT837300010126336600 banke „Swedbank“.

Leidimas tirti žemės gelmes Nr. 156

OBJEKTAS: Jurakalnio pažintinis takas, Daubiskių kaime Papilės seniūnijoje Akmenės rajone

DALIS: Inžineriniai geologiniai tyrinėjimai

STADIJA: Techninis projektas

UŽSAKOVAS: MB „Kapitelis“

Inžinierius geologas A. Noreika,

tel. Nr.868820808

Gargždai, 2018.09.25.

AIŠKINAMASIS RAŠTAS

Įvadas (bendrieji duomenys). Tyrinėjmų tikslas – išsiaiškinti inžinerines geologines ir hidrogeologines sąlygas projektuojamo pažintinio tako trasoje. Tyrinėjimai atlikti 2018.09.23. Statybos rūšis yra nauja statyba, nesudėtingas statinys. Geomorfologiniu požiūriu numatytas takas yra Ventos vidurupio lygumos rajono Mažeikių moreninės nuolaidumos mikrorajone, glacialinių molingų darinių ruože, suformuotame vėlyvojo Nemuno ledynmečio *Baltijos* stadijoje. Pusė jo praeis Ventos slėnio apatine dalimi, tolyn nuo upės vagos, o kita pusė kils aukštyn Ventos kairiuoju slėnio šlaitu, stačiu skardžiu. Paviršiaus aukštis pirmojo gręžinio vietoje – 72,77m, o antrojo – 89,10m.

Atlikti darbai ir jų metodika. Tyrinėjimų metu užsakovo nurodytose vietose (žiūr. 1 priedą) rankiniu būdu išgręžti du tiriamieji gręžiniai, 2,50m ir 3,00m gylio, ir vizualiai, nedarant laboratorinių granulometrinės sudėties tyrimų, bet, vadovaujantis turima praktika, aprašyti jų geologiniai pjūviai bei įvertintos gruntų fizinės-mechaninės savybės (kietumas, plastiškumas, drėgmė, sankabumas, tankis). Tam, kad tiksliau išsiaiškinti natūralaus tako pagrindo grunto stiprumines savybes, gręžimo metu buvo atliekamas dinaminis zondavimas lengvuoju dinaminiu penetrometru-DPL (kūjo svoris – 10 kg, kritimo aukštis 0,50m, antgalio skerspjūvis – 5cm^2, konuso kampas– 90°). Kad gauti, kiek galimybės leidžia, teisingesnius kūginio stiprumo rodiklius, zondo kalimas vyko ne ilgesniais, kaip vieno metro intervalais, po to kaskart gręžskyles praplatinant 32mm skersmens grąžtu. Tokiu būdu beveik išvengiama galimos grunto šoninės trinties į zondo štangas įtakos, kas padeda pasiekti beveik tą patį rezultatą, kaip ir statinio zondavimo metu. Kalant zondą, skaičiuojami smūgiai kiekvienai dešimčiai centimetrų jo įsmigimo į gruntą, gautą jų skaičių padauginant iš nustatyto pataisos koeficiento – ši sandauga ir reiškia kūginio stiprumo dydį konkrečiame gylio intervale (žiūr. dinaminio zondavimo duomenų lentelę 5 priede). Išskiriant inžinerinius geologinius sluoksnius (IGS), kūginio stiprumo duomenys suvidurkinami ir surašomi į skaičiuojamųjų rodiklių suvestinę lentelę (žiūr. 4 priedą). Tiriamųjų gręžinių geologiniai pjūviai pateikti 2 ir 3 prieduose. Gruntai sugrupuoti, vadovaujantis LGT rekomendacijų 3 priede pateikta lentele:

GRUNTŲ SKIRSTYMAS PAGAL STIPRUMĄ
(Inžinerinių geologinių ir geotechninių tyrimų rekomendacijų 3 priedas)

Rupus gruntas (smėlio gruntai)		Smulkus gruntas (molio gruntai)	
grunto pavadinimas pagal stiprumą	kūginis stipris (q_c), MN/m^2	grunto pavadinimas pagal stiprumą	kūginis stipris (q_c), MN/m^2
labai purus (ypatingai silpnas)	0,0-2,5	ypatingai silpnas	<0,25
purus (labai silpnas)	2,5-5,0	labai silpnas	0,25-0,5
vidutinio tankumo (silpnas)	5,0-10,0	silpnas	0,5-1,0
tankus (vidutinio stiprumo)	10,0-20,0	vidutinio stiprumo	1,0-2,5
labai tankus (stiprus)	20,0-40,0	stiprus	2,5-4,0
ypatingai tankus (labai stiprus)	>40,0	labai stiprus	>4,0

Inžinerinės geologinės sąlygos.

Projektuojamo tako žemutinė dalis, kur išgręžtas pirmas gręžinys, beveik priartėja prie Ventos upės vagos kairiojo pakraščio. Priėjus prie upės, matosi tvirtas jos dugnas. Įsmeigus grąžtą, pakeltas gabaliukas tamsiai pilko molio – tai yra viršutinės juros nuogulos, kurios šioje vietoje atsidengia upės dugne ir gerai gerai matomos dešiniajame upės krante, beveik už kilometro esančioje, saugomoje atodangoje. Pirmajame gręžinyje, po 0,50m storio puraus smėlinio dirvožemio sluoksniu (1 IGS) sutiktas smulkus, purus, vietomis silpnai molingas, labai silpnas smėlis (2 IGS). Nuo 2,00m gylio pasirodo tas pats, upės dugne matytas, pilkas molis – pusiau kietas, stiprus (3 IGS). Pagal geologinį ištirtumą yra žinoma, kad tas molis visame plote yra vienodas, o jo sluoksnis storas. Į jį įsigilinta per pusę metro, tyrimą užbaigiant 2,50m gylyje. Antro gręžinio vietoje, ant skardžio, yra glacialinės nuogulos (pagrindinė morena), dengiančios minėtus juros molius beveik dešimties metrų storio sluoksniu. Čia po 0,30m storio priemolio dirvožemio sluoksniu (4 IGS) sutiktas kietai plastingas, vidutinio stiprumo moreninis priemolis (5 IGS), nuo 1,70m gylio pereinantis į puskietį (6 IGS). Tyrimas šioje vietoje užbaigtas trijų metrų gylyje. Leidžiantis skardžiu žemyn, maždaug iki 85m altitudės, matosi pirminė atidengta morena, o žemiau ši morena uždengta nuobirynu (deliuviu). Patyrinėjus, einant žemyn, matytųsi, kad tas nuobirynas storėja. Slėnio aliuvinės nuogulos arčiau skardžio yra uždengtos nubirusiu nuo skardžio priemoliu. Visi tie gruntai – ir deliuvis, ir aliuvis – yra purūs ir labai silpni. Šio tyrimo metu jie detaliai netyrinėti. Detalus gruntų aprašymas pagal išskirtus sluoksnius pateiktas tiriamųjų gręžinių geologiniuose pjūviuose, 2 ir 3 prieduose, o taip pat ir dinaminio zondavimo duomenų lentelėje, 5 priede.

Hidrogeologinės sąlygos.

Gruntiniai vandenys pirmame gręžinyje sutikti 1,20m gylyje. Visi lietaus vandenys filtruojasi per slėnio gruntą ir požeminiu stautu teka kartu su upe pasroviui. Tai yra vientisa hidraulinė sistema, kai paviršiniai ir gruntiniai vandenys vieni kitus papildo. Šlapiuoju metų laiku ir gruntinio vandens, ir upės lygis per pusmetrį pakyla. O ilgesnių vasaros sausrų metu jis gali nukristi per pusmetrį žemiau, negu nustatyta šio tyrimo metu. Žiemą upės slėnio skardyje grunte formuosis įšalas, o slėnio dugne jo gali visai nebūti.

Išvados ir rekomendacijos.

Inžineriniu geologiniu požiūriu sąlygos statybai projektuojamoje pažintinio tako trasoje yra sudėtingos, visų pirma, dėl labai silpno pagrindo grunto slėnio dugne. Čia, slėnio dugne, iki pat skardžio, jį bus būtina stiprinti, prieš tai nukasus viršutinę dalį mažiausiai per pusę metro, o į vietą pridedant statybinio laužo. Skardyje reiks įrenginėti laiptus. Pagrindas laiptų atramoms čia yra stiprus. Tinkamiausias laikas darbų atlikimui čia yra tik vasara, ypač ilgesnės sausros laikotarpis, kada gruntas bus sausas.

Inžinierius geologas A.Noreika

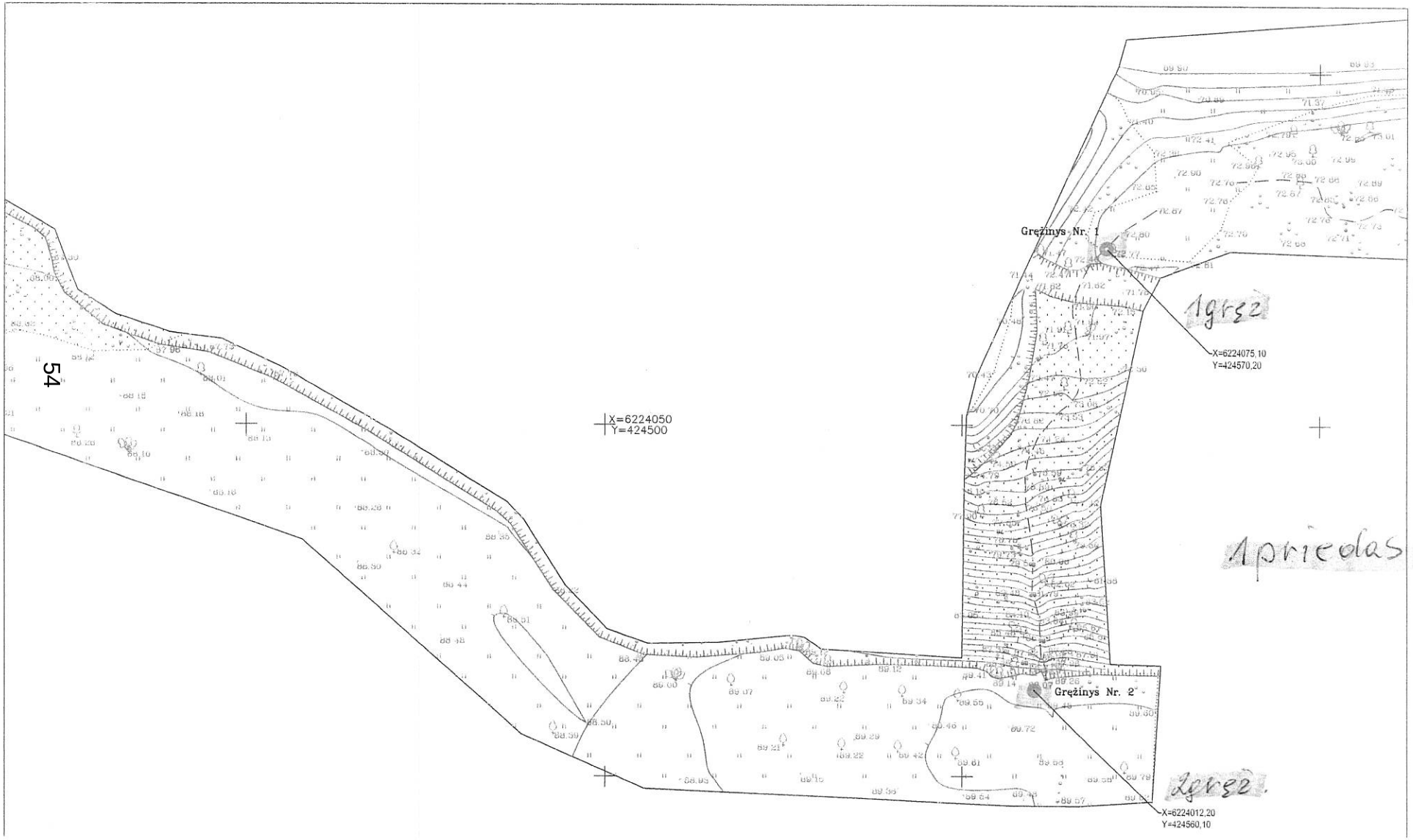
54
X=6224050
Y=424500
Grežinys Nr. 1
X=6224075,10
Y=424570,20
Grežinys Nr. 2
X=6224012,20
Y=424560,10

Tiriamojo gręžinio Nr. 1 geologinis pjūvis

2 priedas
2018.09.23.

Altitudė: 72,77 m

GEOLOGINIS INDEKSAS	SLUOKSNIO NR. (INŽ. GEOL. ELEM.)	GRUNTŲ APRAŠYMAS	SLUOKSNIO PADO		SLUOKSNIO STORIS M	STULPELIS	VANDENS LYGIS M		
			GYLIS M	ALTITUDĖ M			PASIRODĖ	NUSISTOVĖJO	MAKSIMALUS
1	2	3	4	5	6	7	8	9	10
	1	Augalinis sluoksnis (smėlingos upės sąnašos su organika), purus, labai silpnas	0,50	72,27	0,50				
aIV	2	Smėlis pilkai gelsvas, nuo 1,50 m gylio žalsvai pilkas, smulkus, purus, vietomis silpnai molingas, labai silpnas	2,00	70,77	1,50		1,20 / 71,57	1,20 / 71,57	
J3	3	Dulkingas molis, tamsiai pilkas, pusiau kietas, stiprus	2,50	70,27	0,50				

Tiriamojo gręžinio Nr. 2 geologinis pjūvis

3 priedas
2018.09.23.

Altitudė: 89,10 m

GEOLOGINIS INDEKSAS	SLUOKSNIO NR. (INŽ. GEOL. ELEM.)	GRUNTŲ APRAŠYMAS	SLUOKSNIO PADO		SLUOKSNIO STORIS M	STULPELIS	VANDENS LYGIS M		
			GYLIS M	ALTITUDĖ M			PASIRODĖ	NUSISTOVĖJO	MAKSIMALUS
1	2	3	4	5	6	7	8	9	10
pdIV	4	Priemolio dirvožemis	0,30	88,80	0,30				
gIIIbl	5	Smėlingas dulkingas moreninis molis, rudas, kietai plastingas, vidutinio stiprumo	1,70	87,40	1,40				
	6	Smėlingas dulkingas moreninis molis, rudas, pusiau kietas, stiprus	3,00	86,10	1,30		nesutiktas		

GRUNTŲ SKAIČIUOJAMŲJŲ RODIKLIŲ SUVESTINĖ LENTELĖ

4 priedas

Geologinis indeksas	Inž.geologinio sluoksnio Nr.	Grunto pavadinimas	Konsistencija arba tankumas	Skaičiuojamieji rodikliai					Dalel. tankis ρs, g/cm³	Porin gumo koef., e	Stipru mas kūgiui q_c, Mpa	Stipru mas trinči ai f_c, kPa
				γ''	c“	φ”	E	Ro				
				kN/m³	kPa	laips	MPa	kPa				
1	2	3	4	5	6	7	8	9	10	12	13	14
pdIV	1,4	Dirvožemis (1 gręž.)	Purus, labai silpnas									
aIV	2	Smėlis smulkus (1 gręž.)	Purus, labai silpnas	17,0	2	20	12	80	2,60	0,80	1,5	12
gIIIh	5	Smėlingas dulkingas moreninis molis (2 gręž.)	Kietai plastingas, vidutinio stiprumo	21,0	22	23	20	200	2,71	0,43	2,5	70
	6	Smėlingas dulkingas moreninis molis (2 gręž.)	Puskietis, stiprus	22,0	30	28	30	300	2,71	0,38	4,0	120
J3	3	Dulkingas molis (1 gręž.)	Puskietis, stiprus	22,5	35	32	32	300	2,71	0,36	4,0	120

PASTABOS: 1. Stiprumas kūgiui (q_c, Mpa) yra nustatytas, įvertinant pirminius lauko darbų metu gautus dinaminio zondavimo duomenis, juos šiek tiek pamažinant. Stiprumas trinčiai (f_c, kPa) smėliniams gruntams priimamas, 12 grafoje esančius skaičius dauginant iš 8, o moliniams – iš 30. 2. Deformacijos modulis E skaičiuojamas pagal LST ENV 1997-3:2001. 3. Pagrindo skaičiuojamasis stiprumas (Ro, kPa) smėliams priimtas 0,4-0,5 kūginio stiprumo dydžio, o moliniams – lygus kūginiam stiprumui. 3. Kiti lentelėje nurodyti parametrai priimti pagal praktinę darbų patirtį, naudojant laboratoriškai nustatytus skaičius panašiems gruntams.

Inž. geologas A. Noreika

Dinaminis zondavimas Papilėje, Mažeikių rajone, 2018.09.23.

1 gręžinys (Ventos slėnyje, 200m į R nuo Jurakalnio apžvalgos bokšto, 25m nuo Ventos upės vagos)

Intervalas	Smūgių skaičius	Pataisos koeficientas	Stiprumas kūgiui - q, Mpa	Grunto aprašymas
0,00-0,10		0,71		Augalinis sluoksnis (smėlingos upės sąnašos su organika) – 1 IGS
0,10-0,20		0,71		
0,20-0,30		0,71		
0,30-0,40		0,71		
0,40-0,50		0,71		
0,50-0,60	2	0,71	1,42	Smėlis pilkai gelsvas, smulkus, purus, vietomis molingas, labai silpnas, nuo 1,00 m gylio vandeningas - 2 IGS
0,60-0,70	3	0,71	2,13	
0,70-0,80	2	0,71	1,42	
0,80-0,90	3	0,71	2,13	
0,90-1,00	3	0,71	2,13	
1,00-1,10	3	0,66	1,98	
1,10-1,20	2	0,66	1,32	
1,20-1,30	3	0,66	1,98	
1,30-1,40	3	0,66	1,98	
1,40-1,50	3	0,66	1,98	
1,50-1,60	4	0,66	2,64	
1,60-1,70	5	0,66	3,30	
1,70-1,80	4	0,66	2,64	
1,80-1,90	5	0,66	3,30	
1,90-2,00	5	0,66	3,30	
2,00-2,10	7	0,61	4,27	Dulkingas molis, tamsiai pilkas, pusiau kietas, stiprus - 3 IGS
2,10-2,20	7	0,61	4,27	
2,20-2,30	8	0,61	4,88	
2,30-2,40	8	0,61	4,88	
2,40-2,50	8	0,61	4,88	

2 gręžinys (10m nuo Ventos slėnio krašto – stataus skardžio)

Intervalas	Smūgių skaičius	Pataisos koeficientas	Stiprumas kūgiui - q, Mpa	Grunto aprašymas
0,00-0,10		0,71		Priemolio dirvožemis – 4 IGS
0,10-0,20		0,71		
0,20-0,30		0,71		
0,30-0,40	2	0,71	1,42	Smėlingas dulkingas moreninis molis, rudas, kietai plastingas, vidutinio stiprumo - 5 IGS
0,40-0,50	2	0,71	1,42	
0,50-0,60	3	0,71	2,13	
0,60-0,70	2	0,71	1,42	
0,70-0,80	3	0,71	2,13	
0,80-0,90	3	0,71	2,13	
0,90-1,00	2	0,71	1,42	
1,00-1,10	3	0,66	1,98	
1,10-1,20	2	0,66	1,32	
1,20-1,30	3	0,66	1,98	
1,30-1,40	4	0,66	2,64	
1,40-1,50	3	0,66	1,98	
1,50-1,60	4	0,66	2,64	
1,60-1,70	4	0,66	2,64	
1,70-1,80	6	0,66	3,96	Smėlingas dulkingas moreninis molis, rudas, pusiau kietas, stiprus - 6 IGS
1,80-1,90	7	0,66	4,62	
1,90-2,00	8	0,66	5,28	
2,00-2,10	7	0,61	4,27	
2,10-2,20	8	0,61	4,88	
2,20-2,30	9	0,61	akmuo	
2,30-2,40	8	0,61	4,88	
2,40-2,50	7	0,61	4,27	
2,50-2,60	8	0,61	4,88	
2,60-2,70	9	0,61	5,49	
2,70-2,80	8	0,61	4,88	
2,80-2,90	8	0,61	4,88	
2,90-3,00	9	0,61	5,49	

Lietuvos geologijos tarnybos prie
Aplinkos ministerijos direktoriaus
2010 m. lapkričio 16 d. įsakymo Nr. -
priedas

LIETUVOS GEOLOGIJOS TARNYBA
PRIE LIETUVOS RESPUBLIKOS APLINKOS MINISTERIJOS

L E I D I M A S

TIRTI ŽEMĖS GELMES

2010-11-16 Nr. 156
(data)

Vadovaujantis Lietuvos Respublikos žemės gelmių įstatymu, **l e i d ž i a m a :**

Antano Noreikos individualiai įmonei „Gruntotyra"
(juridinio asmens pavadinimas/fizinio asmens vardas pavardė)
(kodas (taikoma juridiniams asmenims) 3025 53675, buveinė (adresas)
Lauku g. 8-7 Vasario 16-osios g 38-7, Gargždų m. Klaipėdos r.)

nuo 2010-11-23
(leidimo įsigaliojimo data)
a t l i k t i :

inžinerinį geologinį (geotechninį) tyrimą;

ekogeologinį tyrimą;

nemetalinių naudingųjų iškasenų ir vertingųjų mineralų paieška ir žvalgyba;

mechaninį tyrimo, eksploatacijos (išskyrus angliavandenilių) ir kitos paskirties gręžinių gręžimą bei likvidavimą.

Direktorius _____ Juozas Mockevičius
(parašas) (vardas ir pavardė)

LIETUVOS RESPUBLIKOS APLINKOS MINISTERIJOS PRIE LIETUVOS GEOLOGIJOS TARNYBA

VALSTYBĖS ĮMONĖ REGISTRŲ CENTRAS
Vinco Kudirkos g. 18-3, 03105 Vilnius, tel. (8 5) 2688 262, faks. (8 5) 2688 311, el.p. info@registrucentras.lt

NEKILNOJAMOJO TURTO REGISTRO CENTRINIO DUOMENŲ BANKO IŠRAŠAS

2018-05-27 12:25:01

1. Nekilnojamojo turto registre įregistruotas turtas:

Registro Nr.: **44/1994499**
Registro tipas: **Žemės sklypas**
Sudarymo data: **2015-08-11**
Akmenės r. sav., Papilės sen., Daubiškių k.
Registro tvarkytojas: **Valstybės įmonės Registrų centro Telšių filialas**

2. Nekilnojamieji daiktai:

2.1. **Žemės sklypas**
Akmenės r. sav., Papilės sen., Daubiškių k.
Unikalus daikto numeris: **4400-3909-1139**
Žemės sklypo kadastro numeris ir kadastro vietovės pavadinimas: **3240/0001:581 Papilės k.v.**
Daikto pagrindinė naudojimo paskirtis: **Žemės ūkio**
Žemės sklypo naudojimo būdas: **Kiti žemės ūkio paskirties žemės sklypai**
Žemės sklypo plotas: **1.2017 ha**
Kitos žemės plotas: **1.2017 ha**
Žemės ūkio naudmenų našumo balas: **31.2**
Matavimų tipas: **Žemės sklypas suformuotas atliekant kadastrinius matavimus**
Indeksuota žemės sklypo vertė: **62 Eur**
Žemės sklypo vertė: **39 Eur**
Vidutinė rinkos vertė: **986 Eur**
Vidutinės rinkos vertės nustatymo data: **2015-08-27**
Vidutinės rinkos vertės nustatymo būdas: **Masinis vertinimas**
Kadastro duomenų nustatymo data: **2015-06-11**

3. Daikto priklausiniai iš kito registro: įrašų nėra

4. Nuosavybė:

4.1. **Nuosavybės teisė**
Savininkas: **LIETUVOS RESPUBLIKA, a.k. 111105555**
Daiktas: **žemės sklypas Nr. 4400-3909-1139, aprašytas p. 2.1.**
Įregistravimo pagrindas: **2015-07-30 Nacionalinės žemės tarnybos teritorinio skyriaus vedėjo sprendimas Nr. 26SK-545-(14.26.110.)**
Įrašas galioja: **Nuo 2015-08-27**

5. Valstybės ir savivaldybių žemės patikėjimo teisė:

5.1. **Valstybinės žemės patikėjimo teisė**
Patikėtinis: **Nacionalinė žemės tarnyba prie Žemės ūkio ministerijos, a.k. 188704927**
Daiktas: **žemės sklypas Nr. 4400-3909-1139, aprašytas p. 2.1.**
Įregistravimo pagrindas: **2015-07-30 Nacionalinės žemės tarnybos teritorinio skyriaus vedėjo sprendimas Nr. 26SK-545-(14.26.110.)**
Įrašas galioja: **Nuo 2015-08-27**

6. Kitos daiktinės teisės : įrašų nėra

7. Juridiniai faktai:

7.1. **Nekilnojamasis daiktas yra nekilnojamųjų kultūros vertybių teritorijoje (jų apsaugos zonoje)**
Daiktas: **žemės sklypas Nr. 4400-3909-1139, aprašytas p. 2.1.**
Įregistravimo pagrindas: **2017-08-07 Kultūros paveldo departamento pranešimas Nr. 08-02**
Aprašymas: **2016-03-22 Vertinimo tarybos aktas Nr.: KPD-VL-901**
Įrašas galioja: **Nuo 2017-08-24**

7.2. **Nekilnojamasis daiktas yra nekilnojamųjų kultūros vertybių teritorijoje (jų apsaugos zonoje)**
Daiktas: **žemės sklypas Nr. 4400-3909-1139, aprašytas p. 2.1.**
Įregistravimo pagrindas: **2017-08-07 Kultūros paveldo departamento pranešimas Nr. 08-02**
Aprašymas: **2016-03-22 Vertinimo tarybos aktas Nr.: KPD-VL-900**
Įrašas galioja: **Nuo 2017-08-24**

7.3. **Sudaryta nuomos sutartis**
Nuomininkas: **VIDMANTAS ANUŽIS, gim. 1971-12-05**
Daiktas: **žemės sklypas Nr. 4400-3909-1139, aprašytas p. 2.1.**
Įregistravimo pagrindas: **2015-10-05 Valstybinės žemės sklypo nuomos sutartis Nr. 26SŽN-179-(14.26.62.)**
Plotas: **1.2017 ha**
Įrašas galioja: **Nuo 2015-10-07**
Terminas: **Nuo 2015-10-05 iki 2025-10-05**

8. Žymos: įrašų nėra

9. Specialiosios žemės ir miško naudojimo sąlygos:

9.1. **XXIX. Paviršinio vandens telkinių pakrantės apsaugos juostos**

Daiktas: **žemės sklypas Nr. 4400-3909-1139, aprašytas p. 2.1.**
Įregistravimo pagrindas: **2015-07-30 Nacionalinės žemės tarnybos teritorinio skyriaus vedėjo sprendimas Nr. 26SK-545-(14.26.110.)**
Plotas: **0.6478 ha**
Įrašas galioja: **Nuo 2015-08-27**

9.2. **XXIX. Paviršinio vandens telkinių apsaugos zonos**
Daiktas: **žemės sklypas Nr. 4400-3909-1139, aprašytas p. 2.1.**
Įregistravimo pagrindas: **2015-07-30 Nacionalinės žemės tarnybos teritorinio skyriaus vedėjo sprendimas Nr. 26SK-545-(14.26.110.)**
Plotas: **1.2017 ha**
Įrašas galioja: **Nuo 2015-08-27**

9.3. **XXVII. Saugotini želdiniai (medžiai ir krūmai), augantys ne miškų ūkio paskirties žemėje**
Daiktas: **žemės sklypas Nr. 4400-3909-1139, aprašytas p. 2.1.**
Įregistravimo pagrindas: **2015-07-30 Nacionalinės žemės tarnybos teritorinio skyriaus vedėjo sprendimas Nr. 26SK-545-(14.26.110.)**
Plotas: **0.0277 ha**
Įrašas galioja: **Nuo 2015-08-27**

9.4. **XXXV. Kraštovaizdžio draustiniai**
Daiktas: **žemės sklypas Nr. 4400-3909-1139, aprašytas p. 2.1.**
Įregistravimo pagrindas: **2015-07-30 Nacionalinės žemės tarnybos teritorinio skyriaus vedėjo sprendimas Nr. 26SK-545-(14.26.110.)**
Plotas: **0.0104 ha**
Įrašas galioja: **Nuo 2015-08-27**

9.5. **XXXIV. Nacionaliniai ir regioniniai parkai**
Daiktas: **žemės sklypas Nr. 4400-3909-1139, aprašytas p. 2.1.**
Įregistravimo pagrindas: **2015-07-30 Nacionalinės žemės tarnybos teritorinio skyriaus vedėjo sprendimas Nr. 26SK-545-(14.26.110.)**
Plotas: **1.2017 ha**
Įrašas galioja: **Nuo 2015-08-27**

9.6. **XIX. Nekilnojamųjų kultūros vertybių teritorija ir apsaugos zonos**
Daiktas: **žemės sklypas Nr. 4400-3909-1139, aprašytas p. 2.1.**
Įregistravimo pagrindas: **2015-07-30 Nacionalinės žemės tarnybos teritorinio skyriaus vedėjo sprendimas Nr. 26SK-545-(14.26.110.)**
Plotas: **0.152 ha**
Įrašas galioja: **Nuo 2015-08-27**

9.7. **VI. Elektros linijų apsaugos zonos**
Daiktas: **žemės sklypas Nr. 4400-3909-1139, aprašytas p. 2.1.**
Įregistravimo pagrindas: **2015-07-30 Nacionalinės žemės tarnybos teritorinio skyriaus vedėjo sprendimas Nr. 26SK-545-(14.26.110.)**
Plotas: **0.0623 ha**
Įrašas galioja: **Nuo 2015-08-27**

---

10. Daikto registravimas ir kadastro žymos:

10.1. **Kadastrinius matavimus atliko (kadastro žyma) UAB "Geo Planum", a.k. 302228532**
Daiktas: **žemės sklypas Nr. 4400-3909-1139, aprašytas p. 2.1.**
Įregistravimo pagrindas: **2015-07-07 Nekilnojamojo daikto kadastro duomenų byla Nr. - Kvalifikacijos pažymėjimas Nr. 2M-M-41**
Įrašas galioja: **Nuo 2015-08-27**

10.2. **Suformuotas naujas (daikto registravimas)**
Daiktas: **žemės sklypas Nr. 4400-3909-1139, aprašytas p. 2.1.**
Įregistravimo pagrindas: **2015-07-07 Nekilnojamojo daikto kadastro duomenų byla Nr. - 2015-07-30 Nacionalinės žemės tarnybos teritorinio skyriaus vedėjo sprendimas Nr. 26SK-545-(14.26.110.)**
Įrašas galioja: **Nuo 2015-08-27**

---

11. Registro pastabos ir nuorodos: įrašų nėra

---

12. Kita informacija: įrašų nėra

---

13. Informacija apie duomenų sandoriui tikslinimą: įrašų nėra

---

2018-05-27 12:25:01

Dokumentą atspausdino JUOZAS BUČIUS

Projekto vadovas
Gediminas Tusas
Kv. atest Nr. A 1959

K A P I T E L I S MAŽOJI BENDRIJA

TECHNINIO DARBO PROJEKTO PERDAVIMO PRIĖMIMO AKTAS 2019 m. spalio 25 d.

Šiuo aktu pažymima, kad Ventos regioninio parko direkcijos l. e. p. direktorius N. G. p r i i m a MB „Kapitelis" parengtą „Jurakalnio geologinio pažintinio tako tęsinio Daubiškių km., Papilės sen., Akmenės raj. sav., statybos projektas" Nr. 761/19-BPII-TDP.

statytojas (užsakovas) Ventos regioninio parko direkcijos
l. e. p. direktorius N. G.

architektas (kv. atest. Nr. A 1959) Gediminas Tušas

Derinančioms institucijoms

DĖL NAUDOTOS PROGRAMINĖS ĮRANGOS

„Jurakalnio geologinio pažintinio tako tęsinio Daubiškių km., Papilės sen., Akmenės raj. sav., statybos projektas“ Nr. 761/19-BPII-TDP parengti naudota programinė įranga:

1. Bendroji dalis: Microsoft Office 2007, AutoCAD Revit Architekture Suite 2009.
2. Sklypo plano dalis: Microsoft Office 2007, AutoCAD Revit Architekture Suite 2009.
3. Architektūrinė ir konstrukcinė dalis: Microsoft Office 2007, AutoCAD Revit Architekture Suite 2009.

architektas

Gediminas Tušas
kv. atest. Nr. A 1959

L. Petravičiaus a. 4A, Naujoji Akmenė,
tel. 8 612 27487, el. p. g.tusas@gmail.com

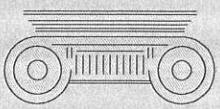

Derinančioms institucijoms

DĖL PROJEKTO VADOVO IR PROJEKTO DALIŲ VADOVŲ PASKYRIMO TECHNINIO DARBO PROJEKTO RENGIMUI

2019 m. rugpjūčio 1 d.
Nr. BPII19-08/01(s-1)
[Nr.

MB „Kapitelis“ Ventos regioninio parko direkcijos užsakymu rengia "Jurakalnio geologinio pažintinio tako tęsinio Daubiškių km., Papilės sen., Akmenės raj. sav., statybos projektas“.

Projekto vadovu techninio darbo projekto rengimui skiriamas architektas Gediminas Tušas (kv. atest. Nr. A 1959).

Projekto dalių vadovais skiriami:

- sklypo plano dalis	Gediminas Tušas (kv. atest. Nr. A 1959)
- architektūros ir konstrukcijų dalis	Gediminas Tušas (kv. atest. Nr. A 1959) Gintas Timonis (kv. atest. Nr. 27411)
- skaičiuojamosios kainos nustatymo dalis	Danutė Micūra (atest. Nr. 704)

direktorius Gediminas Tušas

MB "Kapitelis", įm. k. 300623349
L. Petravičiaus a. 4A, LT-85132 Mažoji Akmenė, tel. 8 425 5332, faksas 8 425 53321

PROJEKTO DALIŲ VADOVŲ SUDERINIMO AKTAS

Jurakalnio geologinio pažintinio tako tęsinio Daubiškių km., Papilės sen., Akmenės raj. sav., statybos projektas
Daubiškių km., Papilės sen., Akmenės rajono savivaldybė

Eil. Nr.	Projekto dalis	Dalies vadovas	Parašas
1.	Architektūros – konstrukcijų dalis	Gediminas Tušas, atestato Nr. A 1959 Gintas Timonis, atest. Nr. 27411	
2.	Sklypo plano dalis	Gediminas Tušas, atestato Nr. A 1959	
3.	Skaičiuojamosios kainos nustatymo dalis	Danutė Micūra, atest. Nr. 704	

Ventos regioninio parko direkcija

(statytojo (užsakovo) vardas, pavardė)

193370226

(įmonės kodas)

Ventos 30a, Venta, Akmenės rajonas, Tel. Nr. +370-425-55220, faksas +370-425-55232, El. paštas: info@ventosparkas.lt

(adresas, tel. nr., el. pašto adresas)

Į G A L I O J I M A S

2019 m. rugpjūčio 1 d., Nr. 20190801-01

(data, numeris)

Įgalioju statinio projekto rengėją Gediminą Tušą (architekto kv. atestato Nr. A 1959) atlikti visus teisėtus veiksmus atstovaujant statytojui (užsakovui) valstybės ir savivaldybės institucijose, reikalingus parengti statinio projektą (pateikti prašymą specialiesiems architektūros, paveldosaugos, saugomų teritorijų reikalavimams, prisijungimo sąlygoms, juos gauti, pateikti prašymą statybą leidžiančiam dokumentui gauti, atstovauti statytoją (užsakovą) derinant projektą, paimti statybą leidžiantį dokumentą ir kt.).

Statytojas (užsakovas):

Ventos regioninio parko direkcijos

l. e. p. direktorius Nerijus Gudmonas

(vardas, pavardė)

2019-08-01

(data, parašas)

VALSTYBINĖ SAUGOMŲ TERITORIJŲ TARNYBA PRIE APLINKOS MINISTERIJOS
VENTOS REGIONINIO PARKO DIREKCIJA

Susipažinau:

Gediminas Tušas

(vardas, pavardė)

(data, parašas)

Architekto

KVALIFIKACIJOS ATESTATAS

LIETUVOS ARCHITEKTŲ RŪMAI

Nr. A 1959

Gediminas Tušas

Statinio projekto, statinio projekto vykdymo priežiūros,
statinio projekto architektūrinės dalies,
statinio projekto architektūrinės dalies vykdymo priežiūros vadovas
Statinių kategorija: ypatingieji ir neypatingieji statiniai, įskaitant statinius, esančius kultūros paveldo objekto teritorijoje, apsaugos zonoje ar kultūros paveldo vietovėje (išskyrus kultūros paveldo objektus ir kultūros paveldo statinius)

Teritorijų planavimo vadovas
Kompleksinio teritorijų planavimo dokumentų rūšies:
vietovės lygmens detalieji ir vietovės lygmens bendrieji planai
Specialiojo teritorijų planavimo dokumentų rūšies:
vietovės lygmens inžinerinės infrastruktūros vystymo planai

Lietuvos architektų rūmų pirmininkė Daiva Bakšienė

LIETUVOS RESPUBLIKA
Lietuvos architektų rūmai
VILNIUS

Architektų profesinio atestavimo komisijos

2013 m. birželio mėn. 27 d. posėdžio protokolas Nr. 80
2018 m. birželio mėn. 19 d. posėdžio protokolas Nr. 141

KULTŪROS PAVELDO DEPARTAMENTAS
PRIE KULTŪROS MINISTERIJOS

NEKILNOJAMOJO KULTŪROS PAVELDO APSAUGOS SPECIALISTO ATESTATAS

2015-09-24
(data) Nr. 3491

GEDIMINAS TUŠAS

A. k. 38404171211

VEIKLOS RŪŠIS - TVARKOMŲJŲ PAVELDOSAUGOS DARBŲ PROJEKTŲ RENGIMAS,
SPECIALIZACIJA - ARCHITEKTŪROS PROJEKTAI;
PIRMA KAT.

Atestatas galioja iki 2020-09-24
(data)

Kultūros paveldo departamento
prie Kultūros ministerijos
direktorius A.V. (parašas) Diana Varnaitė
(vardas ir pavardė)

Atestavimo komisijos pirmininkas (parašas) Aušrelė Angelė Racevičienė
(vardas ir pavardė)

2015 UAB „GRAFIJA" 00534

SPSC

STATYBOS PRODUKCIJOS
SERTIFIKAVIMO CENTRAS

Valstybės įmonė Statybos produkcijos sertifikavimo centras, įmonės kodas 110068926, Linkmenų g. 28, LT-08217 Vilnius

KVALIFIKACIJOS ATESTATAS

Nr.27411

Gintas Timonis

A.k. 38409160973

Suteikta teisė eiti ypatingo statinio projekto dalies vadovo ir ypatingo statinio projekto dalies vykdymo priežiūros vadovo pareigas.

Statiniai: gyvenamieji ir negyvenamieji pastatai, hidrotechnikos statiniai, kiti inžineriniai statiniai.
Projekto dalis: konstrukcijų.

Direktorius

LIETUVOS RESPUBLIKA * VILNIUS * SPSC STATYBOS PRODUKCIJOS SERTIFIKAVIMO CENTRAS * VALSTYBĖS ĮMONĖ *

Robertas Encius

Išduotas 2016 m. gegužės 31 d.

Pirmą kartą išduotas 2011 m. gegužės 17 d.

Kvalifikacijos atestatų registras skelbiamas www.spsc.lt

16556

2016 UAB „LODVILA" 01329-A1

REGISTRŲ CENTRAS

VALSTYBĖS ĮMONĖ REGISTRŲ CENTRAS
Vinco Kudirkos g. 18-3, 03105 Vilnius, tel. (5) 2688 262, faks. (5) 2688 311, el.p. info@registrucentras.lt

LIETUVOS RESPUBLIKOS JURIDINIŲ ASMENŲ REGISTRO TRUMPASIS IŠRAŠAS (IDENTIFIKACINIAI DUOMENYS)

2014-01-02 16:02:43

Pavadinimas:	**MB "Kapitelis"**
Juridinio asmens kodas:	**300623349**
Teisinė forma:	**Mažoji bendrija**
Teisinis statusas:	**Teisinis statusas neįregistruotas**
Buveinės adresas:	**Akmenės r. sav. Naujosios Akmenės m. Beržyno g. 5**
Įregistravimo data:	**2006-12-07**
Vadovas:	**MINDAUGAS JAROCKIS**
Kontaktinė informacija:	
Mobilusis telefonas:	**868774084**
Versija:	**5 (2014-01-02)**
Duomenų būklė:	**Pilnai sutvarkyti duomenys**
Registro tvarkytojas:	**Valstybės įmonės Registrų centro Šiaulių filialas**

Išrašas tikras 2014-01-02 16:02:43

Dokumentą atspausdino:
Šiaulių filialo Juridinių asmenų registravimo skyriaus
Vedėjos pavaduotoja VAIDA BILIŪNIENĖ

LIETUVOS RESPUBLIKA * Valstybės įmonė Registrų centras 2040/11

GRAFINĖ DALIS (BRĖŽINIAI)

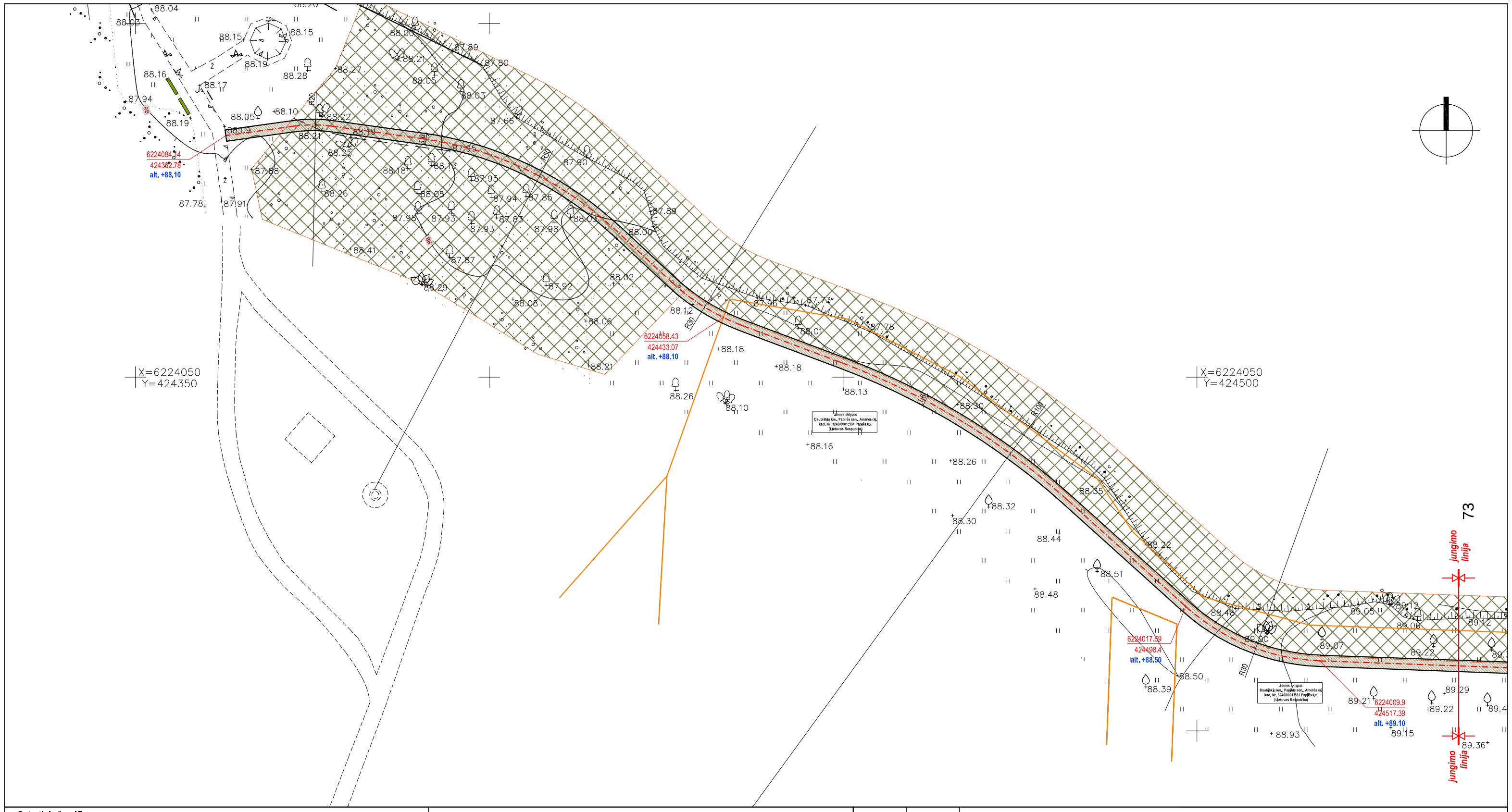

73

Sutartinis žymėjimas	
	- esamų kadasrinių sklypų ribos
	- Ventos upė
	- ašinės linijos
	- takas (medinis lentų danga)
	- takas (smėlio - žvyro danga)
	- suolai poilsiui - 2 vnt.
	- stalas poilsiui - 1 vnt.
	- šiukšliadėžė - 1 vnt.
6193281.02 459501.29	- charakteringų taškų, ašinių linijų pririšimo koordinatės
	- saugotini vertingi medžiai
	- kraštovaizdinio kirtimo ribos (tikslinamos vietoje)

LAIDA	IŠLEIDIMO DATA	LAIDOS STATUSAS IR IŠLEIDIMO PRIEŽASTIS
0	2019-10	Statybą leidžiančiam dokumentui

KVAL. PATV. DOK. NR.

KAPITELIS MAŽOJI BENDRIJA

ARCHITEKTŪRINIS IR URBANISTINIS PROJEKTAVIMAS

A1959 PV GEDIMINAS TUŠAS

STATINIO PROJEKTO PAVADINIMAS

JURAKALNIO GEOLOGINIO PAŽINTINIO TAKO TĘSINIO DAUBIŠKIŲ KM., PAPILĖS SEN., AKMENĖS RAJ. SAV., STATYBOS PROJEKTAS

DOKUMENTO PAVADINIMAS

SKLYPO PLANAS. M1:500

LAIDA 0

LT

STATYTOJAS IR (AR) UŽSAKOVAS

VENTOS REGIONINIO PARKO DIREKCIJA, 193370226

DOKUMENTO ŽYMUO

761/19-BPII-TDP-SP-B01

LAPAS 1

LAPŲ 1

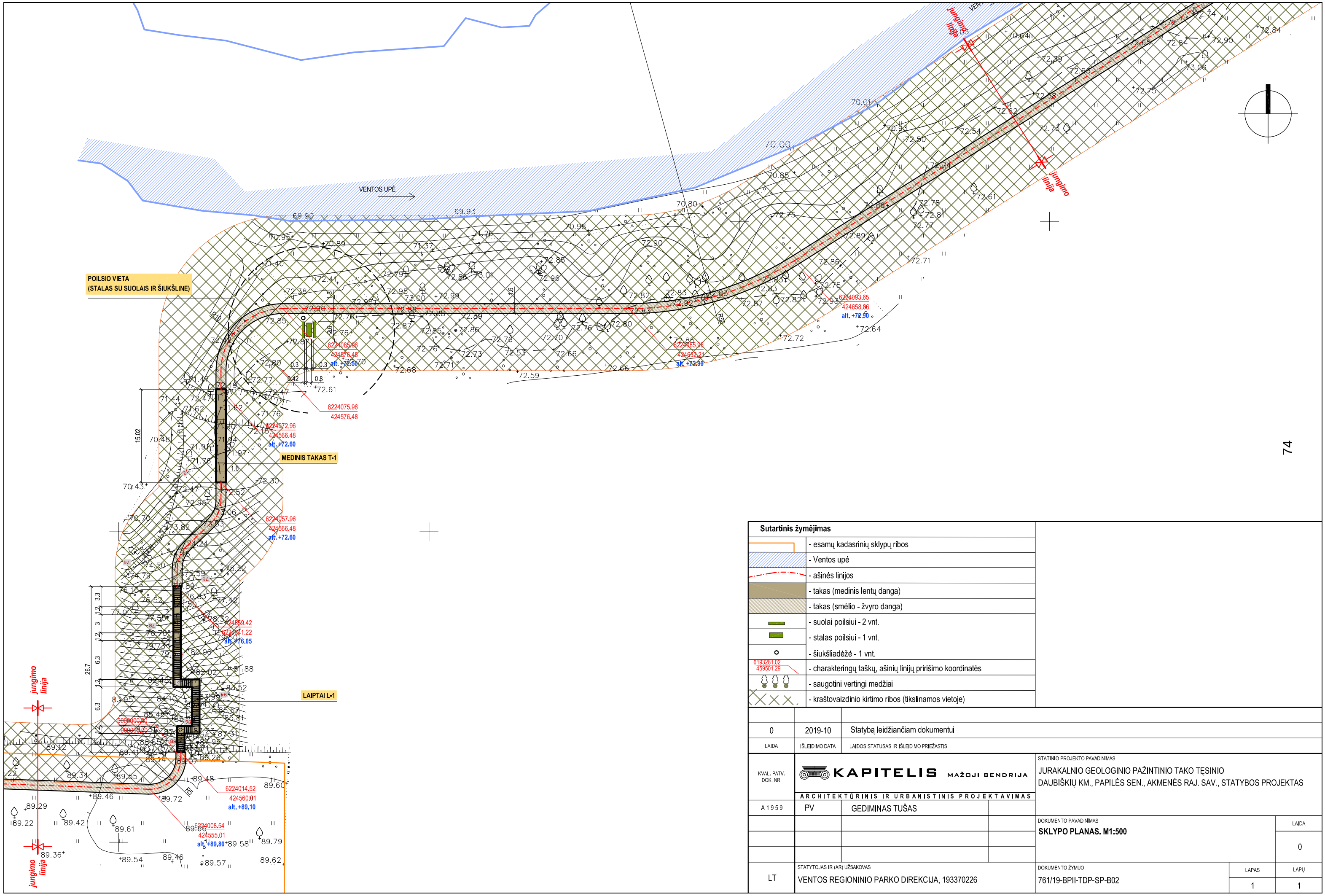

Sutartinis žymėjimas	
	- esamų kadastrinių sklypų ribos
	- Ventos upė
	- ašinės linijos
	- takas (medinis lentų danga)
	- takas (smėlio - žvyro danga)
	- suolai poilsiui - 2 vnt.
	- stalas poilsiui - 1 vnt.
	- šiukšliadėžė - 1 vnt.
6193281.02 459501.29	- charakteringų taškų, ašinių linijų pririšimo koordinatės
	- saugotini vertingi medžiai
	- kraštovaizdinio kirtimo ribos (tikslinamos vietoje)

LAIDA	IŠLEIDIMO DATA	LAIDOS STATUSAS IR IŠLEIDIMO PRIEŽASTIS
0	2019-10	Statybą leidžiančiam dokumentui

KVAL. PATV. DOK. NR.	KAPITELIS MAŽOJI BENDRIJA ARCHITEKTŪRINIS IR URBANISTINIS PROJEKTAVIMAS		STATINIO PROJEKTO PAVADINIMAS JURAKALNIO GEOLOGINIO PAŽINTINIO TAKO TĘSINIO DAUBIŠKIŲ KM., PAPILĖS SEN., AKMENĖS RAJ. SAV., STATYBOS PROJEKTAS
A 1959	PV	GEDIMINAS TUŠAS	
			DOKUMENTO PAVADINIMAS **SKLYPO PLANAS. M1:500** — LAIDA: 0
LT	STATYTOJAS IR (AR) UŽSAKOVAS VENTOS REGIONINIO PARKO DIREKCIJA, 193370226		DOKUMENTO ŽYMUO 761/19-BPII-TDP-SP-B02 — LAPAS: 1 — LAPŲ: 1

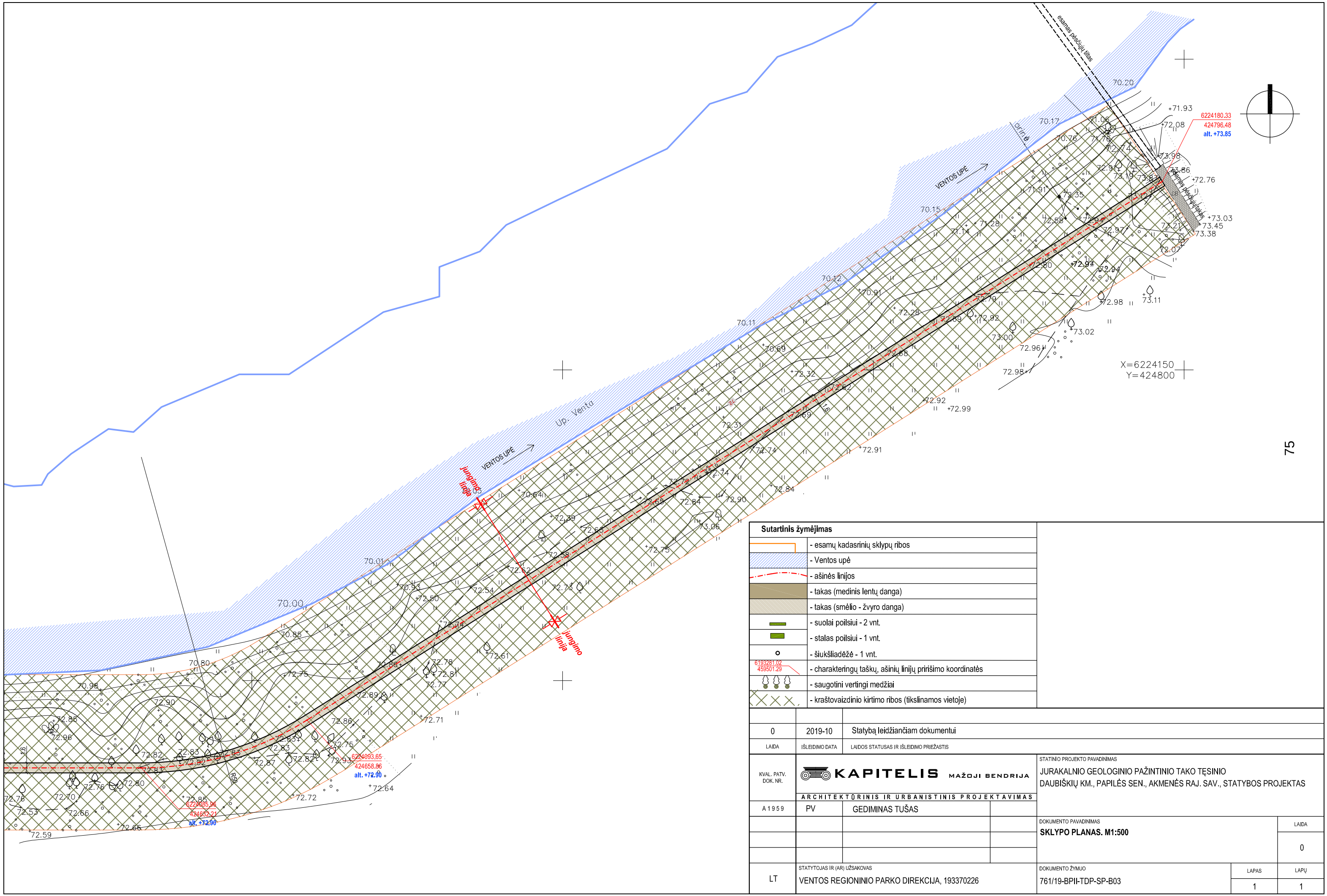

Sutartinis žymėjimas

	- esamų kadastrinių sklypų ribos
	- Ventos upė
	- ašinės linijos
	- takas (medinis lentų danga)
	- takas (smėlio - žvyro danga)
	- suolai poilsiui - 2 vnt.
	- stalas poilsiui - 1 vnt.
	- šiukšliadėžė - 1 vnt.
6193281.02 459501.29	- charakteringų taškų, ašinių linijų pririšimo koordinatės
	- saugotini vertingi medžiai
	- kraštovaizdinio kirtimo ribos (tikslinamos vietoje)

0	2019-10	Statybą leidžiančiam dokumentui
LAIDA	IŠLEIDIMO DATA	LAIDOS STATUSAS IR IŠLEIDIMO PRIEŽASTIS

KVAL. PATV. DOK. NR.

KAPITELIS MAŽOJI BENDRIJA

ARCHITEKTŪRINIS IR URBANISTINIS PROJEKTAVIMAS

STATINIO PROJEKTO PAVADINIMAS

JURAKALNIO GEOLOGINIO PAŽINTINIO TAKO TĘSINIO DAUBIŠKIŲ KM., PAPILĖS SEN., AKMENĖS RAJ. SAV., STATYBOS PROJEKTAS

A1959	PV	GEDIMINAS TUŠAS	

DOKUMENTO PAVADINIMAS: **SKLYPO PLANAS. M1:500**

LAIDA: 0

LT

STATYTOJAS IR (AR) UŽSAKOVAS: VENTOS REGIONINIO PARKO DIREKCIJA, 193370226

DOKUMENTO ŽYMUO: 761/19-BPII-TDP-SP-B03

LAPAS: 1

LAPŲ: 1

Situacijos schema

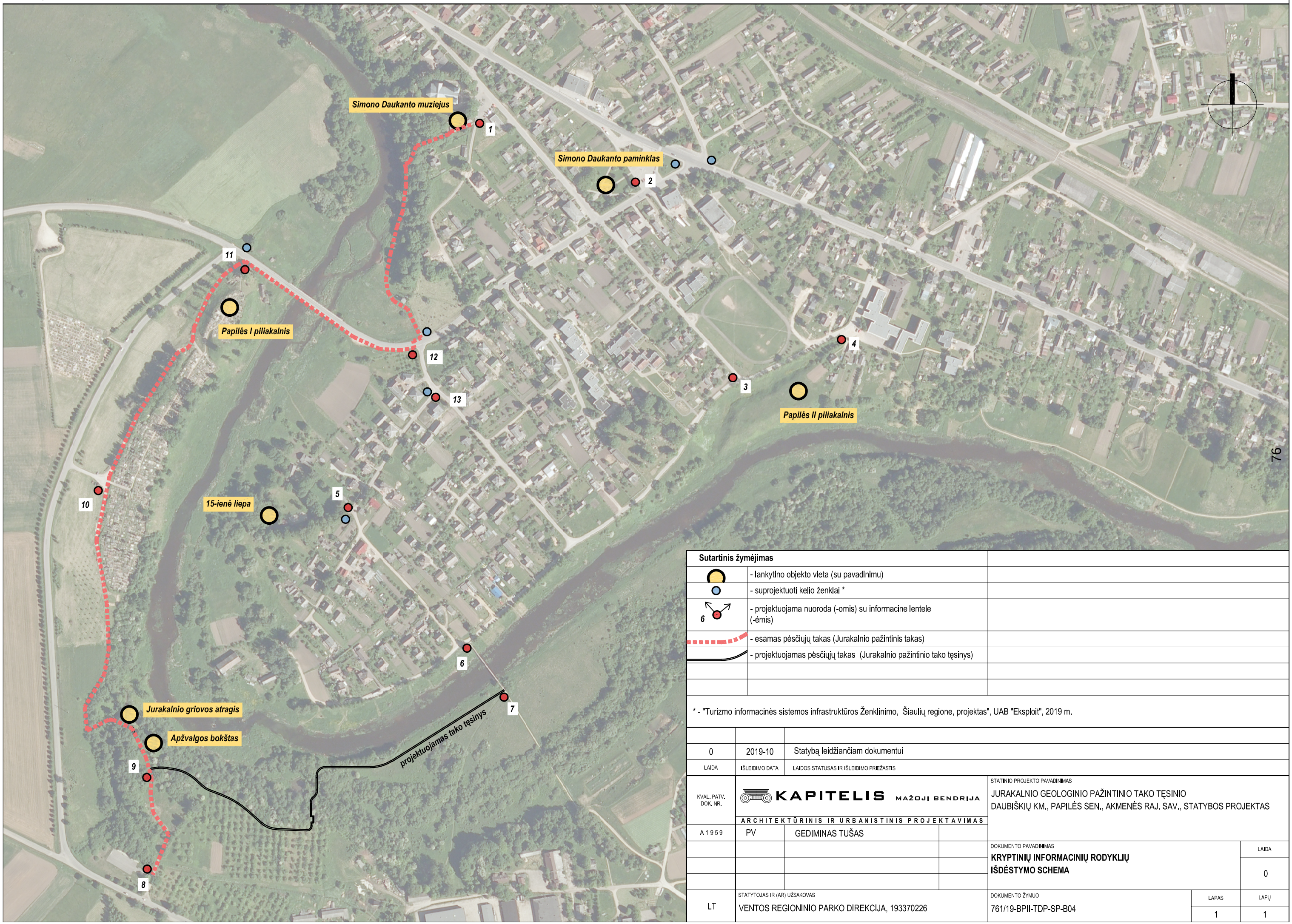

Sutartinis žymėjimas	
	- lankytino objekto vieta (su pavadinimu)
	- suprojektuoti kelio ženklai *
6	- projektuojama nuoroda (-omis) su informacine lentele (-ėmis)
	- esamas pėsčiųjų takas (Jurakalnio pažintinis takas)
	- projektuojamas pėsčiųjų takas (Jurakalnio pažintinio tako tęsinys)

* - "Turizmo informacinės sistemos infrastruktūros Ženklinimo, Šiaulių regione, projektas", UAB "Eksploit", 2019 m.

0	2019-10	Statybą leidžiančiam dokumentui
LAIDA	IŠLEIDIMO DATA	LAIDOS STATUSAS IR IŠLEIDIMO PRIEŽASTIS

KVAL., PATV. DOK. NR.

KAPITELIS MAŽOJI BENDRIJA
ARCHITEKTŪRINIS IR URBANISTINIS PROJEKTAVIMAS

A1959 | PV | GEDIMINAS TUŠAS

STATINIO PROJEKTO PAVADINIMAS
JURAKALNIO GEOLOGINIO PAŽINTINIO TAKO TĘSINIO
DAUBIŠKIŲ KM., PAPILĖS SEN., AKMENĖS RAJ. SAV., STATYBOS PROJEKTAS

DOKUMENTO PAVADINIMAS
KRYPTINIŲ INFORMACINIŲ RODYKLIŲ IŠDĖSTYMO SCHEMA

LAIDA: 0

LT

STATYTOJAS IR (AR) UŽSAKOVAS
VENTOS REGIONINIO PARKO DIREKCIJA, 193370226

DOKUMENTO ŽYMUO
761/19-BPII-TDP-SP-B04

LAPAS: 1 | LAPŲ: 1

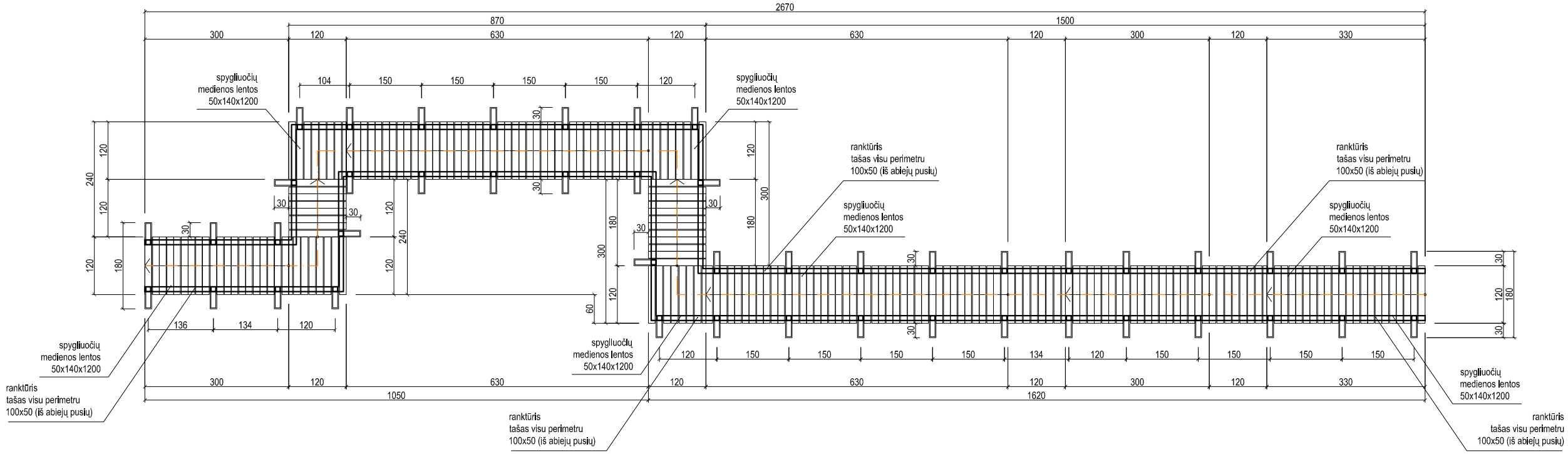

1. Matmenys gali būti tikslinami
2. Matmenis tikslinti vietoje, prieš užsakant gaminius.Visi medienos gaminiai pagal ilgį nupjaunami statybos vietoje.
3. Visa naudojama mediena iš vakuuminiu (giluminiu) būdu impregnuotos medienos.
4. Visa mediena naudojama neobliuota.
5. Plieninės konstrukcijos dažomos antikoroziniais dažais, aplinkos agresyvumo klasė C3.
6. Laiptų laiptatakių lentos tvirtinamos varžtais su veržlėmis ir poveržlėmis.
7. Suvirinimo siūlių aukštis lygus 1.2 ploniausio elemento storio.

0	2019-10	Statybą leidžiančiam dokumentui	
LAIDA	IŠLEIDIMO DATA	LAIDOS STATUSAS IR IŠLEIDIMO PRIEŽASTIS	
KVAL. PATV. DOK. NR.	KAPITELIS MAŽOJI BENDRIJA ARCHITEKTŪRINIS IR URBANISTINIS PROJEKTAVIMAS		STATINIO PROJEKTO PAVADINIMAS JURAKALNIO GEOLOGINIO PAŽINTINIO TAKO TĘSINIO DAUBIŠKIŲ KM., PAPILĖS SEN., AKMENĖS RAJ. SAV., STATYBOS PROJEKTAS
A 1959	PV	GEDIMINAS TUŠAS	
			DOKUMENTO PAVADINIMAS **LAIPTŲ L-1 ĮRENGIMAS (PLANAS, PAMATŲ IR SIJŲ PLANAS)** — LAIDA: 0
LT	STATYTOJAS IR (AR) UŽSAKOVAS VENTOS REGIONINIO PARKO DIREKCIJA, 193370226		DOKUMENTO ŽYMUO 761/19-BPII-TDP-SA-B01 — LAPAS: 1 — LAPŲ: 1

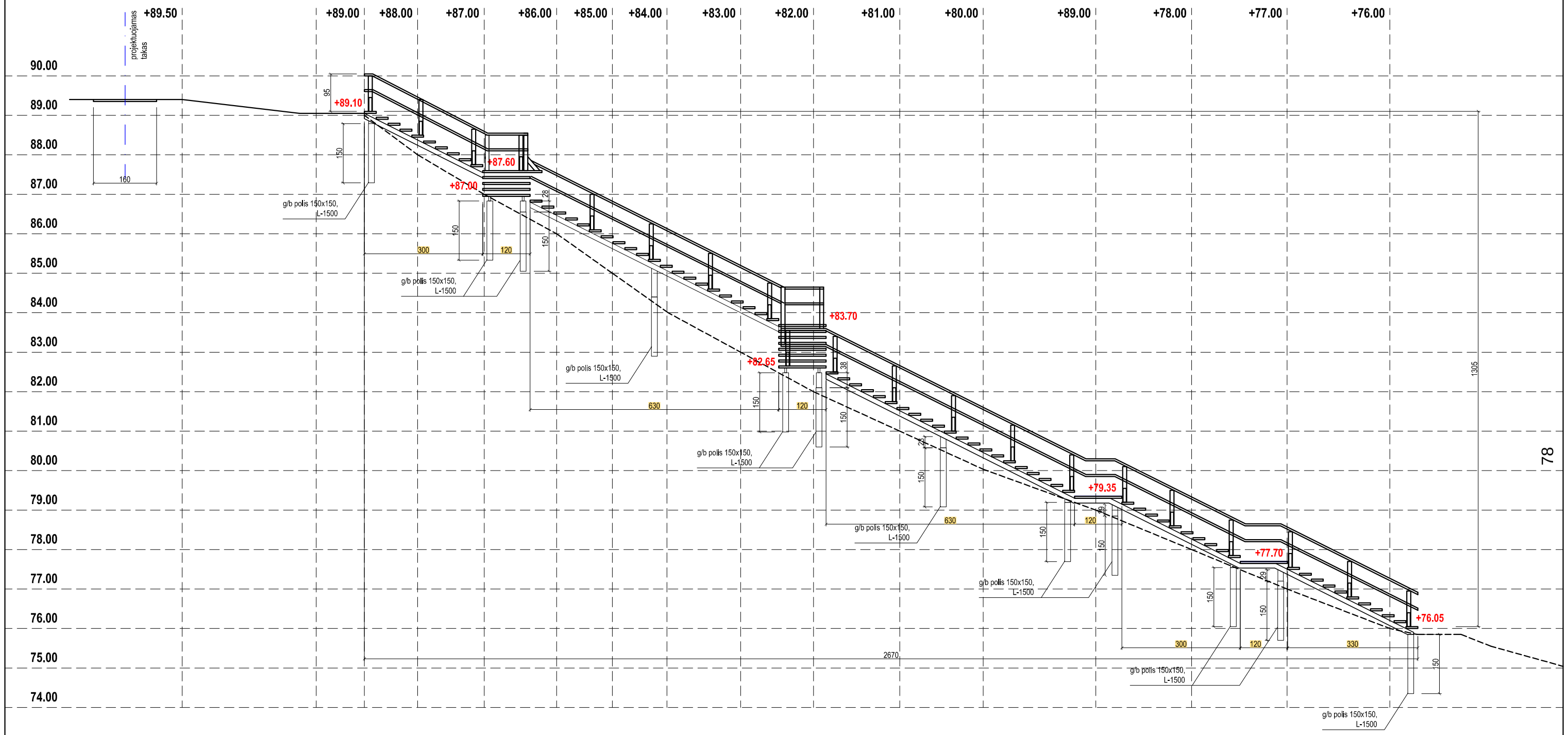

1. Matmenys gali būti tikslinami
2. Matmenis tikslinti vietoje, prieš užsakant gaminius.Visi medienos gaminiai pagal ilgį nupjaunami statybos vietoje.
3. Visa naudojama mediena iš vakuuminiu (giluminiu) būdu impregnuotos medienos.
4. Visa mediena naudojama neobliuota.
5. Plieninės konstrukcijos dažomos antikoroziniais dažais, aplinkos agresyvumo klasė C3.
6. Laiptų laiptatakių lentos tvirtinamos varžtais su veržlėmis ir poveržlėmis.
7. Suvirinimo siūlių aukštis lygus 1.2 ploniausio elemento storio.

0	2019-10	Statybą leidžiančiam dokumentui
LAIDA	IŠLEIDIMO DATA	LAIDOS STATUSAS IR IŠLEIDIMO PRIEŽASTIS

KVAL. PATV. DOK. NR.: A 1959

ARCHITEKTŪRINIS IR URBANISTINIS PROJEKTAVIMAS

PV GEDIMINAS TUŠAS

STATINIO PROJEKTO PAVADINIMAS
JURAKALNIO GEOLOGINIO PAŽINTINIO TAKO TĘSINIO DAUBIŠKIŲ KM., PAPILĖS SEN., AKMENĖS RAJ. SAV., STATYBOS PROJEKTAS

DOKUMENTO PAVADINIMAS
LAIPTŲ L-1 ĮRENGIMAS (ŠONINĖ PROJEKCIJA)

LAIDA: 0

LT

STATYTOJAS IR (AR) UŽSAKOVAS
VENTOS REGIONINIO PARKO DIREKCIJA, 193370226

DOKUMENTO ŽYMUO
761/19-BPII-TDP-SA-B02

LAPAS: 1
LAPŲ: 1

Lentų takas

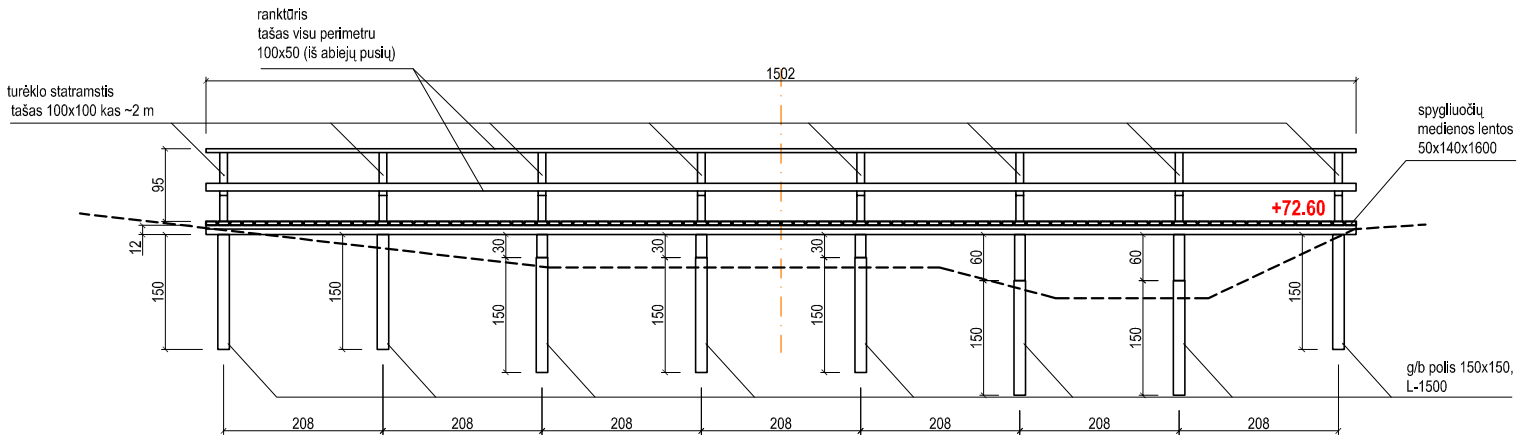

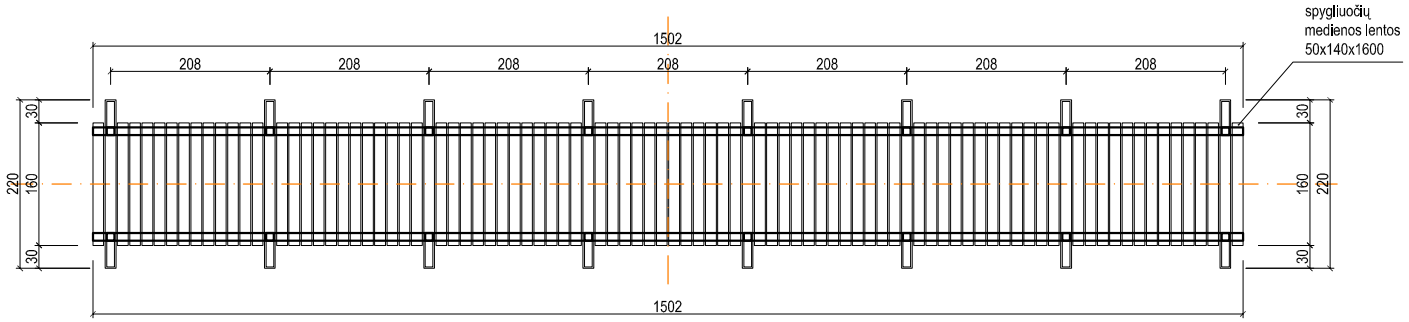

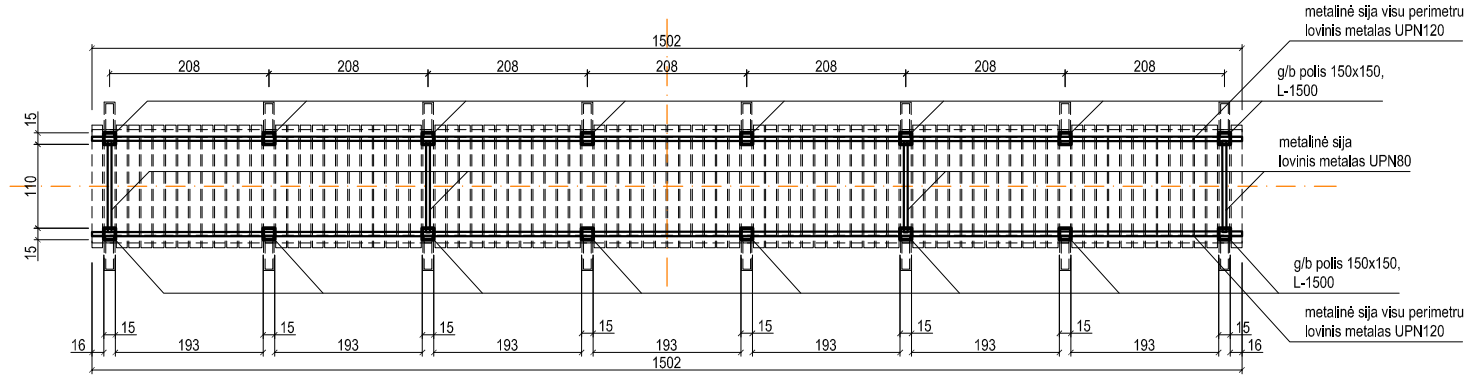

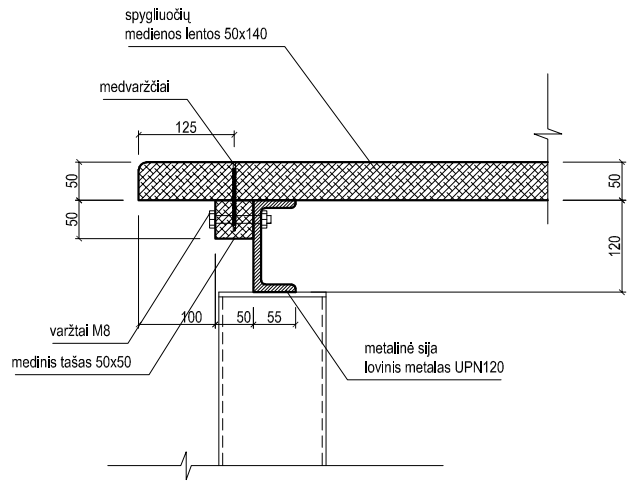

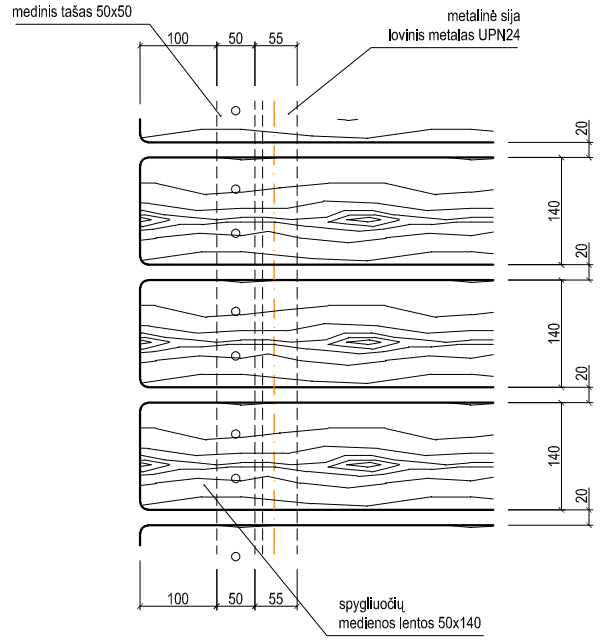

79

1. Matmenys gali būti tikslinami
2. Matmenis tikslinti vietoje, prieš užsakant gaminius.Visi medienos gaminiai pagal ilgį nupjaunami statybos vietoje.
3. Visa naudojama mediena iš vakuuminiu (giluminiu) būdu impregnuotos medienos.
4. Visa mediena naudojama neobliuota.
5. Plieninės konstrukcijos dažomos antikoroziniais dažais, aplinkos agresyvumo klasė C3.
6. Laiptų laiptatakių lentos tvirtinamos varžtais su veržlėmis ir poveržlėmis.
7. Suvirinimo siūlių aukštis lygus 1.2 ploniausio elemento storio.

0	2019-10	Statybą leidžiančiam dokumentui
LAIDA	IŠLEIDIMO DATA	LAIDOS STATUSAS IR IŠLEIDIMO PRIEŽASTIS

KVAL. PATV. DOK. NR.: A1959

KAPITELIS MAŽOJI BENDRIJA
ARCHITEKTŪRINIS IR URBANISTINIS PROJEKTAVIMAS

PV | GEDIMINAS TUŠAS

STATINIO PROJEKTO PAVADINIMAS
JURAKALNIO GEOLOGINIO PAŽINTINIO TAKO TĘSINIO
DAUBIŠKIŲ KM., PAPILĖS SEN., AKMENĖS RAJ. SAV., STATYBOS PROJEKTAS

DOKUMENTO PAVADINIMAS
TAKO T-1 ĮRENGIMAS

LAIDA: 0

LT

STATYTOJAS IR (AR) UŽSAKOVAS
VENTOS REGIONINIO PARKO DIREKCIJA, 193370226

DOKUMENTO ŽYMUO
761/19-BPII-TDP-SA-B06

LAPAS: 1
LAPŲ: 1

PROCEDŪRŲ DOKUMENTAI

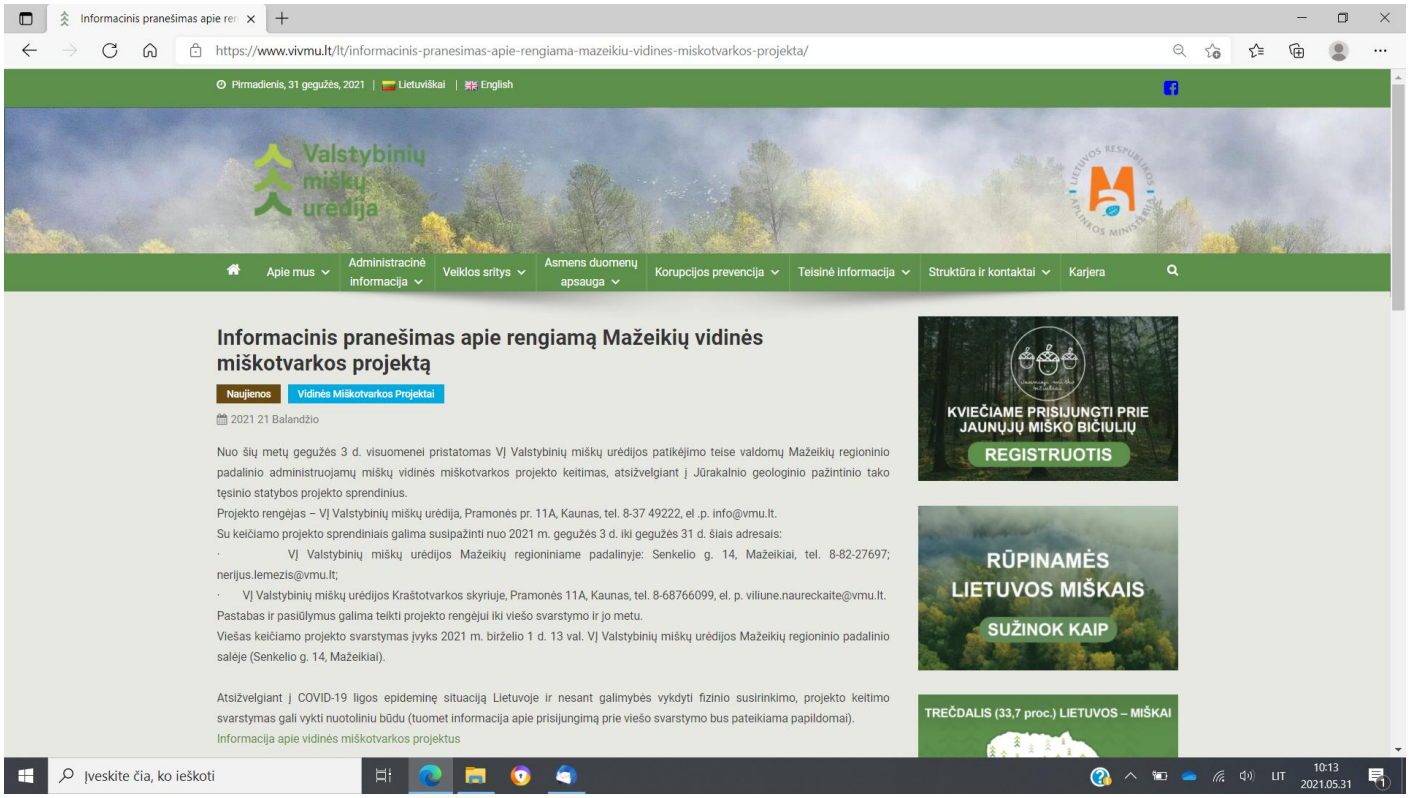
Informacinis pranešimas apie re
https://www.vivmu.lt/lt/informacinis-pranesimas-apie-rengiama-mazeikiu-vidines-miskotvarkos-projekta/
Pirmadienis, 31 gegužės, 2021 | Lietuviškai | English
Valstybinių miškų urėdija
Apie mus
Administracinė informacija
Veiklos sritys
Asmens duomenų apsauga
Korupcijos prevencija
Teisinė informacija
Struktūra ir kontaktai
Karjera
Informacinis pranešimas apie rengiamą Mažeikių vidinės miškotvarkos projektą
Naujienos
Vidinės Miškotvarkos Projektai
2021 21 Balandžio
Nuo šių metų gegužės 3 d. visuomenei pristatomas VĮ Valstybinių miškų urėdijos patikėjimo teise valdomų Mažeikių regioninio padalinio administruojamų miškų vidinės miškotvarkos projekto keitimas, atsižvelgiant į Jūrakalnio geologinio pažintinio tako tęsinio statybos projekto sprendinius.
Projekto rengėjas – VĮ Valstybinių miškų urėdija, Pramonės pr. 11A, Kaunas, tel. 8-37 49222, el .p. info@vmu.lt.
Su keičiamo projekto sprendiniais galima susipažinti nuo 2021 m. gegužės 3 d. iki gegužės 31 d. šiais adresais:
· VĮ Valstybinių miškų urėdijos Mažeikių regioniniame padalinyje: Senkelio g. 14, Mažeikiai, tel. 8-82-27697; nerijus.lemezis@vmu.lt;
· VĮ Valstybinių miškų urėdijos Kraštotvarkos skyriuje, Pramonės 11A, Kaunas, tel. 8-68766099, el. p. viliune.naureckaite@vmu.lt.
Pastabas ir pasiūlymus galima teikti projekto rengėjui iki viešo svarstymo ir jo metu.
Viešas keičiamo projekto svarstymas įvyks 2021 m. birželio 1 d. 13 val. VĮ Valstybinių miškų urėdijos Mažeikių regioninio padalinio salėje (Senkelio g. 14, Mažeikiai).
Atsižvelgiant į COVID-19 ligos epideminę situaciją Lietuvoje ir nesant galimybės vykdyti fizinio susirinkimo, projekto keitimo svarstymas gali vykti nuotoliniu būdu (tuomet informacija apie prisijungimą prie viešo svarstymo bus pateikiama papildomai).
Informacija apie vidinės miškotvarkos projektus
KVIEČIAME PRISIJUNGTI PRIE JAUNŲJŲ MIŠKO BIČIULIŲ
REGISTRUOTIS
RŪPINAMĖS LIETUVOS MIŠKAIS
SUŽINOK KAIP
TREČDALIS (33,7 proc.) LIETUVOS – MIŠKAI
Įveskite čia, ko ieškoti
LIT
10:13
2021.05.31

IEŠKO DARBO

Virbalais galiu megzti įvairius gaminius.
Tel. 8 679 71 842. Užs. 370

Apdailininkė.
Tel. 8 625 10 003. Užs. 411

PERKA

NEKILNOJAMASIS TURTAS

Perka brangiai bet kokį **mišką**. Tel. 8 651 39 039. Per 10-18

Brangiausiai Lietuvoje **miškus** (brandžius, jaunus, iškirstus). Tel. 8 676 41 155. Per 10-18

Brangiai **mišką**. Atsiskaitome iš karto.
Tel. 8 625 37 286. Užs. 379

UAB „Miškų darbai"
BRANGIAI PERKA MIŠKUS VISOJE LIETUVOJE
Tel.: 8 665 86 012, 8 687 49 953
Sut. 1/21

BRANGIAI SUPERKAME MIŠKUS
su žeme ar išsikirsti,
mokame iki 10 000 Eur už ha.
Tel. 8 614 42 170.
REK-18070

REK-18013
Lietuviško kapitalo įmonė GIRTEX, UAB, perka
MIŠKĄ SU ŽEME ir IŠSIKIRTIMUI
visoje Lietuvoje,
GREITAS ATSISKAITYMAS
Perkame visų rūšių apvalią medieną, atsiskaitome iš karto.
Tel. 8 653 33 338,
el. p. girtexuab@gmail.com

Įvairų **mišką**.
Tel. 8 678 32 066. Užs. 316

Perkame **1, 2, 3, 4 kambarių butus** Mažeikiuose. Atsiskaitome iš karto grynais arba pavedimu. Domina ir kitas parduodamas nekilnojamasis turtas.
Tel. +370 657 52 264. Per 04/15

TRANSPORTO PRIEMONĖS, JŲ DALYS IR PADARGAI

Nuolat perkame **automobilius, mikroautobusus**. Galimi defektai. Pasiimame patys. Tel. 8 679 58 582. Užs.21

SĄŽININGAI SUPERKU visus be išimčių **AUTOMOBILIUS, VISUREIGIUS, SUNKVEŽIMIUS, MIKROAUTOBUSUS.**
Ž. Ū. techniką: TRAKTORIUS. Išrašome pirkimo–pardavimo sutartis, sunaikinimo pažymėjimus.
Tel. 8 626 66 963. Per 12/28

Skubiai **automobilius, mikroautobusus** (galimi defektai). Tel. 8 661 27 426. Užs. 32

Automobilius, gali būti su defektais. Tel. 8 605 92 081. Užs. 282

Superkame **automobilius.** Gali būti be TA, daužti. Atsiskaitome iš karto.
Tel. 8 692 20 074. Užs. 331

Įvairius **automobilius**: gali būti seni, nevažiuojantys ir kt. Išrašome sunaikinimo pažymas, su kuriomis galėsite pasinaudoti valstybės skiriama 1000 Eur kompensacija. Tel. 8 698 57 239. Užs. 04/13

Brangiai superkame įvairius **automobilius** ardymui. Išvežame savo autovežiu, išrašome sunaikinimo pažymas.
Tel. 8 643 44 404. Užs. 04/13

Superkame **mikroautobusus, automobilius**, moku iki 500 Eur.
Tel. +370 657 35 275. Užs. 353

Automobilių **katalizatorius**. Tel. 8 661 27 426. Užs. 206

Purkštuvą OP-2000 arba **statinę** atskirai.
Tel. 8 682 77 868. Užs. 346

GYVULIAI

Gyvulius: buliai iki 1,60 Eur, telyčios iki 1,40 Eur, karvės iki 1,30 Eur už 1 kg. Tel. 8 676 31 700. Užs.3/21

Veršelius ir mėsinių galvijų **prieauglį.** Tel.: 8 682 10 340, 8 677 50 556. Užs. 01/29

Perku brokuotas **karves, jaučius, telyčias, prieauglius.** Dirbu savaitgaliais.
Tel. 8 600 41 886. Užs. 04/15

REK-18237
UAB „Krekenavos agrofirma"
PERKA GALVIJUS
KARVES, TELYČIAS, BULIUS
PAGAL SKERDENAS ARBA GYVA SVORĮ.
SVERIA, MOKA IŠ KARTO, PAIMA PATYS.
Tel.: (8-612)71886

UAB „Žemaitijos galvijai" PERKA:
➡ **juodmargius bulius** per 630 kg – 1,40 Eur/kg; ➡ **Jaučius (mėsinius)** per 630 kg – 1,60 Eur/kg; ➡ **telyčias (mėsines)** – 1,30 Eur/kg; ➡ **karves** per 630 kg – 1 Eur/kg.
Tel. 8 698 07 968.
Sut.2/21

UM
UTENOS MĖSA
BRANGIAI PERKA
GALVIJUS
8 620 33544
Moka iš karto!
Sut. 2/21

ĮVAIRIOS PREKĖS

Uosio, guobos **medieną.**
Tel. 8 687 54 215. Užs. 342

Perku **elnio, briedžio ragus, monetas, senovinius daiktus, gintarą, gintaro karolius**. Tel. 8 623 95 335. Per 01/10

PARDUODA

NEKILNOJAMASIS TURTAS

Vieno kambario butą II aukšte Laižuvos gatvėje. Su daliniais patogumais, be remonto, šildomas krosnimi.
Tel. 8 686 77 650. Užs. 288

Vieno kambario butą Ventos gatvėje. Tel. 8 610 62 921. Užs. 298

Tvarkingą, šiltą ir suremontuotą **1-no kambario butą** V a. iš V. Nauja santechnika, vamzdynai, grindų danga – parketas, naujai įstiklintas balkonas su vaizdu į ežerą ir į parką Telšiuose.
Tel. +370 609 46 441. Užs. 373

2-jų kambarių butą senamiestyje M. Pečkauskaitės g. 28, II aukštas, 3 arai dirbamos žemės. Tel. 8 633 61 759. Užs. 390

50,48 kv. m **butą** Ventos g. 89, II a. Tel. 8 623 73 444. Užs. 390

Namą Žiogaičių gyvenvietėje su ūkiniais pastatais. Kaina po apžiūrėjimo.
Tel. 8 615 52 726. Užs. 379

Namą Viekšniuose.
Tel. 8 629 79 375. Užs. 342

Namą gyvenvietėje, 15 km nuo Mažeikių.
Tel. 8 619 36 589. Užs. 427

Du garažus (šalia vienas kito) su rūsiais prie turgaus.
Tel. 8 629 79 627. Užs. 386

Sodą s. b. „Kurmaičiai", Kurmaičių 10-oji g. 26.
Tel. 8 640 67 747. Užs. 348

Sodą Kurmaičiuose s. b.„Šarma". Tel. 8 613 26 333. Užs. 425

Sodą s. b. „Šilas ir Šilelis", 6 arai žemės, yra sodo namelis, elektra, šiltnamis, šulinys, vaismedžiai ir vaiskrūmiai. Atlikti kadastriniai matavimai. Tel.: + 370 682 68 735, +370 614 54 256. Užs. 420

Sodą su vasarnamiu, pavėsine, garažu s. b. „Kurmaičiai", Jazminų 3-ioji g. 27, 12 arų. Tel. 8 615 46 497. Užs. 426

Parduodamas 2,15 ha **žemės sklypas** (jį sudaro ir 0,55 ha miško), tinkamas namų valdai. Prie Žemaičių Kalvarijos–Pasruojos kelio.
Tel. 8 698 01 471.

Žemės ūkio paskirties **žemę** Telšių r., Nerimdaičių km., ribojasi su Trimesėdžio kaimu, šalia pagrindinio kelio Juozapavo link. Žemės plotas – 2,7900 ha, žemės našumo balas – 30 %. Kaina sutartinė, skambinti tel. 8 616 79 780. Per 04-07

TRANSPORTO PRIEMONĖS, JŲ DALYS IR PADARGAI

Traktorių LTZ-55, 3800 Eur.
Tel. 8 609 57 925. Užs. 385

Vienašę, verčiamą **priekabą** prie T-25 traktoriaus, kaina 1000 Eur. Tel. 8 686 48 254. Užs. 403

Motoblokas-kultivatorius (800F). Su garantiniu. 499 Eur. Tel. 8 671 01 193. Per 04/21

„Mercedes Benz" (1998 m.), benzinas, variklis 2 l, 141 kw. T. A. iki 2022-04-04.
Tel. 8 628 23 286. Užs. 417

„Opel Vectra", sedanas (2003 m.), 2 cm³, 77 kw.
Tel. 8 682 24 100. Užs. 421

GYVŪNAI

Bičių šeimas.
Tel. 8 625 19 971. Užs. 294

GYVULIAI

Bekoną. Tel. 8 629 88 186, Užs. 362

Bekoną skersti, augintas ekologiškais pašarais.
Tel. 8 629 79 627. Užs. 387

Bekonus. Tel. 8 695 70 453. Užs. 401

Bekonus. Tel. 8 675 08 654. Užs. 403

Bekonus, augintus ekologiškais pašarais. Tel.: +371 265 35 956, 8 688 35 726 Užs. 428

Parduodu dvi veršingas **karves ir telyčią**.
Tel. +370 611 22 052. Per 04/12

Pranešame, kad gegužės 4 d. 9 val. bus atliekamas žemės sklypo (kadastro Nr. 6160/0004:0287), esančio Tirkšlių mstl., Mažeikių r., ribų ženklinimas. Kviečiame dalyvauti gretimo žemės sklypo (kadastro Nr. 6160/0004:0221, Stanislavos Remutienės) paveldėtojus. Kilus klausimų kreiptis: Vyduno g. 12, Mažeikiai, mob. tel. +370 686 08 587 el. p. kestutis.geota@gmail.com REK-18238

INFORMACINIS PRANEŠIMAS APIE VĮ VALSTYBINIŲ MIŠKŲ URĖDIJOS MAŽEIKIŲ REGIONINIO PADALINIO VIDINĖS MIŠKOTVARKOS PROJEKTO KEITIMĄ

Nuo šių metų gegužės 3 d. visuomenei pristatomas **VĮ Valstybinių miškų urėdijos patikėjimo teise valdomų Mažeikių regioninio padalinio administruojamų miškų vidinės miškotvarkos projekto keitimas**, atsižvelgiant į Jūrakalnio geologinio pažintinio tako tęsinio statybos projekto sprendinius.

Projekto rengėjas – VĮ Valstybinių miškų urėdija, Pramonės pr. 11A, Kaunas, tel. 8-37 49222, el .p. info@vmu.lt

Su keičiamo projekto sprendiniais galima **susipažinti nuo gegužės 3 d. iki gegužės 31 d.** šiais adresais:

- VĮ Valstybinių miškų urėdijos Mažeikių regioniniame padalinyje: Senkelio g. 14, Mažeikiai, tel. 8-82-27697; nerijus.lemezis@vmu.lt
- VĮ Valstybinių miškų urėdijos Kraštotvarkos skyriuje, Pramonės 11A, Kaunas, tel. 8 687 66 099, el. p. viliune.naureckaite@vmu.lt.

Pastabas ir pasiūlymus galima teikti projekto rengėjui iki viešo svarstymo ir jo metu.

Viešas keičiamo projekto svarstymas įvyks birželio 1 d. 13 val. VĮ Valstybinių miškų urėdijos Mažeikių regioninio padalinio salėje (Senkelio g. 14, Mažeikiai).

Atsižvelgiant į COVID-19 ligos epideminę situaciją Lietuvoje ir nesant galimybės vykdyti fizinio susirinkimo, projekto keitimo svarstymas gali vykti nuotoliniu būdu (tuomet informacija apie prisijungimą prie viešo svarstymo bus pateikiama papildomai). REK 18233

Dedant 3 paprastus skelbimus
+ 2 NEMOKAMAI!!!
Negalioja juridiniams asmenims*

SANTARVĖ
V. Burbos g. 6, 89218 Mažeikiai
Telefonas pasiteirauti 98 260,
faksas (8 443) 98 267.
El. paštas: info@santarve.lt
www.santarve.lt
Laikraštį leidžia UAB „Santarvės laikraštis".
Direktorius Arūnas JARMOŠKA, tel. 8 682 13 466.



Vyr. redaktorė Audronė MALŪKIENĖ, tel. 8 616 31 575. **Kalbos redaktorė** Martina RUGINYTĖ, tel. 98 260. **Korespondentai:** Birutė RUDOKIENĖ, tel. 8 616 31 572; Janina SRIBALIUTĖ, tel. 8 625 45 469; Vidas STANKUS, tel. 8 614 15 748; Neringa ŠVELNIENĖ, tel. 8 624 76360. **Buhalterija**, tel. 98 260. **Reklamos skyrius tel. 98 262, faksas 98 267, el. paštas reklama@santarve.lt** Autorių nuomonės gali nesutapti su redakcijos nuomone. Už skelbimų, reklamų, užsakomųjų straipsnių turinį redakcija neatsako. Rankraščiai ir nuotraukos negrąžinami. Užsakomieji straipsniai žymimi ženklu ■ **Mažeikių rajono laikraštis „Santarvė" yra Nacionalinės rajonų ir miestų laikraščių leidėjų asociacijos narys.**
Projektui „Bendruomenė ir kultūra" vykdyti suteikta 12 000 Eur parama;
projektui „Pilietiai" vykdyti – 12 000 Eur parama

© Visa medžiaga, pateikta „Santarvėje", – laikraščio nuosavybė. Kopijuoti ir platinti bet kurį straipsnį ar jo dalį galima tik gavus išankstinį rašytinį UAB „Santarvės laikraštis" sutikimą.

SL 060. 5 sp. l. Indeksas 07470.
Tiražas 3420 egz. Kaina 0,70 Eur
Laikraščio tiražas deklaruojamas Lietuvos Respublikos kultūros ministerijoje
Projektų „Kūrybos erdvės – kontekstas ir rezultatas" ir „Pilietiai" publikacijas remia
LR KULTŪROS TARYBA
LIETUVOS RADIJO IR TELEVIZIJOS RĖMIMO FONDAS

Dėl pokyčių registruojant automobilius sektorius turėtų skaidrėti

Šešėlinės prekybos naudotais automobiliais iš Jungtinių Amerikos Valstijų (JAV) mastas per praėjusius metus išaugo kelis kartus, o pogrindiniai prekeiviai pernai valstybei nesumokėjo beveik puspenkto milijono eurų mokesčių.

FNTT šiuo metu atlieka 19 ikiteisminių tyrimų dėl prekybos automobiliais, juose nustatyta per 7,4 mln. eurų žala valstybės biudžetui. Tyrimai atliekami dėl 4,5 tūkst. automobilių, kurie buvo įvežti iš JAV ar ES. Dažniausiai automobiliai iš JAV į Lietuvą patenka per lengvatinio apmokestinimo zonose esančias įmones, kurias valdo nusikalstamų schemų organizatoriai. Klastojant dokumentus sudaromos netikros pirkimo–pardavimo sutartys, į pardavimų grandinės įtraukiami trečiųjų šalių gyventojai, kurie automobilius tariamai parduoda Lietuvos piliečiams. Suklastotuose dokumentuose nurodoma, kad automobilis pirktas iš užsienio piliečio, todėl pridėtinės vertės mokestis (PVM) gudriai paslepiamas. Sandoriai dažnai vyksta grynaisiais pinigais, todėl perpardavinėtojai, neretai dirbantys nelegaliai be jokių oficialių dokumentų, jų neapskaito ir nemoka mokesčių valstybei. Dėl tokių schemų nukenčia ne tik valstybės biudžetas, bet ir automobilio pirkėjas, nes transporto priemonei sugedus ar naudojant pasirodžius defektams, būna neįmanoma rasti automobilį pardavusio asmens, taip pat netenkama galimybės automobilį grąžinti ar atgauti pinigus. Žmogus patenka į spąstus ir patiria nuostolius.

Automobilių rinkos kontroliavimą palengvins nuo gegužės 1 d. pradėsianti veikti nauja apskaitos sistema, bus fiksuojami visų transporto priemonių savininkai. Kiekviena Lietuvoje esanti transporto priemonė turės turėti unikalų savininko deklaravimo kodą (SDK). Automobilį parduoti ar registruoti bus galima tik turint šį kodą. Ši priemonė užtikrins transporto priemonių pirkimo–pardavimo sandorių saugumą, skaidrumą bei atsekamumą.

Pagal Finansinių nusikaltimų tyrimų tarnybos informaciją

INFORMACINIS PRANEŠIMAS APIE VĮ VALSTYBINIŲ MIŠKŲ URĖDIJOS MAŽEIKIŲ REGIONINIO PADALINIO VIDINĖS MIŠKOTVARKOS PROJEKTO KEITIMĄ

Nuo šių metų gegužės 3 d. visuomenei pristatomas **VĮ Valstybinių miškų urėdijos patikėjimo teise valdomų Mažeikių regioninio padalinio administruojamų miškų vidinės miškotvarkos projekto keitimas**, atsižvelgiant į Jūrakalnio geologinio pažintinio tako tęsinio statybos projekto sprendinius.

Projekto rengėjas – VĮ Valstybinių miškų urėdija. Pramonės pr. 11A, Kaunas, tel. (8-374) 9222, el. p. info@vmu.lt.

Su keičiamo projekto sprendiniais galima **susipažinti nuo 2021 m. gegužės 3 iki gegužės 31 d.** šiais adresais:

- VĮ Valstybinių miškų urėdijos Mažeikių regioniniame padalinyje: Senkelio g. 14, Mažeikiai, tel. (8-82) 27697; el. p. nerijus.lemezis@vmu.lt;
- VĮ Valstybinių miškų urėdijos Kraštotvarkos skyriuje, Pramonės 11A, Kaunas, tel. (8-687) 66099, el. p. viliunc.naureckaite@vmu.lt.

Pastabas ir pasiūlymus galima teikti projekto rengėjui iki vičo svarstymo ir jo metu.

Viešas keičiamo projekto svarstymas įvyks 2021 m. birželio 1 d., 13 val. VĮ Valstybinių miškų urėdijos Mažeikių regioninio padalinio salėje (Senkelio g. 14, Mažeikiai).

Atsižvelgiant į COVID-19 ligos epideminę situaciją Lietuvoje ir nesant galimybės vykdyti fizinio susirinkimo, projekto keitimo svarstymas gali vykti nuotoliniu būdu, informacija apie prisijungimą prie viešo svarstymo, bus pateikiama papildomai.

Prasideda tręšimo sezonas

Artimiausiu metu „Idavang" pagal parengtas ir Regionінėms aplinkos apsaugos departamentų valdyboms pateiktas programas pradeda vykdyti tręšimo darbus to pageidavusių victinių ūkininkų laukuose. Nors tuo metu, kai tręšiami laukai, paaštrėja kvapai, laistydami laukus iš fermos gaunamomis trąšomis victiniai ūkininkai sutaupo daugiau nei 150 eurų vienam hektarui, kuriuos būtų išleidę mineralinėms trąšoms, sąlygojančioms tą patį azoto kiekį laukuose, pirkti. Anot Aleksandro Stulginskio universiteto Dirvotyros ir agrochemijos katedros docentės Irenos Pranskietienės, intensyvios žemdirbystės ūkiuose metų metus naudojant tik mineralines trąšas, dirvožemyje mažėja organinės medžiagos - humuso - ir dėl to jis prastėja. Natūralus mėšlas padeda išsaugoti dirvožemio struktūrą, mikroorganizmų veiklą ir vandens režimą. Siekiant sumažinti nepatogumus aplinkiniams gyventojams, bendrovės Skabeikių padalinyje yra įrengtos Europos Sąjungos reikalavimus atitinkančios naujo dengto tipo lagūnos srutų laikymui, kurios leidžia ženkliai apriboti iš komplekso teritorijos sklindančius kvapus. Nepageidaujamiems kvapams dar labiau riboti komplekse jau yra įdiegta ir kita technologija, leidžianti net (iki 60-70 proc.) sumažinti amoniako ir kietųjų dalių konsistenciją orc – biostabilizatorius „Poliflock BTS". Nuo 2016 metų visas srutų kiekis yra perdirbamas biodujų įgainėje kas leidžia papildomai sumažinti nepageidaujamus kvapus (apie 60 %) ir ženkliai pagerinti trąšų vertę. Kiauliininkystės įmonės nuolatos vykdo drenažinio ir požeminio vandens kokybės monitoringą ir atsiskaito Regioniniams aplinkos apsaugos departamentų valdyboms. Valdybos savo ruožtu tikrina ūkius dėl vandens užterštumo.

Gyventojų iš anksto atsiprašome už galimus nepatogumus. Mūsų pasitikėjimo tel. +370 523 41363, el. p. bendraukime@idavang.com.

Dėl tręšimo darbų kreiptis tel. +370 611 58455.

UAB NEKTUR ĮVERTINTA SERTIFIKATU „STIPRIAUSI LIETUVOJE 2014-2020".
Šis sertifikatas pažymi, kad mūsų įmonė yra patikimas Jūsų partneris nekilnojamojo turto pirkimo pardavimo procese!
Norite SKUBIAI parduoti savo nekilnojamąjį turtą? Mes jį nupirksime IŠ KARTO, ar tarpininkausime visame pardavimo procese.
Ieškote nekilnojamojo turto pirkimui? Aplankykite mūsų atsinaujinusią internetinę svetainę, ar skambinkite mums telefonu. Mes Jums pasiūlysime platų objektų pasirinkimą. Galima pirkti IŠSIMOKĖTINAI, taip pat galimi MAINAI į Jūsų turimą objektą ir visi kiti atsiskaitymo būdai.
NEILNOJAMOJO TURTO RUPESČIUS PALIKITE MUMS- GYVENKITE LAISVAI!
Kreipkitės Jums patogiu būdu : L. Petravičiaus a. 4A Naujoji Akmenė
Mob/ viber/ whatsapp: +370 687 70644, +370 616 49007
www.nekturgroup.lt el. p.: ag.nektur@gmail.com

Daugiau pagalbos

Kokybiškam gyvenimui siūloma įvairių priemonių žmonėms, kurie turi sveikatos problemų. Gera žinia sunkaus šlapimo nelaikymo diagnozę turintiems pacientams ir jų artimiesiems. Nuo liepos 1-osios privalomuoju sveikatos draudimu apdrausti asmenys galės gauti ketvirtadalių daugiau kompensuojamųjų sauskelnių nei dabar. Šiam tikslui iš Privalomojo sveikatos draudimo fondo antrąjį metų pusmetį numatyta 1,2 mln. eurų, dar 400 tūkst. eurų bus skirta iš valstybės biudžeto pacientų priemokoms už šias sauskelnes padengti.

Lietuvoje kompensuojamąsias medicinos pagalbos priemones pernai naudojo 171 tūkst. pacientų. Kompensuojamųjų medicinos pagalbos priemonių sąrašą, asmenims, kuriems nustatyta minėtoji negalia, nuo liepos ligonių kasos galės kompensuoti ne 45, o 60 vienetų sauskelnių per mėnesį.

Dėl kompensuojamų sauskelnių pirmiausia reikia kreiptis į šeimos gydytoją. Įvertinęs sutrikimo riziką veiksnius ir laipsnį, gydytojas turi diagnozuoti sutrikimą ir išrašyti receptą kompensuojamoms priemonėms gauti.

Įstatymo pakeitimo naujienos

ELEKTRONIKOS SERVISAS
ATLIEKAME PROGRAMINĮ IR TECHNINĮ KOMPIUTERIŲ, TELEFONŲ, PLANŠEČIŲ, GPS SISTEMŲ IR KITOS ELEKTRONIKOS REMONTĄ. PRIŽIŪRIME ĮMONIŲ IT ŪKĮ. KURIAME IR PRIŽIŪRIME INTERNETO SVETAINES, SOCIALINIUS TINKLUS.
8 628 28428
V. KUDIRKOS G. 27, NAUJOJI AKMENĖ

PERKA

PERKA MIŠKUS
BRANDŽIUS, JAUNUS, MALKINIUS, IŠKIRSTUS, ŽEMĖS, SODYBAS
VISOJE LIETUVOJE 8 676 41 155

Brangiai perkame **miškus, įvairią apvalią medieną, šakas.** Kertame, traukiame, valome miškus. Rengiame miškotvarkos projektus, rėžiame biržę.
Tel. (8-650) 76004.

Brangiai perkame MIŠKĄ.
Atsiskaitome iš karto.
Skambinti tel. (8-625) 37286.

Skubiai perku **sodybas, gyvenamuosius namus bei žemės sklypus.** Atsiskaitau iš karto.
Tel. (8-657) 78059.

UAB „Miškų darbai"
BRANGIAI PERKA MIŠKUS VISOJE LIETUVOJE
Tel.: 8 665 86 012, 8 687 49 953

UAB "Baltijos koncernas" BRANGIAI perka įvairią žemės ūkio paskirties žemę ir įvairaus brandumo mišką visoje Lietuvoje.
Tel. (8-673) 33333.

PRIVATI GIRININKIJA
+370 620 87788
WWW.UREDIJA.LT
PERKA MIŠKĄ
■ medieną ■ žemę ■ sodybas
Konsultuoja miško savininkus. Rengia miškotvarkos projektus.

Lietuviško kapitalo įmonė
GIRTEX, UAB, perka
MIŠKĄ SU ŽEME ir IŠSIKIRTIMUI
visoje Lietuvoje,
GREITAS ATSISKAITYMAS
Perkame visų rūšių apvalią medieną atsiskaitome iš karto.
Tel. 8 653 33 338,
el. p. **girtexuab@gmail.com**

Perkame **naudotus automobilius**, sutvarkome dokumentus pasiimame, atsiskaitome iš karto.
Tel. (8-622) 99441.

Pirkčiau **automobilį**, būklė nesvarbi.
Tel.(8-605) 92081.

Skubiai superku **automobilius, mikroautobusus, gali būti su defektais.**
Tel. (8-661) 27426.

Sąžiningai superku visus be išimčių **automobilius, visureigius, sunkvežimius, mikroautobusus, ž. ū. techniką, traktorius.** Išrašome pirkimo-pardavimo sutartis, sunaikinimo pažymėjimus.
Tel. (8-626) 66963.

UAB "Ventos grūdai" superka kviečius, miežius, kvietrugius, žirnius, prekiauja NPK trašomis bei salietra. Greitas atsiskaitymas, atvėža. **Džiovina, valo**, gabena birius krovinius. Parduodame skaldą ir žvyrą. Statybininkų g. 12, Venta.
Tel. (8-600) 61935.

Superkame metalo laužą.
Prekiaujame **techninėmis dujomis** (tel. (8-679) 38588.
Superkame senus automobilius.
Adresas: J. Dalinkevičiaus g. 2, Naujoji Akmenė, tel. (8-686) 90119.

Perku **elnio, briedžio ragus, monetas, senovinius daiktus, gintarą, gintaro karolius.**
Tel. (8-623) 95335.

UM
UTENOS MĖSA
BRANGIAI PERKA GALVIJUS
8 620 33544
Moka iš karto!

agaras
PERKA
KARVES, BULIUS, TELYČIAS
Tel.: 8 611 47 814, 8 800 08 801
ATSISKAITOME IŠ KARTO!
Pagal skerdeną ir gyvą svorį. Brangiai mesinius

UAB „Ereksnavos agrofirma"
PERKA GALVIJUS
KARVES, TELYČIAS, BULIUS
PAGAL SKERDENAS ARBA GYVĄ SVORĮ. SVERIA, MOKA IŠ KARTO, PAIMA PATYS.
Tel.: (8-612) 71886

Pirkčiau **1, 2 ar 3 kambarių butą Naujojoje Akmenėje.** Domina įvairūs variantai, atsiskaitau iš karto.
Tel. (8-673) 24003.

SIŪLO DARBĄ

Tarptautinė transporto kompanija plečia veiklą ir siūlo darbą VAIRUOTOJAMS-EKSPEDITORIAMS
Reikalavimai kandidatams:
* CE kategorija;
Iniciatyvumas, parcigingumas.
Privalumai:
* Darbo patirtis
Atlyginimas:
*nuo 750 iki 2000 Eur
Tel.: (8-698) 34348, (8~616) 80440

AB "Lytagra"
Ventos filialc
darbui su žemės ūkio technikos detalėmis reikalingas sandėlininkas – konsultantas.
Atlyginimas - nuo **750 Eur į rankas** (įskaitant priedus).
Miško g. 3, Venta, Akmenės r.
Tel. (8-614) 84546,
el. p. akmene@lytagra.lt

Moderniame ūkyje reikalingi **traktorininkai, gyvulių prižiūrėtojai.** Visos soc. garantijos.
Tel. (8-617) 32607.

NUOMA

Ūkininkas išsinuomotų **dirbamos žemės Klykolių, Kivylių, Agluonų, Jučių kaimuose.** Kaina – pagal susitarimą. Tel. (8-671) 99134, (8-699) 89886.

VIEŠOJO INTERESO GYNIMO FONDAS

VĮ Valstybinių miškų urėdijai

el. paštu: info@vmu.lt, darius.dziaugys@vmu.lt, ignalina@vmu.lt

PASTABOS, PASIŪLYMAI, REIKALAVIMAI
DĖL MAŽEIKIŲ REGIONINIO PADALINIO
VIDINĖS MIŠKOTVARKOS PROJEKTO KEITIMO

2021 m. gegužės 31 d.
Kaunas

1. VĮ Valstybinių miškų urėdija (toliau - **VMU** arba **Užsakovas**) paskelbė informaciją (skelbimas: https://www.vivmu.lt/projektai/wp-content/uploads/2021/04/MAZEIKIU-RP-miskotvarkos-projekto-keitimo-santrauka.pdf), kuriuo visuomenė nuo 2021-05-03 iki 2021-05-31 kviečiama susipažinti su baigiamu rengti VĮ Valstybinių miškų urėdijos patikėjimo teise valdomu Mažeikių regioninio padalinio administruojamų miškų vidinės miškotvarkos projekto keitimu, atsižvelgiant į Jūrakalnio geologinio pažintinio tako tęsinio statybos projekto sprendinius (toliau - **Miškotvarkos projektas**, **Projektas**).
2. Informacijoje nurodyta, kad viešas šio Projekto pristatymas yra numatytas 2021-06-01 13 val. 30 min. ir iki šio pristatymo pabaigos Suinteresuota visuomenė gali pateikti pastabas ir pasiūlymus dėl Projekto.
3. Miškotvarkos projekto parengimas yra planas/projektas dėl planuojamos ūkinės veiklos (toliau - **PŪV**), kuriam galioja Planuojamos ūkinės veiklos poveikio aplinkai vertinimo įstatymo nuostatos ir Suinteresuotos visuomenės teisės šiose procedūrose.
4. Vadovaujantis paskelbta informacija pastabos, pasiūlymai reikalavimai teikiami iki nurodyto pristatymo.

Reikšmingumo išvada dėl PŪV poveikio„Natura 2000" teritorijoms yra privaloma

5. Vadovaujantis Lietuvos Respublikos planuojamos ūkinės veiklos poveikio aplinkai vertinimo įstatymo (toliau - **PAV įstatymas**) 2 straipsnio 4 dalyje nustatyta definicija *planuojama ūkinė veikla*, tai – *numatoma ūkinė veikla, apimanti <...> miškotvarkos <...> projektuose numatomą veiklą ir kitą galinčią daryti poveikį aplinkai ūkinę veiklą*. Todėl PŪV patenka tiek į PAV įstatymo, tiek į atitinkamų Europos Sąjungos direktyvų reguliavimo sferą.
6. Poveikio aplinkai vertinimo tikslais siekiama *nustatyti, apibūdinti ir įvertinti galimą tiesioginį ir netiesioginį planuojamos ūkinės veiklos poveikį šiems aplinkos elementams:*

dirvožemiui, žemės paviršiui ir jos gelmėms, orui, vandeniui, klimatui, kraštovaizdžiui ir biologinei įvairovei, ypatingą dėmesį skiriant Europos Bendrijos svarbos rūšims ir natūralioms buveinėms, taip pat kitoms pagal Lietuvos Respublikos saugomų gyvūnų, augalų ir grybų rūšių įstatymą saugomoms rūšims, materialinėms vertybėms, nekilnojamosioms kultūros vertybėms ir šių elementų tarpusavio sąveikai (PAVĮ 4 str. 1 p.); *nustatyti priemones, kurių numatoma imtis siekiant išvengti numatomo reikšmingo neigiamo poveikio aplinkai ir visuomenės sveikatai, jį sumažinti ar, jeigu įmanoma, jį kompensuoti* (PAVĮ 4 str. 4 p.); *nustatyti, ar planuojama ūkinė veikla, įvertinus jos pobūdį, vietą ir (ar) poveikį aplinkai, atitinka aplinkos apsaugos, visuomenės sveikatos, nekilnojamojo kultūros paveldo apsaugos, gaisrinės ir civilinės saugos teisės aktų reikalavimus* (PAVĮ 4 str. 5 p.).

7. Užsakovas privalo atlikti Projekto poveikio aplinkai vertinimo procedūras remiantis tuo, kad Miškotvarkos projektas atliekamas teritorijai, į kurią patenka įsteigtos saugomos „Natura 2000“ teritorijos. PŪV poveikis „Natura 2000” teritorijose saugomoms vertybėms nėra nustatytas ir įvertintas ir nėra nustatytos būtinos priemonės, kurių pagalba būtų išvengta neigiamo poveikio šiose teritorijose saugomoms vertybėms. Todėl Užsakovas privalo kreiptis į saugomų teritorijų instituciją dėl privalomos išvados dėl PŪV poveikio „Natura 2000“ teritorijai reikšmingumo, o konstatavus PŪV reikšmingą poveikį - atlikti Projekto poveikio aplinkai vertinimą.
8. Projekte numatytų projektinių sprendinių mastas gali lemti reikšmingą poveikį „Natura 2000” teritorijose saugomoms vertybėms, todėl nenustačius privalomų šio poveikio suvaldymo priemonių planuojama ūkinė veikla būtų neteisėta, kaip ir neteisėtas Miškotvarkos projektas, kuris nėra paremtas nustatytų atitinkamų rizikų suvaldymo priemonėmis.
9. Remiantis PAV įstatymo 3 straipsnio 1 dalies 2 punktu *poveikio aplinkai vertinimas atliekamas, kai atrankos metu nustatoma, kad planuojamai ūkinei veiklai yra privaloma atlikti poveikio aplinkai vertinimą* (2 p.) arba remiantis šio straipsnio 1 dalies 3 punktu, kai *planuojamos ūkinės veiklos įgyvendinimas gali daryti poveikį Europos ekologinio tinklo „Natura 2000“ teritorijoms ir institucija, atsakinga už saugomų teritorijų apsaugos ir tvarkymo organizavimą, Aplinkos ministerijos nustatyta tvarka nustato, kad šis poveikis gali būti reikšmingas*.
10. Planuojamoje teritorijoje yra įsteigtos Europos ekologinio tinklo „Natura 2000” teritorijos.
11. PAV įstatymo 3 straipsnio 2 dalyje nustatyta, kad *poveikio Europos ekologinio tinklo „Natura 2000“ teritorijoms reikšmingumas nustatomas atsižvelgiant į teritorijų apsaugos tikslus, planuojamos ūkinės veiklos poveikio dydį ir erdvinį mastą, poveikio tikimybę ir pobūdį, intensyvumą, trukmę, dažnumą, grįžtamumą ir galimybes išvengti ir sumažinti poveikį.* Taip pat nustatyta, kad *poveikis Europos ekologinio tinklo „Natura 2000“ teritorijoms laikomas reikšmingu, kai vadovaujantis Lietuvos Respublikos aplinkos apsaugos įstatymo nuostatomis ir atsižvelgiant į konkrečių teritorijų apsaugos tikslus planuojama ūkinė veikla gali reikšmingai neigiamai paveikti saugomas rūšis ir natūralias buveines ir (ar) Europos ekologinio tinklo „Natura 2000“ vientisumą*.
12. Europos ekologinio tinklo „Natura 2000“ teritorijos yra įkurtos siekiant apsaugoti jose nustatytas gamtines vertybes.
13. PŪV, kurios metu planuojama vykdyti pagrindinius miško kirtimus, nesuderinama su „Natura 2000” teritorijų įsteigimo tikslais ir jų aplinkosauginės paskirties statusu.
14. Ši planuojama ūkinė veikla negali būti vykdoma nesikreipiant į atitinkamas *saugomų teritorijų institucijas* ir negavus planuojamos ūkinės veiklos reikšmingumo „Natura 2000” teritorijoms išvadų (toliau - **Reikšmingumo išvada**), kurių metu nustatoma, ar planuojama

ūkinė veikla (pavyzdžiui, pagrindiniai miško kirtimai) negali padaryti reikšmingo poveikio „Natura 2000" teritorijoms ir jose saugomoms vertybėms.

15. **Pagal esamą įstatyminį reguliavimą (PAV įstatymo 3 straipsnio 1 dalies 3 punktas) yra būtina gauti Reikšmingumo išvadą, jeigu ūkinė veikla planuojama „Natura 2000" teritorijoje. Joks poįstatyminis reguliavimas šios imperatyvios prievolės panaikinti negali.**
16. Remiantis 1992 m. gegužės 21 d. ES Tarybos direktyva dėl natūralių buveinių ir laukinės faunos bei floros apsaugos Nr. 92/43/EEB („Natura 2000" Direktyva), 1985-06-27 Europos Parlamento ir Tarybos direktyva 85/337/EB (iš dalies pakeista 1997-03-03 Europos Parlamento ir Tarybos direktyva 97/11/EB) (PAV Direktyva) ir nacionaliniu teisiniu reguliavimu, į kurį perkeltos šių direktyvų nuostatos, **planuojant vykdyti ūkinę veiklą (tame tarpe ir miškų kirtimo ūkinę veiklą) Europos ekologinio tinklo „Natura 2000" teritorijoje ar jai artimoje teritorijoje privalo būti nustatomas planuojamos ūkinės veiklos poveikio „Natura 2000" teritorijai reikšmingumas. Dar daugiau, bet kokiems planams ir projektams, galintiems daryti reikšmingą poveikį Europos ekologinio tinklo „Natura 2000" teritorijoms, privalo būti atliktas poveikio aplinkai vertinimas**.
17. Pagal „Natura 2000" direktyvos 6 str. 3 d. *bet kokiems planams ir projektams, tiesiogiai nesusijusiems arba nebūtiniems teritorijos tvarkymui, bet galintiems ją reikšmingai paveikti individualiai arba kartu su kitais planais arba projektais,* ***turi būti atliekamas jų galimo poveikio teritorijai įvertinimas****. Atsižvelgiant į poveikio teritorijai įvertinimo išvadas ir remiantis 4 dalies nuostatomis, kompetentingos nacionalinės institucijos* ***pritaria planui ar projektui tik įsitikinusios, kad jis neigiamai nepaveiks nagrinėjamos teritorijos vientisumui ir, jei reikia, išsiaiškinusios plačiosios visuomenės nuomonę***.
18. Minėtų direktyvų nuostatos yra perkeltos į nacionalinį teisinį reguliavimą, todėl aukščiau minėta PAV įstatymo 3 straipsnio 1 dalies 3 punkto nuostata negali būti aiškinama pažeidžiant PAV direktyvą.
19. Pagal Saugomų teritorijų įstatymo 24(1) 10 d. *planai ir projektai, neskirti arba nebūtini buveinių apsaugai svarbios teritorijos tvarkymui,* ***bet galintys ją reikšmingai paveikti individualiai arba kartu su kitais planais ar projektais****, turi būti tinkamai vertinami dėl galimo poveikio teritorijai Lietuvos Respublikos planuojamos ūkinės veiklos poveikio aplinkai vertinimo įstatyme ar Vyriausybės tvirtinamame Planų ir programų strateginio pasekmių aplinkai vertinimo tvarkos apraše nustatyta tvarka, atsižvelgiant į teritorijos gamtosauginius tikslus. Atsižvelgdamos į poveikio teritorijai vertinimą ir šio straipsnio 11 dalies nuostatas,* ***valstybės ar savivaldybių institucijos ar įstaigos gali pritarti planui ar projektui tik įsitikinusios, kad planas ar projektas neigiamai nepaveiks nagrinėjamos teritorijos vientisumo****, ir prireikus išsiaiškinusios visuomenės nuomonę*.

20. Pagal Planuojamos ūkinės veiklos poveikio aplinkai vertinimo įstatymo (toliau - **PAV įstatymas**) 2 str. 2 dalį *numatomas reikšmingas neigiamas poveikis aplinkai, tai aplinkos, jos elementų, juos vienijančių natūralių ir antropogeninių sistemų* ***kiekybinis ir (arba) kokybinis pokytis****, siekiant kurio išvengti, jį sumažinti, kompensuoti ar likviduoti jo padarinius būtina numatyti atitinkamas priemones*.
21. Vadovaujantis PAV įstatymo 2 str. 4 dalimi miško kirtimas tiek valstybiniuose, tiek ir privačiuose miškuose yra planuojama ūkinė veikla (PŪV).

22. PAV įstatymo 3 str. 1 d. 3 punkte įtvirtintas **savarankiškas** PAV atlikimo pagrindas, t.y. *Planuojamos ūkinės veiklos, kuri dėl savo pobūdžio, masto ar numatomos vietos ypatumų gali daryti reikšmingą poveikį aplinkai, poveikio aplinkai vertinimas atliekamas, kai: <...> 3)planuojamos ūkinės veiklos įgyvendinimas gali daryti poveikį Europos ekologinio tinklo „Natura 2000“ teritorijoms **ir** kai saugomų teritorijų institucija, nurodyta Lietuvos Respublikos saugomų teritorijų įstatyme (toliau – **Saugomų teritorijų institucija**), aplinkos ministro nustatyta tvarka nustato, kad šis poveikis gali būti reikšmingas*.
23. Remiantis PAV įstatymo 3 str. 2 dalimi aukščiau minėtas *nurodytas poveikio Europos ekologinio tinklo „Natura 2000“ teritorijoms reikšmingumas nustatomas atsižvelgiant į teritorijų apsaugos tikslus, planuojamos ūkinės veiklos poveikio dydį ir erdvinį mastą, poveikio tikimybę ir pobūdį, intensyvumą, trukmę, dažnumą, grįžtamumą ir galimybes išvengti ir sumažinti poveikį. Poveikis Europos ekologinio tinklo „Natura 2000“ teritorijoms laikomas reikšmingu, kai vadovaujantis Lietuvos Respublikos aplinkos apsaugos įstatymo nuostatomis ir atsižvelgiant į konkrečių teritorijų apsaugos tikslus planuojama ūkinė veikla gali reikšmingai neigiamai paveikti saugomas rūšis ir natūralias buveines ir (ar) Europos ekologinio tinklo „Natura 2000“ vientisumą.*
24. Remiantis PAV įstatymo 11 str. 8 dalimi *jeigu nustatoma, kad planuojamos ūkinės veiklos įgyvendinimas sukels reikšmingų neigiamų padarinių Europos ekologinio tinklo „Natura 2000“ teritorijoms ir nėra alternatyvių planuojamos ūkinės veiklos sprendinių, atsakingoji institucija priima sprendimą dėl planuojamos ūkinės veiklos poveikio aplinkai, išskyrus sprendimą, nurodytą šio straipsnio 11 dalyje, tik tais atvejais, kai ji privalo būti įgyvendinama dėl įpareigojančių svarbesnio visuomenės intereso priežasčių, tarp jų socialinio ar ekonominio pobūdžio*.
25. Taigi, aukščiau minėto teisinio reguliavimo sisteminio aiškinimo kontekste nekyla abejonė, jog paga PAV įstatymo 3 str. 1 d. 3 punktą **kiekvienai planuojamai ūkinei veiklai įsteigtose Europos ekologinio tinklo „Natura 2000” teritorijose ar jos gretimybėse privalo būti gauta už saugomas teritorijas atsakingos institucijos išvada dėl PŪV poveikio reikšmingumo ir jeigu remiantis tokia išvada būtų nustatyta, kad PŪV poveikis gali būti reikšmingas, planuojamai ūkinei veiklai privalo būti atliktas poveikio aplinkai vertinimas**.

26. Pažymėtina, jog **nei Europos sąjungos teisės aktai, nei minėtos nacionalinės teisės normos nenumato išimčių** ir neišskiria planuojamų ūkinių veiklų, planų ir programų, kurių įgyvendinimo „Natura 2000” teritorijoje poveikio reikšmingumas neturėtų būti nustatomas ar vertinamas. Kitaip tariant, **remiantis aktualiu ES bei nacionaliniu teisiniu reguliavimu <u>bet kurios planuojamos ūkinės veiklos, plano ar programos, kurie planuojami įgyvendinti „Natura 2000” teritorijoje ar jai artimoje aplinkoje, poveikio reikšmingumas privalo būti nustatomas ir įvertinamas</u>**.

27. Saugomų teritorijų įstatymo 2 str. 15 p. įtvirtinta, jog ***Europos ekologinis tinklas „Natura 2000“*** *– vientisas buveinių apsaugai svarbių teritorijų tinklas, sudarytas iš teritorijų, kuriose yra tam tikro tipo Europos bendrijos svarbos natūralių buveinių ir Europos bendrijos svarbos rūšių buveinių, **skirtas palaikyti, o kur reikia – atkurti iki palankios apsaugos būklės tam tikrų tipų natūralioms buveinėms ir rūšių buveinėms jų natūraliame areale**. Į „Natura 2000“ tinklą įeina ir paukščių apsaugai svarbios teritorijos*. Minėta, jog Europos Bendrijos svarbos saugomų teritorijų bendras tinklas „Natura 2000“ susideda iš teritorijų, įtrauktų į Vyriausybės patvirtintus buveinių ir paukščių apsaugai svarbių teritorijų sąrašus, taip pat

teritorijų, įtrauktų į Vyriausybės įgaliotos institucijos tvirtinamą vietovių, atitinkančių buveinių apsaugai svarbių teritorijų atrankos kriterijus, sąrašą ir yra skirtas išsaugoti, palaikyti ir prireikus atkurti iki tinkamos apsaugos būklės natūralius buveinių tipus ir gyvūnų bei augalų rūšis jų natūraliame paplitimo areale. „Natura 2000" yra Europos Bendrijos svarbos teritorijos ir Lietuvos Valstybės nacionalinis turtas. **Todėl „Natura 2000" teritorijose bet kokia ūkinė veikla galima tik tuo atveju, jeigu ji negali sukelti reikšmingo poveikio šiai teritorijai bei joje saugomoms vertybėms**.

28. Be to, teisinio reguliavimo aspektu (dėl planuojamos ūkinės veiklos poveikio „Natura 2000" teritorijoms reikšmingumo nustatymo) nėra jokios reikšmės, ar į „Natura 2000" teritoriją patenkantys miškai yra privatūs ar valstybiniai, ar jie yra priskirti *ūkiniams*, *apsauginiams* ar kitai miškų grupei ir ar miško kirtimas yra numatytas parengtame miškotvarkos projekte. **Jeigu nėra atsakingos saugomų teritorijų institucijos išvados dėl konkretaus kirtimo poveikio „Natura 2000" teritorijai reikšmingumo nustatymo, tai toks miško kirtimas yra negalimas, o vykdoma ūkinė veikla - neteisėta**. Tokia veikla pažeidžia ne tik PAV įstatymo nuostatas, bet ir PAV Direktyvą, kurios tiesioginį taikymą esant normų prieštaringumui savo praktikoje pripažįsta Europos Teisingumo Teismas (*2011 m. gruodžio 13 d. Europos Parlamento ir Tarybos direktyva 2011/92/ES, iš dalies pakeista 2014 m. balandžio 16 d. Europos Parlamento ir Tarybos direktyva 2014/52/ES*).

29. Pažymėtina, jog vykdomos ūkinės veiklos poveikio „Natura 2000" teritorijai reikšmingumas yra tiesiogiai susijęs su tai teritorijai nustatytomis saugomomis vertybėmis. Todėl akivaizdu, jog **Miškotvarkos projektas, numatantis pagrindinius miško kirtimus „Natura 2000" teritorijose, neišvengiamai ir objektyviai daro reikšmingą poveikį tokiai aplinkai bei jose saugomoms gamtinėms vertybėms**, kadangi ūkinės veiklos vykdymo teritorijoje reikšmingai sumažėja pagrindinio miško elemento - medžių masės, kuri sudaro miško ekosistemos pagrindą - dalis.
30. Jeigu būtų pritarta Miškotvarkos projektui, kuriame numatyti pagrindiniai kirtimai „Natura 2000" teritorijose neturint pagrįstų išvadų, kad PŪV nepadarys reikšmingo poveikio jose saugomoms vertybėms, tai būtų rizikuojama padaryti milžiniško masto žalą Lietuvos Valstybės nacionaliniam turtui, kurio reikšmingumas yra pripažįstamas Lietuvos Respublikos Konstitucijoje (47, 54 str.).

31. Pažymėtina, jog teismų praktikoje pripažįstama, kad net ***atrankos išvadą, kad planuojamos ūkinės veiklos poveikio aplinkai vertinimas yra neprivalomas, galima priimti tik tokiu atveju, kai neabejotinai konstatuojama, kad ši veikla neturės ir negali turėti jokio reikšmingo poveikio aplinkai***; ir priešingai, *priimti atrankos išvadą, kad planuojamos ūkinės veiklos poveikio aplinkai vertinimas yra privalomas, pakanka motyvuotos prielaidos apie planuojamos ūkinės veiklos galimą reikšmingą poveikį aplinkai (LVAT 2015 m. sausio 22 d. nutartis administracinėje byloje Nr. A-502-2102-14)*. Nagrinėjamu atveju PŪV planuojama pačiose „Natura 2000" teritorijose. Tai reiškia, kad motyvuota prielaida dėl PŪV galimo reikšmingumo aplinkai yra reikšmingas faktorius ar tai būtų atliekama PAV atranka dėl PAV, kurios metu priimamas sprendimas dėl PAV, ar jau atliekamas pats PAV.
32. Pagal PAV įstatymo 2 str. 2 dalį *numatomas reikšmingas neigiamas poveikis aplinkai – aplinkos, jos elementų, juos vienijančių natūralių ir antropogeninių sistemų kiekybinis ir (arba) kokybinis pokytis, siekiant kurio išvengti, jį sumažinti, kompensuoti ar likviduoti jo padarinius būtina numatyti atitinkamas priemones*.

33. Aukščiau minėta teismų praktika be kita ko sąlygoja ir įrodinėjimo naštos paskirstymą, t.y. *tik tokiu atveju, jeigu būtų neabejotinai konstatuojama, kad PŪV neturės ir negali turėti jokio reikšmingo poveikio aplinkai* būtų galima spręsti, jog PAV atlikti neprivaloma.
34. Be to, PAV atrankos procedūra būtų aktuali tik tokiu atveju, jeigu atsakinga saugomų teritorijų institucija, į kurią Užsakovas privalo kreiptis dėl ūkinės veiklos poveikio „Natura 2000" teritorijai reikšmingumo, duotų išvadą, kad PŪV poveikis „Natura 2000" teritorijai nėra reikšmingas, t.y. PAV nėra privalomas savarankišku pagrindu.
35. Atkreiptinas dėmesys, kad planuojamų veiklų, planų ir programų poveikio aplinkai reikšmingumas negali būti sprendžiamas atribotai, dirbtinai sumažinant poveikio aplinkai vertinimo rodiklius ir išvengiant realių poveikio aplinkai duomenų nustatymo. Tokie būdai siekiant išvengti aplinkosauginių standartų laikymosi Europos teisingumo teismo praktikoje nėra toleruojami ir laikomi ydingu teisės normų interpretavimu.
36. Taip pat vertinant PŪV poveikį pakanka motyvuotų prielaidų apie planuojamos ūkinės veiklos galimą reikšmingą poveikį „Natura 2000" teritorijai, o tokie duomenys yra akivaizdūs atsižvelgiant į tai, kad PŪV apima ir pagrindinius miško kirtimus „Natura 2000" teritorijose.
37. Taigi nesant Saugomų teritorijų institucijos išvados, kuri patvirtintų, kad PŪV pagal Miškotvarkos projektą **negali daryti reikšmingo poveikio aplinkai „Natura 2000" teritorijose, PŪV patenka į tokią veiklos kategoriją, dėl kurios klausimas dėl privalomo poveikio aplinkai vertinimo nėra išspręstas**.

Pasiūlymų reziume

Dėl išdėstytų motyvų prašau:

1) **Numatyti, kad būtina gauti Miškotvarkos projekte numatytai planuojamai ūkinei veiklai institucijos, atsakingos už saugomų teritorijų apsaugos ir tvarkymo organizavimą, reikšmingumo išvadą, patvirtinančią, kad pagal Miškotvarkos projektą numatytos planuojamos ūkinės veiklos įgyvendinimas negali daryti poveikio Europos ekologinio tinklo „Natūra 2000" teritorijoms arba, kad šis poveikis negali būti reikšmingas, o gavus išvadą, kad planuojamos ūkinės veikos poveikis gali būti reikšmingas - atlikti poveikio aplinkai vertinimo procedūras.**
2) **Patvirtinti Miškotvarkos projektą tiktai įgyvendinus poveikio aplinkai vertinimo procedūrose nustatytus vertinimo tikslus (PAV įstatymo 4 straipsnis).**

VIGF VADOVAS - ADMINISTRUOJANTIS ADVOKATAS

LIETUVOS SAULIAUS DAMBRAUSKO ADVOKATO KONTORA ADVOKATŪRA

VĮ VALSTYBINIŲ MIŠKŲ URĖDIJOS PATIKĖJIMO TEISE VALDOMŲ MAŽEIKIŲ REGIONINIO PADALINIO ADMINISTRUOJAMŲ MIŠKŲ VIDINĖS MIŠKOTVARKOS PROJEKTO KEITIMO

VIEŠO SVARSTYMO PROTOKOLAS

2021-06-01

Viešas posėdis vyko 2021-06-01; 13 –13.15 val.

Viešo posėdžio vieta : Mažeikių regioninis padalinys, Senkelio g.14, Mažeikiai

Posėdžio pirmininkė – Viliūnė Naureckaitė, VĮ Valstybinių miškų urėdijos Kraštotvarkos skyriaus vadovė.

Posėdžio sekretorius – Nerijus Lemežis, VĮ Valstybinių miškų urėdijos Mažeikių regioninio padalinio vyriausiasis miškininkas.

Dalyvavo: 5 dalyviai (dalyvių sąrašas pridedamas).

DARBOTVARKĖ:

VĮ Valstybinių miškų urėdijos patikėjimo teise valdomų Mažeikių regioninio padalinio administruojamų miškų vidinės miškotvarkos projekto keitimo viešas svarstymas.

SVARSTYTA:

Posėdžio pirmininkė V. Naureckaitė pristatė VĮ Valstybinių miškų urėdijos (toliau – Įmonė) patikėjimo teise valdomų Mažeikių regioninio padalinio (toliau – Padalinys) administruojamų miškų vidinės miškotvarkos projekto (toliau – Projektas) keitimo viešo svarstymo eigą.
Informavo, kad yra keičiamas šiuo metu galiojantis Mažeikių regioninio padalinio (iki 2018 m. sausio 8 d. buvusios VĮ Mažeikių miškų urėdijos) Projektas, patvirtintas 2018 m. kovo 9 d. Lietuvos Respublikos aplinkos ministro įsakymu Nr. D1 – 181 „Dėl valstybės įmonės Valstybinių miškų urėdijos Mažeikių, Joniškio, Šiaulių, Tytuvėnų regioninių padalinių vidinės miškotvarkos projektų patvirtinimo“.

Pagrindinis Projekto keitimo tikslas – suprojektuoti esamo Jurakalnio geologinio pažintinio tako tęsinį, kuris pasitarnautų Ventos regioninio parko ir Mažeikių regioninio padalinio miško lankytojams, siekiant suformuoti gerą maršrutų tinklą, leidžiantį patogiai susipažinti su Papilės miestelyje ir Ventos upės pakrantėse esančiomis gamtos ir kultūros paveldo vertybėmis. Projekto keitimo pagrindas - „Jurakalnio geologinio pažintinio tako tęsinio Daubiškių km., Papilės sen., Akmenės r. sav. statybos projektas“ (rengėjas – MB „Kapitelis“, projekto vadovas – Gediminas Tušas).

Šis Projekto keitimas vykdomas vadovaujantis Vidinės miškotvarkos projektų rengimo taisyklių (patvirtintų LR aplinkos ministro 2006 m. rugsėjo 1 d. įsakymu Nr. D1-406 „Dėl Miškų tvarkymo schemų ir vidinės miškotvarkos projektų rengimo taisyklių patvirtinimo“) 44.8 punktu: planuojamas rekreacinių objektų įrengimas miškuose, siekiant juos pritaikyti visuomenės poreikiams.

Keičiamo Projekto sprendinius detaliau pristatė Kraštotvarkos skyriaus vyresnysis specialistas Linas Juozaitis. Pranešėjas informavo, kad esamas Jurakalnio geologinis pažintinis takas įrengtas 2012 m.: sutvarkyta aplinka, nutiestas medinis takas, įrengti mažosios architektūros elementai. Šis takas nutiestas iki geologinio gamtos paveldo objekto - Jurakalnio griovos atodangos ir atragio, palei Papilės I piliakalnį, apžvalgos aikštelę ir bokštą. Pagrindinis projektinis sprendinys - įrengti Jurakalnio geologinio pažintinio tako tęsinį, kuris sujungtų esamą apžvalgos bokštą su „beždžionių“ tiltu per Ventą ir Papilės miestelio Kranto gatve. Tuo pačiu lankytojams susidarytų galimybė žiediniu maršrutu pasiekti pagrindines Papilės miestelio ir Ventos upės pakrantės gamtines ir kultūrines vertybes. Pažintinis takas suprojektuotas smėlio - žvyro danga, plačiausia vieta - 1,6 m. Žemiausioje vietoje, per daubą, jis pakeltas ir įrengiamas su medine danga. Nusileidimui nuo šlaito

suformuojami laiptai (medinės pakopos ant metalinės konstrukcijos). Šalia tako įrengiamas miško baldų komplektas ir šiukšliadėžė. Kraštovaizdžio formavimo priemonės suprojektuotos 7,8 ha plote: trako kirtimas – 1,9 ha, laukymių saugojimas nuo apaugimo – 3,1 ha, erdvių formavimo kirtimai – 2,8 ha. Pranešėjas atkreipė dėmesį, kad vietos gyventojų pasiūlymų iki projekto svarstymo pradžios ir projekto svarstymo metu nebuvo gauta.

Posėdžio pirmininkė informavo, kad prieš viešąjį projekto svarstymą, gegužės 31 dieną elektroniniu paštu buvo gautas Viešojo intereso gynimo fondo raštas. V. Naureckaitė posėdžio dalyvius supažindino su Viešojo intereso gynimo fondo rašto turiniu ir pateiktais pasiūlymais. Informavo, kad Viešojo intereso gynimo fondo raštu išsakytos pastabos ir pasiūlymai yra priimti bei pridedami prie viešo svarstymo procedūrinių dokumentų, į juos bus atsakyta įstatymų numatyta tvarka.

Posėdžio pirmininkei paklausus, ar yra pastabų, pasiūlymų, žodžio paprašė Ventos regioninio parko vyr. specialistas (vyr .ekologas), laikinai vykdantis direktoriaus funkcijas – Nerijus Gudmonas, kuris akcentavo, kad Ventos regioninio parko direkcija yra šio svarstomo (Jurakalnio geologinio pažintinio tako tęsinio Daubiškių km.) projekto iniciatorė, todėl prieš pradedant tako tęsinio įgyvendinimo darbus, įstatymų numatyta tvarka projekte numatytai planuojamai ūkinei veiklai bus gauta planuojamos ūkinės veiklos įgyvendinimo poveikio įsteigtoms ar potencialioms „Natūra 2000“ teritorijoms reikšmingumo išvada.

Posėdžio sekretorius N. Lemežis informavo, kad Padalinys pastabų neturi. Suprasdami visuomenės poreikį pažintinei rekreacijai, pritaria Ventos regioninio parko iniciatyvai įrengti pažintinį taką ir tikisi, kad Projektą pavyks sėkmingai įgyvendinti.

Baigiant posėdį, V. Naureckaitė atkreipė dėmesį, kad Projekto keitimo sprendiniai parengti vadovaujantis šiuo metu galiojančiais teisės aktų reikalavimais. Informavo, kad tolesnės Projekto keitimo derinimo ir tvirtinimo procedūros bus vykdomos vadovaujantis Vidinės miškotvarkos projektų rengimo taisyklių, patvirtintų Lietuvos Respublikos aplinkos ministro 2006 m. rugsėjo 1 d. įsakymu Nr. D1-406 (Lietuvos Respublikos aplinkos ministro 2010 m. birželio 30 d. įsakymo Nr. D1-577 redakcija) (toliau - Miškotvarkos projektų rengimo taisyklės) nuostatomis. Viešojo svarstymo protokolas bus išsiųstas visiems dalyviams. V. Naureckaitė padėkojo viešo posėdžio dalyviams.

Pastabos ir pasiūlymai dėl Projekto keitimo sprendinių, gautų iki viešo Projekto keitimo posėdžio.

1. Viešojo intereso gynimo fondo vadovo – administruojančio advokato Sauliaus Dambrausko pasiūlymai: (2021-05-31 raštas „Pastabos, pasiūlymai, reikalavimai dėl Mažeikių regioninio padalinio miškotvarkos projekto keitimo“ (pridedamas).

1.1. „Numatyti, kad būtina gauti Miškotvarkos projekte numatytai planuojamai ūkinei veiklai institucijos, atsakingos už saugomų teritorijų apsaugos ir tvarkymo organizavimą, reikšmingumo išvadą, patvirtinančią, kad pagal Miškotvarkos projektą numatytos planuojamos ūkinės veiklos įgyvendinimas negali daryti poveikio Europos ekologinio tinklo „Natūra 2000“ teritorijoms arba, kad šis poveikis negali būti reikšmingas, o gavus išvadą, kad planuojamos ūkinės veiklos poveikis gali būti reikšmingas – atlikti poveikio aplinkai vertinimo procedūras“.

1.2. „Patvirtinti Miškotvarkos projektą tiktai įgyvendinus poveikio aplinkai vertinimo procedūrose nustatytus vertinimo tikslus (PAV įstatymo 4 straipsnis)“.

Įmonė, atsižvelgusi į Viešojo intereso fondo atstovo pasiūlymus, pastabas bei reikalavimus bei įvertinusi Įmonei keliamu tikslus ir uždavinius, priėmė tokį sprendimą:

<u>Dėl prašymo atlikti Projekto poveikio aplinkai vertinimo ir atrankos dėl poveikio aplinkai vertinimo procedūras.</u> Vadovaujantis Lietuvos Respublikos planuojamos ūkinės veiklos poveikio aplinkai vertinimo įstatymo (toliau – PŪVPAV įstatymo) 3 straipsnio 1 dalimi, planuojamos ūkinės veiklos poveikio aplinkai vertinimas atliekamas esant vienai iš trijų nurodytų sąlygų: 1) planuojama ūkinė veikla įrašyta į Planuojamos ūkinės veiklos, kurios poveikis aplinkai privalo būti vertinamas, rūšių sąrašą (PŪVPAV įstatymo 1 priedas); 2) planuojamos ūkinės veiklos atrankos dėl poveikio

aplinkai vertinimo metu nustatoma, kad planuojamai ūkinei veiklai privaloma atlikti poveikio aplinkai vertinimą; 3) planuojamos ūkinės veiklos įgyvendinimas gali daryti poveikį Europos ekologinio tinklo „Natura 2000“ teritorijoms ir, kai saugomų teritorijų institucija, nurodyta Lietuvos Respublikos saugomų teritorijų įstatyme, LR Aplinkos ministro nustatyta tvarka nustato, kad šis poveikis gali būti reikšmingas.

Vadovaujantis PŪVPAV įstatymo 7 straipsnio 2 dalimi, atranka dėl poveikio aplinkai vertinimo atliekama planuojamai ūkinei veiklai, įrašytai į Planuojamos ūkinės veiklos, kuriai turi būti atliekama atranka dėl poveikio aplinkai vertinimo, rūšių sąrašą (PŪVPAV įstatymo 2 priedas).

Pažymėtina, kad PŪVPAV įstatymo 1 priede nepaminėta jokia planuojama ūkinė veikla, susijusi su miško kirtimu ar kitais miškotvarkos projektais, tuo tarpu PŪVPAV įstatymo 2 priedo 1.7 papunktyje nurodyta planuojama ūkinė veikla – miško iškirtimas siekiant pakeisti žemės naudojimą, kai iškertamas 1 ha ar didesnis plotas, t. y. atranka dėl poveikio aplinkai vertinimo turi būti atlikta, jei įvykdytos dvi sąlygos: 1) miškas iškertamas siekiant pakeisti žemės naudojimą, 2) iškertamas plotas ne mažesnis kaip 1 ha. Taigi, jeigu PŪVPAV įstatymo 2 priedo 1.7 papunktyje nurodyta planuojama ūkinė veikla būtų planuojama vykdyti Europos ekologinio tinklo „Natura 2000“ teritorijoje, planuojamos ūkinės veiklos organizatorius (užsakovas) privalėtų kreiptis į saugomų teritorijų instituciją dėl reikšmingumo nustatymo.

Atkreiptinas dėmesys į tai, kad PŪVPAV įstatymu į nacionalinę teisę perkeliamos 2014 m. balandžio 16 d. Europos Parlamento ir Tarybos direktyvos 2014/52/ES, kuria iš dalies keičiama Direktyva 2011/92/ES dėl tam tikrų valstybės ir privačių projektų poveikio aplinkai vertinimo (toliau – PAV direktyva), nuostatos. PAV direktyvos III priede nurodyti atrankos dėl poveikio aplinkai vertinimo kriterijai, tarp kurių nurodoma ir projekto vieta, atkreipiant dėmesį į „Natura 2000“ vietoves, kurioms tokį statusą valstybės narės suteikė pagal Direktyvą 92/43/EEB ir Direktyvą 2009/147/EB (2 v). Veiklų, kurioms privaloma vykdyti atranką dėl PAV, sąrašas pateikiamas PAV direktyvos II priede. Jame nurodoma tik viena veiklos rūšis, susijusi su miško kirtimu: „1. d) pirminis apželdinimas mišku ir miško kirtimas siekiant pakeisti žemėnaudos rūšį“. Vadovaujantis PAV direktyvos 4 straipsnio 3 dalimi, valstybės narės gali nustatyti ribas arba kriterijus, pagal kuriuos nustatoma, kada projektams nereikia taikyti nei atrankos procedūros, nei poveikio aplinkai vertinimo, ir (arba) ribas arba kriterijus, pagal kuriuos nustatoma, kada projektams bet kokiu atveju reikia taikyti poveikio aplinkai vertinimą nevykdant atrankos procedūros, t. y. planuojamos ūkinės veiklos rūšis, įrašyta PŪVPAV įstatymo 2 priedo 1.7 papunktyje, atitinka PAV direktyvos reikalavimus.

Poveikio „Natura 2000“ teritorijoms reikšmingumo nustatymas atliekamas LR Aplinkos ministro nustatyta tvarka, vadovaujantis Planų ar programų ir planuojamos ūkinės veiklos įgyvendinimo poveikio įsteigtoms ar potencialioms „Natura 2000“ teritorijoms reikšmingumo nustatymo tvarkos aprašu, patvirtintu LR Aplinkos ministro 2006 m. gegužės 22 d. įsakymu Nr. D1-255 „Dėl Planų ar programų ir planuojamos ūkinės veiklos įgyvendinimo poveikio įsteigtoms ar potencialioms „Natura 2000“ teritorijoms reikšmingumo nustatymo tvarkos aprašo patvirtinimo“ (toliau – Tvarkos aprašas). Tvarkos aprašo 30 punkte nurodyta, kad, kai planuojama ūkinė veikla įtraukta į PŪVPAV įstatymo 2 priedą ir yra susijusi su įsteigtomis ar potencialiomis „Natura 2000“ teritorijomis ar artima joms aplinka, planuojamos ūkinės veiklos organizatorius (užsakovas) ar poveikio aplinkai vertinimo dokumentų rengėjas kreipiasi į Valstybinę saugomų teritorijų tarnybą (toliau – VSTT) dėl išvados ir pateikia jai informaciją, reikalingą planuojamos ūkinės veiklos įgyvendinimo poveikio įsteigtoms ar potencialioms „Natura 2000“ teritorijoms reikšmingumui nustatyti. Tvarkos aprašo 37 punkte nurodoma, kad, kai planuojama ūkinė veikla neįtraukta į PŪVPAV įstatymo 1 ar 2 priedus ir jos įgyvendinimas bus susijęs su įsteigtomis ar potencialiomis „Natura 2000“ teritorijomis ar artima joms aplinka, jos poveikio įsteigtoms ar potencialioms „Natura 2000“ teritorijoms reikšmingumas nustatomas prieš statinio projektavimo sąlygų išdavimą. Tai

reiškia, kad Tvarkos aprašas numato reikalavimą kreiptis dėl plano ar projekto, kuriuo numatoma veikla nepatenka nei į PŪVPAV įstatymo 1, nei į 2 priedą, įgyvendinimo poveikio „Natura 2000“ teritorijoms reikšmingumo nustatymo tik tais atvejais, kai planu ar projektu numatoma statinių statyba.

Atsižvelgiant į tai, kas išdėstyta, teigtina, kad vidinės miškotvarkos projekto sprendiniams, kai šiais sprendiniais neketinama keisti žemės naudojimo, nors teritorija kurioje vykdomi sprendiniai ir yra Europos ekologinio tinklo „Natura 2000“ teritorijoje, reikšmingumo nustatymas ir poveikio aplinkai vertinimas neprivalomas ir nėra teisinio pagrindo ūkinės veiklos subjektams nurodyti kreiptis į institucijas, atsakingas už saugomų teritorijų apsaugos ir tvarkymo organizavimą, dėl planuojamos ūkinės veiklos reikšmingumo nustatymo.

Dėl prašymo atlikti Projekto strateginio pasekmių aplinkai vertinimo procedūras. Lietuvos Respublikos Vyriausybės 2004 m. rugpjūčio 18 d. nutarimo Nr. 967 “Dėl planų ir programų strateginio pasekmių aplinkai vertinimo tvarkos aprašo patvirtinimo“ 6 straipsnio 6.1 punkte numatyta, kad strateginių pasekmių aplinkai vertinimo planą (toliau – SPAV) privaloma atlikti tuomet, kai rengiamas specialiojo teritorijų planavimo dokumentas, detalusis planas ar žemės valdos projektas, kuris nustato ūkinės veiklos, įrašytos į Lietuvos Respublikos planuojamos ūkinės veiklos poveikio aplinkai vertinimo įstatymo (toliau – Planuojamos ūkinės veiklos poveikio aplinkai vertinimo įstatymas) 1 ar 2 priedus, vystymo pagrindus ir kuris rengiamas didesniam nei 10 kv. kilometrų plotui.

Lietuvos Respublikos miškų įstatymo 14 straipsnyje yra skiriami du miškotvarkos projektų tipai, iš kurių pirmasis – miškų tvarkymo schemos (toliau – Schemos), o antrasis – vidinės miškotvarkos projektas. Kaip jau detaliai aptarta aukščiau, vidinės miškotvarkos projekto sprendiniams, kai šiais sprendiniais neketinama keisti žemės naudojimo, nors teritorija kurioje vykdomi sprendiniai ir yra Europos ekologinio tinklo „Natura 2000“ teritorijoje, reikšmingumo nustatymas ir poveikio aplinkai vertinimas neprivalomas. Be to, vidinės miškotvarkos projektas nėra specialusis teritorijų planavimo dokumentas, o skirtas konkrečiai ūkinei veiklai įgyvendinti.

Tuo tarpu schemos yra specialieji teritorijų planavimo dokumentai, rengiami valstybinių miškų valdytojų bei regionų teritorijoms ir skiriami bendrajai miško žemių naudojimo politikai nustatyti, jų tvarkymo koncepcijai parengti. Schemose nustatomos miškų ūkio plėtros kryptys, įvertinamos miškų ploto didinimo galimybės, miško žemės pavertimo kitomis naudmenomis poreikiai ir galimybės, įvertinamas esamas miškų priskyrimas miškų grupėms, pateikiami siūlymai jam tobulinti, įvertinamas esamas ūkinis ir administracinis miškų suskirstymas ir pateikiami siūlymai jam tobulinti, nustatomi miško ūkinių priemonių projektavimo ypatumai, įvertinama miško išteklių kokybę charakterizuojančių rodiklių dinamika. Schemos nustato pagrindus ūkinių priemonių planavimui vidinės miškotvarkos projektuose. Vadovaujantis Planų ir programų strateginio pasekmių aplinkai vertinimo tvarkos aprašu, patvirtintu Lietuvos Respublikos Vyriausybės 2004 m. rugpjūčio 18 d. nutarimu Nr. 967, Schemoms atliekama strateginio pasekmių aplinkai vertinimo procedūra. Kai Schemų teritorija apima „Natura 2000“ teritorijas ar tokių teritorijų artimą aplinką, SPAV atrankos metu, vadovaujantis Tvarkos aprašo V dalimi, nustatomas Schemos sprendinių įgyvendinimo poveikio „Natura 2000“ teritorijoms reikšmingumas ir nusprendžiama dėl SPAV privalomumo.

Atkreiptinas dėmesys, jog visą šalies teritoriją dengiančioms apskričių miškų tvarkymo schemoms jau yra atliktas sprendinių įgyvendinimo poveikio „Natura 2000“ teritorijoms reikšmingumo įvertinimas. Naujai strateginių pasekmių aplinkai vertinimas bus atliekamas tuomet, kai vadovaujantis Miškų tvarkymo schemų rengimo taisyklėmis, patvirtintomis Lietuvos Respublikos Aplinkos ministro 2006-09-01 įsakymu Nr. D1-406 „Dėl miškų tvarkymo schemų ir vidinės miškotvarkos projektų rengimo taisyklių patvirtinimo“, bus tikslinamos miškų tvarkymo schemos.

Atsižvelgiant į aukščiau išdėstytą bei į tai, jog VMU valdomų Mažeikių regioninio padalinio administruojamų miškų vidinės miškotvarkos projekto poveikio aplinkai vertinimo ir strateginio

pasekmių aplinkai vertinimo procedūros neprivalo būti atliekamos, vadovaujantis Miškotvarkos projektų rengimo taisyklių nuostatomis, Projekto keitimas bus teikiamas Valstybinei miškų tarnybai derinimui ir tvirtinimui.

Posėdžio pirmininkė – Viliūnė Naureckaitė

Posėdžio sekretorius – Nerijus Lemežys

Dokumentą elektroniniu
parašu pasirašė
VILIŪNĖ,NAURECKAITĖ
Data: 2021-06-16 13:29:36

VALSTYBĖS ĮMONĖS VALSTYBINIŲ MIŠKŲ URĖDIJOS PATIKĖJIMO TEISE VALDOMŲ MAŽEIKIŲ REGIONINIO PADALINIO ADMINISTRUOJAMŲ MIŠKŲ VIDINĖS MIŠKOTVARKOS PROJEKTO KEITIMO VIEŠOJO SVARSTYMO POSĖDŽIO

DALYVIŲ SĄRAŠAS

2021-06-01
Mažeikiai

Eil. Nr.	Vardas, pavardė	Kontaktiniai duomenys (adresas, telefonas, el. paštas)	Parašas
1.	Nerijus Gudmonas	8683 21311; nerijus.gudmonas@vmu.lt	
2.	Vilimė Šaučiūtė	868618458 vilime.sauciute@vmu.lt	
3.	Linas Juozaitis	8618 30576 linas.juozaitis@vmu.lt	
4.	Darius Aglinskas	8607 17568 darius.aglinskas@vmu.lt	
5.	Nerijus Lemežis	8-682-27697 nerijus.lemezis@vmu.lt	

Valstybinių miškų urėdija

VALSTYBĖS ĮMONĖ VALSTYBINIŲ MIŠKŲ URĖDIJA

Viešojo intereso gynimo fondo vadovui – administruojančiam advokatui Sauliui Dabrauskui
el. p. sauliusdamb@gmail.com

2021-06-14 Nr. 1.11-S(E)-21-746
Į 2021-05-31 Pastabas - pasiūlymus

DĖL PASTABŲ, PASIŪLYMŲ, REIKALAVIMŲ MAŽEIKIŲ REGIONINIO PADALINIO VIDINĖS MIŠKOTVARKOS PROJEKTO KEITIMO

VĮ Valstybinių miškų urėdija (toliau – VMU) išnagrinėjo Jūsų pateiktas pastabas, pasiūlymus, reikalavimus VĮ Valstybinių miškų urėdijos valdomų Mažeikių regioninio padalinio administruojamų miškų vidinės miškotvarkos projekto keitimo (toliau - Projektas).

Dėl prašymo atlikti Projekto poveikio aplinkai vertinimo ir atrankos dėl poveikio aplinkai vertinimo procedūras. Vadovaujantis Lietuvos Respublikos planuojamos ūkinės veiklos poveikio aplinkai vertinimo įstatymo (toliau – PŪVPAV įstatymo) 3 straipsnio 1 dalimi, planuojamos ūkinės veiklos poveikio aplinkai vertinimas atliekamas esant vienai iš trijų nurodytų sąlygų: 1) planuojama ūkinė veikla įrašyta į Planuojamos ūkinės veiklos, kurios poveikis aplinkai privalo būti vertinamas, rūšių sąrašą (PŪVPAV įstatymo 1 priedas); 2) planuojamos ūkinės veiklos atrankos dėl poveikio aplinkai vertinimo metu nustatoma, kad planuojamai ūkinei veiklai privaloma atlikti poveikio aplinkai vertinimą; 3) planuojamos ūkinės veiklos įgyvendinimas gali daryti poveikį Europos ekologinio tinklo „Natura 2000“ teritorijoms ir, kai saugomų teritorijų institucija, nurodyta Lietuvos Respublikos saugomų teritorijų įstatyme, LR Aplinkos ministro nustatyta tvarka nustato, kad šis poveikis gali būti reikšmingas.

Vadovaujantis PŪVPAV įstatymo 7 straipsnio 2 dalimi, atranka dėl poveikio aplinkai vertinimo atliekama planuojamai ūkinei veiklai, įrašytai į Planuojamos ūkinės veiklos, kuriai turi būti atliekama atranka dėl poveikio aplinkai vertinimo, rūšių sąrašą (PŪVPAV įstatymo 2 priedas).

Pažymėtina, kad PŪVPAV įstatymo 1 priede nepaminėta jokia planuojama ūkinė veikla, susijusi su miško kirtimu ar kitais miškotvarkos projektais, tuo tarpu PŪVPAV įstatymo 2 priedo 1.7 papunktyje nurodyta planuojama ūkinė veikla – miško iškirtimas siekiant pakeisti žemės naudojimą, kai iškertamas 1 ha ar didesnis plotas, t. y. atranka dėl poveikio aplinkai vertinimo turi būti atlikta, jei įvykdytos dvi sąlygos: 1) miškas iškertamas siekiant pakeisti žemės naudojimą, 2) iškertamas plotas ne mažesnis kaip 1 ha. Taigi, jeigu PŪVPAV įstatymo 2 priedo 1.7 papunktyje nurodyta planuojama ūkinė veikla būtų planuojama vykdyti Europos ekologinio tinklo „Natura 2000“ teritorijoje, planuojamos ūkinės veiklos organizatorius (užsakovas) privalėtų kreiptis į saugomų teritorijų instituciją dėl reikšmingumo nustatymo.

Atkreiptinas dėmesys į tai, kad PŪVPAV įstatymu į nacionalinę teisę perkeliamos 2014 m. balandžio 16 d. Europos Parlamento ir Tarybos direktyvos 2014/52/ES, kuria iš dalies keičiama Direktyva 2011/92/ES dėl tam tikrų valstybės ir privačių projektų poveikio aplinkai vertinimo (toliau – PAV direktyva), nuostatos. PAV direktyvos III priede nurodyti atrankos dėl poveikio aplinkai vertinimo kriterijai, tarp kurių nurodoma ir projekto vieta, atkreipiant dėmesį į „Natura 2000“ vietoves, kurioms tokį statusą valstybės narės suteikė pagal Direktyvą 92/43/EEB ir Direktyvą 2009/147/EB (2 v). Veiklų, kurioms privaloma vykdyti atranką dėl PAV, sąrašas pateikiamas PAV direktyvos II priede. Jame nurodoma tik viena veiklos rūšis, susijusi su miško kirtimu: „1. d) pirminis apželdinimas mišku ir miško kirtimas siekiant pakeisti žemėnaudos rūšį“. Vadovaujantis PAV direktyvos 4 straipsnio 3 dalimi, valstybės narės gali nustatyti ribas arba kriterijus, pagal kuriuos nustatoma, kada projektams nereikia taikyti nei atrankos procedūros, nei poveikio aplinkai vertinimo, ir (arba) ribas arba kriterijus, pagal kuriuos nustatoma, kada projektams bet kokiu atveju reikia taikyti poveikio aplinkai vertinimą

nevykdant atrankos procedūros, t. y. planuojamos ūkinės veiklos rūšis, įrašyta PŪVPAV įstatymo 2 priedo 1.7 papunktyje, atitinka PAV direktyvos reikalavimus.

Poveikio „Natura 2000“ teritorijoms reikšmingumo nustatymas atliekamas LR Aplinkos ministro nustatyta tvarka, vadovaujantis Planų ar programų ir planuojamos ūkinės veiklos įgyvendinimo poveikio įsteigtoms ar potencialioms „Natura 2000“ teritorijoms reikšmingumo nustatymo tvarkos aprašu, patvirtintu LR Aplinkos ministro 2006 m. gegužės 22 d. įsakymu Nr. D1-255 „Dėl Planų ar programų ir planuojamos ūkinės veiklos įgyvendinimo poveikio įsteigtoms ar potencialioms „Natura 2000“ teritorijoms reikšmingumo nustatymo tvarkos aprašo patvirtinimo“ (toliau – Tvarkos aprašas). Tvarkos aprašo 30 punkte nurodyta, kad, kai planuojama ūkinė veikla įtraukta į PŪVPAV įstatymo 2 priedą ir yra susijusi su įsteigtomis ar potencialiomis „Natura 2000“ teritorijomis ar artima joms aplinka, planuojamos ūkinės veiklos organizatorius (užsakovas) ar poveikio aplinkai vertinimo dokumentų rengėjas kreipiasi į Valstybinę saugomų teritorijų tarnybą (toliau – VSTT) dėl išvados ir pateikia jai informaciją, reikalingą planuojamos ūkinės veiklos įgyvendinimo poveikio įsteigtoms ar potencialioms „Natura 2000“ teritorijoms reikšmingumui nustatyti. Tvarkos aprašo 37 punkte nurodoma, kad, kai planuojama ūkinė veikla neįtraukta į PŪVPAV įstatymo 1 ar 2 priedus ir jos įgyvendinimas bus susijęs su įsteigtomis ar potencialiomis „Natura 2000“ teritorijomis ar artima joms aplinka, jos poveikio įsteigtoms ar potencialioms „Natura 2000“ teritorijoms reikšmingumas nustatomas prieš statinio projektavimo sąlygų išdavimą. Tai reiškia, kad Tvarkos aprašas numato reikalavimą kreiptis dėl plano ar projekto, kuriuo numatoma veikla nepatenka nei į PŪVPAV įstatymo 1, nei į 2 priedą, įgyvendinimo poveikio „Natura 2000“ teritorijoms reikšmingumo nustatymo tik tais atvejais, kai planu ar projektu numatoma statinių statyba.

Atsižvelgiant į tai, kas išdėstyta, teigtina, kad vidinės miškotvarkos projekto sprendiniams, kai šiais sprendiniais neketinama keisti žemės naudojimo, nors teritorija kurioje vykdomi sprendiniai ir yra Europos ekologinio tinklo „Natura 2000“ teritorijoje, reikšmingumo nustatymas ir poveikio aplinkai vertinimas neprivalomas ir nėra teisinio pagrindo ūkinės veiklos subjektams nurodyti kreiptis į institucijas, atsakingas už saugomų teritorijų apsaugos ir tvarkymo organizavimą, dėl planuojamos ūkinės veiklos reikšmingumo nustatymo.

Dėl prašymo atlikti Projekto strateginio pasekmių aplinkai vertinimo procedūras. Lietuvos Respublikos Vyriausybės 2004 m. rugpjūčio 18 d. nutarimo Nr. 967 “Dėl planų ir programų strateginio pasekmių aplinkai vertinimo tvarkos aprašo patvirtinimo“ 6 straipsnio 6.1 punkte numatyta, kad strateginių pasekmių aplinkai vertinimo planą (toliau – SPAV) privaloma atlikti tuomet, kai rengiamas specialiojo teritorijų planavimo dokumentas, detalusis planas ar žemės valdos projektas, kuris nustato ūkinės veiklos, įrašytos į Lietuvos Respublikos planuojamos ūkinės veiklos poveikio aplinkai vertinimo įstatymo (toliau – Planuojamos ūkinės veiklos poveikio aplinkai vertinimo įstatymas) 1 ar 2 priedus, vystymo pagrindus ir kuris rengiamas didesniam nei 10 kv. kilometrų plotui.

Lietuvos Respublikos miškų įstatymo 14 straipsnyje yra skiriami du miškotvarkos projektų tipai, iš kurių pirmasis – miškų tvarkymo schemos (toliau – Schemos), o antrasis – vidinės miškotvarkos projektas. Kaip jau detaliai aptarta aukščiau, vidinės miškotvarkos projekto sprendiniams, kai šiais sprendiniais neketinama keisti žemės naudojimo, nors teritorija kurioje vykdomi sprendiniai ir yra Europos ekologinio tinklo „Natura 2000“ teritorijoje, reikšmingumo nustatymas ir poveikio aplinkai vertinimas neprivalomas. Be to, vidinės miškotvarkos projektas nėra specialusis teritorijų planavimo dokumentas, o skirtas konkrečiai ūkinei veiklai įgyvendinti.

Tuo tarpu schemos yra specialieji teritorijų planavimo dokumentai, rengiami valstybinių miškų valdytojų bei regionų teritorijoms ir skiriami bendrajai miško žemių naudojimo politikai nustatyti, jų tvarkymo koncepcijai parengti. Schemose nustatomos miškų ūkio plėtros kryptys, įvertinamos miškų ploto didinimo galimybės, miško žemės pavertimo kitomis naudmenomis poreikiai ir galimybės, įvertinamas esamas miškų priskyrimas miškų grupėms, pateikiami siūlymai jam tobulinti, įvertinamas esamas ūkinis ir administracinis miškų suskirstymas ir pateikiami siūlymai jam tobulinti, nustatomi miško ūkinių priemonių projektavimo ypatumai, įvertinama miško išteklių kokybę charakterizuojančių rodiklių dinamika. Schemos nustato pagrindus ūkinių priemonių planavimui vidinės miškotvarkos projektuose. Vadovaujantis Planų ir programų strateginio pasekmių aplinkai vertinimo tvarkos

aprašu, patvirtintu Lietuvos Respublikos Vyriausybės 2004 m. rugpjūčio 18 d. nutarimu Nr. 967, Schemoms atliekama strateginio pasekmių aplinkai vertinimo procedūra. Kai Schemų teritorija apima „Natura 2000“ teritorijas ar tokių teritorijų artimą aplinką, SPAV atrankos metu, vadovaujantis Tvarkos aprašo V dalimi, nustatomas Schemos sprendinių įgyvendinimo poveikio „Natura 2000“ teritorijoms reikšmingumas ir nusprendžiama dėl SPAV privalomumo.

Atkreiptinas dėmesys, jog visą šalies teritoriją dengiančioms apskričių miškų tvarkymo schemoms jau yra atliktas sprendinių įgyvendinimo poveikio „Natura 2000“ teritorijoms reikšmingumo įvertinimas. Naujai strateginių pasekmių aplinkai vertinimas bus atliekamas tuomet, kai vadovaujantis Miškų tvarkymo schemų rengimo taisyklėmis, patvirtintomis Lietuvos Respublikos Aplinkos ministro 2006-09-01 įsakymu Nr. D1-406 „Dėl miškų tvarkymo schemų ir vidinės miškotvarkos projektų rengimo taisyklių patvirtinimo“, bus tikslinamos miškų tvarkymo schemos.

Atsižvelgiant į aukščiau išdėstytą bei į tai, jog VMU valdomų Mažeikių regioninio padalinio administruojamų miškų vidinės miškotvarkos projekto poveikio aplinkai vertinimo ir strateginio pasekmių aplinkai vertinimo procedūros neprivalo būti atliekamos, vadovaujantis Miškotvarkos projektų rengimo taisyklių nuostatomis, Projektas bus teikiamas Valstybinei miškų tarnybai derinimui ir tvirtinimui.

Šis atsakymas Jūsų pasirinkimu per vieną mėnesį nuo jo gavimo gali būti skundžiamas Lietuvos administracinių ginčų komisijai (adresas – Vilniaus g. 27, 01402 Vilnius) Lietuvos Respublikos ikiteisminio administracinių ginčų nagrinėjimo tvarkos įstatymo nustatyta tvarka arba Regionų apygardos administraciniam teismui (Kauno rūmai) (adresas – A. Mickevičiaus g. 8A, 44312 Kaunas) Lietuvos Respublikos administracinių bylų teisenos įstatymo nustatyta tvarka.

Direktorius Valdas Kaubrė

L. Pertikienė, tel. +370 618 40486, el. p. laura.pertikiene@vmu.lt

ORIGINALAS
NEBUS SIUNČIAMAS

VENTOS REGIONINIO PARKO DIREKCIJA

Valstybės biudžetinė įstaiga, Ventos g. 30A, LT-85330, Venta, Akmenės r. sav.,
tel. (8-425) 55 220, faks. (8-425) 55 232, el. p. info@ventosparkas.lt
Duomenys kaupiami ir saugomi Juridinių asmenų registre, kodas 193370226

VĮ Valstybinių miškų urėdijai
linas.juozaitis@vmu.lt

2021-06-25 Nr. V3-(7.5)- 185

DĖL IŠVADOS PATEIKIMO

Ventos regioninio parko direkcija išnagrinėjo VĮ Valstybinių miškų urėdijos patikėjimo teise valdomų Mažeikių regioninio padalinio administruojamų miškų vidinės miškotvarkos projekto keitimą 2021-06-23 Nr. 9.12-S(E)-21-802 ir pritaria be pastabų.

Vyr. specialistas laikinai
vykdantis direktoriaus funkcijas Nerijus Gudmonas

N.Gudmonas, 868321311, el. p. nerijus.gudmonas@ventosparkas.lt

KULTŪROS PAVELDO DEPARTAMENTO
PRIE KULTŪROS MINISTERIJOS
ŠIAULIŲ TERITORINIS SKYRIUS

VĮ Valstybinių miškų urėdija
Direktoriaus pavaduotojui miškotvarkai
Martui Lynikui

2021-06-29 Nr. (12.56-Š)2Š-297
Į 2021-06-23 Nr. 9.12-SĖ-21-803

DĖL MAŽEIKIŲ REGIONINIO PADALINIO ADMINISTRUOJAMŲ MIŠKŲ VIDINĖS MIŠKOTVARKOS PROJEKTO KEITIMO IŠVADOS

Patikrinome Jūsų pateiktą VĮ Valstybinių miškų urėdijos pasitikėjimo teise valdomų Mažeikių regioninio padalinio administruojamų miškų vidinės miškotvarkos projekto keitimo sprendinius.

Projekto sprendiniams pritariame ir deriname be pastabų.

Vedėjas Mindaugas Veliulis

ORIGINALAS SIUNČIAMAS NEBUS

E. Čepukienė, 8 41 523665

LIETUVOS RESPUBLIKOS APLINKOS MINISTERIJA
VALSTYBINĖS MIŠKŲ TARNYBOS DIREKTORIUS

ĮSAKYMAS DĖL VĮ VALSTYBINIŲ MIŠKŲ URĖDIJOS PATIKĖJIMO TEISE VALDOMŲ MAŽEIKIŲ REGIONINIO PADALINIO ADMINISTRUOJAMŲ MIŠKŲ VIDINĖS MIŠKOTVARKOS PROJEKTO KEITIMO PATVIRTINIMO

2021 m. liepos d. Nr.
Kaunas

Vadovaudamasis Lietuvos Respublikos miškų įstatymo 14 straipsnio 3 dalimi ir Vidinės miškotvarkos projektų rengimo taisyklių, patvirtintų Lietuvos Respublikos aplinkos ministro 2006 m. rugsėjo 1 d. įsakymu Nr. D1-406 „Dėl Miškų tvarkymo schemų ir Vidinės miškotvarkos projektų rengimo taisyklių patvirtinimo“, 20-23 punktais:

1. T v i r t i n u VĮ Valstybinių miškų urėdijos patikėjimo teise valdomų Mažeikių regioninio padalinio administruojamų miškų vidinės miškotvarkos projekto keitimą;

2. N u r o d a u:

2.1. vidinės miškotvarkos projekto santrauką paskelbti Valstybinės miškų tarnybos interneto svetainėje;

2.2. patvirtintą vidinės miškotvarkos projektą registruoti Lietuvos Respublikos miškų valstybės kadastre.

3. VĮ Valstybinių miškų urėdijos patikėjimo teise valdomų VĮ Valstybinių miškų urėdijos patikėjimo teise valdomų Mažeikių regioninio padalinio administruojamų miškų vidinės miškotvarkos projekto keitimas (originalas) saugomas Valstybinės miškų tarnybos Miškų kadastro skyriaus archyve Pramonės pr. 11A, Kaunas.

Direktorius Karolis Mickevičius

Įsakymo kopiją įteikti:
S. Kuksėnienei, L. Kovalčikui

DETALŪS METADUOMENYS	
Identifikatorius	AM_5847584
Pavadinimas	ĮSAKYMAS DĖL VĮ VALSTYBINIŲ MIŠKŲ URĖDIJOS PATIKĖJIMO TEISE VALDOMŲ MAŽEIKIŲ REGIONINIO PADALINIO ADMINISTRUOJAMŲ MIŠKŲ VIDINĖS MIŠKOTVARKOS PROJEKTO KEITIMO PATVIRTINIMO
Reg. nr.	(39.8)-V-270
Reg. data	2021-07-30 8:47
Žurnalas	V Direktoriaus įsakymų veiklos klausimais registras
Korespondentai	Valstybinių miškų urėdija, VĮ
Siuntimo būdas	Į rankas
Dokumento tipas	Įsakymas
Lapų skaičius	1
Priedų skaičius	
Parašas	Karolis Mickevičius
Rengėjas	Lukas Kovalčikas
Pagalbiniai rengėjai	
Papildomi vizuotojai	Gintaras Pušneraitis, Daiva Brazauskienė
Užduoties identifikatorius	AM_5790755
Užduoties pavadinimas	R1(E)-1148 - DĖL VIDINĖS MIŠKOTVARKOS PROJEKTO KEITIMO DERINIMO, TVIRTINIMO IR REGISTRAVIMO
Dokumento registracijos nr.	R1(E)-1148
Dokumento registracijos data	2021-07-01 8:31
Dokumento būsena	Dokumentas užregistruotas
Klasifikacija	Viešas
Prieiga prie dokumento suteikta	
Dokumento forma	Popierinis dokumentas
Bylos indeksas	1.2E. Direktoriaus įsakymai veiklos klausimais

Veiksmų istorijos nuorašas

Identifikatorius: AM_5847584

Darbų sekos žingsnis	Vartotojas	Veiksmas	Pastabos	Veiksmo data
Siuntimas	Stanislava Kuksėnienė	Atliktas		2021-07-30 8:47
Registravimas	Stanislava Kuksėnienė	Registravimas		2021-07-30 8:47
Pasirašymas	Karolis Mickevičius	Atliktas		2021-07-30 8:40
Vizavimas	Živilė Žilėnienė	Atliktas		2021-07-30 7:57
Vizavimas	Gintaras Pušneraitis	Atliktas		2021-07-29 17:12
Vizavimas	Lukas Kovalčikas	Atliktas		2021-07-29 16:14
Rengimas	Lukas Kovalčikas	Atliktas		2021-07-29 16:14
Rengimas	Lukas Kovalčikas	Koreguota kortelė	Pavadinimas: ĮSAKYMAS DĖL VĮ VALSTYBINIŲ MIŠKŲ URĖDIJOS PATIKĖJIMO TEISE VALDOMŲ MAŽEIKIŲ REGIONINIO PADALINIO ADMINISTRUOJAMŲ MIŠKŲ, VIDINĖS MIŠKOTVARKOS PROJEKTO KEITIMO PATVIRTINIMO -> ĮSAKYMAS DĖL VĮ VALSTYBINIŲ MIŠKŲ URĖDIJOS PATIKĖJIMO TEISE VALDOMŲ MAŽEIKIŲ REGIONINIO PADALINIO ADMINISTRUOJAMŲ MIŠKŲ VIDINĖS MIŠKOTVARKOS PROJEKTO KEITIMO PATVIRTINIMO	2021-07-29 16:14
Rengimas	Lukas Kovalčikas	Koreguota kortelė	Siuntimo būdas: e.pristatymas -> Į rankas	2021-07-29 16:12
Rengimas	Lukas Kovalčikas	Koreguota kortelė	Papildomi vizuotojai: Gintaras Pušneraitis -> Gintaras Pušneraitis, Daiva Brazauskienė	2021-07-29 16:08
Kūrimas	Lukas Kovalčikas	Nauja dokumento versija		2021-07-29 16:05