VĮ VALSTYBINIŲ MIŠKŲ URĖDIJOS PATIKĖJIMO TEISE VALDOMŲ ANYKŠČIŲ REGIONINIO PADALINIO ADMINISTRUOJAMŲ MIŠKŲ

VIDINĖS MIŠKOTVARKOS PROJEKTO



REKREACINĖ DALIS

KAUNAS, 2019

T U R I N Y S

ĮVADAS	3
1. DARBO TEISINIAI PAGRINDAI IR METODAI	4
2. BENDRA TERITORIJOS APŽVALGA	6
2.1. Rekreacijos ir turizmo teritorinės erdvinės struktūros karkasas	6
2.2. Rekreacinių teritorinių kompleksų charakteristika	9
3. PAŽINTINIU POŽIŪRIU LANKYTINI GAMTOS IR KULTŪROS PAVELDO OBJEKTAI	13
4. REKREACINIAI IŠTEKLIAI	49
4.1. Miškų rekreacinio potencialo analizė	49
4.2. Esami rekreacijos objektai girininkijų miškuose	52
5. SOCIALINĖS FUNKCIJOS STIPRINIMAS	66
5.1. Rekreacinių išteklių panaudojimas	66
5.2. Poilsio organizavimo sprendiniai	67
5.3. Rekreacinės infrastruktūros elementai	69
5.4. Kraštovaizdžio formavimo kirtimai	70
5.5. Rekreacinės infrastruktūros priežiūra	97
PRIEDAI	98
1 PRIEDAS. KRAŠTOVAIZDŽIO FORMAVIMO KIRTIMAI	99
2 PRIEDAS. KULTŪROS PAVELDO OBJEKTŲ TERITORIJOS	115
3 PRIEDAS. PROJEKTUOJAMOS REKREACINĖS INFRASTRUKTŪROS IŠDĖSTYMO SCHEMOS	165

ĮVADAS

Visuose miškuose, net ir tuose, kur numatoma intensyvinti miškų ūkį ir didinti medienos naudojimą, būtina, kaip nurodyta Bendrajame plane, užtikrinti ir kitų – socialinių bei ekologinių – funkcijų vykdymą. Rekreacinių teritorijų diferencijavimas, naudojimas ir kryptys bei tvarkymas bendrajame plane priklausė nuo šių pagrindinių veiksnių: gamtinės aplinkos išteklių turtingumo, kultūros paveldo turtingumo, esamo rekreacinės infrastruktūros išvystymo lygio, vietos gyventojų ekonominių galimybių, aplinkos sveikumo, aplinkos ekologinio atsparumo, rekreacinio aptarnavimo tradicijų. Pagal šiuos veiksnius bendrajame plane išskirta 40 rekreacinių išteklių arealų, kurių ribas daugiausiai lemia rekreacinis gamtinės ir kultūrinės aplinkos turtingumas. Rekreacijos turizmo plėtros galimybės numatytos pagal arealų patrauklumo kategorijas ir rekreacinės plėtros potencialą.

Didžioji Anykščių miškų urėdijos dalis patenka į Anykščių arealą. Šiam arealui Utenos apskrities bendrajame (generaliniame) plane nustatytas aukščiausias rekreacijos perspektyvinės plėtros lygmuo, kuriame plėtojamos nacionalinės rekreacinės sistemos. Padidintas dėmesys skirtinas pažintinio turizmo, apimančio tiek gamtinį, tiek kultūrinį Anykščių krašto pažinimo aspektus, plėtrai ir vystymui, nes būtent ši rekreacijos forma vaidina svarbiausią vaidmenį stiprinant vietos žmogaus tautinį identitetą ir reprezentuoja rajono teritoriją respublikiniu tarptautiniu mastu. Bendrasis prioritetas rekreacinės sistemos raidoje teikiamas pažintinio turizmo ir bendrojo poilsio gamtoje, tarp jų kaimiškoje, plėtrai. Pažintinio turizmo sistema Anykščių krašte plėtotina, pirmiausiai siekiant atskleisti šio Aukštaitijos etnografinio regiono dalies gamtinius bei kultūrinius savitumus. Taip pat būtina išryškinti ir eksponuoti rajono teritorijos gamtinės ir kultūrinės aplinkos tipiškus ar unikalius objektus, pasižyminčius savitais bruožais. Į Anykščių krašto pažintinio turizmo sistemą įtraukiami, tvarkomi ir eksponuojami šie pažintinę vertę turintys gamtiniai bei kultūriniai objektai, jų grupės bei kompleksai, reiškiniai:

Rekreacinės infrastruktūros plėtros ir tvarkymo valstybiniuose miškuose programoje buvusių miškų urėdijų miškai suskirstyti į 4 rekreacijos intensyvumo lygmenis. Anykščių regioninio padalinio miškai priskirti aukštam (II) rekreacijos intensyvumo lygmeniui.

Atsižvelgiant į Nacionalinės turizmo plėtros programos nuostatas, Bendrajame plane akcentuojamas būtinumas įgyvendinti konkrečias rekreacinės infrastruktūros formavimo priemones. Numatyta, kad sėkmingai plėtrai užtikrinti rekreacijos poreikiai turi būti integruoti ne tik į visus teritorinio planavimo dokumentus, bet ir į kitų ūkio šakų, tame tarpe, miškų, programas bei projektus. Atsižvelgiant į minėtas nuostatas, planinės miškotvarkos metu planuojami miškų pritaikymo žmonių poilsiui darbai visiems Valstybinių miškų urėdijos patikėjimo teise valdomiems miškams. Vidinės miškotvarkos projekto rekreacinė dalis parengta ir Anykščių regioninio padalinio administruojamiems miškams.

<u>Projekto rengėjai</u>:
tekstinę dalį parengė – kraštotvarkos skyriaus vedėja Viliūnė Naureckaitė
grafinę dalį parengė – kraštotvarkos skyriaus vyr.specialistas Linas Juozaitis
lauko projektinius darbus atliko: Viliūnė Naureckaitė, Linas Juozaitis,
Gerda Junevičiūtė

1. DARBO TEISINIAI PAGRINDAI IR METODAI

Rekreacijos vystymą Anykščių regioninio padalinio administruojamų miškų teritorijoje įtakoja įvairūs teisės aktai bei teritorijos planavimo dokumentai:

1. Miškų įstatymas (1994 m. lapkričio 22 d. Nr. I-671).
2. Saugomų teritorijų įstatymas (1993 m. lapkričio 9 d. Nr. I-301).
3. Turizmo įstatymas (1998 m. kovo 19 d. Nr. VIII-667).
4. Teritorijų planavimo įstatymas (1995 m. gruodžio 12 d. Nr. I-1120).
5. Žemės įstatymas (1994 m. balandžio 26 d. Nr. I-446).
6. Nekilnojamojo kultūros paveldo apsaugos įstatymas (2004 m. rugsėjo 28 d. Nr. IX-2452).
7. Specialiosios žemės ir miško naudojimo sąlygos (LRV nutarimas 1992 m. gegužės 12 d. Nr. 343).
8. Nacionalinė miškų ūkio sektoriaus plėtros 2012-2020 metais programa (LRV 2012 m. gegužės 23 d. nutarimas Nr. 569).
9. Utenos rajono teritorijos bendrasis planas, 2019.
10. Utenos apskrities bendrasis (generalinis) planas, 2011.
11. Anykščių rajono teritorijos bendrasis planas (2019).
12. Anykščių regioninio parko ir jo zonų bei buferinės apsaugos zonos ribų planas (LRV 2008 m. gruodžio 3 d. nutarimas Nr. 1292).
13. Asvejos regioninio parko ir jo zonų bei buferinės apsaugos zonos ribų planas (LRV 2009 m. gegužės 6 d. nutarimas Nr.375).
14. Asvejos regioninio parko tvarkymo planas (LR aplinkos ministro 2009 m. gegužės 21 d. įsakymas Nr. D1-278).
15. Šventosios valstybinio kraštovaizdžio draustinio tvarkymo planas (LR aplinkos ministro 2016 m. kovo 8 d. įsakymas Nr. D1-169).
16. Labanoro regioninio parko tvarkymo planas (LR aplinkos ministro 2013-03-28 įsakymas Nr. D1-219).
17. Anykščių regioninio parko tvarkymo planas (LR aplinkos ministro 2008 m. gruodžio 31 d. įsakymas Nr. D1-699).

Šie dokumentai sprendžia daugumą rekreacijos planavimo, projektavimo ir jos įgyvendinimo valstybiniuose miškuose klausimų. Taigi, Anykščių regioninio padalinio administruojamų miškų teritorijoje iš esmės sudarytos būtiniausios teisinės prielaidos miškų panaudojimui rekreacinėms reikmėms.

Siekiant miškus kuo geriau pritaikyti poilsiautojų lankymui bei kontroliuoti lankytojų srautus, VIVMU Anykščių regioninio padalinio vidinės miškotvarkos projekto rekreacinė dalis parengta atsižvelgiant į bendruosius normatyvinius dokumentus bei 2010 m. Aplinkos ministerijos užsakyto mokslinio-tiriamojo darbo „Rekreacinės infrastruktūros plėtros, tvarkymo ir organizavimo miškuose programos ir jos įgyvendinimo rekomendacijų parengimas“ nuostatas.

Esami rekreaciniai objektai bei projektuojamų objektų vietos padalinio administruojamuose miškuose buvo apžiūrėtos natūroje. Daugumos projektuojamų objektų vietos parinktos jas aptarus su girininkais, bet su regioninio padalinio specialistais. Suvestiniai

duomenys apie esamus bei suprojektuotus rekreacinius objektus ir kraštovaizdžio formavimo kirtimus valstybiniuose miškuose pateikti lentelėse bei pažymėti planinėje medžiagoje. Visi duomenys sugrupuoti pagal girininkijas. Visi lankytini kraštovaizdžio objektai yra pažymėti kartografinėje medžiagoje.

Rekreacinėje dalyje pateikiama rekreacijos vystymo padalinio administruojamuose miškuose strategija, sprendžiami miško rekreacinės infrastruktūros objektų išdėstymo klausimai, tuo tarpu rekreacijos objektų – takų, mažosios architektūros elementų ir kt. įrengimo konkretūs sprendimai bei įrangos brėžiniai su detaliais ekonominiais skaičiavimais numatomi tik techniniuose projektuose.

Šiuo darbu siekiame realiai įvertinti esamą padėtį ir pateikti pasiūlymus dėl tolesnės rekreacijos vystymo Anykščių regioninio padalinio administruojamuose miškuose.

Pagaminta projektinė dokumentacija:

1. „VĮ VMU Anykščių regioninio padalinio administruojamų miškų vidinės miškotvarkos projekto rekreacinė dalis”. Aiškinamasis raštas.
2. VĮ VMU Anykščių regioninio padalinio miškų rekreacinio planavimo schema M 1:50 000.
3. Kultūros paveldo teritorijų objektų planeliai M 1:10 000.
4. Kraštovaizdžio formavimo kirtimų brėžiniai. M 1:10 000.



1 pav**. Poilsiavietė Kuktiškių girininkijoje**

2. BENDRA TERITORIJOS APŽVALGA

2.1. Rekreacijos ir turizmo teritorinės erdvinės struktūros karkasas

Regiono, kuriame išsidėsčiusi Anykščių regioninio padalinio teritorija, rekreacijos ir turizmo teritorinės erdvinės struktūros karkasą sudaro:

Svarbiausios rekreacinės vietovės:

- Anykščių regioninio parko rekreacinės zonos;
- Labanoro regioninio parko rekreacinės zonos;
- Asvejos regioninio parko) rekreacinės zonos;
- Rubikių ežero rekreacinis arealas;
- Nevėžos ežero rekreacinis arealas;
- Utenos – Tauragnų rekreacinė sritis.
- Molėtų rekreacinė sritis.
- Anykščių rekreacinis arealas.

Pagrindinės vandens rekreacijos vietovės:

- Šventosios upė;
- Rubikių ežeras;
- Nevėžos ežeras;
- Svėdaso ežeras;
- Alaušų ežeras;
- Stirnių ežeras;
- Kertuojų ežeras;
- Galuonės ežeras;
- Siesarčio ežeras;
- Aiseto ežeras;
- Asvejos ežeras;
- Baltųjų Lakajų ežeras;
- Juodųjų Lakajų ežeras.

Kultūros objektų sankaupos zonos:

1. Anykščių;
2. Kavarsko;
3. Troškūnų;
4. Kurklių;
5. Svėdasų;
6. Butėnų;
7. Knitiškių;
8. Kulionių;
9. Dubingių;
10. Vorėnų.

Svarbiausi turistiniai traktai ar koridoriai:

a) tarptautinės svarbos specializuoto pažintinio turizmo trasų sistemos:

- dviračių turizmo trasa *Eurovelo sistemos dviračio trasos koridorius „Rytų Europos takas“* tarptautinės reikšmės dviračių turizmo trasos dalis.

b) prioritetinės nacionalinės ir regioninės svarbos specializuoto pažintinio turizmo trasų sistemos:

- nacionalinis reprezentacinis kultūrinio turizmo maršrutas „Lietuvos istorijos ir kultūros vėrinys“;
- nacionalinė autoturizmo trasų sistema „Aukštaitijos kelias“;
- dalis nacionalinės turistinės paskirties dviračių trasos;
- dalis pagrindinės nacionalinės turistinės paskirties dviračių trasos;
- nacionalinė „Anykščių krašto vandens turizmo trasa“;
- regioninis gamtinio – kultūrinio pobūdžio valstybinių parkų maršrutas „Aukštaitijos parkų žiedas”.

c) regioninės ir vietinės svarbos specializuoto pažintinė turistų judėjimo kelių sistema:

- regioninė dviračių turizmo trasa „Aukštaitijos žiedas“;
- regioninės svarbos vandens turizmo trasa „Šventosios vandens kelias“;
- Autoturizmo trasa „Utenos krašto žiedas“;
- Autoturizmo trasa „Molėtų krašto žiedas“;
- Dviračių turizmo trasa „Utena –Tauragnai–Kirdeikiai“;
- Vandens turizmo trasa „Utenos rajono vandens keliai“;
- Anykščių rajono vandens keliai“;
- „Molėtų rajono vandens keliai“;
- „Anykščių krašto keliai:“
    a) Šventosios slėnio kelias;
    b) Anykščių rajono aukštumu kelias (Rubikių kelias);
    c) Šimonių girios kelias;
    d) Anykščių rajono lygumu kelias.

Regiono teritorija driekiasi daugybė ir kitų vietinės reikšmės auto, dviračių, pėsčiųjų turizmo kelių.

Čia koncentruojasi didžioji dalis miestų ir didesnių regiono gyvenviečių gyventojų rekreacinių interesų:

- Utenos;
- Anykščiai;
- Kavarsko;
- Svėdasai;
- Troškūnų;
- Viešintos;
- Skiemonių;
- Kurklių;
- Debeikių;
- Daugailiai;
- Saldutiškių

- Leliūnų;
- Tauragnų;
- Sudeikių;
- Užpalių;
- Vyžuonų;
- Alantos;
- Balninkų;
- Dubingių;
- Giedraičių;
- Joniškio.

Svarbiausių regiono turizmo ir rekreacijos vietovių veiklos kryptys:

- rekreacinis vietinių gyventojų turizmas.
- kultūrinis turizmas;
- vandens turizmas;.
- ekologinis turizmas;
- kaimo turizmas.

Regione yra ir bus įrengiami:

- pėsčiųjų turizmo takai;
- dviračių turizmo tematiniai takai panaudojant esamus vietinius ir rajoninius kelius.
- autoturizmo keliai.

Į regiono rekreacijos ir turizmo struktūros karkasą neabejotinai įsijungia ir Anykščių regioninio padalinio miškai su urėdijos teritorine rekreacine sistema, kurią sudaro stovyklaviečių, apžvalgos aikštelių ir trumpalaikių poilsio vietų, pažintinių, mokomųjų, rekreacinių pėsčiųjų ir dviratininkų takų bei trasų visuma.



2 pav. **Pažintinio tako fragmentas Troškūnų girininkijoje**

2.2. Teritorinių rekreacinių kompleksų charakteristika

Rekreacinių teritorijų sistemą sudaro planavimo dokumentuose nustatomi ar moksliniais tyrimais išaiškinami rekreaciniu geografiniu (resursiniu ir funkciniu) vientisumu bei rekreacinio naudojimo prioritetu pasižymintys skirtingų erdvinių lygmenų (taksonominių pakopų) arealai bei vietovės. Lietuvos sąlygomis šią sistemą sudaro: 1) rekreacinės vietovės (rekreacijos aptarnavimo centrai), 2) rekreaciniai rajonai ir 3) rekreacinės sritys (regionai). Rekreacinio naudojimo prioriteto raiška stiprėja einant link smulkesnių pakopų teritorinių vienetų.

Rekreacinę vietovę sudaro poilsiui, turizmui ar gydymui naudojamas arba numatomas naudoti atitinkamų gamtinės, kultūrinės bei socialinės aplinkos išteklių ir rekreacinės infrastruktūros lokalinis teritorinis kompleksas (žemės sklypų grupė), kuriam planavimo dokumentuose yra nustatomas rekreacinio naudojimo prioritetas. Rekreacinėje vietovėje, atsižvelgiant į planavimo lygmenį, žemės sklypų pagrindinę tikslinę paskirtį, teritorijų tvarkymo reglamento ar naudojimo ir tvarkymo režimo ypatumus, skiriamos viena ar keletas atskirų tvarkymo zonų.

Rekreacinį rajoną sudaro gamtinės aplinkos ir kultūros paveldo ištekliais pasižymintis ir funkciniu rekreacinio naudojimo bei rekreacinės infrastruktūros vientisumu išsiskiriantis vidutinio dydžio arealas, apjungiantis grupę gretimų rekreacinių vietovių.

Rekreacinę sritį (regioną) sudaro dislokacinį ir organizacinį bendrumą bei išreikštą rekreacinį vystymo profilį turintis stambus koncentruotų rekreacinių išteklių arealas, apjungiantis keletą išaiškintų ar nustatytų rekreacinių rajonų.

Pagal Utenos apskrities teritorijos generalinį planą teritorijos, kurią užima Anykščių regioninis padalinys, rekreacijos perspektyvinės plėtros lygmuo yra nuo aukščiausio (kai plėtojamos nacionalinės rekreacinės sistemos.) iki žemiausio, (kai kuriamos lokalinės reikšmės rekreacinės sistemos bei pavieniai rekreacijos objektai). Pagrindinės prioritetinės rekreacijos vystymo kryptys: pažintinė ir pramoginė rekreacija bei poilsis gamtoje, kitos – sportinė, verslinė ir gydomoji rekreacija. Utenos apskrities teritorija, į kurią patenka Anykščių regioninio padalinio miškai, būdama gamtiniu – kultūriniu požiūriu itin heterogeniška, sudaro sąlygas formuotis skirtingo potencialo rekreacinėms teritorijoms (rekreaciniams arealams). Rekreacinių teritorijų naudojimo pobūdis, kryptys ir tvarkymas bei diferencijavimas priklauso nuo įvairių pagrindinių veiksnių: gamtinės aplinkos ištekliu turtingumo; kultūros paveldo turtingumo; esamo rekreacinės infrastruktūros išvystymo lygio; vietos gyventoju ekonominių galimybių; aplinkos sveikumo; aplinkos ekologinio atsparumo; socialinės aplinkos saugumo; rekreacinio aptarnavimo tradicijų.

Atsižvelgiant į šiuos veiksnius, Anykščių, Molėtų ir Utenos rajonų teritorijose išskirti keli rekreacinių išteklių arealai. Jų ribas didžiausia dalimi koreguoja gamtinės aplinkos įvairovė ir raiškumas, bei kultūrinės aplinkos turtingumas. Skirtingas įvairių veiksnių raiškos pobūdis ir stiprumas teritorijoje, sąlygoja nevienodą rekreacinių arealų patrauklumą (potencialą) (žr. lentelę).

Išskirti rekreaciniai arealai atitinka 5 plėtros potencialo kategorijas: labai didelio, didelio, vidutinio, gana mažo ir mažo potencialo rekreaciniai arealai, kurie atitinkamai sudaro regioninės ir lokalios svarbos rekreacinių sistemų dalis(lentelė).

Utenos rajono teritorija dalinama į tris aukščiausio taksonominio rango rekreacines teritorijas išskirtas rajono savivaldybės teritorijoje. Pirmoji iš jų Rokiškio – Utenos gana žemo potencialo rekreacinė sritis kurios dalis apima daugiau kaip puse Utenos rajono teritorijos

(vakarinę ir centrinę dalį). Antroji yra vidutinio potencialo Dusetų – Zarasų rekreacinė sritis kurios dalis apima rajono teritorijos šiaurės rytinę dalį. Likusioji didelio potencialo Ignalinos – Molėtų rekreacinė sritis apima pietrytinę daugiausia rekreacinių resursų turinčią Utenos rajono dalį, kuri persidengia su Aukštaitijos nacionalinio ir Labanoro regioninio parko teritorijomis. Kiekviena iš paminėtų rekreacinių sričių dalomos į smulkesnius arealus – rekreacinius resursinius rajonus. Dauguma iš jų yra vidutinio arba didelio rekreacinio potencialo.

Didelę svarbą Utenos rajono rekreacinėje sistemoje bendrasis planas teikia turizmo ir rekreacijos aptarnavimo centrų plėtotei. Svarbiausi Utenos rajono teritorijoje turizmo ir rekreacinio aptarnavimo centrai yra Utenos miestas bei Tauragnų miestelis, šiuo metu formuojantys ir ateityje formuosiantys daugiafunkcinį teritorijos išteklių naudojimo pobūdį. Remiantis Lietuvos Respublikos teritorijos generaliniu planu numatomas Utenos bei Tauragnų kaip regioninės svarbos turizmo ir rekreacijos centrų vystymas. Pirmasis iš jų – Utena orientuotas į bendrosios rekreacijos paslaugų, antrasis – Tauragnai į polifunkcinio pobūdžio (bendros, pažintinės ir poilsinės rekreacijos) paslaugų tiekimą. Kaip prioritetinės išskiriamos šios rekreacijos ir turizmo aptarnavimo centų veiklos aktyvinimo ir vystymo kryptys:

- gamtinių išteklių pritaikymas kuriant viešojo turizmo infrastruktūrą aktyviam poilsiui;
- kultūrinio ir pažintinio turizmo infrastruktūros plėtra;
- aktyvaus turizmo ir poilsio infrastruktūros plėtra: dviračių ir pėsčiųjų takų bei turizmo maršrutų kūrimas, pramogų centrų projektų plėtojimas.

Didžioji Anykščių rajono dalis patenka į Anykščių arealą. Šiam arealui Utenos apskrities bendrajame (generaliniame) plane nustatytas aukščiausias rekreacijos perspektyvinės plėtros lygmuo, kuriame plėtojamos nacionalinės rekreacinės sistemos. Išskirti rekreaciniai arealai atitinka tris plėtros potencialo kategorijas: didelio, gana mažo ir mažo potencialo rekreaciniai arealai, kurie atitinkamai sudaro regioninės ir lokalios svarbos rekreacinių sistemų dalis:

Molėtų rajono teritorijoje išskirti 5 rekreacinių išteklių arealai. Jų ribas didžiausia dalimi koreguoja gamtinės aplinkos įvairovė ir raiškumas, bei kultūrinės aplinkos turtingumas. Skirtingas įvairių veiksnių raiškos pobūdis ir stiprumas teritorijoje, sąlygoja nevienodą rekreacinių arealų patrauklumą (potencialą). Išskirti rekreaciniai arealai atitinka 4 plėtros potencialo kategorijas (didelio, vidutinio, gana mažo ir mažo potencialo), kurie atitinkamai sudaro nacionalinės, regioninės ir lokalios svarbos rekreacinių sistemų dalis.).

Padidintą dėmesį reikėtų skirti pažintinio turizmo, kuris apima tiek gamtinį, tiek kultūrinį Molėtų, Anykščių ir Utenos rajonų teritorijos pažinimo aspektus, plėtrai ir vystymui (pėsčiųjų, dviračių ir auto turistinių trasų, apjungiančių didžiausios vertės gamtinius ir kultūrinius šių rajonų objektus, įrengimui bei populiarinimui), nes ši rekreacijos forma vaidina svarbiausią vaidmenį stiprinant vietos žmogaus tautinį identitetą ir reprezentuoja krašto vertybes respublikiniu mastu. Tam būtinas racionalus esamų gamtinių ir kultūrinių išteklių panaudojimas.

Pažintinio turizmo sistema plėtotina pirmiausiai siekiant atskleisti šio krašto, kaip Aukštaitijos etnografinio regiono dalies gamtinius bei kultūrinius savitumus. Taip pat būtina išryškinti ir eksponuoti rajono teritorijos gamtinės ir kultūrinės aplinkos tipiškus ar unikalius objektus pasižyminčius savitais bruožus.

Gamtinių rekreacinių išteklių gausa šiame regione kuria ypač palankias sąlygas poilsinio turizmo (poilsio gamtoje) vystymuisi, todėl didelį dėmėsi reikia skirti esamos poilsinės rekreacijos infrastruktūros atnaujinimui, gerinimui, bei jų plėtrai tam perspektyviose teritorijos dalyse.

Konservaciniu (įvairovės apsaugos) atžvilgiu vertingiausi kraštovaizdžio kompleksai, kuriems reikalingas ypatingas dėmesys, yra:

- ypač vaizdingas Molėtų ežerynas;
- ežerais paįvairintų prieledyninių upinių lygumų apaugusių sausais pušynais kompleksas;
- ypač raižytas Aukštaičių aukštumų dalies kalvynas;
- raiškūs Šventosios intakų slėniai, ežerų duburiai ir dubakloniai;
- vertingų kultūros paveldo objektų sankaupos arealai.

Pagal Anykščių, Utenos ir Molėtų savivaldybių bendruosius planus, Anykščių regioninio padalinio teritorija patenka į skirtingus rekreacinius resursinius arealus. Išskirti rekreaciniai arealai atitinka 5 plėtros potencialo kategorijas: labai didelio, didelio, vidutinio, gana mažo ir mažo potencialo. Rekreaciniai arealai atitinkamai sudaro regioninės ir lokalios svarbos rekreacinių sistemų dalis.

1 lentelė. ***Rekreacinių arealų potencialas girininkijose***

Eil. Nr.	Rekreacinio arealo potencialo kategorijos	Girininkija
1.	Labai didelio potencialo rekreacinis arealas	Balčių, Kuktiškių girininkijų dalys
2.	Didelio potencialo rekreacinis arealas	Pavarių, Svėdasų, Kavarsko, Balčių, Kuktiškių, Utenos, Dubingių, Vyžuonų girininkijų dalys
3.	Vidutiniško potencialo rekreacinis arealas	Utenos, Dubingių, Balčių girininkijų dalys
4.	Mažo potencialo rekreacinis arealas	Svėdasų, Troškūnų, Kavarsko, Pavarių, Mickūnų, Balčių, Vyžuonų girininkijų dalys
5.	Gana mažo potencialo rekreacinis arealas	Svėdasų, Troškūnų, Kavarsko girininkijų dalys ir Mickūnų, Videniškių girininkijos

Kiekvienas iš išvardintų lokalizuotų rekreacinių arealų yra Lietuvos Respublikos teritorijos rekreacinių arealų sistemos dalis.

Rekreacinės teritorijos – tai specialiai išskirtos ir sutvarkytos (arba numatytos sutvarkyti) natūralios arba dirbtinės gamtinės teritorijos poilsiui ir turizmui, atitinkančios socialinius, psichologinius ir biologinius poilsiautojų poreikius.

Tokioms rekreacinėms teritorijoms priklauso rekreaciniai miškai, kurių Anykščių regioninio padalinio teritorijoje yra 1238,3 ha, tai sudaro proc. nuo viso padalinio miškų ploto. Daugiausiai rekreacinių miškų tarpe užima miško parkai – 253 ha (77% visų rekreacinių miškų), miestų miškai – 257 ha (20%), o rekreaciniai miško sklypai - tik 37,5 ha (3%). Daugiausiai rekreacinių miškų yra Utenos girininkijoje – 38%, kiek mažiau yra Pavarių (24%) ir Kuktiškių (13%) girininkijose.

Saugomos gamtinės teritorijos. Saugomos teritorijos – tai sausumos ir vandens plotai bei kraštovaizdžio objektai, dėl savo vertės turintys specialų valstybės nustatytą aplinkos apsaugos ir naudojimo režimą**.** Lietuvos Respublikos saugomų teritorijų tikslas – išsaugoti ne tik gamtinius, bet ir kultūros paveldo kompleksus bei objektus, kraštovaizdžio ekologinę pusiausvyrą, biologinę įvairovę ir genetinį fondą, garantuoti gamtos išteklių atkūrimą, sudaryti sąlygas pažintinei rekreacijai, moksliniams tyrimams ir aplinkos būklės stebėjimams, propaguoti gamtos ir kultūros

paveldo apsaugą. Kompleksinės paskirties saugomose teritorijose sujungiamos išsaugančios, apsaugančios, rekreacinės ir ūkinės zonos pagal bendrą apsaugos, tvarkymo ir naudojimo programą. Šiai kategorijai priskiriami ir valstybiniai parkai. Anykščių regioninio padalinio teritorijoje yra Anykščių, Asvejos ir Labanoro regioniniai parkai, kuriuose sukoncentruota žymi dalis Anykščių padalinio turistinių išteklių.

Saugomos teritorijos statusas ne tik riboja ūkinę veiklą, bet ir padeda išsaugoti vertingus gamtinius (ar kultūrinius) išteklius, kurie yra svarbūs *kaip teritorijos rekreaciniai ištekliai*. Įgyvendinant subalansuotos plėtros principus saugomos teritorijos tampa labai svarbiu veiksniu plėtojant gamtinį–pažintinį turizmą.

Anykščių padalinyje, be regioninių parkų, yra dar ir kitos saugomos teritorijos: Šimonių girios biosferos poligonas bei dalis Apšės miškų biosferos poligono, 20 valstybiniai draustiniai ir 2 savivaldybių draustiniai.

Pažymėtina, kad esamose saugomose teritorijose yra galimas pažintinis turizmas, o regioniniuose parkuose rekreacijos vystymas yra labai pageidaujamas. Taigi, saugomos teritorijos yra pritaikytinos žmonių rekreacinių ir pažintinių poreikių tenkinimui.

Kompleksinės saugomos teritorijos, patenkančios į Anykščių regioninio padalinio teritoriją: Anykščių, Asvejos ir Labanoro regioniniai parkai, Šimonių girios biosferos poligonas, Apšės miškų biosferos poligono dalis.

Regioniniai parkai yra didžiausią rekreacinę vertę regionui sukuriantys objektai. Šios teritorijos yra perspektyviausios plėtojant kaimo turizmą, gamtinį - pažintinį turizmą, poilsį gamtoje (stovyklavimas, vandens pramogos ir pan.), žvejybą, grybavimą, uogavimą, vaistažolių rinkimą bei su šiomis veiklomis susijusias paslaugas. Rekreacinės paskirties miškai regioniniuose parkuose užima *484,5 ha* miško žemės plotą. Tai sudaro 39,1% regioninio padalinio rekreacinių miškų teritorijos ploto.

Valstybinių parkų teritorijose yra išskiriamos šios teritorijų funkcijos: konservacinė, prezervacinė (apsauginė), rekreacinė, ūkinių funkcijų prioriteto bei gyvenamoji. Planavimo dokumentuose naudojamas polifunkcinis zonavimo būdas, kai teritorija dalijama į zonas pagal nustatytus esamų ar numatomų funkcijų kompleksus, nurodant šių funkcijų reiškimosi intensyvumą arba svarbą. Svarba vertinama šiais aspektais: prioritetinė pagrindinė, kita pagrindinė, svarbi ir papildoma svarba. Išsamią šių teritorinių kompleksų analizę galima rasti regioninių parkų planavimo dokumentuose.

3. PAŽINTINIU POŽIŪRIU LANKYTINI KULTŪROS IR GAMTOS PAVELDO OBJEKTAI

Valstybės saugomų registruotų kultūros vertybių, pripažintų saugoti viešajam pažinimui ir naudojimui (LR Kultūros ministro 2005-04-29 įsakymas Nr. ĮV-190 „Dėl nekilnojamųjų kultūros vertybių pripažinimo saugomomis“) apsaugą reglamentuoja LR Nekilnojamojo kultūros paveldo apsaugos įstatymas, kurio 19 str. 2 d. 1 p. imperatyviai nurodo, jog *„Viešajam pažinimui ir naudojimui saugojamame objekte, jo teritorijoje, vietovėje draudžiama naikinti ar kitaip žaloti nekilnojamosios kultūros vertybės pase nurodytas vertingąsias savybes .“*

Kultūros paveldo objektų teritorijose ir jų apsaugos zonose planuojama veikla reglamentuojama kultūros paveldo specialiaisiais planais, parengtais vadovaujantis *Nekilnojamojo kultūros paveldo apsaugos specialiojo teritorijų planavimo dokumentų rengimo taisyklėmis (LR aplinkos ministro ir kultūros ministro 2005 m. birželio 23 d. įsakymas Nr. ĮV-261/D1-322*) bei kultūros paveldo apsaugą reglamentuojančiais teisės aktais.

Apsaugos specialieji planai rengiami skelbiamų saugomais kultūros paveldo objektų ir steigiamų saugomomis vietovių teritorijų, apsaugos zonų riboms nustatyti ar pakeisti. Kultūros paveldo vertybių tvarkyba ir naudojimas vykdomi pagal specialiuosius teritorijų planavimo dokumentus, strateginius planus, tikslines programas ir tvarkomuosius paveldosaugos darbų projektus.



3 pav. **Lietuvos partizanų kautynių ir žūties vieta Svėdasų girininkijoje**

2 lentelė. ***Kultūros paveldo objektai regioninio padalinio administruojamuose valstybinės reikšmės miškuose (pagal Kultūros vertybių registrą)***

Eil. Nr.	Kodas-Unikalus numeris	Pavadinimas	Statusas	Adresas	Objekto Reikšmingumo lygmuo	Kv. Nr.	Skl. Nr.	Pastabos
Vyžuonų girininkija								
1.	16276	Šaltinių pilkapynas II	Valstybės saugomas	Šaltinių k., Svėdasų sen., Anykš r. sav.	Regioninis	28	10	
2.	16520	Vyžuonų pilkapynas	Valstybės saugomas	Vyžuonos, Vyžuonų sen., Utenos r. sav.	Regioninis	62	10;16	
3.	24085	Šeimyniškių piliakalnis su papiliu	Paminklas	Šeimyniškių k., Užpalių sen., Utenos rajono sav.	Nacionalinis	245	2;5	
Balčių girininkija								
1.	16331	Vyželių pilkapynas	Paminklas	Paežerinės k., Degučių sen., Zarasų rajono sav.	Nacionalinis	8	2	
2.	16329	Paežerinės pilkapynas	Paminklas	Paežerinės k., Degučių sen., Zarasų rajono sav.	Nacionalinis	8	6	
3.	16483	Paežerinės pilkapynas II	Paminklas	Paežerinės k., Degučių sen., Zarasų rajono sav.	Nacionalinis	8	9;10	
4.	16465	Minčios pilkapynas VI	Valstybės saugomas	Balčių k., Tauragnų sen. Utenos rajono sav.	Nacionalinis	95	3;6	
5.	3609	Ąžuolaušio pilkapynas vad. Švedkapiais	Valstybės saugomas	Antandrajos k., Daugailių sen., Utenos rajono sav.	-	113	19;20	
6.	16151	Rukšėnų piliakalnis	Valstybės saugomas	Rukšėnų k., Tauragnų sen., Utenos r. sav.	-	149	59;60; 63;97	
Utenos girininkija								
1.	3640	Skaistašilio pilkapynas II	Valstybės saugomas	Kavoliškio vs., Sudeikių sen., Utenos r. sav.	Regioninis	10	11	

Eil. Nr.	Kodas-Unikalus numeris	Pavadinimas	Statusas	Adresas	Objekto Reikšmin-gumo lygmuo	Kv. Nr.	Skl. Nr.	Pastabos
2.	3214	Pelenių piliakalnis su gyvenviete	Paminklas	Pelenių k., Suginčių sen., Molėtų rajono sav.	Nacionalinis	15	1;2	
3.	3639	Skaistašilio pilkapynas, vad. Švedkapiais	Valstybės saugomas	Šeimyniškių k., Vyžuonų sen., Utenos r. sav.	Regioninis	33 35	16 3	
4.	3640	Skaistašilio pilkapynas II	Valstybės saugomas	Kavoliškio vs., Sudeikių sen., Utenos r. sav.	Regioninis	37	26	
5.	16365	Budriškių, Pabalčio pilkapynas, vad. Kapčiais	Paminklas	Budriškių k., Čiulėnų sen., Molėtų r. sav.	Nacionalinis	156	3;4	
6.	3206	Budriškių, Pabalčio pilkapynas II	Paminklas	Budriškių k., Čiulėnų sen., Molėtų r. sav.	Nacionalinis	156	7;9;13	
Kuktiškių girininkija								
1.	39408	Žudynių ir užkasimo vieta	Registrinis	Saldutiškis, Saldutiškio sen., Utenos r. sav.	Nacionalinis	67	2	
2.	40592	Pagraužės senovės gyvenvietė	Registrinis	Pagraužės k., Suginčių sen., Molėtų r. sav.	Regioninis	102	1	
3.	40649	Pagraužės senovės gyvenvietė II	Registrinis	Pagraužės k., Suginčių sen., Molėtų r. sav.	Regioninis	102	4	
4.	36723	Pagaluonės senovės gyvenvietė	Registrinis	Pagaluonės I k., Suginčių sen., Molėtų r. sav.	Regioninis	102	5	
5.	38305	Pagaluonės senovės gyvenvietė II	Registrinis	Pagaluonės I k., Suginčių sen., Molėtų r. sav.	Regioninis	102	6;7	
6.	3627	Papirčių, Kamšos piliakalnis vad. Dovydo, Barsuko kalnu	Valstybės saugomas	Papirčių k., Tauragnų sen., Utenos r. sav.	-	667	2;3; 4;5;6;8 9;10	

Eil. Nr.	Kodas-Unikalus numeris	Pavadinimas	Statusas	Adresas	Objekto Reikšmin-gumo lygmuo	Kv. Nr.	Skl. Nr.	Pastabos
Videniškių girininkija								
1.	16505	Baltadvario pilkapynas III	Paminklas	Baltadvario k., Videniškių sen., Molėtų r. sav.	Nacionalinis	45	23	
2.	3232	Baltadvario pilkapynas, vad. Švedkapiais	Paminklas	Baltadvario k., Videniškių sen., Molėtų r. sav.	Nacionalinis	45; 47	35; 10	
3.	27106	Baltadvario pilkapynas IV	Valstybės saugomas	Baltadvario k., Videniškių sen., Molėtų r. sav.	Regioninis	47	37	
4.	5372	Padvario, Pazadvorijos piliakalnis su gyvenviete	Paminklas	Padvario k., Giedraičių sen., Molėtų r. sav.	-	68	17	
5.	16499	Pilkapynas II	Valstybės saugomas	Rudesėlės k., Inturkės sen., Molėtų r. sav.	-	329	8	
6.	16500	Rudesėlės pilkapynas	Paminklas	Rudesėlės k., Inturkės sen., Molėtų r. sav.	-	330	7	
7.	16501	Rudesos pilkapis	Valstybės saugomas	Rudesos k., Inturkės sen., Molėtų r. sav.	-	331	11	
8.	12072	Rudesos pilkapynas	Paminklas	Rudesos k., Inturkės sen., Molėtų r. sav.	-	331	12	
9.	24031	Didžiokų piliakalnis su gyvenviete	Paminklas	Didžiokų k., Giedraičių sen., Molėtų rajono sav.	-	393	24-26	
Dubingių girininkija								
1.	3199	Jutonių, Dubingių pilkapynas	Paminklas	Purviniškių k., Pabradės sen., Švenčionių r. sav.	Nacionalinis	36	6;7;9; 10;11; 17;18; 20;21;22	Vykdyti krašto vaizdžio formavimo kirtimus

Eil. Nr.	Kodas-Unikalus numeris	Pavadinimas	Statusas	Adresas	Objekto Reikšmin-gumo lygmuo	Kv. Nr.	Skl. Nr.	Pastabos
2.	31099	Dubingių miestelio istorinė dalis	Registrinis	Dubingiai, Dubingių sen., Molėtų r. sav.	-	38 60	1;2 1;2; 3-12	
3.	39481	Giraičių pilkapynas	Registrinis	Giraičių k., Dubingių sen., Molėtų r. sav.	Nacionalinis	40	8	
4.	3197	Baluošos piliakalnis	Paminklas	Alkos k., Pabradės sen., Švenčionių r. sav.	Nacionalinis	45	5;6	
5.	5361	Dubingių piliavietė, vad. Pilies kalnu	Paminklas	Dubingiai, Dubingių sen., Molėtų r. sav.	Nacionalinis	60	1-12	Vykdyti krašto vaizdžio formavimo kirtimus
6.	5363	Voronių pilkapynas vad. Kapčiais	Valstybės saugomas	Voronių k., Dubingių sen., Molė sav.	-	85	9	
7.	24035	Kertuojos piliakalnis su gyvenviete	Paminklas	Kertuojos k., Inturkės sen., Molėtų rajono sav.	Nacionalinis	373 374	5 3;4;6;7	Vykdyti krašto vaizdžio formavimo kirtimus
Svėdasų girininkija								
1.	43823	Lietuvos partizanų kautynių, žūties, užkasimo vieta ir kapas	Registrinis	Ertėjų k., Svėdasų sen., Anykščiu rajono sav.	Nacionalinis	68 91	15 1	
2.	43295	Algimanto apygardos štabo ūkio skyriaus viršininko Prano Galvydžio -Valterio kautynių ir žūties vieta	Registrinis	Ertėjų k., Svėdasų sen., Anykščiu rajono sav.	Nacionalinis	115	27	
3.	43824	Algimanto apygardos partizanų štabo viršininko Aniceto Merkio Vaitiekūno-Žaibo ir štabo nario Petro Lapienio-Jurgino kautynių ir žūties vieta	Registrinis	Ertėjų k., Svėdasų sen., Anykščiu rajono sav.	Nacionalinis	115 134	3 2	

Eil. Nr.	Kodas-Unikalus numeris	Pavadinimas	Statusas	Adresas	Objekto Reikšmin-gumo lygmuo	Kv. Nr.	Skl. Nr.	Pastabos
4.	42736	Lietuvos partizanų kautynių ir žūties vieta	Registrinis	Sliepšiškio k., Svėdasų sen., Anykščių rajono sav.	Nacionalinis	174	12	
5.	25104	Lietuvos partizanų kovos ir žūties vieta	Valstybės saugomas	Ertėjų k., Svėdasų sen., Anykščių r. sav.	Nacionalinis	181	3	
6.	42735	LLKS vyriausiosios vadovybės atstovo Rytų Lietuvos sričiai Henriko Danilevičiaus-Vidmanto ir kitų Lietuvos partizanų kautynių ir žūties vieta	Registrinis	Galvydžių k., Svėdasų sen., Anykščių rajono sav.	Nacionalinis	199	2	
Troškūnų girininkija								
1.	21898	Siaurojo geležinkelio kompleksas	Valstybės saugomas	Panevėžio m., Panevėžio miesto sav.	Nacionalinis	410 415	4;5 1;3 5;6;7	Tąsa Pavarių, Mikierių gir.
2.	21901	Siaurojo geležinkelio komplekso Panevėžio-Rubikių ruožas	Paminklas	Panevėžio miesto sav.	Nacionalinis	410 415	4;5 1;3;5 6;7	Tąsa Pavarių, Mikierių gir.
Pavarių girininkija								
1.	21898	Siaurojo geležinkelio kompleksas	Valstybės saugomas	Panevėžio m., Panevėžio miesto sav.	Nacionalinis	897	27;28	Tąsa Troškūnų ir Mikierių gir.
2.	21901	Siaurojo geležinkelio komplekso Panevėžio-Rubikių ruožas	Paminklas	Panevėžio miesto sav.	Nacionalinis	897	27;28	Tąsa Troškūnų ir Mikierių gir.
3.	17149	Liudiškių piliakalnis su gyvenviete	Valstybės saugomas	Liudiškių k., Anykščių sen., Anykščių r. sav.	Nacionalinis	898	1;2	
Mickūnų girininkija								

Eil. Nr.	Kodas-Unikalus numeris	Pavadinimas	Statusas	Adresas	Objekto Reikšmin-gumo lygmuo	Kv. Nr.	Skl. Nr.	Pastabos
1.	42596	Lietuvos partizanų priesaikos vieta	Registrinis	Kurklelių k., Skiemonių sen., Anykščių rajono sav.	Nacionalinis	906	3	
Kavarsko girininkija								
1.	1870	Akmuo, vad. Barboros akmeniu	Valstybės saugomas	Traupio sen., Anykščių r. sav.	-	516	2	
2.	1871	Marijampolio, Piktagalio piliakalnis	Valstybės saugomas	Piktagalio k., Kavarsko sen., Anykščių r. sav.	Nacionalinis	575	12	
Mikierių girininkija								
1.	43863	Lietuvos partizanų kautynių ir žūties vieta	Registrinis	Plikiškių k., Andrioniškio sen., Anykščių rajono sav.	Nacionalinis	25	14	
2.	21898	Siaurojo geležinkelio kompleksas	Valstybės saugomas	Panevėžio m., Panevėžio miesto sav.	Nacionalinis	395 396 501	19;21 33-36; 39 2	Tąsa Troškūnų ir Pavarių gir.
3.	21901	Siaurojo geležinkelio komplekso Panevėžio-Rubikių ruožas	Paminklas	Panevėžio miesto sav.	Nacionalinis	395 396 501	19;21; 33;34; 35 39 2	Tąsa Troškūnų ir Pavarių gir.
4.	12364	II-ojo pas. karo dviejų vokiečių karių kapas	Registrinis	Latavos k., Andrioniškio sen., Anykščių r. sav.	-	486	6	
Iš viso:		**55 - 52 objektai**						

KULTŪROS PAVELDO OBJEKTŲ APRAŠYMAI

1. Baluošos piliakalnis

Unikalus objekto kodas 3197
Adresas: Švenčionių rajono sav., Pabradės sen., Alkos k.,
Įregistravimo registre data: 1992-10-09
Statusas: Paminklas
Objekto reikšmingumo lygmuo: Nacionalinis
Rūšis: Nekilnojamas
Teritorijos:

- KVR objektas: 23033.00 kv. m
- Vizualinės apsaugos pozonis: 211000.00 kv. m

Vertybė pagal sandarą: Pavienis objektas
Vertingųjų savybių pobūdis:

- Archeologinis (lemiantis reikšmingumą);
- Kraštovaizdžio.

Vertingosios savybės:
žemės ir jos paviršiaus elementai - **reljefas** (Baluošų ež. PV kranto pusiasalio aukštuma iš P, PR ir R juosiama gilios mišku apaugusios griovos, iš kitų pusių - ežero; apaugęs medžiais ir krūmais); **aikštelė** (ovali, apaugusi medžiais ir krūmais); **pylimai** (pylimai apaugę medžiais ir krūmais); **šlaitai** (statūs; apaugę medžiais ir krūmai).

2. Baltadvario pilkapynas III

Unikalus objekto kodas: 16505
Adresas: Molėtų rajono sav., Videniškių sen., Baltadvario k.
Įregistravimo registre data: 1993-06-30
Statusas: Paminklas
Objekto reikšmingumo lygmuo: Nacionalinis
Rūšis: Nekilnojamas
Teritorijos KVR objektas: 9399.00 kv. m
Vertybė pagal sandarą: Pavienis objektas
Vertingųjų savybių pobūdis: Archeologinis (lemiantis reikšmingumą);
Vertingosios savybės :
žemės ir jos paviršiaus elementai - **sampilai** (6 smėlio sampilai, išsidėstę abipus miško keliuko, pailgame P-Š kryptimi plote nuo 5-6 m iki 15 m ir net 25 m atstumu vienas nuo kito: sampilai, daugiausiai žemo suploto pusrutulio pavidalo, kai kurie paplokščiu viršumi, o pats didžiausias - žemo nupjauto kūgio pavidalo; dalis sampilų, ypač mažesnieji, sulėkštėję, beveik visi apaugę medžiais); **sampilus juosiantys grioviai ar duobės bei jų liekanos**; **reljefas** (gana lygi aukštumos dalis; paviršius apaugęs pušų mišku, maždaug PPR-ŠŠV kryptimi jį kerta miško kelias).

3. <u>Baltadvario pilkapynas, vad. Švedkapiais</u>

Unikalus objekto kodas: 3232
Adresas: Molėtų rajono sav., Videniškių sen., Baltadvario k.,
Įregistravimo registre data: 1992-10-12
Statusas: Paminklas
Objekto reikšmingumo lygmuo: Nacionalinis
Rūšis: Nekilnojamas
Teritorijos KVR objektas: 25036.00 kv. m
Vertybė pagal sandarą: Pavienis objektas
Vertingųjų savybių pobūdis: Archeologinis (lemiantis reikšmingumą);
Vertingosios savybės:
žemės ir jos paviršiaus elementai - **sampilai** (apie 30 smėlio sampilų, išsidėsčiusių abipus Videniškių - Alantos kelio nuo 5-10 m iki 25 m atstumu vienas nuo kito, dalis sampilų sulėkštėję, apaugę medžiais); **sampilus juosiantys grioviai ar duobės bei jų liekanos** (daugumos pilkapių pagrindus juosia grioviai ar duobės, arba jų liekanos, o kai kurie ir gerokai arba beveik visiškai, užslinkę); **akmenų vainikai ar jų liekanos**); **kapai** (sudegintų mirusiųjų kapai su įkapėmis); **reljefas** (gana lygi, kiek kylanti į Š aukštumos dalis; paviršius apaugęs pušų mišku, maždaug Š-P kryptimi jį kerta Alantos - Videniškių kelias, o R-V kryptimi - kvartalinė miško proskyna, teritorijos PR pakraščiu tęsiasi miško kelias į Varniškes).

4. <u>Budriškių, Pabalčio pilkapynas, vad. Kapčiais</u>

Unikalus objekto kodas:16365
Adresas: Molėtų rajono sav., Čiulėnų sen., Budriškių k.,
Įregistravimo registre data:1993-06-21
Statusas: Paminklas
Objekto reikšmingumo lygmuo: Nacionalinis
Rūšis: Nekilnojamas
Teritorijos KVR objektas: 11100.00 kv. m
Vertybė pagal sandarą: Pavienis objektas
Amžius: I t-mečio vid. – II t-mečio pr.
Vertingųjų savybių pobūdis: Archeologinis (lemiantis reikšmingumą).
Vertingosios savybės:

- žemės ir jos paviršiaus elementai - žemių sampilai; grioviai (grioviai juosia sampilus Nr. 2, 8, 11, 13, 14; grioviai iš dalies užslinkę); akmenų vainikas;
- artimiausios supančios aplinkos kultūrinio kraštovaizdžio (reljefo) autentiškumas - pilkapį supantis autentiškas kraštovaizdis (į R yra Balčio ežeras, 0,1 km į P - Budriškių, Pabalčio pilkapynas II, o už jo - Lukštyno ežeras).

5. <u>Budriškių, Pabalčio pilkapynas II</u>

Unikalus objekto kodas: 3206
Adresas: Molėtų rajono sav., Čiulėnų sen., Budriškių k.,
Įregistravimo registre data: 1992-10-09
Statusas: Paminklas
Objekto reikšmingumo lygmuo: Nacionalinis
Rūšis: Nekilnojamas
Teritorijos KVR objektas: 8900.00 kv. m.
Vertybė pagal sandarą: Pavienis objektas
Amžius: I t-mečio vid. – II t-mečio pr.
Vertingųjų savybių pobūdis: Archeologinis (lemiantis reikšmingumą).
Vertingosios savybės:

- žemės ir jos paviršiaus elementai - žemių sampilai; akmenų vainikas (juosia sampilą Nr. 11; būklė patenkinama);
- artimiausios supančios aplinkos kultūrinio kraštovaizdžio (reljefo) autentiškumas - pilkapį supantis autentiškas kraštovaizdis (į P yra Lukštyno ežeras, į Š - Budriškių, Pabalčio pilkapynas, vad. Kapčiais, o į ŠR - Balčio ežeras; šalia pilkapyno yra nutiesta elektros linija).

6. <u>Didžiokų piliakalnis su gyvenviete</u>

Unikalus objekto kodas: 24031
Adresas: Molėtų rajono sav., Giedraičių sen., Didžiokų k.,
Įregistravimo registre data: 1997-05-05
Statusas: Paminklas
Rūšis: Nekilnojamas
Vertybė pagal sandarą: Kompleksas
Vertingosios savybės (vertybės sudėtis, apimtis, vertingos dalys ir elementai):
Piliakalnis (Švedų Kalnas) įrengtas ilgo ožnugario PR krašte. Aikštelė keturkampė, pailga ŠV-PR kryptimi. Jos PR krašte supiltas 0,8 m aukščio, 8 m pločio pylimas, kurio išorinis 4 m aukščio šlaitas leidžiasi į 5,5 m pločio, 0,5 m gylio griovį, už kurio yra antras 1 m aukščio, 10 m pločio pylimas. ŠV aikštelės gale supiltas 0,5 m aukščio, 11 m pločio pylimas, kurio 4 m aukščio išorinis šlaitas leidžiasi į 22 m ilgio, 17 m pločio, 2,5 m gylio griovį, už kurio supiltas antras 0,7 m aukščio, 6 m pločio pylimas. Už jo iškastas 18 m ilgio antras griovys skiria piliakalnį nuo toliau į ŠV besitęsiančio 100 m ilgio ožnugario. Šlaitai statūs, 11-13 m aukščio. Minimas ir Šideikių vardu .R ir PR papėdėje, 0,3 ha plote yra papėdės gyvenvietė, kurioje rasta brūkšniuotos, lygios ir žiestos keramikos. Piliakalnis datuojamas I tūkst. - II tūkst. pradžia.
Kompleksą sudaro:

- Didžiokų piliakalnio su gyvenviete piliakalnis, vad. Švedų kalnu (5360);
- Didžiokų piliakalnio su gyvenviete gyvenvietė (24032).

Teritorijos:

- **KVR objektas:** 19000.00 kv. m
- **Vizualinės apsaugos pozonis:** 541000.00 kv. m

7. Dubingių piliavietė, vad. Pilies kalnu

Unikalus objekto kodas: 5361
Adresas: Molėtų rajono sav., Dubingių sen., Dubingių mstl.,
Įregistravimo registre data: 1992-10-07
Statusas: Paminklas
Objekto reikšmingumo lygmuo: Nacionalinis
Rūšis: Nekilnojamas
Teritorijos:
KVR objektas: 236320.00 kv. m;
Vizualinės apsaugos pozonis: 2398000.00 kv. m
Vertybė pagal sandarą: Pavienis objektas
Amžius: XIV – XVIII a.
Vertingųjų savybių pobūdis:

- Archeologinis (lemiantis reikšmingumą);
- Architektūrinis (lemiantis reikšmingumą svarbus);
- Istorinis (lemiantis reikšmingumą svarbus);
- Kraštovaizdžio;
- Memorialinis (lemiantis reikšmingumą svarbus).

Vertingosios savybės:

- žemės ir jos paviršiaus elementai žemės ir jos paviršiaus elementai - **reljefas** (Asvejos ežero stačiašlaitis pusiasalis - buvusi sala: netaisyklingo ištęsto trikampio, smailąja viršūne nukreipto į PR, pavidalo, maždaug 750 m ilgio ŠV-PR kryptimi ir iki 500 m pločio R-V kryptimi, nelygiu banguotu viršumi, aukštesnėmis ŠR, PV ir, iš dalies, PR dalimis, ir žemesne, įdubusia ties viduriu bei žemėjančia ŠŠV dalimi; salos pakraščiai ir dalinai viršus apaugę medžiais, didelė dalis dirvonuoja; **šlaitai** (apačioje vidutinio statumo, aukščiau - statūs, nuo 25 m iki 40 m aukščio nuo vandens; apaugę lapuočiais medžiais ir dalinai krūmais, nedidelė dalis dirvonuoja, P šlaito apatine dalimi eina kelias iš Dubingių į Giedraičius); **pylimai** (abu pylimai dalinai nusklidę ir apaugę lapuočiais medžiais); **grioviai** (grioviai dalinai užslinkę, apaugę medžiais;
- Artimiausios supančios aplinkos kultūrinio kraštovaizdžio autentiškumas - **objektą supantis kraštovaizdis** (ŠV, V, PV ir P pusėse - Asvejos ežeras, o už jo kyla aukštumos, Š, ŠR ir R pusėse - Asvejos ežero įlanka - buvęs sąsiauris, už kurios irgi kyla aukštumos, RPR pusėje - žema ir siaura sąsmauka, jungianti piliavietę su gretima aukštuma - piliavietės sala ir ją supantis kraštovaizdis patenka į Asvejos regioninį parką, o jo dalis - ir į Dubingių miestelio istorinės dalies teritoriją; sausumos paviršius dalinai apaugęs mišku, dalis dirvonuoja, dalis dirbama, jame išsidėstę Dubingių miestelio sodybos, maždaug VŠV-RPR kryptimi jį kerta vingiuotas kelias, vedantis iš Giedraičių per Asvejos ežerą ir Dubingius į Joniškį.).

8. Jutonių, Dubingių pilkapynas

Unikalus objekto kodas: 3199
Adresas: Švenčionių rajono sav., Pabradės sen., Purviniškių k.,
Įregistravimo registre data: 1992-10-09
Statusas: Paminklas
Objekto reikšmingumo lygmuo: Nacionalinis
Rūšis: Nekilnojamas
Teritorijos:

- **KVR objektas:** 97002.00 kv. m
- **Vizualinės apsaugos pozonis:** 327000.00 kv. m

Vertybė pagal sandarą: Pavienis objektas
Vertingųjų savybių pobūdis:

- Archeologinis (lemiantis reikšmingumą);
- Kraštovaizdžio.

Vertingosios savybės :
žemės ir jos paviršiaus elementai - **sampilai** (122 smėlio sampilai, išsidėstę pailgame beveik Š-P kryptimi plote lyg trimis grupėmis, dauguma žemo suploto pusrutulio pavidalo, kai kurie paplokščiu viršumi; dalis pilkapių sulėkštėję, apaugę pavieniais medžiais ir krūmais, apardyti juose iškasant duobes, kelios naujos duobutės užfiksuotos 2009 m., 2012 m ištirtas vienas pilkapis, kuris po tyrimų atpiltas); **kapai** (sudegintų mirusiųjų kapai su įkapėmis ar be jų; dalis kapų suardyta tiesiant Dubingių-Joniškio kelią bei miško keliuką, kasant pilkapiuose duobes, trys pilkapiai ištirti 1939 m. ir vienas 2012 m.); **reljefas** (Baluošo ežero ŠR kranto aukštuma, gana lygiu, kiek banguotu paviršiumi, iš ŠV ir R pusių supama pelkėtų žemumų, PV - aukštesnės kalvos; paviršius apaugęs mišku, jį beveik Š-P kryptimi kerta miško kelias, Š pakraščiu praeina Dubingių-Joniškio kelias, o P pakraščiu - kvartalinė linija).

9. Kertuojos piliakalnis su gyvenviete

Unikalus objekto kodas: 24035
Adresas: Molėtų rajono sav., Inturkės sen., Kertuojos k.,
Įregistravimo registre data: 1997-05-05
Statusas: Paminklas
Objekto reikšmingumo lygmuo: Nacionalinis
Rūšis: Nekilnojamas
Vertybė pagal sandarą: Kompleksas
Amžius: I t-mečio pr. Kr. 2 p. – I t-mečio po Kr. pr.
Kompleksą sudaro:

- Kertuojos piliakalnio su gyvenviete piliakalnis (3422);
- Kertuojos piliakalnio su gyvenviete gyvenvietė (24036).

Teritorijos:**KVR objektas:** 19000.00 kv. m
Vertingųjų savybių pobūdis:

- Archeologinis (lemiantis reikšmingumą);
- Kraštovaizdžio.

Vertingosios savybės:

žemės ir jos paviršiaus elementai - **reljefas** (Kertuojų ežero R kanto atskira Š-P kryptimi pailga kalva, kurioje įrengtas piliakalnis, bei gana lygi jos Š papėdė, kurioje plyti senovės gyvenvietė, iš V pusės ribojama mišku apaugusios Kertuojų ežero pakrantės, iš kitų pusių - daubų; teritorija apardyta ilgalaikių arimų, iškasinėta duobėmis, sužalota įvairių kitų žemės judinimo darbų metu, šiuo metu teritorija neardoma, Š šlaite įrengti laiptai, pastatytas informacinis stendas, praretinti medžiai).

10. Padvario, Pazadvorijos piliakalnis su gyvenviete

Unikalus objekto kodas 5372
Adresas: Molėtų rajono sav., Giedraičių sen., Padvario k.,
Įregistravimo registre data 1992-10-12
Statusas Paminklas
Rūšis Nekilnojamas
Vertybė pagal sandarą Kompleksas.
Vertingosios savybės (vertybės sudėtis, apimtis, vertingos dalys ir elementai): Piliakalnis įrengtas Grabuostos kairiojo kranto aukštumos kyšulyje. Aikštelė keturkampė, pailga ŠR-PV kryptimi, 41x29 m dydžio. Jos PV krašte supiltas 20 m ilgio, 2 m aukščio, 16 m pločio pylimas, kurio išorinis 5 m aukščio šlaitas leidžiasi į 40 m ilgio, 15 m pločio, 2 m gylio griovį. Šlaitai statūs, iki 11 m aukščio. Minimas ir Padvario vardu. Š papėdėje, 0,3 ha plote yra papėdės gyvenvietė. Piliakalnis datuojamas I tūkst. - II tūkst. pradžia.
Kompleksą sudaro:

- Padvario, Pazadvorijos piliakalnio su gyvenviete piliakalnis, vad. Zomkumi (24033);
- Padvario, Pazadvorijos piliakalnio su gyvenviete gyvenvietė (24034).

Teritorijos:

- **KVR objektas:** 14600.00 kv. m
- **Vizualinės apsaugos pozonis:** 984000.00 kv. m

11. Paežerinės pilkapynas

Unikalus objekto kodas:16329
Adresas: Zarasų rajono sav., Degučių sen., Paežerinės k.,
Įregistravimo registre data:1993-06-21
Statusas: Paminklas
Objekto reikšmingumo lygmuo: Nacionalinis
Rūšis: Nekilnojamas
Teritorijos:

- **Apsaugos nuo fizinio poveikio pozonis:** 1775.00 kv. m.
- **KVR objektas:** 1083.00 kv. m

Vertybė pagal sandarą: Pavienis objektas
Amžius: I t-mečio po Kr. II p. – II t-mečio pr.
Vertingųjų savybių pobūdis: Archeologinis (lemiantis reikšmingumą)

Vertingosios savybės:

žemės ir jos paviršiaus elementai - **žemių sampilai** (pilkapyne yra 2 sampilai, išsidėstę vienas šalia kito maždaug Š-P kryptimi: pilkapių sampilai 7-8 m skersmens ir maždaug 0,5 m aukščio; abu pilkapiai dalinai sulėkštėję); **sampilus juosiantys grioviai ir duobės** (vieno sampilo pagrindą juosia griovys, o kito - pailgos duobės; griovys ir duobės dalinai užslinkę ir suseklėję); **reljefas** (neaukšta smėlinga kalva; dabar paviršius apaugęs spygliuočių mišku).

12. Paežerinės pilkapynas II

Unikalus objekto kodas: 16483
Adresas: Zarasų rajono sav., Degučių sen., Paežerinės k.,
Įregistravimo registre data: 1993-06-24
Statusas: Paminklas
Objekto reikšmingumo lygmuo: Nacionalinis
Rūšis: Nekilnojamas
Teritorijos:

- **Apsaugos nuo fizinio poveikio pozonis:** 1589.00 kv. m
- **KVR objektas:** 2278.00 kv. m

Vertybė pagal sandarą: Pavienis objektas
Amžius: I t-mečio po Kr. II p.

- **Vertingųjų savybių pobūdis**: Archeologinis (lemiantis reikšmingumą).
- **Vertingosios savybės**:

žemės ir jos paviršiaus elementai - **žemių sampilai** (pilkapyne yra 2 sampilai, išsidėstę ŠR-PV kryptimi maždaug 20 m atstumu vienas nuo kito: abu pilkapiai apie 8 m skersmens ir maždaug 0,4 m aukščio; abu sampilai dalinai sulėkštėję; **sampilus juosiantys grioviai ar duobės** (abiejų sampilų pagrindus juosia pailgos duobės; duobės dalinai užslinkę ir suseklėję); **reljefas** (nedidelė neaukšta smėlinga kalvelė; dabar paviršius apaugęs spygliuočių mišku).

13. Rudesėlės pilkapynas

Unikalus objekto kodas:16500
Adresas: Molėtų rajono sav., Inturkės sen., Rudesėlės k.,
Įregistravimo registre data:1993-06-30
Statusas: Paminklas
Rūšis: Nekilnojamas
Teritorijos:

- **KVR objektas:** 1900.00 kv. m.
- **Vizualinės apsaugos pozonis:** 993000.00 kv. m

Vertybė pagal sandarą: Pavienis objektas

14. Rudesos pilkapynas

Unikalus objekto kodas: 12072
Adresas: Molėtų rajono sav., Inturkės sen., Rudesos k.,
Įregistravimo registre data: 1993-03-23
Statusas: Paminklas
Rūšis: Nekilnojamas
Teritorijos:

- **KVR objektas:** 29000.00 kv. m
- **Vizualinės apsaugos pozonis:** 993000.00 kv. m

Vertybė pagal sandarą: Pavienis objektas

15. Siaurojo geležinkelio komplekso Panevėžio-Rubikių ruožas

Unikalus objekto kodas: 21901
Adresas: Panevėžio miesto sav.,
Įregistravimo registre data 1996-03-22
Statusas: Paminklas
Objekto reikšmingumo lygmuo: Nacionalinis
Rūšis: Nekilnojamas
Vertybė pagal sandarą: Į kompleksą įeinantis
Priklauso kompleksui: Siaurojo geležinkelio kompleksas
Eil. Nr. komplekse: 3
Amžius: Pastatytas 1895 – 1898 m.
Vertingųjų savybių pobūdis:
Inžinerinis (lemiantis reikšmingumą unikalus);

16. Šeimyniškių piliakalnis su papiliu

Unikalus objekto kodas: 24085
Adresas: Utenos rajono sav., Užpalių sen., Šeimyniškių k.,
Įregistravimo registre data: 1997-05-05
Statusas: Paminklas
Objekto reikšmingumo lygmuo: Nacionalinis
Rūšis: Nekilnojamas
Vertybė pagal sandarą: Kompleksas
Amžius: I t-metis po Kr. – XV a. po Kr.
Kompleksą sudaro:

- Šeimyniškių piliakalnio su papiliu piliakalnis, vad. Pilimi (3635);
- Šeimyniškių piliakalnio su papiliu papilys (24086).

Teritorijos:

- **KVR objektas:** 74550.00 kv. m
- **Vizualinės apsaugos pozonis:** 295989.00 kv. m

Vertingųjų savybių pobūdis:

- Archeologinis (lemiantis reikšmingumą)
- Istorinis (lemiantis reikšmingumą svarbus);
- Kraštovaizdžio.

Vertingosios savybės:

- žemės ir jos paviršiaus elementai - reljefas (aukštumos iškyšulys stačiais šlaitais, iš ŠR juosiamas Piliaus upelio, iš PV - Pilupio, iš ŠV - jų santakos slėnio, o PR pusėje toliau tęsiasi aukštuma; iškyšulio ŠR šlaitai erodavęs į Pilių, jis apardytas arimų, dabar jo viršus dirvonuoja, o ŠR šlaitai apaugę medžiais, kurie nuo piliakalnio šlaito nukirsti, kyšulio galo ŠV šlaite įrengti laiptai į piliakalnį);
- Faktai apie svarbias visuomenės, kultūros ir valstybės istorijos asmenybes, įvykius, kurie susiję su objektais ar vietovėmis - Piliakalnyje stovėjo Užpalių pilis, Užpaliai minimi 1338 m. Pilies papilį 1373 m. kovo mėnesį naktį užpuolė ir sudegino Livonijos ordinas, iššudydamas visus jame buvusius žmones ir išsivesdamas 70 arklių. 1433 m. vasario pradžioje pilį sudegino Livonijos ordino kariuomenė, tačiau ji greitai atstatyta. 1453 m. čia planuota rengti susitikimą dėl sienų su Livonija sureguliavimo.

17. <u>Vyželių pilkapynas</u>

Unikalus objekto kodas 16331
Adresas: Zarasų rajono sav., Degučių sen., Paežerinės k.,
Įregistravimo registre data: 1993-06-21
Statusas: Paminklas
Objekto reikšmingumo lygmuo: Nacionalinis
Rūšis: Nekilnojamas
Teritorijos:

- **Apsaugos nuo fizinio poveikio pozonis:** 1134.00 kv. m.
- **KVR objektas:** 1290.00 kv. m.

Vertybė pagal sandarą: Pavienis objektas
Amžius: I t-mečio po Kr. II p.
Vertingųjų savybių pobūdis: Archeologinis (lemiantis reikšmingumą).
Vertingosios savybės:
žemės ir jos paviršiaus elementai - žemių sampilai (pilkapyne yra 4 sampilai, išsidėstę beveik eile ŠR-PV kryptimi iki 25 m atstumu vienas nuo kito: pilkapių sampilai 6-7 m skersmens ir nuo 0,5 m iki 1 m aukščio; pilkapių sampilai nežymiai sulėkštėję; sampilus juosiantys grioviai (visų sampilų pagrindus juosia grioviai; grioviai dalinai užslinkę ir suseklėję); reljefas (gana lygi vieta; dabar paviršius apaugęs spygliuočių mišku).

18. <u>Pelenių piliakalnis su gyvenviete</u>

Unikalus objekto kodas: 3214
Pilnas pavadinimas: Molėtų rajono sav., Suginčių sen., Pelenių k.,
Įregistravimo registre data: 1992-10-09
Statusas: Paminklas
Objekto reikšmingumo lygmuo: Nacionalinis
Rūšis: Nekilnojamas
Vertybė pagal sandarą: Kompleksas
Amžius: I t-metis po Kr. – II t-mečio pr.
Kompleksą sudaro

- Pelenių piliakalnio su gyvenviete piliakalnis (24039)
- Pelenių piliakalnio su gyvenviete gyvenvietė (24040)

Teritorijos:

- **KVR objektas:** 51294.00 kv. m
- **Vizualinės apsaugos pozonis:** 210001.00 kv. m

Vertingųjų savybių pobūdis

- Archeologinis (lemiantis reikšmingumą);
- Kraštovaizdžio;
- Mitologinis (lemiantis reikšmingumą svarbus).

Vertingosios savybės:

- žemės ir jos paviršiaus elementai - **reljefas** (atskira pelkėtų balų supama nedidelė ŠV-PR kryptimi pailga kalva, kurios aukščiausioje dalyje įrengtas piliakalnis, bei nuo jos į R, PR už nedidelės lomos iškylanti apie 55x35 m dydžio ir nuo 4 iki 8,5 m aukščio kalvelė, vadinama Varpinyčia bei į Š nuo piliakalnio besitęsiančios gana lygios kiek banguotos, iš Š ir PV pusių supamos pelkių, iš V - nedidelės kalvelės, už kurios toliau tęsiasi pelkė, iš R ribojamos gretimos aukštumos šlaito, aukštumos dalis, kurioje buvo įsikūrusi senovės gyvenvietė; teritorija apardyta ilgalaikių arimų, melioracijos, iškasinėta duobėmis, sužalota įvairių kitų žemės judinimo darbų metu, šiuo metu teritorija neardoma, piliakalnis apaugęs medžiais, gyvenvietė - dirvonuoja; 2018 m.);
- Faktai apie tautosakos šaltinius, kurie susiję su objektu - pasakojama, jog kalne stovėjusi bažnyčia, o gretimame kalnelyje - varpinė.

19. <u>Siaurojo geležinkelio kompleksas</u>

Unikalus objekto kodas: 21898
Adresas: Panevėžio miesto sav., Panevėžio m.,
Įregistravimo registre data: 1996-03-22
Statusas: Valstybės saugomas
Objekto reikšmingumo lygmuo: Nacionalinis
Rūšis: Nekilnojamas
Vertybė pagal sandarą: Kompleksas
Teritorijos KVR objektas: 528179.00 kv. m

Vertingųjų savybių pobūdis:

- Architektūrinis (lemiantis reikšmingumą tipiškas);
- Inžinerinis (lemiantis reikšmingumą unikalus);
- Istorinis (lemiantis reikšmingumą svarbus).
- Kraštovaizdžio.

Vertingosios savybės

- planavimo sprendiniai - siaurojo geležinkelio komplekso infrastruktūra (geležinkelio keliai bei jų technologinė įranga, žemės sankasos ir iškasos, stotys bei jose esantys kiti statiniai, pervažos, pralaidos, tiltai;);
- žemės ir jos paviršiaus elementai - reljefas (Panevėžio-Biržų ir Joniškėlio-Linkuvos ruožai tęsiasi lygesne vietove, Panevėžio-Rubikių ruožas - kalvota vietove, ruožai kerta upių ir upelių slėnius; ruožų bendras ilgis 179 km);
- pirminė ir istoriškai susiklėsčiusi ūkinė paskirtis - komunikacinė;
- artimiausios supančios aplinkos kultūrinio kraštovaizdžio autentiškumas - objektą supantis kraštovaizdis (lygumos, kalvos, grioviai, upių ir upelių slėniai, Panevėžio-Biržų ruožo Biržų-Gulbinų atkarpą supanti Biržų regioninio parko aplinka, Panevėžio-Rubikių ruožo Anykščių-Rubikių atkarpą supanti Anykščių regioninio parko Rubikių ir Anykštos hidrografinių draustinių aplinka).
- faktai apie svarbius visuomenės, kultūros ir valstybės istorijos įvykius - siaurasis geležinkelis buvo tiesiamas keliais etapais. Pirmasis siaurojo geležinkelio tiesimo etapas susijęs su carinės Rusijos imperijos struktūra. 1898 m. Rusijos privažiuojamųjų kelių akcinė bendrovė nutiesė 144 km ilgio ir 750 mm pločio geležinkelio ruožą Švenčionėliai-Panevėžys. 1899 m. rudenį prasidėjo traukinių eismas naujuoju ruožu. Antrasis raidos etapas susijęs su Pirmuoju pasauliniu karu. 1916 m. Vokietijos kariuomenė nutiesė naujus 600 mm pločio ruožus: Gubernija-Pasvalys, Joniškėlis-Žeimelis ir Jonava-Ukmergė. Tiesiant naujus siaurojo geležinkelio ruožus buvo atsižvelgiama į intensyviai eksploatuojamų miškų bei durpynų rajonus. Miško medžiaga tuo metu daugiausia buvo vežama į Vokietiją. Trečiasis siaurojo geležinkelio raidos etapas apima 1920-1938 m. Šiuo laikotarpiu šalies siaurasis geležinkelis perorganizuojamas ir pritaikomas prie nepriklausomos Lietuvos ūkio struktūros 1935 m. dauguma 600 mm pločio siaurojo geležinkelio ruožų rekonstruota ir praplatinta iki 750 mm pločio. 1935 m. siauruko centru tapo Panevėžys. 1937-1938 m. nutiestas ruožas iš Panevėžio į Joniškėlį. 1918-1938 m. pastatyta 20 naujų metalinių tiltų. Sovietiniais metais prasidėjo siaurojo geležinkelio tinklo ardymo laikotarpis. Dalis ruožų perdirbta į plačiojo geležinkelio ruožus, dalis išardyta. Atkūrus Lietuvos nepriklausomybę, išlikęs siaurasis geležinkelis funkcionavo bendrovės „Lietuvos geležinkeliai“ bendroje veikloje. Šiuo metu yra vienintelis veikiantis 68,4 km ilgio siaurojo geležinkelio ruožas Panevėžys-Rubikiai, kuris naudojamas tik užsakomiesiems turistiniams reisams.

20. Šaltinių pilkapynas II

Unikalus objekto kodas: 16276
Adresas: Anykščių rajono sav., Svėdasų sen., Šaltinių k.
Įregistravimo registre data: 1993-06-16
Statusas: Valstybės saugomas
Objekto reikšmingumo lygmuo: Regioninis
Rūšis: Nekilnojamas
Teritorijos KVR objektas: 3800.00 kv. m
Vertybė pagal sandarą: Pavienis objektas
Amžius: I t-mečio vid.
Vertingųjų savybių pobūdis: Archeologinis (lemiantis reikšmingumą).
Vertingosios savybės:
žemės ir jos paviršiaus elementai - **žemių sampilai** (2 sampilai 10 m skersmens ir 0,6-0,8 m aukščio; 2008 m.); **duobės** (pilkapių sampilus prie pagrindo juosia duobės; duobės dalinai užslinkę 2008 m.).

21. Vyžuonų pilkapynas

Unikalus objekto kodas: 16520
Adresas: Utenos rajono sav., Vyžuonų sen., Vyžuonų mstl.,
Įregistravimo registre data:1993-06-30
Statusas: Valstybės saugomas
Objekto reikšmingumo lygmuo: Regioninis
Rūšis: Nekilnojamas
Teritorijos KVR objektas: 4200.00 kv. m
Vertybė pagal sandarą: Pavienis objektas
Amžius: IX-XII a.
Vertingųjų savybių pobūdis: Archeologinis (lemiantis reikšmingumą).
Vertingosios savybės:

- žemės ir jos paviršiaus elementai - žemių sampilai (3 sampilai 8-11 m skersmens ir 0,5-1,2 m aukščio; pilkapių Nr. 1 ir Nr. 2 sampiluose yra senos duobės; 2008 m.); sampilus juosiančios duobės (pilkapį Nr. 1 juosia 3 duobės, pilkapį Nr. 2 - 4 duobės, pilkapį Nr. 3 - 1 duobė ir griovys; duobės iš dalies užslinkę, pilkapio Nr. 1 sampilo PPV papėdėje iškasta sena duobė; 2008 m.);
- artimiausios supančios aplinkos kultūrinio kraštovaizdžio (reljefo) autentiškumas - pilkapyną supantis kraštovaizdis (gana lygi vietovė, R pilkapyną riboja senasis Vyžuonų - Užpalių kelias, apie 0,3 km į PR yra Balčio ežeras; vietovė apaugusi mišku; 2008 m.).

22. Minčios pilkapynas VI

Unikalus objekto kodas: 16465
Adresas: Utenos rajono sav., Tauragnų sen., Balčių k.,
Įregistravimo registre data: 1997-12-31
Statusas: Valstybės saugomas
Objekto reikšmingumo lygmuo: Nacionalinis
Rūšis: Nekilnojamas
Teritorijos KVR objektas: 3282.00 kv. m
Vertybė pagal sandarą: Pavienis objektas
Amžius: IX-XII a.
Vertingųjų savybių pobūdis:
Archeologinis (lemiantis reikšmingumą);
Kraštovaizdžio.
Vertingosios savybės:

- žemės ir jos paviršiaus elementai - reljefas (gana lygi, kiek banguota aukštumos dalis; teritorija iškasinėta duobėmis, šiuo metu neardoma - apaugusi mišku; 2018 m.); sampilai (3 smėlio sampilai, maždaug 8-10 m skersmens ir 0,3-0,5 m aukščio, žemo suploto pusrutulio pavidalo, išsidėstę ŠV-PR kryptimi pailgame plote, nuo 6 m iki 15 m atstumu vienas nuo kito; sampilai sulėkštėję ir deformuoti, jų viršuje ir šlaituose matyti senos duobės, šiuo metu sampilai neardomi apaugę pavieniais medžiais; 2018 m.); sampilus juosiančios duobės (prie pilkapių pagrindų pastebimos juos juosusių pailgų duobių liekanos; duobės iš dalies užslinkę; 2018 m.);
- artimiausios kultūros paveldo objekto teritoriją ar vietovę supančios aplinkos kultūrinio kraštovaizdžio vertingosios savybės - Aukštaitijos nacionalinio parko Uteno kraštovaizdžio draustinio teritorija (2018 m.).

23. Ąžuolaušio pilkapynas vad. Švedkapiais

Unikalus objekto kodas 3609
Adresas Utenos rajono sav., Daugailių sen., Antandrajos k.
Įregistravimo registre data 1997-12-31
Statusas Valstybės saugomas
Rūšis Nekilnojamas
Teritorijos KVR objektas: 2.00 kv. m
Vertybė pagal sandarą Pavienis objektas

24. Rukšėnų piliakalnis

Unikalus objekto kodas: 16151
Adresas: Utenos rajono sav., Tauragnų sen., Rukšėnų k.,
Įregistravimo registre data: 1997-12-31
Statusas: Valstybės saugomas
Rūšis: Nekilnojamas

Teritorijos:

- **KVR objektas:** 1.00 kv. m
- **Vizualinės apsaugos pozonis:** 1170000.00 kv. m

Vertybė pagal sandarą: Pavienis objektas

Vertingosios savybės (vertybės sudėtis, apimtis, vertingos dalys ir elementai):

Piliakalnis įrengtas atskiroje kalvoje. Aikštelė ovali, pailga ŠV-PR kryptimi, 25x15 m dydžio, kiek žemesniu PR galu. 1,5 m žemiau aikštelės ŠV krašto, šlaite yra 20 m ilgio, 6 m pločio terasa, Š pusėje 2 m žemiau aikštelės pereinanti į 2 m pločio, 0,3 m gylio griovį ir 0,5 m aukščio, 6 m pločio pylimą. 2 m žemiau šio pylimo yra 15 m ilgio, 3 m pločio terasa. PR šlaite, 2 m žemiau aikštelės, yra 10 m pločio terasa, žemėjanti į P. Šlaitai statūs, 10 m aukščio.

25. <u>Skaistašilio pilkapynas II</u>

Unikalus objekto kodas: 3640
Adresas: Utenos rajono sav., Sudeikių sen., Kavoliškio vs.,
Įregistravimo registre data: 1992-10-20
Statusas: Valstybės saugomas
Objekto reikšmingumo lygmuo: Regioninis
Rūšis: Nekilnojamas
Teritorijos KVR objektas: 9103.00 kv. m
Vertybė pagal sandarą: Pavienis objektas
Vertingųjų savybių pobūdis: Archeologinis (lemiantis reikšmingumą);
Vertingosios savybės:
žemės ir jos paviršiaus elementai - **sampilai** (13 smėlio sampilų: jie nuo 6 m iki 9 m skersmens ir 0,3-0,5 m aukščio, išsidėstę gana kompaktiškai; dalis sampilų gerokai sulėkštėję, keliuose iškastos duobės, vienas pilkapis buvo kasinėtas 1844 m; 2013 m.); **sampilus juosiantys grioviai ar jų liekanos** (dalies pilkapių sampilai prie pagrindų apjuosti grioviais; dalis griovių gerokai ar net visiškai užslinkę; 2013 m.); **reljefas** (gana lygi, kiek nuolaidėjanti į PV, vieta; paviršius apaugęs spygliuočių mišku, PV pakraščiu tęsiasi Utenos - Užpalių kelias; 2013 m.);

26. <u>Skaistašilio pilkapynas, vad. Švedkapiais</u>

Unikalus objekto kodas: 3639
Adresas: Utenos rajono sav., Vyžuonų sen., Šeimyniškių k.,
Įregistravimo registre data: 1992-10-20
Statusas: Valstybės saugomas
Objekto reikšmingumo lygmuo: Regioninis
Rūšis: Nekilnojamas
Teritorijos KVR objektas: 8675.00 kv. m
Vertybė pagal sandarą: Pavienis objektas
Vertingųjų savybių pobūdis: Archeologinis (lemiantis reikšmingumą).

Vertingosios savybės:
žemės ir jos paviršiaus elementai - sampilai (10 smėlio sampilų: jie nuo 6-8 m skersmens ir 0,2-1 m aukščio, išsidėstę ŠR-PV kryptimi pailgame plote; dalis sampilų sulėkštėję, viename iškasta duobė, o kitas perkirstas griovio; 2013 m.); sampilus juosiantys grioviai ar jų liekanos (pilkapių sampilai prie pagrindų apjuosti grioviais; grioviai dalinai užslinkę; 2013 m.); reljefas (gana lygi vieta; paviršius apaugęs spygliuočių mišku, teritoriją P dalyje R-V kryptimi kerta miško kvartalinė proskyna, PR pakraščiu tęsiasi Utenos - Užpalių kelias; 2013 m.).

27. Skaistašilio pilkapynas II

Unikalus objekto kodas: 3640
Adresas: Utenos rajono sav., Sudeikių sen., Kavoliškio vs.,
Įregistravimo registre data: 1992-10-20
Statusas: Valstybės saugomas
Objekto reikšmingumo lygmuo: Regioninis
Rūšis: Nekilnojamas
Teritorijos KVR objektas: 9103.00 kv. m
Vertybė pagal sandarą: Pavienis objektas
Vertingųjų savybių pobūdis: Archeologinis (lemiantis reikšmingumą);
Vertingosios savybės
žemės ir jos paviršiaus elementai - **sampilai** (13 smėlio sampilų: jie nuo 6 m iki 9 m skersmens ir 0,3-0,5 m aukščio, išsidėstę gana kompaktiškai; dalis sampilų gerokai sulėkštėję, keliuose iškastos duobės, vienas pilkapis buvo kasinėtas 1844 m; 2013 m.); **sampilus juosiantys grioviai ar jų liekanos** (dalies pilkapių sampilai prie pagrindų apjuosti grioviais; dalis griovių gerokai ar net visiškai užslinkę; 2013 m.); **reljefas** (gana lygi, kiek nuolaidėjanti į PV, vieta; paviršius apaugęs spygliuočių mišku, PV pakraščiu tęsiasi Utenos - Užpalių kelias; 2013 m.).

28. Papirčių, Kamšos piliakalnis vad. Dovydo, Barsuko kalnu

Unikalus objekto kodas: 3627
Adresas: Utenos rajono sav., Tauragnų sen., Papirčių k.,
Įregistravimo registre data: 1997-12-31
Statusas: Valstybės saugomas
Rūšis: Nekilnojamas
Teritorijos KVR objektas: 138000.00 kv. m
Vertybė pagal sandarą: Pavienis objektas
Vertingosios savybės (vertybės sudėtis, apimtis, vertingos dalys ir elementai):
Piliakalnis (Dovydo Kalnas) įrengtas aukštoje apylinkėje dominuojančioje kalvoje (Habs 245,9 m). Aikštelė ovali, pailga Š-P kryptimi, 50x40 m dydžio, 1 m aukštesniu Š kraštu. Joje rastos trinamosios girnos. V šlaitas 5 m aukštyje statintas.

29. <u>Baltadvario pilkapynas IV</u>

Unikalus objekto kodas: 27106
Adresas: Molėtų rajono sav., Videniškių sen., Baltadvario k.
Įregistravimo registre data: 2003-04-24
Statusas: Valstybės saugomas
Objekto reikšmingumo lygmuo: Regioninis
Rūšis: Nekilnojamas
Teritorijos KVR objektas: 7191.00 kv. m
Vertybė pagal sandarą: Pavienis objektas
Vertingųjų savybių pobūdis: Archeologinis (lemiantis reikšmingumą);
Vertingosios savybės:
žemės ir jos paviršiaus elementai - sampilai (9 smėlio sampilai, išsidėstę nuo 5-6 m iki 15 m ir net 25 m atstumu vienas nuo kito: daugiausiai žemo suploto pusrutulio pavidalo, du didesnieji kiek paplokščiu viršumi; visi sampilai, ypač mažesnieji, sulėkštėję, beveik visi apaugę medžiais, abiejų didžiųjų viršuje matosi senos duobės; 2014 m.); sampilus juosiantys grioviai ar duobės bei jų liekanos (didžiųjų pilkapių pagrindus juosia grioviai, o prie mažesniųjų pagrindų matosi duobių liekanos; grioviai ir duobės iš dalies, o kai kurie ir gerokai, arba beveik visiškai, užslinkę); akmenų vainikai ar jų liekanos; reljefas (lėkštašlaitės kalvos R galas; paviršius apaugęs pušų ir eglių mišku su lapuočių pomiškiu; 2014 m.).

30. <u>Pilkapynas II</u>

Unikalus objekto kodas: 16499
Adresas: Molėtų rajono sav., Inturkės sen., Rudesėlės k.,
Įregistravimo registre data: 1997-12-31
Statusas: Valstybės saugomas
Rūšis: Nekilnojamas
Teritorijos:

- **KVR objektas:** 2400.00 kv. m
- **Vizualinės apsaugos pozonis:** 993000.00 kv. m

Vertybė pagal sandarą: Pavienis objektas

31. <u>Rudesos pilkapis</u>

Unikalus objekto kodas:16501
Adresas: Molėtų rajono sav., Inturkės sen., Rudesos k.,
Įregistravimo registre data:1997-12-31
Statusas: Valstybės saugomas
Rūšis: Nekilnojamas
Teritorijos:

- **KVR objektas:** 0.12 kv. m
- **Vizualinės apsaugos pozonis:** 993000.00 kv. m

Vertybė pagal sandarą: Pavienis objektas

32. <u>Voronių pilkapynas vad. Kapčiais</u>

Unikalus objekto kodas: 5363
Adresas: Molėtų rajono sav., Dubingių sen., Voronių k.,
Įregistravimo registre data:1997-12-31
Statusas: Valstybės saugomas
Rūšis: Nekilnojamas
Teritorijos:

- **KVR objektas:** 2300.00 kv. m;
- **Vizualinės apsaugos pozonis:** 503700.00 kv. m

Vertybė pagal sandarą: Pavienis objektas

33. <u>Lietuvos partizanų kovos ir žūties vieta</u>

Unikalus objekto kodas: 25104
Adresas: Anykščių rajono sav., Svėdasų sen., Ertėjų k.,
Įregistravimo registre data: 2000-04-05
Statusas: Valstybės saugomas
Objekto reikšmingumo lygmuo: Nacionalinis
Rūšis: Nekilnojamas
Teritorijos KVR objektas: 631.00 kv. m
Vertybė pagal sandarą: Pavienis objektas
Vertingųjų savybių pobūdis:

- Istorinis (lemiantis reikšmingumą svarbus);
- Memorialinis (lemiantis reikšmingumą svarbus).

Vertingosios savybės:

- žemės ir jos paviršiaus elementai - **bunkerio vieta; reljefas** (lygus; būklė gera; apaugusios ir užgriuvusios bunkerio duobės su landos grioviu ir apkasu ilgis iki 25 m, plotis nuo 2 iki 6 m, gylis 2-2,2 m; 2013 m.);
- faktai apie svarbias visuomenės, kultūros ir valstybės istorijos asmenybes, įvykius - šiame bunkeryje, esančiame Šimonių girioje prie Priegodo ežero, Svėdasų vlsč., 1949-11-01 kautynėse su MGB vidaus kariuomenės 298-ojo šaulių pulko 3-iojo bataliono kareivių pajėgomis žuvo 7 Algimanto apygardos partizanai.

34. <u>Lietuvos partizanų priesaikos vieta</u>

Unikalus objekto kodas: 42596
Adresas: Anykščių rajono sav., Skiemonių sen., Kurklelių k.,
Įregistravimo registre data: 2018-04-24
Statusas: Registrinis
Objekto reikšmingumo lygmuo: Nacionalinis
Rūšis: Nekilnojamas
Teritorijos KVR objektas: 24.00 kv. m
Vertybė pagal sandarą: Pavienis objektas
Vertingųjų savybių pobūdis: Istorinis (lemiantis reikšmingumą svarbus);
Vertingosios savybės: žemės ir jos paviršiaus elementai - reljefas (lygus; būklė gera, 2018m.).

35. Akmuo, vad. Barboros akmeniu

Unikalus objekto kodas: 1870
Adresas: Anykščių rajono sav., Traupio sen.,
Įregistravimo registre data:2000-05-31
Statusas: Valstybės saugomas
Rūšis: Nekilnojamas
Teritorijos KVR objektas: 200.00 kv. m
Vertybė pagal sandarą: Pavienis objektas

36. Marijampolio, Piktagalio piliakalnis

Unikalus objekto kodas 1871
Adresas Anykščių rajono sav., Kavarsko sen., Piktagalio k.,
Įregistravimo registre data 1992-06-23
Statusas Valstybės saugomas
Objekto reikšmingumo lygmuo yra Nacionalinis
Rūšis Nekilnojamas
Teritorijos apsaugos nuo fizinio poveikio pozonis: 13000.00 kv. m
KVR objektas: 40895.00 kv. m
Vertybė pagal sandarą::Pavienis objektas
Amžius II tūkst. pr.
Vertingųjų savybių pobūdis

- Archeologinis (lemiantis reikšmingumą);
- Kraštovaizdžio.

Vertingosios savybės

- žemės ir jos paviršiaus elementai - reljefas (Pienios kair. kranto kyšulys, juosiamas užpelkėjusios daubos; kalva apaugusi mišku; 2008 m.); aikštelė (ovalo formos apaugusi lapuočiais medžiais; 2008 m.); šlaitai (nuo Pienios tvenkinio statūs iki 16 m aukščio, iš kitų pusių nuolaidesni iki 10-12 m aukščio; apaugę medžiais ir krūmais; 2008 m.); pylimai (piliakalnio aikštelę iš ŠV, ŠR ir PR juosia apie 80 m ilgio pylimas kiek aukštesne ŠV dalimi, kitas pylimas esantis už ŠV aikštelės gale iškasto griovio yra apie 4 m aukščio iki 40 m ilgio bei apie 14 m pločio pylimas, kurio galai palaipsniui žemėja, kol ŠR ir PV šlaituose virsta terasomis, dar vienas - žemiau aikštelės PR gale esančio griovio yra apaugę medžiais; 2008 m.); grioviai (iš dalies užslinkę, apaugę medžiais; 2008 m.); terasos (P šlaite ir esanti Š šlaite; apaugusios lapuočiais medžiais; 2008 m.); kultūrinis sluoksnis (aikštelėje pastebimas tamsesnės žemės kultūrinis sluoksnis);
- artimiausios supančios aplinkos kultūrinio kraštovaizdžio reljefo autentiškumas - objektą supantis kraštovaizdis (iš P pusės Pienios tvenkinys, iš kitų pusių - užpelkėjusi dauba, kuria teka mažas šaltiniuotas upelis; 2008 m.).

37. <u>Dubingių miestelio istorinė dalis</u>

Unikalus objekto kodas: 31099
Adresas: Molėtų rajono sav., Dubingių sen., Dubingių mstl.
Įregistravimo registre data: 2007-02-07
Statusas: Registrinis
Rūšis: Nekilnojamas
Vertybė pagal sandarą: Vietovė
Vertingųjų savybių pobūdis:

- Archeologinis (lemiantis reikšmingumą);
- Etnokultūrinis (lemiantis reikšmingumą retas);
- Istorinis (lemiantis reikšmingumą nenurodytas).
- Kraštovaizdžio.

Vertingosios savybės:

- planavimo sprendiniai - plano struktūra, kelių tinklas, siluetai, panoramos, perspektyvos, pagrindinio kelio užstatymo 1 a. mediniais namais tipas;
- buvusių komplekso dalių (statinių) liekanos ir jų vietos - sudegusios bažnyčios liekanos, piliakalnyje - vadinamos A. Smetonos vasaros vilos liekanos, bažnyčios ir pilies liekanos;
- takai, keliai ar jų dalys, dangos - akmenimis grįstas kelias į kapines, akmenimis grįsto kelio į piliakalnį fragmentas;
- želdynai ir želdiniai - želdinių grupės ir pavieniai medžiai (dominuojantys ąžuolai) piliakalnyje;
- natūralūs vandens telkiniai - Asvejos ežero dalis.
- pirminė ir istoriškai susiklosčiusi - gyvenamoji ir ūkinė paskirtis.
- artimiausios supančios aplinkos kultūrinio kraštovaizdžio reljefo autentiškumas.
- faktai apie svarbias visuomenės, kultūros ir valstybės istorijos asmenybes - Lietuvos didysis kunigaikštis Vytautas 1412-1413 m. Dubingiuose pastatė pilį; XVI a. II p. - XVII a. pr. Dubingiai buvo viena iš Radvilų rezidencijų; 1547 m. joje gyveno Lietuvos didžiojo kunigaikščio Žygimanto Augusto žmona Barbora Radvilaitė; Dubingių pilies evangelikų reformatų bažnyčioje palaidoti Lietuvos Didžiosios Kunigaikštystės veikėjai: 1588-05-15 Mikalojus Radvila Rudasis; 1621 m.-Jonušas Radvila.

38. <u>Žudynių ir užkasimo vieta</u>

Unikalus objekto kodas: 39408
Adresas : Utenos rajono sav., Saldutiškio sen., Saldutiškio mstl.
Įregistravimo registre data: 2016-03-07
Statusas: Registrinis
Objekto reikšmingumo lygmuo: Nacionalinis
Rūšis: Nekilnojamas
Teritorijos KVR objektas: 225.00 kv. m
Vertybė pagal sandarą: Pavienis objektas
Vertingųjų savybių pobūdis:

- Istorinis (lemiantis reikšmingumą svarbus);
- Memorialinis (lemiantis reikšmingumą svarbus).

Vertingosios savybės

- žemės ir jos paviršiaus elementai - reljefas (pakilumos šlaitas; teritorijoje auga dvi pušys ir beržas, pastatytas betoninis paminklas su penkiakampe žvaigžde ir įrašu: "1941-1944", įrašas ištrupėjęs, būklė bloga; 2015 m.);
- faktai apie svarbius visuomenės ir valstybės istorijos įvykius - 1941 m. liepos 3 d. ir rugpjūčio 3-4 d. vad. Balčiūno lauke nužudyta ir užkasta apie 30-50 žmonių: komunistų ir sovietinių aktyvistų bei 14 žydų (vyrų, moterų ir vaikų). Žudynių vykdytojai - Raudonosios armijos dezertyrai lietuviai, vokiečių SD pareigūnai, Saldutiškio policininkai ir baltaraiščiai. 1960 m. liepos 17-20 d. buvo atkasta apie 30-50 žmonių palaikų. Visi atkasti palaikai perkelti į Antrojo pasaulinio karo Sovietų sąjungos karių palaidojimo vietą Saldutiškyje.

39. <u>Pagraužės senovės gyvenvietė</u>

Unikalus objekto kodas 40592
Adresas: Molėtų rajono sav., Suginčių sen., Pagraužės k.,
Įregistravimo registre data: 2016-11-24
Statusas: Registrinis
Objekto reikšmingumo lygmuo: Regioninis
Rūšis: Nekilnojamas
Teritorijos KVR objektas: 11558.00 kv. m
Vertybė pagal sandarą: Pavienis objektas
Amžius: vėlyvasis paleolitas-mezolitas ir bronzos amžius
Vertingųjų savybių pobūdis:

- Archeologinis (lemiantis reikšmingumą).
- Kraštovaizdžio.

Vertingosios savybės:

- žemės ir jos paviršiaus elementai - reljefas (sala Galuonio ežero V įlankos vidurinėje dalyje, apie 40 m į Š nuo šios įlankos P krante esančio nedidelio pusiasalio, netaisyklingos trapecijos pavidalo, pailga beveik Š-P kryptimi, apie 0,42 ha ploto, gana neaukšta, nuolaidokais krantais, gana lygiu viršumi, vos aukštesne P dalimi; sala apaugusi pušimis su retkarčiais pasitaikančiais beržais, pakraščiai apaugę juodalksniais; 2016 m.); kultūrinis sluoksnis (salos aukštesnėje P dalyje aptiktas kultūrinis sluoksnis, sudarytas iš pilko ir rusvo smėlio, su archeologiniais radiniais; sluoksnis vietomis apardytas žmonėms išmynus takus, 1 kv. m ištirtas 2015 m. archeologinių žvalgomųjų tyrimų metu);
- artimiausios kultūros paveldo objekto teritoriją ar vietovę supančios aplinkos kultūrinio kraštovaizdžio vertingosios savybės - Labanoro regioninio parko Aiseto kraštovaizdžio draustinio teritorija.

40. <u>Pagraužės senovės gyvenvietė II</u>

Unikalus objekto kodas: 40649
Adresas: Molėtų rajono sav., Suginčių sen., Pagraužės k.,
Įregistravimo registre data: 2016-11-24
Statusas: Registrinis
Objekto reikšmingumo lygmuo: Regioninis
Rūšis: Nekilnojamas
Teritorijos KVR objektas: 16403.00 kv. m
Vertybė pagal sandarą: Pavienis objektas
Amžius: paleolitas-mezolitas ir ankstyvasis bronzos amžius
Vertingųjų savybių pobūdis:

- Archeologinis (lemiantis reikšmingumą);
- Kraštovaizdžio;

Vertingosios savybės:

- žemės ir jos paviršiaus elementai - **reljefas** (sala Galuonio ežero PV dalyje, jo P įlankos ŠV dalyje, beveik netaisyklingos trapecijos pavidalo, pailga maždaug ŠV-PR kryptimi, apie 0,54 ha ploto, su jos ŠR šone esančiu bangų suformuotu priekrantės volu, neaukšta, nuolaidokais krantais, gana lygiu viršumi; sala apaugusi pušimis su retkarčiais pasitaikančiais beržais, jos pakraščiai apaugę juodalksniais; 2016 m.); **kultūrinis sluoksnis** (saloje aptiktas kultūrinis sluoksnis, sudarytas iš pilkos ir tamsiai rudos, maišytos su juoda, žemės su angliukais, su archeologiniais radiniais; sluoksnis vietomis apardytas žmonėms išmynus takus, 1 kv. m ištirtas 2015 m. archeologinių žvalgomųjų tyrimų metu);
- artimiausios kultūros paveldo objekto teritoriją ar vietovę supančios aplinkos kultūrinio kraštovaizdžio vertingosios savybės - Labanoro regioninio parko Aiseto kraštovaizdžio draustinio teritorija.

41. <u>Pagaluonės senovės gyvenvietė</u>

Unikalus objekto kodas 36723
Adresas:Molėtų rajono sav., Suginčių sen., Pagaluonės I k.,
Įregistravimo registre data: 2016-11-24
Statusas: Registrinis
Objekto reikšmingumo lygmuo: Regioninis
Rūšis: Nekilnojamas
Teritorijos KVR objektas: 25140.00 kv. m
Vertybė pagal sandarą: Pavienis objektas
Amžius: paleolitas-mezolitas ir neolitas
Vertingųjų savybių pobūdis:

- Archeologinis (lemiantis reikšmingumą);
- Kraštovaizdžio.

Vertingosios savybės:

žemės ir jos paviršiaus elementai - **reljefas** (sala Galuonio ežero vidurinėje dalyje, į Š nuo ežero P kranto pusiasalio Š galo, dabar su juo jungiama bebaigiančios užaugti pelkėtos sąsmaukos, netaisyklingo V-R kryptimi ištęsto trikampio pavidalo, nuolaidokais krantais, didžiojoje dalyje

gana žema ir lygi, o V dalyje aukštesnė; sala apaugusi pušimis su retkarčiais pasitaikančiais beržais, pakraščiai apaugę juodalksniais; 2016m.); **kultūrinis sluoksnis** (salos aukštesnėje V dalyje aptiktas kultūrinis sluoksnis, sudarytas iš tamsiai pilko, pilko ir tamsiai geltono smėlio, su archeologiniais radiniais; sluoksnis vietomis apardytas natūralios erozijos žmonėms išmynus takus, 3 kv. m ištirti 2015 m. archeologinių žvalgomųjų tyrimų metu); artimiausios kultūros paveldo objekto teritoriją ar vietovę supančios aplinkos kultūrinio kraštovaizdžio vertingosios savybės - Labanoro regioninio parko Aiseto kraštovaizdžio draustinio teritorija.

42. Pagaluonės senovės gyvenvietė II

Adresas: Molėtų rajono sav., Suginčių sen., Pagaluonės I k.,
Unikalus objekto kodas:38305
Įregistravimo registre data 2016-11-24
Statusas Registrinis
Objekto reikšmingumo lygmuo: Regioninis
Rūšis: Nekilnojamas
Teritorijos KVR objektas: 42443.00 kv. m
Vertybė pagal sandarą: Pavienis objektas
Amžius: akmens ir ankstyvasis bronzos amžiai
Vertingųjų savybių pobūdis:

- Archeologinis (lemiantis reikšmingumą).
- Kraštovaizdžio.

Vertingosios savybės:

- žemės ir jos paviršiaus elementai - **reljefas** (sala Galuonio ežero PR įlankos PR dalyje, vidurinėje dalyje, netaisyklingo Š-P-PR kryptimi ištęsto pusmėnulio pavidalo, apie 1,7 ha bendro ploto, susidedanti lyg iš dviejų dabar žemesnės ir siauresnės sąsmaukos jungiamų anksčiau buvusių atskirų salų, iš kurių šiaurinė - gerokai mažesnė ir kiek žemesnė, o PR - aukštesnė, nuolaidokais ir vidutinio statumo krantais, gana lygiu jos PR dalies viršumi; sala apaugusi pušimis, beržais, jos pakraščiai apaugę juodalksniais; **kultūrinis sluoksnis** (salos aukštesnėje PR dalyje aptiktas kultūrinis sluoksnis, sudarytas iš pilko ir geltono smėlio, su archeologiniais radiniais; sluoksnis vietomis apardytas natūralios erozijos, žmonėms išmynus takus, 1 kv. m ištirtas 2015 m..);
- artimiausios kultūros paveldo objekto teritoriją ar vietovę supančios aplinkos kultūrinio kraštovaizdžio vertingosios savybės - Labanoro regioninio parko Aiseto kraštovaizdžio draustinio teritorija.

43. Giraičių pilkapynas

Unikalus objekto kodas 39481
Adresas: Molėtų rajono sav., Dubingių sen., Giraičių k.,
Įregistravimo registre data: 2016-04-22
Statusas: Registrinis
Objekto reikšmingumo lygmuo: Nacionalinis
Rūšis: Nekilnojamas
Teritorijos KVR objektas: 8910.00 kv. m

Vertybė pagal sandarą: Pavienis objektas
Amžius: I t-mečio po Kr. II p. - II t-mečio pr.
Vertingųjų savybių pobūdis

- Archeologinis (lemiantis reikšmingumą).
- Kraštovaizdžio.

Vertingosios savybės :

- žemės ir jos paviršiaus elementai - sampilai (34 smėlio sampilai, išsidėstę pailgame R-V kryptimi plote nuo 1-3 m iki 7-10 m atstumu vienas nuo kito: daugelis sampilų sulėkštėję, kai kurie deformuoti pustant vėjui - nuskleisti į vieną pusę, daugelis apaugę medžiais, keliuose matosi senos duobės, viename įkasta žuvų rūkykla; 2015 m.); sampilus juosiantys grioviai ar duobės bei jų liekanos (dalies pilkapių pagrindus juosia grioviai arba jų ar pailgų duobių liekanos; grioviai ir duobės iš dalies, o kai kurie ir gerokai arba beveik visiškai, užslinkę; 2015 m.); reljefas (gana aukštame ir stačiame Asvejos ežero šiauriniame krante esanti kiek pakili, žemėjanti į V vieta; paviršius apaugęs pušų mišku su lapuočių pomiškiu; 2015 m.);
- artimiausios kultūros paveldo objekto teritoriją ar vietovę supančios aplinkos kultūrinio kraštovaizdžio vertingosios savybės - Asvejos regioninio parko teritorija.

44. <u>Lietuvos partizanų kautynių, žūties, užkasimo vieta ir kapas</u>

Unikalus objekto kodas: 43823
Adresas: Anykščių rajono sav., Svėdasų sen., Ertėjų k.,
Įregistravimo registre data: 2019-04-16
Statusas: Registrinis
Objekto reikšmingumo lygmuo: Nacionalinis
Rūšis: Nekilnojamas
Teritorijos KVR objektas: 1134.00 kv. m
Vertybė pagal sandarą: Pavienis objektas
Vertingųjų savybių pobūdis

- Istorinis (lemiantis reikšmingumą svarbus);
- Memorialinis (lemiantis reikšmingumą svarbus).

Vertingosios savybės:

- žemės ir jos paviršiaus elementai - partizanų: Vlado Jančio-Tėvuko, Tėvo; Reginos Jančytės; Antano Jančio-Žaibo; Vytauto Kirdeikio-Paparčio; Gasparo Lapienio-Dudučio; Jono Mazurevičiaus-Briedžio palaikai ; reljefas (lygus; būklė gera; 2019 m.);
- aktai apie svarbias visuomenės, kultūros ir valstybės istorijos asmenybes, įvykius - 1949-11-02 Šimonių girioje prie Iženos upelio MGB Kauno miesto operatyvinė grupė ir sovietų kareiviai puolė Algimanto apygardos Šarūno rinktinės Margio būrio bunkerį. Kaudamiesi su priešais žuvo Margio būrio 6 eiliniai partizanai. Žuvę partizanai palikti kautynių ir žūties vietoje - pačioje slėptuvėje-bunkeryje arba ištraukus atpažinti, pakasti šalia slėptuvės-bunkerio. Užkasimo vieta-kapas - netyrinėta.

45. <u>Algimanto apygardos štabo ūkio skyriaus viršininko Prano Galvydžio-Valterio kautynių ir žūties vieta</u>

Unikalus objekto kodas 43295
Adresas: Anykščių rajono sav., Svėdasų sen., Ertėjų k.,
Įregistravimo registre data: 2019-06-20
Statusas: Registrinis
Objekto reikšmingumo lygmuo: Nacionalinis
Rūšis: Nekilnojamas
Teritorijos KVR objektas: 144.00 kv. m
Vertybė pagal sandarą: Pavienis objektas
Vertingųjų savybių pobūdis: Istorinis (lemiantis reikšmingumą svarbus).
Vertingosios savybės:

- žemės ir jos paviršiaus elementai - **slėptuvės-bunkerio vieta** (išlikusi 2-2,3 m gylio, apie 3x4 m dydžio slėptuvės-bunkerio duobė ir apie 9 m ilgio, Š-P kryptimis apie 6 m ir R-V kryptimis lenktas angos-landos griovys; būklė patenkinama;); **reljefas** (aukštumos viršutinė dalis; būklė gera; 2019 m.);
- aktai apie svarbias visuomenės, kultūros ir valstybės istorijos asmenybes, įvykius - Pranas Galvydis-Valteris, Piršlys, Algimanto apygardos Šarūno rinktinės Plechavičiaus kuopos ūkio dalies viršininkas. Žuvo 1949-11-02 netoli Alotų k., Šimonių girioje, Šimonių vlsč., dab. Svėdasų sen., Anykščių r. sav.. P. Galvydis-Valteris slapčia palaidotas Sliepšiškio k. kapinėse (Sliepšiškio kaimo senųjų kapinių ir Lietuvos partizanų kapų komplekso u. k. 43051).

46. <u>Algimanto apygardos partizanų štabo viršininko Aniceto Merkio Vaitiekūno-Žaibo ir štabo nario Petro Lapienio-Jurgino kautynių ir žūties vieta</u>

Unikalus objekto kodas 43824
Adresas: Anykščių rajono sav., Svėdasų sen., Ertėjų k.
Įregistravimo registre data: 2019-04-16
Statusas: Registrinis
Objekto reikšmingumo lygmuo: Nacionalinis
Rūšis: Nekilnojamas
Teritorijos KVR objektas: 351.00 kv. m
Vertybė pagal sandarą: Pavienis objektas
Vertingųjų savybių pobūdis: Istorinis (lemiantis reikšmingumą svarbus).
Vertingosios savybės

- žemės ir jos paviršiaus elementai - **slėptuvės-bunkerio vieta** (išlikusi apie 1,2 m gylio, 3,5x3 m dydžio slėptuvės-bunkerio duobė ir apie 12 m ilgio, 0,4-0,7 m. gylio, 0,8 m pločio landos griovys; būklė patenkinama; 2019 m.); **reljefas** (aukštumos šlaito žemutinė dalis; būklė gera; 2019 m.);
- faktai apie svarbias visuomenės, kultūros ir valstybės istorijos asmenybes, įvykius - 1949-05-07 Ertėjų kaime, Šimonių valsčiuje, surengta karinė čekistų operacija. Kautynėse žuvo Algimanto partizanų apygardos štabo nariai: Algimanto apygardos vado adjutantas, štabo viršininkas Anicetas Merkys Vaitiekūnas-Žaibas, Vanagas, g. 1919 m., gyv. Butėnų k., Svėdasų mstl. Petras Lapienis-Jurginas, g. 1923 m., gyv. Galvydžių k., Svėdasų vlsč.

47. Lietuvos partizanų kautynių ir žūties vieta

Unikalus objekto kodas 42736
Adresas: Anykščių rajono sav., Svėdasų sen., Sliepšiškio k.,
Įregistravimo registre data: 2019-04-16
Statusas: Registrinis
Objekto reikšmingumo lygmuo: Nacionalinis
Rūšis: Nekilnojamas
Teritorijos KVR objektas: 1500.00 kv. m
Vertybė pagal sandarą: Pavienis objektas
Vertingųjų savybių pobūdis: Istorinis (lemiantis reikšmingumą svarbus).
Vertingosios savybės :

- žemės ir jos paviršiaus elementai - **slėptuvės-bunkerio vieta** (išlikusi apie 2 m gylio, 5x6 m dydžio slėptuvės-bunkerio duobė ir apie 22 m ilgio, 1-1,8 m. gylio, 1-2 m pločio landos griovys; būklė patenkinama; 2019 m.); **reljefas** (aukštumos šlaitas švelniai nuolaidėjantis į R; būklė gera; 2019 m.);
- faktai apie svarbias visuomenės, kultūros ir valstybės istorijos asmenybes, įvykius - 1949-11-02 Šimonių girioje prie Sliepšiškio k., emgėbistai ir sovietų kareiviai apsupo ir puolė bunkerį. Atsisakę pasiduoti kaudamiesi žuvo Algimanto apygardos Šarūno rinktinės Plechavičiaus kuopos Žalgirio būrio 5 partizanai: būrio vadas Albertas Žilys-Kęstutis, g. 1918 m.; Bronius Birka (Birkus)-Klevas, g. 1921 m..; Juozas Pakštas-Gegutė, Vytenis, g. 1908 m.; Alfonsas Niaura-Tursa, Genaitis, g. 1911 m.; Vlada Vizbarienė-Gražina, g. 1922 m.. Partizanai buvo užkasti prie slėptuvės-bunkerio. Vėliau palaidoti Svėdasų kapinėse.

48. LLKS vyriausiosios vadovybės atstovo Rytų Lietuvos sričiai Henriko Danilevičiaus-Vidmanto ir kitų Lietuvos partizanų kautynių ir žūties vieta

Unikalus objekto kodas: 42735
Adresas: Anykščių rajono sav., Svėdasų sen., Galvydžių k.,
Įregistravimo registre data: 2019-04-16
Statusas: Registrinis
Objekto reikšmingumo lygmuo: Nacionalinis
Rūšis: Nekilnojamas
Teritorijos KVR objektas: 637.00 kv. m
Vertybė pagal sandarą: Pavienis objektas
Vertingųjų savybių pobūdis: Istorinis (lemiantis reikšmingumą svarbus).
Vertingosios savybės

- žemės ir jos paviršiaus elementai - slėptuvės-bunkerio vieta (išlikusi 1-1,5 m gylio, apie 5, 5x6, 5 m dydžio slėptuvės-bunkerio duobė, apie 30 ilgio, 1,5-2 m pločio ir 0,8-1,6 m gylio landos griovys; būklė patenkinama; 2019 m.); reljefas (aukštumos šlaitas švelniai nuolaidėjantis į R; būklė gera; 2019 m.);
- faktai apie svarbias visuomenės, kultūros ir valstybės istorijos asmenybes, įvykius - 1949-11-01, 13,30 val., remdamiesi suimto partizano Balio Žukausko-Komendanto, Princo duomenimis, MGB vidaus kariuomenės 137-ojo šaulių pulko kareiviai ir MGB Kauno miesto operatyvinė grupė Šimonių girioje prie Dienionių ežero puolė Šarūno rinktinės štabo bunkerį. Žuvo 3 partizanai: vadas Henrikas Danilevičius-Vidmantas, Neringa, Zigmantas, Šernas,

Danila, Kerštas, Žinys. Žuvusiųjų partizanų kūnus užkasė žūties vietoje. 1991-08-09. J. Lapienio-Dariaus sūnaus Tautvydo pastangomis visų trijų žuvusių partizanų palaikai prie bunkerio vietos surasti, identifikuoti ir palaidoti Sliepšiškio kapinėse. (Sliepšiškio kaimo senųjų kapinių ir Lietuvos partizanų kapų kompleksas, Sliepšiškio k., KVR u. k. 43051).

49. Lietuvos partizanų priesaikos vieta

Unikalus objekto kodas: 42596
Adresas: Anykščių rajono sav., Skiemonių sen., Kurklelių k.,
Įregistravimo registre data:2018-04-24
Statusas: Registrinis
Objekto reikšmingumo lygmuo: Nacionalinis
Rūšis: Nekilnojamas
Teritorijos KVR objektas: 24.00 kv. m
Vertybė pagal sandarą: Pavienis objektas
Vertingųjų savybių pobūdis: Istorinis (lemiantis reikšmingumą svarbus).
Vertingosios savybės:

- žemės ir jos paviršiaus elementai - reljefas (lygus; būklė gera; 2018 m.);
- faktai apie svarbias visuomenės, kultūros ir valstybės istorijos asmenybes, įvykius - Žalioji rinktinė buvo pirmas gerai organizuotas partizanų dalinys Anykščių krašte. Jo branduolį sudarė Burbiškio, Rubikių, Bičionių, Pečiulių, Klykūnų, Bijeikių kaimų šauliai, 1941 m. sukilėliai, Lietuvos laisvės armijos nariai. Jie pradėjo burtis 1944 m. birželio-liepos mėnesiais, dar prieš Raudonosios armijos įsiveržimą. Partizanams vadovavo Lietuvos kariuomenės puskarininkis Kazimieras Tyla-Tarzanas iš Bičionių kaimo. 1944 m. rugsėjo mėnesį pradėta rengti stovykla Burbiškio miške. 1944 m. rugsėjo-spalio mėnesiais iškastos 5 fortifikuotos slėptuvės-bunkeriai. Kariškai suformuotas partizanų dalinys pavadintas Žaliąja rinktine. Lapkričio mėnesį jau buvo apie 80 partizanų. Žaliosios rinktinės vadu tapo Kazimieras Tyla-Tarzanas. Kiekviena grupė turėjo atskirą slėptuvę-bunkerį Žaliosios rinktinės kūrimas buvo užbaigtas priesaikos ceremonija. 1944 m. lapkričio mėnesį Barkuškio laukymėje, Burbiškio miške, prisiekė visi partizanai. Prisiekiant buvo iškilmingai išsirikiuojama, ranka laikoma ant Šventojo Rašto, bučiuojamas kryžius ir durklas. Priesaiką priėmė dalinio vadas K. Tyla-Tarzanas ir jo pavaduotojas J. Tyla-Šarkis.

50. Lietuvos partizanų kautynių ir žūties vieta

Unikalus objekto kodas: 43863
Adresas: Anykščių rajono sav., Andrioniškio sen., Plikiškių k.,
Įregistravimo registre data:2019-05-30
Statusas: Registrinis
Objekto reikšmingumo lygmuo: Nacionalinis
Rūšis: Nekilnojamas
Teritorijos KVR objektas: 225.00 kv. m
Vertybė pagal sandarą: Pavienis objektas
Vertingųjų savybių pobūdis: Istorinis (lemiantis reikšmingumą svarbus).

Vertingosios savybės:

- žemės ir jos paviršiaus elementai - **reljefas** (lygus; būklė gera; 2019 m.).
- faktai apie svarbias visuomenės, kultūros ir valstybės istorijos asmenybes, įvykius - 1949-04-27 Šimonių girioje prie Žliobiškių kaimo (dab. Plikiškių k., Andrioniškio sen.), gavę MGB agento „Boroda“ pranešimą, kad Šimonių girios 18-20 ar 21 kvartaluose palapinėse slepiasi partizanai, priešai apsupo ir puolė laikinai įkurtą stovyklą. Kautynėse žuvo Algimanto apygardos Šarūno rinktinės Algirdo 2-osios kuopos Jauniaus būrio partizanai.

51. II-ojo pas. karo dviejų vokiečių karių kapas

Unikalus objekto kodas: 12364
Adresas: Anykščių rajono sav., Andrioniškio sen., Latavos k.,
Statusas: Registrinis
Rūšis: Nekilnojamas
Teritorijos

- **apsaugos nuo fizinio poveikio pozonis:** 1000.00 kv. m
- **KVR objektas:** 600.00 kv. m

Vertybė pagal sandarą: Pavienis objektas

52. Liudiškių piliakalnis su gyvenviete

Unikalus objekto kodas: 17149
Adresas: Anykščių rajono sav., Anykščių sen., Liudiškių k.,
Įregistravimo registre data: 1994-02-07
Statusas: Valstybės saugomas
Objekto reikšmingumo lygmuo: Nacionalinis
Rūšis: Nekilnojamas
Vertybė pagal sandarą: Kompleksas
Kompleksą sudaro:

- Liudiškių piliakalnio su gyvenviete piliakalnis (24539);
- Liudiškių piliakalnio su gyvenviete gyvenvietė (24540);

Teritorijos KVR objektas: 37394.00 kv. m
Vertingųjų savybių pobūdis:

- Archeologinis (lemiantis reikšmingumą);
- Kraštovaizdžio;

Vertingosios savybės:
žemės ir jos paviršiaus elementai - **reljefas** (Šaltupio deš. kranto kalva ir jos papėdės - kiek žemesnės aukštumos; teritorija apaugusi spygliuočių mišku, Š dalyje XX a. II p. iškastas karjeras, kuris dabar taip pat apaugęs mišku; 2010 m.).

Visų archeologijos paveldo objektų tvarkybai yra nustatyta konservavimo kryptis. Visos neveikiančios kapinės yra tvarkomos pagal Kapinių tvarkymo taisykles. Jų teritorijoms nustatyta pagrindinė tikslinė konservacinė žemės naudojimo paskirtis. Kultūros paveldo objektams, esantiems regioninių parkų teritorijose, priežiūros, tvarkymo ir naudojimo sąlygas

nustato patvirtinti šių parkų apsaugos reglamentai, parkų ribų bei jų zonų ribų ir tvarkymo specialieji planai.

Kultūros paveldo objektų, vietovių teritorijose, jų apsaugos zonose veikla vykdoma vadovaujantis Nekilnojamo kultūros paveldo apsaugos įstatymu bei kitais kultūros paveldo apsaugą reglamentuojančiais teisės aktais.

Vykdant miško kraštovaizdžio formavimo priemones ir kitus ūkinius darbus kultūros paveldo objekto teritorijoje, būtina informuoti ir derinti su Kultūros paveldo departamento prie Kultūros ministerijos Utenos ir Vilniaus skyriumi.

Kultūros paveldo objektų teritorijos ir jų fizinės apsaugos zonos tvarkomos pagal tvarkomuosius paveldosaugos darbų projektus. Kultūros paveldo objektų teritorijose, fizinės ir vizualinės apsaugos zonose draudžiama naujai įveisti mišką.

Šioje projektinėje dalyje kultūros paveldo objektų raiška pateikiama tik rekreaciniu požiūriu, įprasminant juos kaip lankytinus kraštovaizdžio objektus rekreacinėje Valstybinių miškų urėdijos sistemoje, tačiau ji nesprendžia kitų ūkinių priemonių klausimų (išskyrus kraštovaizdžio formavimo kirtimus). Miškų naudojimo ir atkūrimo planavimas yra ne rekreacinio projekto objektas.

Saugomų gamtos paveldo objektai. Anykščių regioninio padalinio valstybiniuose miškuose yra 11 gamtos paveldo objektų: 6 botaniniai (medžiai), 4 geologiniai (2 atodangos, 2 akmenys) ir 1 hidrogeologinis (šaltinis). Turtingiausi gamtos paveldo objektais yra Pavarių girininkijos miškai, kuriuose inventorizuoti 7 objektai.

3 lentelė. ***Saugomi gamtos paveldo objektai***

Eil. Nr.	Pavadinimas (*rūšis*)	Girininkija	Miško kvartalas	Taksacinis miško sklypas	Statusas
Geologiniai objektai					
1.	Barboros akmuo	Kavarsko	516	18	Valstybės saugomas
2.	Vildžiūnų atodanga	Pavarių	584	17d.*	Valstybės saugomas
3.	Pavarių akmuo	Pavarių	861	50	Valstybės saugomas
4.	Šlavės atodanga	Pavarių	874	7d., 12d.*	Valstybės saugomas
Botaniniai objektai					
1.	Alkūnų ąžuolas	Dubingių	19	11	Valstybės saugomas
2.	Alkūnų pušis	Dubingių	19	19	Valstybės saugomas
3.	Dvikamienė pušis	Dubingių	357	13	Valstybės saugomas
4.	Pavarių liepa	Pavarių	861	35	Valstybės saugomas
5.	Uoksinė pušis	Pavarių	871	9	Savivaldybės saugomas
6.	Pušis Šventosios gamtiniame – rekreaciniame take	Pavarių	873	20	Savivaldybės saugomas
Hidrogeologiniai objektai					
1.	Šaltinis Karalienės liūnas	Pavarių	581	5d., 7d., 9d., 30d.*	Valstybės saugomas

** – taksacinio miško sklypo dalis*

Kultūros paveldo objektų ir vietovių teritorijose, jų apsaugos zonose bei Gamtos paveldo teritorijose taikomos specialiosios žemės naudojimo sąlygos pagal naują Lietuvos Respublikos specialiųjų žemės naudojimo sąlygų 2019metų birželio 6d. Nr. XIII- 2166) įstatymą (įsigalioja nuo 2020-01-01).





4-5 pav. **Pažintiniai takai veda prie gamtos ir kultūros paveldo objektų**

4. REKREACINIAI IŠTEKLIAI

4.1. Miškų rekreacinio potencialo analizė

Svarbiausi gamtiniai kraštovaizdžio komponentai, nuo kurių priklauso vietos rekreacinės galimybės, kraštovaizdžio grožis ir patrauklumas, yra vandenys ir miškai. Labai svarbus komponentas yra išraiškingas, kalvotas reljefas, tai vienas svarbiausių komponentų lemiančių kraštovaizdžio vaizdingumą. Reljefas kaip būtina rekreacinės veiklos sąlyga populiariausioms rekreacinės veiklos formoms nėra būtinas, bet teikia tam tikrų privalumų.

Gamtinį rekreacinį potencialą sudaro lankytini gamtos objektai bei vietų, tinkamų populiariausioms poilsio formoms – poilsiui prie vandens maudantis ir kaitinantis saulėje, kiekis ir jų kokybė, tinkamumas.

Kraštovaizdžio rekreacinį potencialą sudaro vietovės kraštovaizdžio, jo gamtinių ir kultūrinių komponentų bei objektų patrauklumas, tinkamumas rekreacinei veiklai, skatinantis lankytojus turistinėms kelionėms, atvykti į gamtą, pamatyti regiono įžymybes, pailsėti, papramogauti.

Didžiausias rekreacinis potencialas Anykščių regioniniame padalinyje yra susitelkęs Anykščių, Asvejos ir Labanoro regioniniuose parkuose bei Molėtų - Utenos rekreaciniame areale.

Anykščių, Utenos, Molėtų rajonai, kaip ir visa apskritis, priklauso pažintinio turizmo atžvilgiu patraukliausioms Lietuvos teritorijoms. Gamtinė aplinka su čia esančiomis gamtinėmis, istorinio bei kultūrinio paveldo vertybėmis sukuria labai palankias prielaidas rekreacijai ir turizmui didesnėje dalyje regioninio padalinio teritorijos.

Miškai rekreaciniu požiūriu buvo vertinti pagal metodiką, parengtą Vilniaus universiteto Gamtos mokslų fakulteto mokslininkų ir panaudotą valstybinių parkų planavimo schemose. Pagrindinis dėmesys šioje metodikoje buvo skirtas nustatyti miškų patogumą poilsiavimui. Kadangi miškų patogumą lankymui ir stovyklavimui apsprendžia medynų rūšinė sudėtis ir drėgmės režimas, tai remiantis atitinkamais kriterijais – augavietės tipu, būdinga miško bendrija, amžiaus klase ir bonitetu, – išskirti rekreaciniai tipai, atitinkantys geras (A, B tipai), vidutines (C, D tipai), blogas (E, F) sąlygas.

Paskaičiavus pagal šią metodiką, valstybinės reikšmės miškuose yra 1397,7 ha medynų, kuriuose yra geros sąlygos poilsiui, o tai sudaro apie 20% medynų ploto. Daugiausia tai pusamžiai (A_2 tipas) ir pribręstantys pušynai bei pušynai su eglių priemaiša. Vidutinės sąlygos poilsiui miške yra maždaug apie 25% medynų ploto. Likusioje dalyje medynai yra drėgni ir pelkėti, kuriuose sąlygos poilsiui yra blogos. Daugumoje medynų gana gausi žolinė augalija. Drėgnų, tankių medynų poilsiautojai vengia ne vien tik dėl jų drėgnumo, bet vasarą ir dėl erkių bei uodų. Rekreacinę situaciją šiek tiek gerina tik tai, jog didelė dalis miškų yra grybinga. Sezono metu čia apsilanko nemažai grybautojų, o taip pat renkamos uogos. Atsižvelgiant į šių lankytojų trumpalaikius poreikius daugelyje vietų yra įrengtos atokvėpio vietos su negausia įranga.

4 lentelė. ***Miškų rekreacinis vertinimas pagal girininkijas***

Eil. Nr.	Girininkija	Valstybinės reikšmės miškų plotas							
		Geros sąlygos		Vidutinės sąlygos		Blogos sąlygos		Viso	
		ha	*%*	*ha*	*%*	*ha*	*%*	*ha*	*%*
1.	*Vyžuonų*	597,4	29,8	763,5	38,1	643,5	32,1	2004,4	100
2.	*Balčių*	359,6	14,5	539,9	21,7	1584,4	63,8	2483,9	100
3.	*Utenos*	395,2	15,2	1085,0	41,8	1114,1	42,9	2594,3	100
4.	*Kuktiškių*	733,7	25,0	686,6	23,4	1514	51,6	2934,3	100
5.	*Videniškių*	573,8	16,9	1313,1	38,8	1499,3	44,3	3386,2	100
6.	*Dubingių*	844,8	22,1	1011,4	26,5	1965,7	51,4	3821,9	100
7.	*Svėdasų*	1452,6	47,1	771,6	25,0	860,7	27,9	3084,9	100
8.	*Troškūnų*	9,6	0,3	148,7	3,9	3663,2	95,9	3821,5	100
9.	*Pavarių*	824,0	26,1	1016,8	32,2	1317,1	41,7	3157,9	100
10.	*Mickūnų*	643,6	20,7	991,9	31,9	1472,9	47,4	3108,4	100
11.	*Kavarsko*	58,5	1,7	311,3	9,2	3028	89,1	3397,8	100
12.	*Mikierių*	898,1	28,2	762,2	23,9	1527	47,9	3187,3	100
Iš viso:		**7390,9**	**20,0**	**9402,0**	**25,4**	**20189,9**	**54,6**	**36982,8**	**100**

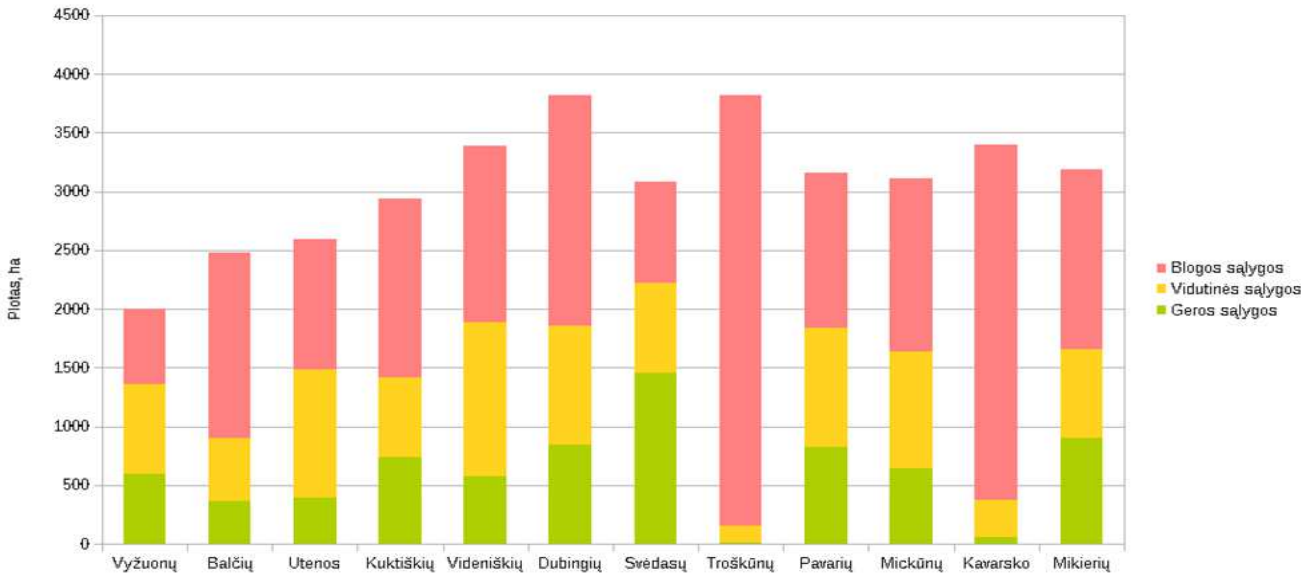

5 lentelė. **Rekreacinės paskirties miškai (valstybinės reikšmės miškų teritorijoje)**

Girininkija	Miško grupė ir pogrupis	Miškų teritorijos plotas, ha	% nuo grupės ploto
Vyžuonų	***Rekreaciniai miškai, iš viso***	***62,3***	***5,0***
	Miško parkai	57,0	
	Rekreaciniai miško sklypai	5,3	
Balčių	***Rekreaciniai miškai, iš viso***	***44,7***	***3,6***
	Miško parkai	44,7	
Utenos	***Rekreaciniai miškai, iš viso***	***469,2***	***37,9***
	Miško parkai	461,9	
	Rekreaciniai miško sklypai	2,9	
	Miestų miškai	4,4	
Kuktiškių	***Rekreaciniai miškai, iš viso***	***157,8***	***12,7***
	Miško parkai	142,5	
	Rekreaciniai miško sklypai	15,3	
Videniškių	***Rekreaciniai miškai, iš viso***	***84,1***	***6,8***
	Miško parkai	78,0	
	Rekreaciniai miško sklypai	6,1	
Dubingių	***Rekreaciniai miškai, iš viso***	***127,4***	***10,3***
	Miško parkai	120,9	
	Rekreaciniai miško sklypai	6,5	
Pavarių	***Rekreaciniai miškai, iš viso***	***145,8***	***23,6***
	Miško parkai	20,8	
	Rekreaciniai miško sklypai	0,7	
	Miestų miškai	124,3	
Mickūnų	***Rekreaciniai miškai, iš viso***	***0,6***	***0,1***
	Miško parkai	0,6	
Iš viso padalinyje:	***Rekreaciniai miškai, iš viso***	***1238,3***	***100***
	Miško parkai	947,8	76,6
	Rekreaciniai miško sklypai	37,5	3,0
	Miestų miškai	253,0	20,4

Vandenys. Miško tinkamumą poilsiui didele dalimi lemia ir jo padėtis vandens telkinių atžvilgiu. Jeigu grybavimui ir uogavimui tai turi mažą įtaką, tai ilgesniam poilsiui yra būtinas vandens telkinys, ir kuo jis didesnis, tuo jo pakrančių miškai poilsiautojams yra patrauklesni. Pakankamai patrauklaus, nelabai eutrofikuoto vandens telkinio pakrančių medynai yra žymiai priimtinesni ilgesniam poilsiui, nei tokie patys medynai, labiau nutolę nuo vandens telkinio. Utenos rajono teritorija yra ypač turtinga patraukliais poilsiavimui ežerais (didžiausi iš jų – Alaušas, Stirniai, Baltieji ir Juodieji Lakajai, Galuonai, Kertuojai, Siesartis, Aisetas, Asveja), kurie stipriai padidina poilsiautojų skaičių. Šis ežerynas sutraukia poilsiautojus ne tik iš aplinkinių rajonų, bet ir iš visos Lietuvos.

4.2. Esami rekreacijos objektai girininkijų miškuose

Anykščių regioninio padalinio teritorijos rekreacijos teritorinę sistemą sudaro įžymios lankytinos vietos ir objektai miške, turistiniai keliai, takai, poilsio vietos, sujungtos tarpusavyje turistiniais lankymo maršrutais, o taip pat su aplinkine autokelių sistema. Rekreacinę teritorinę sistemą lemia lankytinų vietų išsidėstymas ir teritorijos infrastruktūra. Rekreacijos objektai bei kraštovaizdžio formavimo priemonės sudarys regioninio padalinio valdomų valstybinių miškų pritaikymo žmonių poilsiui kompleksą.

Šiuo metu rekreacinė infrastruktūra regioninio padalinio administruojamuose miškuose, yra gana gerai išvystyta. Pagrindiniai rekreaciniai objektai yra sutelkti labiausiai tam tinkamose vietose – girininkijose, patenkančiose į Anykščių, Asvejos, Labanoro regioninių parkų teritorijas bei priemiesčių miškuose.

6 lentelėje pateikiami rekreacinių objektų girininkijų miškuose sąrašas.

6 lentelė. ***Esamų miško rekreacinių objektų suvestinė*** *(skliausteliuose – naikintinos)*

Eil. Nr.	Girininkijos pavadinimas	Stovyklavietės	Poilsiavietės	Atokvėpio vietos	Apžvalgos vietos	Pažintiniai kompleksai	Takai	Kiti objektai	Viso
1.	*Vyžuonų*		2						**2**
2.	*Balčių*		1						**1**
3.	*Utenos*	1	5	3 (1)					**9 (1)**
4.	*Kuktiškių*		3						**3**
5.	*Videniškių*		4 (1)	1	1				**6 (1)**
6.	*Dubingių*	2		3	1		2		**8**
7.	*Svėdasų*	1	2	9 (1)			1		**13 (1)**
8.	*Troškūnų*		2	5 (3)		1			**8 (3)**
9.	*Pavarių*	1	3	7 (1)			2	2	**14(1)**
10.	*Mickūnų*			5 (3)					**5 (3)**
11.	*Kavarsko*			6					**6**
12.	*Mikierių*	2	3	7 (4)	1	1	1		**15 (4)**
Viso		**7**	**25 (1)**	**45 (13)**	**3**	**2**	**6**	**2**	**90 (14)**

7 lentelė. ***Inventorizuotų rekreacijos objektų ir jo įrangos būklė***

Eil. Nr.	Girininkija	Kv. Nr.	Skl. Nr.	Objekto pavadinimas	Objekto ir įrangos būklė
1.	Svėdasų	194	19	Stovyklavietė "Denionių"	Būklė patenkinama. Būtinas 1 liepto išardymas. Reikalingas pavėsinių stogo bei įrangos remontas
2.	Svėdasų	173	10	Poilsiavietė "Priegodo"	Būklė patenkinama. Būtinas 2 lieptų išardymas. Reikalingas pavėsinių stogo bei įrangos remontas
3.	Svėdasų	160,173, 174,180; 182,188, 190,196, 197		Partizanų tako trasa	Būklė gera
4.	Svėdasų	181	3	Atokvėpio vieta „Partizanų“	Būklė patenkinama
5.	Svėdasų	89	19	Atokvėpio vieta „Žąsynė“	Būklė patenkinama
6.	Svėdasų	180	6	Atokvėpio vieta „Barsukynė“	Būklė patenkinama
7.	Svėdasų	114	16	Atokvėpio vieta „Voveruškynė“	Lauko baldai susidėvėję, siūloma panaikinti
8.	Svėdasų	66	12	Atokvėpio vieta „Baravykynė“	Būklė patenkinama
9.	Svėdasų	42	24	Atokvėpio vieta „Vilkų takas“	Būklė patenkinama
10.	Svėdasų	65	26	Atokvėpio vieta „Tetervinų“	Būklė patenkinama
11.	Svėdasų	155	12	Atokvėpio vieta „Skvarbai“	Būklė patenkinama
12.	Svėdasų	185	1	Atokvėpio vieta „Kulpaučynė“	Būklė patenkinama
13.	Svėdasų	138	5	Poilsiavietė „Medžiotojų“	Reikalingas pavėsinių stogo ir įrangos remontas
14.	Mickūnų	786	14	Atokvėpio vieta „Ričkos“	Lauko baldai susidėvėję, siūloma panaikinti
15.	Mickūnų	767	39	Atokvėpio vieta „Alyvos“	Lauko baldai susidėvėję, siūloma panaikinti
16.	Mickūnų	721	15	Atokvėpio vieta „Bubliavietė“	Lauko baldai susidėvėję, siūloma panaikinti
17.	Mickūnų	745	8	Atokvėpio vieta „Gandralizdžio“	Būklė gera
18.	Mickūnų	906	28	Atokvėpio vieta „Po Ąžuolu“	Būklė gera
19.	Pavarių	858	1	Atokvėpio vieta „Link Elmės ąžuolo“	Būklė gera
20.	Pavarių	818	9	Atokvėpio vieta „Viržių“	Būklė gera
21.	Pavarių	809	10	Atokvėpio vieta „Pušyno“	Būklė gera
22.	Pavarių	862	13	Atokvėpio vieta „Sandėlio“	Lauko baldai susidėvėję, siūloma panaikinti
23.	Pavarių	823	12	Atokvėpio vieta „Lizdo“	Būklė gera
24	Pavarių	914	13	Poilsiavietė „ Kurklių šilas“	Būklė gera
25	Pavarių	831	8	Poilsiavietė „ Žaliasis kalnelis“	Būklė patenkinama, reikalingas įrangos remontas
26.	Pavarių	871-877		Šventosios pažintinis takas	įrengta Anykščių regioninio parko direkcijos
27.	Pavarių	873	24;26	Stovyklavietė „Trečias kilometras“	Būklė gera
28.	Pavarių	591	1	Poilsiavietė „ Valkatėnų“	įrengta Anykščių regioninio parko direkcijos
29	Pavarių	581	4	Atokvėpio vieta „Karalienės liūnas“	įrengta Anykščių regioninio parko direkcijos
30.	Pavarių	869	2;3;13	Šventosios kairiojo kranto sveikatingumo takas	įrengta Anykščių raj. savivaldybės

Eil. Nr.	Girininkija	Kv. Nr.	Skl. Nr.	Objekto pavadinimas	Objekto ir įrangos būklė
31.	Troškūnų	369	16	Anykščių RP arboretumas,	Būklė gera. Atnaujinti augalų kolekciją. Patenka į pažintinį kompleksą
32.	Troškūnų	369	20	Atokvėpio vieta „Ąžuolynas“	Lauko baldai susidėvėję, siūloma panaikinti
33.	Troškūnų	369		Miško ekspozicija	Būklė gera. Patenka į pažintinį kompleksą
34.	Troškūnų	370	2; 3;8;11; 12;18-20	Miško pažintinis takas „Miško taku“	Būklė gera. Patenka į pažintinį kompleksą
35.	Troškūnų	370	18	Poilsiavietė „Miško takas“	Būklė gera
36.	Troškūnų	413	14	Poilsiavietė „Paežerė“	Būklė gera
37.	Troškūnų	369	16	Atokvėpio vieta „Žaltynė“	Būklė gera Patenka į pažintinį kompleksą
38.	Troškūnų	369	16	Atokvėpio vieta „Šernynė“	Būklė gera Patenka į pažintinį kompleksą
39.	Troškūnų	341	8	Atokvėpio vieta „Medžiotojų“	Būklė patenkinama
40.	Troškūnų	354	24	Atokvėpio vieta „Užlupis“	Būklė gera
41.	Troškūnų	439	1	Atokvėpio vieta „Alūkėnai“	Būklė bloga, siūloma panaikinti
42.	Troškūnų	322	22	Atokvėpio vieta „Žuvininkai“	Būklė bloga, siūloma panaikinti
43.	Kavarsko	567	15	Atokvėpio vieta „Kacevičynės“	Būklė patenkinama
44.	Kavarsko	526	2	Atokvėpio vieta „Prie liepų“	Būklė patenkinama
45.	Kavarsko	606	13	Atokvėpio vieta „Prie Dagios“	Būklė patenkinama
46.	Kavarsko	529	22	Atokvėpio vieta „Bonkos akmuo“	Būklė patenkinama
47.	Kavarsko	516	2	Atokvėpio vieta „Barboros akmuo“	Būklė patenkinama
48.	Kavarsko	418	1	Atokvėpio vieta „Kišenė“	Būklė patenkinama
49.	Mikierių	711	1	Atokvėpio vieta „Malūno“	Būklė gera
50.	Mikierių	146	10	Atokvėpio vieta „Sala“	*Likviduotina pagal Šventosios valstybinio kraštovaizdžio draustinio tvarkymo planą*
51.	Mikierių	13	10	Atokvėpio vieta „Barsukalnis“	Būklė bloga, siūloma panaikinti
52.	Mikierių	9	22	Atokvėpio vieta „Smalos pečius“	Būklė bloga, siūloma panaikinti
53.	Mikierių	146	1	Atokvėpio vieta „Prie tako“	Būklė gera. Patenka į pažintinį kompleksą
54.	Mikierių	108	10	Atokvėpio vieta „Skaistis“	Būklė patenkinama
55.	Mikierių	163	12	Apžvalgos aikštelė „Skardis“	Būklė gera
56.	Mikierių	122	30	Poilsiavietė „Prie girininkijos“	Būklė gera. Patenka į pažintinį kompleksą
57	Mikierių	163	2	Poilsiavietė „Pušynėlis“	*Likviduotina pagal Šventosios valstybinio kraštovaizdžio draustinio tvarkymo planą*
58.	Mikierių	163	36	Stovyklavietė „Baltupys“	Būklė gera
59.	Mikierių	163	23	Atokvėpio vieta „Prie skardžio“	Būklė gera; Įrengta Anykščių regioninio parko direkcijos
60.	Mikierių	146	14	Poilsiavietė „Tiltas“	Būklė gera; Įrengta Anykščių regioninio parko direkcijos
61.	Mikierių	163	29	Stovyklavietė „Vaitlunkis“	Būklė gera. Įrengta Anykščių regioninio parko direkcijos
62.	Mikierių	122	25, 26	Laukinių gyvūnų ekspozicinis aptvaras „Danielynas“; Gamtos klasė, pažintinis takas su suolais	Būklė gera. Patenka į pažintinį kompleksą
63.	Mikierių	163	23	Atokvėpio vieta „Pušynėlis prie kelio“	*Likviduotina pagal Šventosios valstybinio kraštovaizdžio draustinio tvarkymo planą*

Eil. Nr.	Girininkija	Kv. Nr.	Skl. Nr.	Objekto pavadinimas	Objekto ir įrangos būklė
64.	Mikierių	146	8	Mokomasis (ekspozicinis ir biotechninių medžioklės įrenginių) takas	Prižiūri VDU Žemės ūkio akademija
65.	Mikierių	122	25	Apžvalgos vieta	
66.	Dubingių	45	3	Apžvalgos vieta „Baluošas“	Būklė patenkinama, reikalingas įrangos remontas
67.	Dubingių	42	17;18	Stovyklavietė prie Asvejos ežero	Būklė gera
68.	Dubingių	38	1;4	Stovyklavietė „Dubingių paplūdimys“	Būklė patenkinama
69.	Dubingių	61	1	Atokvėpio vieta prie medinio tilto per Asveją	Būklė gera
70.	Dubingių	28	4	Atokvėpio vieta „Žvernas“	Būklė gera
71.	Dubingių	370	15	Atokvėpio vieta „Kertuoja“	Būklė gera
72.	Dubingių	39 40	20;21 1;3;5	Gurakalnės pelkės pažintinis takas	Priklauso Asvejos regioninio parko direkcijai
73.	Dubingių	37 60	3;4 1;2;3;7;9	Piliavietės pažintinis takas	Priklauso Asvejos regioninio parko direkcijai
74.	Kuktiškių	9	1	Poilsiavietė „Gėlis“	Būklė patenkinama, reikalingas liepto remontas.
75.	Kuktiškių	47	16	Poilsiavietė „Galuonas“	Būklė gera
76.	Kuktiškių	40	9	Poilsiavietė „Akordas“	
77.	Utenos	10	6	Atokvėpio vieta „Skaistašilis“	Būklė bloga, siūloma panaikinti
78.	Utenos	10	7	Atokvėpio vieta „Skaistašilis“	Būklė gera
79.	Utenos	35	9	Poilsiavietė „Skaistašilis- 1“	Būklė gera
80.	Utenos	37	2	Poilsiavietė „Skaistašilis- 2“	Būklė gera
81.	Utenos	12	8;14	Poilsiavietė“ Vestuvių kalnelis“	
82	Utenos	110	11	Poilsiavietė „ Bačkonys“	
83	Utenos	48	8	Atokvėpio vieta „Ąžuolija“	Būklė patenkinama, reikalingas įrangos remontas
84.	Utenos	109	3	Stovyklavietė „Ešerinis“	Būklė patenkinama, reikalingas įrangos remontas
85.	Utenos	110	8	Poilsiavietė „Poviliškis“	Būklė gera
86.	Videniškių	331	15	Poilsiavietė ant Rudesos ežero kranto	Būklė gera
87.	Videniškių	334	14	Apžvalgos vieta	Būklė gera
88.	Videniškių	332	10	Atokvėpio vieta	Būklė gera
89.	Videniškių	333	19	Rudesos poilsiavietė	Būklė gera
90.	Videniškių	335	6	Ožkaragio poilsiavietė	Būklė patenkinama, reikalingas įrangos remontas
91.	Videniškių	45	12	Poilsiavietė	Reikalingas kapitalinis remontas, siūloma panaikinti
92.	Vyžuonų	69	1	Poilsiavietė „Prie Balčio ežero“	Būklė gera
93.	Vyžuonų	33	12	Poilsiavietė „ Kunigiškių“	Būklė gera
94.	Balčių	114	40	Poilsiavietė „ Prie Giedrio“	Būklė gera
95.	Pavarių	870	3;4	Kiti įrenginiai: laipynės medžiuose	
96.	Pavarių	887		Kiti įrenginiai: Budragaidžio gamtos rezervato informacinės priemonės	

<u>Pastaba</u>: 8 rekreacijos objektai sutelkti 2 pažintiniuose kompleksuose, todėl 7 lentelėje suvestinėje galutinis objektų skaičius yra 97.

Šiuo metu rekreacinė infrastruktūra regioninio padalinio administruojamuose miškuose yra gana gerai išvystyta. Pagrindiniai rekreaciniai objektai yra įrengti labiausiai tam tinkamose vietose – prie vandens telkinių bei labiausiai žmonių lankomuose miškuose.

7 lentelėje pateikiami girininkijų miškuose inventorizuoti rekreaciniai objektai, 8 lentelėje – rekreaciniai objektai pateikiami pagal rūšis.

Miško rekreaciniai objektai, ypač esantys netoli lankomų gamtos ar kultūros paveldo objektų, įsilieja į bendrą rekreacinę sistemą ir užima svarbų vaidmenį pažintiniame ir poilsio gamtoje turizme.

Vyžuonų girininkijos miškuose yra dvi poilsiavietės. Pagrindinis ir labiausiai lankomas šios girininkijos rekreacinis objektas yra Balčio ežero poilsiavietė. Ši poilsiavietė yra netoli Vyžuonų miestelio, lengvai pasiekiama nuo pagrindinio kelio. Tai gana erdvi, talpi poilsiavietė, su didele atvira erdve prie ežero, gausia rekreacine įranga. Kita šios girininkijos poilsiavietė „Kunigiškių“ (33 kvartale) yra kiek kitokio pobūdžio – atokiau nuo didesnių gyvenviečių, miško masyve, prie ežero ir yra skirta daugiau ramesniam poilsiui gamtoje.



7 pav. **Vyžuonų girininkijos poilsiaviečių fragmentai**

Utenos girininkijos teritorija yra gana didelė, tačiau rekreacinė infrastruktūra labiausiai vystoma dviejose dalyse, kuriose koncentruojasi didžiausi lankytojų srautai: tai yra prie Utenos miesto ir ežeringoje Labanoro regioninio parko dalyje. Šioje girininkijoje yra viena stovyklavietė, 5 poilsiavietės ir 3 atokvėpio vietos. Prie Utenos miesto esančiame Skaistašilio miške yra viena pagrindinė poilsiavietė ir trys atokvėpio vietos. Poilsiavietė yra labai intensyviai lankoma. Kadangi Skaistašilio miške yra labai dideli lankytojų srautai, čia yra tikslinga plėsti rekreacinius objektus (žr. 9 lentelę).

Pietinėje girininkijos dalyje daugiausia įrangos sukoncentruota prie Ešerinio ežero. Šioje vietoje esanti stovyklavietė (109 kv.) yra ypač jauki, vaizdingoje vietoje, su funkcionalia rekreacine įranga (pavėsinės, miško baldų komplektai, laužavietės, lauko tualetas ir kt.).



8 pav. **Poilsiavietės Skaistašilio miške fragmentas**



9 pav. **Poilsiavietės prie Ešerinio ežero fragmentas**

Kuktiškių girininkijoje rekreaciniai objektai yra išdėstyti prie Galuonio, Gėlio ežerų. Čia yra dvi poilsiavietės. Poilsiavietė „Galuonas“ įrengta prie ežero pusiasalio, vaizdingoje vietoje. Joje yra pastatyta pavėsinė, persirengimo kabina, miško baldų komplektai, laužavietė ir kt. Poilsiavietė „Gėlis“, esanti 9 kvartale, taip pat gana intensyviai lankoma, čia pastatyta nemažai rekreacinės įrangos – pavėsinė, žaidimų įranga, persirengimo kabina, laužavietė, suolai, stalai, lauko tualetas.



10 pav. **Galuono poilsiavietės fragmentas**



11 pav. **Rekreacijos objektai pasižymi įvairiais įrenginiais**



12 pav. **Poilsiavietė Videniškių girininkijoje**

Videniškių girininkijos miškuose yra daugiausia aukšto rekreacinio potencialo medynų. Šie miškai yra poilsiautojų labai intensyviai lankomi, gausiai iškylaujama. Juose yra 4 stambios poilsiavietės su gana gausia įranga. Ypatingai vaizdingose vietose, prie Baltųjų Lakajų yra įrengtos 3 poilsiavietės: Rudesos (333kv.) ir Ožkaragio (335 kv.) ir „Ant Rudesos kranto“ (331 kv.). Prie Lainio ežero ant šlaito 45 kvartale įrengta tarp miško lankytojų populiari poilsiavietė. Prie Baltųjų Lakajų įrengta įspūdinga apžvalgos vieta. Norint pagerinti vaizdą į ežerą, čia taip pat reikalingi kraštovaizdžio formavimo kirtimai.



13 pav. **Vaizdas į Baltuosius Lakajus iš Apžvalgos bokšto**

Dubingių girininkijos teritorija išsiskiria unikaliu Asvejos ežero apylinkių kraštovaizdžiu bei ypatingą reikšmę turinčiu kultūros paveldu. Tai viena labiausiai turistų lankomų vietovių regione. Girininkijos teritorijoje yra 2 stovyklavietės, 3 atokvėpio vietos, 1 apžvalgos vieta. Dubingių piliavietėje Asvejos regioninis parkas yra įrengęs piliavietės pažintinį taką. Einant šiuo taku, informaciniuose stenduose, galima susipažinti su piliavietės istorija, archeologiniais radiniais, pasigrožėti Asvejos ežero apylinkių vaizdais. Jis yra skirtas supažindinti su vietinėmis botaninėmis vertybėmis. Antras pažintinis takas girininkijos teritorijoje yra Gurakalnės pelkės pažintinis takas, skirtas susipažinti su pelkės ekosistema, ten augančiais augalais. Jis taip pat priklauso Asvejos regioniniam parkui.

Ypač estetiškai patrauklus rekreacinis objektas yra Baluošų apžvalgos aikštelė (45 kv.), nuo kurios atsiveria puiki Baluošų ežero bei piliakalnio panorama. Apžvelgiamumą dar šiek tiek pagerintų kraštovaizdžio formavimo kirtimai.



14 pav. **Baluošų apžvalgos aikštelės fragmentas**

Anykščių regioninio padalinio dalis, esanti Anykščių rajone, pasižymi pažintiniais kompleksais, tai rekreacinių, pažintinių ar mokomųjų objektų visuma, apimanti skirtingas stambias veiklas ir funkcijas (*poilsiavietės, atokvėpio vietos, informacinė sistema, apžvalgos bokšteliai, pažintiniai takai, vaikų žaidimo aikštelės, gamtos klasės, gyvūnų aptvarai, edukacinės, gamtosauginės ekspozicijos, gido paslaugos, gali turėti poilsio parkui artimą takų struktūrą, dekoratyvinių želdinių).* Tokių objektų, atitinkančių minėtą turinį, regioniniame padalinyje išskyrėme du: tai Troškūnų ir Mikierių pažintiniai kompleksai.

Mikierių pažintinis kompleksas ypač populiarus tarp poilsiautojų, nes čia galima pamatyti laukinių gyvūnų ekspozicinį aptvarą „Danielynas“, 122 kv., jų laukia atokvėpio vieta 146 kv. „Prie tako“ bei poilsiavietė „ Prie girininkijos“ Troškūnų pažintinis kompleksas miško lankytojus kviečia į pažintinį taką, susipažinti miško eksponatų ekspozicija, arboretumu, pasiilsėti atokvėpio vietose: „Šernynė“, „Žaltynė“, „Ąžuolynas“.

Sumažinus nepopuliarių ir nepasiteisinusių rekreacinių objektų skaičių 14 vienetų, liktų 76 objektai (31 atokvėpio vieta, 6 takai, 3 apžvalgos vietos, 7 stovyklavietės, 25 poilsiavietės, 2 nauji objektai – pažintiniai kompleksai bei 2 objektų įranga inventorizuota kaip „kiti objektai“).

Anykščių regioninio padalinio 1000 ha administruojamų miškų, tenka 2,6 rekreaciniai objektai. Tankumas yra nevienodas ir įvairuoja priklausomai nuo miškų rekreatyvumo ir lankytojų srautų.

8 lentelė. ***Esami rekreacijos objektai girininkijų miškuose pagal objektų rūšis***

Eil. Nr.	**Pavadinimas**	**Vieta**		**Apibūdinimas**
		kvartalas	***sklypas***	
STOVYKLAVIETĖS				
Mikierių girininkija				
1.	Stovyklavietė *„Vaitlunkis“*	163	29	3 pavėsinės, 10 suolų, 5 laužavietės, 1 lauko tualetas, 3 stalai, 3 rodyklės;3 informaciniai stendai *Prižiūri Anykščių regioninio parko direkcija. Pasirašyti dvišalę sutartį su šia direkcija dėl priežiūros organizavimo*
2.	Stovyklavietė *„Baltupis“*	163	36	2 pavėsinės, 2 suolai, 2 laužavietės, 1 lauko tualetas, 1 stalas, 2 rodyklės;3 informaciniai stendai *Prižiūri Anykščių regioninio parko direkcija. Pasirašyti dvišalę sutartį su šia direkcija dėl priežiūros organizavimo*
Dubingių girininkija				
3.	Stovyklavietė *„Prie Asvejos ežero“*	42	17;18	1 pavėsinė, 10 suolai, 2 laužavietės, 1 lauko tualetas, 6 stalai, 2 rodyklės;3 šiukšliadėžės, 2 lauko tualetai
4.	Stovyklavietė *„Dubingių paplūdimys“*	38	1; 4	2 suolai, 1 rodyklė, 1 laužavietė, 1 persirengimo kabina, 1 lauko tualetas *Įrengė Molėtų raj. Dubingių seniūnija Sudaryti dvišalę sutartį su Molėtų rajono savivaldybe*
Utenos girininkija				
5.	Stovyklavietė *„Ešerinis“*	109	3	2 pavėsinės, 4 suolai, 2 laužavietės, 1 lauko tualetas, 2 stalai, 1 rodyklė;2 šiukšliadėžės, 1 informacinis stendas
Svėdasų girininkija				
6.	Stovyklavietė *„Denionių“*	194	19	25 suolai, 11 stalų,5 laužavietės, 4 šiukšliadėžės, 1 lauko tualetas, 3 pavėsinės, 2 lieptai, 2 rodyklės
Pavarių girininkija				
7	Stovyklavietė *„Trečias kilometras“*	873	24; 26	3 pavėsinės, 3 stendai, 15 suolų, 3 stalai, 1 lieptas, 4 laužavietės, 3 šiukšliadėžės, 1 persirengimo kabina, 1 lauko tualetas

Eil. Nr.	Pavadinimas	Vieta		Apibūdinimas
		kvartalas	*sklypas*	
				Įrengta Anykščių regioninio parko direkcijos Sudaryti dvišalę sutartį su Anykščių RP direkcija
POILSIAVIETĖS				
Svėdasų girininkija				
1.	Poilsiavietė *„Priegodo“*	173	10	19 suolų, 9 stalai, 3 pavėsinės, 2 lieptai, 1 rodyklė, 3 laužavietės, 3 šiukšliadėžės, 2 lauko tualetai
2.	Poilsiavietė *„Medžiotojų“*	138	5	5 pavėsinės, 4 suolai, , 1 stalas,2 šiukšliadėžės 1 laužavietė, 1 lauko tualetas. Reikalingas pavėsinių stogo ir įrangos remontas
Troškūnų girininkija				
3	Poilsiavietė *„Miško takas“*	370	18	1 pavėsinė, 2 šiukšliadėžė, 1 lauko tualetas, 1 laužavietė
4.	Poilsiavietė *„Paežerė“*	413	14	1 pavėsinė, 2 stalai, 4 suolai, 1 laužavietė
Mikierių girininkija				
5.	Poilsiavietė *„Pušynėlis“*	163	2	2 stendai, 5 rodyklės, 2 suolai, 1 stalas,1 laužavietė, 1 šiukšliadėžė, 1 lauko tualetas, laipteliai ***Likviduotina pagal Šventosios valstybinio kraštovaizdžio draustinio tvarkymo planą***
6	Poilsiavietė *„Prie girininkijos “*	122	30	*5 rodyklės, 2 pavėsinės, 1 apžvalgos bokštelis, 1 lauko tualetas, 1 stalas, 2 suolai, 2 informaciniai stendai Prižiūri Anykščių regioninio parko direkcija. Pasirašyti dvišalę sutartį su šia direkcija dėl priežiūros organizavimo*
7.	Poilsiavietė *„Tiltas“*	146	14	1 pavėsinė, 8 suolai, 2 laužavietės, 1 lauko tualetas, 4 stalai, 5 rodyklės;3 informaciniai stendai *Prižiūri Anykščių regioninio parko direkcija. Pasirašyti dvišalę sutartį su šia direkcija dėl priežiūros organizavimo*
Pavarių girininkija				
8.	Poilsiavietė *„Kurklių miškas“*	914	13	Pavėsinė -1, 1 laužavietė, 1 šiukšliadėžė, 1 stalai, 1 informacinis stendas,2 suolai, lauko tualetas
9.	Poilsiavietė *„Žaliasis kalnelis“*	831	8	2 suolai, 1 stalas, 1 pavėsinė, 1 laužavietė, 1 šiukšliadėžė
10.	Poilsiavietė *„Vilkatėnai“*	591	1	2 informaciniai stendai, 4 pavėsinės, 3 laužavietė, 1 šiukšliadėžė, 1 rodyklė , 1 lieptas, 1 lauko tualetas *Prižiūri Anykščių regioninio parko direkcija. Pasirašyti dvišalę sutartį su šia direkcija dėl priežiūros organizavimo*
Kuktiškių girininkija				
11.	Poilsiavietė *„Gėlis“*	9	1	2 pavėsinės, 2 stalai, 1 laužavietė, 1 šiukšliadėžė, 1 persirengimo kabina, 1 lauko tualetas, 1 lieptas, 1 sporto įrenginys, suolai
12.	Poilsiavietė *„Galuonas“*	47	16	8 suolai, 4 stalai, 1 informacinis stendas, 2 pavėsinės, 3 laužavietės, 4 šiukšliadėžės, 1 persirengimo kabina, 1 lauko tualetas
13	Poilsiavietė „Akordas“	40	4	2 pavėsinės, 12 suolų, 2 stalai, 4 persirengimo kabinos, 1 lieptas, pastatas – gelbėjimo stotis , takai Prižiūri UAB „ Akordas“
Utenos girininkija				
14.	Poilsiavietė *“Skaistašilis-1”*	35	3	Pavėsinė -1, 1 laužavietė,2 šiukšliadėžės, 3 stalai, 1 informacinis stendas, rodyklė, 8 suolai, skulptūra
15.	Poilsiavietė *“Skaistašilis-2”*	37	2	Pavėsinė -1, 1 laužavietė, 1 šiukšliadėžė, 3 stalai, 7 suolai,1 informacinis stendas
16	Poilsiavietė *“Poviliškis”*	110	8	1 laužavietė, 1 lauko tualetas, 1 stalas, 3 suolai. Įranga susidėvėjusi, būtina atstatyti
17	Poilsiavietė *„Vestuvių kalnelis“*	12	14, 8	5 šiukšliadėžė, 5 stalai, 1 informacinis stendas, 16 suolų, 3 lauko tualetai; 32 skulptūros

Eil. Nr.	Pavadinimas	Vieta		Apibūdinimas
		kvartalas	*sklypas*	
				3 persirengimo kabinos, laužavietė, konteinerių aikštelė, 2 rodyklės *Prižiūri Utenos rajono savivaldybės administracija* *Sudaryti dvišalę sutartį dėl priežiūros organizavimo*
18.	Poilsiavietė	110	11	1 pavėsinė, 3 stalai, 1 persirengimo kabina, 1 lieptas Priklauso UAB „Bačkonys“ *Sudaryti dvišalę sutartį*
Videniškių girininkija				
19.	Poilsiavietė	45	12	ant šlaito prie Lainio ežero Pavėsinė, 1 stalas, 2 suolai, , persirengimo kabina; laužavietė, šiukšliadėžė Siūloma naikinti
20.	Poilsiavietė *„Ant Rudesos ežero kranto“*	331	15	Pavėsinė, 1 laužavietė, 1 informacinis stendas, 1 šiukšliadėžė 2 suolai, 1 stalas,
21	Poilsiavietė *“Rudesa”*	333	19	3 pavėsinės, 5 stalai, 8 suolai, 2 informaciniai stendai, 1 automobilių aikštelė, 2 lauko tualetai, valčių nuleidimo vieta, laužavietė Labanoro regioninio parko direkcijos įrengta *Sudaryti dvišalę sutartį su Labanoro RP direkcija*
22	Poilsiavietė *“Ožkaragio”*	335	6	2 pavėsinės, 4 suolai, 2 stalai, stendas, 1 lauko tualetas, 1 laužavietės *Įrengta Labanoro regioninio parko direkcijos.* *Sudaryti dvišalę sutartį su Labanoro RP direkcija*
Vyžuonų girininkija				
23	Poilsiavietė *„Kunigiškių“*	33	12	1 pavėsinė, 2 laužavietės, 1 šiukšliadėžė, 1 stalas, 4 suolai, 1 informacinis stendas
24	Poilsiavietė *„Prie Balčio ežero“*	69	1	Vyžuonų miestelio, lengvai pasiekiama nuo pagrindinio kelio. Tai gana erdvi, talpi poilsiavietė, su didele atvira erdve prie ežero, gausia rekreacine įranga (žaidimų įrenginiai (sūpynės), 1 pavėsinė, 1 persirengimo kabina, tinklinio aikštelė, 1 lauko tualetas, 3 suolai, 2 stalai, 1 informacinis stendas, 2 laužavietės). Dalis įrangos priklauso Utenos raj. savivaldybei (6 suolai, 1 rodyklė, 2 stalai, 2 šiukšliadėžės) *Sudaryti sutartį su Utenos rajono savivaldybės administracija*
Balčių girininkija				
25	Poilsiavietė *„Prie Giedrio“*	114	40	1 pavėsinė, 1 laužavietė, 8 suolai, 3 stalai, 3 šiukšliadėžė, 1 lauko tualetas, 1 informacinis stendas, 1 rodyklė .
APŽVALGOS VIETOS				
Mikierių girininkija				
1.	Apžvalgos vieta *„Kilpa“*	163	12	1 apžvalgos pakyla, 2 informaciniai stendai; 5 rodyklės, apsauginė tvorelė *Prižiūri Anykščių regioninio parko direkcija.* *Pasirašyti dvišalę sutartį dėl priežiūros organizavimo*
Dubingių girininkija				
2.	*Apžvalgos vieta* *„Baluošas“*	45	3	3 suolai, 1 stalas, 1 laužavietė, 1 informacinė schema, 1 rodyklė, 2 apsauginės tvorelės. *Prižiūri Asvejos regioninio parko direkcija.* *Pasirašyti dvišalę sutartį dėl priežiūros organizavimo*
Videniškių girininkija				
3.	*Apžvalgos vieta*	334	14, 15	
ATOKVĖPIO VIETOS				
Svėdasų girininkija				

Eil. Nr.	Pavadinimas	Vieta		Apibūdinimas
		kvartalas	*sklypas*	
1.	Atokvėpio vieta „Partizanų“	181	3	1 informacinis stendas, 2 stalai, 4 suolai, 1 šiukšliadėžė. Dalis įrangos yra susidėvėję
2.	Atokvėpio vieta „Žąsynė“	89	19	1 informacinis stendas, 1 stalas;2 suolai, 1 šiukšliadėžė. Dalis įrangos yra susidėvėję
3.	Atokvėpio vieta „Barsukynė“	180	6	1 informacinis stendas, 1 stalas; 2 suolai, 1 šiukšliadėžė. Dalis įrangos yra susidėvėję.
4.	Atokvėpio vieta „Voveruškynė	114	16	1 informacinis stendas, 1 stalas; 2 suolai, 1 šiukšliadėžė. Lauko baldai susidėvėję, siūloma panaikinti
5.	Atokvėpio vieta „Baravykynė“	66	12	1 informacinis stendas, 1 stalas;2 suolai, 1 šiukšliadėžė. Dalis įrangos yra susidėvėję.
6.	Atokvėpio vieta „Vilkų takas“	42	24	1 informacinis stendas, 1 stalas;2 suolai. Būklė gera
7.	Atokvėpio vieta „Tetervinų“	65	26	1 informacinis stendas, 1 stalas;2 suolai, 1 šiukšliadėžė. Dalis įrangos yra susidėvėję.
8.	Atokvėpio vieta „Skvarbai“	155	12	1 stalas; 2 suolai.
9.	Atokvėpio vieta „Kulpaučynė“	185	1	1 stalas; 2 suolai.
Mickūnų girininkija				
10.	Atokvėpio vieta „Ričkos“	786	14	1 stalas; 2 suolai. Lauko baldai susidėvėję, siūloma panaikinti
11.	Atokvėpio vieta „Alyvos“	767	39	1 stalas; 2 suolai. Lauko baldai susidėvėję, siūloma panaikinti.
12.	Atokvėpio vieta „Bubliavietė“	721	15	1 stalas; 2 suolai. Lauko baldai susidėvėję, siūloma panaikinti.
13.	Atokvėpio vieta „Gandralizdžio“	745	8	1 stalas; 2 suolai.
14.	Atokvėpio vieta „Po Ąžuolu“	906	28	1 stalas; 2 suolai.
Pavarių girininkija				
15.	Atokvėpio vieta „Link Elmės ąžuolo“	858	1	1 stalas; 2 suolai.
16.	Atokvėpio vieta „Viržių“	818	9	1 stalas; 2 suolai.
17.	Atokvėpio vieta „Pušyno“	809	10	1 stalas; 2 suolai.
18.	Atokvėpio vieta „Sandėlio“	862	13	1 stalas; 2 suolai. Lauko baldai susidėvėję, siūloma panaikinti
19.	Atokvėpio vieta „Lizdo“	823	12	1 stalas; 2 suolai.
20	Atokvėpio vieta „Karalienės liūnas“	581	4	3 informaciniai stendai, 3 rodyklės, 2 suolai, 1 stalas, 1 lieptas, 1 tiltelis , laipteliai *Prižiūri Anykščių regioninio parko direkcija Pasirašyti dvišalę sutartį su Anykščių RP direkcija dėl priežiūros organizavimo*
Troškūnų girininkija				
21.	Atokvėpio vieta „Medžiotojų“	341	8	1 pavėsinė, 1 stalas; 2 suolai,
22.	Atokvėpio vieta „Užlupis“	354	24	1 stalas; 2 suolai, 1 pavėsinė
23.	Atokvėpio vieta „Alūkėnai“	439	1	1 stalas, 1 suolas Būklė bloga, siūlome panaikinti
24.	Atokvėpio vieta	322	22	1 stalas, 1 suolas

Eil. Nr.	Pavadinimas	Vieta		Apibūdinimas
		kvartalas	*sklypas*	
	„Žuvininkai“			Būklė bloga, siūlome panaikinti
25	Atokvėpio vieta "Ažuolynas“	369	20	Lauko baldai susidėvėję, siūloma panaikinti
Kavarsko girininkija				
26.	Atokvėpio vieta „Kacevičynės“	567	15	1 stalas; 2 suolai.
27.	Atokvėpio vieta „Prie liepų“	526	2	1 stalas; 2 suolai.
28.	Atokvėpio vieta „Prie Dagios“	606	13	1 pavėsinė, 2 stalai; 5 suolai, 1 lauko tualetas
29.	Atokvėpio vieta „Bonkos akmuo“	529	22	1 stalas; 2 suolai, 1 šiukšliadėžė
30.	Atokvėpio vieta „Barboros akmuo“	516	2	2 stalai; 4 suolai.
31.	Atokvėpio vieta „Kišenė“	418	1	1 stalas; 2 suolai.
Mikierių girininkija				
32.	Atokvėpio vieta „Malūno“	711	1	2 stalai; 3 suolai
33.	Atokvėpio vieta „Sala“ *(Pagal Tvarkymo planą poilsiavietė)*	146	10	2 stalai, 4 suolai, 2 rodyklės, 2 informaciniai stendai, 1 lauko tualetas ***Likviduotina pagal Šventosios valstybinio kraštovaizdžio draustinio tvarkymo planą***
34.	Atokvėpio vieta „Barsukalnis“	13	10	1 stalas; 1 suolas .Būklė bloga, siūlome panaikinti
35.	Atokvėpio vieta „Smalos pečius“	9	22	1 stalas; 2 suolas Būklė bloga, siūlome panaikinti
36.	Atokvėpio vieta „Skaistis“	108	10	1 stalas; 2 suolai. Dalis įrangos susidėvėję
37	Atokvėpio vieta „Pušynėlis prie kelio“ *Pagal Tvarkymo planą poilsiavietė)*	163	23	1 informacinis stendas, 1 stalas, 2 suolai, 1 rodyklė ***Likviduotina pagal Šventosios valstybinio kraštovaizdžio draustinio tvarkymo planą***
38.	Atokvėpio vieta „Prie skardžio“	163	12	5 suolai, 2 stalai, laipteliai; 3 informaciniai stendai, 1 šiukšliadėžė *Prižiūri Anykščių regioninio parko direkcija. Pasirašyti dvišalę sutartį su šia direkcija dėl priežiūros organizavimo* *Pagal* Šventosios valstybinio kraštovaizdžio draustinio tvarkymo planą turi likti atokvėpio vieta trumpalaikiam poilsiui, skirta Šventosios upės kilpų bei atodangų apžvalgai
Dubingių girininkija				
39.	Atokvėpio vieta prie medinio tilto per Asvejos ežerą	61	1	1 informacinis stendas, 1 lauko tualetas *Pasirašyti dvišalę sutartį su Asvejos RP direkcija dėl priežiūros organizavimo* *Siūlome reorganizuoti į poilsiavietę*
40.	Atokvėpio vieta „Žvernas“	28	4	5 stalai, 3 suolai, 1 pavėsinė,1 šiukšliadėžė, 1 lauko tualetas
41.	Atokvėpio vieta „Kertuoja“	370	15	1 pavėsinė, 1 informacinis stendas, 2 stalai, 4 suolai *Labanoro RP direkcijos* *Siūlome sudaryti dvišalę sutartį dėl priežiūros organizavimo su Labanoro RP direkcija*
Utenos girininkija				
42.	Atokvėpio vieta „Skaistašilis“	10	6	1 suolas Būklė bloga, siūlome panaikinti
43.	Atokvėpio vieta *„Skaistašilis“*	10	7	1 stalas, 2 suolai, 1 lauko tualetas, 1 šiukšliadėžė

Eil. Nr.	Pavadinimas	Vieta		Apibūdinimas
		kvartalas	*sklypas*	
44.	Atokvėpio vieta *„Ąžuolija“*	48	8	2 suolai, 1 pavėsinė,1 stalas;1 šiukšliadėžė, 1 rodyklė Būklė patenkinama, reikalingas įrangos remontas
Videniškių girininkija				
45.	Atokvėpio vieta	332	10	Būklė gera
PAŽINTINIAI TAKAI				
1.	Partizanų tako trasa (*Svėdasų girininkijoje*)	160,173, 174,180; 182,188, 190,196; 197		1 informacinis stendas, 13 rodyklių *Pasirašyti dvišalę sutartį dėl priežiūros organizavimo su Genocido ir rezistencijos centru*
2.	Šventosios pažintinis takas (*Pavarių girininkijoje*)	871-877		19 informacinių stendų, 7 rodyklės,11 suolų, 1 stalas, 10 skulptūrų, 6 laipteliai, 7 tilteliai, 8 šiukšliadėžių, 1 apsauginė sienelė *Prižiūri Asvejos regioninio parko direkcija* *Pasirašyti dvišalę sutartį dėl priežiūros organizavimo*
3.	Šventosios kairiojo kranto sveikatingumo takas (*Pavarių girininkijoje*)	869	2;3;13	*Pasirašyti dvišalę sutartį dėl priežiūros organizavimo su Anykščių rajono savivaldybės administracija*
4	Mokomasis *(ekspozicinis ir biotechninių medžioklės įrenginių)* takas. *(Mikierių girininkija)*	146	8	(11 stacionarių bokštelių, 5 kilnojami bokšteliai, 1 stacionari šerykla, 16 kilnojama šėrykla, 5 druskos laižyklos, 36 inkilai) *Prižiūri VDU Žemės ūkio akademija* *Pasirašyti dvišalę sutartį dėl priežiūros organizavimo*
5.	Gurakalnės pelkės pažintinis takas (*Dubingių girininkijoje*)	39 40	20, 21 1, 3, 5	*Prižiūri Asvejos regioninio parko direkcija.* *Pasirašyti dvišalę sutartį dėl priežiūros organizavimo*
6.	Piliavietės pažintinis takas (*Dubingių girininkijoje*)	37 60	3, 4 1-3, 7, 9	*Prižiūri Asvejos regioninio parko direkcija* *(perduotas pagal aktą*
PAŽINTINIAI KOMPLEKSAI				
1.	Troškūnų girininkijos pažintinis kompleksas	369	16	Anykščių RP arboretumas: 7 skulptūros, 2 mediniai atrakcionai, skulptūra „Girinis“
		369	7	Miško eksponatų ekspozicija
		370	2, 3, 8, 11, 12, 18-20	Miško pažintinis takas "Miško taku" 6 lieptai, 5 suolai, 3 rodyklės, 2 ženklai, 2 šiukšliadėžės. Takas 2m pločio.
		369	16	Atokvėpio vieta "Žaltynė" Likęs 1 suolas.
		369	16	Atokvėpio vieta "Šernynė" Likęs 1 suolas.
2.	Mikierių girininkijos pažintinis kompleksas	122	25, 26	Laukinių gyvūnų ekspozicinis aptvaras "Danielynas"
		122	25	Apžvalgos pakyla stebėti gyvūnus
		146	1	Atokvėpio vieta "Prie tako“
KITI OBJEKTAI				
1.	Laipynės medžiuose	870	3;4	
2.	Informacinės priemonės rezervate	887		Informaciniai stendai, rodyklės

5. SOCIALINĖS FUNKCIJOS STIPRINIMAS

5.1. Rekreacinių išteklių panaudojimas

Kaip parodė esamos situacijos analizė, gamtos ištekliai turizmo vystymo požiūriu šioje vietovėje yra pakankami, todėl ypač svarbu vystyti miško pažintinį turizmą, su tuo susijusi ir pagrindinė siūloma koncepcija, tinkanti išnaudoti esamus miško išteklius – miško rekreacinės infrastruktūros gerinimas (panaudojant valstybinių miškų urėdijų lėšas, bet ir prisidedant regioninių parkų direkcijoms, rajono savivaldybės administracijai ir jų galimybėms gauti ES paramą iš atitinkamų programų, dvišalių sutarčių dėl objektų priežiūros organizavimo miškuose sudarymas), vystant pažintinio turizmo plėtrą bei sudarant ramaus poilsio gamtoje (grybavimas, pasivaikščiojimas miške, poilsis prie vandens, rekreaciniai bei pažintiniai pėsčiųjų ir dviratininkų takai ir kita) galimybes.

Didėjant visuomenės susidomėjimui gamtos ir kultūros ištekliais bei kylant rekreacinio naudojimo intensyvumui, būtina papildyti naujais objektais bei rekonstruoti esamą rekreacinę infrastruktūrą, kai kur reikėtų atlikti kraštovaizdžio formavimo kirtimus, ypač regioninių parkų teritorijose. Išlieka esamų pažintinių takų ir objektų rekreacinės infrastruktūros atnaujinimo, remonto, aplinkos sutvarkymo būtinybė.

Įgyvendinus rekreacinę miškotvarkos projekto dalį, Anykščių regioninio padalinio administruojamuose miškuose bus atnaujinta rekreacinė teritorinė sistema, atspindinti miškų biologinę įvairovę, kraštovaizdį, krašto savitumą, kultūros ir gamtos vertybes.

Miškotvarkos projekto realizavimas leis įgyvendinti aplinkosauginius tikslus, gerinti aplinkos, biologinės įvairovės ir kraštovaizdžio kokybę, didinti miško visuomeninę estetinę vertę, plėtoti miškų rekreacinę infrastruktūrą.



15 pav. **Šventosios upės vingio panorama**

5.2. Poilsio organizavimo sprendiniai

Naujai suprojektuoti bei rekonstrukcijai numatyti esami rekreacijos objektai aptarti 9 lentelėje.

9 lentelė. ***Projektuojami ir numatyti atnaujinti rekreacijos objektai***

Eil. Nr.	Įrenginio pavadinimas	Vieta		Trumpas apibūdinimas
		kv.	***skl.***	
Dubingių girininkija				
1.	Pažintinis takas	42 43 44	15-19; 17-19; 15, 16	Asvejos regioniniame parke Pažintiniame take pagal suderintą techninį projektą bus įrengta 85m terasuoto tako, 1 objekto informacinis stendas, 5 informacinės rodyklės, 3 kelio ženklai, 5 suolai, 50 m užtvarų-riedulių automobiliams, 1 informacinė pavėsinė, 2 edukaciniai įrenginiai, 2 laužavietės, 1 įvadinis informacinis stendas *Asvejos regioninio parko direkcijos pageidavimu* *Pasirašyti dvišalę sutartį su šia direkcija dėl priežiūros organizavimo*
2	Stovyklavietė	47	10	Asvejos regioniniame parke Pagal techninį projektą, esant finansavimui *Asvejos regioninio parko direkcijos pageidavimu* *Pasirašyti dvišalę sutartį su šia direkcija dėl priežiūros organizavimo*
Utenos girininkija				
3.	Rašės parko pėsčiųjų takas	12	15, 16, 18, 19	*Utenos rajono savivaldybės administracijos pageidavimu* *Pasirašyti dvišalę sutartį su administracija dėl priežiūros organizavimo* Numatyti kraštovaizdžio formavimo kirtimai
Pavarių girininkija				
4.	Dviračių takas *„Link Karalienės liūno šaltinio“*	581	1, 2, 3, 8, 10, 13, 35	*Anykščių regioninio parko teritorijoje, šio parko direkcijos pageidavimu*. Take bus atokvėpio vieta, laiptai, pakabinamas tiltas, informacinis stendas. *Pasirašyti dvišalę sutartį su Anykščių regioninio parko direkcija dėl priežiūros organizavimo*
Kuktiškių girininkija				
5.	Poilsiavietės *„Gėlis“* rekonstrukcija	9	1	Pavėsinė, miško baldų komplektas, persirengimo kabina, žaidimų įrenginiai, tualetas, šiukšliadėžė, laužavietė, suolai
Svėdasų girininkija				
6.	Poilsiavietės "Denionių" rekonstrukcija	194	19	Būtinas 1 liepto išardymas. Reikalinga įrangos rekonstrukcija
7.	Poilsiavietės "Priegodo" rekonstrukcija	173	10	Būtinas 2 lieptų išardymas. Reikalingas pavėsinių stogo bei įrangos remontas
8.	Atokvėpio vieta prie medinio tilto per Asvejos ežerą	61	1	Rekonstruoti į poilsiavietę *Asvejos regioniniame parke.*

Optimizavus rekreacinių objektų skaičių ir įgyvendinus numatytą objektų rekonstrukciją, regioninio padalinio 1000 ha administruojamų miškų tektų 2,2 poilsio objektai. Tai labai svarbus rodiklis, charakterizuojantis kiekybinę teritorinio padalinio miškų rekreacinės sistemos pusę.

Atsižvelgiant į tai, kad Anykščių regioninio padalinio miškai priklauso aukštam rekreacijos intensyvumo lygmeniui, galima teigti, kad minėtas rodiklis žymi pakankamą optimalios rekreacinės sistemos įvertinimą. Atkreipiame dėmesį, kad regioninių padalinių miškų rekreacinę veiklą charakterizuoja ne vien objektų skaičius bet ir kokybiška rekreacinė įranga, bylojanti apie tinkamą rekreacinės sistemos įgyvendinimą.



16 pav. **Informacinis stendas Utenos girininkijoje**



+17 pav. **Poilsio įrangos įvairovė Kuktiškių girininkijoje**

5.3. Rekreacinės infrastruktūros elementai

Numatomuose poilsio objektuose planuojama įrengti miško baldus, informacijai skirtus statinius ir įrenginius – stendus, nuorodas ir kt.

Projektuojami *miško baldai* – mažosios architektūros elementai. Tai neatskiriama poilsiautojų sambūrio vietų dalis. Jų vaidmuo poilsio aikštelėse yra labai svarbus, nes padeda pajusti aplinkos mastelį, tenkina miško lankytojų utilitarinius ir estetinius poreikius bei padeda išsaugoti aplinkos dvasią ir grožį.

Mažosios architektūros objektai projektuoti laikantis šių principų:

- Mažosios architektūros objektai turi sudaryti vieningą komplektą. Šis komplektas turi būti naudojamas visiems šio miško rekreaciniams objektams, takams, tiek projektuojamiems, tiek perspektyviniams, siekiant paryškinti miško stilistinį vientisumą bei savitumą.
- Mažosios architektūros objektai turi pasižymėti stilistine vienove: vieninga kompozicija, objekto nomenklatūros optimalumu, vieninga konstrukcija ir medžiagomis, vieninga spalvų gama.
- Rekreacinės įrangos elementai (lauko baldai, vizualinės informacijos objektai) projektuojami atsižvelgiant į regiono architektūros formas, proporcijas, medžiagas, spalvas, tekstūras, atsižvelgiant į regioninio padalinio miškininkų įdirbį ir patirtį šioje srityje, labiausiai pavykusius pavyzdžius.
- Naudojamas medis, elementai dengiami tamsios spalvos impregnantu. Metalinės detalės paliekamos natūralios metalo spalvos. Respektuojant gamtines formas, saikingai naudojami tradiciniai rekreacinės architektūros puošybos elementai.
- Visais atvejais siekiama, kad objektų skaičius, įeinantis į komplektą būtų optimalus.
- Žaidimų aukštelių įranga, smūgį silpninanti danga turi turėti atitikties sertifikatą ar gamintojo deklaraciją, liudijančią įrangos ar dangos atitiktį joms taikomų Lietuvos standartų reikalavimams.

Miško baldų (suolai, stalai, pavėsinės, dviračių stovai ir kt.) išdėstymo ir įrengimo principai objektuose bei techniniai brėžiniai pateikiami techniniuose projektuose.

Dalis lėšų, skirtų aplinkosauginėms – rekreacinėms reikšmėms, galėtų atitekti apie reklamai apie gamtą: ji galėtų būti pateikiama informaciniuose stenduose prie didesnių svarbesnių strateginiu požiūriu poilsiaviečių, pažintinių takų. Informacinės priemonės miškuose turėtų kokybiškiau keistis. Pabodusius vienodus miško apsaugos informacinius stendus reikėtų atnaujinti, papildyti kūrybiškesne, įtaigiau parinkta informacija, propaguojant gamtosauginę pasaulėžiūrą.

5.4. Kraštovaizdžio formavimo kirtimai

Kraštovaizdžio formavimo miško kirtimais medžiai ir krūmai kertami prie miškuose esančių poilsiui skirtų objektų, siekiant tikslingai formuoti miškingą kraštovaizdį, vizualiai išryškinti estetiniu, gamtiniu ar kultūriniu požiūriu vertingą kraštovaizdį, jo elementus, sudaryti galimybes apžvelgti vaizdingas erdves ar objektus arba siekiant formuoti miško erdvinę struktūrą ir medžių rūšių sudėtį taip, kad ji kiek galima labiau atitiktų vietovės, kurioje vykdomas šis miško kirtimas, apsauginės ir rekreacines funkcijas.

Kraštovaizdžio formavimo kirtimai suprojektuoti penkiose regioninio padalinio girininkijų 416,4 ha plote, numatant iškirsti maksimalų leistiną kiekį – 6921 m^3 bendro tūrio. Daugiausia kirtimų numatyta Dubingių girininkijoje – teritorijoje, kuri patenka į du regioninius parkus, joje yra daug rekreacinės infrastruktūros. Padalinio miškuose daugiausiai suprojektuota kompleksinio formavimo kirtimų – jie sudaro 224,8 ha arba proc. visų kraštovaizdžio kirtimų. Erdvių formavimo kirtimai numatyti girininkijų miškuose 100,2 ha plote, iškertant 1784 m^3 bendro tūrio. Trako kirtimas projektuotas 91,4 ha.

Vykdant erdvių formavimo miško kirtimus numatyta retinant medyną pirmiausiai kirsti sausus, pavojingus, augime atsilikusius ir užstelbtus medžius, formuoti gero estetinio vaizdo, ažūrišką, mozaikišką, poilsiavimui patrauklų medyną. Iki 0,1 ha leidžiama iškirsti visą sumedėjusią augaliją. Taip pat rekomenduojame retinti taką, formuojant vaizdingas biogrupes, didinant medyno praeinamumą. Daugiausia erdvių formavimo kirtimų bus vykdoma girininkijų miškuose, kur yra rekreacinės infrastruktūros objektų. Prie šių objektų kirtimai turi būti intensyvesni, o tolstant nuo jų kirtimų intensyvumą reikėtų mažinti. Šiais kirtimais numatyta paįvairinti medynų monotoniją prie rekreacinių ar pažintinių objektų, trako paslėptus medynus, atidengiant apylinkių grožį. Prie pažintinių takų kirtimais turi būti siekiama didesnio atidengimo, siekiant eksponuoti įdomesnes miško ekosistemas, sukuriant erdves, ažūriškumą, tačiau tuo pačiu tai daryti saikingai ir išlaikyti natūralumą.

Medyną retinant pirmiausiai numatoma kirsti pavojingus, blogos sanitarinės būklės, atsilikusius augime ir užstelbtus medžius, siekti formuoti poilsiavimui patrauklų, gero estetinio vaizdo, ažūrišką, mozaikišką medyną. Tokių kirtimų daugiausia suprojektuota Dubingių, Pavarių girininkijų miškuose.

Palei takus, keliukus kraštovaizdžio formavimo kirtimus – apatinio ardo kirtimą – atlikti vizualinio matomumo juostoje (neužsibrėžiant aiškių juostos pločio parametrų) siekiant formuoti natūralią vingiuotą užnugario liniją.

Vykdyti šiuos kirtimus reikėtų per kelis kartus. Atlikus medyno formavimą kraštovaizdžio formavimo kirtimais, vėliau jį reikėtų tęsti kartojant kas 2 metai, pašalinant tai kas atsiranda

nereikalinga: želiantis nepageidaujamas trakas ar pomiškis, atsirandantys sausuoliai bei skurstantys prasto estetinio vaizdo medžiai bei kiti tapę nepageidaujami medžiai. Kirstinus medžius reikia atrinkti vegetacijos periodo metu, esant medžiams su lapais, o kirsti – ne poilsio sezono metu.

10 lentelė. ***Kraštovaizdžio formavimo miško kirtimai*** *(Labanoro regioniniame parke)*

Kv. Nr.	Skl. Nr.	Sklypo plotas, ha	Medyno rūšinė sudėtis	Am-žius	Skal-sumas	Tūris sklype m^3	Didžiausias iškertamas tūris		Auga-vietė	Miškų grupė	Kirtimo būdas	Pastabos
							%	m^3				
Dubingių girininkija												
358	1	0,5	10P+BE Šm, Lz, Št tankus	85	0,9	240	13	30	Nbl	II A	Kompleksinio kraštovaizdžio formavimo kirtimai	Kirsti prie projektuojamo pažintinio tako Ščiūrio pusiasalyje. Retinti traką
	2	0,6	6P2B2B+P Št, Lz, Šm tankus	180	0,6	180	0	0	Nbl	II A	Kompleksinio kraštovaizdžio formavimo kirtimai	Kirsti traką prie pažintinio tako Ščiūrio pusiasalyje.
	3	0,1	10P	85	0,7	41	5	2			Kompleksinio kraštovaizdžio formavimo kirtimai	Kirsti prie projektuojamo pažintinio tako Ščiūrio pusiasalyje.
	4	6,3	10P+EBPP Šm, Št, Lz Vidut .tankumo	110	0,8	2961		15	Nbl	II A	Kompleksinio kraštovaizdžio formavimo kirtimai	Kirsti prie projektuojamo pažintinio tako Ščiūrio pusiasalyje. Retinti traką
	5	3,0	10P+BP 10E Št, Šm, Lz retas	110 60	0,8 0,1	1410 90	5	80	Nbl	II A	Kompleksinio kraštovaizdžio formavimo kirtimai	Kirsti prie projektuojamo pažintinio tako Ščiūrio pusiasalyje. Retinti traką
	6	0,2	8P2B Šm, Št, Lz vidut.tankumo	60	0,9	88	12	10	Nbl	II A	Kompleksinio kraštovaizdžio formavimo kirtimai	Kirsti prie projektuojamo pažintinio tako Ščiūrio pusiasalyje. Retinti traką
	7	0,2	8P2P+JĄ Št vidut. tankumo	105	0,8	86	12	10	Nbl	II A	Kompleksinio kraštovaizdžio formavimo kirtimai	Prie projektuojamo pažintinio tako Ščiūrio pusiasalyje, siekiant atverti vaizdą į ežerą. Retinti traką
358	8	4,2	9P1B+EPP 10E Št, Šm, Lz vidut. tankumo	110 60	0,8 0,1	1932 147	11 14	220 20	Nbl	II A	Kompleksinio kraštovaizdžio formavimo kirtimai	Prie projektuojamo pažintinio tako Ščiūrio pusiasalyje, siekiant atverti vaizdą į ežerą. Retinti traką

Kv. Nr.	Skl. Nr.	Sklypo plotas, ha	Medyno rūšinė sudėtis	Am-žius	Skal-sumas	Tūris sklype m^3	Didžiausias iškertamas tūris		Auga-vietė	Miškų grupė	Kirtimo būdas	Pastabos
							%	m^3				
	9	1,3	10P Št, Šm, vidut. tankumo	110	1,0	741	14	100	Nbl	II A	Kompleksinio kraštovaizdžio formavimo kirtimai	Prie projektuojamo pažintinio tako Ščiūrio pusiasalyje, siekiant atverti vaizdą į ežerą. Retinti traką
	10	0,3	9P1B Pav P Št, Šm, retas	15 105	0,7	8		2	Nbl	II A	Kompleksinio kraštovaizdžio formavimo kirtimai	Prie projektuojamo pažintinio tako Ščiūrio pusiasalyje, siekiant atverti vaizdą į ežerą. Retinti traką
	11	3,1	8P1P1B+PJ Št, Šm, Kd tankus	150	0,8	1426	5	70	Nbl	II A	Kompleksinio kraštovaizdžio formavimo kirtimai	Prie projektuojamo pažintinio tako Ščiūrio pusiasalyje, siekiant atverti vaizdą į ežerą. Retinti traką
	12	10,2	10P+EEB 10E Lz, Šm, Št, vidut. tankumo	110 60	0,8 0,2	4896 714	5 10	250 70	Nbl	II A	Kompleksinio kraštovaizdžio formavimo kirtimai	Kirsti prie projektuojamo pažintinio tako Ščiūrio pusiasalyje. Retinti traką
	13	0,8	6P2J1J1B Št, Iv retas	120	0,7	216	5	10	Pc	II A	Kompleksinio kraštovaizdžio formavimo kirtimai	Prie projektuojamo pažintinio tako Ščiūrio pusiasalyje, siekiant atverti vaizdą į ežerą. Retinti traką
	14	4,7	10P+BE Lz, Šm tankus	110	0,9	2491	5	125	Nbl	II A	Kompleksinio kraštovaizdžio formavimo kirtimai	Prie projektuojamo pažintinio tako Ščiūrio pusiasalyje, siekiant tako atverti vaizdą į ežerą. Retinti traką
Iš viso		**35,5**						**1014**				
359	1	0,7	9P1B 10E Šm, Št, vidut. tankumo	150 35	0,8 0,1	294 11	10 15	30	Šbl	II A	Kompleksinio kraštovaizdžio formavimo kirtimai	Kirsti prie projektuojamo tako. Retinti traką
	2	1,3	6P3B1M Šm, Lz, Št tankus	60	1,0	611	15	90	Nbl	II A	Kompleksinio kraštovaizdžio formavimo kirtimai	Kirsti prie projektuojamo tako. Retinti traką
	3	0,2	9P1B Šm, Št, vidut. tankumo	60	0,7	64	5	3	Nbl	II A	Kompleksinio kraštovaizdžio formavimo kirtimai	Kirsti prie projektuojamo tako. Retinti traką
	4	1,4	8B2P 10E	40 40	0,9 0,5	406 154	10	40	Ncl	II A	Kompleksinio kraštovaizdžio formavimo kirtimai	Kirsti prie projektuojamo tako.

Kv. Nr.	Skl. Nr.	Sklypo plotas, ha	Medyno rūšinė sudėtis	Am-žius	Skal-sumas	Tūris sklype m^3	Didžiausias iškertamas tūris		Auga-vietė	Miškų grupė	Kirtimo būdas	Pastabos
							%	m^3				
	5	1,2	6P2B2P Šm, Št tankus	70	0,8	492	10	50	Nbl	II A	Kompleksinio kraštovaizdžio formavimo kirtimai	Kirsti prie projektuojamo tako. Retinti traką
	6	4,1	10P+PEE Šm, Št, Lz tankus	130	0,8	1845	5	90	Nbl	II A	Kompleksinio kraštovaizdžio formavimo kirtimai	Kirsti prie projektuojamo tako. Retinti traką
	7	0,7	10P Lz, Šm, Št, vidut. tankumo	105	1,0	399	15	60	Nbl	II A	Kompleksinio kraštovaizdžio formavimo kirtimai	Prie projektuojamo tako atverti vaizdą į ežerą. Retinti traką
	8	2,1	9P1P+E Šm, Št, vidut. tankumo	75	1,0	1092	15	160	Nbl	II A	Kompleksinio kraštovaizdžio formavimo kirtimai	Prie projektuojamo tako atverti vaizdą į ežerą. Retinti traką
	9	0,9	10P+P Št, Šm, Kd vidut. tankumo	160	0,7	369	5	20	Nbl	II A	Kompleksinio kraštovaizdžio formavimo kirtimai	Kirsti prie projektuojamo tako. Retinti traką
	10	4,1	10P+BE Šm, Št, tankus	95	0,8	1845	5	90	Nbl	II A	Kompleksinio kraštovaizdžio formavimo kirtimai	Kirsti prie projektuojamo tako. Retinti traką
	11	0,9	9P1P Šm, Št, vidut.tankumo	65	0,9	396	10	40	Nbl	II A	Kompleksinio kraštovaizdžio formavimo kirtimai	Prie projektuojamo tako atverti vaizdą į ežerą. Retinti traką
	12	1,7	7B3P+JE Št tankus	95	0,8	391	10	40	Pc	II A	Kompleksinio kraštovaizdžio formavimo kirtimai	Kirsti prie projektuojamo tako. Retinti traką
359	13	0,6	7P3B Šm, Št, Lz tankus	85	0,7	210	5	10	Ncl	II A	Kompleksinio kraštovaizdžio formavimo kirtimai	Kirsti prie projektuojamo tako. Retinti traką
	14	0,7	10P+PB Šm, Št, tankus	85	0,9	322	15	50	Nbl	II A	Kompleksinio kraštovaizdžio formavimo kirtimai	Prie projektuojamo tako atverti vaizdą į ežerą. Retinti traką
	15	1,3	8B2P Št tankus	100	0,8	312	10	30	Pbn	II A	Kompleksinio kraštovaizdžio formavimo kirtimai	Kirsti prie projektuojamo tako. Retinti traką
	16	0,6	7P2P1B Št, Šm retas	110	0,7	186	5	10	Lbl	II A	Kompleksinio kraštovaizdžio formavimo kirtimai	Prie projektuojamo tako atverti vaizdą į ežerą. Retinti traką
	17	2,2	7P3B+E Št tankus	105	0,7	704	6	40	Pbn	II A	Kompleksinio kraštovaizdžio formavimo kirtimai	Kirsti prie projektuojamo tako. Retinti traką
	19	4,2	6B3P1E 10E Št, Kr tankus	100 50	0,8 0,1	966 105	10 10	100 10	Pbn	II A	Kompleksinio kraštovaizdžio formavimo kirtimai	Kirsti prie projektuojamo tako. Retinti traką

Kv. Nr.	Skl. Nr.	Sklypo plotas, ha	Medyno rūšinė sudėtis	Am-žius	Skal-sumas	Tūris sklype m^3	Didžiausias iškertamas tūris		Auga-vietė	Miškų grupė	Kirtimo būdas	Pastabos
							%	m^3				
	20	1,3	6P2P2B Šm, Št, vidut. tankumo	75	0,8	455	11	50	Nbl	II A	Kompleksinio kraštovaizdžio formavimo kirtimai	Prie projektuojamo tako atverti vaizdą į ežerą. Retinti traką
	21	1,4	8B2J+P Št, Iv tankus	80	0,8	294	10	30	Pc	II A	Kompleksinio kraštovaizdžio formavimo kirtimai	Kirsti prie projektuojamo tako. Retinti traką
	22	0,7	9B1P Šm, Št, Kd vidut. tankumo	80	0,9	252	12	30	Nbl	II A	Kompleksinio kraštovaizdžio formavimo kirtimai	Kirsti prie projektuojamo tako. Retinti traką
	23	0,7	10P+B Šm, Št, Lz tankus	60	0,8	259	8	20	Nbl	II A	Kompleksinio kraštovaizdžio formavimo kirtimai	Kirsti prie projektuojamo tako. Retinti traką
	24	0,9	9B1P Št, Šm, vidut. tankumo	80	0,8	288	10	30	Nbl	II A	Kompleksinio kraštovaizdžio formavimo kirtimai	Kirsti prie projektuojamo tako. Retinti traką
	25	0,3	7B3P Šm, Št, retas	70	0,7	75	12	10	Nbl	II A	Kompleksinio kraštovaizdžio formavimo kirtimai	Prie projektuojamo tako atverti vaizdą į ežerą. Retinti traką
359	26	0,2	9P1B Šm, Št, tankus	60	0,8	70	12	10	Nbl	II A	Kompleksinio kraštovaizdžio formavimo kirtimai	Kirsti prie projektuojamo tako. Retinti traką
	27	0,5	9B1P Št, Šm, retas	80	0,4	65	0	0	Nbl	II A	Kompleksinio kraštovaizdžio formavimo kirtimai	Prie projektuojamo tako atverti vaizdą į ežerą. Retinti traką
Iš viso		**34,9**						**1143**				
370	2	1,3	10P+BE 10E Šm, Št, retas	80 30	0,8 0,1	533 20	9 25	50 5	Nbl	II B	Erdvių formavimo kirtimai	<u>Rekreacinė zona</u> Kirsti nusilpusius, atsilikusius augime medžius ir traką
	15	0,4	10P	115	0,7	112	9	10	Nbl	II B	Erdvių formavimo Kirtimai	<u>Rekreacinė zona</u> Kirsti nusilpusius, atsilikusius augime medžius apie stovyklavietę
	16	0,8	9P1B Šm, Št, Kd vidut. tankumo	90	0,8	360	11	40	Nbl	II B	Erdvių formavimo Kirtimai	<u>Rekreacinė zona</u> Kirsti nusilpusius, atsilikusius augime medžius ir traką.
	17	0,3	10P+P Št, Šm tankus	80	0,8	129	12	15	Nbl	II B	Erdvių formavimo Kirtimai	<u>Rekreacinė zona</u> Kirsti nusilpusius, atsilikusius augime medžius ir traką
	18	1,9	10P+EB Št, Šm, Kd vidut. tankumo	100	0,8	855	11	90	Nbl	II B	Erdvių formavimo Kirtimai	<u>Rekreacinė zona</u> Kirsti nusilpusius, atsilikusius augime medžius ir traką

Kv. Nr.	Skl. Nr.	Sklypo plotas, ha	Medyno rūšinė sudėtis	Am-žius	Skal-sumas	Tūris sklype m^3	Didžiausias iškertamas tūris		Auga-vietė	Miškų grupė	Kirtimo būdas	Pastabos
							%	m^3				
Iš viso		**4,7**						**210**				
373	3	0,3	9B1J+EP 10E Št,Šm vidut. tankumo	70 30	0,7 0,3	66 15	5 10	5	Lcl	III	Erdvių formavimo kirtimai	Atverti vaizdą nuo piliakalnio. Retinti traką.
	4	0,3	5B3E2P 10E Št,Šm vidut. tankumo	70 30	0,6 0,2	63 11	5 10	5	Lcl	IIA	Erdvių formavimo Kirtimai	Atverti vaizdą nuo piliakalnio. Retinti traką
	5	0,2	9P1P+E Št,Šm vidut. tankumo	80	0,6	60	0	0	Ncl	IIA	Krūmų kirtimas	Atverti vaizdą nuo piliakalnio. Retinti krūmus
Iš viso		**0,8**						**10**				
374	1	0,8	3P3E2B2E+J 10E Št,Šm vidut .tankumo	120 40	0,7 0,1	216 16	5 5	10	Lcl	III	Erdvių formavimo kirtimai	Atverti vaizdą nuo piliakalnio. Retinti traką
	2	0,3	5E2E2J1B 10E Št vidut. tankumo	90 40	0,7 0,1	96 6	5 5	5	Lcl	III	Erdvių formavimo kirtimai	Atverti vaizdą nuo piliakalnio. Retinti traką
	3	0,7	10P+P(140) Šm, Št, Lz vidut. tankumo	80	0,6	210	0	0	Šcl	IIA	Krūmų kirtimas	Atverti vaizdą nuo piliakalnio. Retinti tik traką
	4	0,4	6P4E+B Št, Šm, Lz retas	25	0,8	60	0	0	Ncl	III	Krūmų kirtimas	Projektuojamas retinimas 13% Retinti tik traką
	5	0,4	6E2B1E1P Št, Šm, tankus	25	0,8	84	0	0	Lcl	IIA	Krūmų kirtimas	Projektuojamas retinimas 13% Retinti traką
	6	0,4	6P3E1E+B Št, Šm, Lz retas	25	0,8	64	0	0	Ncl	IIA	Krūmų kirtimas	Projektuojamas retinimas 13% Retinti traką
	7	0,2	9P1E Lz, Šm, Št, vidut. tankumo	85	0,7	74	5	5	Ncl	IIA	Erdvių formavimo kirtimai	Kirsti nusilpusius, atsilikusius augime medžius. Retinti traką
	27	1,4	5P3E1E1B+Ą Lz, Šm, Št retas	25	0,9	252	16	40	Ncl	IIA	Erdvių formavimo kirtimai	Projektuojamas retinimas 22% Retinti traką
	28	0,6	9P1B+E 10E Šm, Št retas	85 50	0,8 0,1	258 18	10 10	30	Ncl	IIA	Erdvių formavimo kirtimai	Kirsti nusilpusius, atsilikusius augime medžius Retinti traką
Iš viso		**5,2**						**90**				
Iš viso		**80,9**						**2467**				
Utenos girininkija												

Kv. Nr.	Skl. Nr.	Sklypo plotas, ha	Medyno rūšinė sudėtis	Am-žius	Skal-sumas	Tūris sklype m^3	Didžiausias iškertamas tūris		Auga-vietė	Miškų grupė	Kirtimo būdas	Pastabos
							%	m^3				
82	12	0,3	3E1E4P2B Lz, Št, Šm retas	105	0,9	144	25	40	Ncl	III	Erdvių formavimo Kirtimai	Kirsti nusilpusius, atsilikusius augime medžius Retinti traką Slidinėjimo trąsa
Iš viso		**0,3**						**40**				
109	19	0,2	5B3P2E Št retas	70	0,6	38	0	0	Pb	II B	Krūmų kirtimas	Rekreacinė zona kirsti tik traką
	20	0,5	8B2P+E Šm, Št retas	70	0,7	110	9	10	Nbl	II B	Erdvių formavimo Kirtimai	Rekreacinė zona Kirsti nusilpusius, atsilikusius augime medžius Retinti traką
	21	0,3	10J+BP Št vidut. tankumo	20	0,6	11	0	0	Pc	II B	Krūmų kirtimas	Rekreacinė zona Kirsti tik traką
	22	0,7	4P2P1E2B1B Šm, Št, Lz Vidut .tankumo	95	0,6	189	0	0	Nbl	II B	Krūmų kirtimas	Rekreacinė zona Retinti tik traką
	23	1,5	6B3E1E+PĄ Lz, Šm, Št tankus	85	0,6	345	0	0	Ncl	II B	Krūmų kirtimas	Rekreacinė zona Retinti tik traką
	24	0,7	5B3E2P+J Lz, Št, Šm, vidut. tankumo	75	0,6	161	0	0	Ncl	II B	Krūmų kirtimas	Rekreacinė zona Retinti tik traką
	25	0,7	8E1P1B Lz, Št ,Šm, retas	90	0,9	329	12	40	Ncp	II B	Erdvių formavimo Kirtimai	Rekreacinė zona Kirsti nusilpusius, atsilikusius augime medžius Retinti traką
	26	0,3	7P1E2B Lz, Šm, Št, vidut. tankumo	80	0,6	90	0	0	Ncl	II B	Krūmų kirtimas	Rekreacinė zona Kirsti tik traką
Iš viso		**4,9**						**50**				
110	7	1,0	7P3BŠt retas	80	0,6	260	0	0	Pbn	II B	Krūmų kirtimas	Rekreacinė zona Kirsti tik traką
110	9	2,6	6E1E1P1B1D Lz, Št ,Šm, tankus	90	0,6	832	0	0	Ncl	II B	Kompleksinio kraštovaizdžio formavimo kirtimai	Rekreacinė zona Kirsti tik traką
	10	0,1	8P2E+B 10E Šm, Št, Lz retas	75 65	0,7 0,1	36 3	5	2	Ncl	II B	Kompleksinio kraštovaizdžio formavimo kirtimai	Rekreacinė zona Kirsti nusilpusius, atsilikusius augime medžius Retinti traką

Kv. Nr.	Skl. Nr.	Sklypo plotas, ha	Medyno rūšinė sudėtis	Am-žius	Skal-sumas	Tūris sklype m^3	Didžiausias iškertamas tūris		Auga-vietė	Miškų grupė	Kirtimo būdas	Pastabos
							%	m^3				
	11	0,4	10P 8E1K1Ą+B Šm, Št, Lz vidut. tankumo	165 70	0,5 0,2	100 24	0	0	Nbl	II B	Krūmų retinimas	Rekreacinė zona Kirsti tik traką
	12	0,4	7E2Ą1B Lz, Šm, Št retas	50	0,7	120	9	10	Ncl	II B	Kompleksinio kraštovaizdžio formavimo kirtimai	Rekreacinė zona Kirsti nusilpusius, atsilikusius augime medžius Retinti traką
	13	0,4	10B+EĄ Šm, Lz, Št, retas	2	0,6		0	0	Ncl	II B	Krūmų kirtimas	Rekreacinė zona Kirsti tik traką
	14	0,3	8E1P1B Lz, Šm, Št retas	85	0,8	123	9	10	Lcl	II B	Kompleksinio kraštovaizdžio formavimo kirtimai	Rekreacinė zona Kirsti nusilpusius, atsilikusius augime medžius. Retinti traką
	15	1,1	5B3P2E+DĄ 10E Lz, Št, Šm, retas	80 40	0,7 0,1	297 17	10	30	Ncp	II B	Kompleksinio kraštovaizdžio formavimo kirtimai	Rekreacinė zona Kirsti nusilpusius, atsilikusius augime medžius. Retinti traką
	16	0,5	7P2E1B 10E Lz, Št, Šm, vidut. tankumo	75 65	0,7 0,1	160 15	9 30	15 5	Ncl	II B	Kompleksinio kraštovaizdžio formavimo kirtimai	Rekreacinė zona Kirsti nusilpusius, atsilikusius augime medžius. Retinti traką
110	17	1,2	5E1E2P1B1D Lz, Šm, Št, vidut. tankumo	85	0,7	432	9	40	Ncl	II B	Kompleksinio kraštovaizdžio formavimo kirtimai	Rekreacinė zona Kirsti nusilpusius, atsilikusius augime medžius. Retinti traką
Iš viso		**8,0**						**112**				
133	1	1,2	8P2B+E Lz, Šm, Št, tankus	85	0,7	444	5	20	Nbl	II B	Kompleksinio kraštovaizdžio formavimo kirtimai	Kirsti nusilpusius, atsilikusius augime medžius. Retinti traką
	2	0,5	10J Št retas	40	0,6	45	0	0	Pc	II B	Kompleksinio kraštovaizdžio formavimo kirtimai	Retinti traką
	3	4,8	7P1E2B+E Lz, Št, Šm, vidut. tankumo	125	0,7	1968	5	100	Ncl	II B	Kompleksinio kraštovaizdžio formavimo kirtimai	Kirsti nusilpusius, atsilikusius augime medžius. Retinti traką
	4	2,2	10P+B Šm, Št, Kd vidut. tankumo	125	0,8	880	10	90	Nbl	II B	Kompleksinio kraštovaizdžio formavimo kirtimai	Kirsti nusilpusius, atsilikusius augime medžius. Retinti traką
Iš viso		**8,7**						**210**				
Iš viso		**21,9**						**412**				
Kuktiškių girininkija												

Kv. Nr.	Skl. Nr.	Sklypo plotas, ha	Medyno rūšinė sudėtis	Am-žius	Skal-sumas	Tūris sklype m^3	Didžiausias iškertamas tūris		Auga-vietė	Miškų grupė	Kirtimo būdas	Pastabos
							%	m^3				
308	1	1,4	10P+B Šm, Lz, Št Tankus	70	0,8	574	11	60	Nbl	II B	Kompleksinio kraštovaizdžio formavimo kirtimai	Rekreacinė zona Kirsti nusilpusius, atsilikusius augime medžius. Retinti traką
	2	4,1	10P+BE Št, Šm, Kd vidut. tankumo	105	0,9	2091	10	210	Nbl	II B	Kompleksinio kraštovaizdžio formavimo kirtimai	Rekreacinė zona Kirsti nusilpusius, atsilikusius augime medžius. Retinti traką
308	3	2,3	10P+EB Št, Lz, Šm, Vidut .tankumo	90	0,8	1035	9	100	Nbl	II B	Kompleksinio kraštovaizdžio formavimo kirtimai	Rekreacinė zona Kirsti nusilpusius, atsilikusius augime medžius. Retinti traką
	4	6,4	10P+EB Št, Šm, Kd vidut. tankumo	115	0,8	2880	10	290	Nbl	II B	Kompleksinio kraštovaizdžio formavimo kirtimai	Rekreacinė zona Kirsti nusilpusius, atsilikusius augime medžius. Retinti traką
	5	1,9	10P+EB Št, Šm, Kd vidut. tankumo	115	0,8	817	9	80	Nbl	II B	Kompleksinio kraštovaizdžio formavimo kirtimai	Rekreacinė zona Kirsti nusilpusius, atsilikusius augime medžius. Retinti traką
	6	0,3	9P1E+B 10E Šm, Št, Lz vidut. tankumo	70 60	0,8 0,1	114 9	9 20	10	Nbl	II B	Kompleksinio kraštovaizdžio formavimo kirtimai	Rekreacinė zona Kirsti nusilpusius, atsilikusius augime medžius. Retinti traką.
	7	1,8	10P+B Št, Šm retas	90	1,0	918	15	140	Nbl	II B	Kompleksinio kraštovaizdžio formavimo kirtimai	Rekreacinė zona Kirsti nusilpusius, atsilikusius augime medžius. Retinti traką
	8	0,7	10P+Ą Št, Šm, Kd retas	115	0,9	357	12	40	Nbl	II B	Kompleksinio kraštovaizdžio formavimo kirtimai	Rekreacinė zona Kirsti nusilpusius, atsilikusius augime medžius. Kirsti nusilpusius, atsilikusius augime medžius. Retinti traką
308	9	1,1	10P Št, Šm, Lz vidut. tankumo	90	0,8	451	9	40	Nbl	II B	Kompleksinio kraštovaizdžio formavimo kirtimai	Rekreacinė zona Kirsti nusilpusius, atsilikusius augime medžius. Retinti traką
	10	1,2	10P+P Št, Šm, Kd retas	105	0,8	516	9	50	Nbl	II B	Kompleksinio kraštovaizdžio formavimo kirtimai	Rekreacinė zona Kirsti nusilpusius, atsilikusius augime medžius. Retinti traką

Kv. Nr.	Skl. Nr.	Sklypo plotas, ha	Medyno rūšinė sudėtis	Am-žius	Skal-sumas	Tūris sklype m^3	Didžiausias iškertamas tūris		Auga-vietė	Miškų grupė	Kirtimo būdas	Pastabos
							%	m^3				
	11	0,9	7P3P+ĄB Št, Šm tankus	150	0,8	387	11	40	Nbl	II B	Kompleksinio kraštovaizdžio formavimo kirtimai	Rekreacinė zona Kirsti nusilpusius, atsilikusius augime medžius. Retinti traką
	12	2,4	10P+P Št, Kd, Šm vidut. tankumo	105	1,0	1296	15	200	Nbl	II B	Kompleksinio kraštovaizdžio formavimo kirtimai	Rekreacinė zona Kirsti atsilikusius augime medžius. Retinti traką
Iš viso		**24,5**						**1260**				
Videniškių girininkija												
333	19	4,2	10P+BJĄK Lz, Šm, Št vidut. tankumo	145	0,7	1638	5	80	Ncl	II B	Erdvių formavimo Kirtimai	Kirsti nusilpusius, atsilikusius augime medžius. Retinti traką.
Iš viso		**4,2**						**80**				
335	6	4,4	10P+BE Lz, Šm, Št vidut. tankumo	140	0,7	1892	5	100	Ncl	II B	Kompleksinio kraštovaizdžio formavimo kirtimai	Rekreacinė zona Intensyviau kirsti aplink poilsiavietę Retinti traką
	7	1,5	9P1B+J Lz, Šm, Sm vidut. tankumo	140	0,7	555	5	30	Šcl	II B	Kompleksinio kraštovaizdžio formavimo kirtimai	Rekreacinė zona Atverti vaizdą į ežerą. Retinti traką
Iš viso		**5,9**						**130**				
Iš viso		**10,1**						**210**				
IŠ VISO		**137,4**						**4349**				

11 lentelė. ***Kraštovaizdžio formavimo miško kirtimai*** *(Asvejos regioniniame parke ir kt.)*

Kv. Nr.	Skl. Nr.	Sklypo plotas, ha	Medyno rūšinė sudėtis	Am-žius	Skal-sumas	Tūris sklype (m^3)	Didžiausias iškertamas tūris		Miškų grupė	Kirtimo būdas	Pastabos
							%	m^3			
Dubingių girininkija											
27	1	0,5	5P2B1P1J1Bt Št,Iv, Lz, vid. tankumo	75	0,7	160	5	10	II B	Erdvių formavimo kirtimai	Rekreacinė zona Kirsti P sklypo dalyje prie pažintinio tako. Kirsti traką
	2	0,2	7P1P1E1Ą+Ą Lz, Št, Šm, tankus	85	0,7	70	10	7	II B	Erdvių formavimo kirtimai	Rekreacinė zona Kirsti Š sklypo dalyje prie pažintinio tako. Kirsti traką
	4	0,6	6P3P1Ą+EĄ 8K2Ą Lz, Št, Šm, tankus	120 30	0,7 0,1	234 6	5	20	II B	Erdvių formavimo kirtimai	Rekreacinė zona Kirsti R sklypo dalyje prie pažintinio tako. Kirsti traką

Kv. Nr.	Skl. Nr.	Sklypo plotas, ha	Medyno rūšinė sudėtis	Am-žius	Skal-sumas	Tūris sklype (m^3)	Didžiausias iškertamas tūris		Miškų grupė	Kirtimo būdas	Pastabos
							%	m^3			
	7	4,8	7P2P1E+E 4E4Ą2K Lz, Šm, Št, vid. tankumo	120 30	0,8 0,2	2208 192	2	40	II B	Kompleksinio kraštovaizdžio formavimo k.	Rekreacinė zona Kirsti V sklypo dalyje prie pažintinio tako. Kirsti traką
	8	2,5	10P+E 6Ą2E2K Lz, Šm,Št, tankus	115 25	0,8 0,1	1175 25	3	30	II B	Kompleksinio kraštovaizdžio formavimo k	Rekreacinė zona Kirsti R sklypo dalyje prie pažintinio tako. Kirsti traką
	10	2,9	9P1P+EE Lz, Št,Šm, vid. tankumo	130	0,8	1334	5	60	II B	Kompleksinio kraštovaizdžio formavimo k	Rekreacinė zona Kirsti V sklypo dalyje prie pažintinio tako. Kirsti traką
	11	1,9	10P+E Lz, Šm, Št, vid. tankumo	90	0,9	874	5	40	II B	Kompleksinio kraštovaizdžio formavimo k	Rekreacinė zona Kirsti V sklypo dalyje prie pažintinio tako. Kirsti traką
	12	0,8	6P3Ą1P+BEĄ 4K4E2B Lz, Šm, Št, tankus	90 30	0,6 0,1	224 12		10	II B	Kompleksinio kraštovaizdžio formavimo k	Rekreacinė zona Kirsti neišvaizdžius, nusilpusius medžius,traką
Iš viso		**14,2**						**217**			
28	1	0,3	6P3J1Bt Št, Šm, vid. tankumo	110	0,7	105	10	10	II B	Erdvių formavimo kirtimai	Rekreacinė zona Kirsti neišvaizdžius, nusilpusius medžius ir traką
	2	0,4	6B3J1Bt+PE Št, Kr, Iv tankus	65	0,6	64	0	0	II B	Trako kirtimas	Rekreacinė zona Kirsti traką
	3	0,3	8P2B Lz, Št, tankus	70	0,8		0	0	II B	Trako kirtimas	Suprojektuotas einamasis kirtimas 13% Kirsti traką
	4	0,6	4P4P2B Št, Lz, retas	110	0,6	152	0	0	II B	Trako kirtimas	Rekreacinė zona Kirsti traką
	6	0,6	10P+E Lz, Šm, Št, tankus	70	0,7	144	0	0	II B	Trako kirtimas	Rekreacinė zona Kirsti traką
	12	4,2	9P1E+BE 4Ą3E3K Lz, Št,Šm, tankus	110 30	0,7 0,1	1638 63	5	80	II B	Erdvių formavimo kirtimai	Rekreacinė zona Kirsti traką ir neišvaizdžius, nusilpusius medžius
	13	0,2	9P1B+EKE Lz, Št,Šm, tankus	110	0,7	78		10	II B	Erdvių formavimo kirtimai	Rekreacinė zona Kirsti neišvaizdžius, nusilpusius medžius, traką

Kv. Nr.	Skl. Nr.	Sklypo plotas, ha	Medyno rūšinė sudėtis	Am-žius	Skal-sumas	Tūris sklype (m^3)	Didžiausias iškertamas tūris		Miškų grupė	Kirtimo būdas	Pastabos
							%	m^3			
Iš viso		**6,6**						**100**			
29	16	3,8	7P1B1Ą1Ą+Bl Lz, Šm, Št, tankus	29	0,8	798	0	0	III	Trako kirtimas	Suprojektuotas retinimas 13% Kirsti traką
	22	3,0	4P3B2E1Ą+Bl Lz, Šm, Št vid. tankumo	22	0,8	390	0	0	III	Trako kirtimas	Suprojektuotas retinimas 13% Kirsti traką
	27	0,8	8P2B+E 8E2Ą Lz, Št,Šm, retas	65 35	0,8 0,3	312 48	0	0	III	Trako kirtimas	Suprojektuotas einamasis kirt. 13% Kirsti traką
Iš viso		**7,6**						**0**			
30	7	0,5	10P+B Lz, Šm, tankus	65	0,7	170	0	0	III	Trako kirtimas	Kirsti traką
	8	1,5	9P1B Lz, Šm, tankus	80	0,8	645	5	30	III	Erdvių formavimo kirtimai	Kirsti traką ir neišvaizdžius, nusilpusius medžius
	18	4,4	9P1B+EĄ 10Ą Lz, Šm, tankus	130 50	0,6 0,1	1496 132	0	0	III	Trako kirtimas	Kirsti traką
30	23	1,3	8P1E1B 6E4Ą Lz, Šm, vid. tankumo	130 45	0,5 0,1	338 39	0	0	III	Trako kirtimas	Kirsti traką
	26	0,7	7B2J1E 10E	65 45	0,7 0,1	182 18	10	20		Erdvių formavimo kirtimai	
Iš viso		**8,4**						**50**			
32	13	0,8	8P1P1B Šm, Lz, vid. tankumo	75	0,8	312	0	0	III	Trako kirtimas	Kirsti traką
	14	0,4	7P2P1P Šm, Lz, vid. tankumo	105	0,7	148	0	0	III	Trako kirtimas	Kirsti traką
	16	1,6	7P2P1B Lz, Šm vid. tankumo	80	0,8	656	5	30	III	Erdvių formavimo kirtimai	Kirsti traką, neišvaizdžius, nusilpusius medžius
Iš viso		**2,8**						**30**			
33	20	1,2	6E1E1J1B1Ą Lz, Šm vid. tankumo	70	0,7	420	0	0	II A	Trako kirtimas	Kirsti traką
	22	1,0	5P4E1E Lz, Šm, tankus	120	0,7	360	0	0	II A	Trako kirtimas	Kirsti traką
	29	0,5	9P1Ą	125	0,8	230	10	25	IIA	Erdvių formavimo kirtimai	Kirsti traką, neišvaizdžius, nusilpusius medžius

Kv. Nr.	Skl. Nr.	Sklypo plotas, ha	Medyno rūšinė sudėtis	Am-žius	Skal-sumas	Tūris sklype (m^3)	Didžiausias iškertamas tūris		Miškų grupė	Kirtimo būdas	Pastabos
							%	m^3			
Iš viso		**2,7**						**25**			
34	19	1,7	10P Lz,Šm vid. tankumo	120	0,7	663	0	0	III	Trako kirtimas	Kirsti traką
	20	1,7	10P+Ą Šm, Lz, tankus	120	0,3	204	0	0	III	Trako kirtimas	Kirsti traką
	21	14,3	9P1P 10E Št, Šm,Lz, vid. tankumo	115 40	0,7 0,1	5291 215		40	III	Kompleksinio kraštovaizdžio formavimo k	Kirsti Š sklypo dalyje prie pažintinio tako. Kirsti traką
Iš viso		**17,7**						**40**			
35	11	0,7	10P Šm, Lz, tankus	95	0,8	315	6	20	III	Erdvių formavimo kirtimai	Kirsti Š sklypo dalyje prie pažintinio tako. Kirsti traką
	12	2,2	10P Šm,Lz, vid. tankumo	80	0,8	858	4	30	III	Erdvių formavimo kirtimai	Kirsti Š sklypo dalyje prie pažintinio tako. Kirsti traką
35	13	1,4	4E2E2Ą1P1P Lz, tankus	80	0,6	406	0	0	III	Trako kirtimas	Kirsti traką
	14	1,4	6P3P1E Lz,Šm, vid. tankumo	85	0,8	630	3	20	III	Erdvių formavimo kirtimai	Kirsti Š sklypo dalyje prie pažintinio tako. Kirsti traką
Iš viso		**5,7**						**70**			
36	4	0,6	8P1E1B+Ą Lz, Šm, tankus	95	0,7	234	5	10	III	Erdvių formavimo kirtimai	Kirsti traką ir neišvaizdžius, nusilpusius medžius
	5	1,4	8P2E+B 10E Lz,Šm vid. tankumo	90 50	0,8 0,1	574 42	5	30	III	Erdvių formavimo kirtimai	Kirsti R sklypo dalyje prie pažintinio tako. Kirsti traką
	6	0,4	10P Lz, Šm, retas	95	0,8	180	0	0	III	Trako kirtimas	Kirsti traką
	7	0,5	8P1B1Ą+E Št, Lz, vid. tankumo	90	0,7	185	5	10	III	Erdvių formavimo kirtimai	Kirsti traką, neišvaizdžius, nusilpusius medžius
	9	1,5	10P+PBE Šm, Št, vid. tankumo	85	0,8	645	5	30	III	Erdvių formavimo kirtimai	Kirsti traką, neišvaizdžius, nusilpusius medžius
	10	1,2	10P+EB Lz, Šm, retas	95	0,5	324	0	0	III	Trako kirtimas	Kirsti traką

Kv. Nr.	Skl. Nr.	Sklypo plotas, ha	Medyno rūšinė sudėtis	Am-žius	Skal-sumas	Tūris sklype (m^3)	Didžiausias iškertamas tūris		Miškų grupė	Kirtimo būdas	Pastabos
							%	*m^3*			
	17	1,0	8P2P+E 10E Šm, Lz, retas	80 40	0,7 0,1	350 20	5	20	III	Erdvių formavimo kirtimai	Kirsti traką ir neperspektyvų 2 eglės ardą
	18	1,3	9B1P+ĄE 10E Št, Lz, retas	50 40	0,7 0,1	312 26	5	20	III	Erdvių formavimo kirtimai	Kirsti traką, neišvaizdžius, nusilpusius medžius
	20	0,4	4P2P2E1B1Ą Lz, Šm, retas	90	0,6	120	0	0	III	Trako kirtimas	Kirsti traką
	21	2,0	6P2E1Ą1B+D Lz, Šm vid. tankumo	100	0,5	580	0	0	III	Trako kirtimas	Kirsti traką
Iš viso		**10,3**						**120**			
38	1	1,4	4K2K2Ą1L1Bt Lz, Iv, Št vid. tankumo	70	0,6	266	0	0	II A	Trako kirtimas	Kirsti traką
	2	0,9	4Bt2P2K2Bt Iv, Št, Lz, vid. tankumo	50	0,6	153	0	0	II B	Trako kirtimas	Kirsti traką
38	5	0,2	9Bt1J Iv, Št, vid. tankumo	50	0,7	36	10	4	II B	Erdvių formavimo kirtimai	Kirsti neišvaizdžius, nusilpusius medžius, traką
Iš viso		**2,5**						**4**			
39	1	0,7	8Ą1K1P+BD Lz, Št tankus	80	0,6	168	0	0	II B	Trako kirtimas	<u>Rekreacinė zona</u> Kirsti traką
	2	1,6	7Ą2Ą1K+E 6BT2E2K Lz, Št tankus	80 20	0,5 0,2	320 48	3	10	II B	Erdvių formavimo kirtimai	<u>Rekreacinė zona</u> Kirsti neišvaizdžius, nusilpusius, atsilikusius augime medžius,traką
	15	1,6	9B1D+ĄPBt Lz, Št, Šm tankus	70	0,8	512	5	20	II B	Erdvių formavimo kirtimai	<u>Rekreacinė zona</u> Kirsti neišvaizdžius, nusilpusius medžius traką
	16	2,3	4Ą2D2B1P1Ą 6Bt4K Lz, Št, Šm tankus	150 25	0,5 0,1	506 46	0	0	II B	Trako kirtimas	<u>Rekreacinė zona</u> Prie pažintinio tako kirsti traką
	18	0,7	4Ą3B2D1P Lz, Št, tankus	130	0,5	154	0	**0**	II B	Trako kirtimas	<u>Rekreacinė zona</u> Prie pažintinio tako kirsti traką
	19	0,6	4B3D2Ą1P Lz, Št, tankus	40	0,7	120	5	5	II B	Erdvių formavimo kirtimai	<u>Rekreacinė zona</u> Prie pažintinio tako kirsti neišvaizdžius, nusilpusius medžius traką

Kv. Nr.	Skl. Nr.	Sklypo plotas, ha	Medyno rūšinė sudėtis	Am-žius	Skal-sumas	Tūris sklype (m^3)	Didžiausias iškertamas tūris		Miškų grupė	Kirtimo būdas	Pastabos
							%	m^3			
	20	1,1	9P1P+BKKĄ Lz, Št, Šm vid. tankumo	140	0,7	440	3	10	II B	Erdvių formavimo kirtimai	Rekreacinė zona Prie pažintinio tako kirsti neišvaizdžius, nusilpusius medžius traką
	22	0,9	7P3P 7Ą3K Lz, Št, Šm tankus	75 25	0,7 0,1	315 9	5	15	II B	Erdvių formavimo kirtimai	Rekreacinė zona Prie pažintinio tako kirsti neišvaizdžius, nusilpusius medžius, traką
	23	0,4	8Ą2K+P Lz, Št tankus	50	0,7	76	6	5	II B	Erdvių formavimo kirtimai	Rekreacinė zona Prie pažintinio tako kirsti neišvaizdžius, nusilpusius medžius, traką
39	24	0,5	10E+ĄP Lz, Retas	50	0,7	145	3	5	II B	Erdvių formavimo kirtimai	Rekreacinė zona Prie pažintinio tako kirsti neišvaizdžius, nusilpusius medžius, traką
	25	0,9	5B3P1Ą1K Lz, Št, Šm, tankus	50	0,7	189	5	10	II B	Erdvių formavimo kirtimai	Rekreacinė zona Prie pažintinio tako kirsti neišvaizdžius, nusilpusius medžius, traką
Iš viso		**11,3**						**80**			
40	2	0,7	6P3P1B 8Ą2K Lz, Št, Šm, tankus	105 25	0,7 0,1	273 7	4	10	II B	Erdvių formavimo kirtimai	Rekreacinė zona Kirsti Š sklypo dalyje prie pažintinio tako. Kirsti traką
	3	1,9	9P1P+BKE 6Ą4K Lz, Št, Šm, tankus	95 25	0,8 0,1	817 10	3	25	II B	Erdvių formavimo kirtimai	Rekreacinė zona Kirsti Š sklypo dalyje prie pažintinio tako. Kirsti traką
	5	11,4	5P2P2P1B+E 6Ą2P2K Lz, Št, Šm, vid. tankumo	160 30	0,7 0,1	4218 171		25	II B	Kompleksinio kraštovaizdžio formavimo	Rekreacinė zona Kirsti ŠV ir ŠR sklypo dalyse prie pažintinio takų. Kirsti traką
Iš viso		**14,0**						**60**			
41	2	1,4	7P2P1P+B 8Ą2K Lz, Št, Šm, vid. tankumo	160 25	0,7 0,1	504 21	4	20	II B	Kompleksinio kraštovaizdžio formavimo	Rekreacinė zona Kirsti P sklypo dalyje prie pažintinio tako. Kirsti traką

Kv. Nr.	Skl. Nr.	Sklypo plotas, ha	Medyno rūšinė sudėtis	Amžius	Skal-sumas	Tūris sklype (m^3)	Didžiausias iškertamas tūris		Miškų grupė	Kirtimo būdas	Pastabos
							%	m^3			
	3	0,6	10P Št, Šm, Lz, vid. tankumo	80	0,8	234	9	20	II B	Kompleksinio kraštovaizdžio formavimo	Rekreacinė zona Kirsti traką
	4	4,1	10P+EB 7Ą2K1E Lz, Št, Šm, vid. tankumo	115 25	0,8 0,1	1763 41	3	50	II B	Kompleksinio kraštovaizdžio formavimo	Rekreacinė zona Kirsti P sklypo dalyje prie pažintinio tako. Kirsti traką
	10	0,5	7Ą3P 6Ą4K Lz, Št, Šm, vid. tankumo	140 20	0,3 0,1	70 5	0	0	II B	Trako kirtimas	Rekreacinė zona Kirsti traką
Iš viso		**6,6**						**90**			
42	4	3,0	7P3P+BĄED 7Ą2E1B Lz, Št, Šm, vid. tankumo	120 25	0,8 0,1	1350 45	3	40	II B	Kompleksinio kraštovaizdžio formavimo	Rekreacinė zona Kirsti PR sklypo dalyje prie pažintinio tako. Kirsti traką
42	2	0,5	10B 10E Lz tankus	60 30	1,0 0,1	165 8	10	20	II B	Erdvių formavimo kirtimai	Kirsti neišvaizdžius, nusilpusius medžius, retinti traką
	5	1,5	10P Šm, Št, retas	115	0,9	750	5	40	II B	Kompleksinio kraštovaizdžio formavimo	Rekreacinė zona Kirsti R sklypo dalyje prie pažintinio tako. Kirsti traką
	6	3,4	10P	100	0,9	1564	3	40	III	Kompleksinio kraštovaizdžio formavimo	Kirsti V sklypo dalyje prie pažintinio tako. Kirsti traką
	8	9,1	10P Lz, Št, Šm, vid. tankumo	115	0,8	4095		60	III	Kompleksinio kraštovaizdžio formavimo	Kirsti Š sklypo dalyje prie pažintinio tako. Kirsti traką
	9	2,1	8P2Ą+EE Lz, Št, Šm, vid. tankumo	120	0,2	210	0	0	III	Trako kirtimas	Kirsti traką
	10	2,6	9P1E+PĄK 10Ą Lz, Št, Šm, vid. tankumo	120 30	0,7 0,1	1040 26	3	30	III	Erdvių formavimo kirtimai	Kirsti Š sklypo dalyje prie pažintinio tako. Kirsti traką
	11	0,8	10P Št, Lz retas	110	0,9	368	5	20	III	Erdvių formavimo kirtimai	Kirsti Š sklypo dalyje prie pažintinio tako. Kirsti traką
	15	1,0	8P2P+BJ Št, Lz, Šm, vid. tankumo	160	0,8	420	5	20	II B	Erdvių formavimo kirtimai	Prie Asvejos ežero Kirsti neišvaizdžius, nusilpusius medžius, retinti traką

Kv. Nr.	Skl. Nr.	Sklypo plotas, ha	Medyno rūšinė sudėtis	Am-žius	Skal-sumas	Tūris sklype (m^3)	Didžiausias iškertamas tūris		Miškų grupė	Kirtimo būdas	Pastabos
							%	m^3			
	16	1,6	8P2P+ĄK Lz, Št, Šm, retas	120	0,7	624	5	30	II B	Erdvių formavimo kirtimai	Prie Asvejos ežero kirsti neišvaizdžius, nusilpusius medžius, retinti traką
	17	0,6	10P+Ą 6Ą4B Št, Šm, Lz, retas	100 25	0,8 0,1	282 6	5	20	III	Erdvių formavimo kirtimai	Prie Asvejos ežero kirsti neišvaizdžius, nusilpusius medžius, retinti traką
	18	1,4	7P2P1B+ĄJ Lz, Št, vid. tankumo	130	0,7	532	5	20	II B	Erdvių formavimo kirtimai	Prie Asvejos ežero kirsti neišvaizdžius, nusilpusius medžius, retinti traką
	19	0,8	8P2P+Ą Lz, Št, retas	120	0,8	450	5	18	II B	Erdvių formavimo kirtimai	Kirsti neišvaizdžius, nusilpusius medžius, retinti traką
Iš viso		**28,4**						**358**			
43	1	3,1	5B2E2Ą1P+D 5E5Ą Lz, Št, Šm, retas	30 20	0,8 0,1	589 15	0	0	III	Trako kirtimas	Suprojektuotas einamasis kirtimas Kirsti traką
	2	1,3	9P1E Lz, Št, Šm, retas	110	0,8	546	10	55	III	Kompleksinio kraštovaizdžio formavimo	Kirsti neišvaizdžius, nusilpusius medžius, retinti traką
	3	2,8	10P	110	0,3	420	0	0	III	Trako kirtimas	Kirsti traką
	4	1,4	10P+EPE Št, Šm, retas	100	0,8	574	3	20	III	Kompleksinio kraštovaizdžio formavimo	Kirsti P sklypo dalyje prie pažintinio tako. Kirsti traką
	5	0,5	7P3E 10E Št, Šm, Lz retas	105 60	0,7 0,2	185 35	10	20	III	Kompleksinio kraštovaizdžio formavimo	Kirsti neišvaizdžius, nusilpusius medžius, dalį neperspektyvių eglių 2 arde, traką
	6	5,5	10P+EP 5E5Ą Št, Šm, Lz retas	105 25	0,8 0,1	2365 83	2	40	III	Kompleksinio kraštovaizdžio formavimo	Kirsti Š sklypo dalyje prie pažintinio tako. Kirsti traką

Kv. Nr.	Skl. Nr.	Sklypo plotas, ha	Medyno rūšinė sudėtis	Am-žius	Skal-sumas	Tūris sklype (m^3)	Didžiausias iškertamas tūris		Miškų grupė	Kirtimo būdas	Pastabos
							%	m^3			
	17	2,0	10P+P Šm, Lz, Št, vid. tankumo	130	0,7	780	5	40	II B	Erdvių formavimo kirtimai	Prie Asvejos ežero kirsti neišvaizdžius, nusilpusius medžius, retinti traką
	19	0,9	8P2P+EĄ Lz, Št, Šm tankus	140	0,7	343	6	20	III	Erdvių formavimo kirtimai	Prie Asvejos ežero kirsti neišvaizdžius, nusilpusius medžius, retinti traką
Iš viso		**17,5**						**195**			
44	1	2,3	10P+E Lz, Št, Šm, retas	105	0,8	1035	3	30	II A	Kompleksinio kraštovaizdžio formavimo	Kirsti prie pažintinio tako. Kirsti traką
	2	1,8	10P+E Lz, Št, Šm, retas	115	0,8	810	2	20	II A	Kompleksinio kraštovaizdžio formavimo	Kirsti prie pažintinio tako. Kirsti traką
	4	1,6	6P2B1Ą1E Št, retas	22	1,0	224	0	0	II A	Trako kirtimas	Suprojektuotas einamasis kirtimas Kirsti traką
	5	3,2	10P+BELKP Lz, Št, Šm, tankus	60	0,7	1024	3	30	II A	Kompleksinio kraštovaizdžio formavimo	Kirsti prie pažintinio tako. Kirsti traką
44	6	0,3	9P1B+ĄEBI Lz, Št, Šm, tankus	17	0,8	24	0	0	II A	Trako kirtimas	Suprojektuotas jaunuolynų ugdymas Kirsti traką
	14	1,5	7P2E1B+ĄE 10E Lz, Št, Šm, tankus	110 50	0,8 0,1	675 38	10	70	II A	Erdvių formavimo kirtimai	kirsti neišvaizdžius, nusilpusius medžius, retinti traką
	15	0,4	5Ą3P1B1E Lz,Št, Šm vid. tankumo	150	0,7	132	6	10	II A	Erdvių formavimo kirtimai	Prie Asvejos ežero kirsti neišvaizdžius, nusilpusius medžius, retinti traką
	16	0,4	6P2P1Ą1B Lz, Št, Šm, tankus	110	0,8	180	10	20	II A	Erdvių formavimo kirtimai	kirsti neišvaizdžius, nusilpusius medžius, retinti traką
Iš viso		**11,5**						**180**			
45	1	1,1	10P Lz, tankus	70	0,8	451	3	10	II A	Erdvių formavimo kirtimai	Kirsti prie pažintinio tako. Kirsti traką
	3	0,5	9P1B Lz, Šm, tankus	85	0,8	215	5	10	II A	Erdvių formavimo kirtimai	Kirsti prie pažintinio tako. Kirsti traką

Kv. Nr.	Skl. Nr.	Sklypo plotas, ha	Medyno rūšinė sudėtis	Am-žius	Skal-sumas	Tūris sklype (m^3)	Didžiausias iškertamas tūris		Miškų grupė	Kirtimo būdas	Pastabos
							%	m^3			
	4	0,4	10P Trakas: Lz, Šm, vid. tankumo	130	0,7	156	0	0	II A	Trako kirtimas	
	5	1,8	10P Trakas: Lz, Šm, vid. tankumo	120	0,8	810	0	0	II A	Trako kirtimas	
	8	1,6	9P1B+E Lz, Šm, tankus	120	0,5	480	0	0	II A	Trako kirtimas	
	9	1,3	10P+EB Lz, Šm tankus	120	0,7	546	4	20	II A	Erdvių formavimo kirtimai	Kirsti neišvaizdžius, nusilpusius medžius, traką
	10	1,1	8P1E1B+EĄ 10E Lz,Šm vid. tankumo	140 50	0,6 0,1	385 39	0	0	II A	Trako kirtimas	
	11	0,4	5Bt3Ą1Ą1B Trakas: Lz, tankus	35	0,3	32	0	0	II A	Trako kirtimas	
	13	6,0	10P+EBĄ Lz, Šm tankus	120	0,6	2100	0	0	II A	Trako kirtimas	Pietinėje sklypo dalyje prie pažintinio tako kirsti traką
45	14	0,2	6P2P2P Lz,Šm vid. tankumo	105	0,7	74	0	0	III	Trako kirtimas	Kirsti traką
	15	0,6	7P1P2B Lz,Šm vid. tankumo	30	0,7	216	5	10	II A	Erdvių formavimo kirtimai	Kirsti neišvaizdžius, nusilpusius medžius, traką
	16	1,2	10P Lz,Šm vid. tankumo	120	0,7	516	4	20	II A	Erdvių formavimo kirtimai	Kirsti neišvaizdžius, nusilpusius medžius, traką
	19	2,3	10P Trakas: Lz, Šm, tankus	70	0,8	943	10	95	II A	Erdvių formavimo kirtimai	kirsti neišvaizdžius, nusilpusius medžius, retinti traką
	21	3,7	9P1E+BE Lz, Šm tankus	120	0,6	1258	0	0	II A	Trako kirtimas	Šiaurinėje sklypo dalyje prie pažintinio tako kirsti traką
Iš viso		**22,2**						**165**			
47	8	3,6	10P+EB Lz, Šm tankus	115	0,6	1188	0	0	III	Trako kirtimas	Kirsti traką
	9	2,5	9P1E+BE 10Ą Lz, Šm, Št tankus	115 50	0,5 0,2	650 100	0	0	III	Trako kirtimas	Kirsti traką

Kv. Nr.	Skl. Nr.	Sklypo plotas, ha	Medyno rūšinė sudėtis	Am-žius	Skal-sumas	Tūris sklype (m^3)	Didžiausias iškertamas tūris		Miškų grupė	Kirtimo būdas	Pastabos
							%	m^3			
	10	1,1	10P Trakas: Lz, Šm, tankus	120	0,8	495	10	50	III	Erdvių formavimo kirtimai	kirsti neišvaizdžius, nusilpusius medžius, retinti traką
	11	1,0	10P+Ą Lz, Šm, vid. tankumo	125	0,3	150	0	0	III	Trako kirtimas	
Iš viso		**8,2**						**50**			
48	2	5,4	10P+BE Šm, Št, Lz retas	115	0,8	2214	2	40	III	Kompleksinio kraštovaizdžio formavimo	Kirsti neišvaizdžius, nusilpusius medžius, traką
	4	1,2	5P4B1Ą Lz,Šm, tankus	20	0,9	168	0	0	III	Trako kirtimas	Projektuojamas retinimas 30% Kirsti traką
	6	4,9	10P+BE Šm, Lz, vid. tankumo	120	0,8	2205	3	60	III	Kompleksinio kraštovaizdžio formavimo	Kirsti neišvaizdžius, nusilpusius medžius, traką
	7	1,2	10P+BE Šm, Lz, vid. tankumo	120	0,8	540	4	20	IIA	Kompleksinio kraštovaizdžio formavimo	Kirsti nusilpusius medžius, traką
Iš viso		**12,7**						**120**			
49	4	1,7	9P1B Pav. 10P(115) Št, Šm, vid. tankumo	20	0,8	153	0	0	III	Trako kirtimas	Projektuojamas retinimas 13% Kirsti traką
	6	3,5	9P1B+EEE Šm, Lz, vid. tankumo	125	0,7	1365	3	40	III	Erdvių formavimo kirtimai	Kirsti neišvaizdžius, nusilpusius medžius, traką
Iš viso		**5,2**						**40**			
50	5	0,2	7Ą3P Lz, tankus	80	0,3	24	0	0	III	Trako kirtimas	Kirsti traką
	6	2,2	8P2E+B 10E Lz, Šm, vid. tankumo	110 40	0,7 0,1	858 55	3	30	III	Erdvių formavimo kirtimai	Kirsti PR sklypo dalyje prie pažintinio tako. Kirsti traką
	8	8,9	9P1E+B 10E Šm, Lz, vid. tankumo	115 55	0,8 0,1	4005 267	1	40	III	Kompleksinio kraštovaizdžio formavimo	Kirsti ŠV sklypo dalyje prie pažintinio tako. Kirsti traką
Iš viso		**11,3**						**70**			
59	1	0,2	9J1Bt	80	0,8	76	12	10	III	Erdvių formavimo kirtimai	Siekiant atidengti Dubingių piliavietės teritoriją
Iš viso		**0,2**						**10**			

Kv. Nr.	Skl. Nr.	Sklypo plotas, ha	Medyno rūšinė sudėtis	Am-žius	Skal-sumas	Tūris sklype (m^3)	Didžiausias iškertamas tūris		Miškų grupė	Kirtimo būdas	Pastabos
							%	m^3			
60	1	3,2	5K2Ą1Bt1K1U	170	0,3	320	0	0		Trako kirtimas	Dubingių piliavietės teritorija. Kirsti tik traką
	3	1,1	6K2Ą1K1G+U Lz, Št, vid. tankumo	170	0,6	220	0	0		Trako kirtimas	Dubingių piliavietės teritorija. Kirsti tik traką
	5	2,5	4Ą4K2B+J	150	0,6	600	0	0	II A	Trako kirtimas	
Iš viso		**6,8**						**0**			
61	1	0,9	4K3Bt2B1Bt 10G Lz, Št, Iv, tankus	40 25	0,6 0,1	126 9	0	0	II A	Trako kirtimas	Prie Dubingių tilto, Dubingių piliavietės teritorijoje.
Iš viso		**0,9**						**0**			
64	8	0,9	3P2Ą2B1D1Ą1P Št, retas	140	0,7	279	5	15	II A	Erdvių formavimo kirtimai	Kirsti neišvaizdžius, nusilpusius medžius, traką
Iš viso		**0,9**						**15**			
IŠ VISO		**236,2**						**2089**			

Pastabos:

1. Dubingių girininkijos 373 ir 374 kvartaluose, esančiuose Kertuojos piliakalnio su gyvenviete teritorijoje (unikalus kodas 24035) kirtimus vykdyti esant ne mažesniam kaip 10 cm žemės įšalui, rankiniu būdu (nevažinėti piliakalnio teritorija sunkiąja technika) nežaloti teritorijos reljefo, piliakalnio šlaitų, kultūrinio sluoksnio. Prieš pradedant darbus informuoti Utenos skyrių.
2. Dubingių girininkijos 60 ir 61 kvartaluose esančiuose Dubingių piliavietės teritorijoje ir apsaugos zonoje (unikalus kodas 5361) kirtimus vykdyti esant ne mažesniam kaip 10 cm žemės įšalui, rankiniu būdu (nevažinėti piliakalnio teritorija sunkiąja technika) nežaloti teritorijos reljefo, piliakalnio šlaitų, kultūrinio sluoksnio. Prieš pradedant darbus informuoti Utenos skyrių.
3. Dubingių girininkijos 36 ir 50 kvartalų, esančiuose Dubingių pilkapyno teritorijoje ir apsaugos zonoje (unikalus kodas 3199) kirtimus vykdyti esant ne mažesniam kaip 10 cm žemės įšalui, nesužaloti pilkapių sampilų, reljefo, kultūrinio sluoksnio. Prieš pradedant darbus informuoti Utenos skyrių.

12 lentelė. ***Kraštovaizdžio formavimo miško kirtimai Anykščių regioniniame parke***

Kv. Nr.	Skl. Nr.	Sklypo plotas, ha	Medyno rūšinė sudėtis	Am-žius	Skal-sumas	Tūris sklype m^3	Didžiausias iškertamas tūris		Miškų grupė	Kirtimo būdas	Pastabos
							%	m^3			
Pavarių girininkija											
871	8	1,0	9P1E 10E Št, Šm, Lz, retas	105 75	0,8 0,3	470 120	5	30	II A	Erdvių formavimo kirtimai	Kirsti prie pažintinio tako.
	9	19,3	10P+PE 9E1K Šm, Št, Lz, vidut.tankumo	130 80	0,8 0,1	9150 824		50	II A	Kompleksinio kraštovaizdžio formavimo kirtimai	Kirsti pažintinio tako. Retinti traką
	11	1,5	10P+EP 10E Šm, Lz retas	130 80	0,8 0,1	705 68	5	40	II A	Erdvių formavimo kirtimai	Kirsti sklypo V dalyje prie pažintinio tako.
	12	0,3	10P Št, Sm, Šm, tankus	95	0,9	138	10	10	II A	Erdvių formavimo kirtimai	Kirsti sklypo V dalyje prie pažintinio tako. Retinti traką
Iš viso:		**22,1**						**130**			
873	1	0,5	7Bt1Bt1Gl1U Iv, Št, retas	65	0,4	50			II A	Trako kirtimas	Retinti traką.
	2	0,3	10P 10E Lz, Št, Šm vidut.tankumo	90 55	0,7 0,2	111 21	6	10	II A	Erdvių formavimo kirtimai	Kirsti sklypo V dalyje prie pažintinio tako. Retinti traką
	5	0,4	10P Lz, Šm, Št, tankus	65	0,8	156	5	10	II A	Erdvių formavimo kirtimai	Kirsti prie pažintinio tako. Retinti traką
	10	0,4	6P3E1P+KBt 10E Št, Sm, Lz, tankus	120 75	0,8 0,2	172 32	7	10	II A	Erdvių formavimo kirtimai	Kirsti prie pažintinio tako. Retinti traką
	11	0,3	10P+PBtJB Lz, Šm, Št, tankus	65	0,8	123	7	10	II A	Erdvių formavimo kirtimai	Kirsti prie pažintinio tako. Kirsti traką
	12	0,3	5P5B+E Lz, Iv, Št tankus	65	0,7	108	8	10	II A	Erdvių formavimo kirtimai	Kirsti prie pažintinio tako. Kirsti traką
	13	0,7	8E2P Lz, Iv, Šm tankus	120	0,5	217			II A	Trako kirtimas	Retinti traką
873	14	1,8	8P2E 10E Lz, Sm, Šm, tankus	105 70	0,9 0,3	900 216	5	50	II A	Erdvių formavimo kirtimai	Kirsti prie pažintinio tako. Retinti traką
	17	0,5	5Bt2V3E+E Iv, Lz, Šm tankus	20	0,3	25			II A	Trako kirtimas	Retinti traką

Kv. Nr.	Skl. Nr.	Sklypo plotas, ha	Medyno rūšinė sudėtis	Am-žius	Skal-sumas	Tūris sklype m^3	Didžiausias iškertamas tūris		Miškų grupė	Kirtimo būdas	Pastabos
							%	m^3			
	18	0,4	4E3P1E1Ą1K Lz, Sm retas	22	0,7	64		5	II A	Erdvių formavimo kirtimai	Kirsti prie pažintinio tako.
	19	1,2	9P1P 10E Lz retas	100 65	0,8 0,2	540 80	5	30	II A	Erdvių formavimo kirtimai	Kirsti prie pažintinio tako.
	29	0,4	10P Lz, Šm, Št, tankus	75	0,9	184	5	10	II A	Erdvių formavimo kirtimai	Kirsti prie pažintinio tako. Retinti traką
	34	0,2	10P Št, retas	60	0,8	76		5	III A	Erdvių formavimo kirtimai	Kirsti prie pažintinio tako.
	43	0,4	9Bt1K+GlV Iv tankus	45	0,6	68			II A	Trako kirtimas	Retinti traką
	45	0,8	7P3E+PEP Lz, Šm, Sm, tankus	120	0,6	224			II A	Trako kirtimas	Retinti traką
	50	0,4	10P+P 10E Lz, Šm, Št vidut.tankumo	95 65	0,9 0,3	184 36	10	20	II A	Erdvių formavimo kirtimai	Kirsti prie pažintinio tako. Retinti traką
	52	0,6	10P 6E2Ą2K Lz, Sm, Št, tankus	85 45	0,8 0,1	258 18	5	10	II A	Erdvių formavimo kirtimai	Kirsti sklypo R dalyje prie pažintinio tako. Retinti traką
	53	0,4	10P Lz, Sm, Št, tankus	85	0,9	192	5	10	II A	Erdvių formavimo kirtimai	Kirsti sklypo R dalyje prie pažintinio tako. Retinti traką
	55	2,0	7Bt2Bt1E Lz, Iv, tankus	55	0,4	240			II A	Trako kirtimas	Retinti traką
Iš viso:		**12,8**						**190**			
874	9	0,4	3E3P2E2P Lz, Sm, tankus	90	0,6	124			II A	Trako kirtimas	Retinti taką
Iš viso:		**0,9**						**0**			
876	6	0,8	4Bt2V2K1V1E Iv, tankus	60	0,4	88			II A	Trako kirtimas	Retinti traką
876	7	0,4	9P1E 10E Lz vidut. tankumo	100 70	0,8 0,2	180 28	5	10	II A	Erdvių formavimo kirtimai	Kirsti sklypo ŠR dalyje prie pažintinio tako. Retinti traką
	9	0,3	5E4P1B+D Lz vidut. tankumo	120	0,5	84			II A	Trako kirtimas	Retinti traką. ŠV dalyje prie pažintinio tako
	11	0,6	9P1E+Bt 10E+K Lz, Sm, vidut.tankumo	140 70	0,8 0,4	270 72	10	30	II B	Erdvių formavimo kirtimai	Kirsti prie pažintinio tako. Retinti traką

Kv. Nr.	Skl. Nr.	Sklypo plotas, ha	Medyno rūšinė sudėtis	Am-žius	Skal-sumas	Tūris sklype m^3	Didžiausias iškertamas tūris		Miškų grupė	Kirtimo būdas	Pastabos
							%	m^3			
	15	0,3	3P2E2K2Bt1B Lz, Sm, vidut.tankumo	70	0,7	56	10	5	II B	Erdvių formavimo kirtimai	Kirsti prie pažintinio tako. Kirsti traką
	viso	**2,4**						**45**			
581	4	1,3	8P1B1Ą LZ, Sm tankus	105	0,7	559	10	55	IIA	Erdvių formavimo kirtimai	Kirsti traką ir menkaverčius medžius prie "Karalienės liūno", siekiant neužgožti jo vaizdo
Iš viso:		**1,3**						**55**			
IŠ VISO:		**38,2**						**420**			

13 lentelė. ***Kraštovaizdžio formavimo miško kirtimai (***Riešės miško parke)

Kv. Nr.	Skl. Nr.	Sklypo plotas, ha	Medyno rūšinė sudėtis	Am-žius	Skal-sumas	Tūris sklype m^3	Didžiausias iškertamas tūris		Miškų grupė	Priemonė
							%	*m^3*		
Utenos girininkija										
12	14	1,9	8P2E+B	40	0,7	456	10	45	IIB	Erdvių formavimo kirtimai
	15	1,3	8B2BT	5	0,7	20	10	2	IIB	Erdvių formavimo kirtimai
	16	0,7	8BT2BT	40	0,8	147	10	15	IIB	Erdvių formavimo kirtimai
	19	0,7	6B3D1BT	5	0,7	11		1	IIB	Erdvių formavimo kirtimai
Iš viso:		**4,6**						**63**		

14 lentelė. ***Kitos kraštovaizdžio formavimo priemonės***

Kv. Nr.	Skl. Nr.	Sklypo plotas, ha	Medyno rūšinė sudėtis	Amžius	Miškų grupė	Priemonė
Pavarių girininkija						
873	28	0,2	Laukymė Pav.8Bt2KIv vidut.tankumo		III A	Saugoti nuo apaugimo; Kirsti ievų krūmų traką
874	10	0,5	Miško aikštė Pav.6E2E2P Lz, Sm, tankus	115	II A	Saugoti nuo apaugimo, kertant traką
876	10	0,8	Miško aikštė Pav.4V1K2Bt2B1E Iv, tankus	60	II A	Saugoti nuo apaugimo; Kirsti ievų krūmų traką
876	14	0,3	Miško aikštė Pav.6E3Bt1K Iv, Sm,tankus	90	II A	Saugoti nuo apaugimo
Iš viso:		**1,8**				

15 lentelė. ***Kraštovaizdžio formavimo kirtimų suvestinė (pagal plotą)***

Eil. Nr.	Girininkija	Erdvių formavimo	Kompleksinio formavimo	Trako kirtimas	Viso, ha
1.	*Pavarių*	*20,6*	*11,2*	*6,4*	***38,2***
2.	*Utenos*	*5,8*	*-*	*3,7*	***9,5***
3.	*Dubingių*	*69,6*	*183,2*	*81,3*	***334,1***
4.	*Kuktiškių*		*24,5*		***24,5***
5.	*Videniškių*	*4,2*	*5,9*		***10,1***
Viso, ha		***100,2***	***224,8***	***91,4***	***416,4***

16 lentelė. ***Kraštovaizdžio formavimo kirtimų suvestinė (pagal tūrį)***

Eil. Nr.	Girininkija	Erdvių formavimo	Kompleksinio formavimo	Viso, m^3
1.	*Pavarių*	*105*	*315*	***420***
2.	*Utenos*	*90*	*385*	***475***
3.	*Dubingių*	*1509*	*3047*	***4556***
4.	*Kuktiškių*	*-*	*1260*	***1260***
5.	*Videniškių*	*80*	*130*	***210***
Viso, m^3		***1784***	***5137***	***6921***

5.5. Rekreacinės infrastruktūros priežiūra

Bet kokie rekreacinės infrastruktūros objektai palikti be priežiūros greitai sunyktų bei taptų šiukšlynais. Kad to išvengti, būtina organizuoti šių objektų priežiūrą. Objektų priežiūrą sudarytų šie darbai:

- objektų apžiūra, sutvarkymas ir paruošimas poilsiavimo sezonui;
- pastovus šiukšlių surinkimas ir išvežimas sezono metu ;
- funkcionuojančių lauko tualetų priežiūra;
- objektų teritorijos nušienavimas;
- malkų pristatymas laužavietėms;
- einamojo remonto darbai.

Vienas iš pačių svarbiausių priežiūros darbų - šiukšlių surinkimas ir išvežimas - turi būti atliekamas bent kartą per savaitę sezono metu. Rekreacijos objektų teritorijos vasaros bėgyje turėtų būti nušienaujamos nors 2-3 kartus, vešlesnę žolę pašalinat iš objektų teritorijos.

Kapitalinio remonto darbus būtina atlikti kas 5 metai. Per tiek laiko miško sąlygomis daugelis medinių įrenginių stipriai apipūva ir juos tenka remontuoti kapitališkai, pakeisti kai kurias jų dalis arba ir visą įrenginį. Kapitalinis remontas galėtų būti atliekamas ir rečiau, jei greitai pūvančios įrenginių dalys būtų daromos iš kietmedžio medienos arba bent į žemę įkasamas dalis daryti iš spygliuočių medienos, prieš tai jas stipriai apdeginant lauže. Šie darbai galėtų būti atliekami ne rekreacinio sezono metu. Einamojo remonto darbai turėtų būti atliekami prieš poilsiavimo sezono pradžią, o vėliau – esant reikalui. Tai ir pavėsinių stogų einamasis remontas, sulūžusių ar aplaužytų miško baldų sutvarkymas, tvorelių, informacinių stendų bei nukreipiamųjų rodyklių remontas, išvirtusių iš savo vietos laužavietes juosiančių akmenų atstatymas ir panašūs darbai.

PRIEDAI

1 Priedas
Kraštovaizdžio formavimo kirtimai

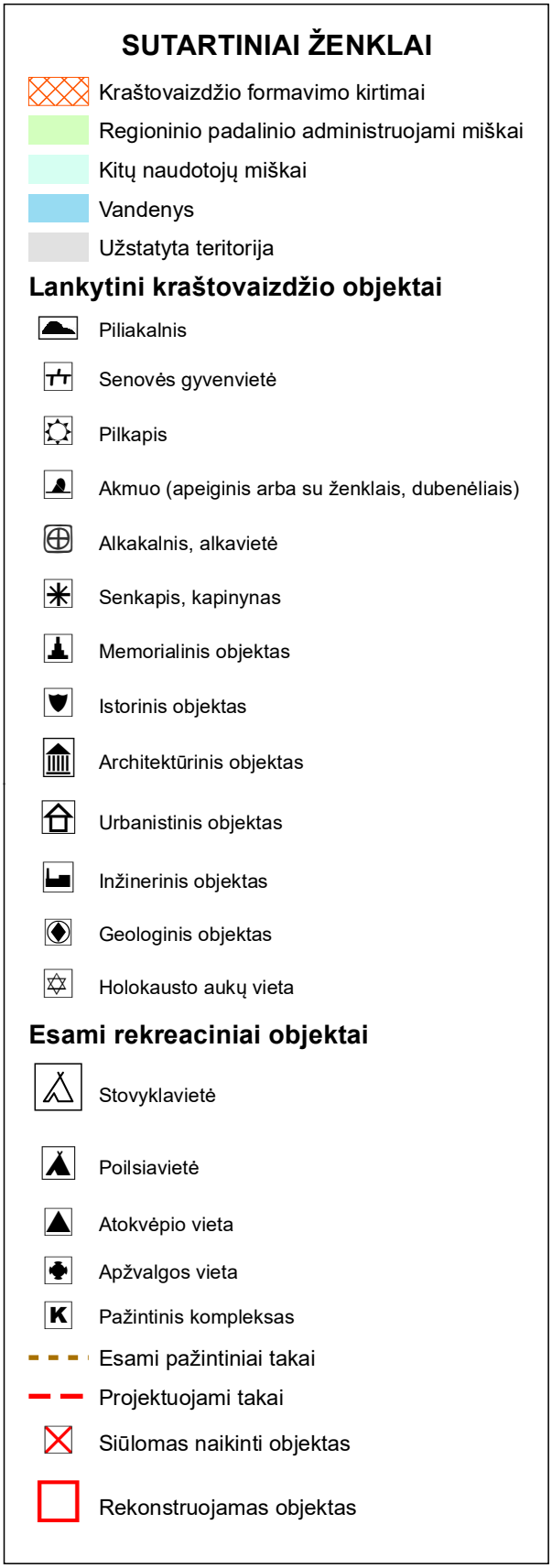

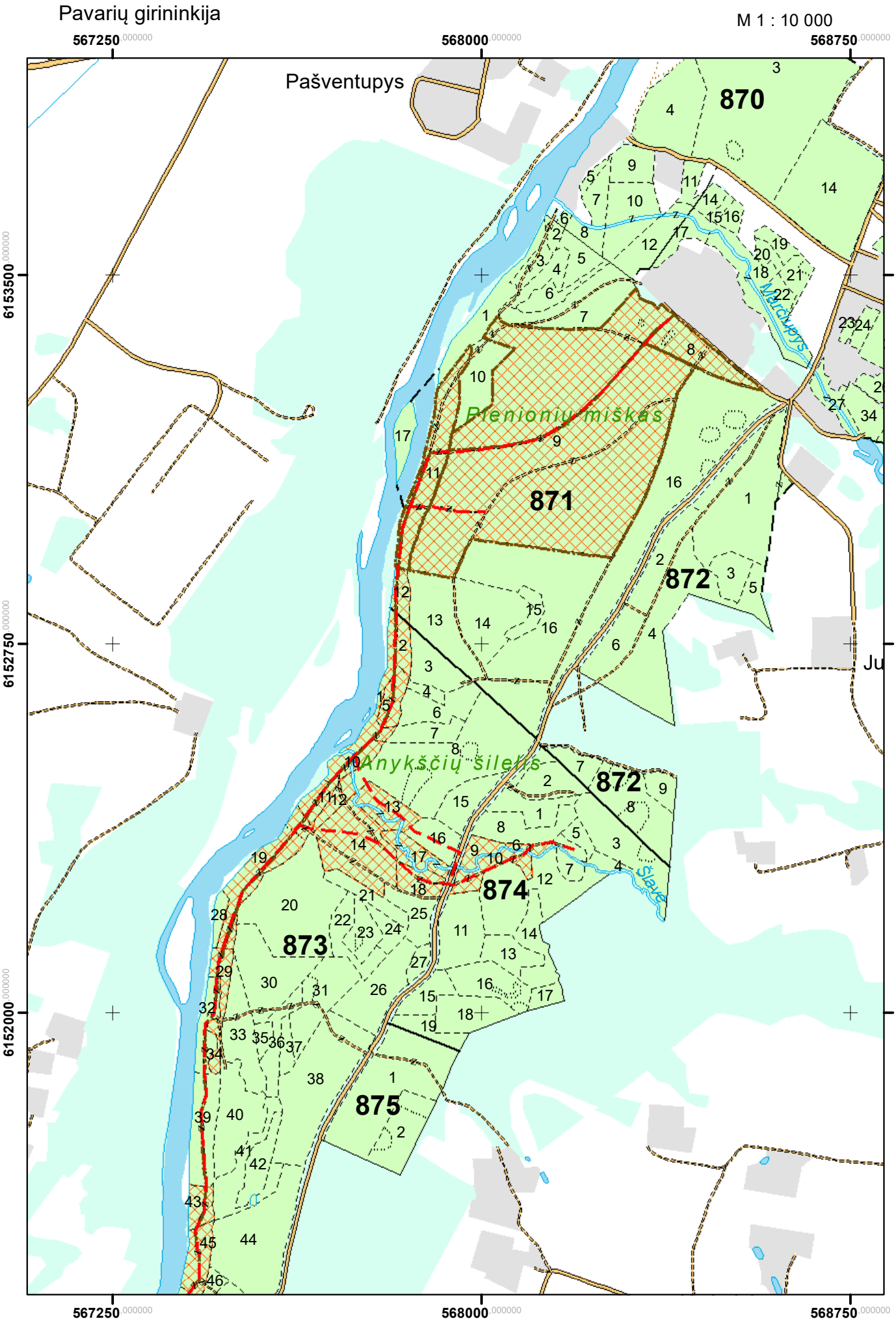
Pavarių girininkija
M 1 : 10 000
567250
568000
568750
6153500
6152750
6152000
Pašventupys
Pienionių miškas
Anykščių šilelis
Margupys
Šlavė
870
871
872
873
874
875

Pavarių girininkija

M 1 : 10 000

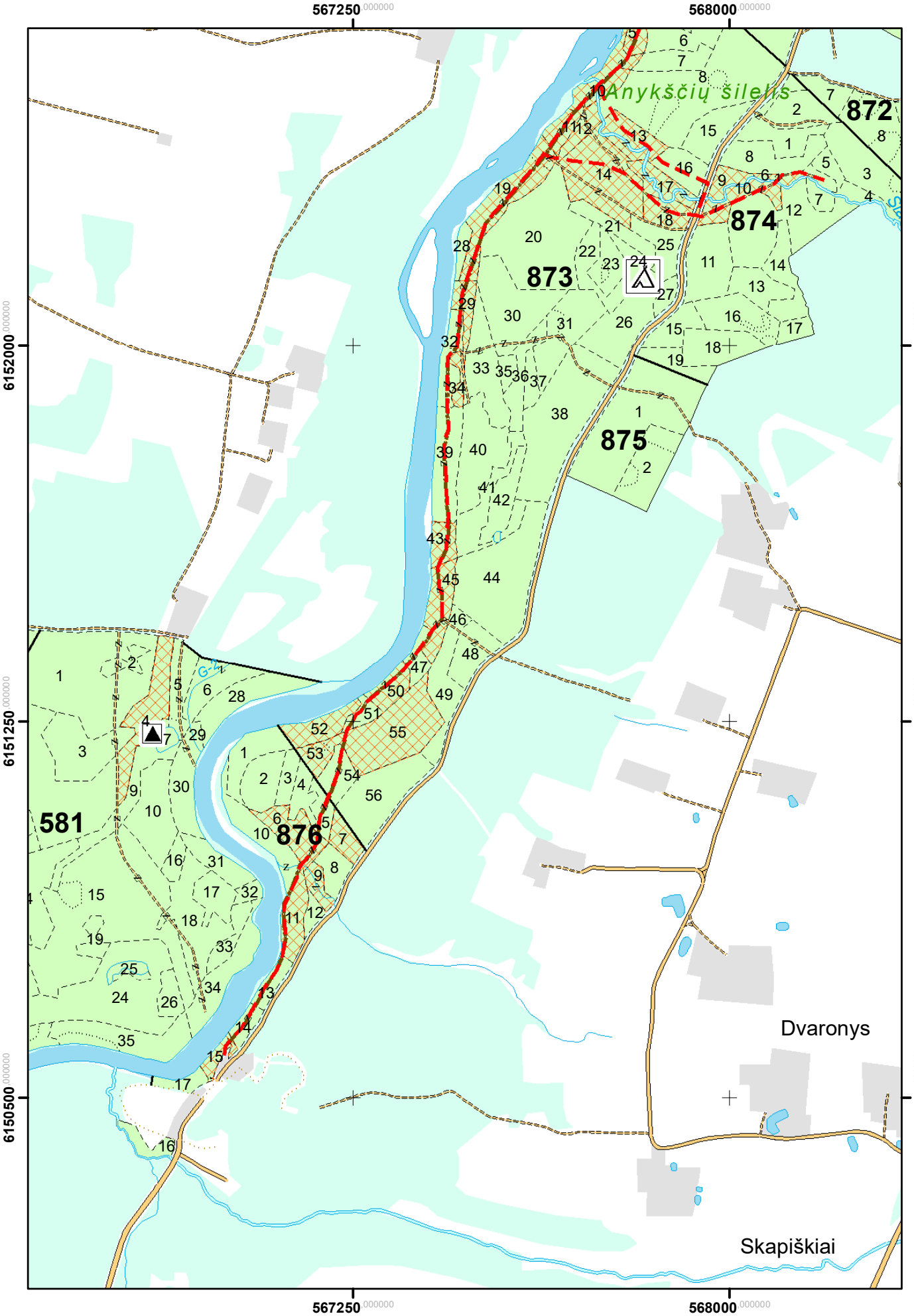

Utenos girininkija

M 1 : 10 000

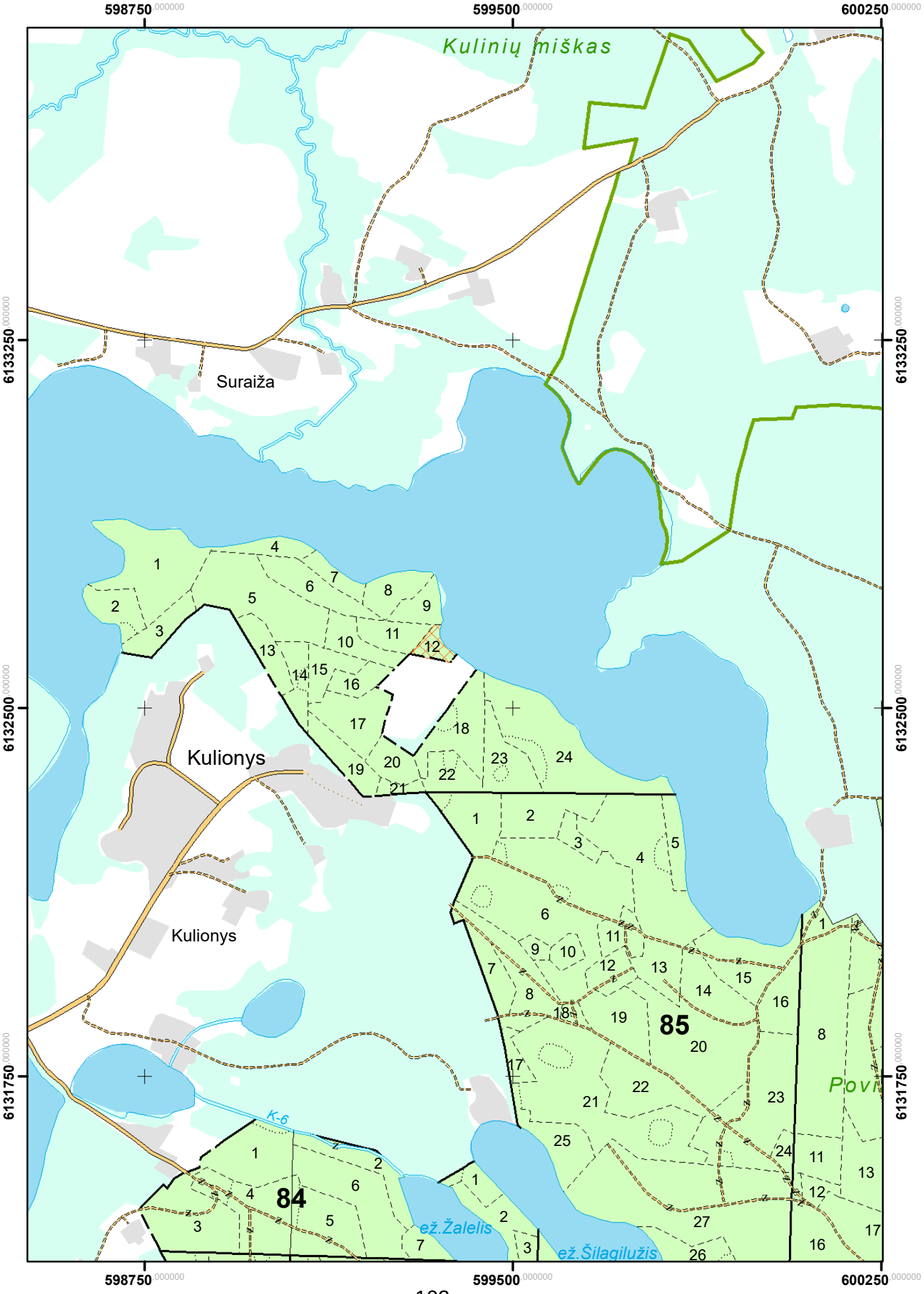

Utenos girininkija

M 1 : 10 000

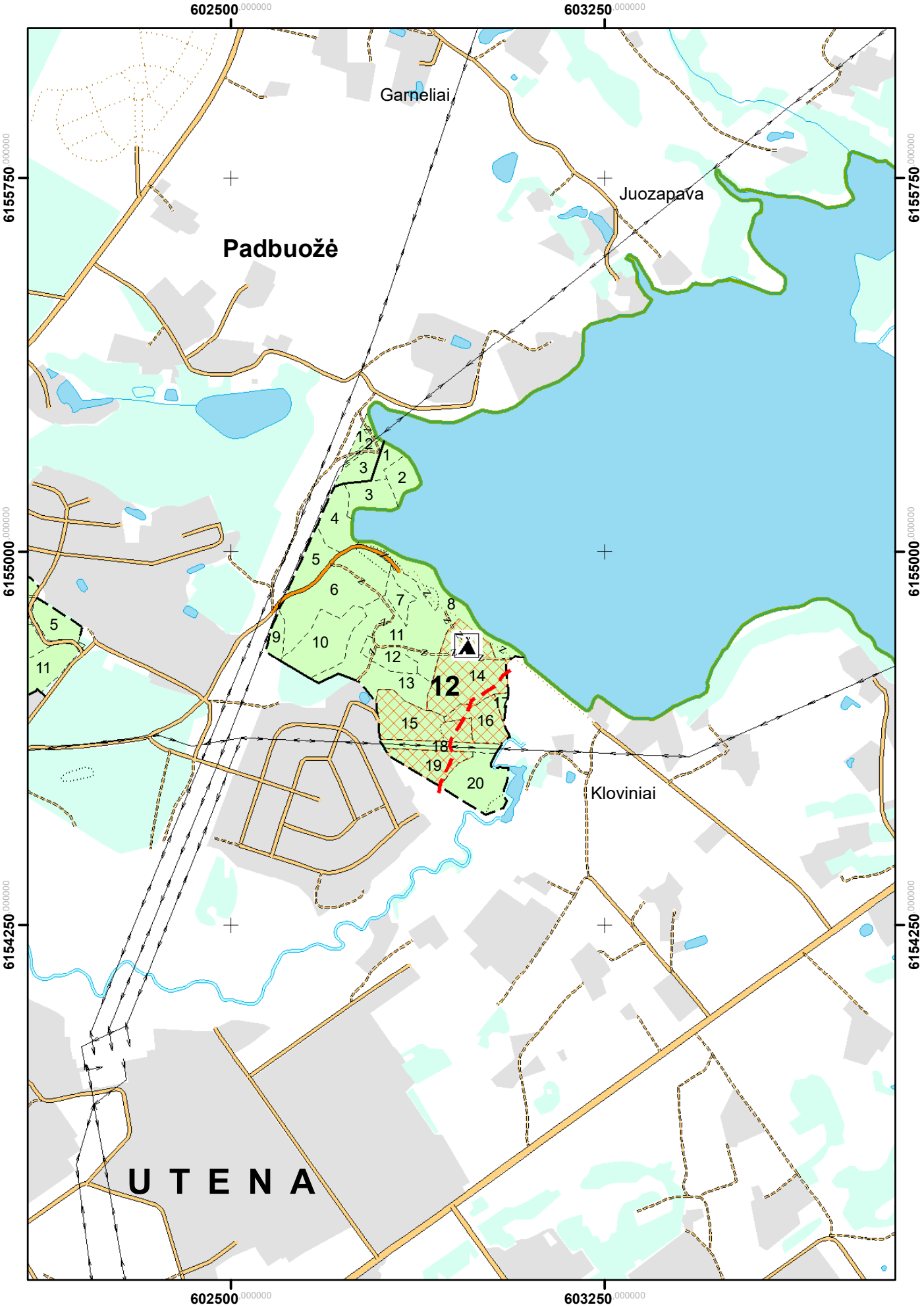

Utenos girininkija

M 1 : 10 000

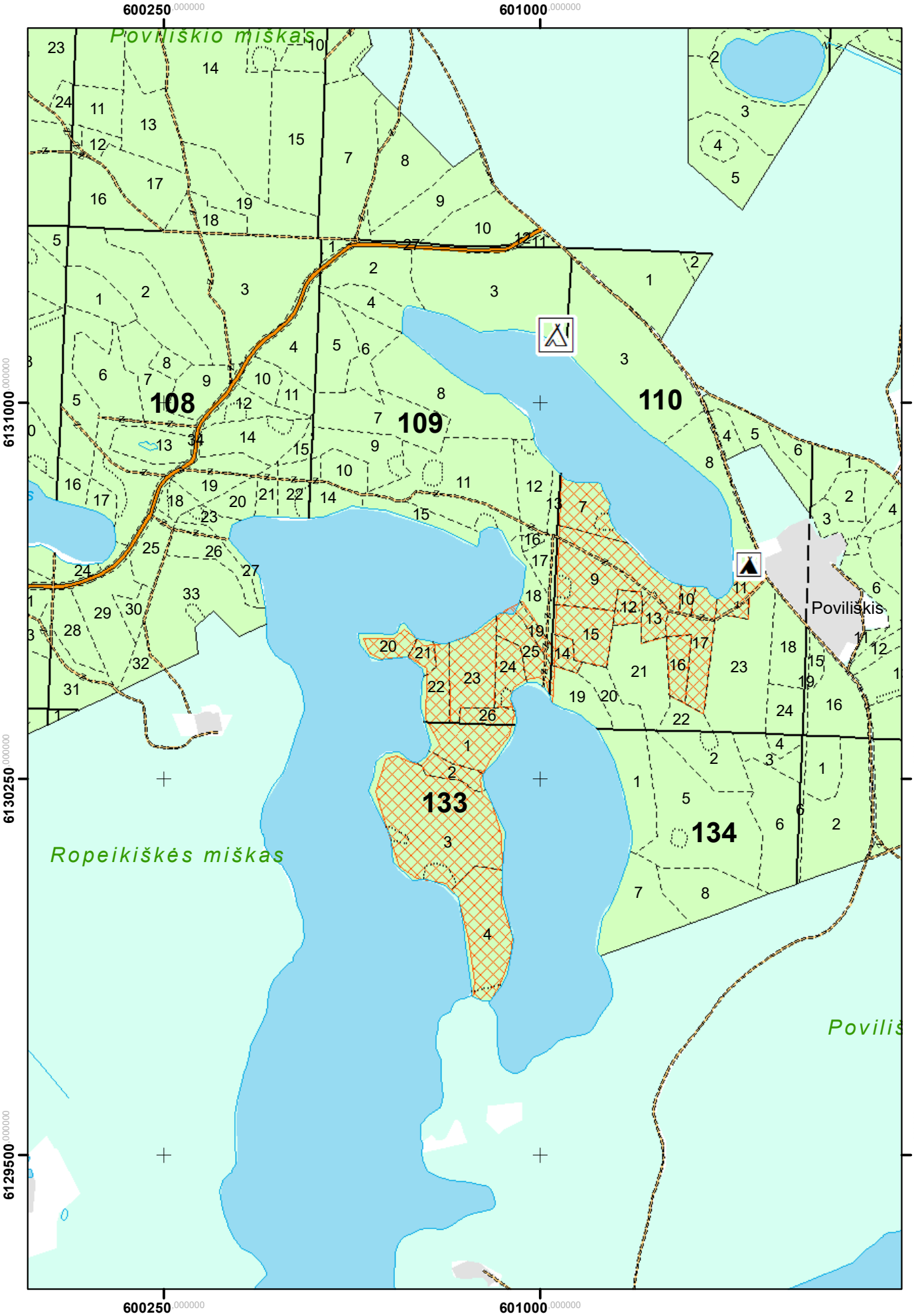

Kuktiškių girininkija

M 1 : 10 000

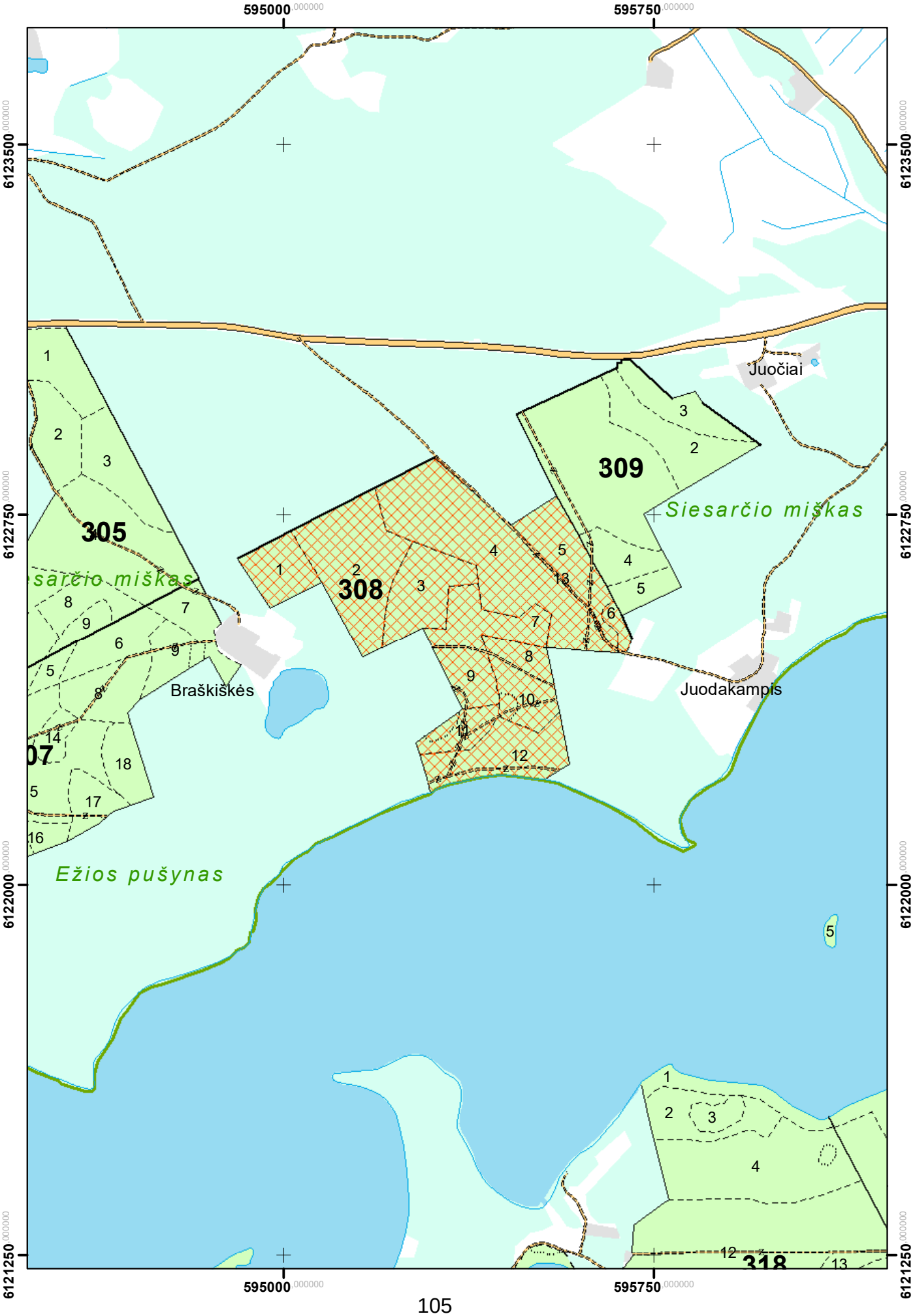

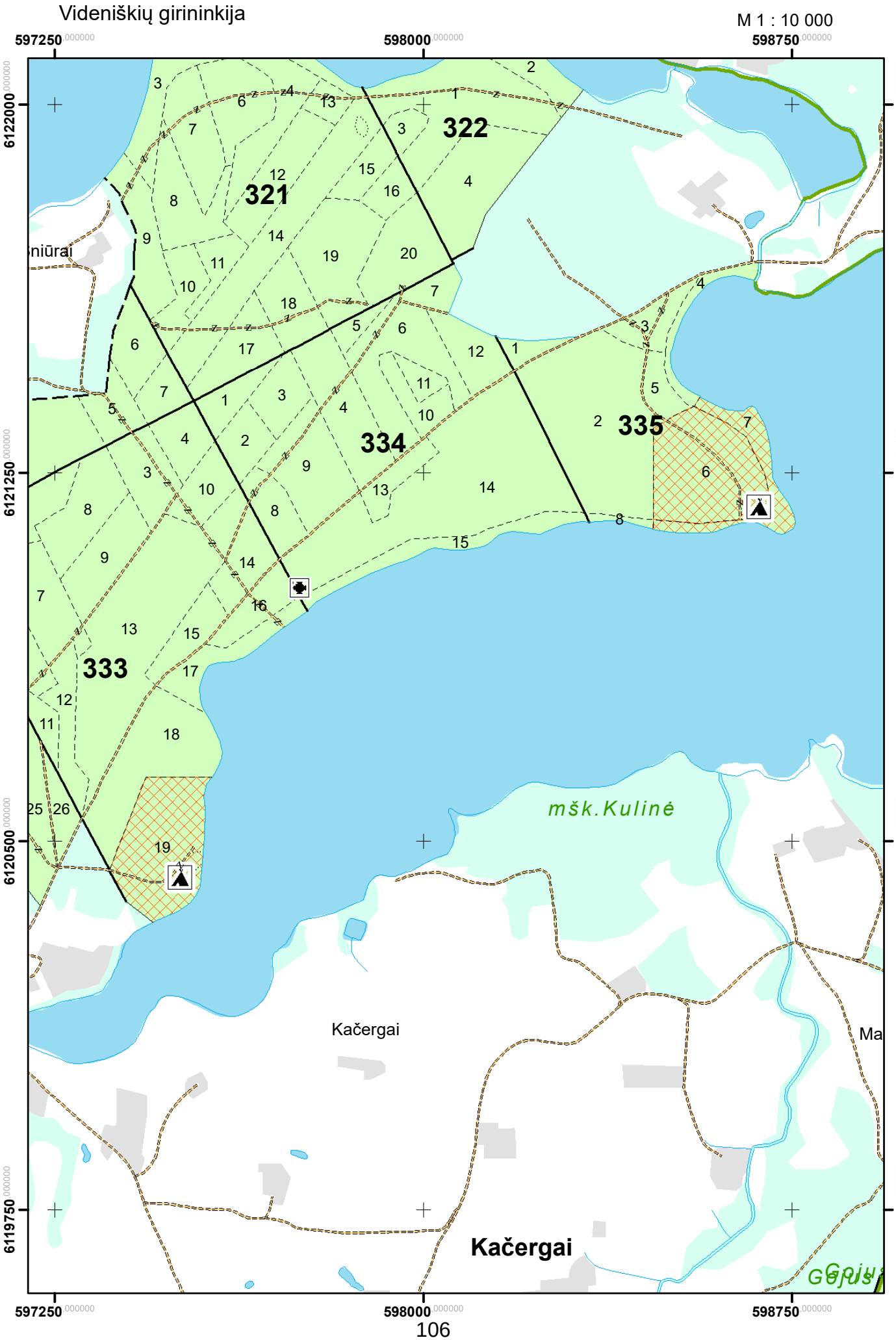
Videniškių girininkija
M 1 : 10 000
597250
598000
598750
6122000
6121250
6120500
6119750
322
321
334
335
333
mšk.Kulinė
Kačergai
Kačergai

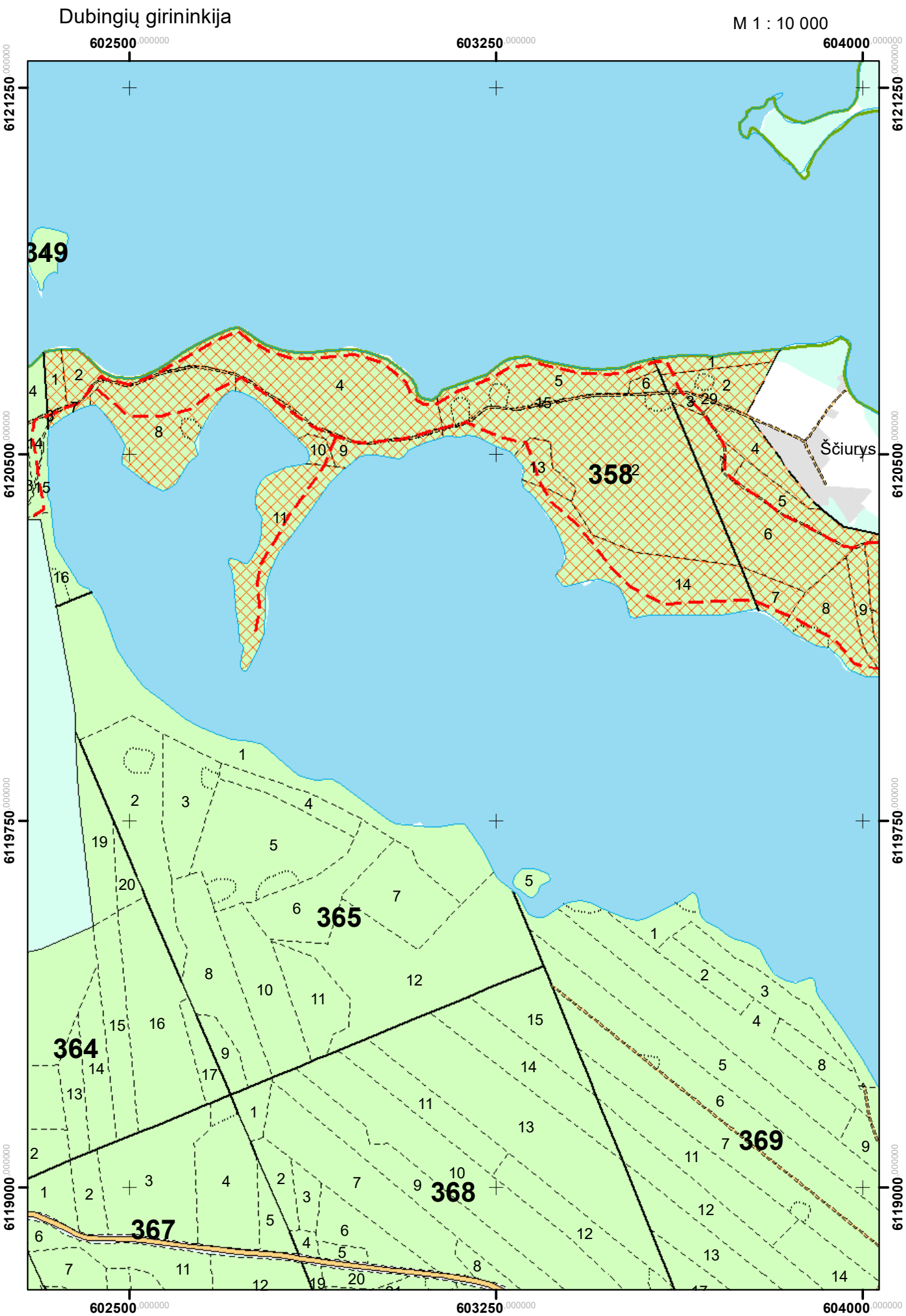
Dubingių girininkija
M 1 : 10 000
602500
603250
604000
6121250
6120500
6119750
6119000
Ščiurys
349
358
365
364
367
368
369

Dubingių girininkija

M 1 : 10 000

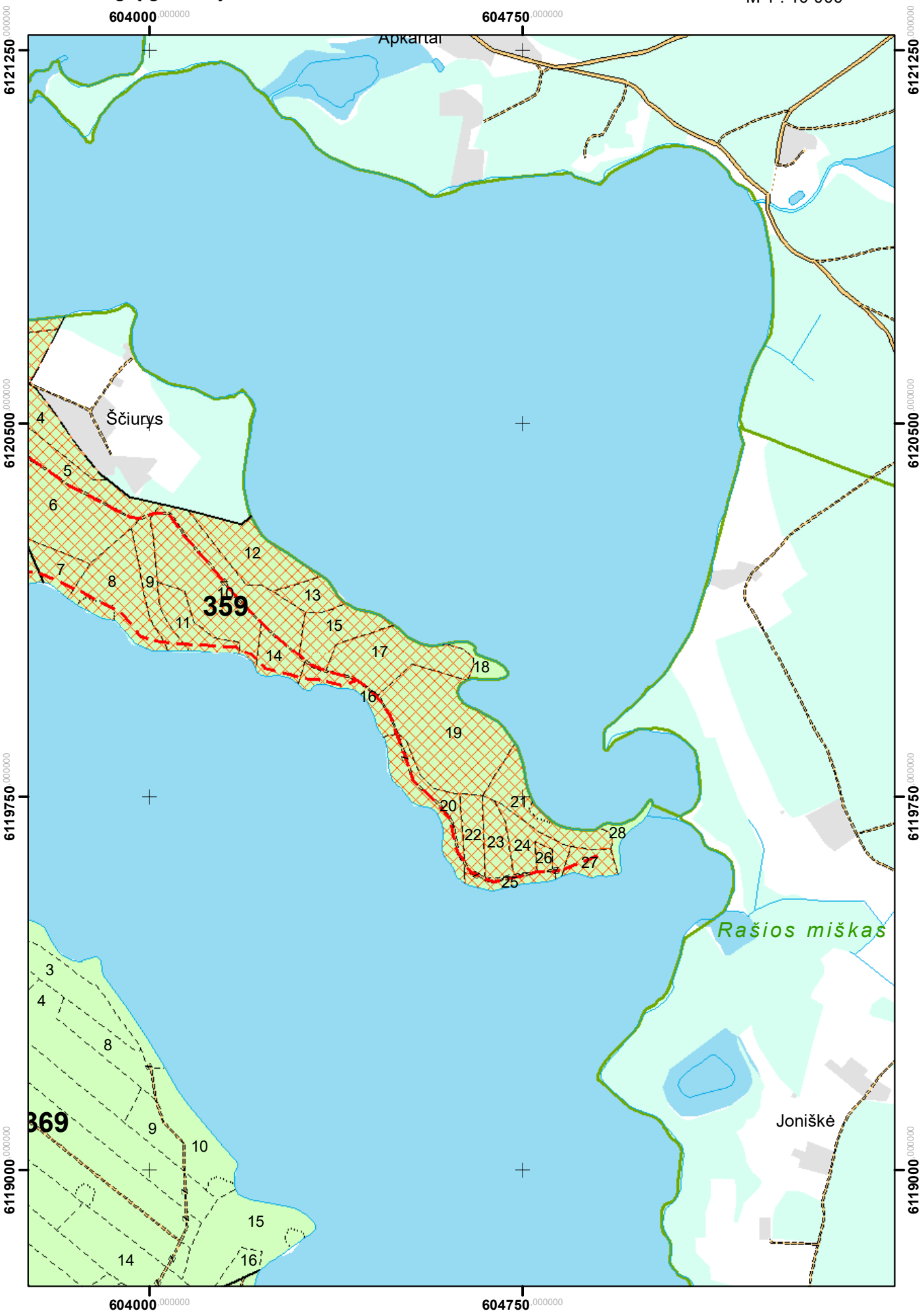

Dubingių girininkija

M 1 : 10 000

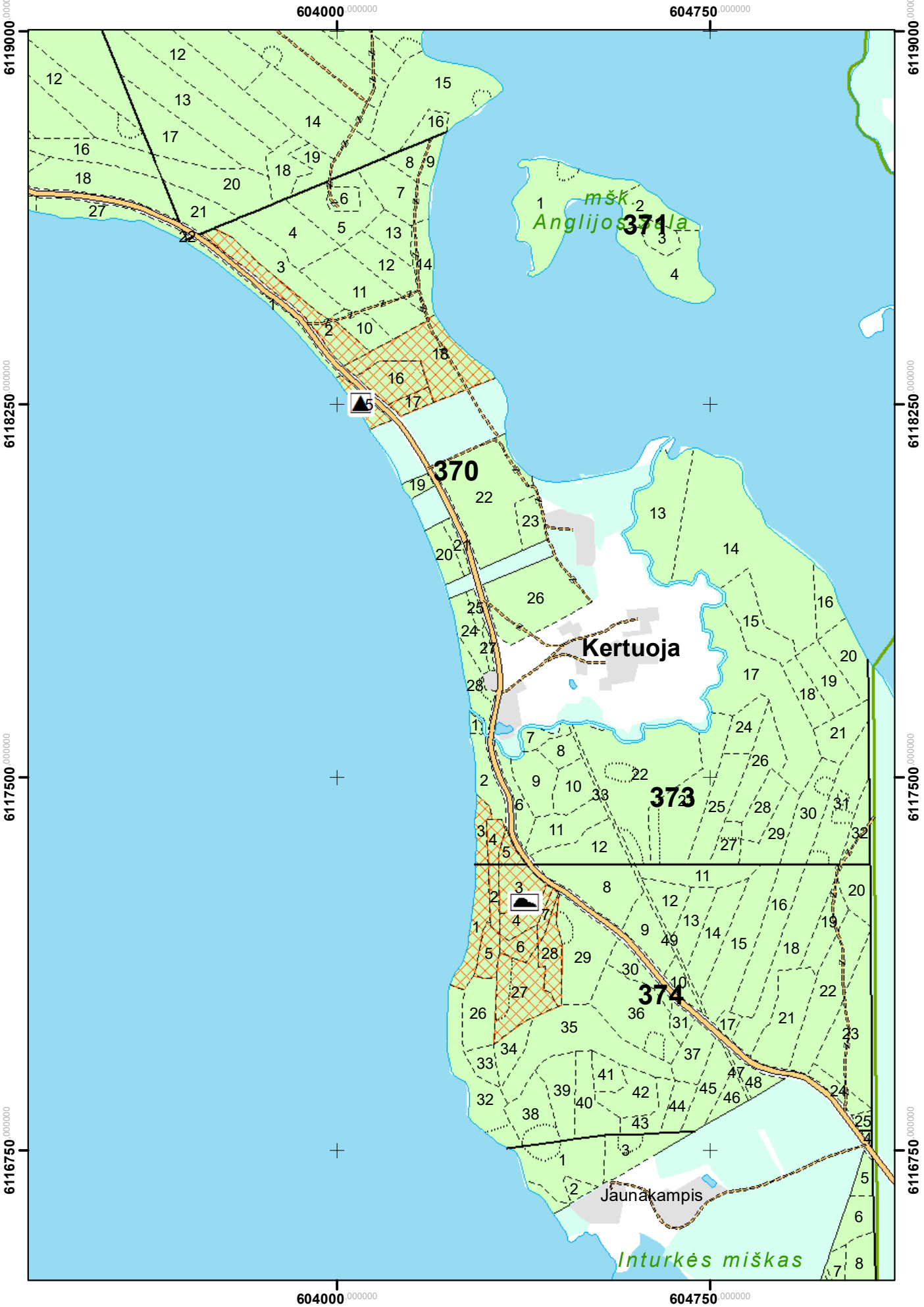

Dubingių girininkija

M 1 : 10 000

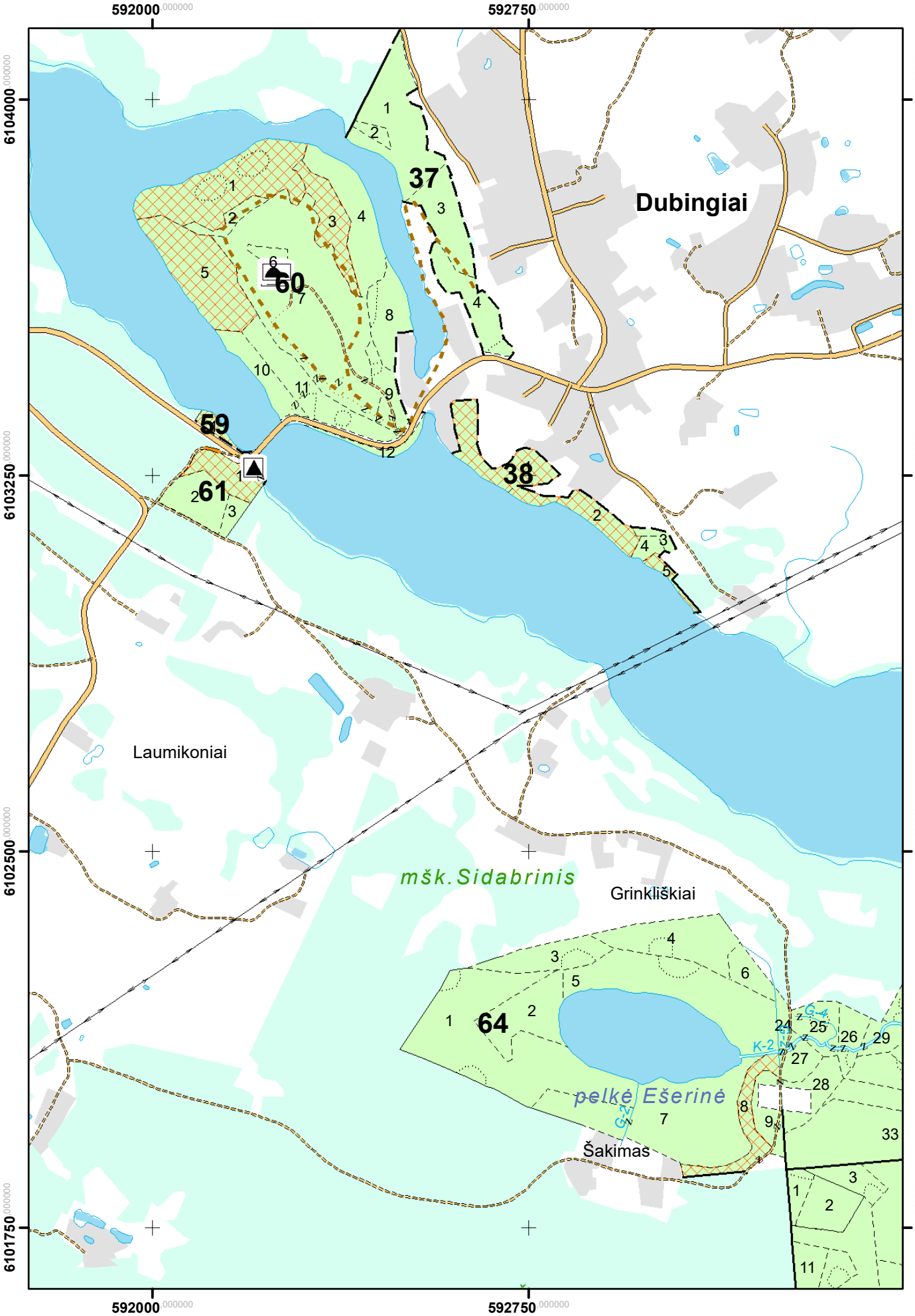

Dubingių girininkija

M 1 : 10 000

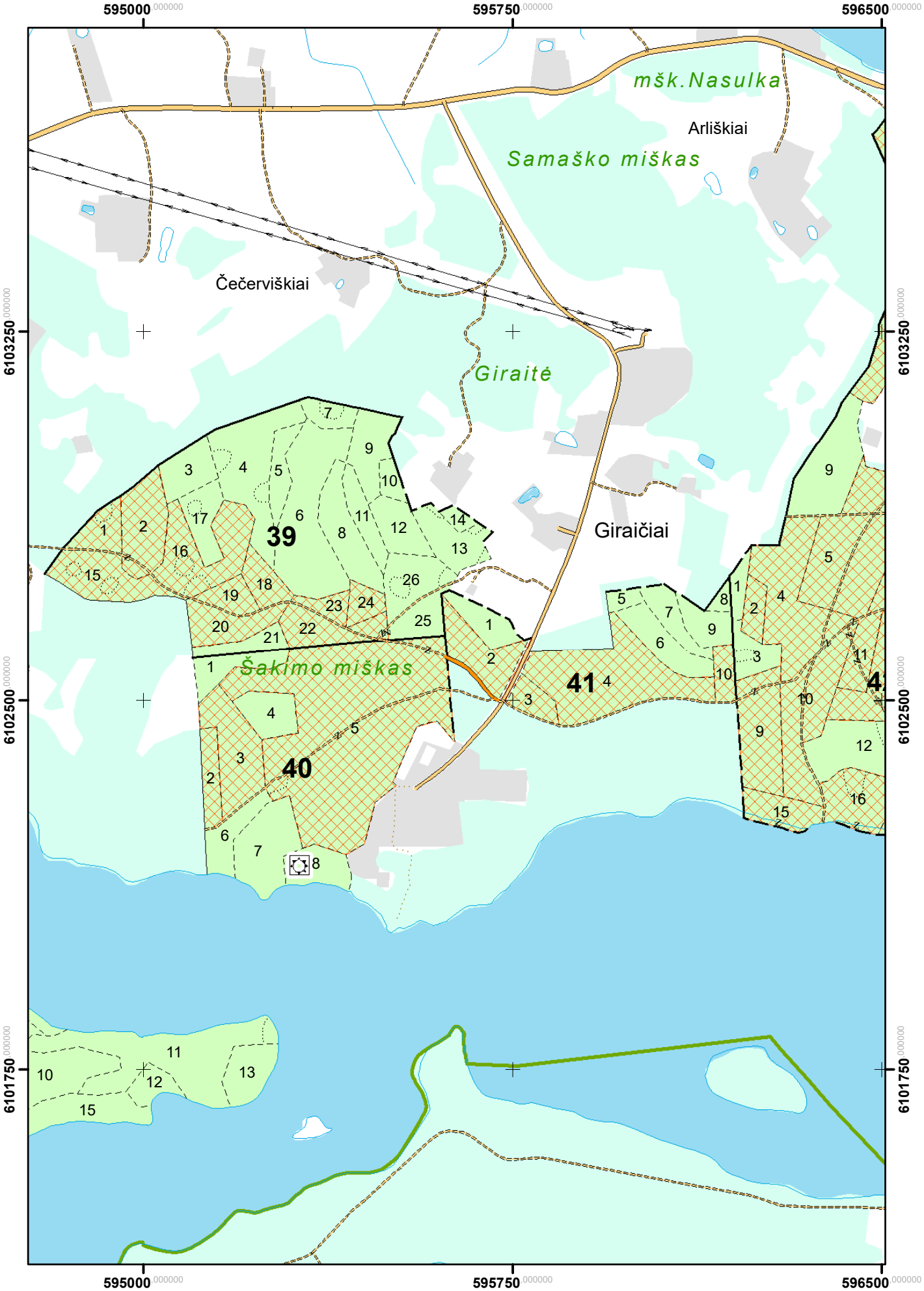

Dubingių girininkija

M 1 : 10 000

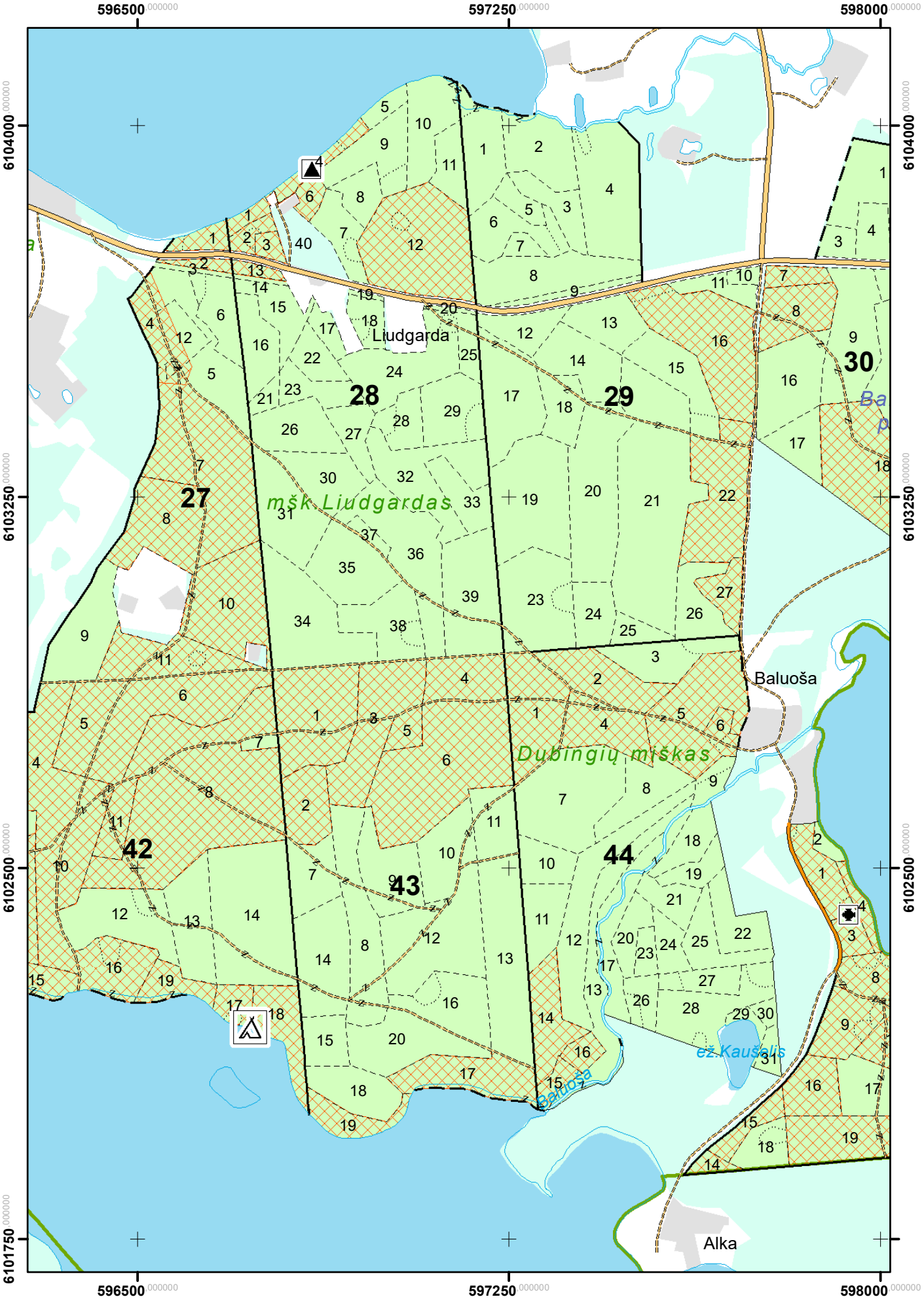

Dubingių girininkija

M 1 : 10 000

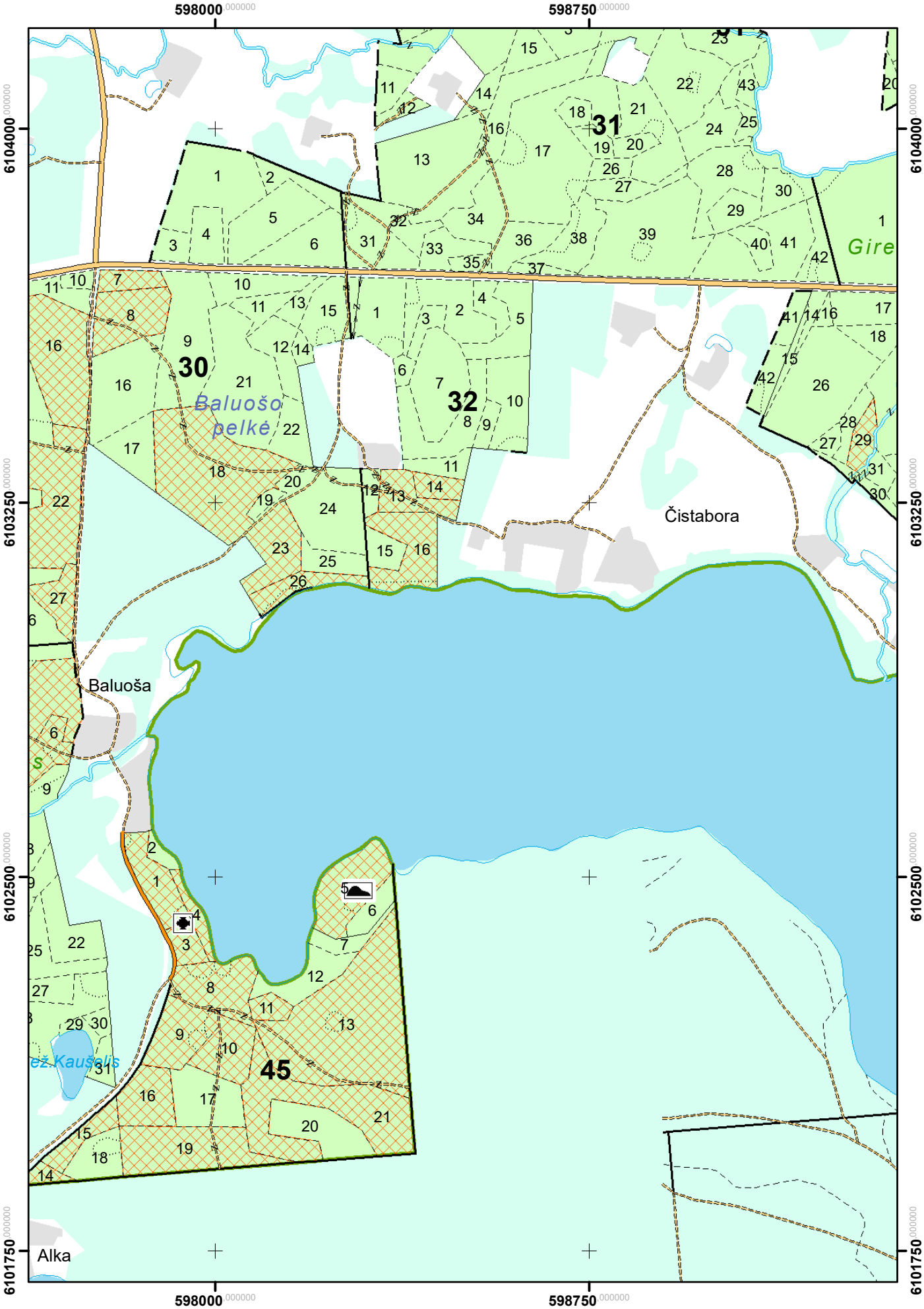

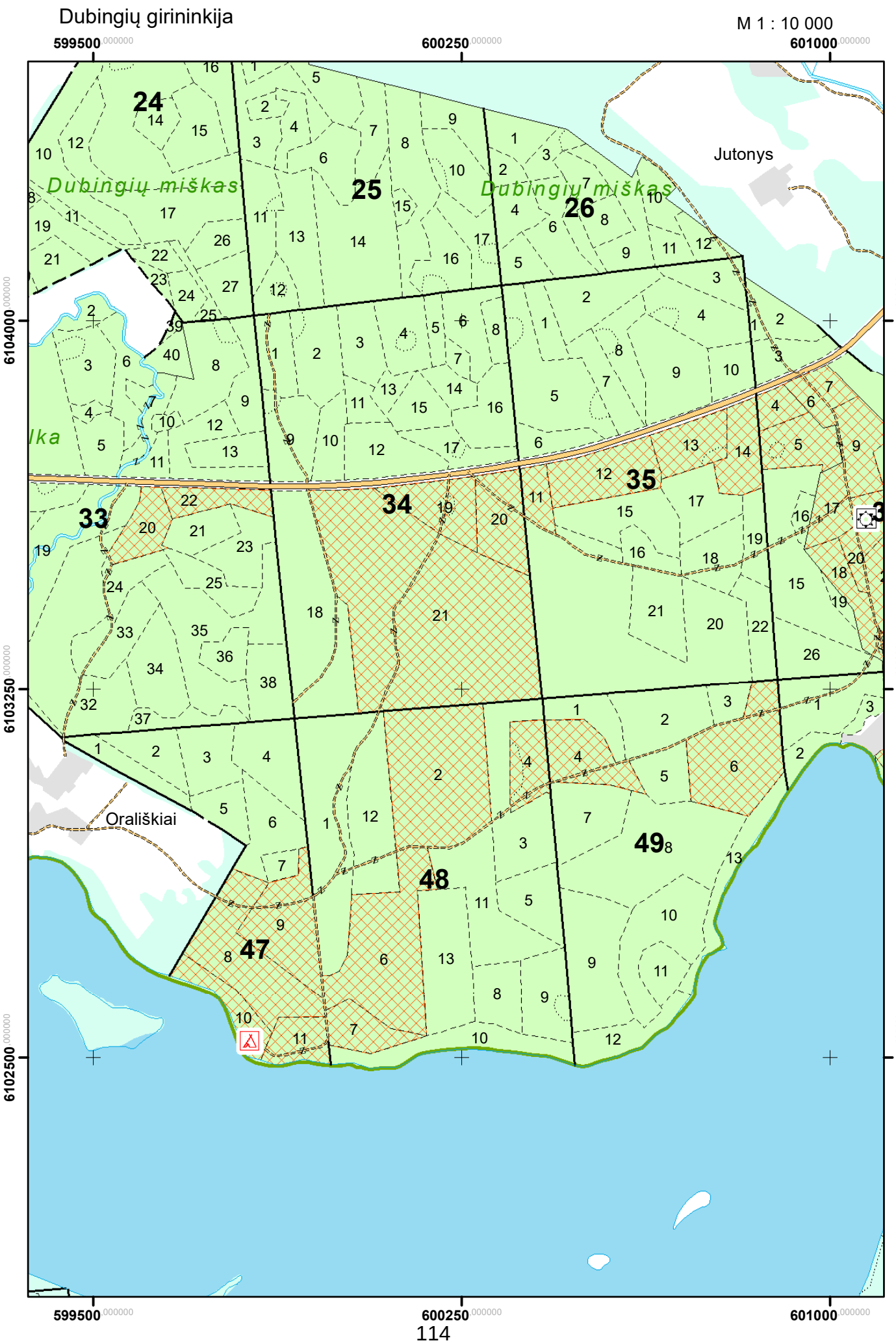
Dubingių girininkija
M 1 : 10 000
599500
600250
601000
6104000
6103250
6102500
Dubingių miškas
Dubingių miškas
Jutonys
Orališkiai
24
25
26
33
34
35
47
48
49

Dubingių girininkija

M 1 : 10 000

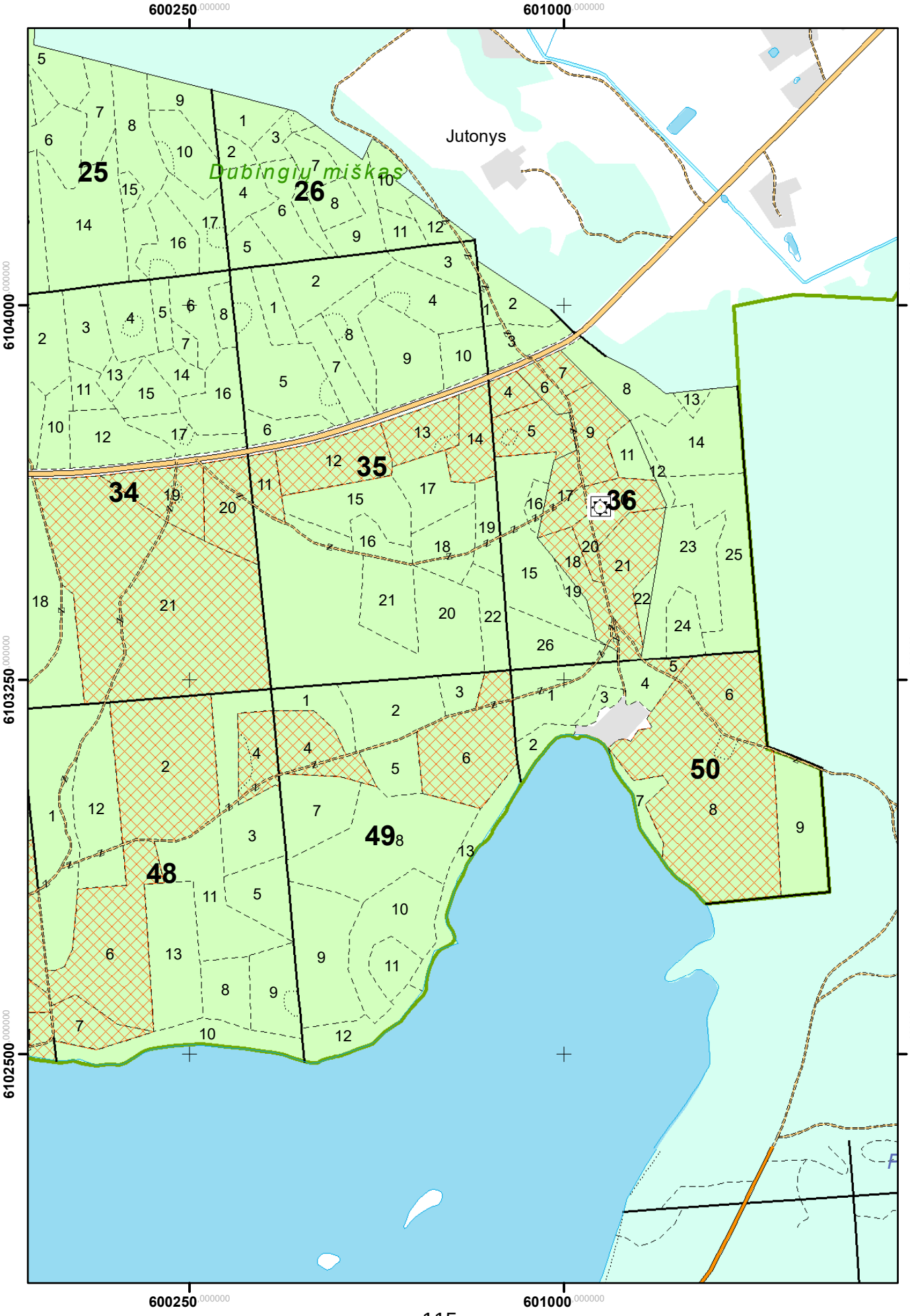

2 Priedas

Kultūros paveldo objektų teritorijos

Sutartiniai ženklai

- Kultūros paveldo objektas
- Kultūros paveldo objektų teritorijos
- Kultūros paveldo objektų apsaugos nuo fizinio poveikio zona
- Kultūros paveldo objektų vizualinės apsaugos zona
- Regioninio padalinio administruojami miškai
- Kitų naudotojų miškai

M 1 : 10 000

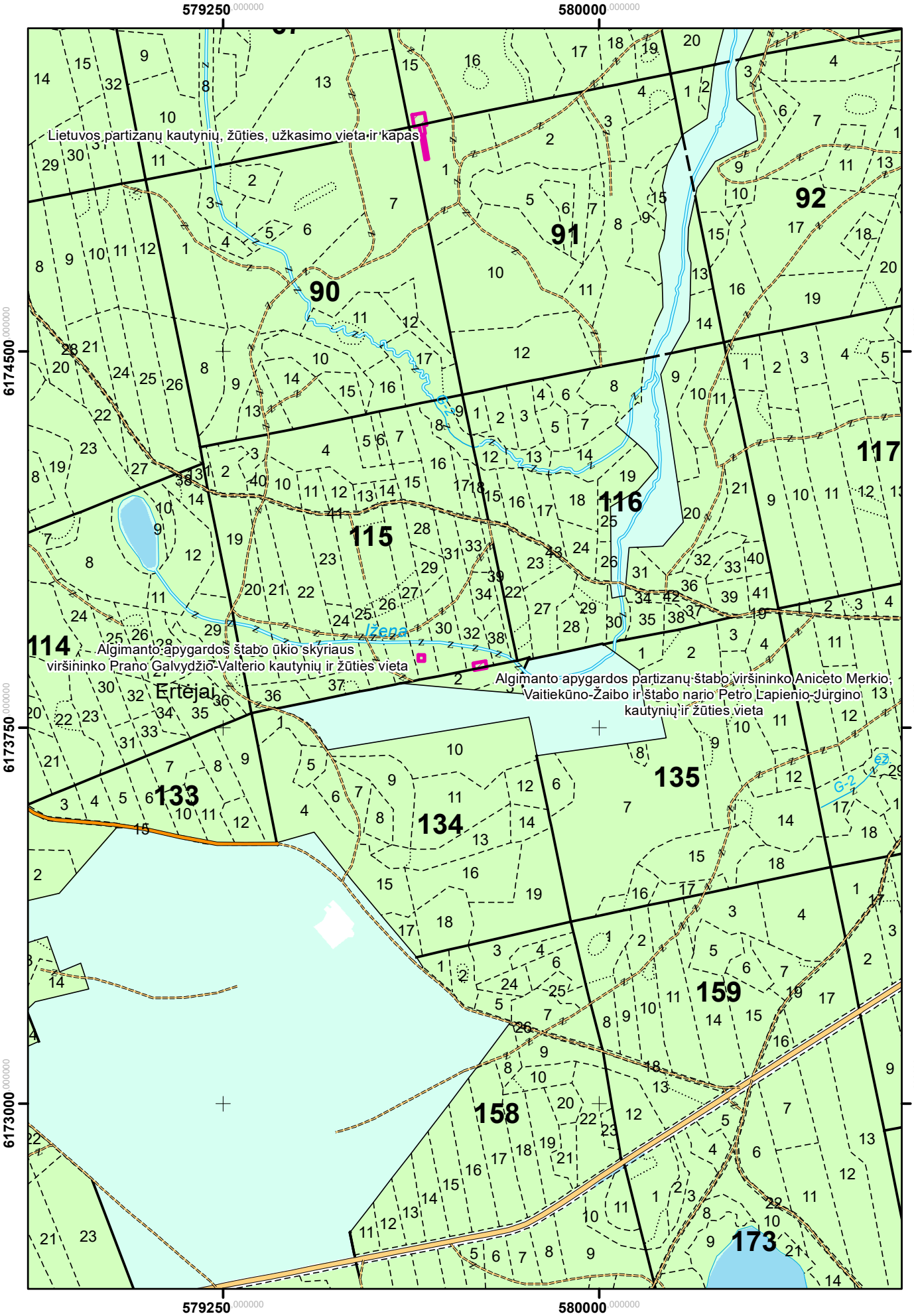
579250.000000
580000.000000
6174500.000000
6173750.000000
6173000.000000
Lietuvos partizanų kautynių, žūties, užkasimo vieta ir kapas
Algimanto apygardos štabo ūkio skyriaus viršininko Prano Galvydžio-Valterio kautynių ir žūties vieta
Algimanto apygardos partizanų štabo viršininko Aniceto Merkio, Vaitiekūno-Žaibo ir štabo nario Petro Lapienio-Jurgino kautynių ir žūties vieta
Ertėjai
Ižena
G-2
90
91
92
114
115
116
117
133
134
135
158
159
173

Svėdasų girininkija

M 1 : 10 000

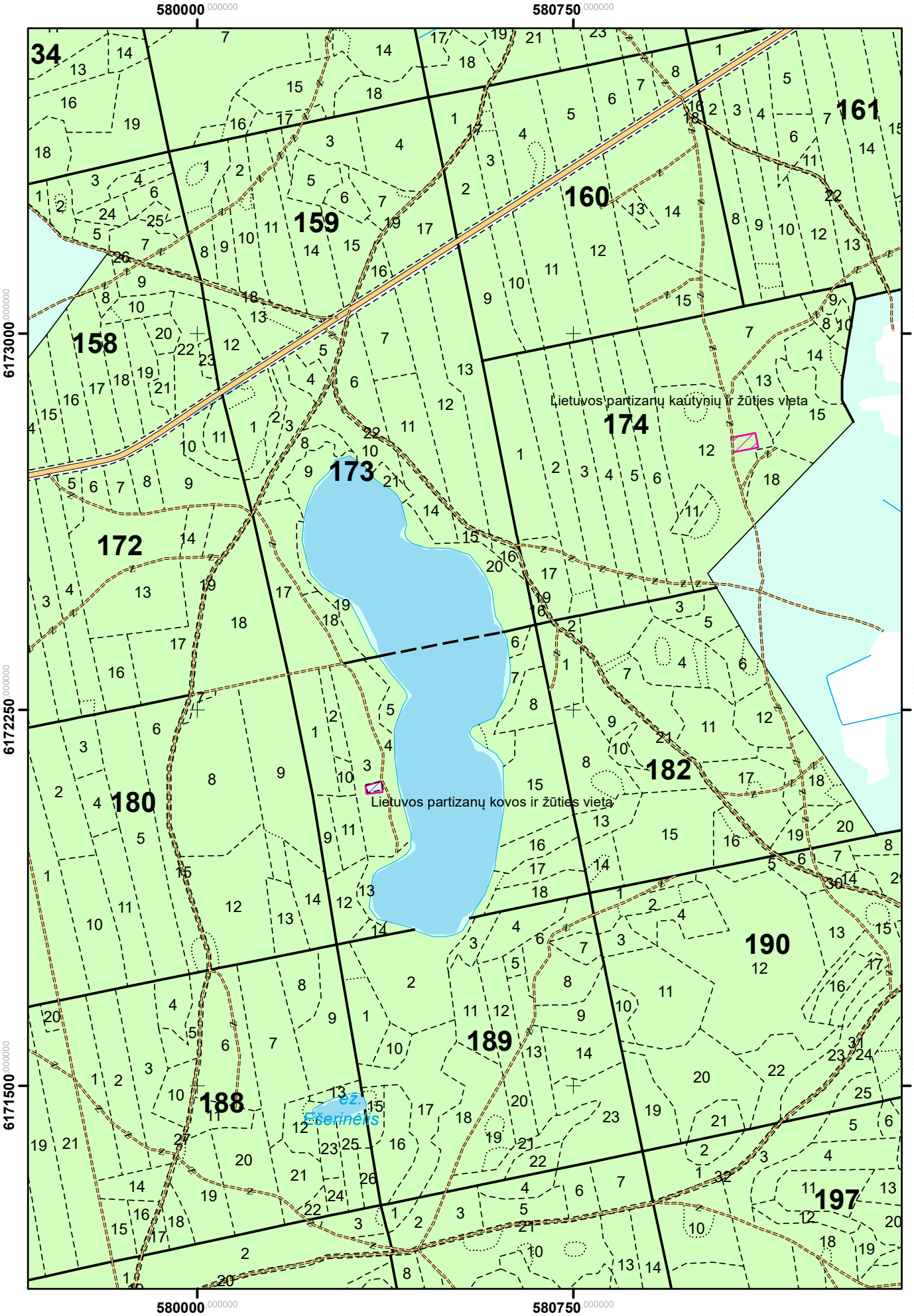

Svėdasų girininkija

M 1 : 10 000

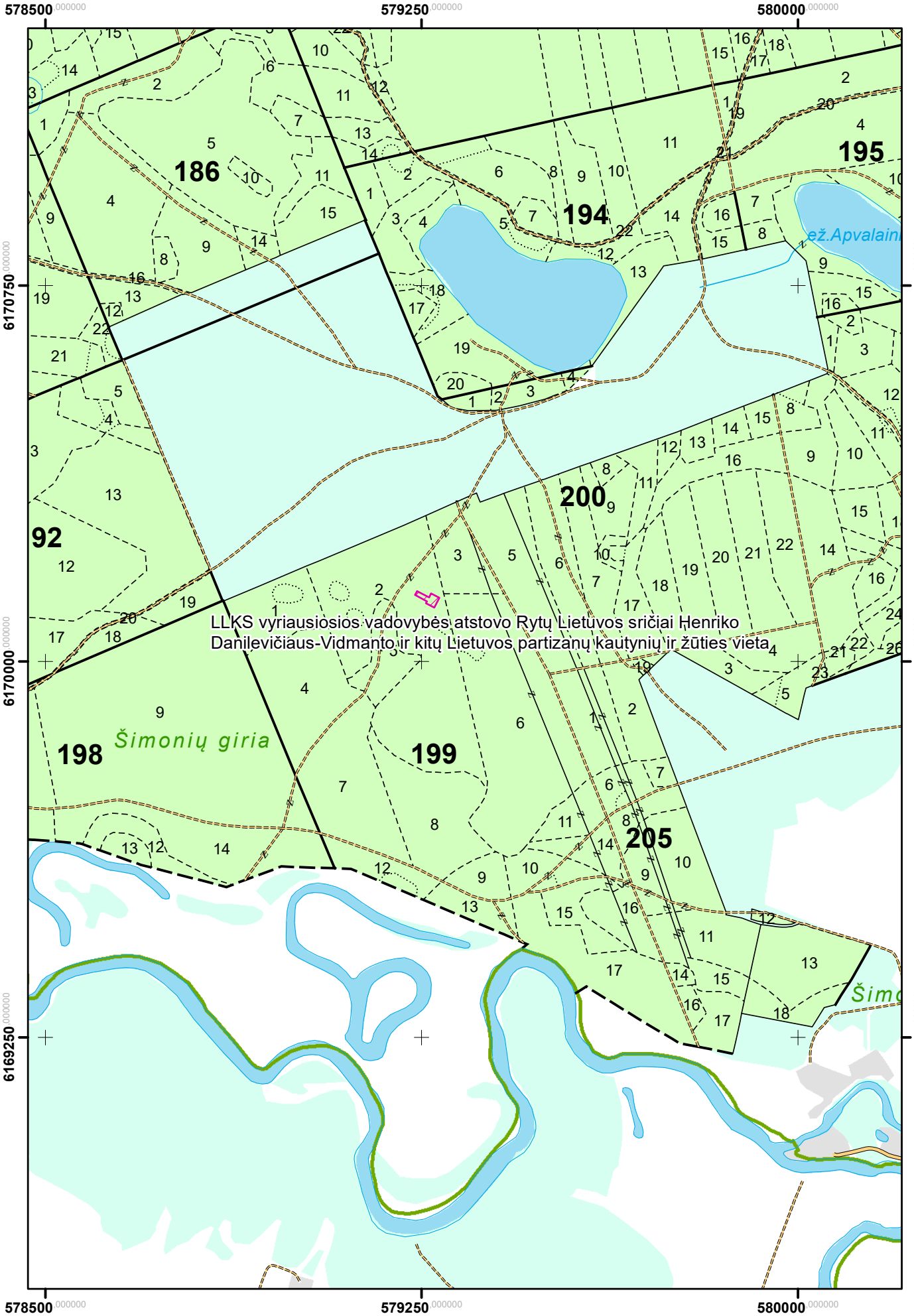

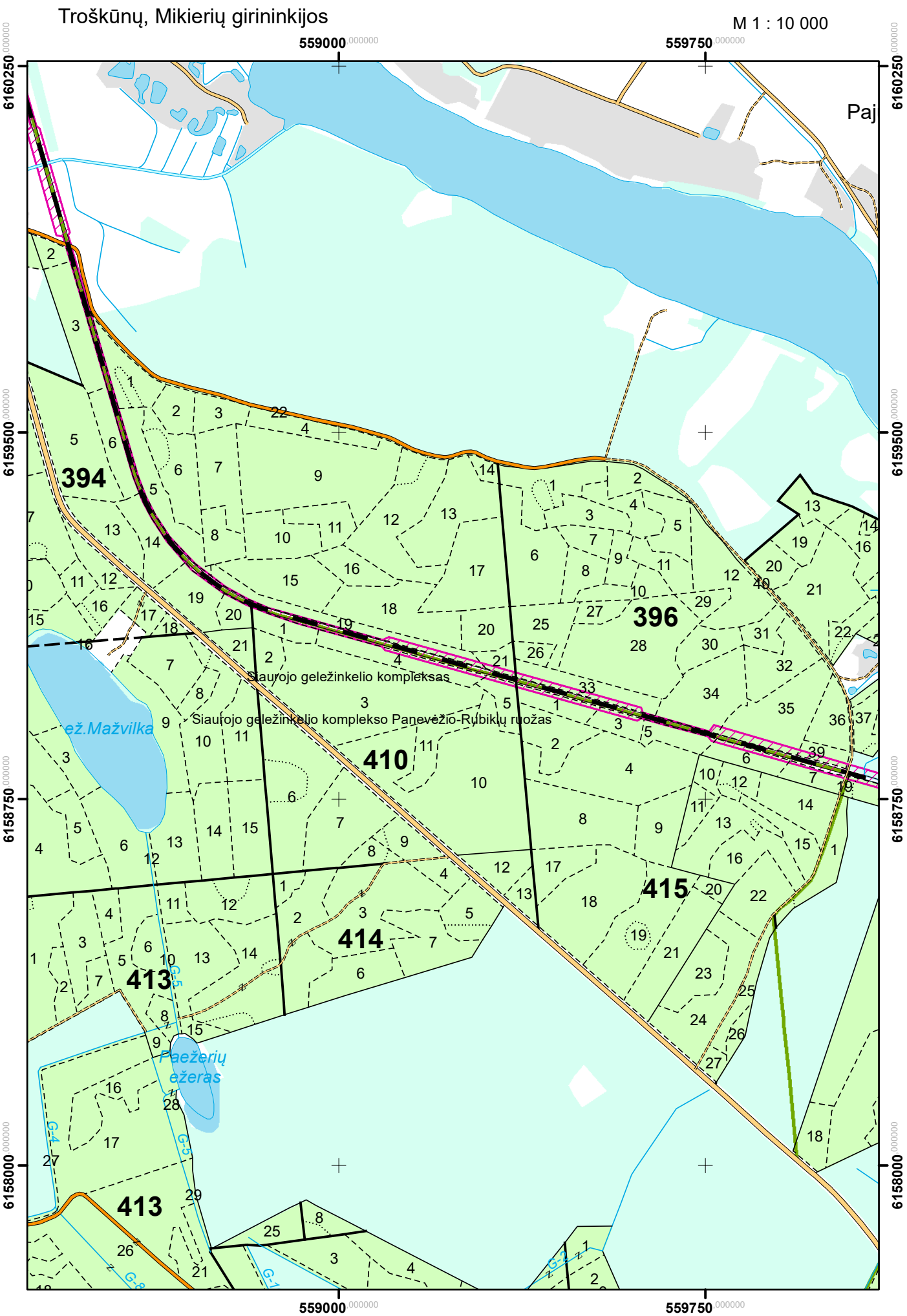
Troškūnų, Mikierių girininkijos
M 1 : 10 000
559000
559750
6160250
6159500
6158750
6158000
394
396
410
414
415
413
413
Siaurojo geležinkelio kompleksas
Siaurojo geležinkelio komplekso Panevėžio-Rubikių ruožas
ež.Mažvilka
Paežerių ežeras
G-5
G-4
G-8
G-1
G-2
Paj

Troškūnų girininkija

M 1 : 10 000

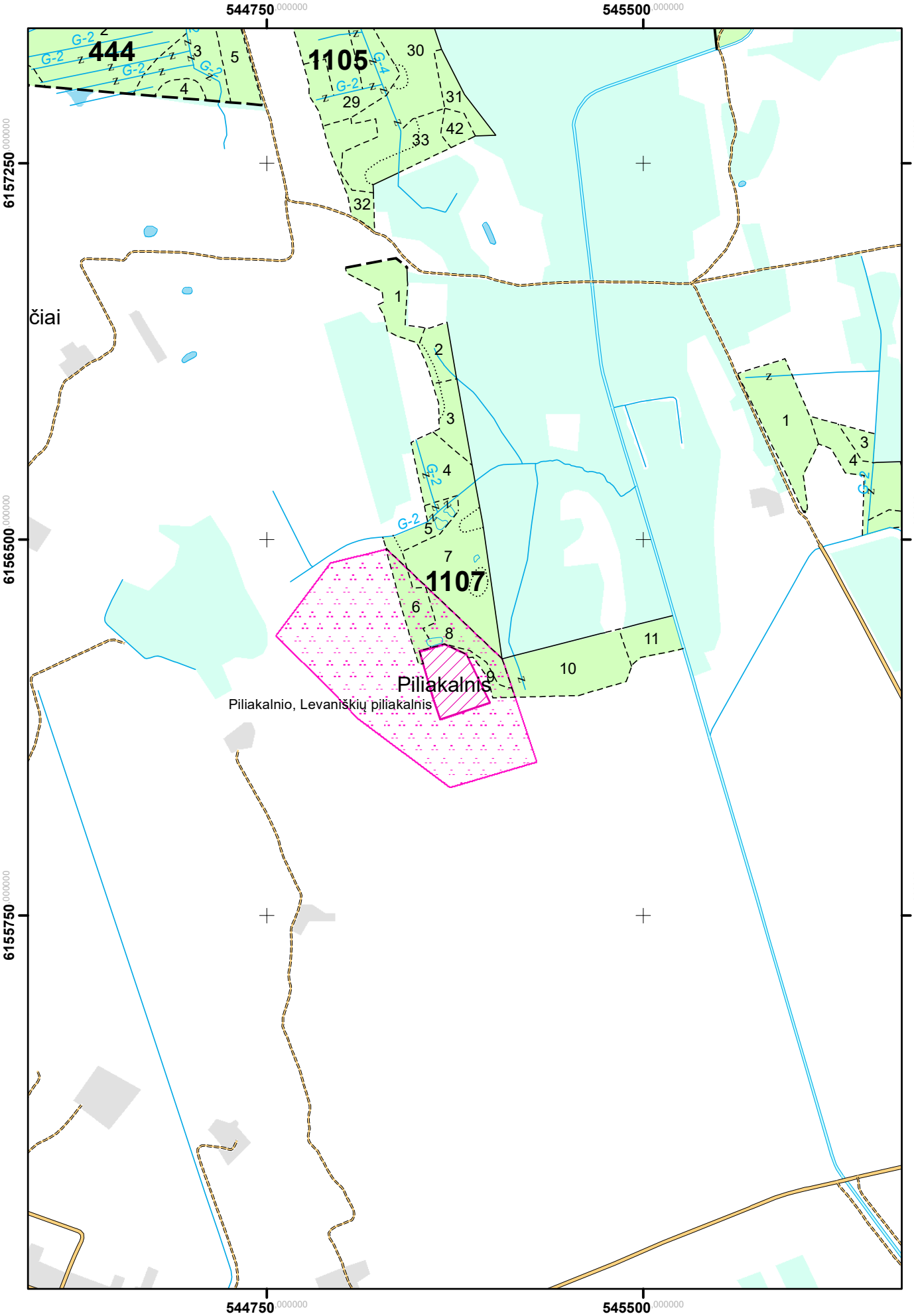

Pavarių girininkija

M 1 : 10 000

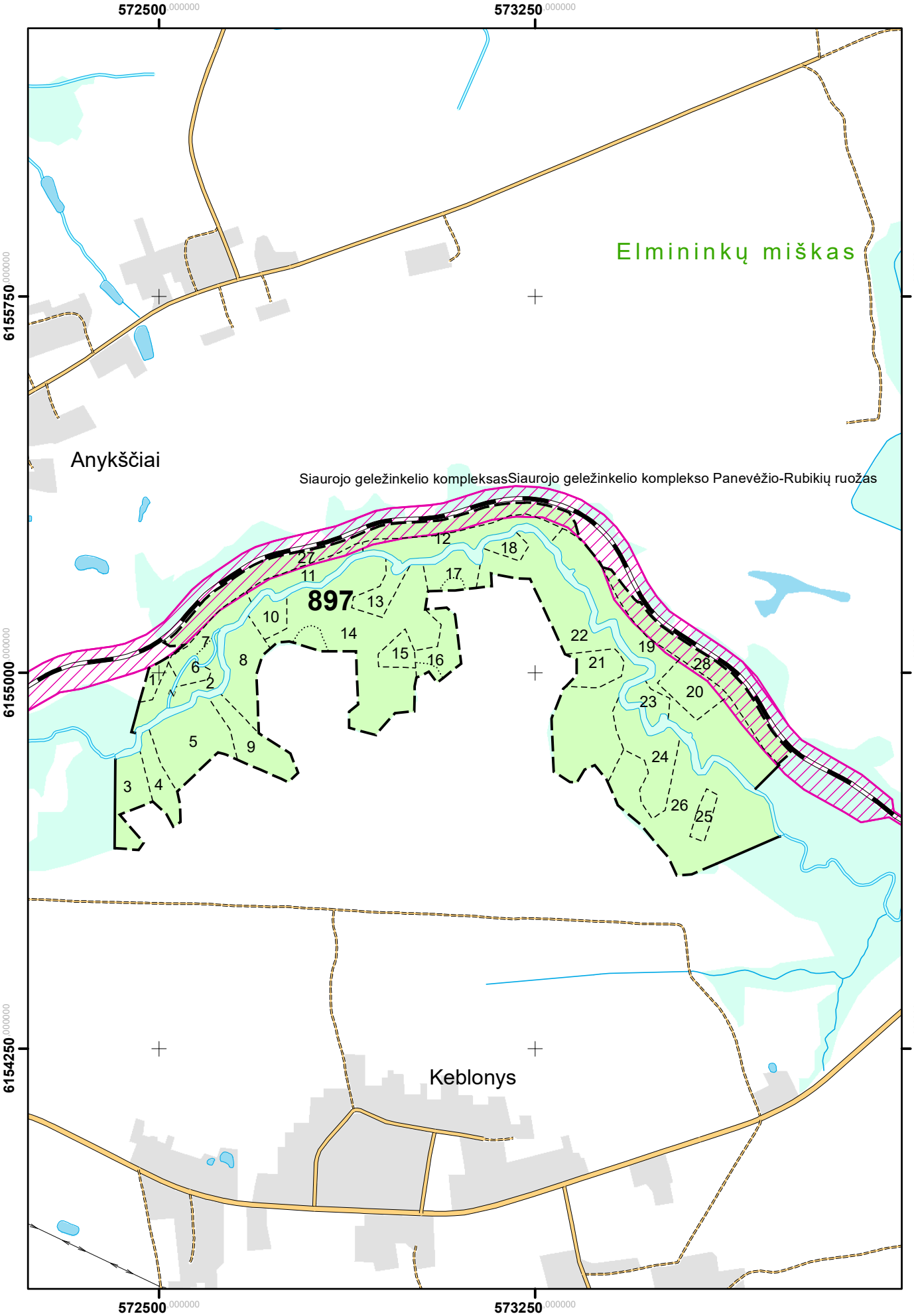

Pavarių girininkija

M 1 : 10 000

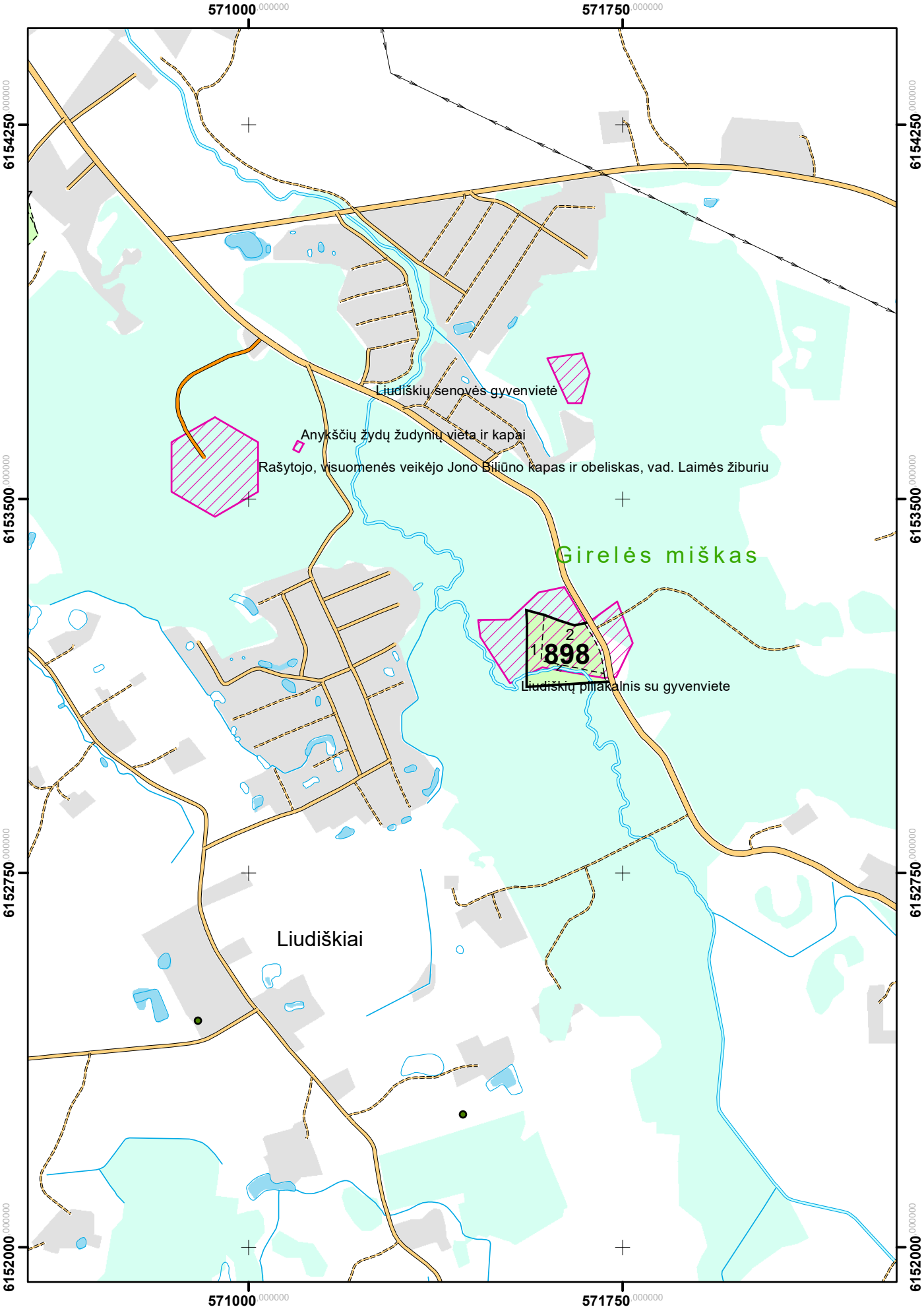

Pavarių girininkija

M 1 : 10 000

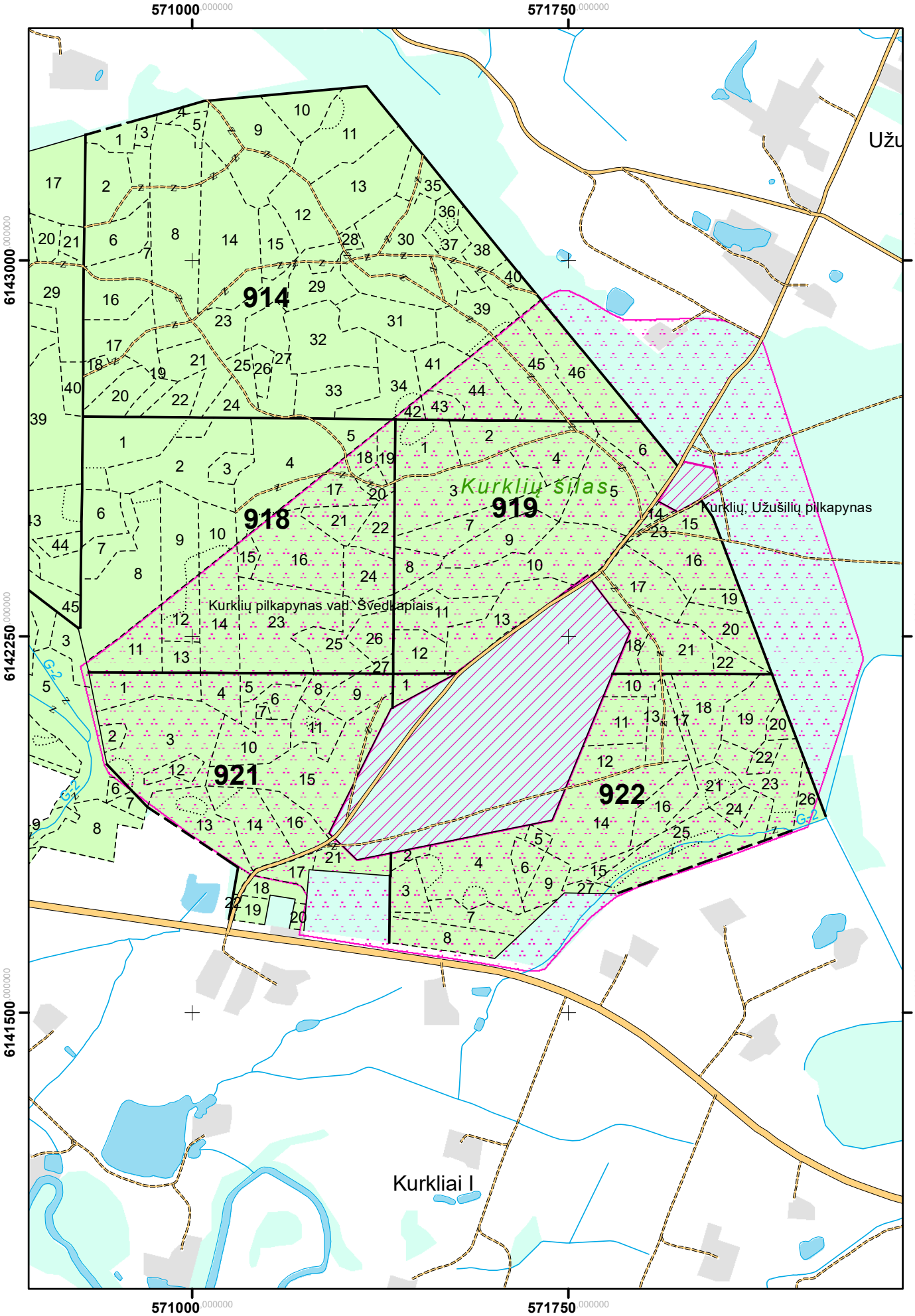

Pavarių girininkija

M 1 : 10 000

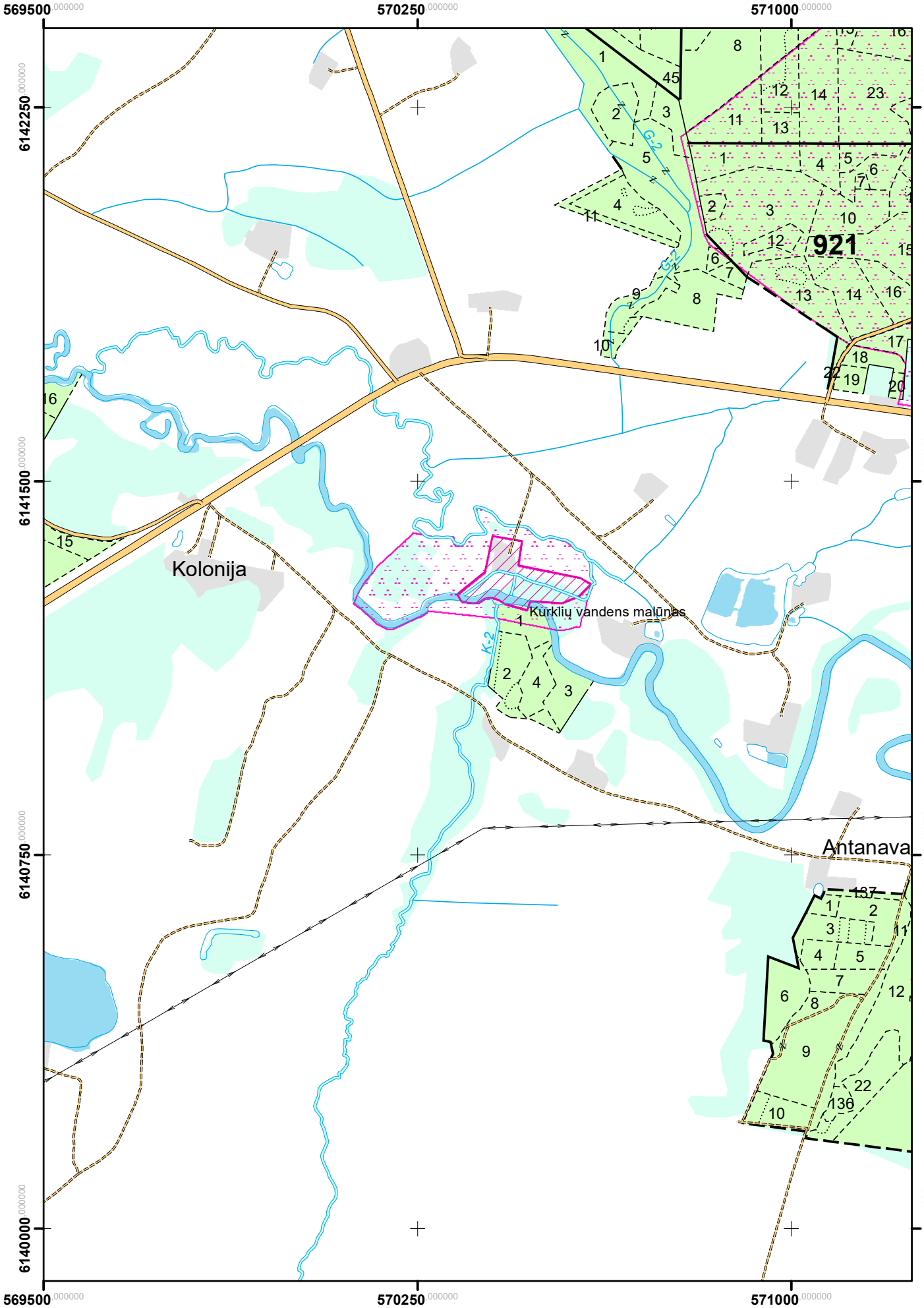

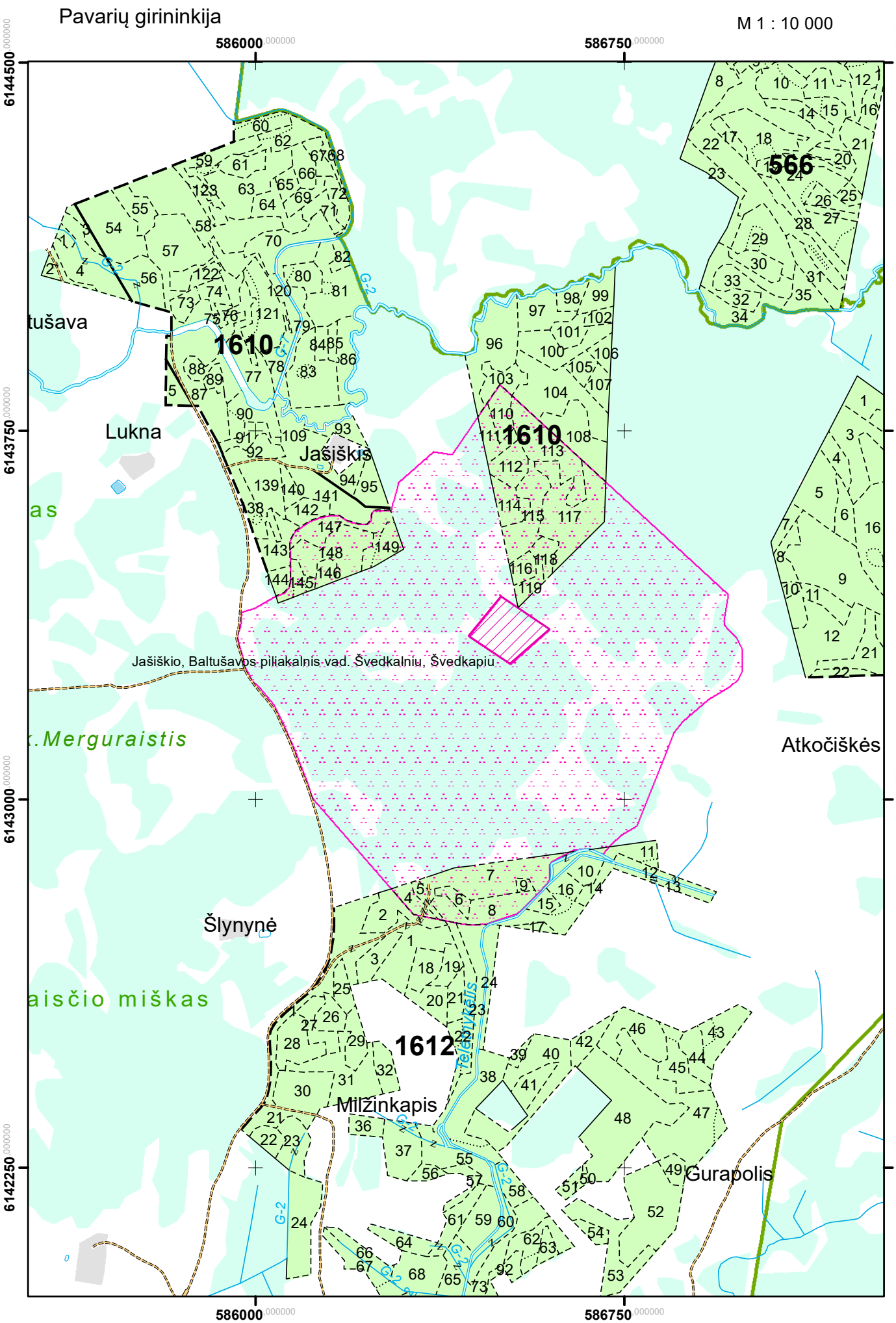
Pavarių girininkija
M 1 : 10 000
586000
586750
6144500
6143750
6143000
6142250
1610
1610
1612
566
Lukna
Jašiškis
Jašiškio, Baltušavos piliakalnis vad. Švedkalniu, Švedkapiu
Atkočiškės
Šlynynė
Milžinkapis
Gurapolis
Telyčiukas
G-2
G-7

Mickūnų girininkija

M 1 : 10 000

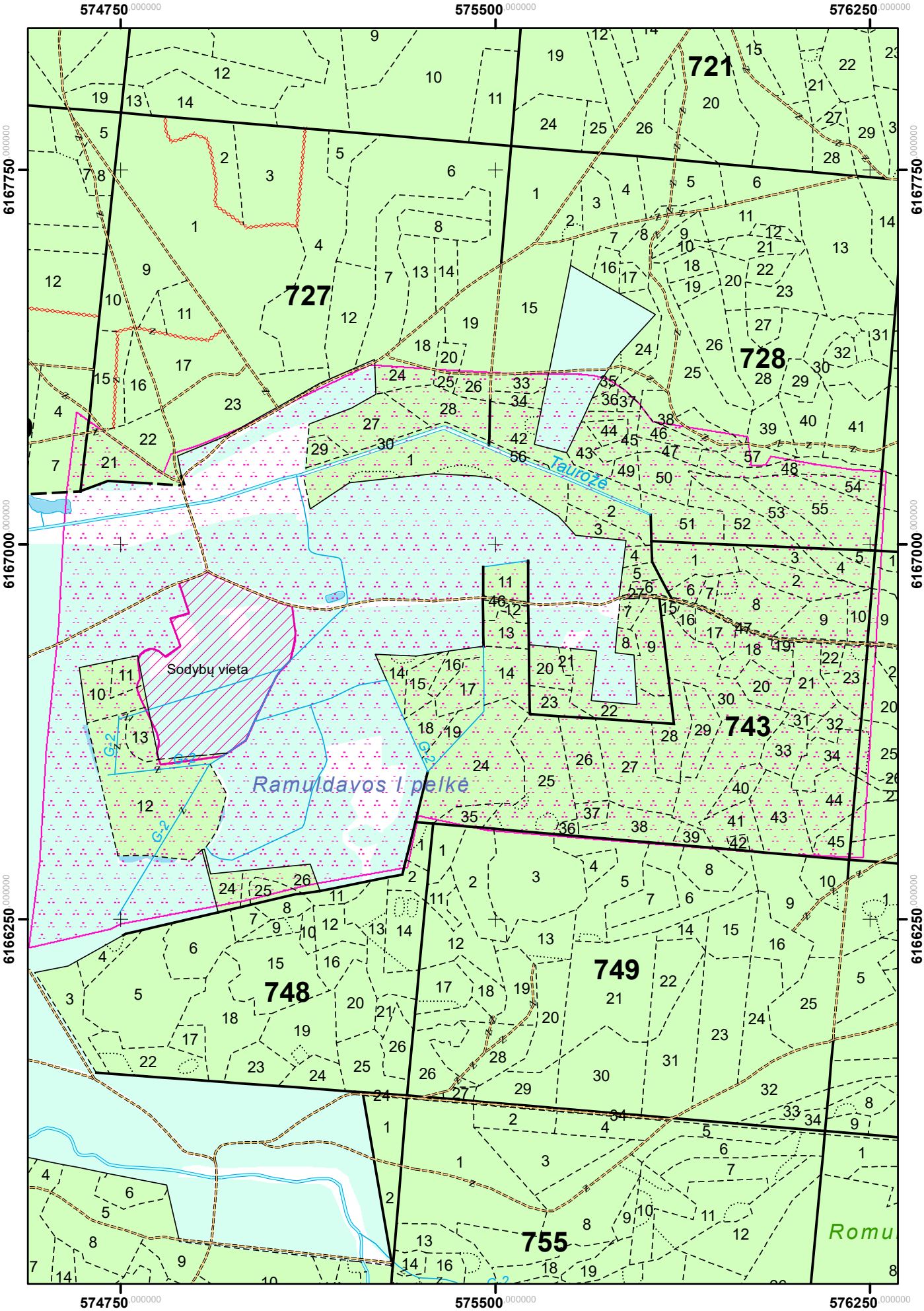

Mickūnų girininkija

M 1 : 10 000

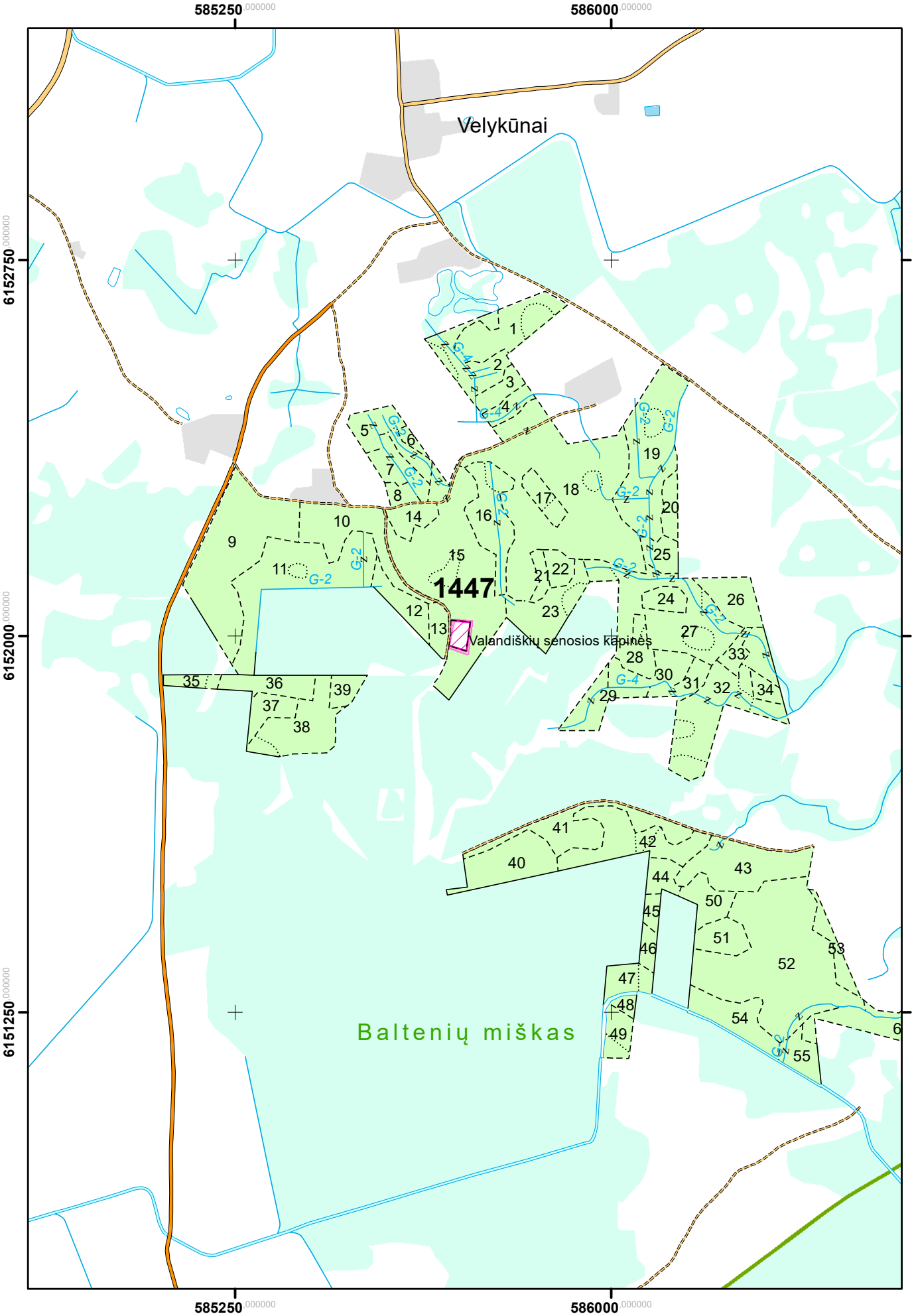

Mickūnų girininkija

M 1 : 10 000

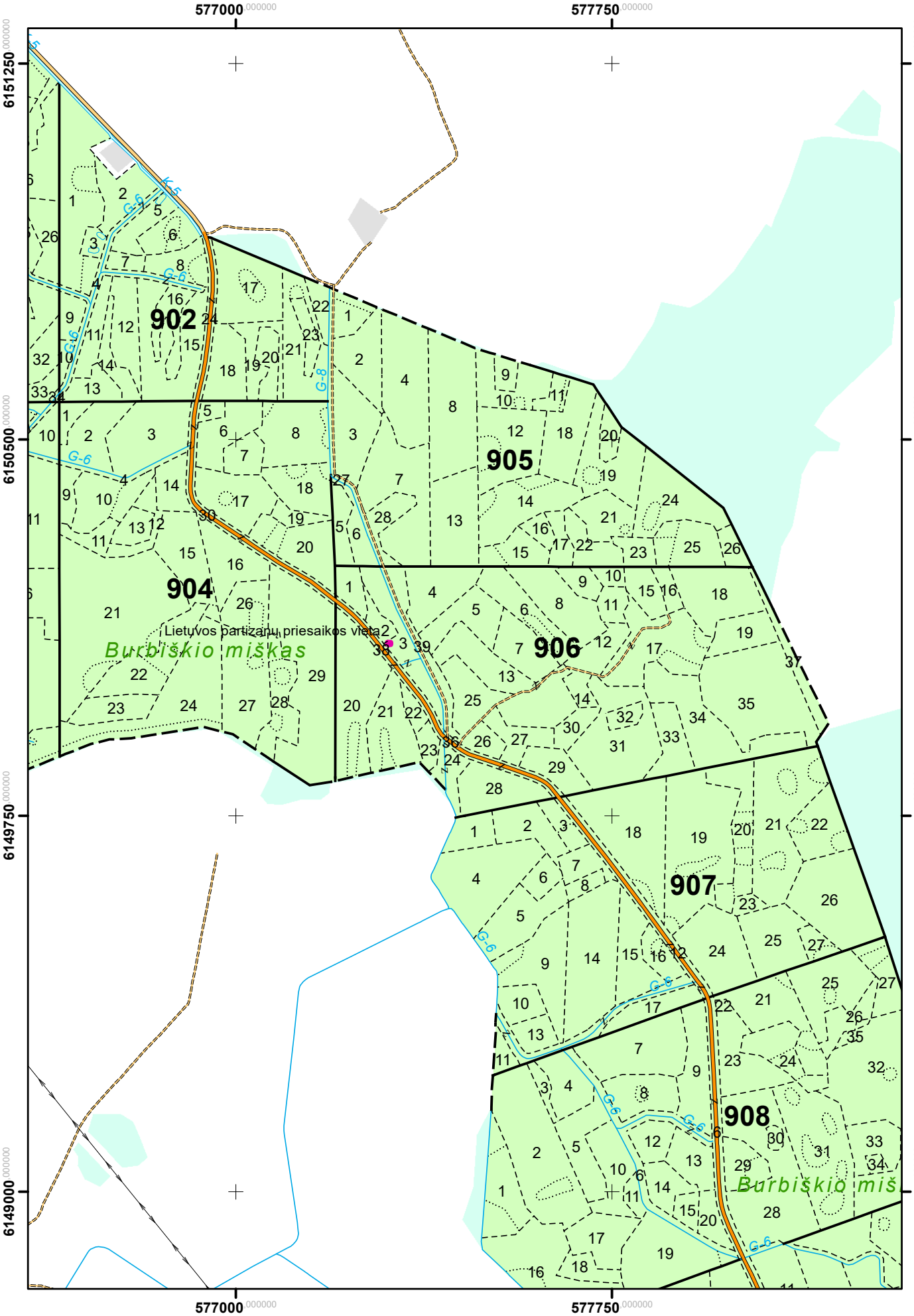

Kavarsko girininkija

M 1 : 10 000

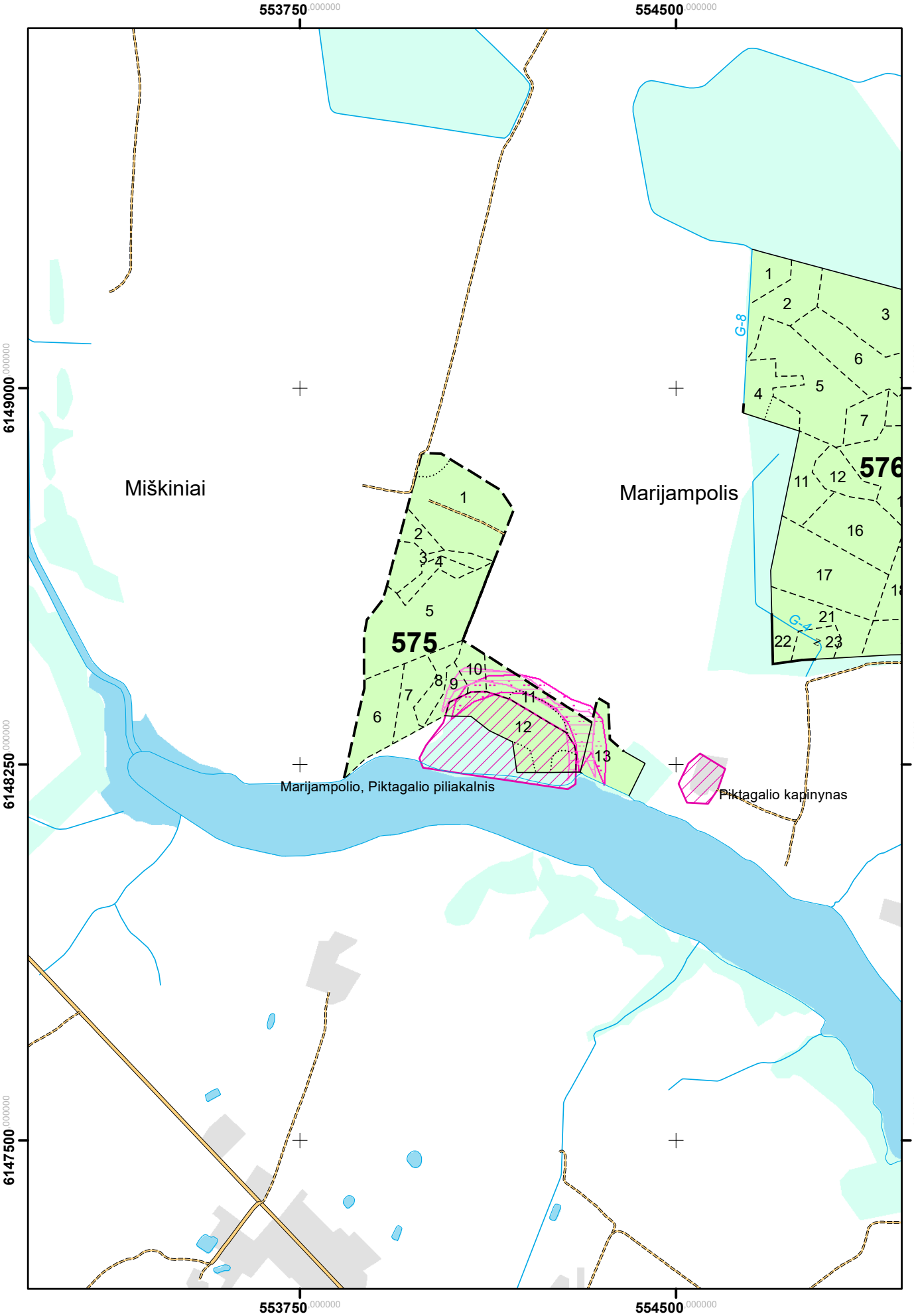

Kavarsko girininkija

M 1 : 10 000

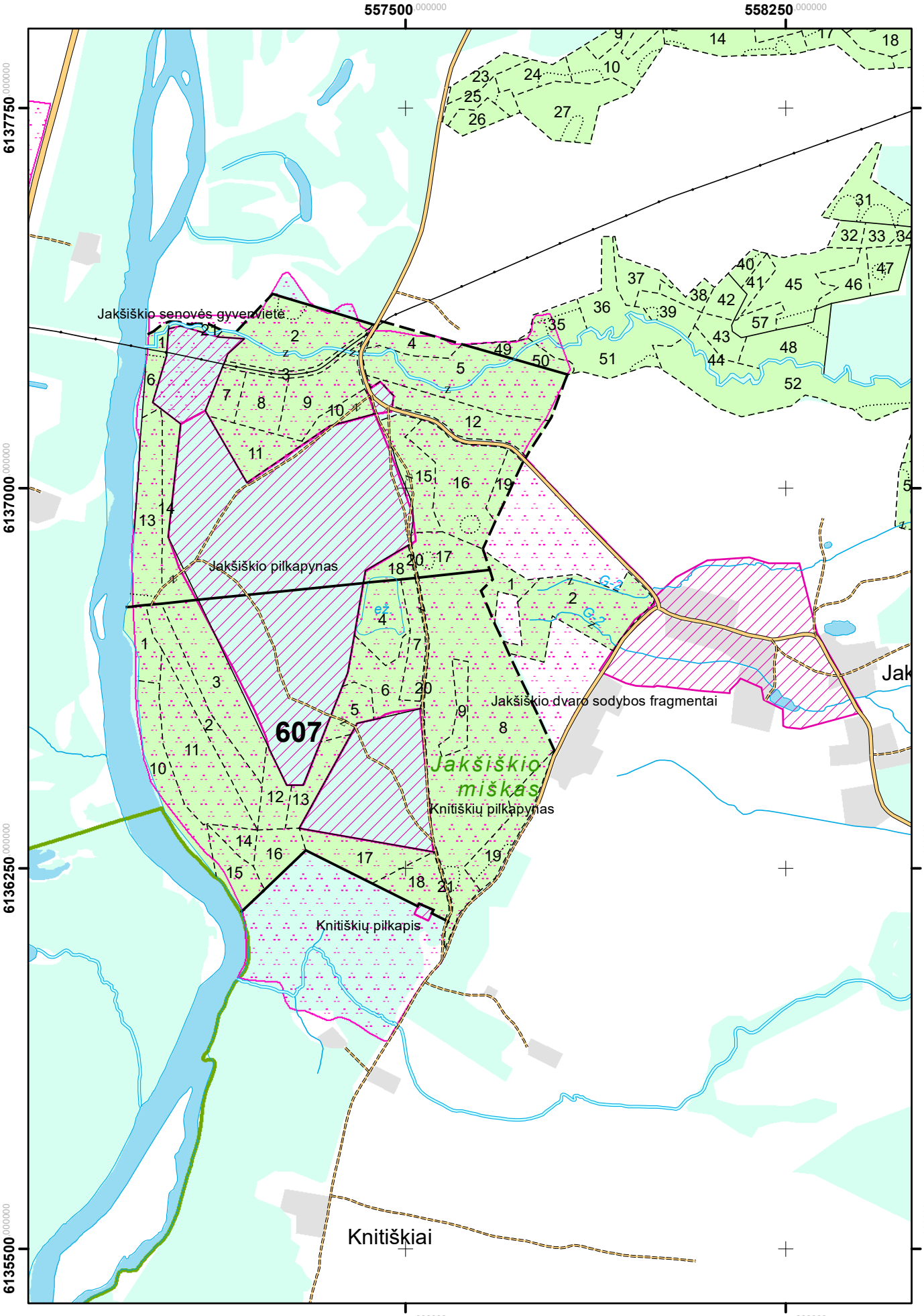

Kavarsko girininkija

M 1 : 10 000

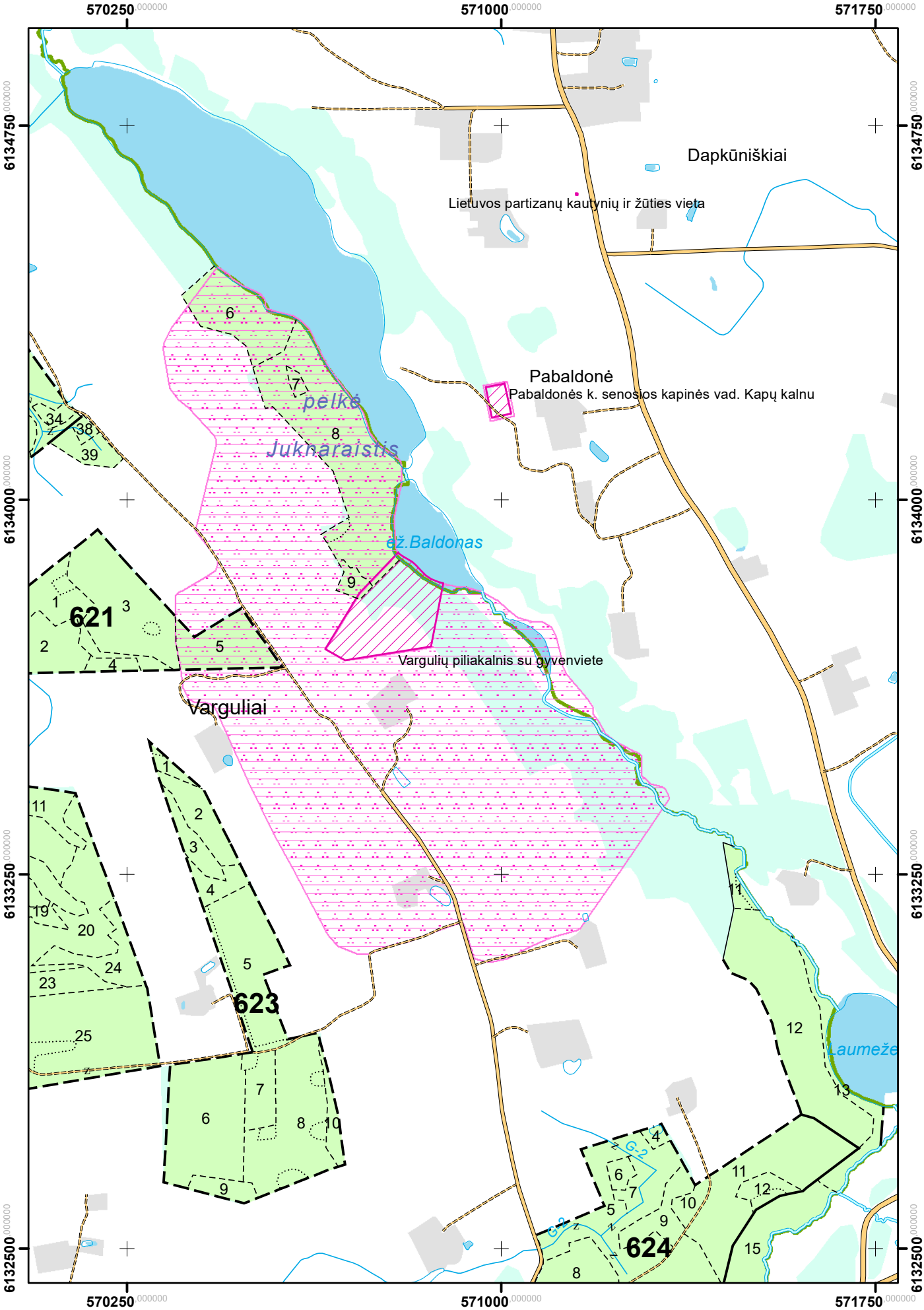

Mikierių girininkija

M 1 : 10 000

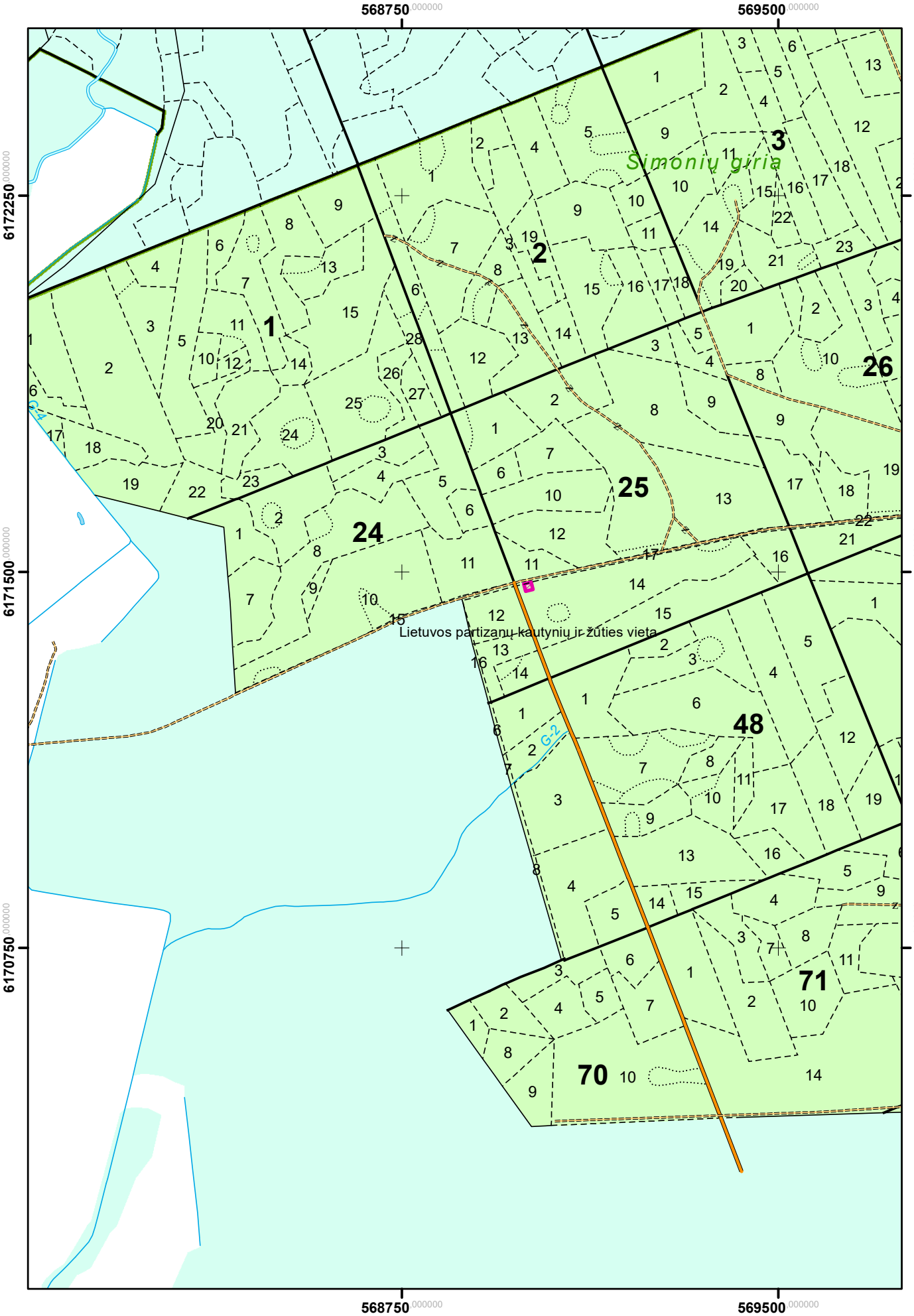

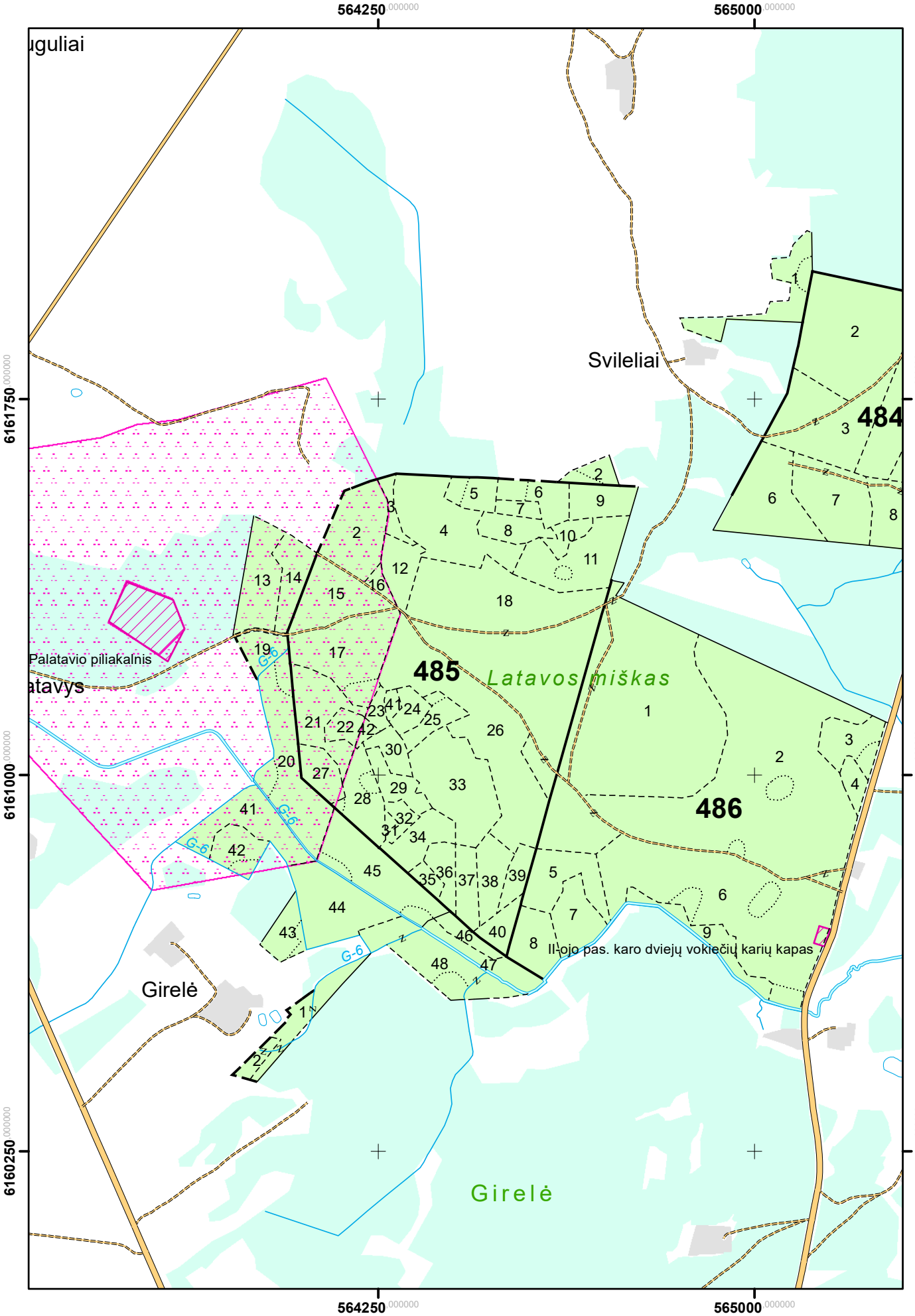
Mikierių girininkija
M 1 : 10 000
564250
565000
6161750
6161000
6160250
uguliai
Svileliai
484
485
Latavos miškas
486
Palatavio piliakalnis
atavys
Girelė
II-ojo pas. karo dviejų vokiečių karių kapas
Girelė
G-6

Vyžuonų girininkija

M 1 : 10 000

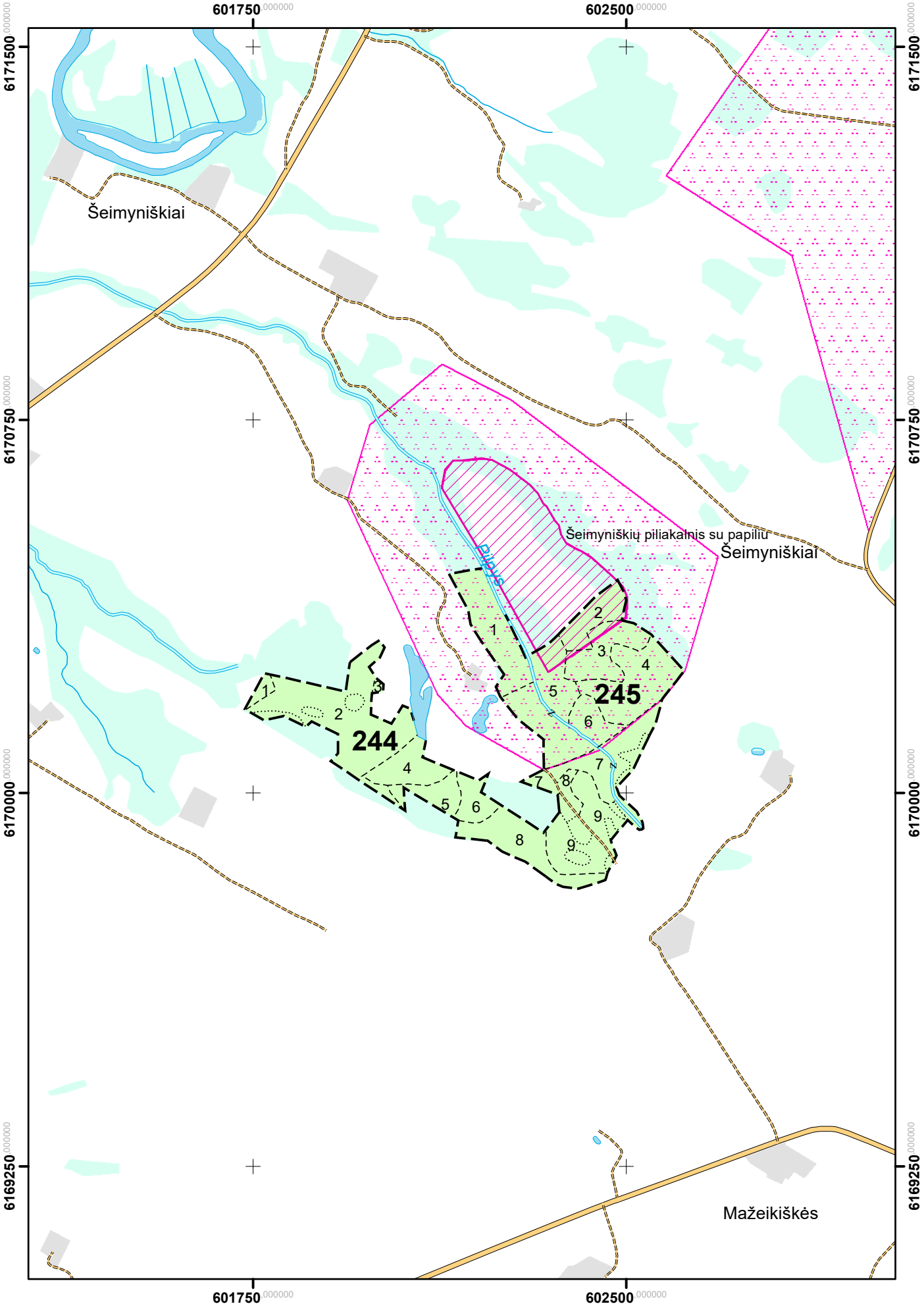

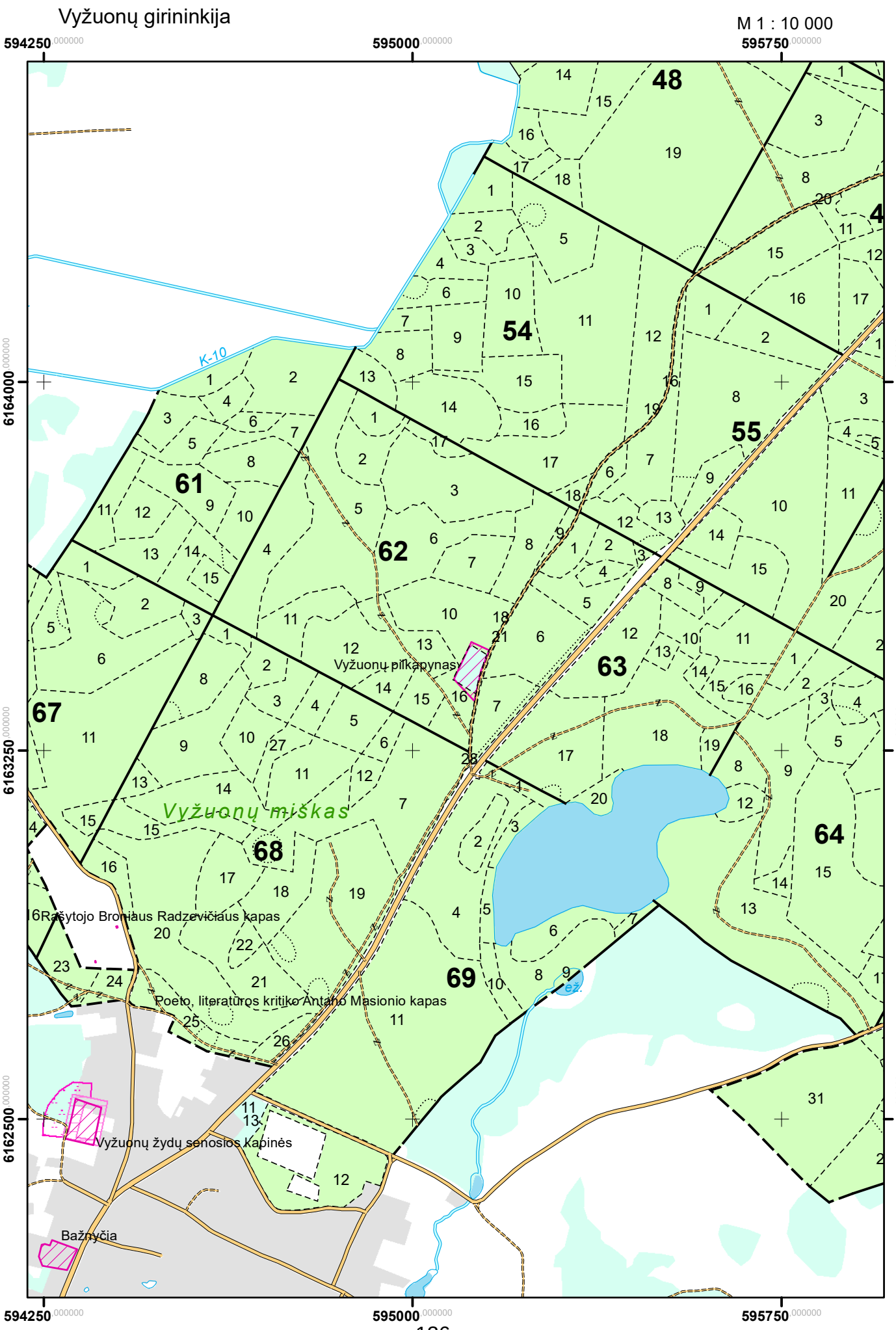
Vyžuonų girininkija
M 1 : 10 000
594250
595000
595750
6164000
6163250
6162500
48
54
55
61
62
63
64
67
68
69
K-10
Vyžuonų pilkapynas
Vyžuonų miškas
Rašytojo Broniaus Radzevičiaus kapas
Poeto, literatūros kritiko Antano Masionio kapas
Vyžuonų žydų senosios kapinės
Bažnyčia
ež.

Vyžuonų girininkija

M 1 : 10 000

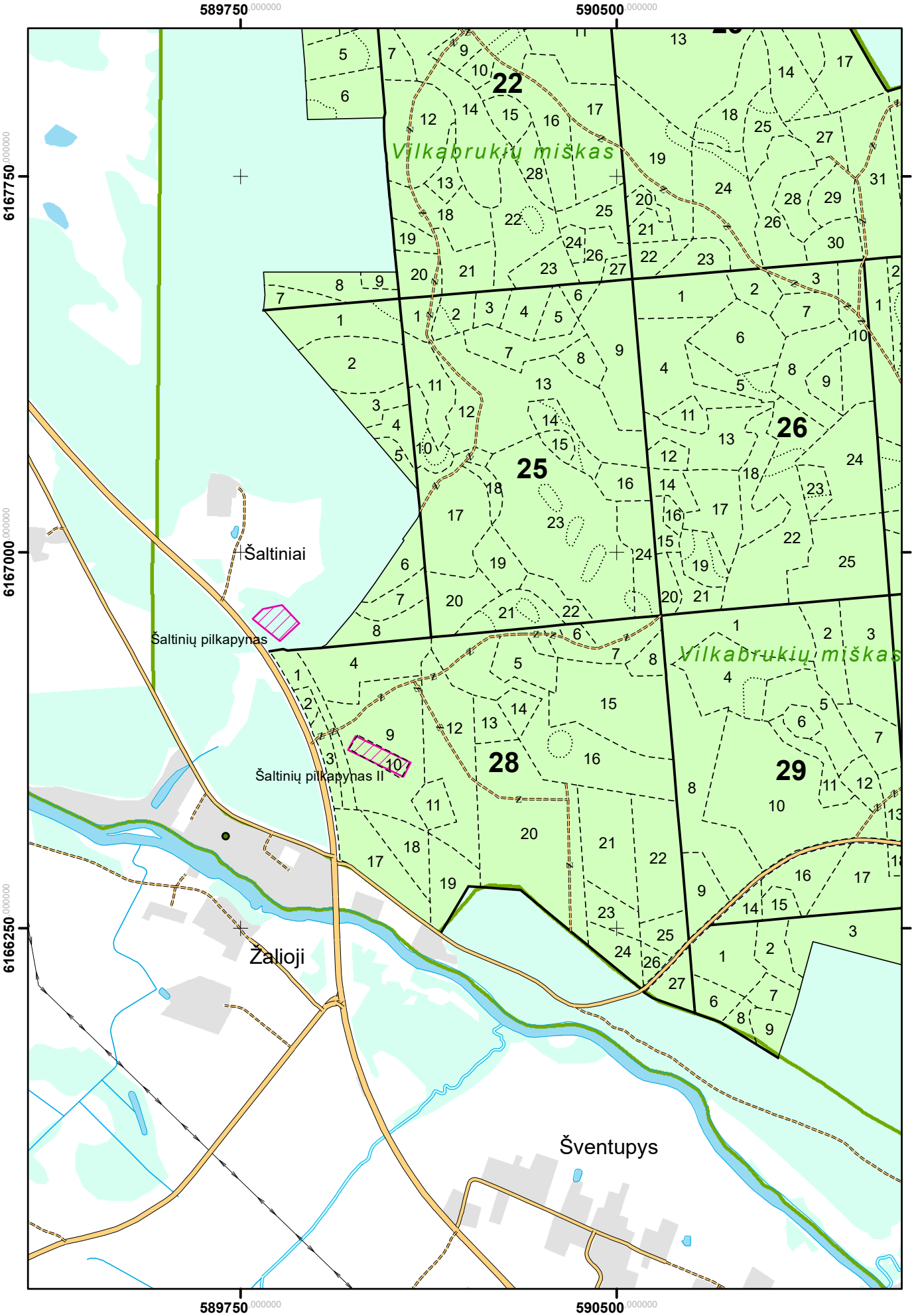

Balčių girininkija

M 1 : 10 000

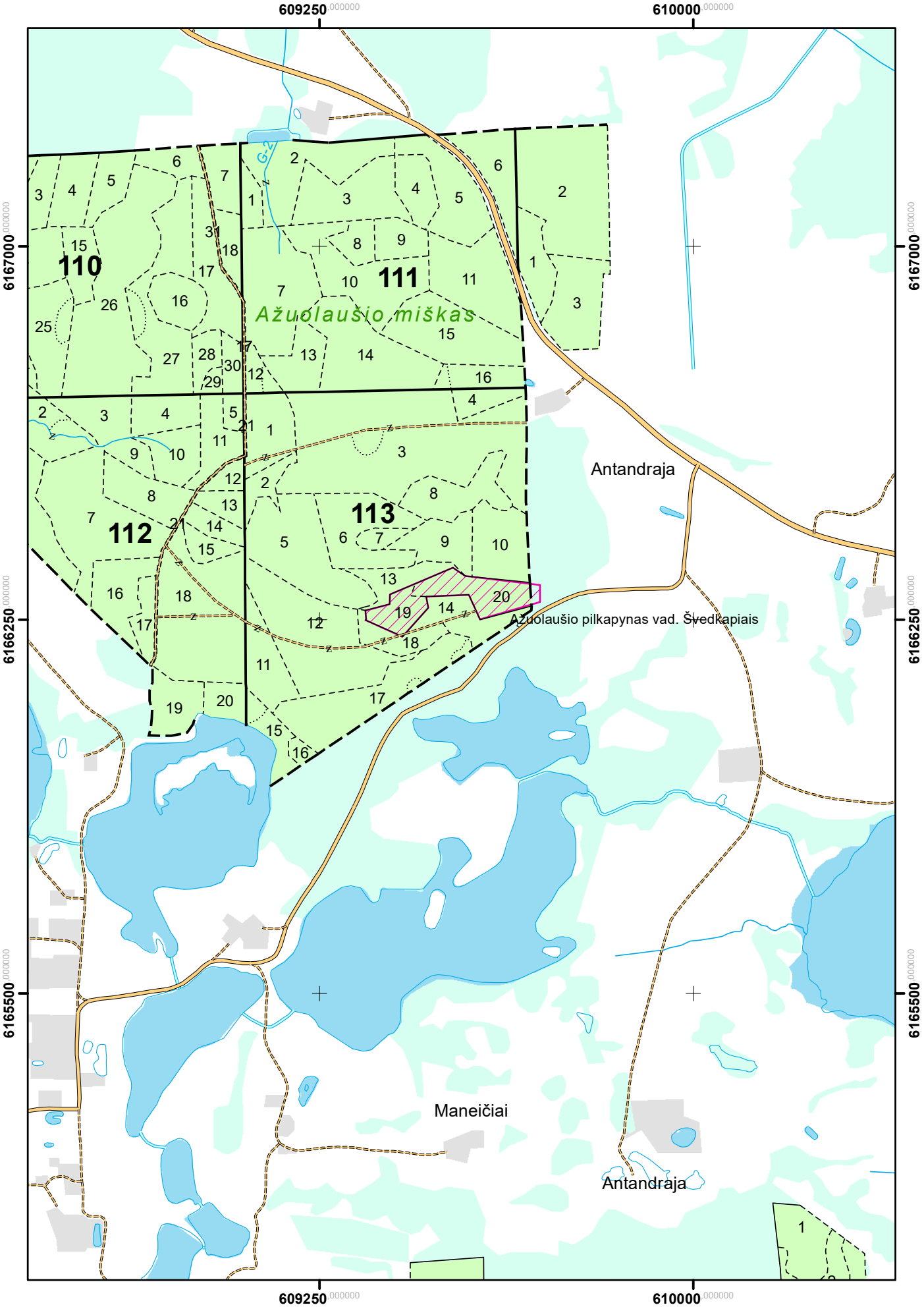

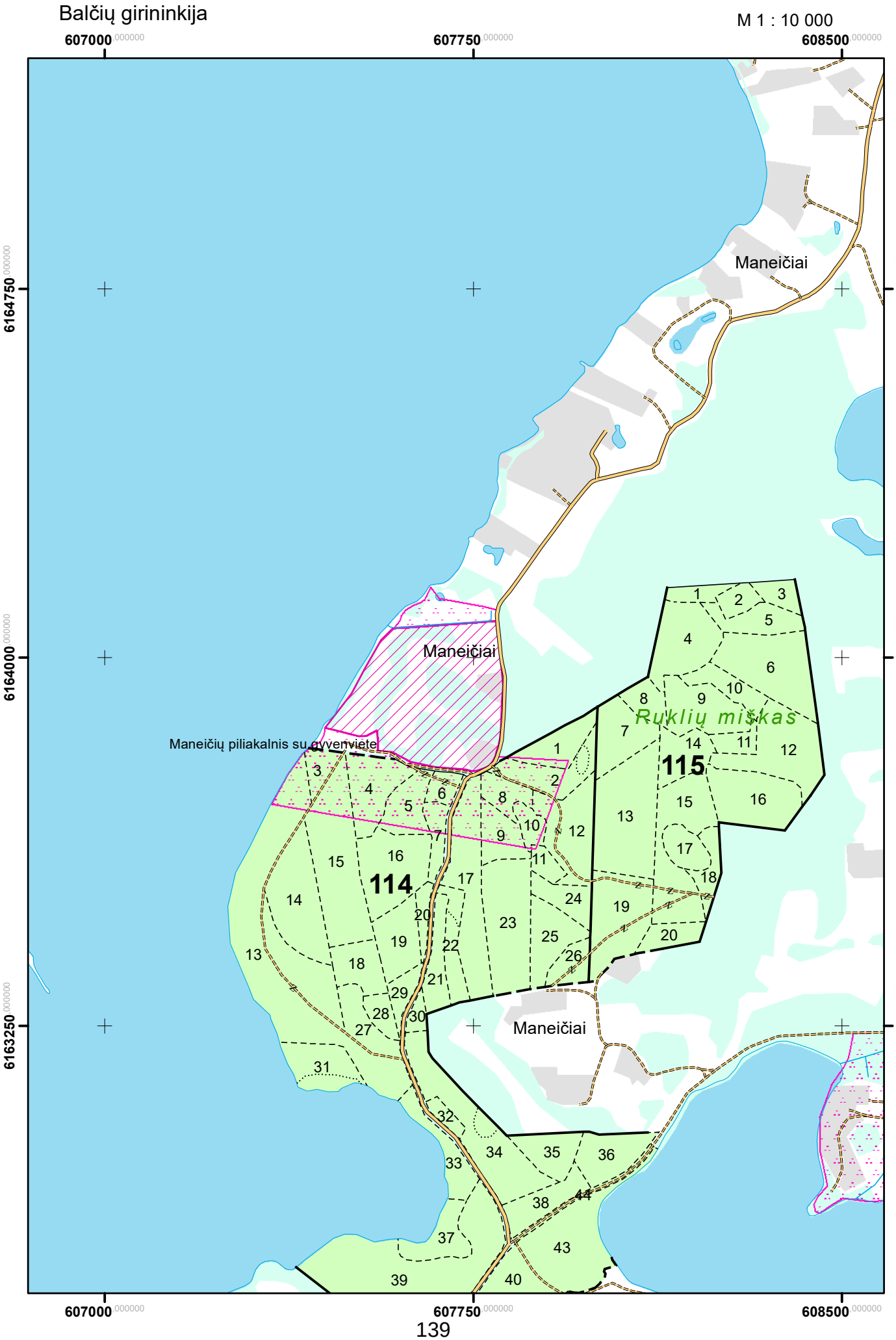
Balčių girininkija
M 1 : 10 000
607000
607750
608500
6164750
6164000
6163250
Maneičiai
Maneičiai
Maneičiai
Maneičių piliakalnis su gyvenviete
Ruklių miškas
114
115

Balčių girininkija

M 1 : 10 000

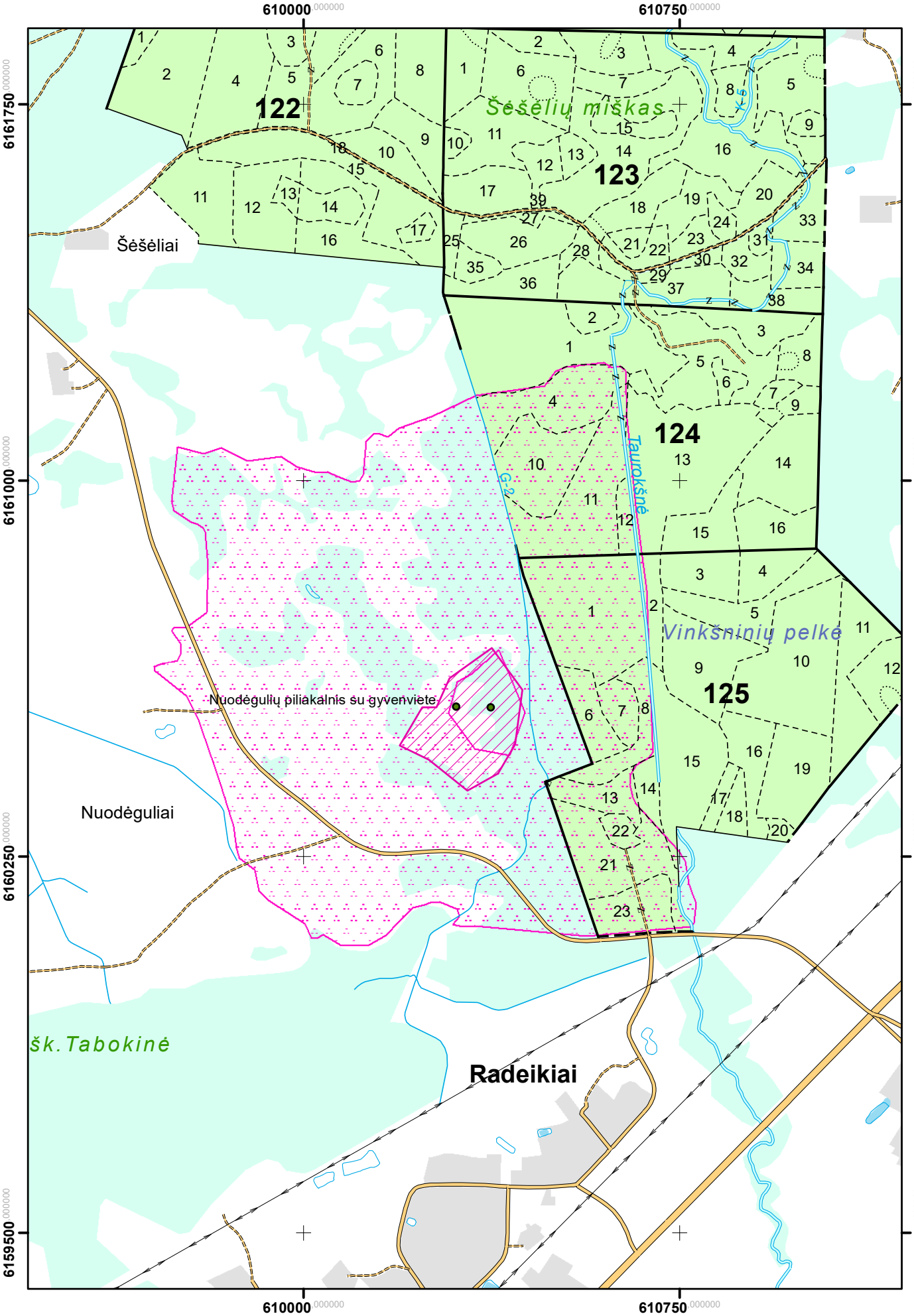

Balčių girininkija

M 1 : 10 000

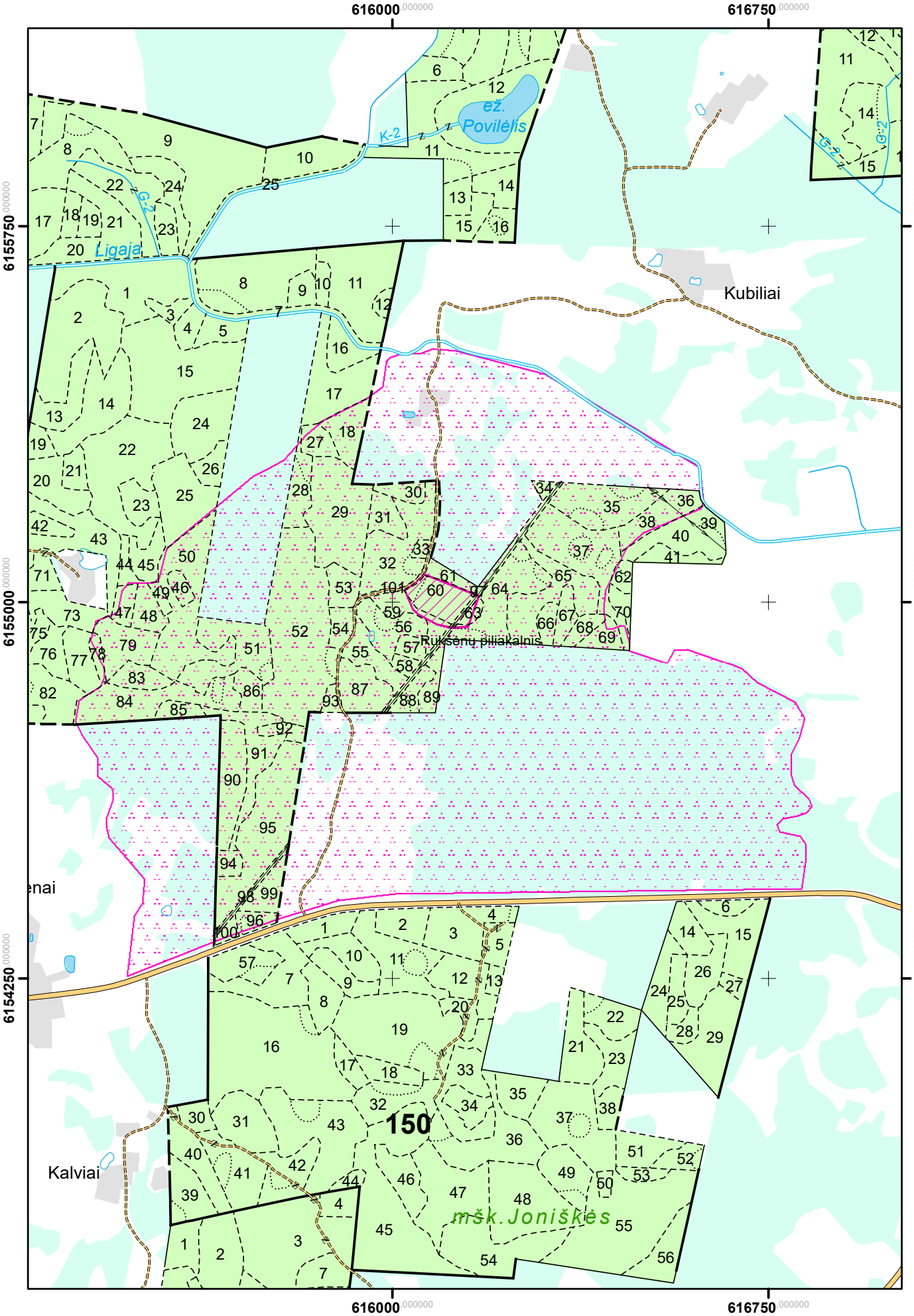

Balčių girininkija

M 1 : 10 000

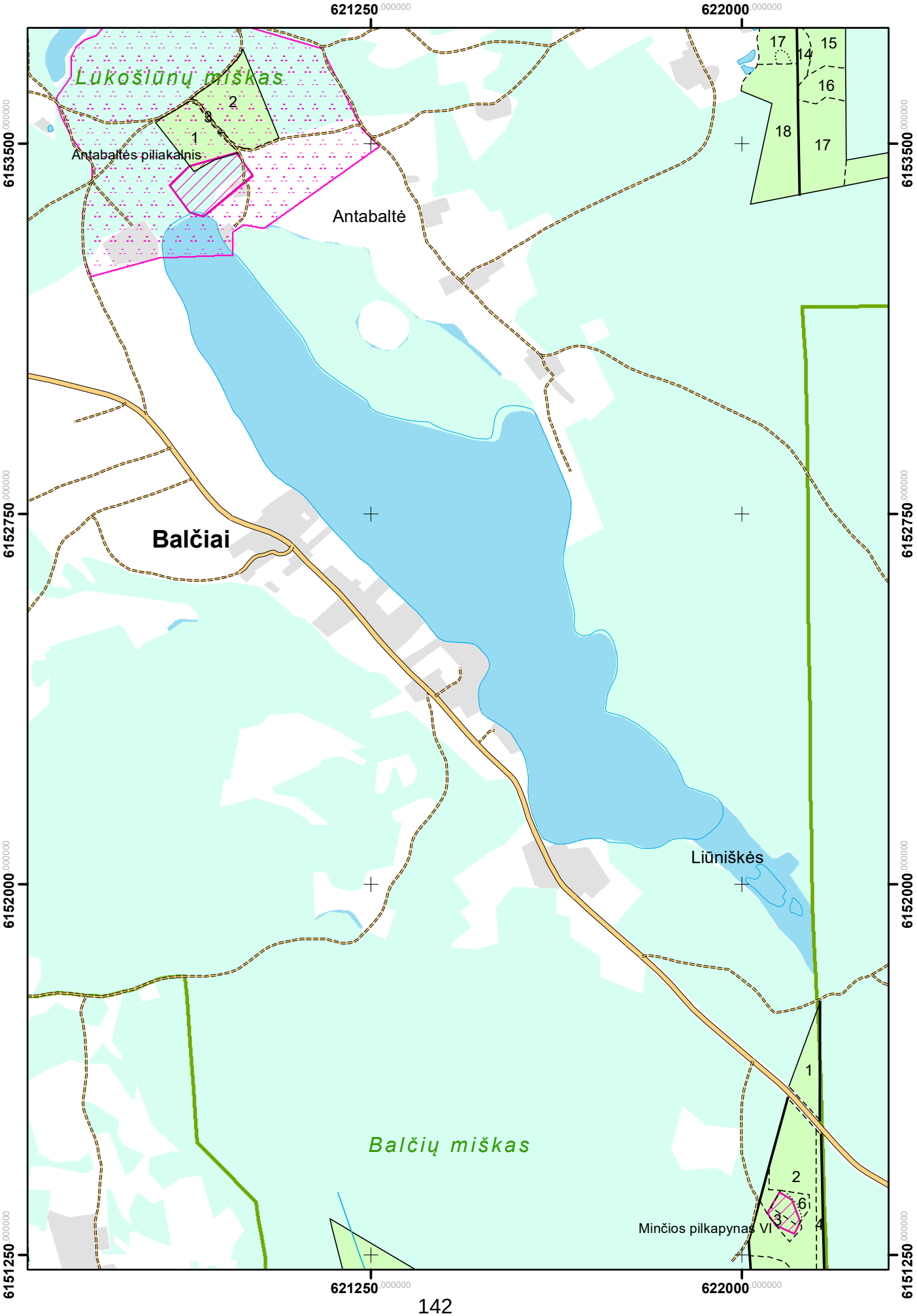

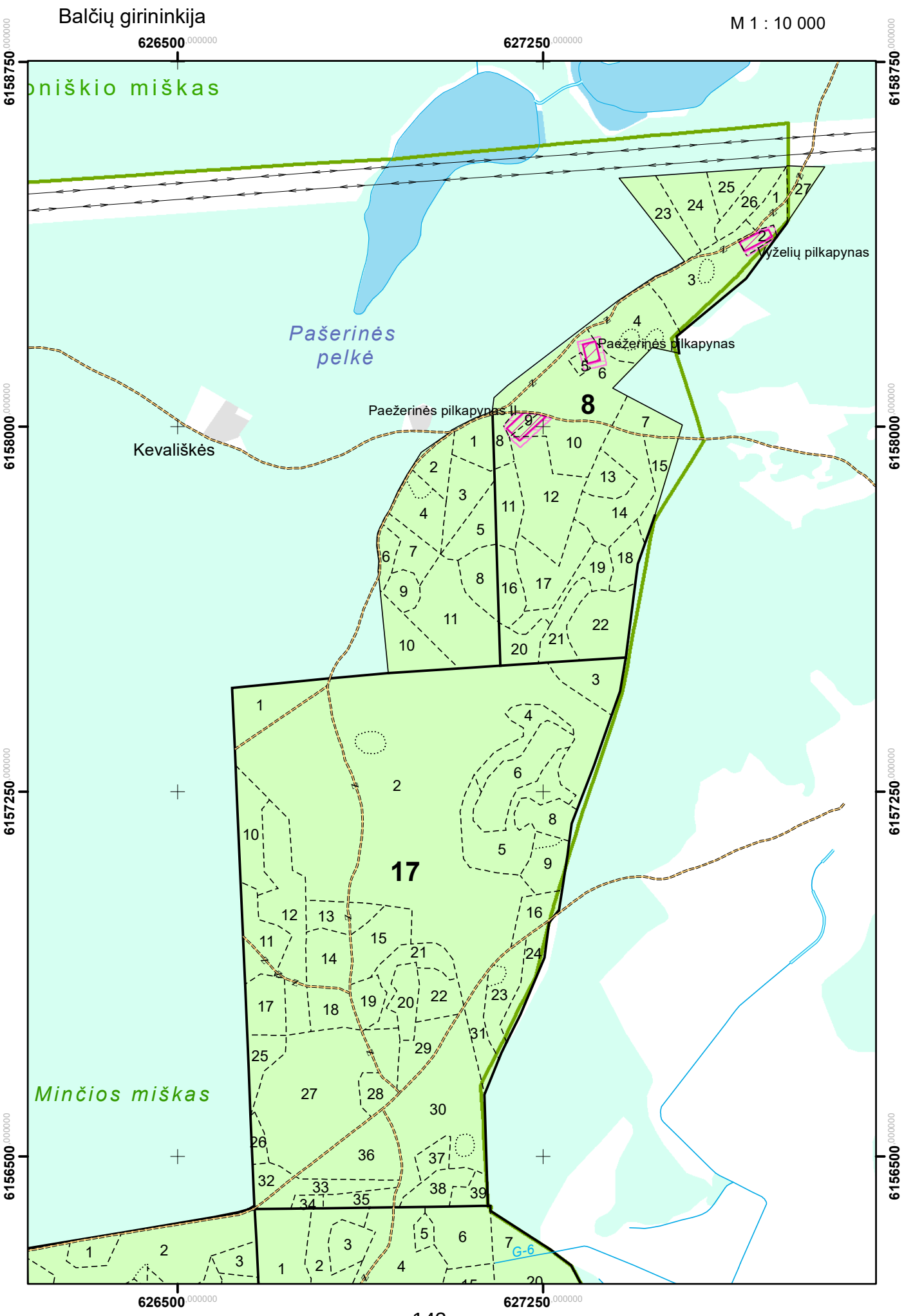
Balčių girininkija
M 1 : 10 000
626500
627250
6158750
6158000
6157250
6156500
oniškio miškas
Pašerinės pelkė
Kevališkės
Vyželių pilkapynas
Paežerinės pilkapynas
Paežerinės pilkapynas II
8
17
Minčios miškas
G-6

Utenos girininkija

M 1 : 10 000

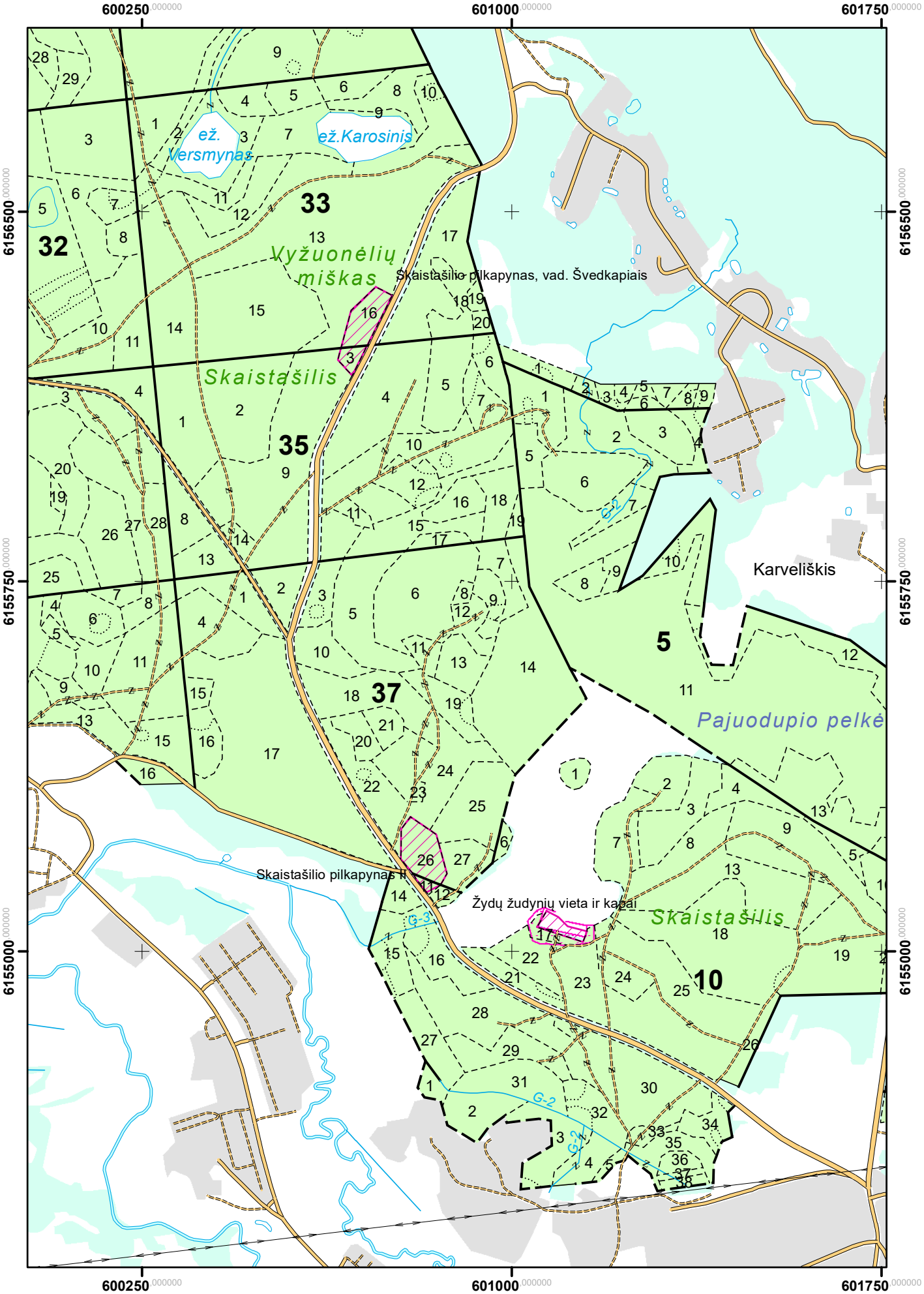

Utenos girininkija

M 1 : 10 000

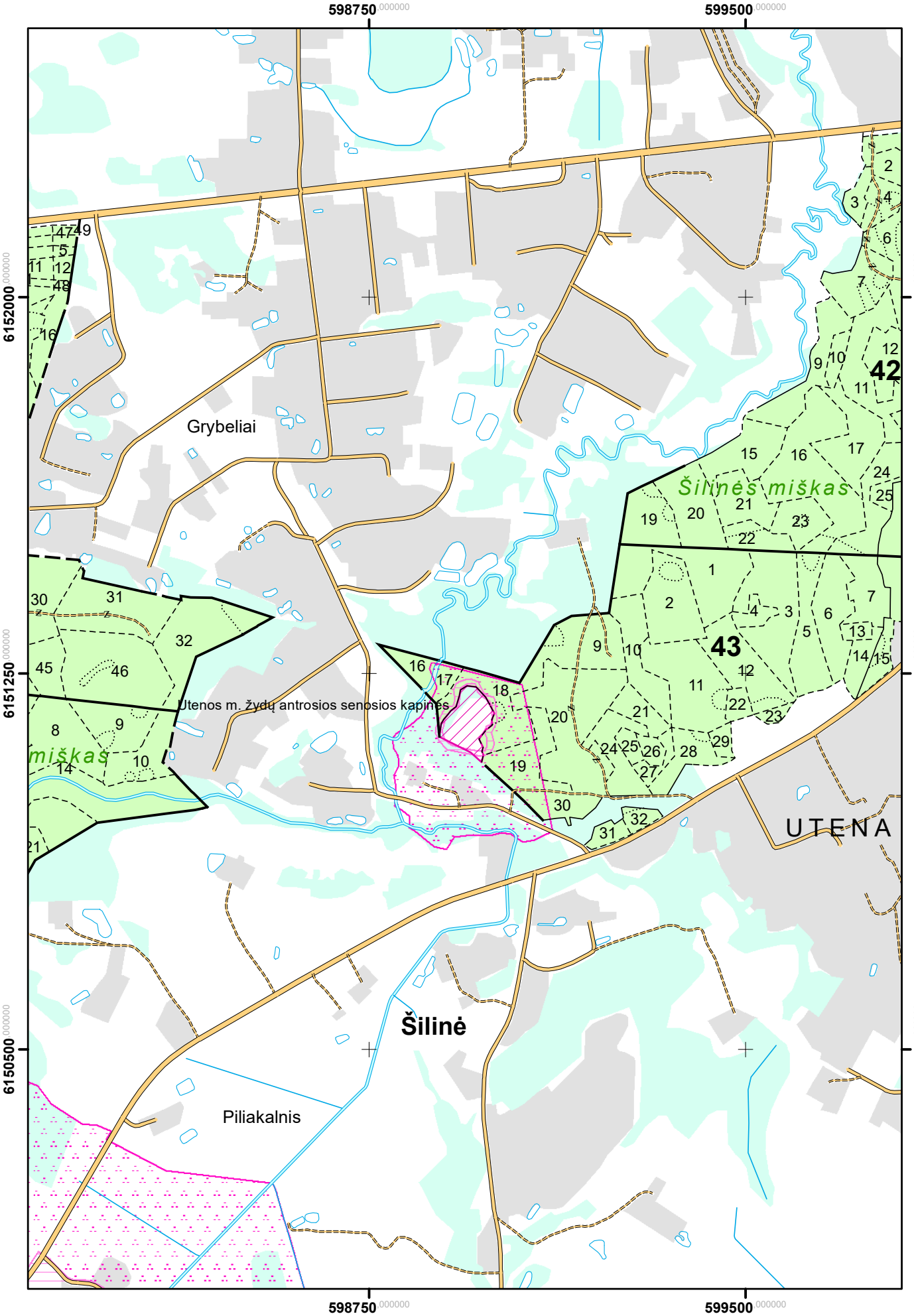

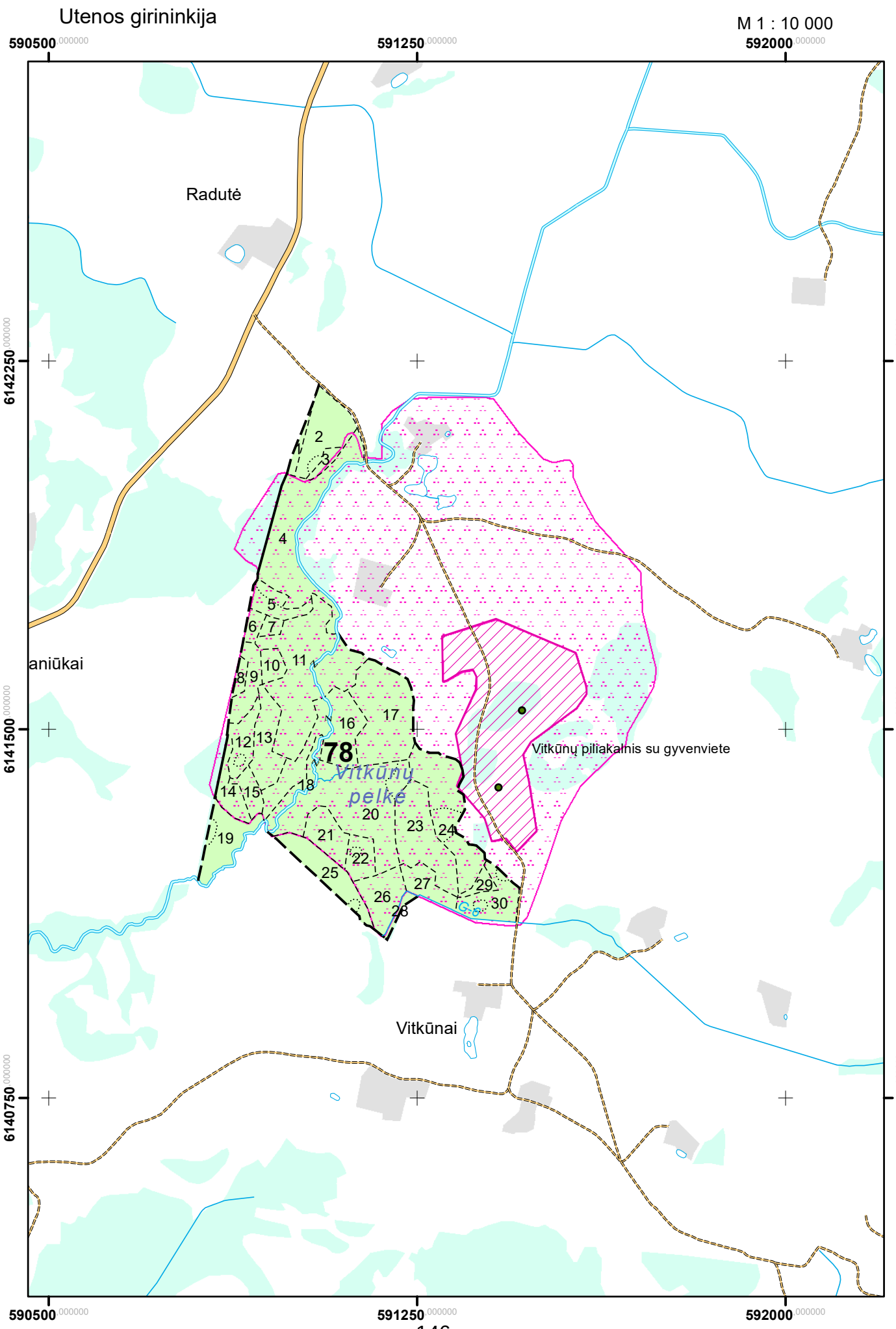
Utenos girininkija
M 1 : 10 000
590500
591250
592000
6142250
6141500
6140750
Radutė
aniūkai
Vitkūnų piliakalnis su gyvenviete
78
Vitkūnų
pelkė
Vitkūnai
2
3
4
5
6
7
8
9
10
11
12
13
14
15
16
17
18
19
20
21
22
23
24
25
26
27
28
29
30

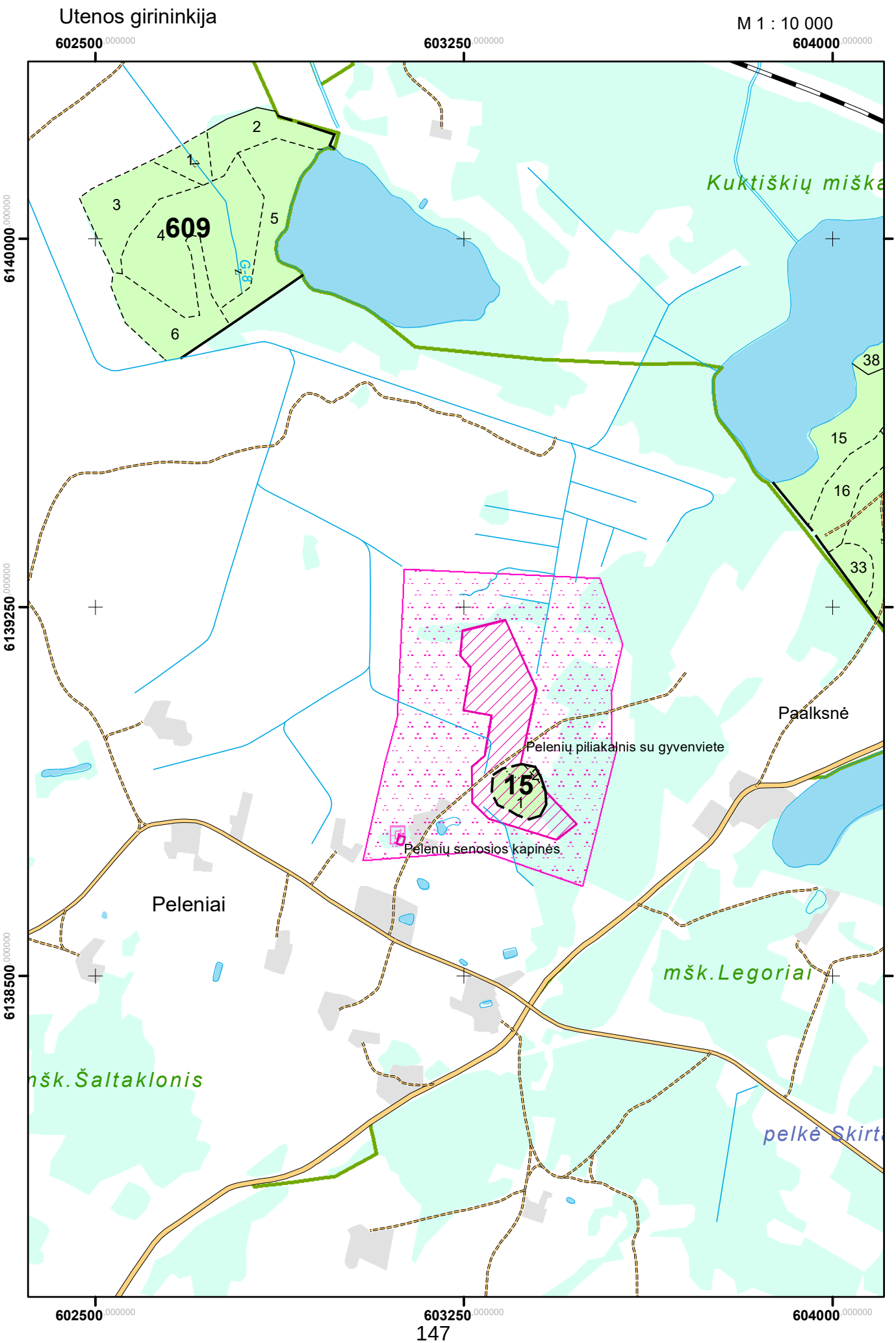
Utenos girininkija
M 1 : 10 000
602500
603250
604000
6140000
6139250
6138500
609
2
1
3
4
5
6
38
15
16
33
Kuktiškių miška
Pelenių piliakalnis su gyvenviete
15
1
Pelenių senosios kapinės
Paalksnė
Peleniai
mšk.Legoriai
nšk.Šaltaklonis
pelkė Skirt

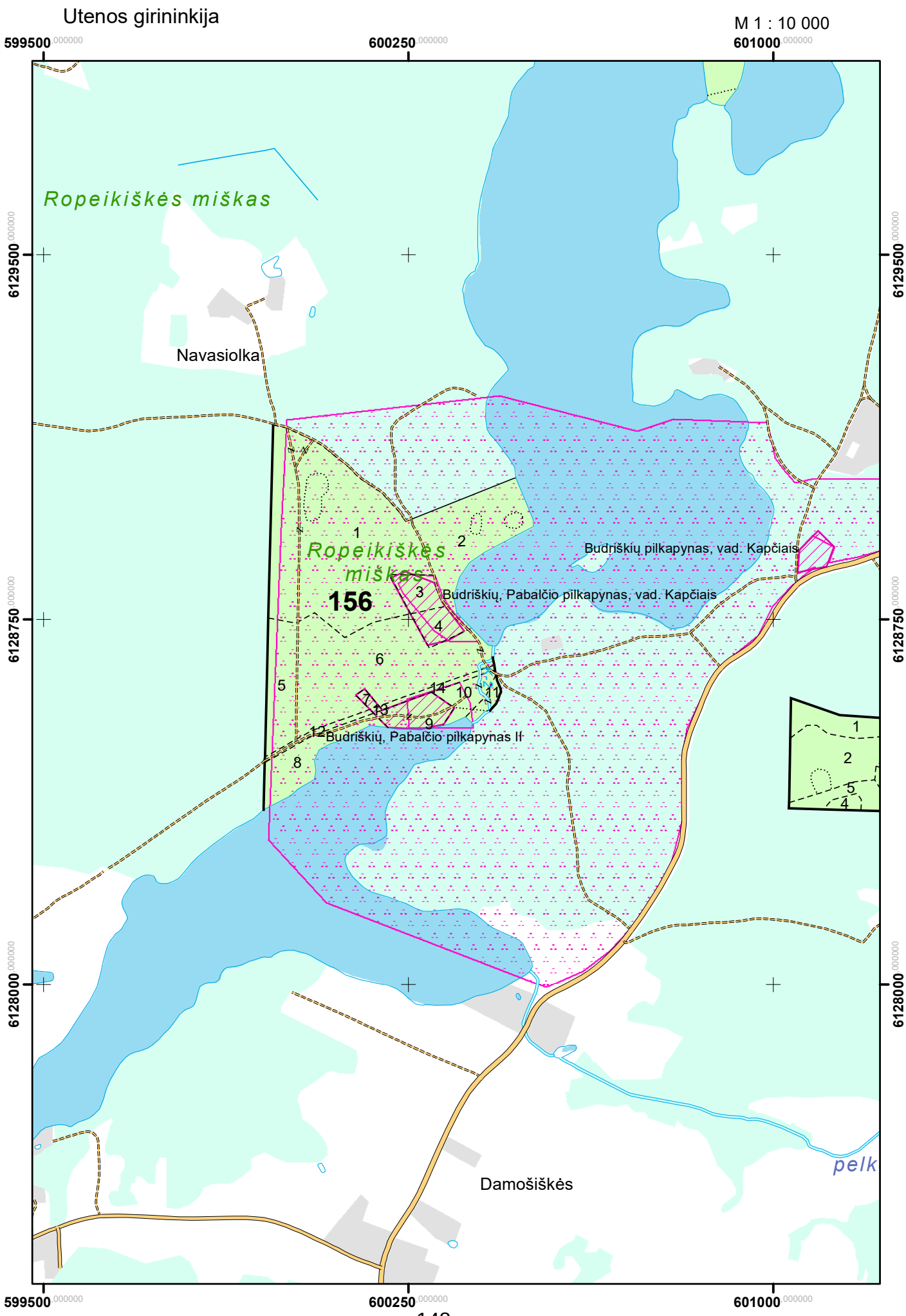
Utenos girininkija
M 1 : 10 000
599500
600250
601000
6129500
6128750
6128000
Ropeikiškės miškas
Navasiolka
Ropeikiškės miškas
156
Budriškių pilkapynas, vad. Kapčiais
Budriškių, Pabalčio pilkapynas, vad. Kapčiais
Budriškių, Pabalčio pilkapynas II
Damošiškės
pelk
1
2
3
4
5
6
7
8
9
10
11
12
13
14

Kuktiškių girininkija

M 1 : 10 000

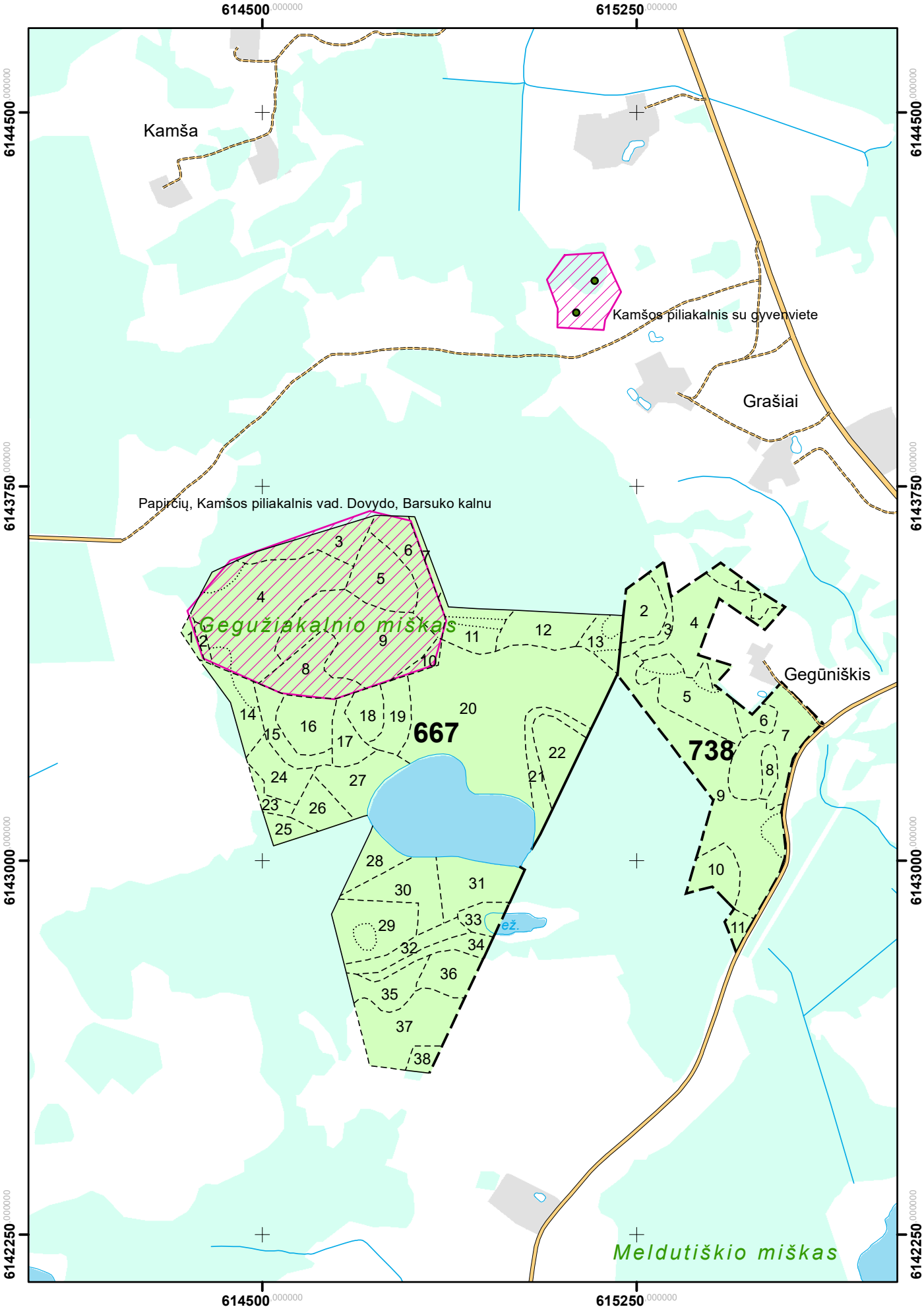

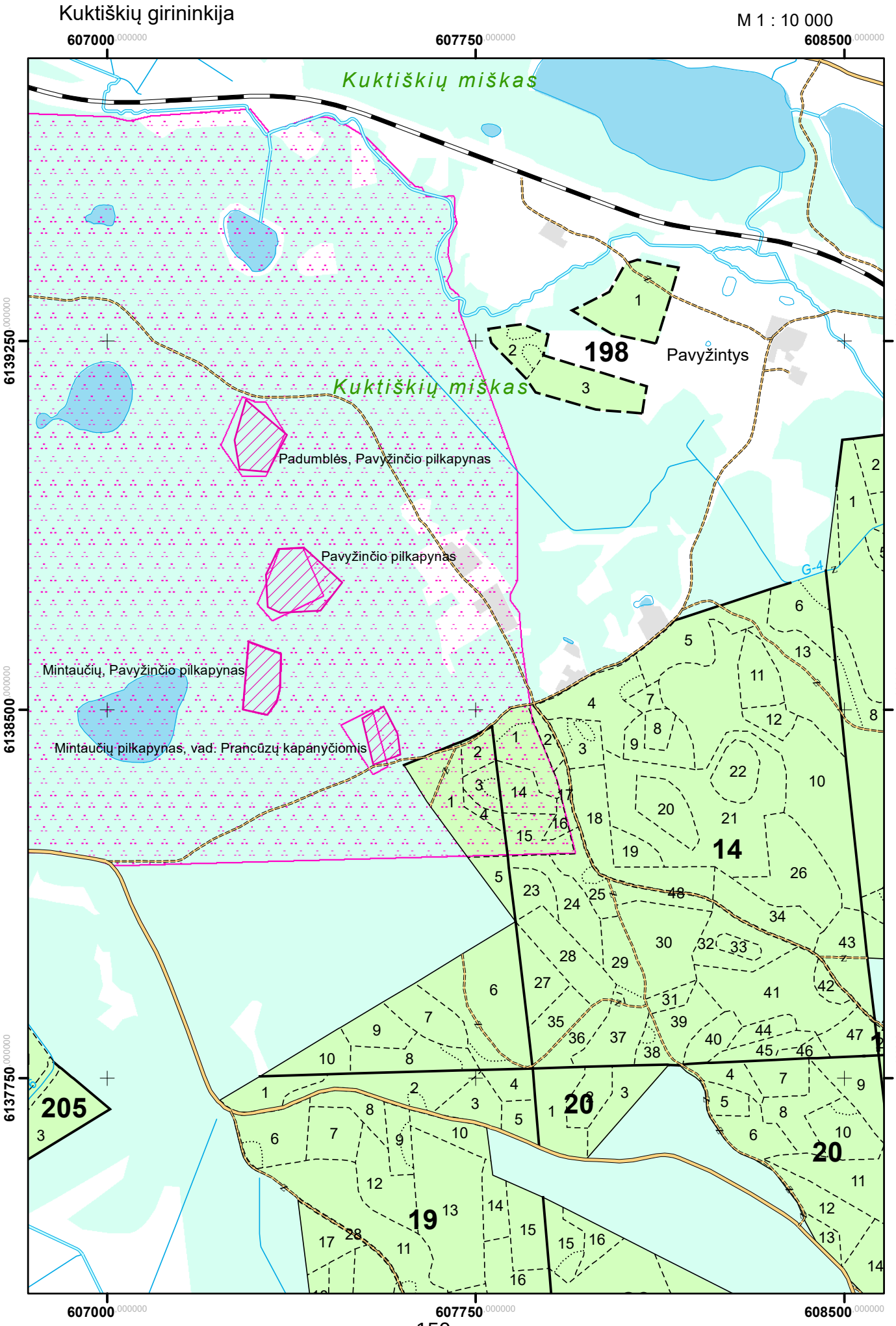
Kuktiškių girininkija
M 1 : 10 000
607000
607750
608500
6139250
6138500
6137750
Kuktiškių miškas
Kuktiškių miškas
198
Pavyžintys
Padumblės, Pavyžinčio pilkapynas
Pavyžinčio pilkapynas
Mintaučių, Pavyžinčio pilkapynas
Mintaučių pilkapynas, vad. Prancūzų kapanyčiomis
14
20
19
205
G-4

Kuktiškių girininkija

M 1 : 10 000

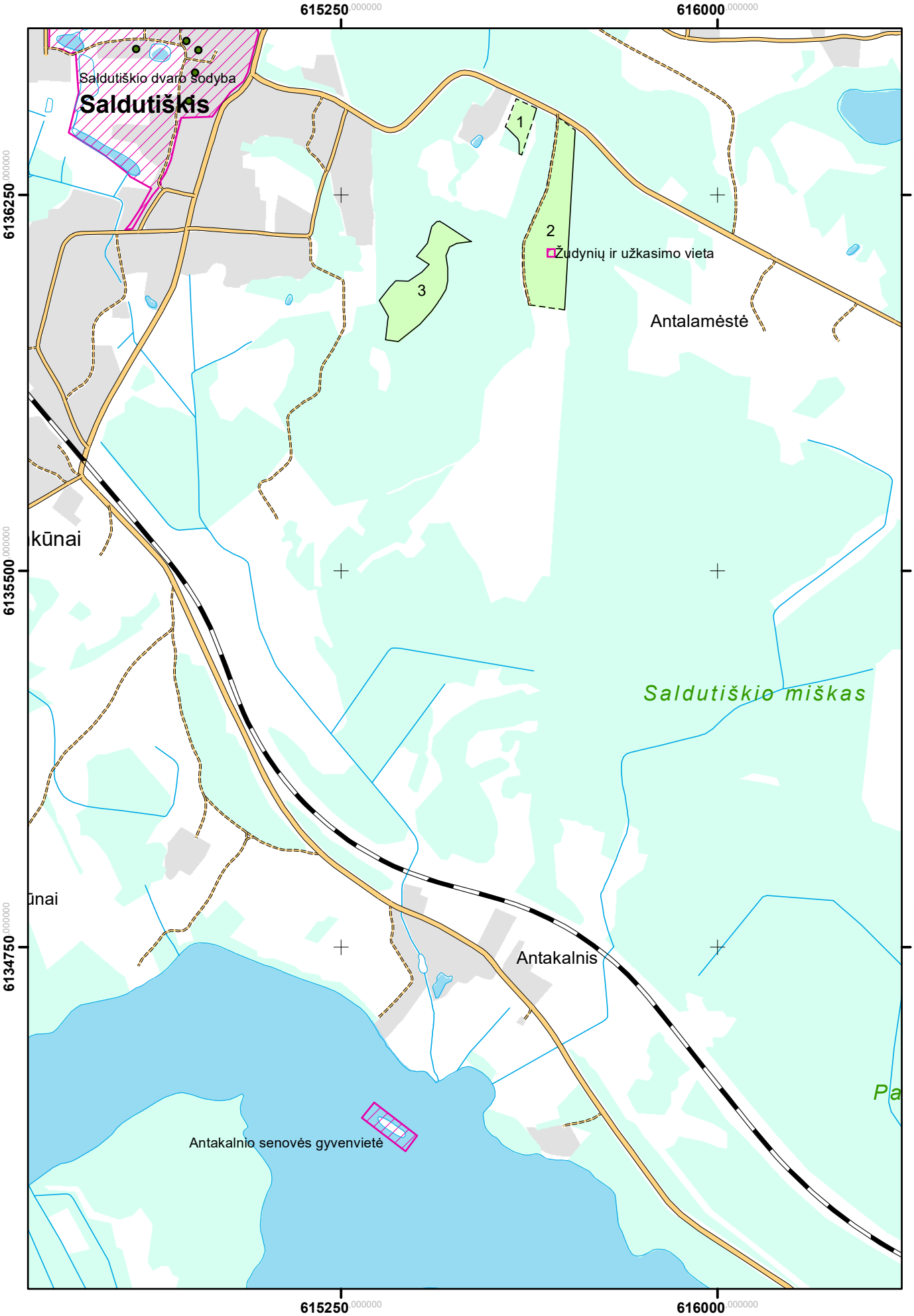

Kuktiškių girininkija

M 1 : 10 000

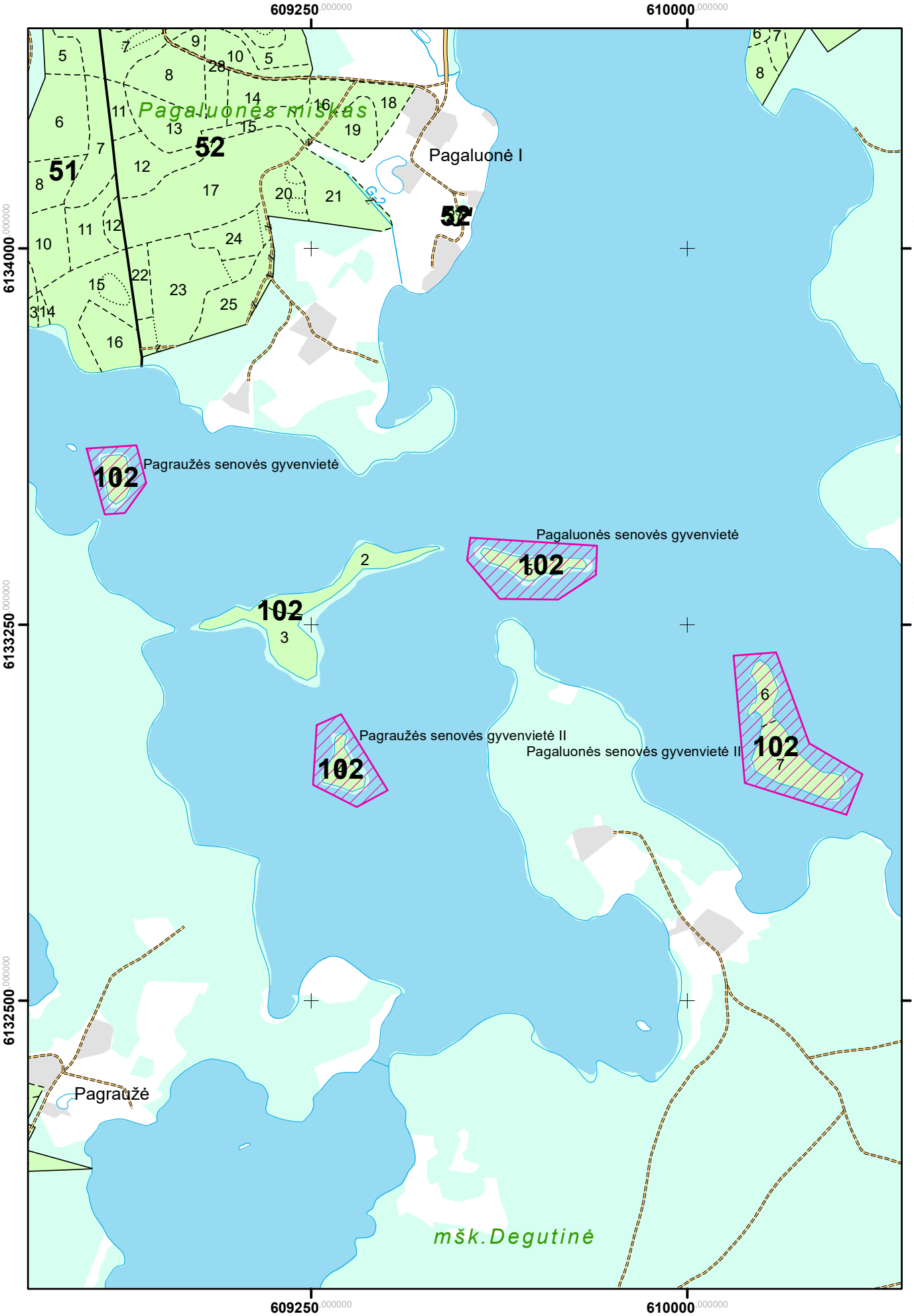

Videniškių girininkija

M 1 : 10 000

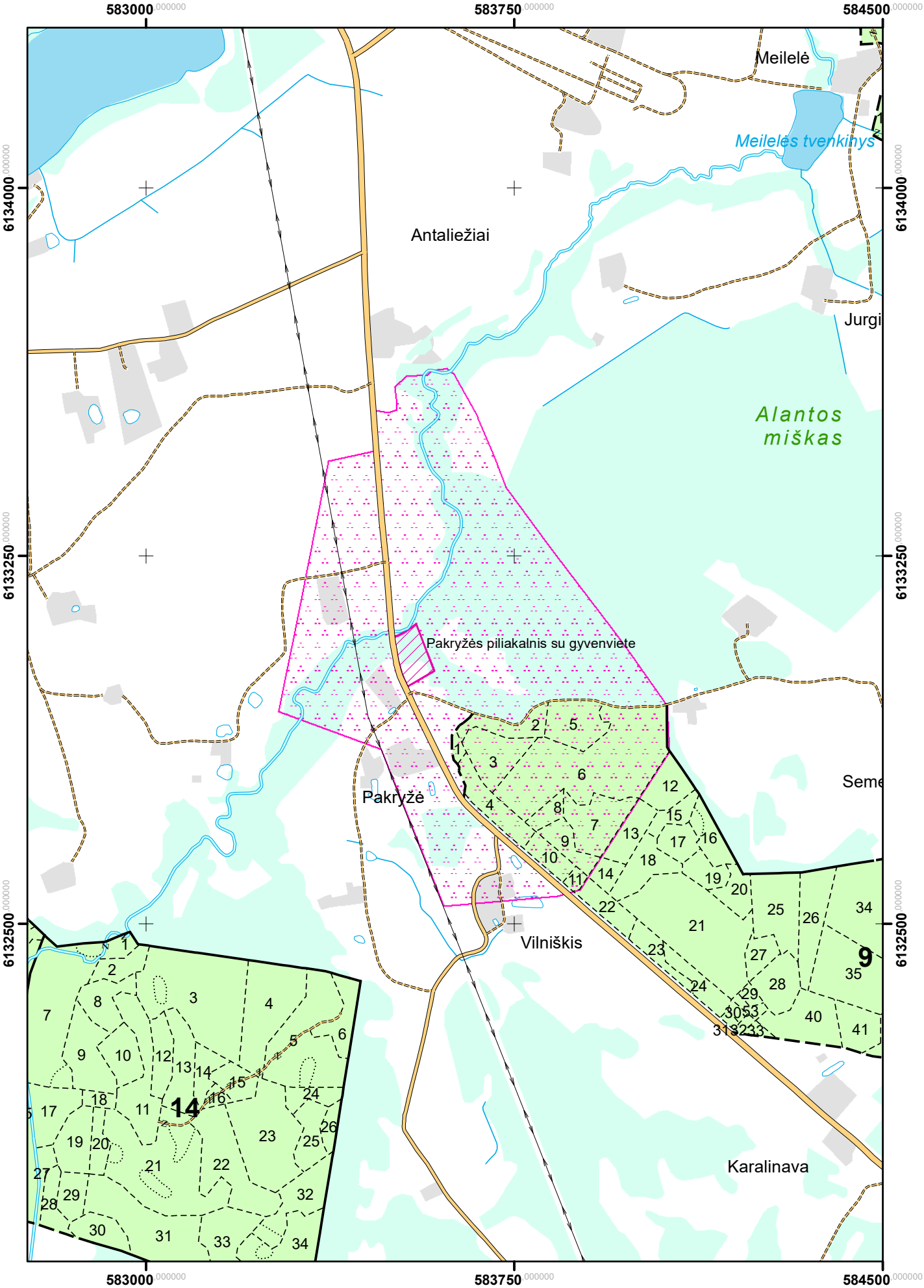

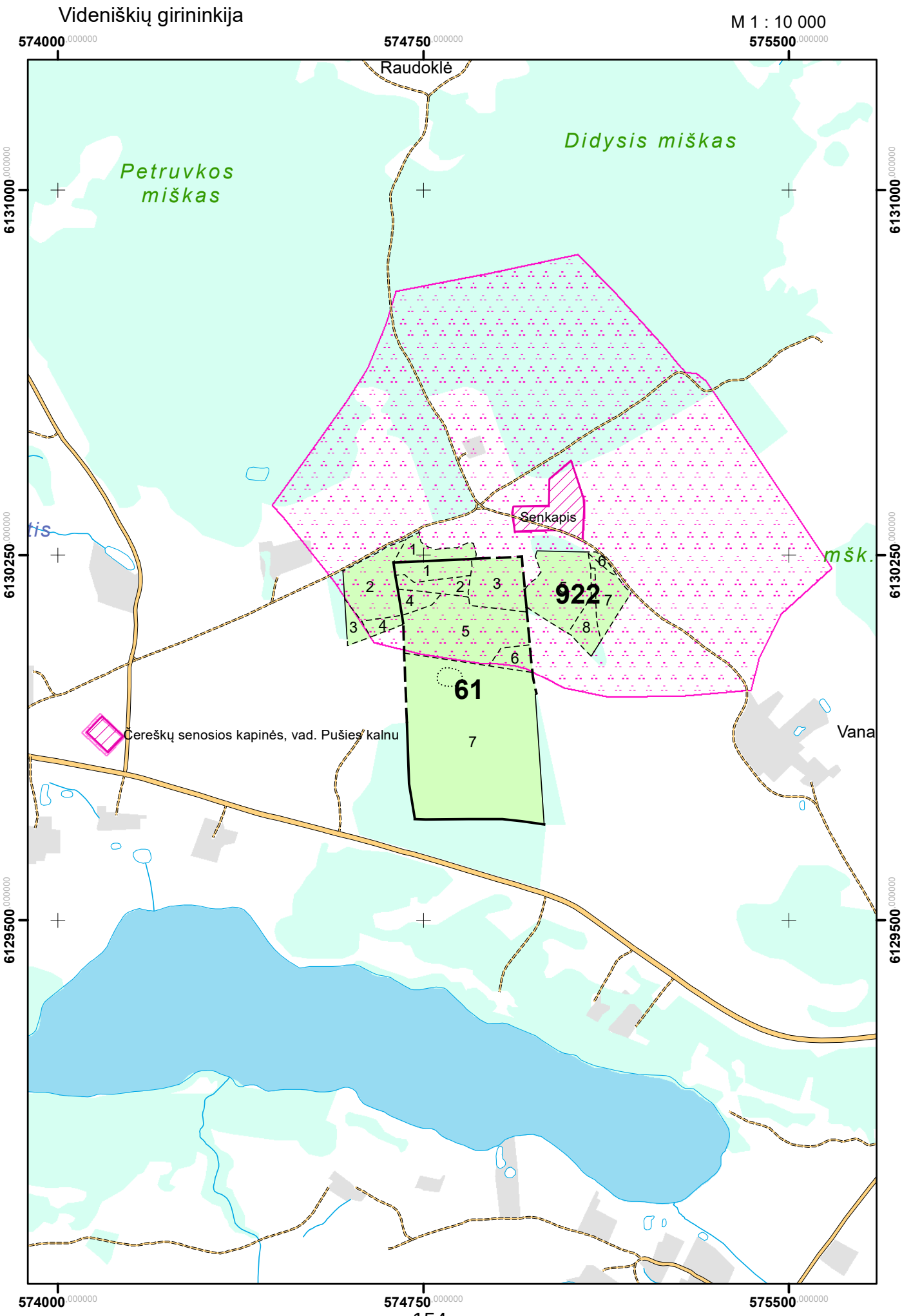
Videniškių girininkija
M 1 : 10 000
574000
574750
575500
6131000
6130250
6129500
Raudoklė
Didysis miškas
Petruvkos miškas
Senkapis
922
61
Čereškų senosios kapinės, vad. Pušies kalnu
Vana
mšk.
tis

M 1 : 10 000

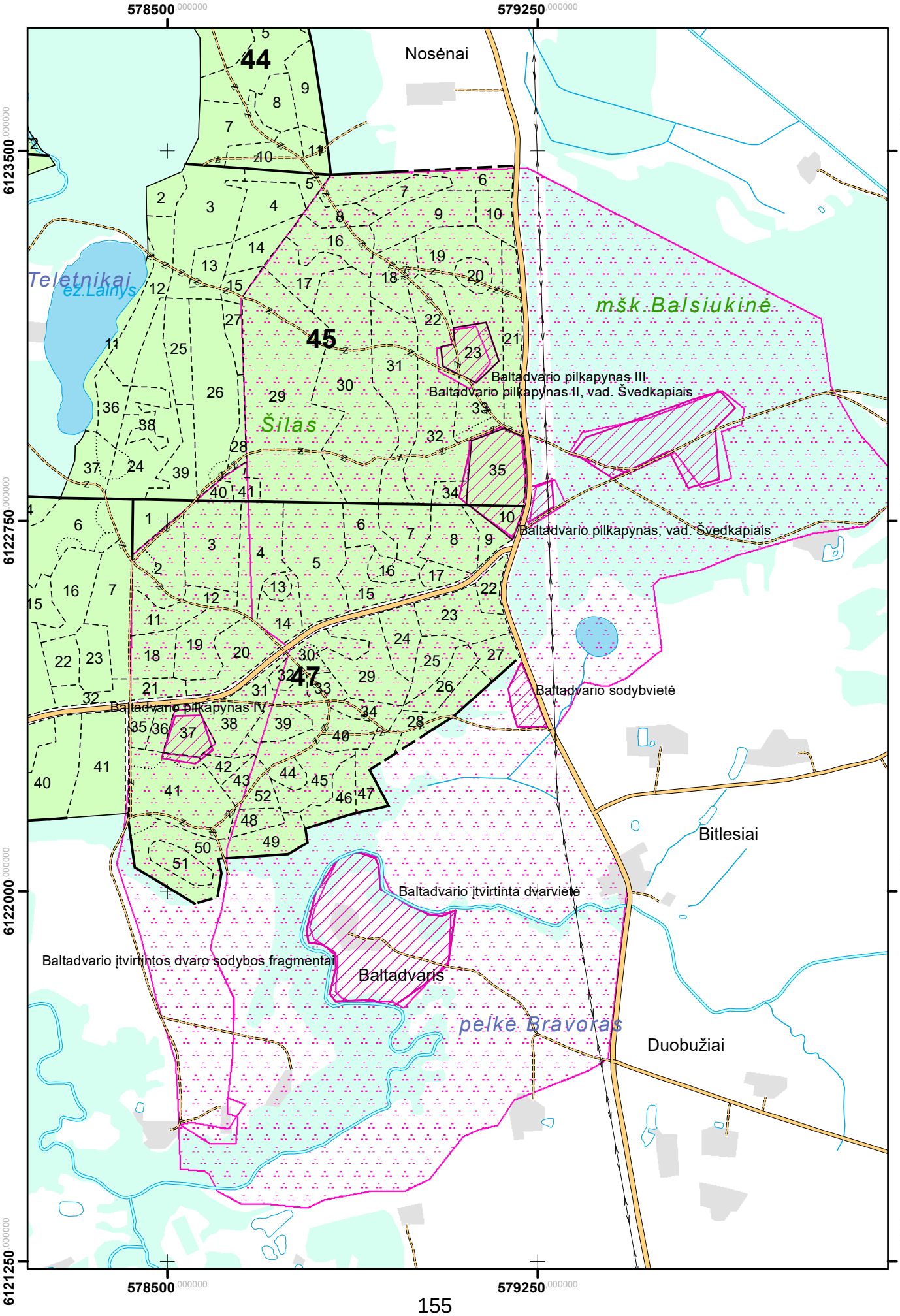
578500
579250
6123500
6122750
6122000
6121250
44
45
47
Nosėnai
Teletnikai
ež.Lalnys
mšk.Balsiukinė
Šilas
Baltadvario pilkapynas III
Baltadvario pilkapynas II, vad. Švedkapiais
Baltadvario pilkapynas, vad. Švedkapiais
Baltadvario sodybvietė
Baltadvario pilkapynas IV
Bitlesiai
Baltadvario įtvirtinta dvarvietė
Baltadvario įtvirtintos dvaro sodybos fragmentai
Baltadvaris
pelkė Brāvoras
Duobužiai

Videniškių girininkija

M 1 : 10 000

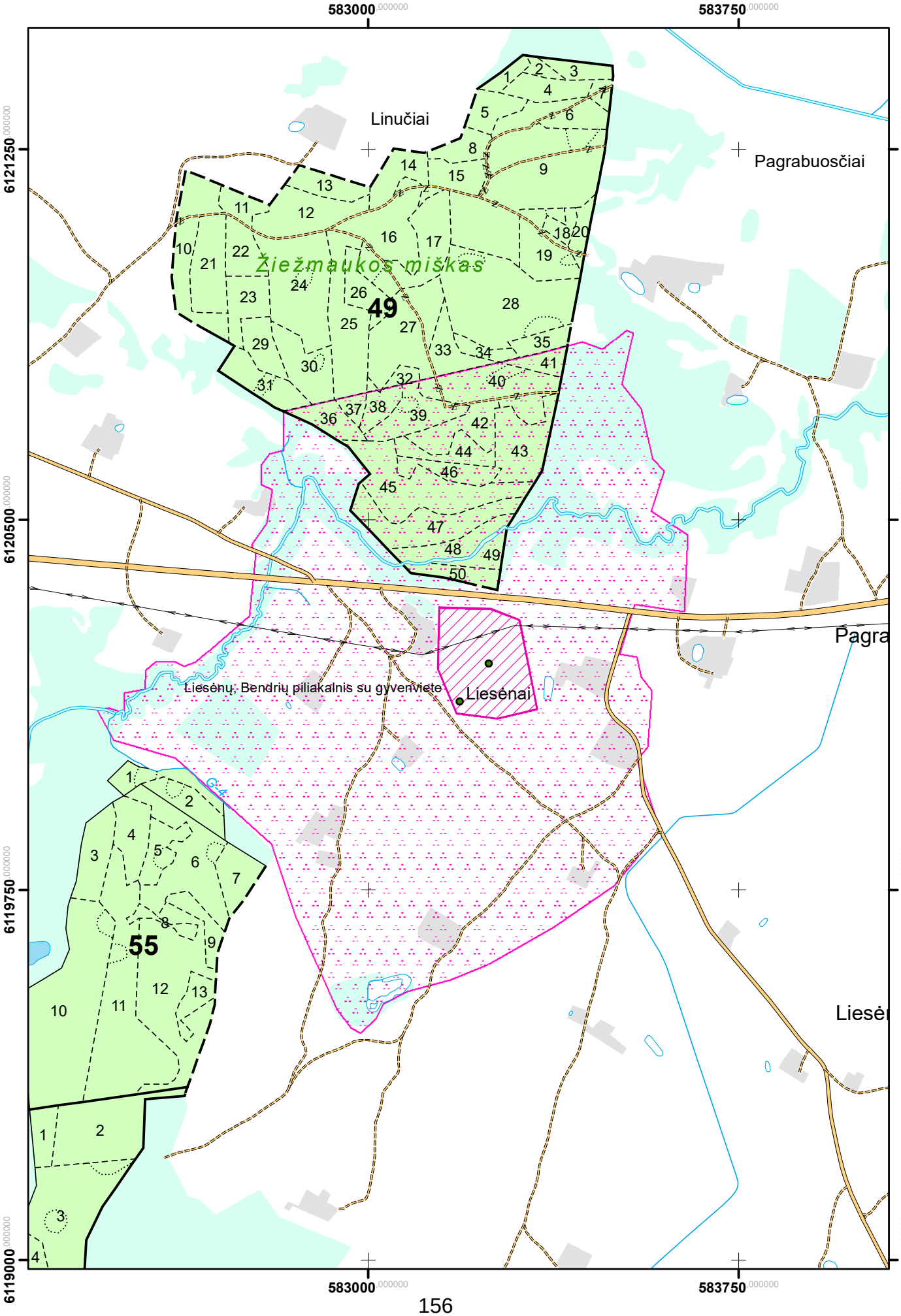

Videniškių girininkija

M 1 : 10 000

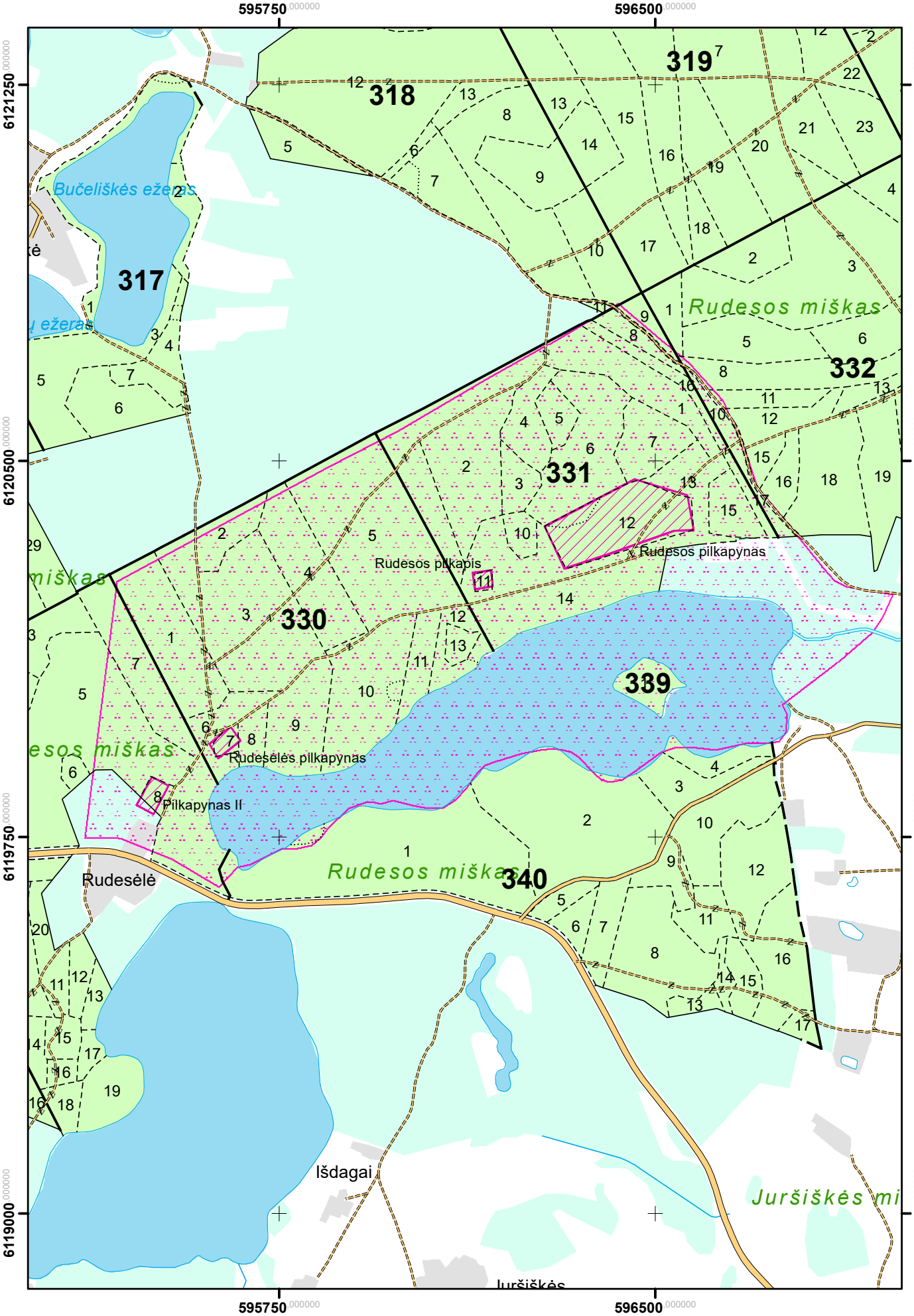

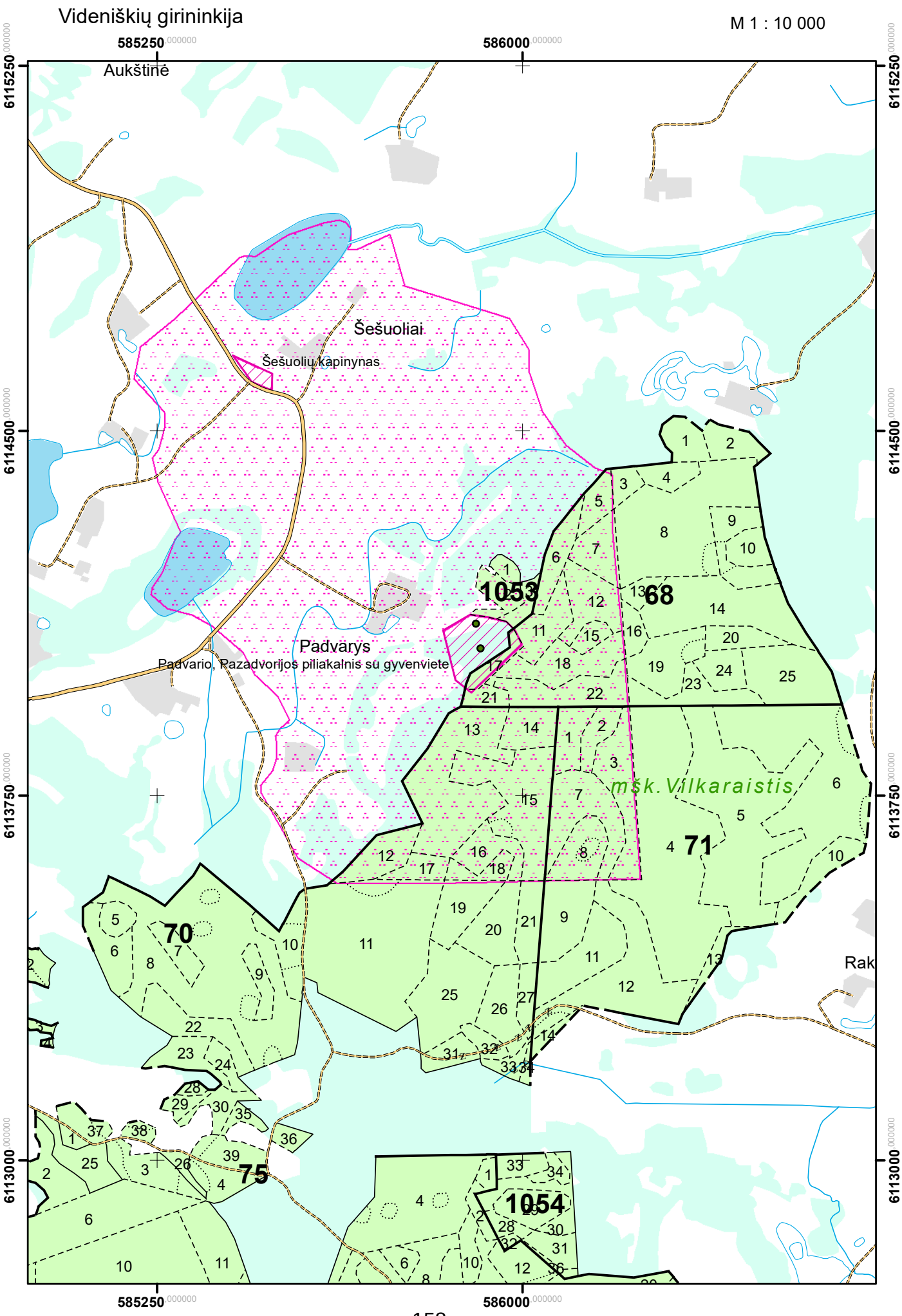
Videniškių girininkija
M 1 : 10 000
585250
586000
6115250
6114500
6113750
6113000
Aukštinė
Šešuoliai
Šešuolių kapinynas
Padvarys
Padvario, Pazadvorijos piliakalnis su gyvenviete
1053
68
71
70
75
1054
msk. Vilkaraistis
Rak

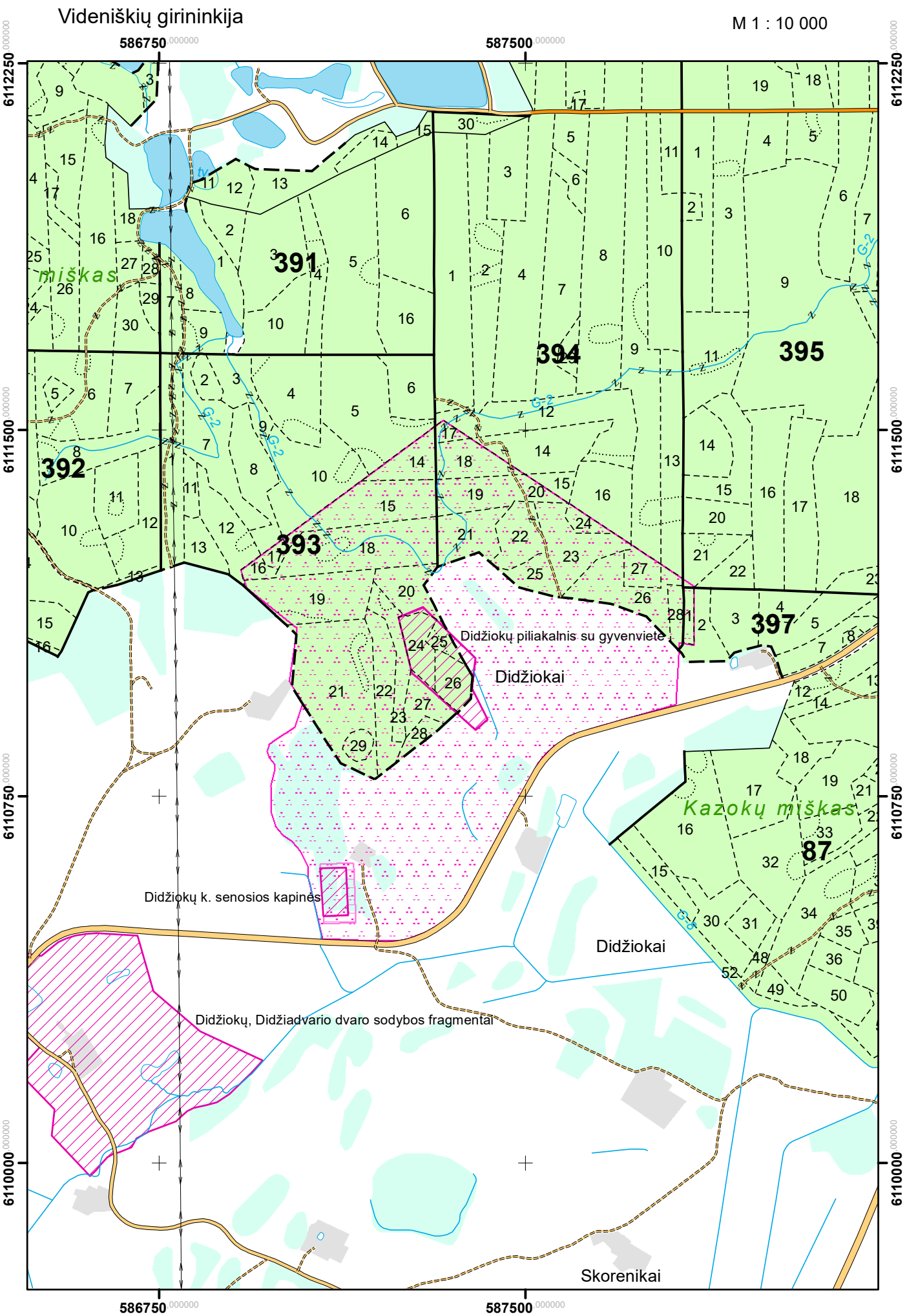
Videniškių girininkija
M 1 : 10 000
586750
587500
6112250
6111500
6110750
6110000
391
392
393
394
395
397
87
miškas
Kazokų miškas
Didžiokų piliakalnis su gyvenviete
Didžiokai
Didžiokų k. senosios kapinės
Didžiokai
Didžiokų, Didžiadvario dvaro sodybos fragmentai
Skorenikai

Dubingių girininkija

M 1 : 10 000

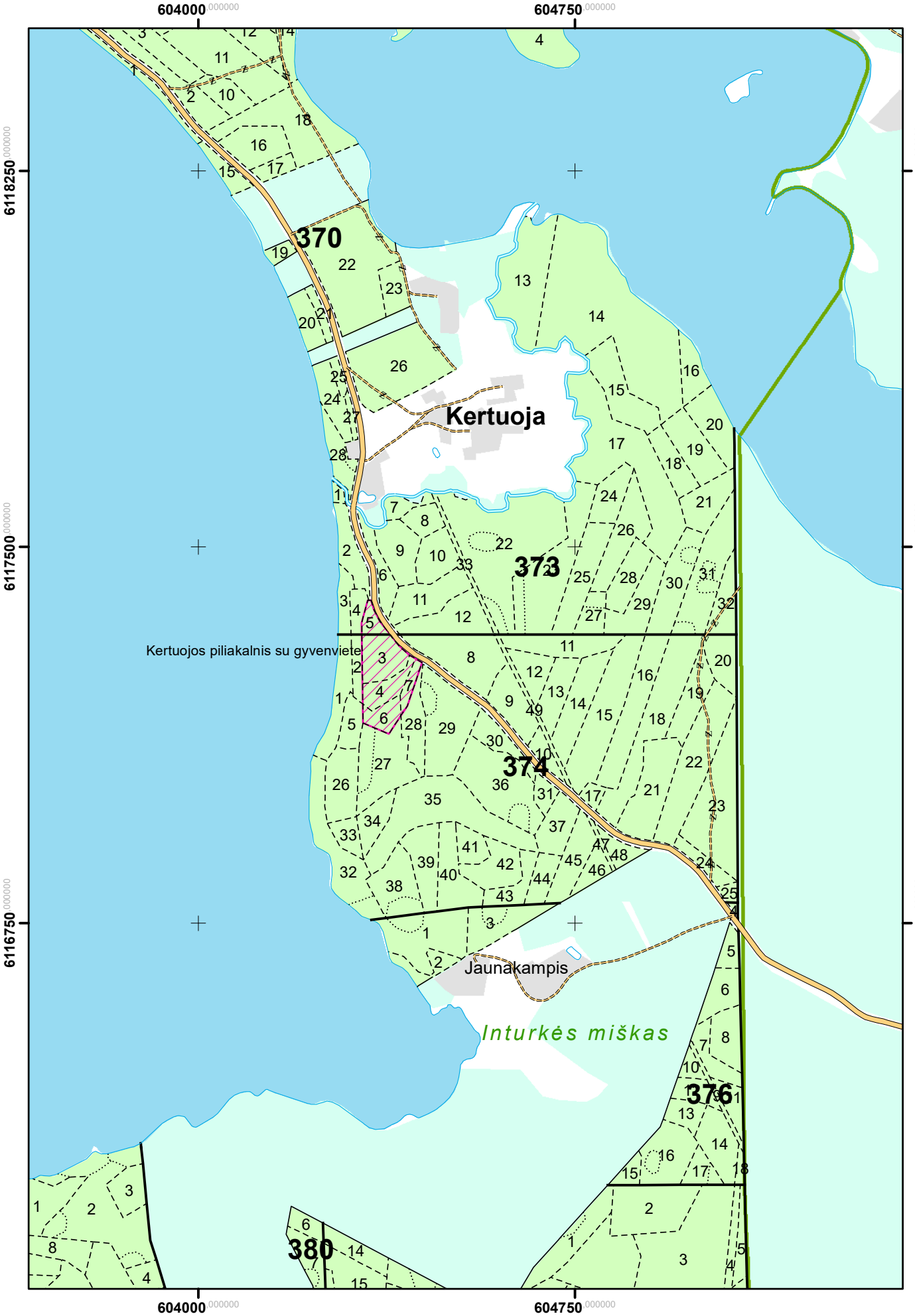

Dubingių girininkija

M 1 : 10 000

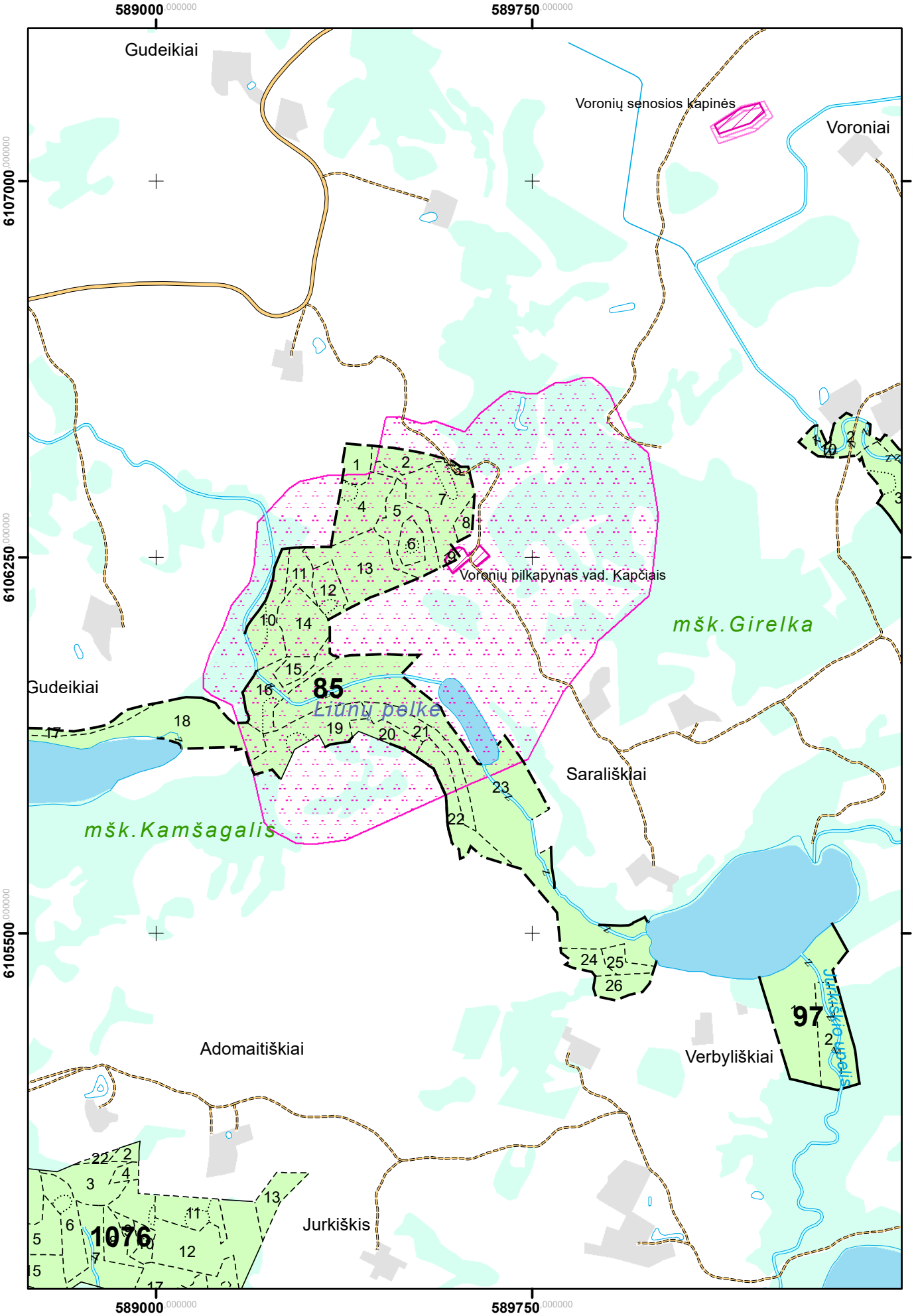

Dubingių girininkija

M 1 : 10 000

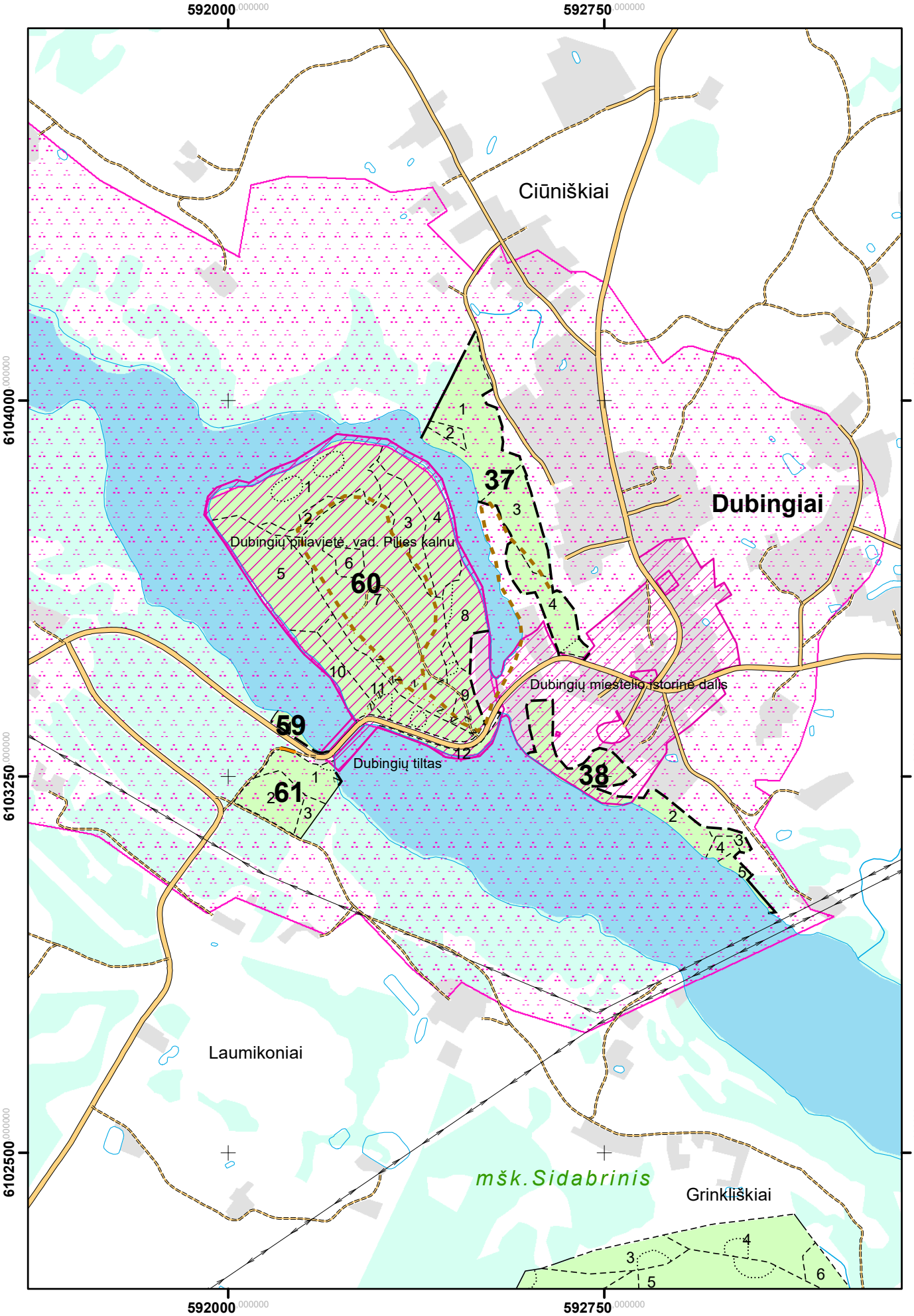

Dubingių girininkija

M 1 : 10 000

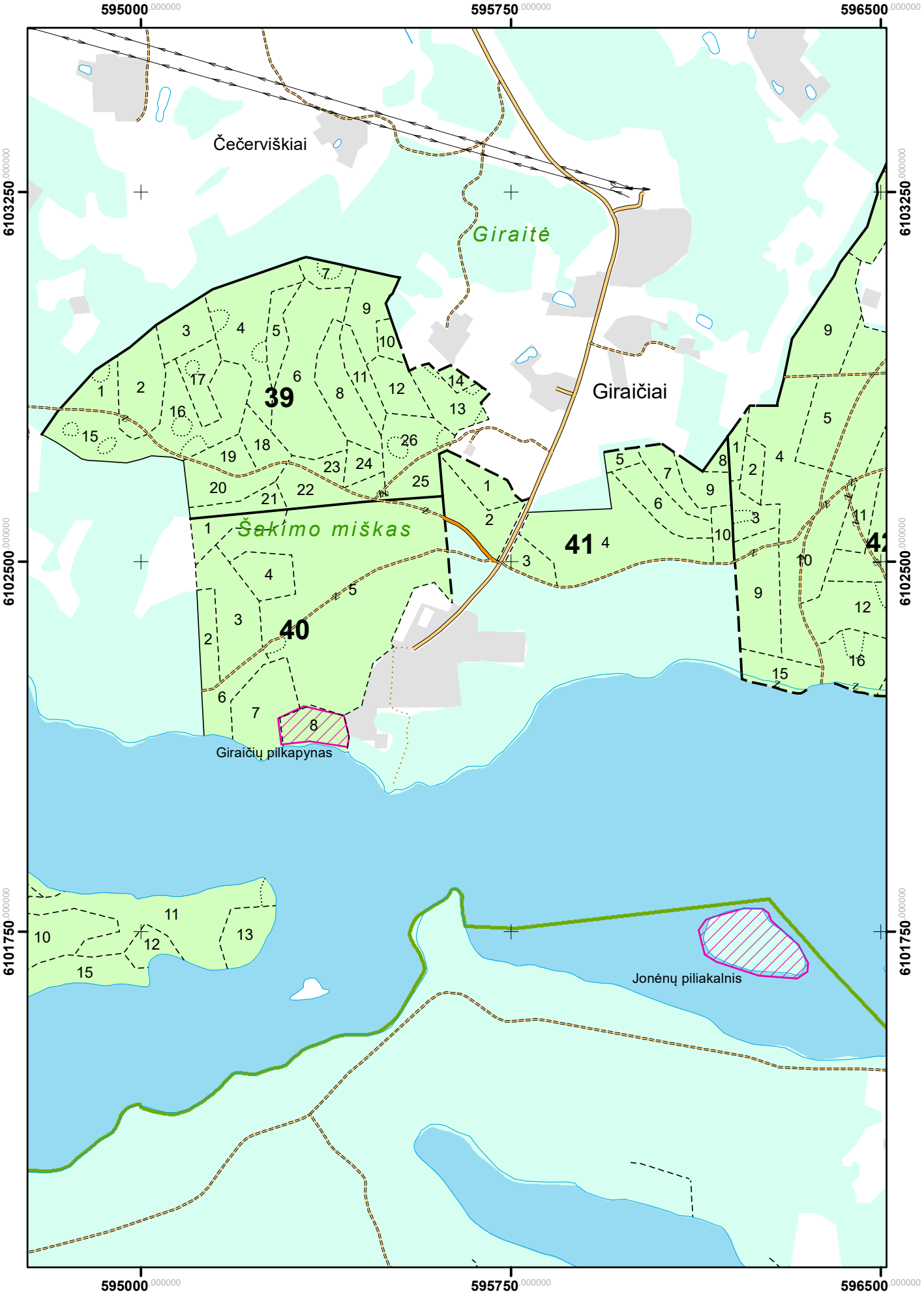

Dubingių girininkija

M 1 : 10 000

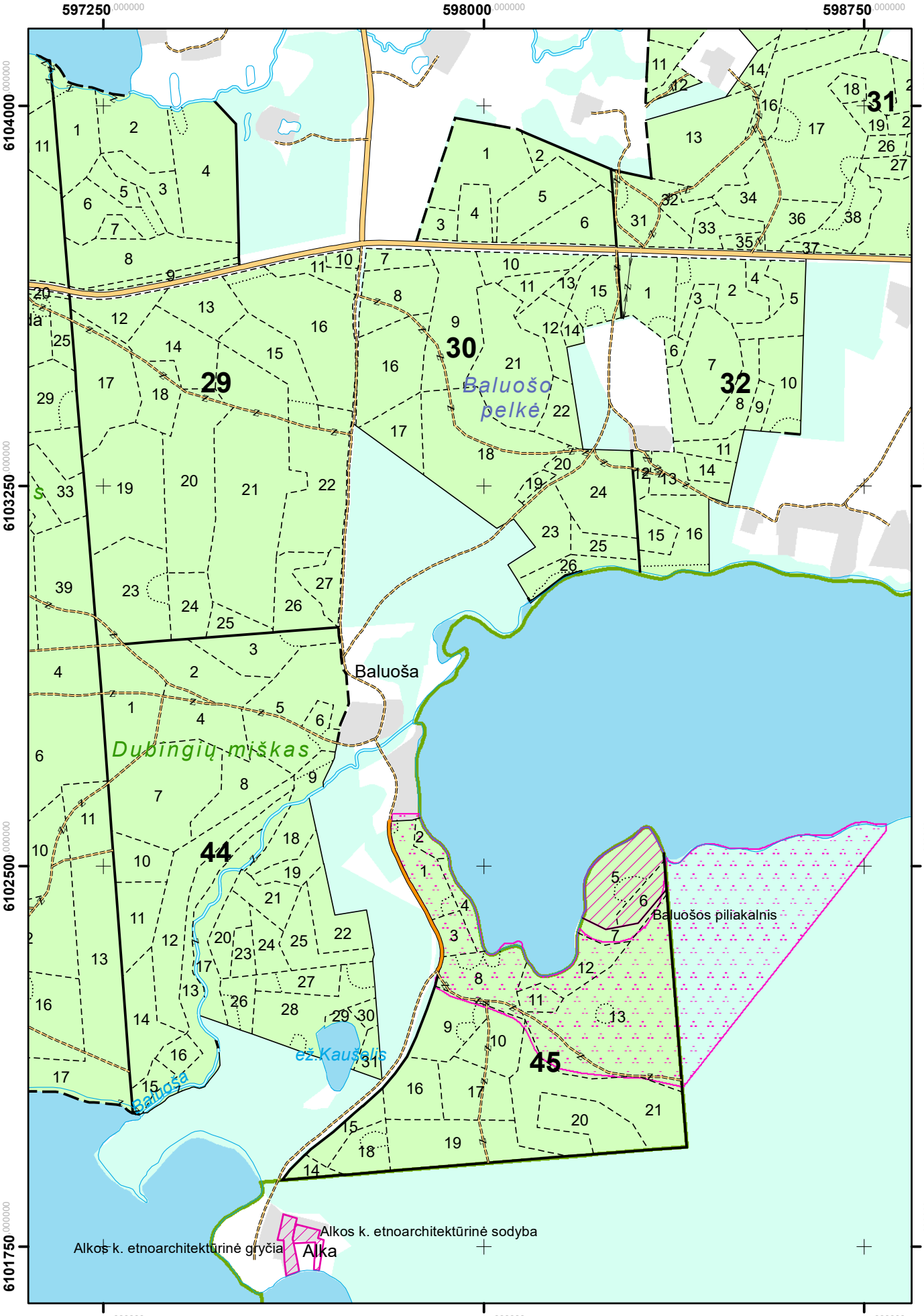

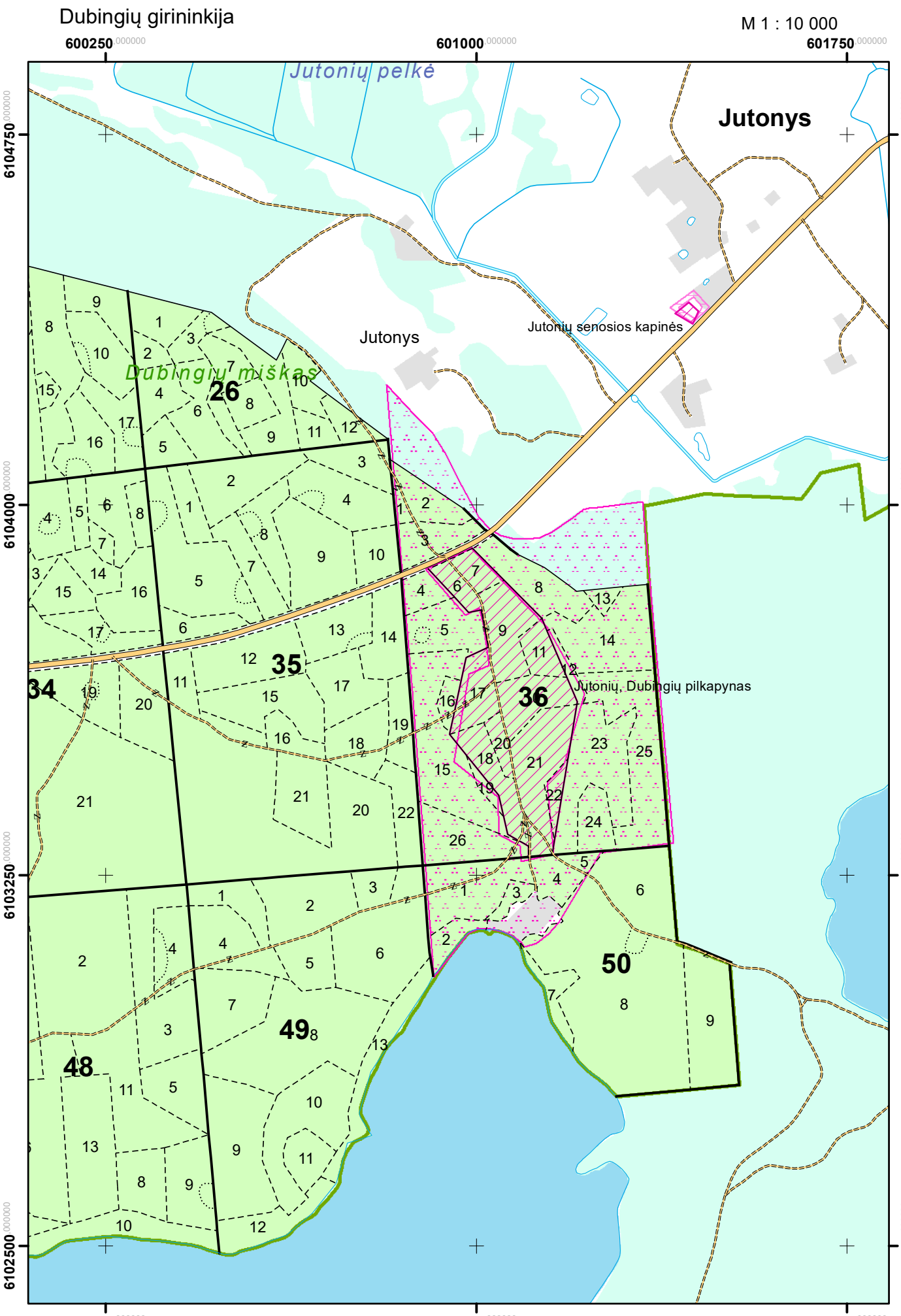
Dubingių girininkija
M 1 : 10 000
600250
601000
601750
6104750
6104000
6103250
6102500
Jutonių pelkė
Jutonys
Jutonys
Jutonių senosios kapinės
Dubingių miškas
26
35
34
36
Jutonių, Dubingių pilkapynas
50
49
8
48

3 priedas

Projektuojamos rekreacinės infrastruktūros išdėstymo schemos

DUBINGIŲ GIRININKIJA

REKREACINĖS INFRASTRUKTŪROS IŠDĖSTYMO SCHEMA

M 1 : 5000

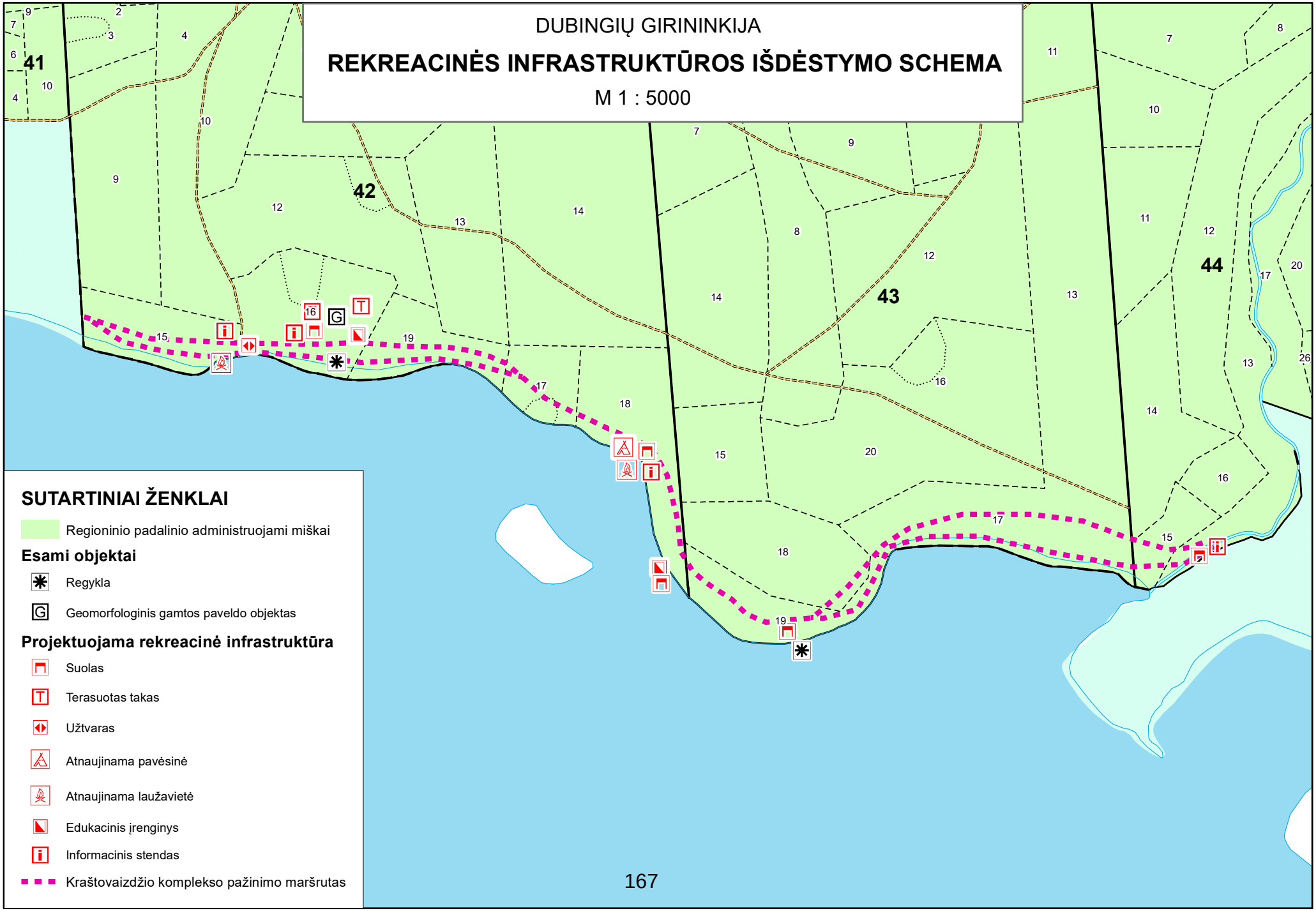

UTENOS GIRININKIJA

REKREACINĖS INFRASTRUKTŪROS IŠDĖSTYMO SCHEMA

M 1 : 5000

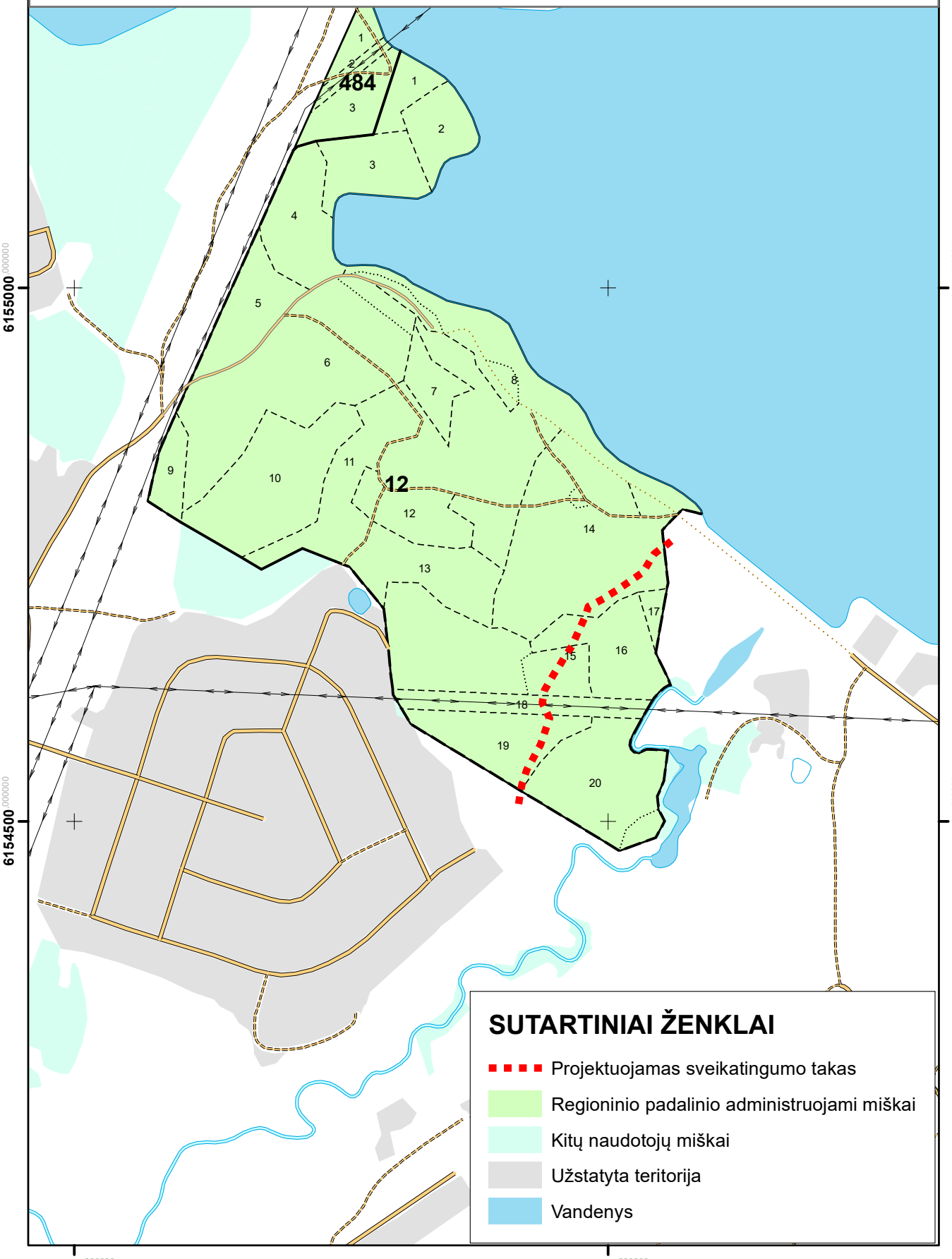

VIDENIŠKIŲ GIRININKIJA

REKREACINĖS INFRASTRUKTŪROS IŠDĖSTYMO SCHEMA

M 1 : 5000

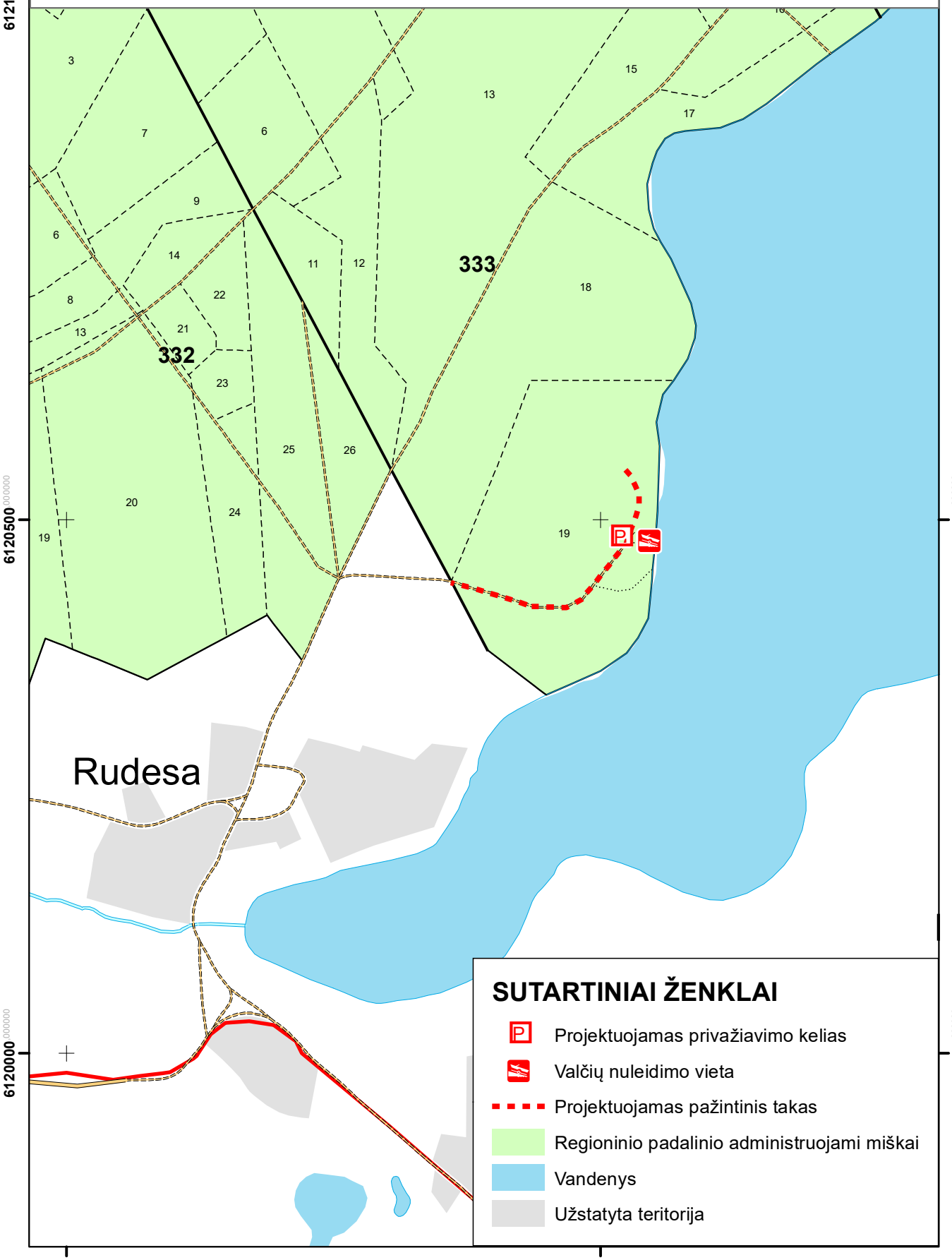

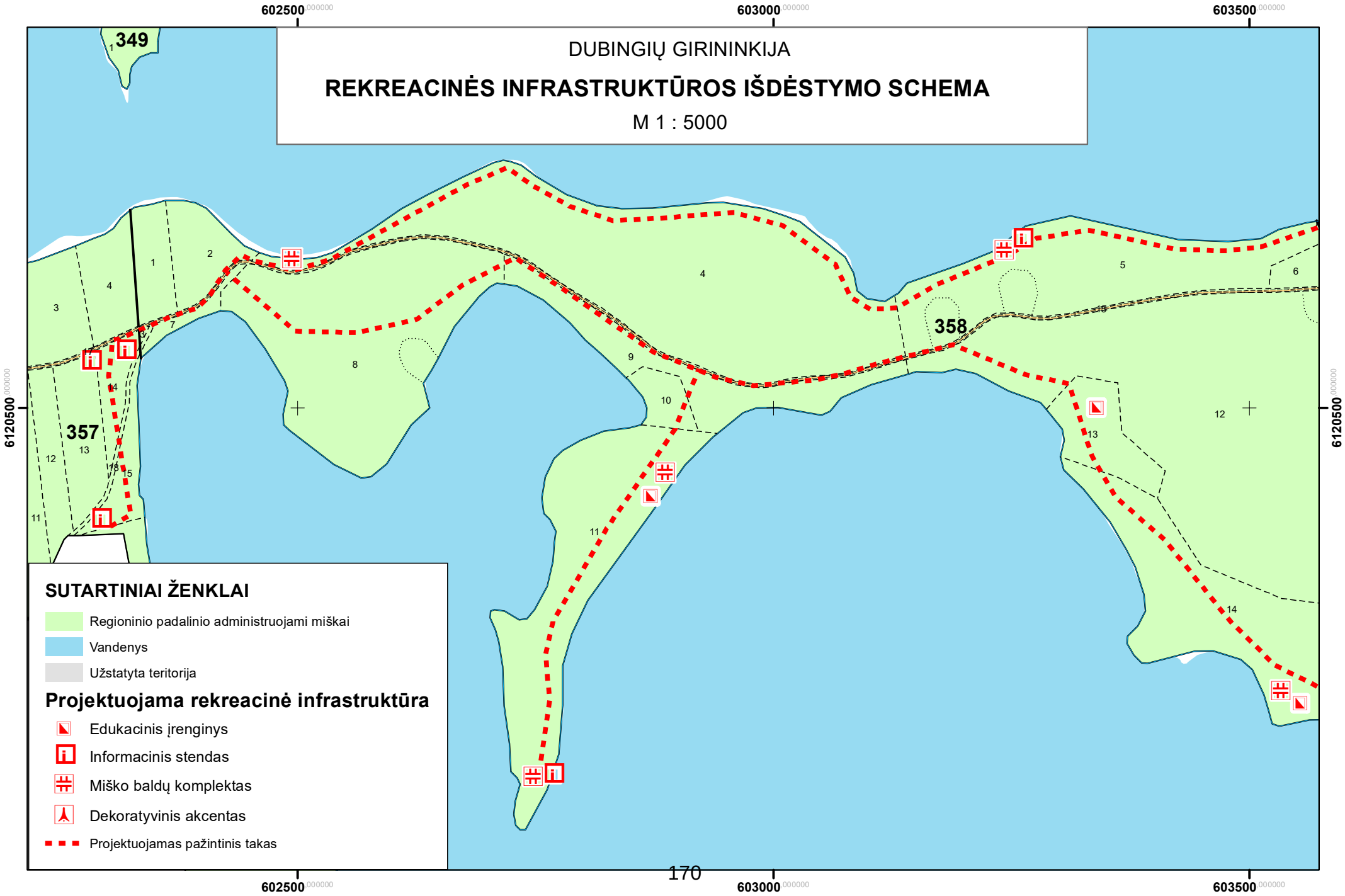
602500
603000
603500
6120500
DUBINGIŲ GIRININKIJA
REKREACINĖS INFRASTRUKTŪROS IŠDĖSTYMO SCHEMA
M 1 : 5000
349
357
358
SUTARTINIAI ŽENKLAI
Regioninio padalinio administruojami miškai
Vandenys
Užstatyta teritorija
Projektuojama rekreacinė infrastruktūra
Edukacinis įrenginys
Informacinis stendas
Miško baldų komplektas
Dekoratyvinis akcentas
Projektuojamas pažintinis takas

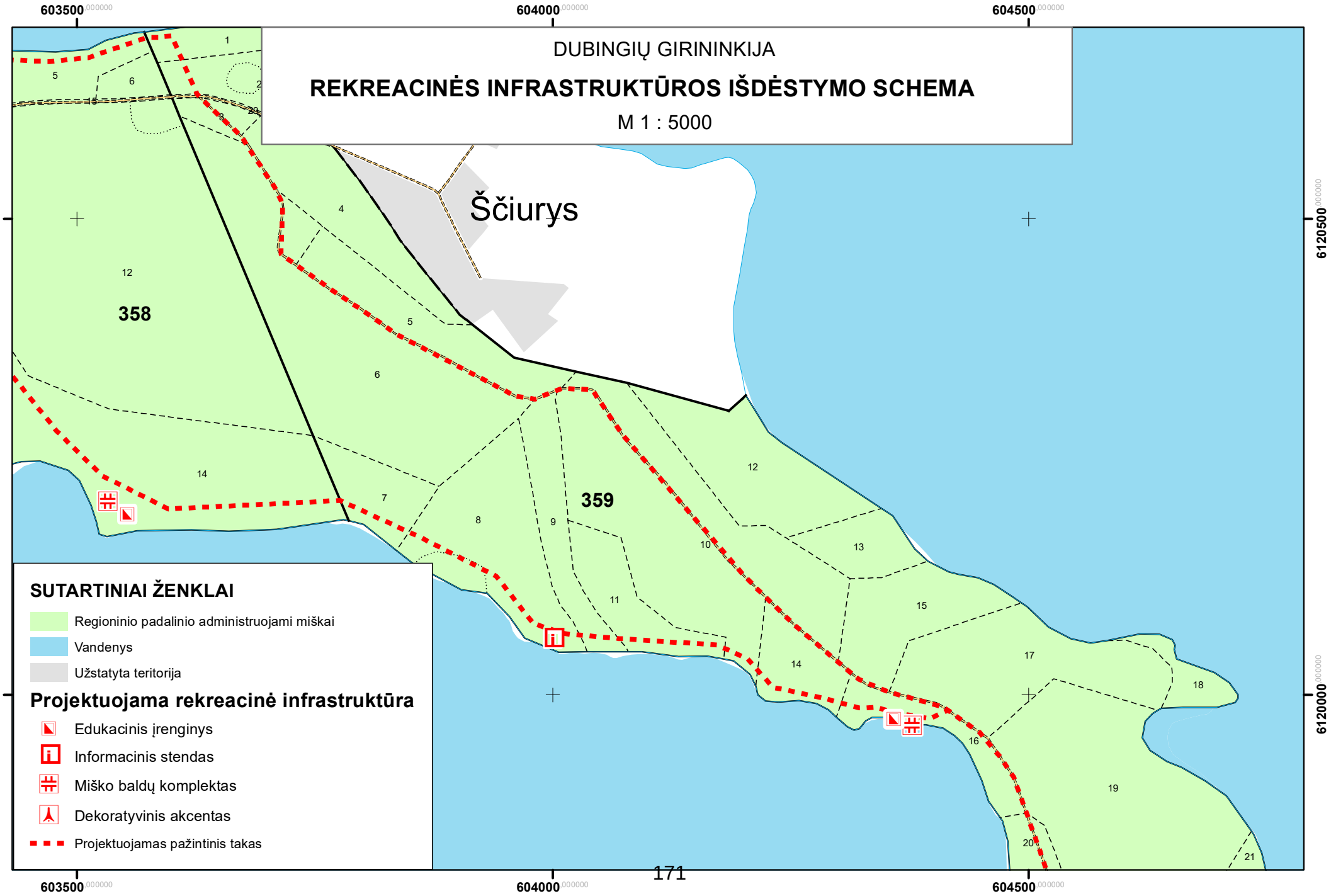
603500
604000
604500
6120500
6120000
DUBINGIŲ GIRININKIJA
REKREACINĖS INFRASTRUKTŪROS IŠDĖSTYMO SCHEMA
M 1 : 5000
Ščiurys
358
359
SUTARTINIAI ŽENKLAI
Regioninio padalinio administruojami miškai
Vandenys
Užstatyta teritorija
Projektuojama rekreacinė infrastruktūra
Edukacinis įrenginys
Informacinis stendas
Miško baldų komplektas
Dekoratyvinis akcentas
Projektuojamas pažintinis takas

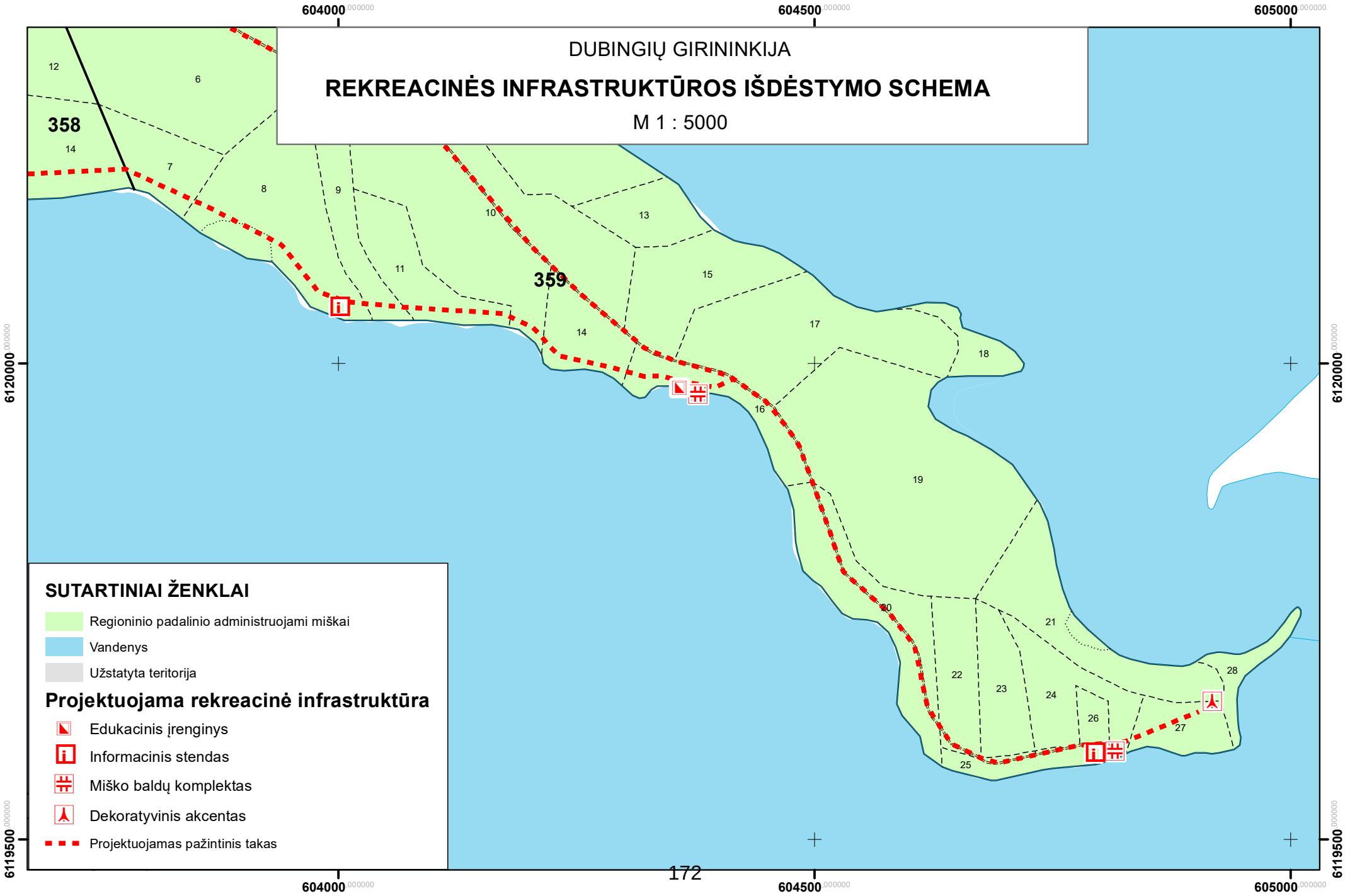
DUBINGIŲ GIRININKIJA
REKREACINĖS INFRASTRUKTŪROS IŠDĖSTYMO SCHEMA
M 1 : 5000
604000
604500
605000
6120000
6119500
358
359
SUTARTINIAI ŽENKLAI
Regioninio padalinio administruojami miškai
Vandenys
Užstatyta teritorija
Projektuojama rekreacinė infrastruktūra
Edukacinis įrenginys
Informacinis stendas
Miško baldų komplektas
Dekoratyvinis akcentas
Projektuojamas pažintinis takas

PAVARIŲ GIRININKIJA

REKREACINĖS INFRASTRUKTŪROS IŠDĖSTYMO SCHEMA

M 1 : 5000

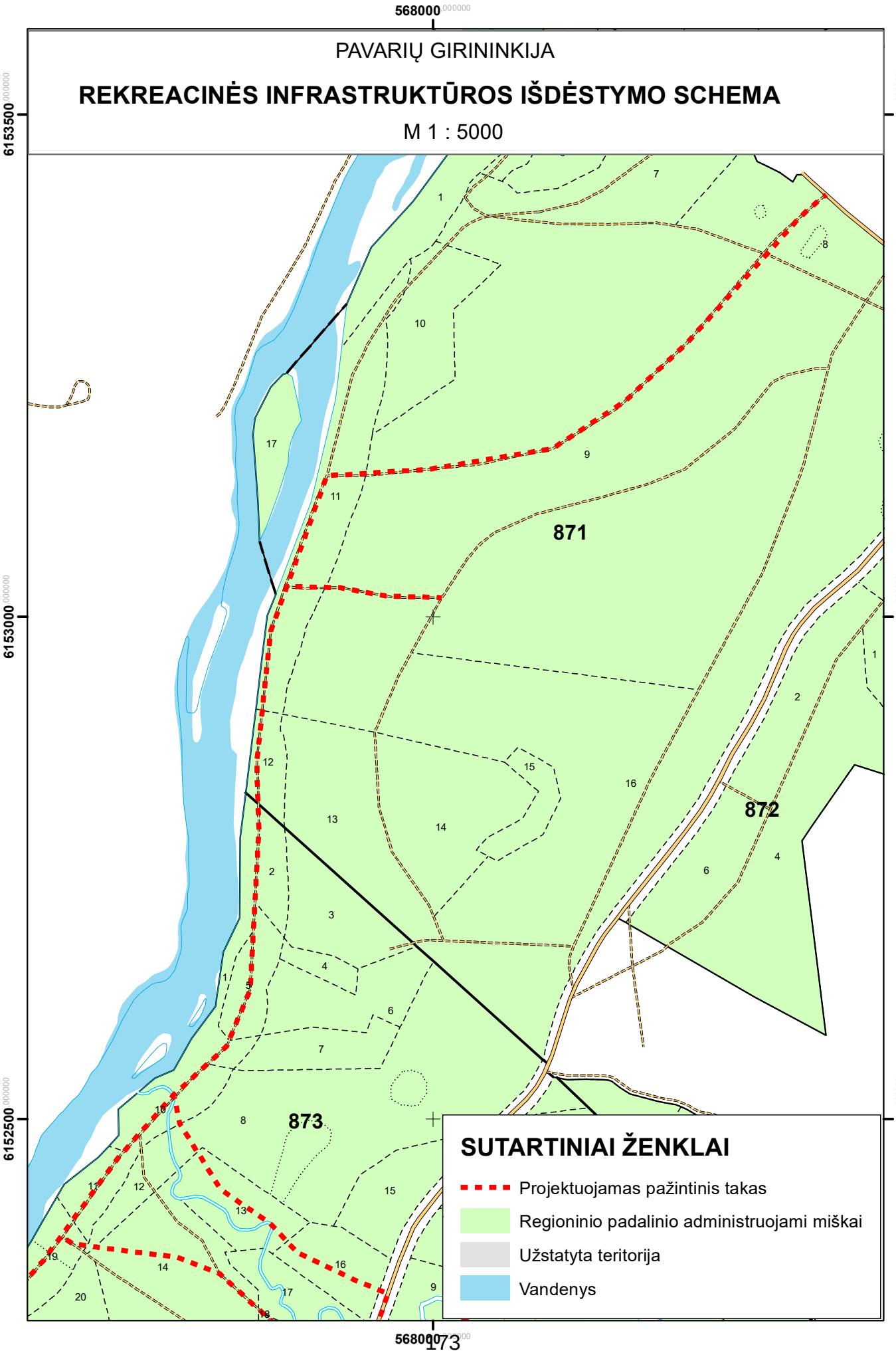

PAVARIŲ GIRININKIJA

REKREACINĖS INFRASTRUKTŪROS IŠDĖSTYMO SCHEMA

M 1 : 5000

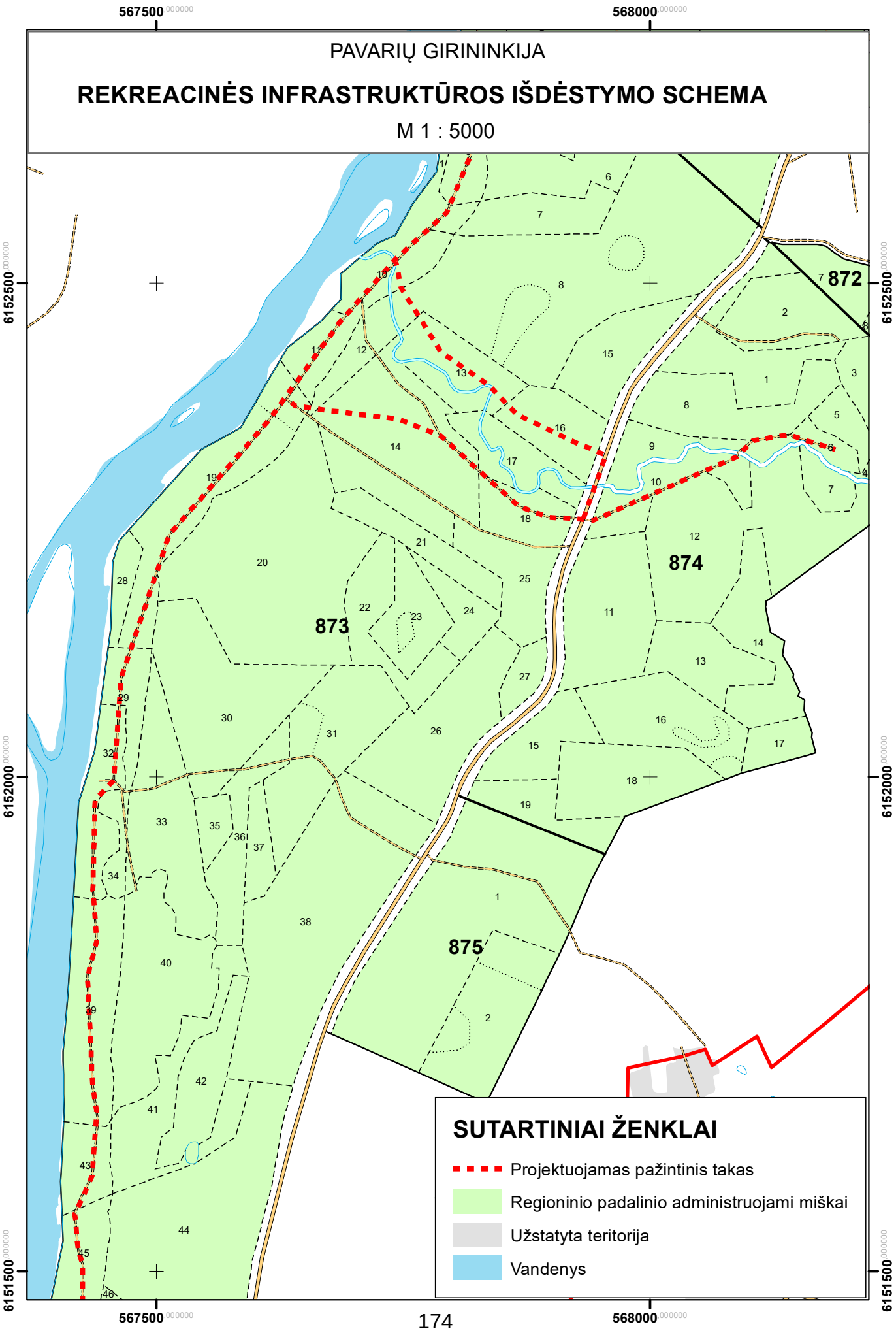

PAVARIŲ GIRININKIJA

REKREACINĖS INFRASTRUKTŪROS IŠDĖSTYMO SCHEMA

M 1 : 5000

