BENDRAS PRIORITETINIŲ MIŠKO KELIŲ, KURIŲ PRIEŽIŪROS IR TAISYMO (REMONTO) DARBUS NUMATOMA ATLIKTI 2021 METAIS, SĄRAŠAS ŠVENČIONĖLIŲ REGIONINIS PADALINYS

Eil. Nr.	Objekto pavadinimas (girininkija,kelio (ruožo) pradžia Kv.ir Skl Nr. bei pabaiga Kv. ir Skl. Nr.)*	Kelio (ruožo) ilgis, km	Darbų rūšis: priežiūra / taisymas	Miško kelias ar jo ruožas eina vien per privačias miško valdas (skiriama 30 balų)	Miško kelias ar jo ruožas eina per privačias miško valdas ir valstybinių miškų valdas (skiriama 20 balų)	Miško kelias ar jo ruožas eina vien per valstybinių miškų valdas (skiriama 10 balų)	Miško kelias ar jo ruožas eina per užmirkusių (L, U ir P hidrotopų) augaviečių miškus(skiriama 20 balų)	Miško kelias ar jo ruožas eina per didelės miško gaisrų rizikos laipsnio miškus (skiriama 20 balų)	Miško kelias ar jo ruožas eina per rekreacinius miškus ir/ar miško kelias yra vienintelis privažiavimo kelias iki gyvenamųjų namų (skiriama 15 balų)	Miško kelias ar jo ruožas yra Kuršių nerijos teritorijoje (skiriama 20 balų)	Balų suma	Privačių miško valdų skaičius kelio ruože
1	Modžiūnų g-ja 562(3) - 562(2)	1,3	taisymas		20		20	20	15		75	9
2	Prūdiškės g-ja 3(26) - 6(6)	1,9	taisymas	30				20	15		65	8
3	Žeimenos g-ja 74(310) - 86(6)	1,7	taisymas		20			20	15		55	4
4	Antaliedės g-ja 117(4)-177(321)	7,4	taisymas		20			20	15		55	2
5	Januliško g-ja 62(23)-123(18)	5,4	taisymas		20			20	15		55	2
6	Pasiaurės g-ja 51 (1) - Januliškio g-ja 81(10)	4,6	taisymas		20			20	15		55	2
7	Pasiaurės g-ja 59 (340) -Lakajos g-ja 123(5)	4,0	taisymas		20			20	15		55	2
8	Labanoro g-ja 130(7)-131(12)	1,0	taisymas		20			20	15		55	2
9	Sarios g-ja 58(1)-Gelednės g-ja 581(1)	1,8	taisymas		20			20	15		55	1
10	Lakajos g-ja 29(303)-51(2)	1,7	taisymas		20			20	15		55	1
11	Modžiūnų g-ja 498(52) - 492(59)	3,8	taisymas	30				20			50	29
12	Žeimenos g-ja 336(347) - Sarios g-ja 33(33)	5,1	taisymas		20			20			40	24
13	Labanoro g-ja 60(18)-100(2)	4,1	taisymas		20			20			40	5
14	Labanoro g-ja 59(13) - 12(17)	3,1	taisymas		20			20			40	4
15	Antaliedės g-ja 4(306) - 38(6)	4,5	taisymas		20			20			40	1
16	Antaliedės g-ja 3(10) - 6(9)	2,1	taisymas		20			20			40	1
	Iš viso:	**53,50**										

* Objektai turi būti išdėstyti eilės tvarka pagal gautų balų skaičių ir kitus pirmumo kriterijus.

Švenčionėlių regioninis padalinys Modžiūnų girininkija
Modžiūnų g-ja 562(3) – 562(2)

Taisomo kelio ilgis 1,3 km

Nr.1

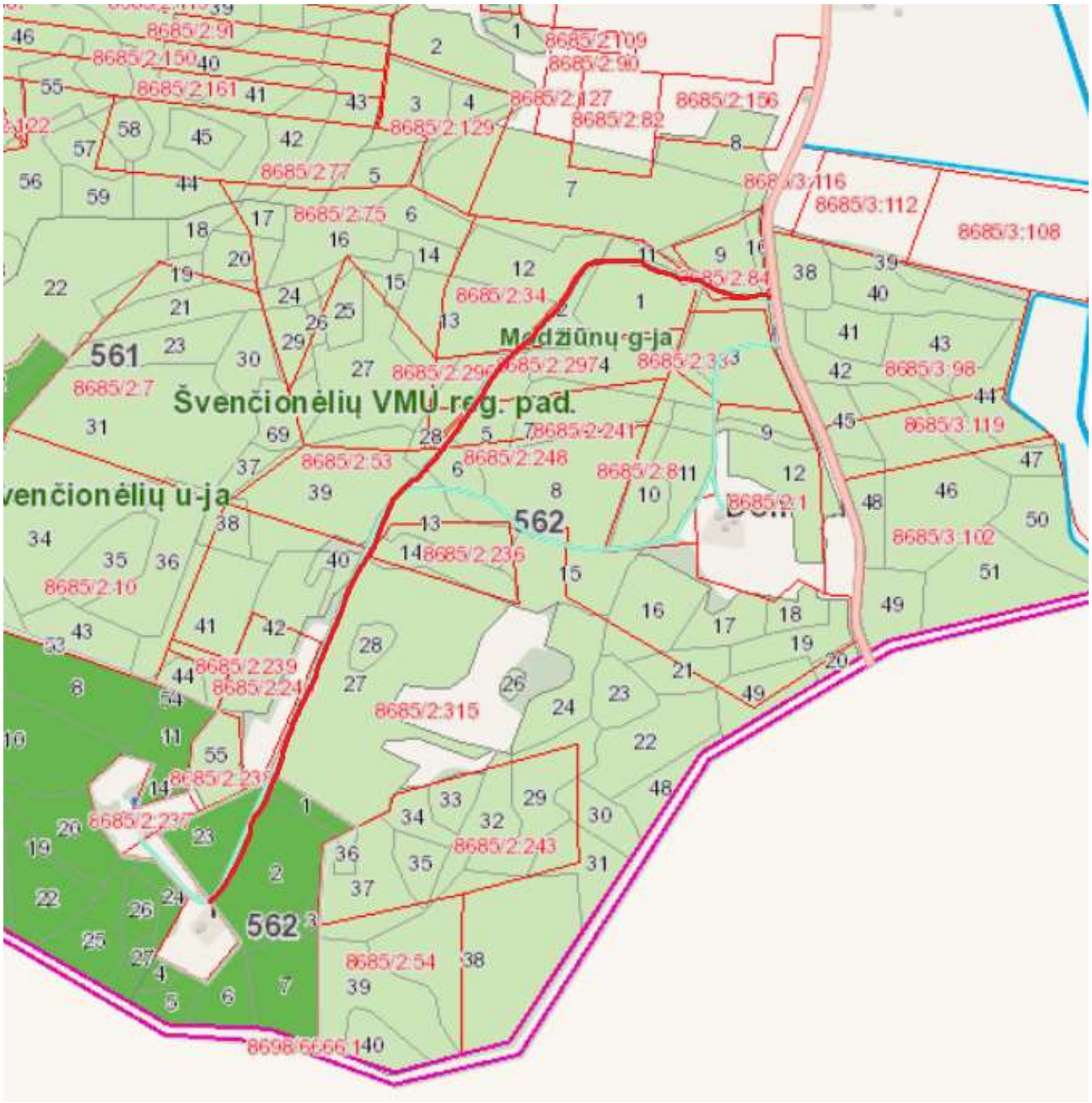

taisomas kelias

Švenčionėlių regioninis padalinys Prūdiškės girininkija
Prūdiškės g-ja 3(26) – 6(6)

Taisomo kelio ilgis 1,9 km

Nr.2

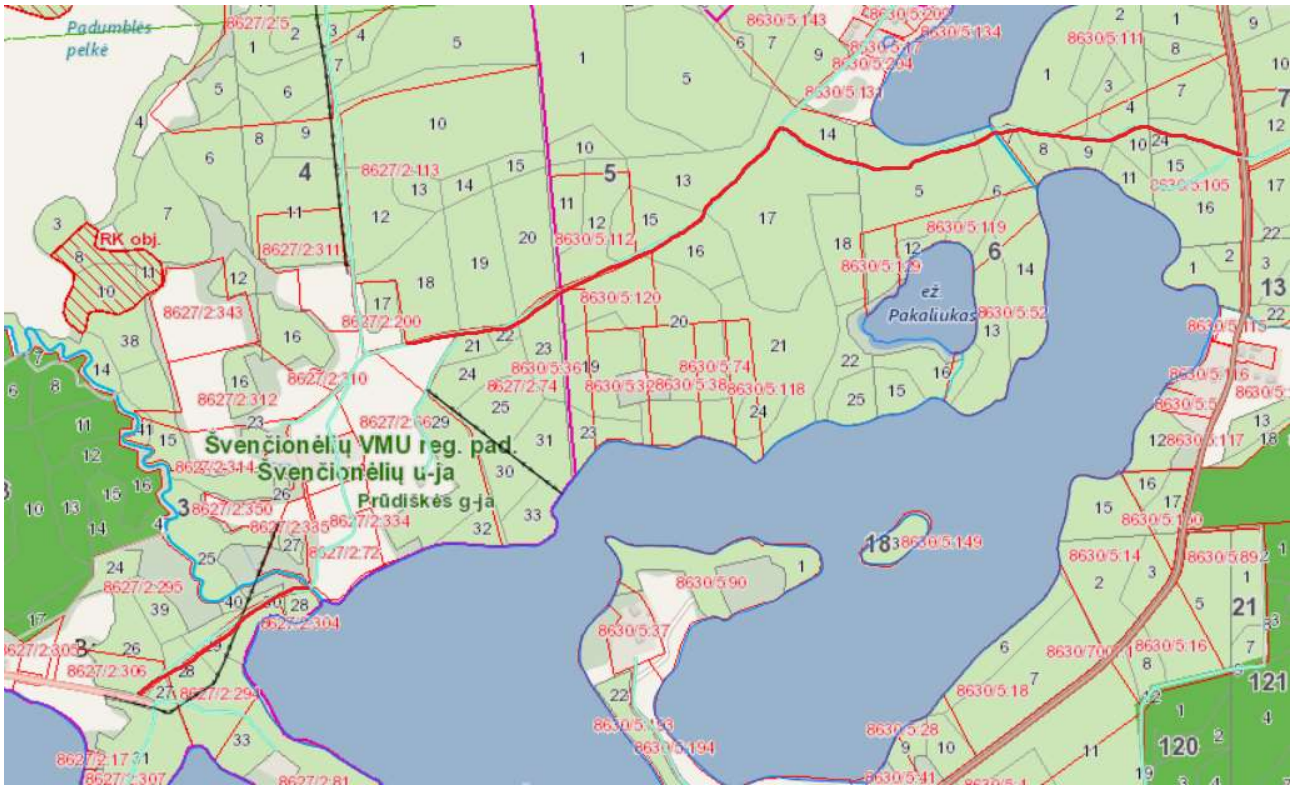

taisomas kelias

Švenčionėlių regioninis padalinys Žeimenos girininkija
Žeimenos g-ja 74(310) -86(6)

Taisomo kelio ilgis 1,7 km

Nr.3

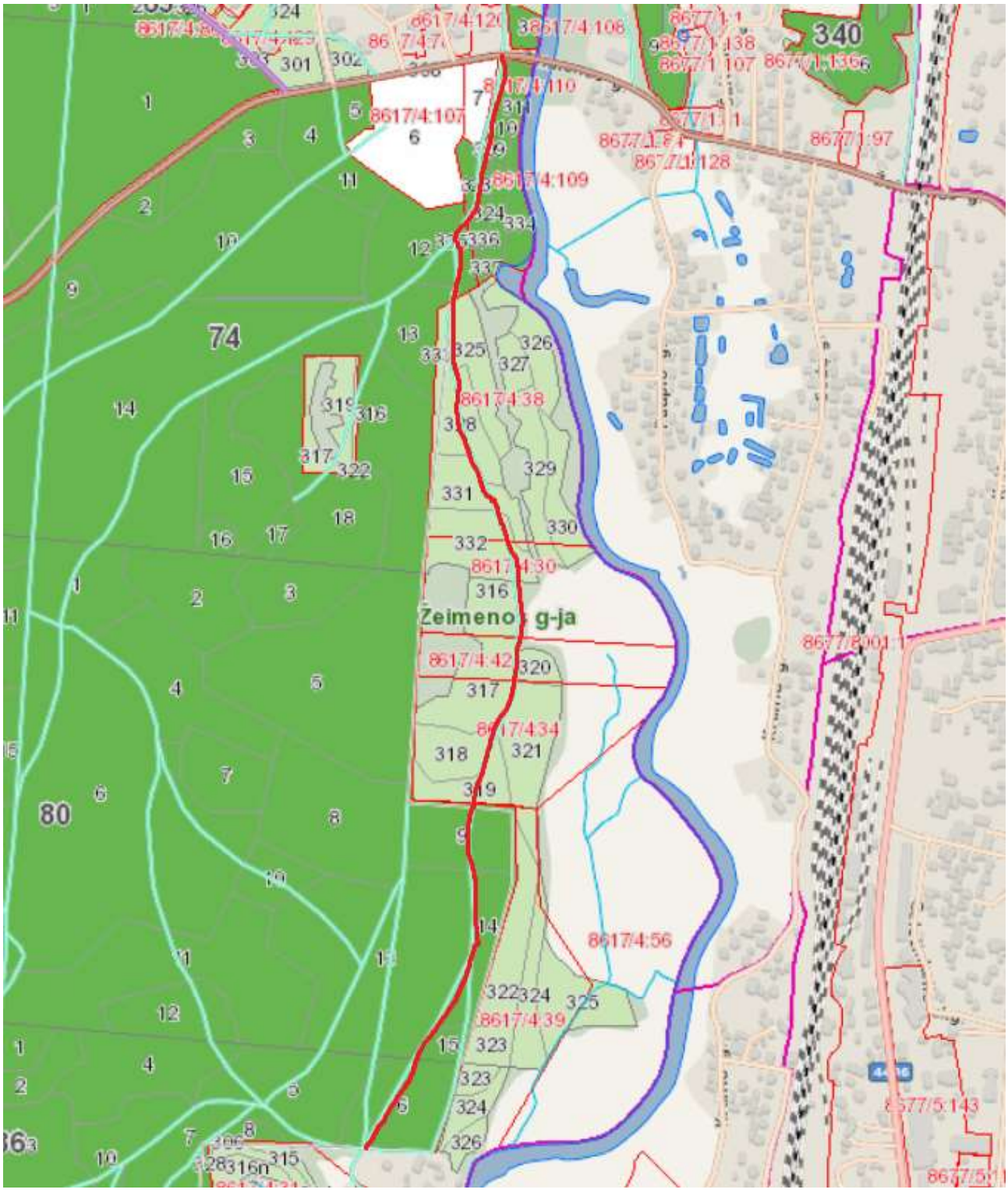

taisomas kelias

Švenčionėlių regioninis padalinys Antaliedės girininkija
Antaliedės g-ja 117(4)-177(321)

Taisomo kelio ilgis 7,4 km

Nr.4

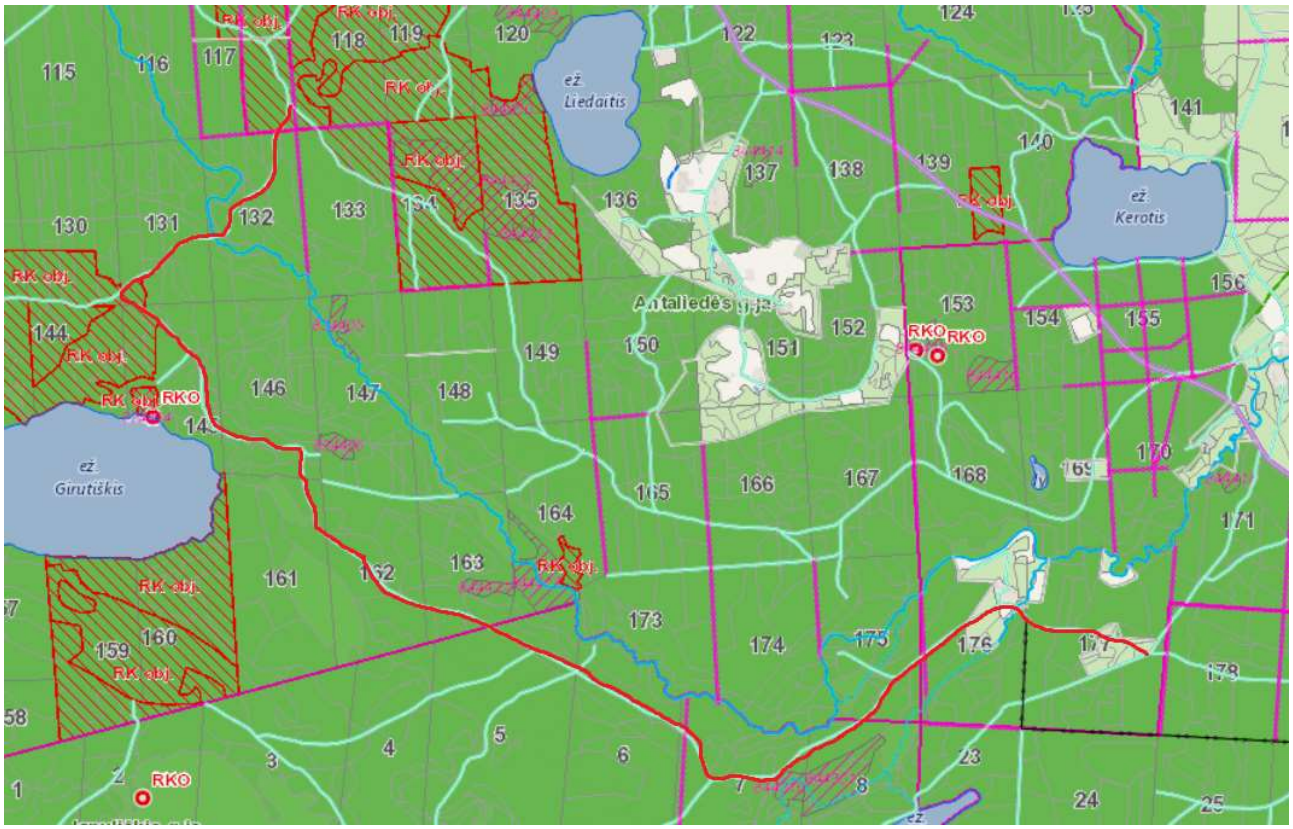

taisomas kelias

Švenčionėlių regioninis padalinys Januliškio girininkija
Kelias Januliško g-jos 62(23)-123(18)
Taisomo kelio ilgis 5,4 km

Nr.5

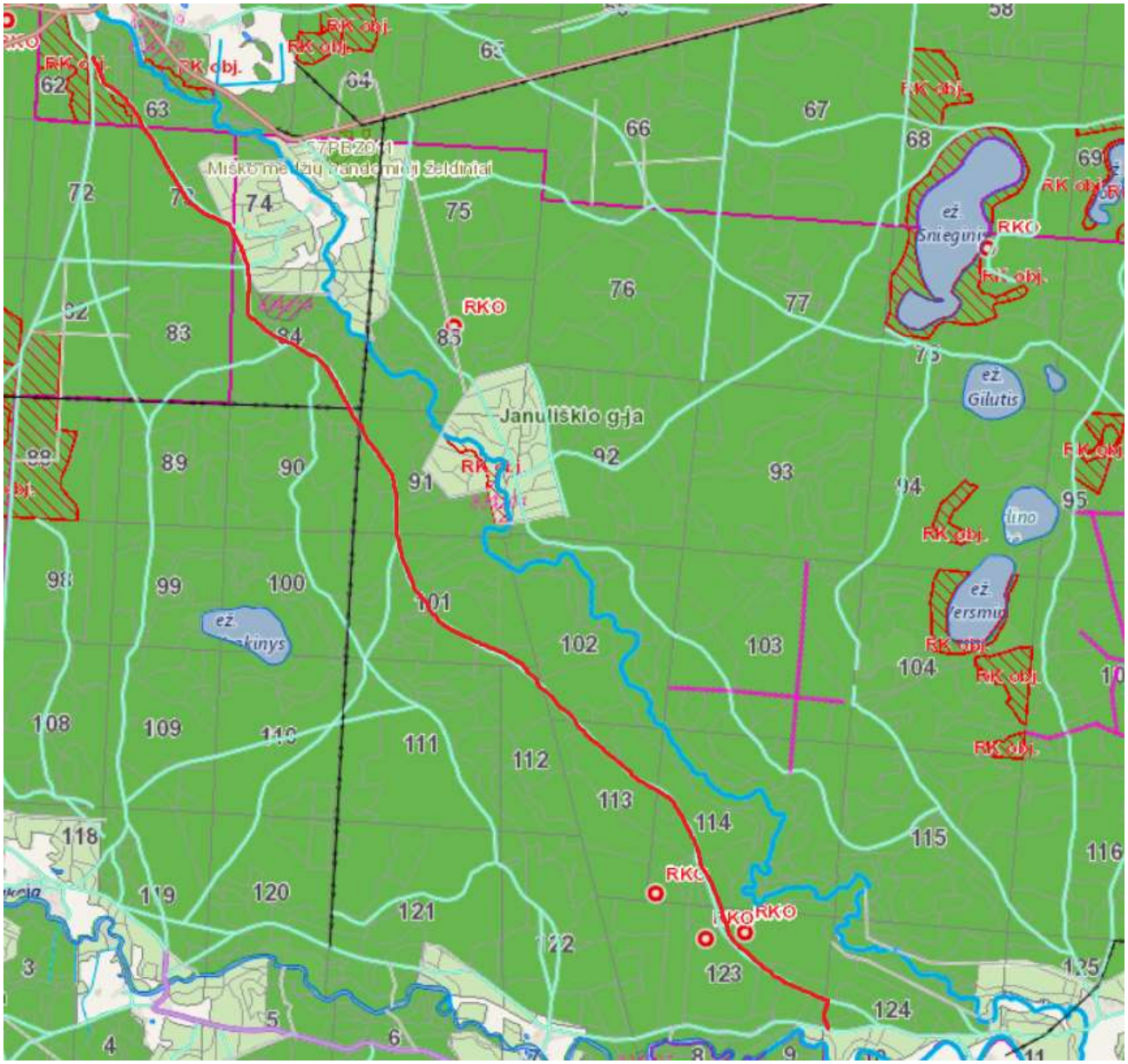

taisomas kelias

Švenčionėlių regioninis padalinys Pasiaurės ir Januliškio girininkijos
Kelias Pasiaurės g-ja 51 (1) - Januliškio g-ja 81(10)
Taisomo kelio ilgis 4,6 km

Nr.6

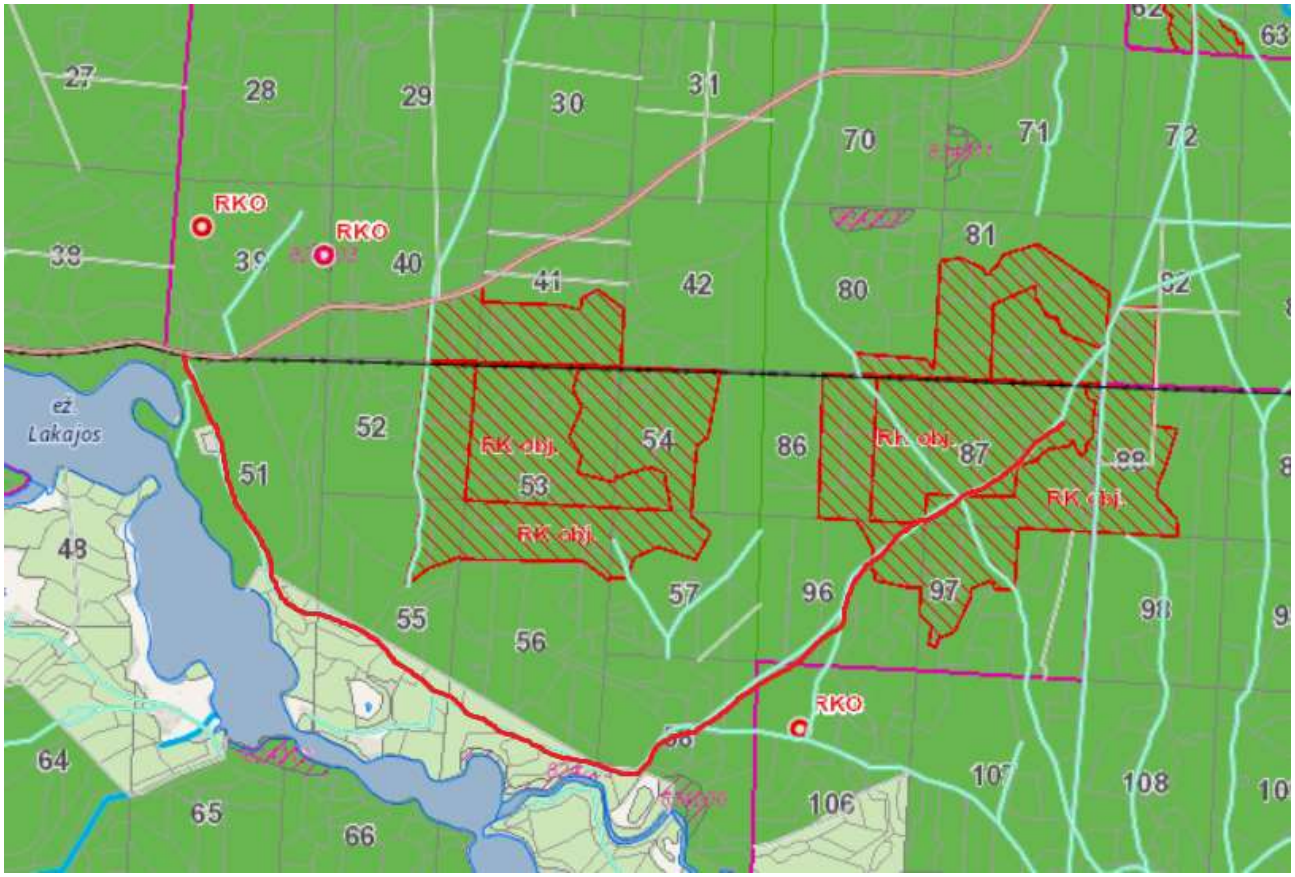

taisomas kelias

Švenčionėlių regioninis padalinys Pasiaurės ir Lakajos girininkijos
Pasiaurės g-ja 59 (340) -Lakajos g-ja 123(5)
Taisomo kelio ilgis 4,0 km

Nr.7

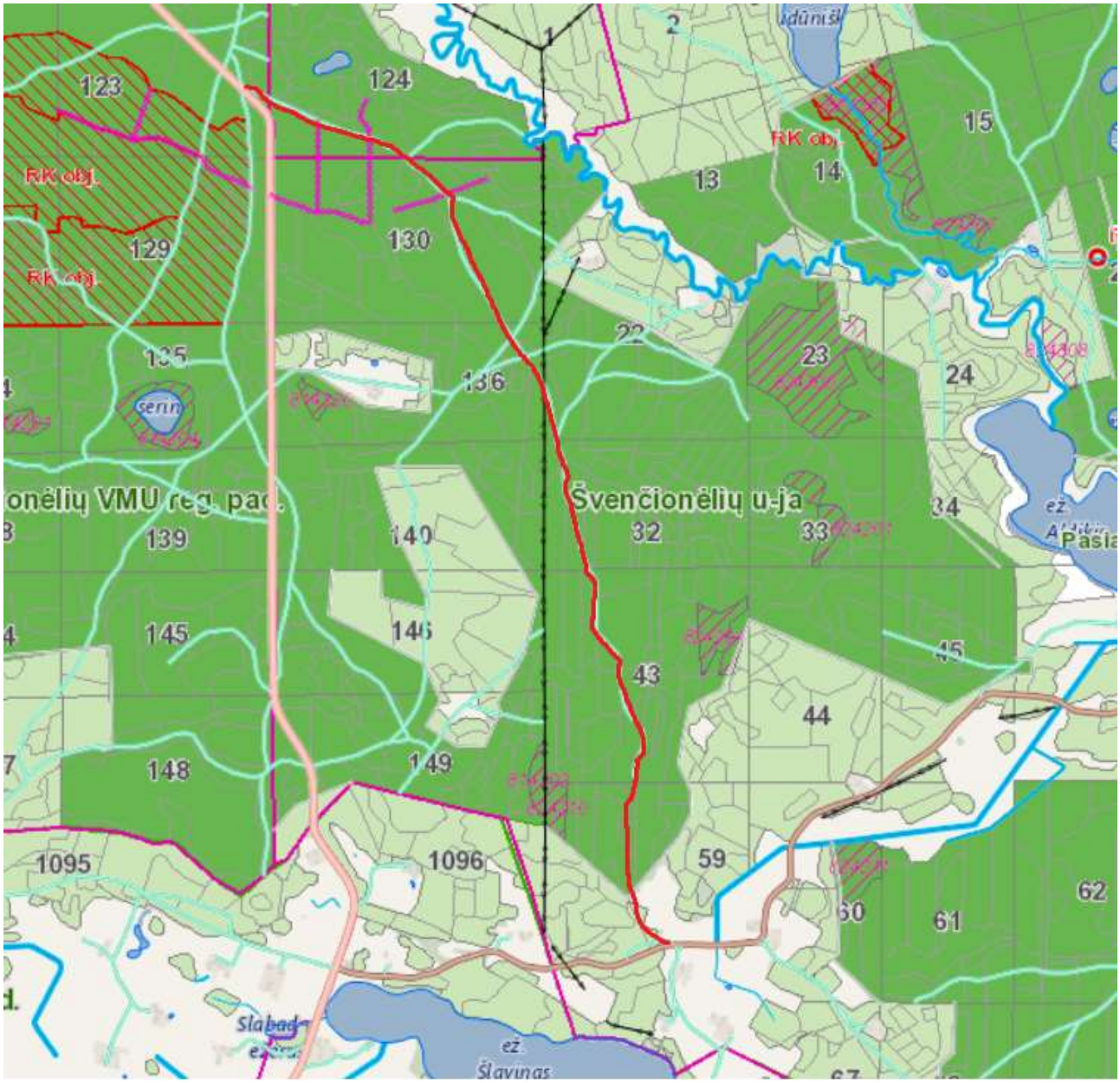

taisomas kelias

Švenčionėlių regioninis padalinys Labanoro girininkija
Labanoro g-ja 130(7)-131(12)
Taisomo kelio ilgis 1,0 km

Nr.8

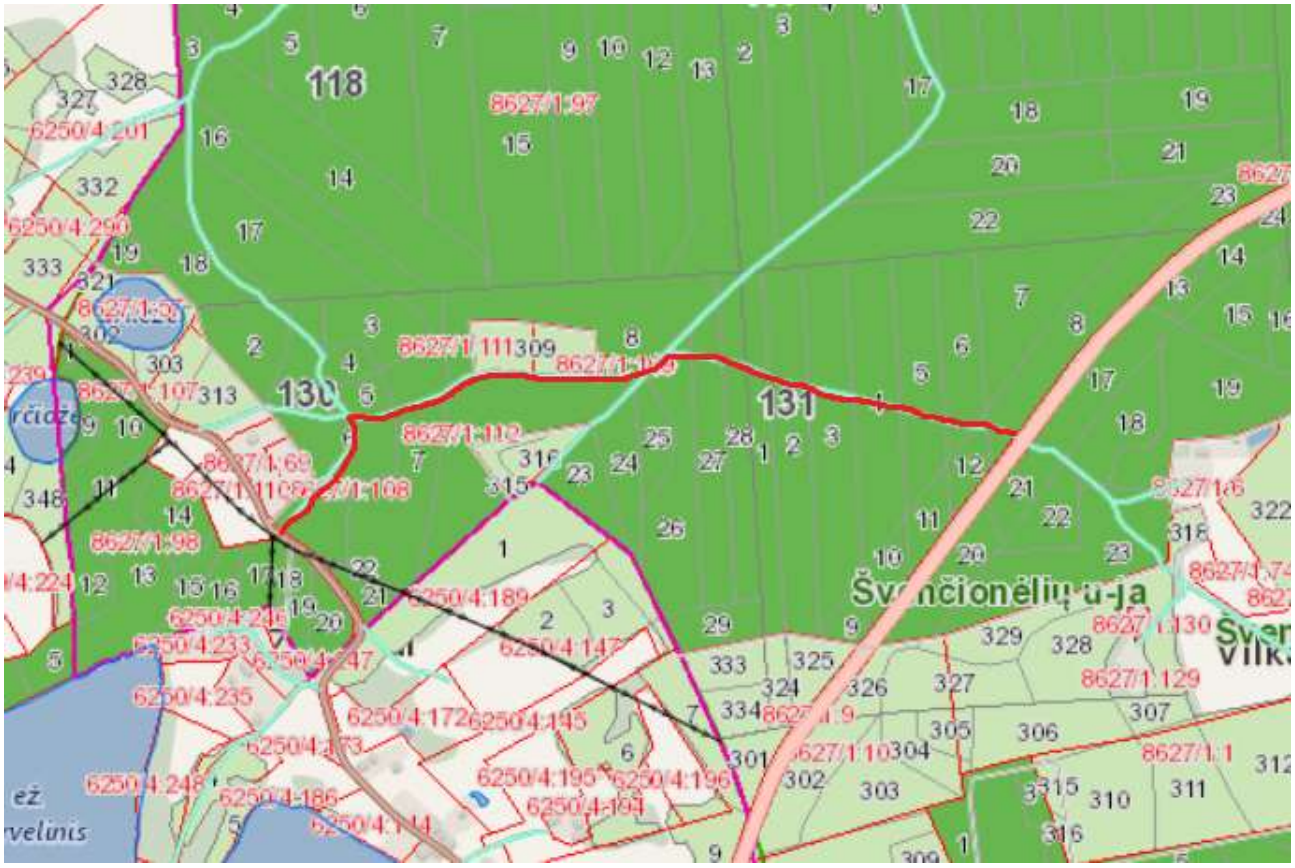

taisomas kelias

Švenčionėlių regioninis padalinys Gelednės ir Sarios girininkijos
Sarios g-ja 58(1)-Gelednės g-ja 581(1)

Taisomo kelio ilgis 1,8 km

Nr.9

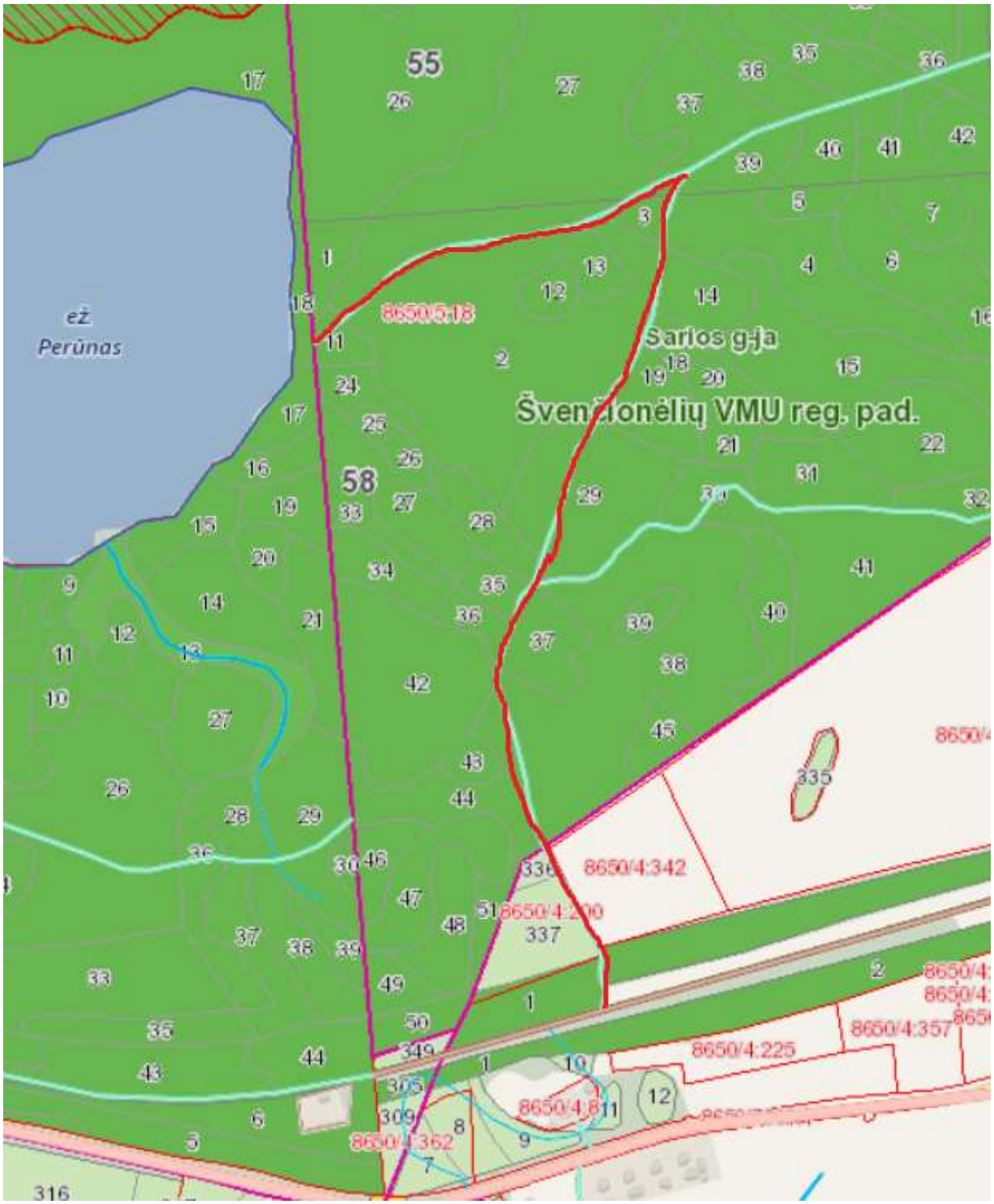

taisomas kelias

Švenčionėlių regioninis padalinys Lakajos girininkija
Lakajos g-ja 29(303)-51(2)

Taisomo kelio ilgis 1,7 km

Nr.10

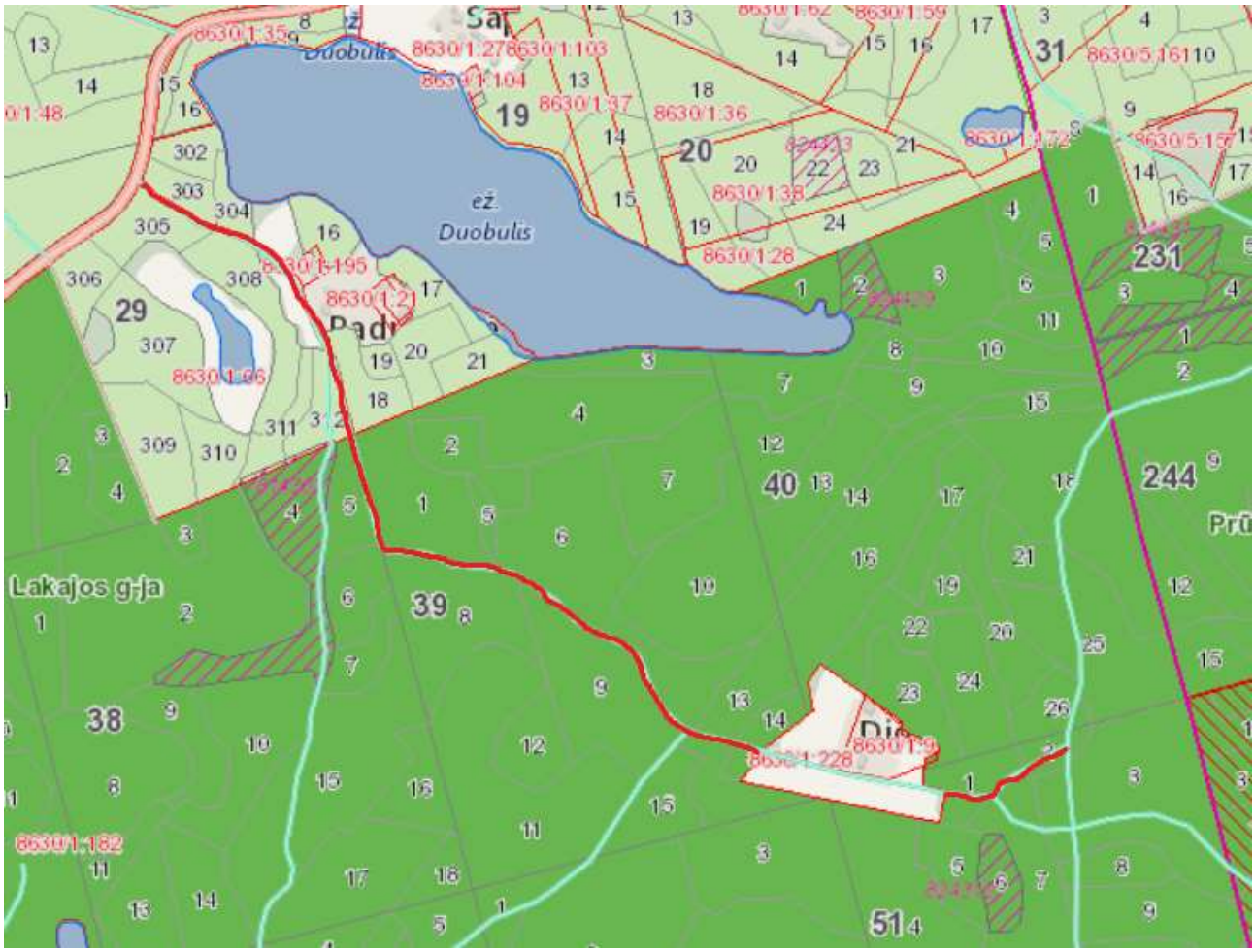

taisomas kelias

Švenčionėlių regioninis padalinys Modžiūnų girininkija
Modžiūnų g-ja 498(52) - 492(59)

Taisomo kelio ilgis 3,8 km

Nr.11



taisomas kelias

Švenčionėlių regioninis padalinys Žeimenos ir Sarios girininkijos
Žeimenos g-ja 336(347) - Sarios g-ja 33(33)
Taisomo kelio ilgis 5,1 km **Nr. 12**



taisomas kelias

Švenčionėlių regioninis padalinys Labanoro girininkija
Labanoro g-ja 60(18)-100(2)
Taisomo kelio ilgis 4,1 km

Nr.13

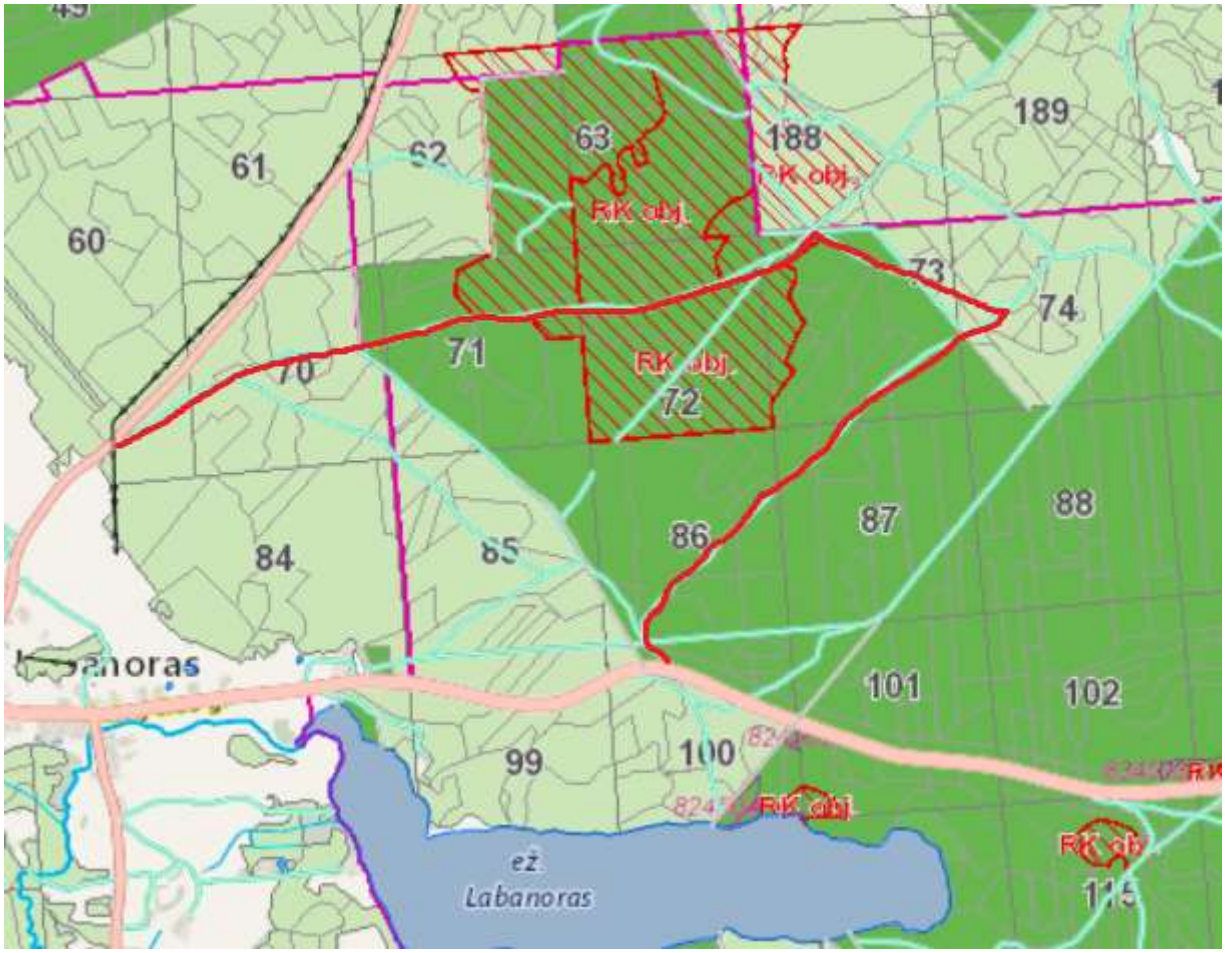

taisomas kelias

Švenčionėlių regioninis padalinys Labanoro girininkija
Labanoro g-ja 59(13) - 12(17)
Taisomo kelio ilgis 3,1 km **Nr.14**



taisomas kelias

Švenčionėlių regioninis padalinys Antaliedės girininkija
Antaliedės g-ja 4(306) - 38(6)

Taisomo kelio ilgis 4,5 km **Nr.15**

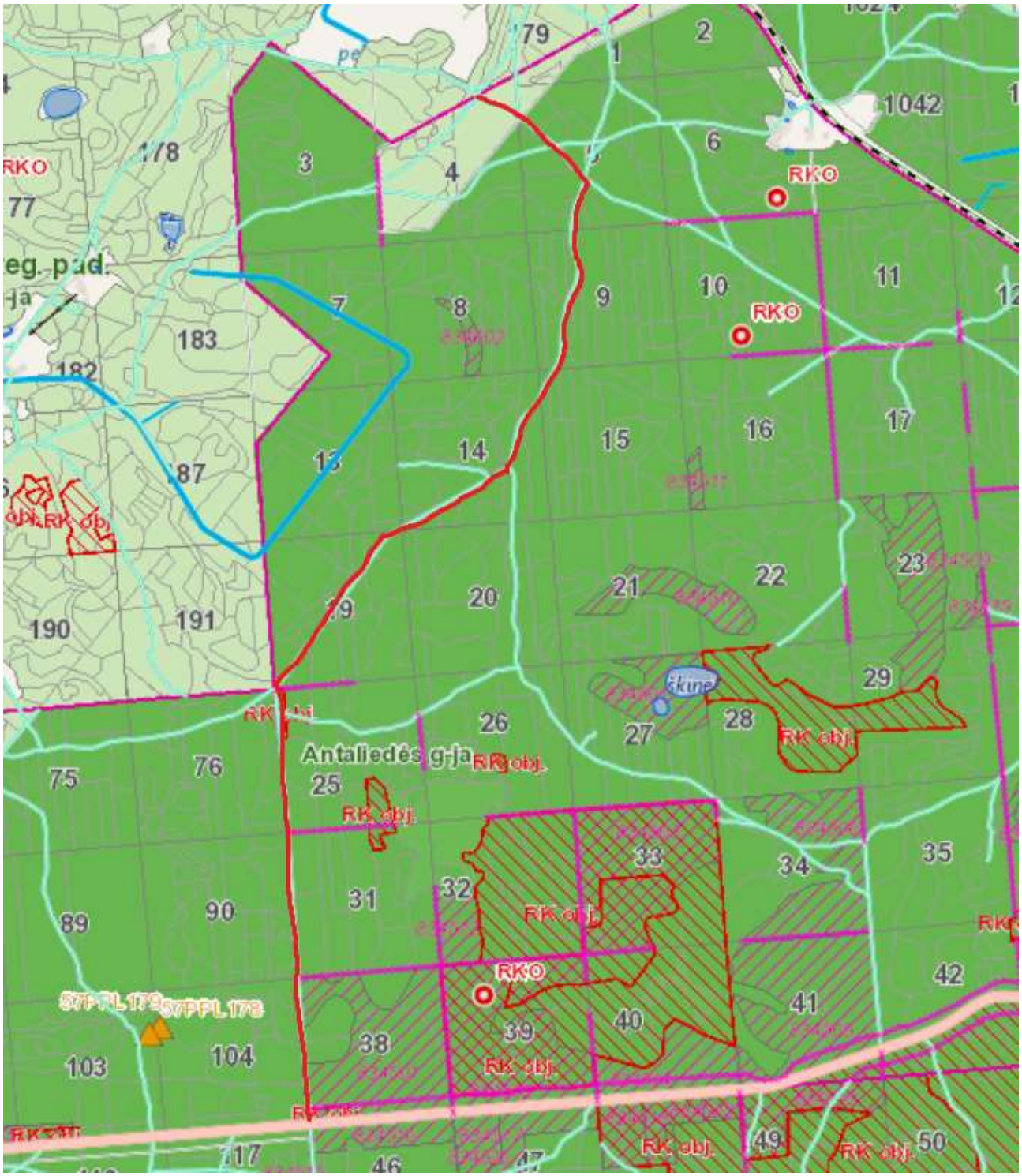

taisomas kelias

Švenčionėlių regioninis padalinys Antaliedės girininkija
Antaliedės g-ja 3(10) - 6(9)

Taisomo kelio ilgis 2,1 km

Nr.16

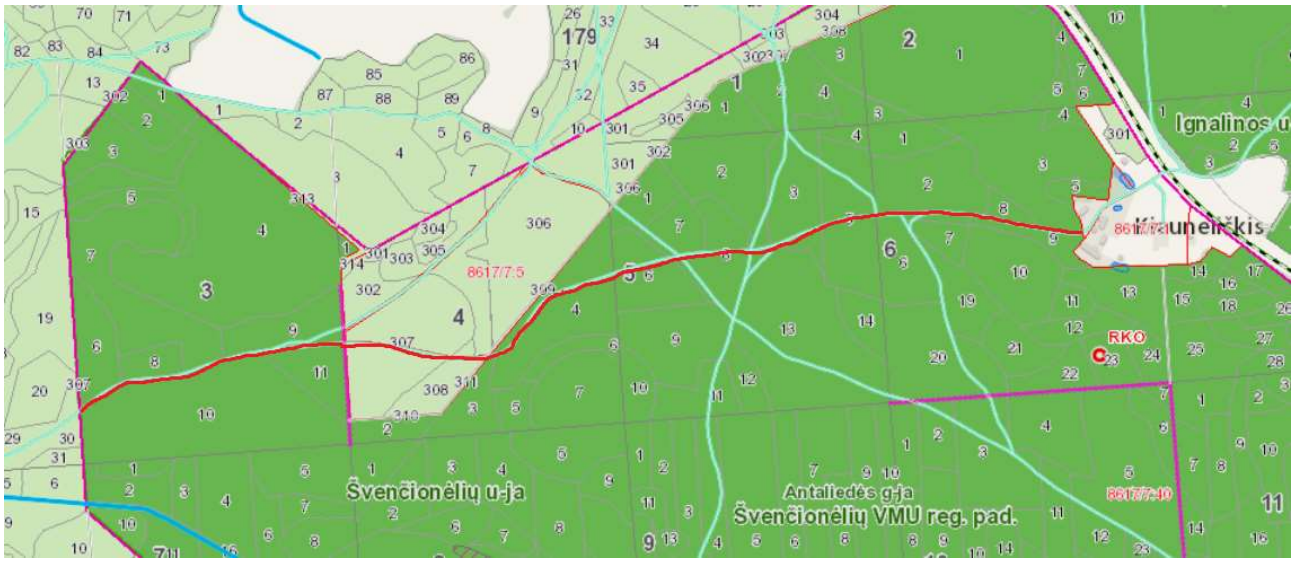

taisomas kelias