BENDRAS PRIORITETINIŲ MIŠKO KELIŲ, KURIŲ PRIEŽIŪROS IR TAISYMO (REMONTO) DARBUS NUMATOMA ATLIKTI 2021 METAIS, SĄRAŠAS
ŠALČININKŲ REGIONINIS PADALINYS

Eil. Nr.	Objekto pavadinimas (girininkija, kelio (ruožo) pradžia Kv. ir skl. Nr. bei pabaiga Kv. ir skl. Nr.)*	Kelio (ruožo) ilgis, km	Darbų rūšis: priežiūra / taisymas	Miško kelias ar jo ruožas eina vien per privačias miško valdas (skiriama 30 balų)	Miško kelias ar jo ruožas eina per privačias miško valdas ir valstybinių miškų valdas (skiriama 20 balų)	Miško kelias ar jo ruožas eina vien per valstybinių miškų valdas (skiriama 10 balų)	Miško kelias ar jo ruožas eina per užmirkusių (L, U ir P hidrotopų) augaviečių miškus(skiriama 20 balų)	Miško kelias ar jo ruožas eina per didelės miško gaisrų rizikos laipsnio miškus (skiriama 20 balų)	Miško kelias ar jo ruožas eina per rekreacinius miškus ir/ar miško kelias yra vienintelis privažiavimo kelias iki gyvenamųjų namų (skiriama 15 balų)	Miško kelias ar jo ruožas yra Kuršių nerijos teritorijoje (skiriama 20 balų)	Balų suma	Privačių miško valdų skaičius kelio ruože
	Dainavos g-ja											
1.	kv. 106 sk. 18	5,8	taisymas		20		20	20			60	18
	kv. 102 sk. 38											
	kv. 124 sk. 25											
	Girios g-ja											
2.	kv. 302 sk. 13	7,3	taisymas		20		20	20			60	9
	Dainavos g-ja											
	kv. 320 sk. 23											
	Rūdninkų g-ja											
3.	kv. 32 sk. 34	1,0	taisymas		20		20	20			60	4
	kv. 34 sk. 19											
	Girios g-ja											
4.	kv. 187 sk. 14	5,0	taisymas		20		20	20			60	3
	Dainavos g-ja											
	kv. 131 sk. 44											
	Jašiūnų g-ja											
5.	kv. 59 sk. 1	1,8	taisymas		20			20	15		55	3
	kv. 376 sk. 8											
	Visinčios g-ja											
6.	kv. 428 sk. 40	7,6	taisymas		20			20			40	28

	kv. 71 sk. 14											
	Visinčios g-ja											
7.	kv. 428 sk. 35	7,1	taisymas		20		20				40	24
	kv. 24 sk. 9											
	Dieveniškių g-ja											
8.	kv. 649 sk. 19	2,3	taisymas		20			20			40	19
	kv. 626 sk. 35											
	Šalčininkėlių g-ja											
9.	kv. 490 sk. 26	3,3	taisymas		20			20			40	12
	kv. 39 sk. 7											
	Dieveniškių g-ja											
10.	kv. 72 sk. 20	3,1	taisymas		20			20			40	12
	kv. 657 sk. 9											
	Dainavos g-ja											
11.	kv. 131 sk. 26	4,1	taisymas		20			20			40	8
	Girios g-ja											
	kv. 173 sk. 27											
	Šalčininkėlių g-ja											
12.	kv. 2 sk. 5	4,0	taisymas		20			20			40	8
	kv. 475 sk. 34											
	Dieveniškių g-ja											
13.	kv. 599 sk. 31	3,2	taisymas		20			20			40	7
	kv. 4 sk. 10											
	Šalčininkėlių g-ja											
14.	kv. 73 sk. 1	1,7	taisymas		20			20			40	6
	kv. 519 sk. 31											
	Dieveniškių g-ja											
15.	kv. 642 sk. 7	2,6	taisymas		20			20			40	3
	kv. 94 sk. 14											
	Rūdninkų g-ja											
16.	kv. 95 sk. 15	2,2	taisymas		20			20			40	3
	Girios g-ja											
	kv. 2 sk. 5											
	Rūdninkų g-ja											
17.	kv. 61 sk. 12	1,8	taisymas		20			20			40	3
	kv. 68 sk. 5											

	Dieveniškių g-ja											
18.	kv. 599 sk. 4	0,8	taisymas		20			20			40	3
	kv. 27 sk. 9											
	Poškonių g-ja											
19.	Kv. 61 sk. 1	2,2	taisymas		20			20			40	2
	kv. 544 sk. 14											
	Rūdninkų g-ja											
20.	kv. 21 sk. 23	0,7	taisymas		20			20			40	2
	kv. 12 sk. 13											
	Poškonių g-ja											
21.	kv. 103 sk. 3	1,4	taisymas		20			20			40	1
	kv. 88 sk. 3											
	Panerių g-ja											
22.	kv. 77 sk. 25 - kv. 77	2,9	taisymas		20						20	4
	sk. 3 - kv. 79 sk. 8											
	Visinčios g-ja											
23.	kv. 462 sk. 43	1,8	taisymas		20						20	3
	kv. 170 sk. 11											
	Poškonių g-ja											
24.	kv. 554 sk. 14	1,7	taisymas		20						20	3
	kv. 49 sk. 1											
	Šalčininkėlių g-ja											
25.	kv. 501 sk. 37	0,9	taisymas		20						20	1
	kv. 501 sk. 7											
		76,30										

* Objektai turi būti išdėstyti eilės tvarka pagal gautų balų skaičių ir kitus pirmumo kriterijus.

LIETUVOS RESPUBLIKOS MIŠKŲ VALSTYBĖS KADASTRAS
KARTOGRAFINĖS DUOMENŲ BAZĖS FRAGMENTAS
M 1:25000

Šalčininkų RP, Dainavos g-ja
kv. 106 sk. 18 – kv. 102 sk. 38 – kv. 124 sk. 25 – 5,8 km

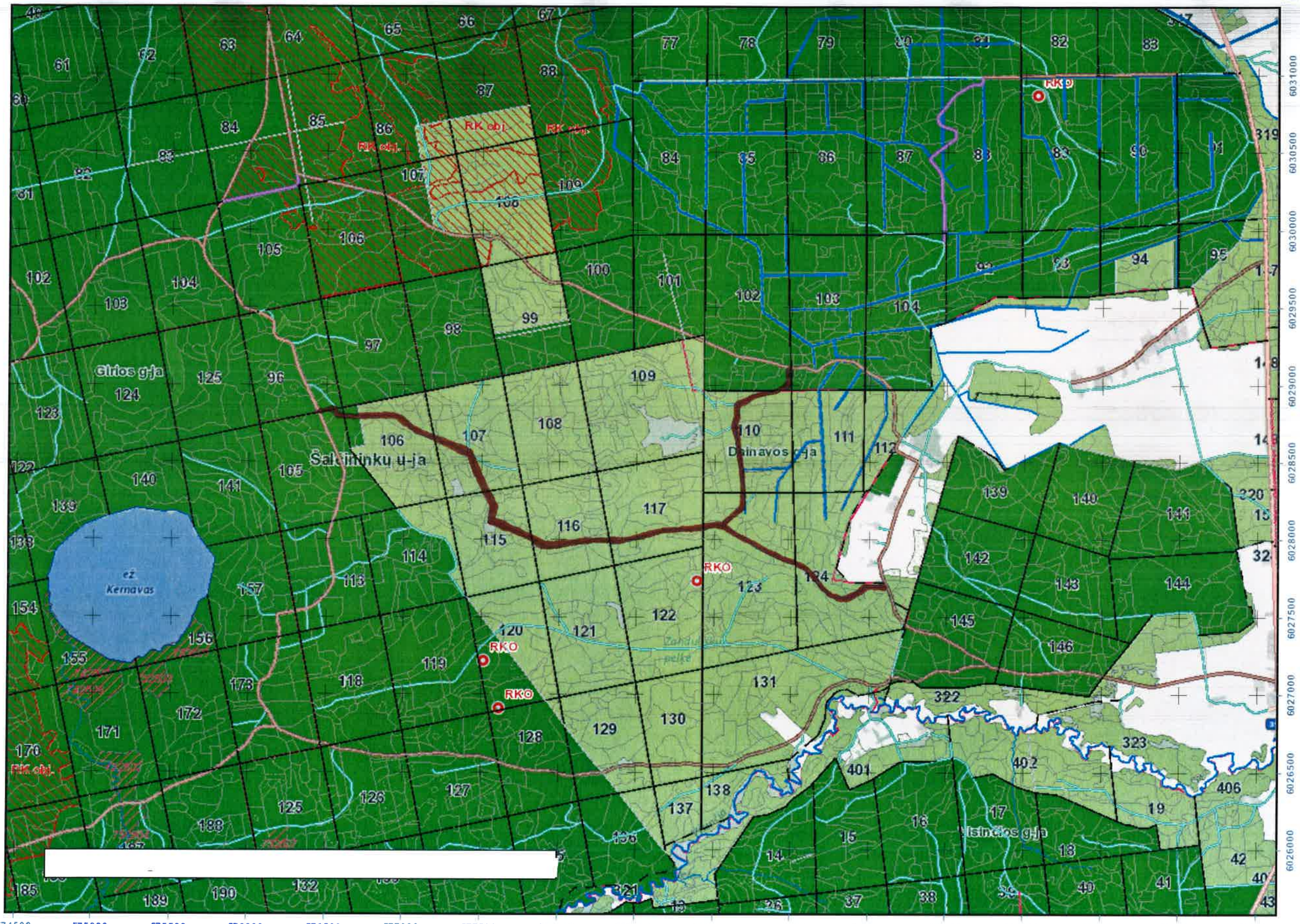

Sutartiniai ženklai

- Valdos
- Taksacinių sklypų ribos
- Miško žemė
- Ne miško žemė
- Ne miško žemė apauganti mišku
- Koreguojami taksaciniai sklypai
- I grupė. Rezervatiniai miškai
- II A grupė. Ekosistemų apsaugos miškai
- II B grupė. Rekreaciniai miškai
- III grupė. Apsauginiai miškai
- IV grupė. Ūkiniai miškai
- Valstybinės reikšmės miškai
- remontuojamas telias

VALSTYBINĖ MIŠKŲ TARNYBA
Pramonės pr. 11a, LT-51327, Kaunas. Tel.: (837)490292, faks.: (837)490251
El.paštas: vmt@amvmt.lt, svetainė internete: www.amvmt.lt

0 400
Metrai

LIETUVOS RESPUBLIKOS MIŠKŲ VALSTYBĖS KADASTRAS
KARTOGRAFINĖS DUOMENŲ BAZĖS FRAGMENTAS
M 1:25000

Šalčininkų RP Girios g-ja kv. 302 sk. 13 – Dainavos g-ja kv. 320 sk. 23 – 7,3 km

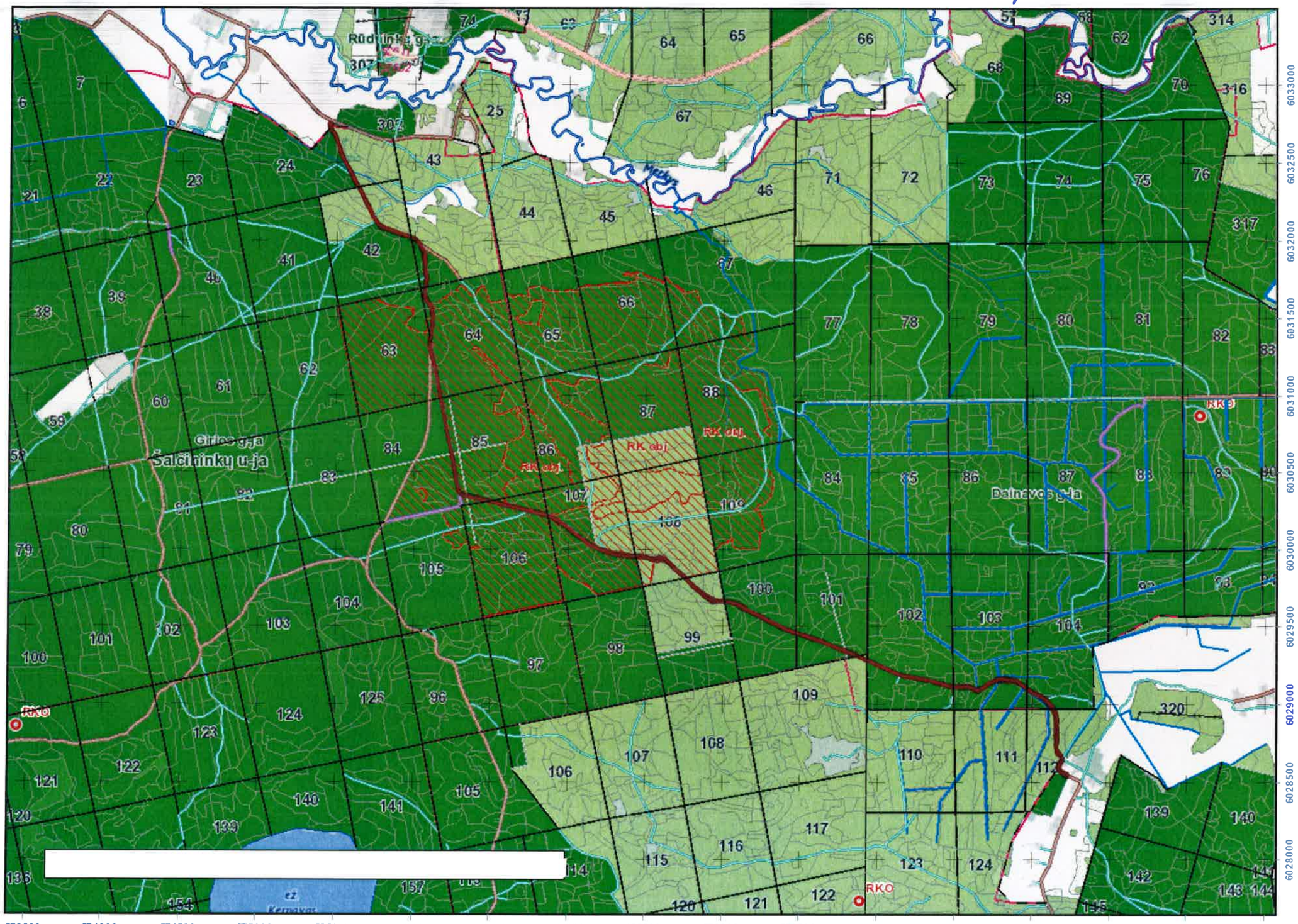

Sutartiniai ženklai

- Valdos
- Taksacinių sklypų ribos
- Miško žemė
- Ne miško žemė
- Ne miško žemė apauganti mišku
- Koreguojami taksaciniai sklypai
- I grupė. Rezervatiniai miškai
- II A grupė. Ekosistemų apsaugos miškai
- II B grupė. Rekreaciniai miškai
- III grupė. Apsauginiai miškai
- IV grupė. Ūkiniai miškai
- Valstybinės reikšmės miškai
- remontuojamas kelias

VALSTYBINĖ MIŠKŲ TARNYBA
Pramonės pr. 11a, LT-51327, Kaunas. Tel.: (837)490292, faks.: (837)490251
El.paštas: vmt@amvmt.lt, svetainė internete: www.amvmt.lt

0 400
Metrai

LIETUVOS RESPUBLIKOS MIŠKŲ VALSTYBĖS KADASTRAS
KARTOGRAFINĖS DUOMENŲ BAZĖS FRAGMENTAS
M 1:10000

Šalčininkų RP Rūdninkų g-ja
kv. 32 sk. 34 – kv. 34 sk. 19 – 1,0 km

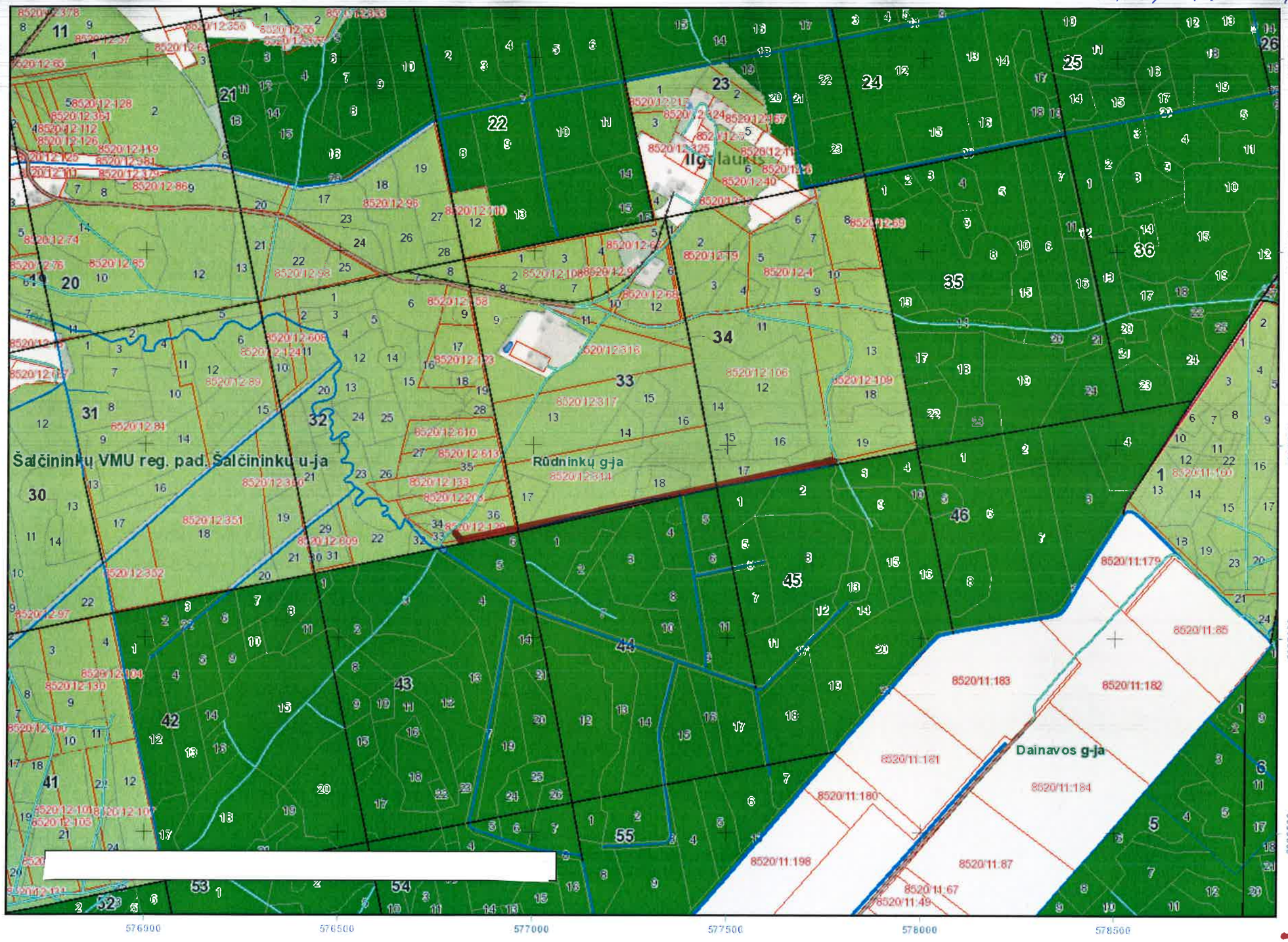

Sutartiniai ženklai

- Valdos
- Taksacinių sklypų ribos
- Miško žemė
- Ne miško žemė
- Ne miško žemė apauganti mišku
- Koreguojami taksaciniai sklypai
- I grupė. Rezervatiniai miškai
- II A grupė. Ekosistemų apsaugos miškai
- II B grupė. Rekreaciniai miškai
- III grupė. Apsauginiai miškai
- IV grupė. Ūkiniai miškai
- Valstybinės reikšmės miškai

remontuojamas kelias

VALSTYBINĖ MIŠKŲ TARNYBA
Pramonės pr. 11a, LT-51327, Kaunas. Tel.: (837)490292, faks.: (837)490251
El.paštas: vmt@amvmt.lt, svetainė internete: www.amvmt.lt

0 100
Metrai

LIETUVOS RESPUBLIKOS MIŠKŲ VALSTYBĖS KADASTRAS
KARTOGRAFINĖS DUOMENŲ BAZĖS FRAGMENTAS
M 1:25000

Šalčininkų RP Girios g-ja kv. 187 sk. 14 -
Dainavos g-ja kv. 131 sk. 44 - 5,0 km

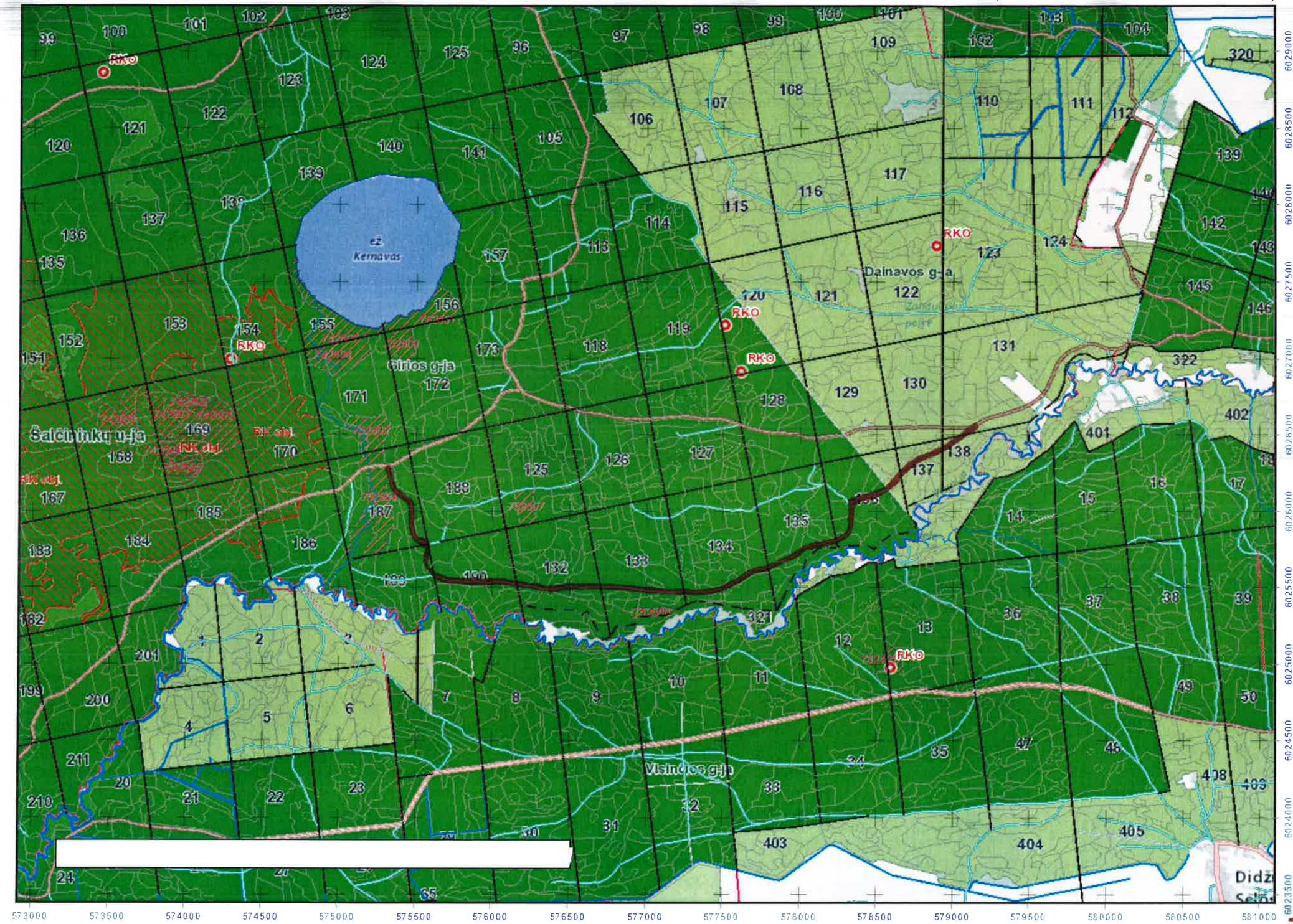

Sutartiniai ženklai

- Valdos
- Taksacinių sklypų ribos
- Miško žemė
- Ne miško žemė
- Ne miško žemė apauganti mišku
- Koreguojami taksaciniai sklypai
- I grupė. Rezervatiniai miškai
- II A grupė. Ekosistemų apsaugos miškai
- II B grupė. Rekreaciniai miškai
- III grupė. Apsauginiai miškai
- IV grupė. Ūkiniai miškai
- Valstybinės reikšmės miškai

remontuojamas kelias

VALSTYBINĖ MIŠKŲ TARNYBA
Pramonės pr. 11a, LT-51327, Kaunas. Tel.: (837)490292, faks.: (837)490251
El.paštas: vmt@amvmt.lt, svetainė internete: www.amvmt.lt

0 400
Metrai

LIETUVOS RESPUBLIKOS MIŠKŲ VALSTYBĖS KADASTRAS
KARTOGRAFINĖS DUOMENŲ BAZĖS FRAGMENTAS
M 1:10000

Šalčininkų RP Jašiūnų g-ja
kv. 59 sk. 1 – kv. 376 sk. 8 – 1,8 km

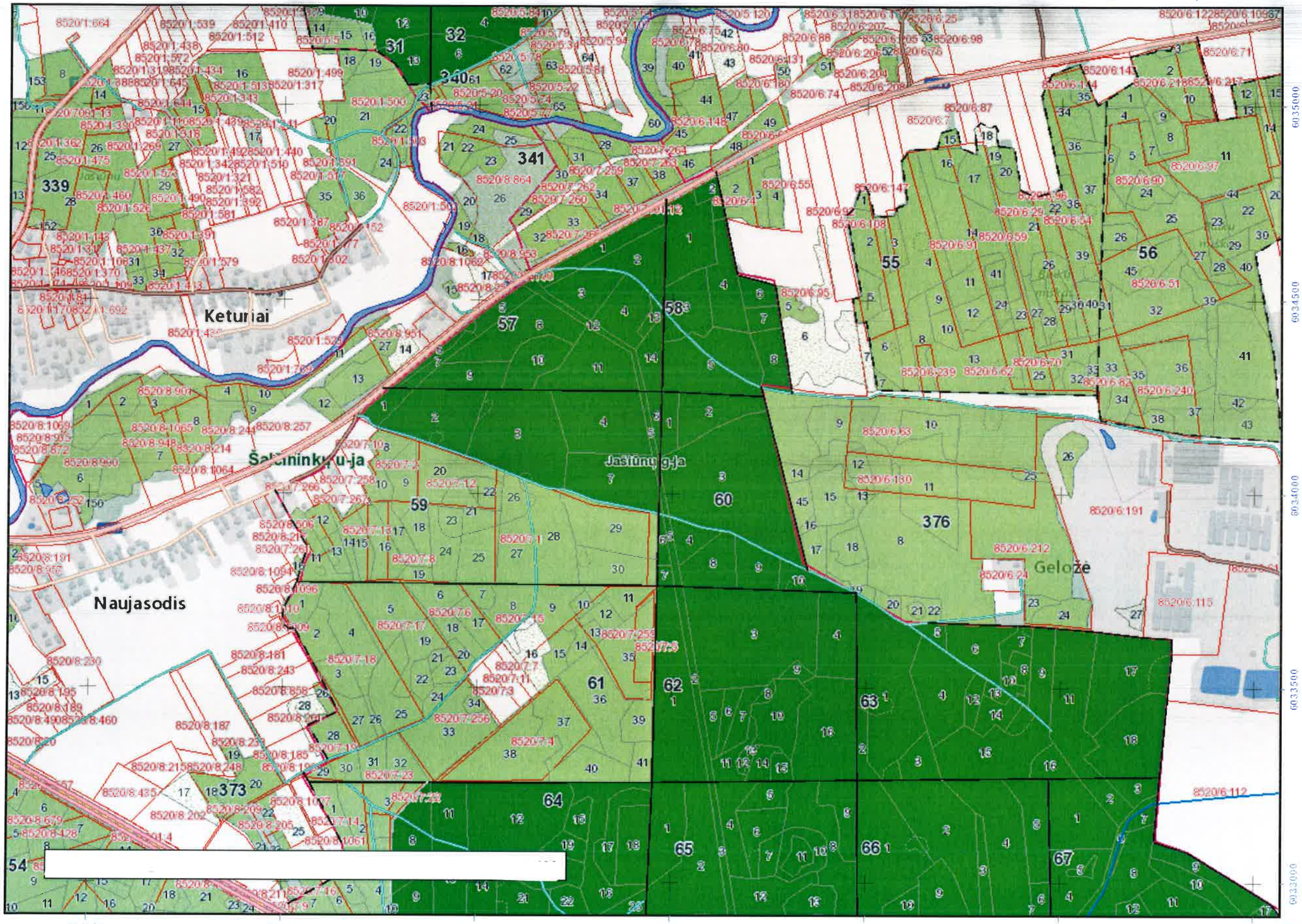

Sutartiniai ženklai

- Valdos
- Taksacinių sklypų ribos
- Miško žemė
- Ne miško žemė
- Ne miško žemė apauganti mišku
- Koreguojami taksaciniai sklypai
- I grupė. Rezervatiniai miškai
- II A grupė. Ekosistemų apsaugos miškai
- II B grupė. Rekreaciniai miškai
- III grupė. Apsauginiai miškai
- IV grupė. Ūkiniai miškai
- Valstybinės reikšmės miškai

remontuojamas kelias

VALSTYBINĖ MIŠKŲ TARNYBA
Pramonės pr. 11a, LT-51327, Kaunas. Tel.: (837)490292, faks.: (837)490251
El.paštas: vmt@amvmt.lt, svetainė internete: www.amvmt.lt

0 100
Metrai

LIETUVOS RESPUBLIKOS MIŠKŲ VALSTYBĖS KADASTRAS
KARTOGRAFINĖS DUOMENŲ BAZĖS FRAGMENTAS
M 1:25000

Šalčininkų RP Visinčios g-ja
kv. 428 sk. 40 – kv. 71 sk. 14 – 7,6 km

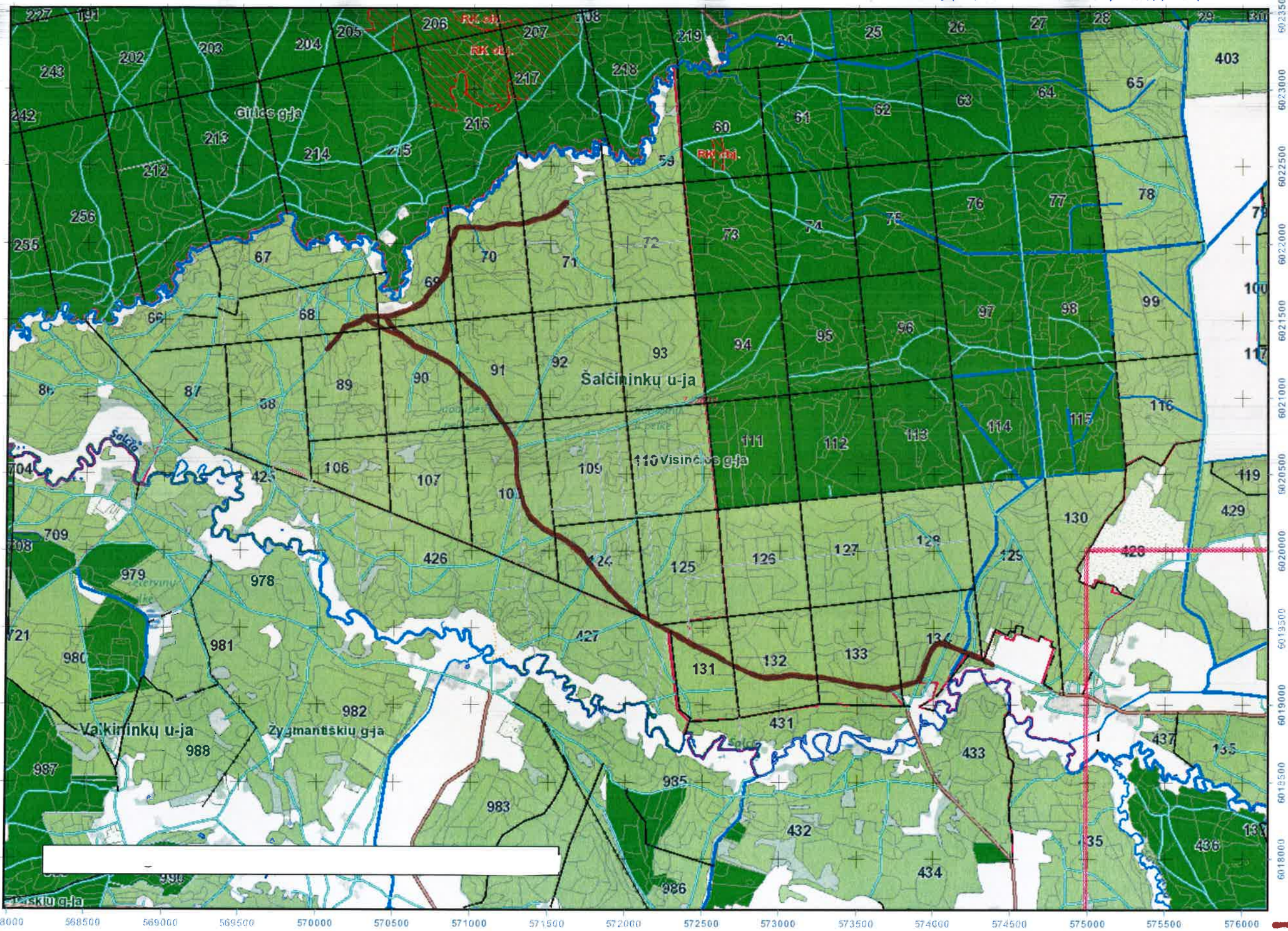

Sutartiniai ženklai

- Valdos
- Taksacinių sklypų ribos
- Miško žemė
- Ne miško žemė
- Ne miško žemė apauganti mišku
- Koreguojami taksaciniai sklypai
- I grupė. Rezervatiniai miškai
- II A grupė. Ekosistemų apsaugos miškai
- II B grupė. Rekreaciniai miškai
- III grupė. Apsauginiai miškai
- IV grupė. Ūkiniai miškai
- Valstybinės reikšmės miškai

remontuojamas kelias

VALSTYBINĖ MIŠKŲ TARNYBA
Pramonės pr. 11a, LT-51327, Kaunas. Tel.: (837)490292, faks.: (837)490251
El.paštas: vmt@amvmt.lt, svetainė internete: www.amvmt.lt

0 400
Metrai

LIETUVOS RESPUBLIKOS MIŠKŲ VALSTYBĖS KADASTRAS

KARTOGRAFINĖS DUOMENŲ BAZĖS FRAGMENTAS

M 1:25000

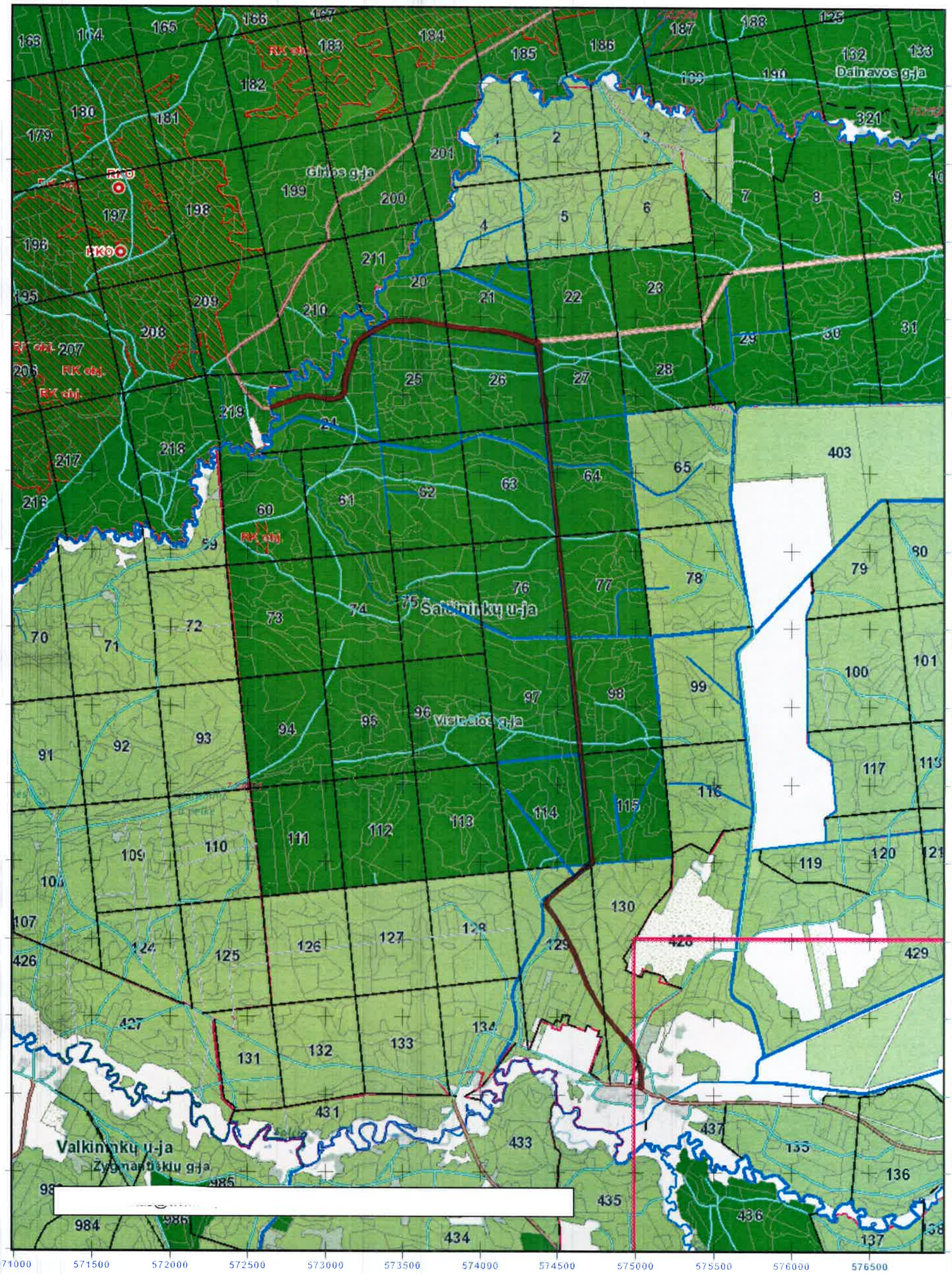

Šalčininkų RP Visinčios g-ja kv. 428 st. 35 – kv. 24 st. 9 – 7,1 km

VALSTYBINĖ MIŠKŲ TARNYBA

Pramonės pr. 11a, LT-51327, Kaunas. Tel.: (837)490292, faks.: (837)490251

El.paštas: vmt@amvmt.lt, svetainė internete: www.amvmt.lt

0 300 600 Metrai

Sutartiniai ženklai

- Valdos
- Taksacinių sklypų ribos
- Miško žemė
- Ne miško žemė
- Ne miško žemė apauganti mišku
- Koreguojami taksaciniai sklypai
- I grupė, Rezervatiniai miškai
- II A grupė, Ekosistemų apsaugos miškai
- II B grupė, Rekreaciniai miškai
- III grupė, Apsauginiai miškai
- IV grupė, Ūkiniai miškai
- Valstybinės reikšmės miškai

remontuojamas kelias

7

LIETUVOS RESPUBLIKOS MIŠKŲ VALSTYBĖS KADASTRAS
KARTOGRAFINĖS DUOMENŲ BAZĖS FRAGMENTAS

M 1:10000

Šalčininkų RP Dieveniškių g-ja
kv. 649 sk. 19 - kv. 626 sk. 35 - 2,3 km

8

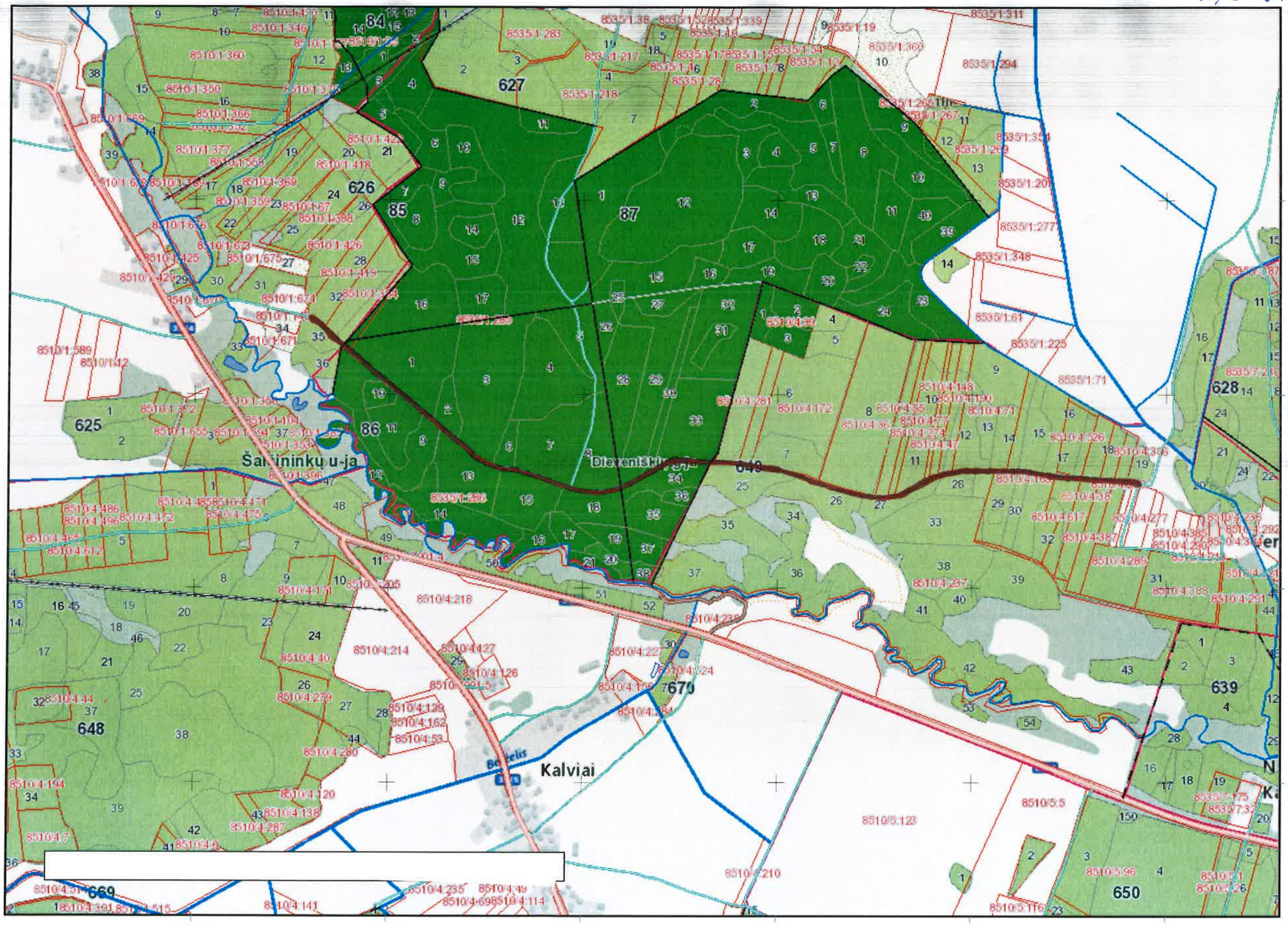

Sutartiniai ženklai

- Valdos
- Taksacinių sklypų ribos
- Miško žemė
- Ne miško žemė
- Ne miško žemė apauganti mišku
- Koreguojami taksaciniai sklypai
- I grupė. Rezervatiniai miškai
- II A grupė. Ekosistemų apsaugos miškai
- II B grupė. Rekreaciniai miškai
- III grupė. Apsauginiai miškai
- IV grupė. Ūkiniai miškai
- Valstybinės reikšmės miškai

remontuojamas telias

VALSTYBINĖ MIŠKŲ TARNYBA
Pramonės pr. 11a, LT-51327, Kaunas. Tel.: (837)490292, faks.: (837)490251
El.paštas: vmt@amvmt.lt, svetainė internete: www.amvmt.lt

0 100
Metrai

LIETUVOS RESPUBLIKOS MIŠKŲ VALSTYBĖS KADASTRAS
KARTOGRAFINĖS DUOMENŲ BAZĖS FRAGMENTAS
M 1:10000

Šalčininkų RP Šalčininkėlių g-ja
kv. 490 sk. 26 – kv. 39 sk. 7 – 3,3 km

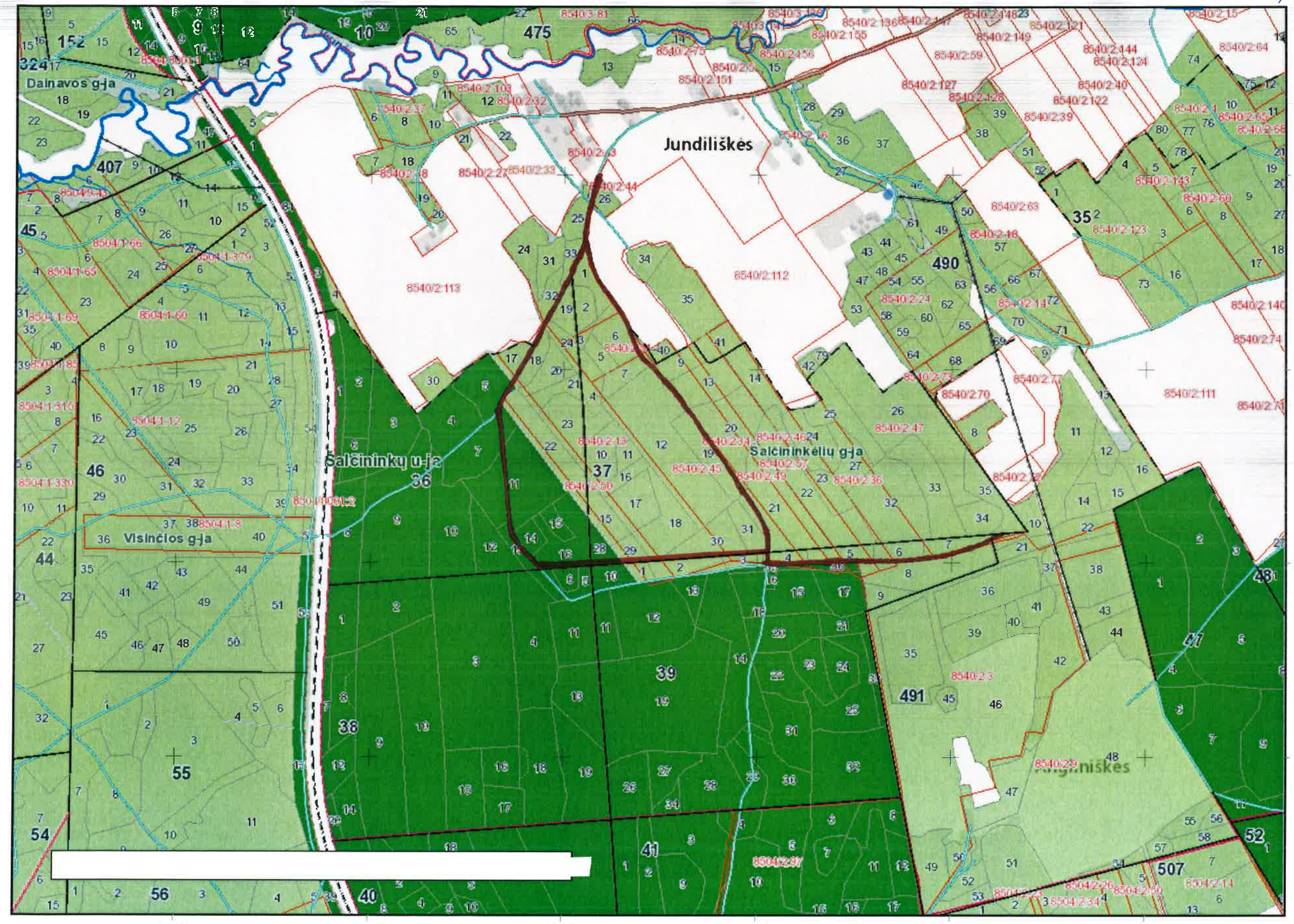

remontuojamas kelias

VALSTYBINĖ MIŠKŲ TARNYBA
Pramonės pr. 11a, LT-51327, Kaunas. Tel.: (837)490292, faks.: (837)490251
El.paštas: vmt@amvmt.lt, svetainė internete: www.amvmt.lt

0 100
Metrai

LIETUVOS RESPUBLIKOS MIŠKŲ VALSTYBĖS KADASTRAS

KARTOGRAFINĖS DUOMENŲ BAZĖS FRAGMENTAS

M 1:10000

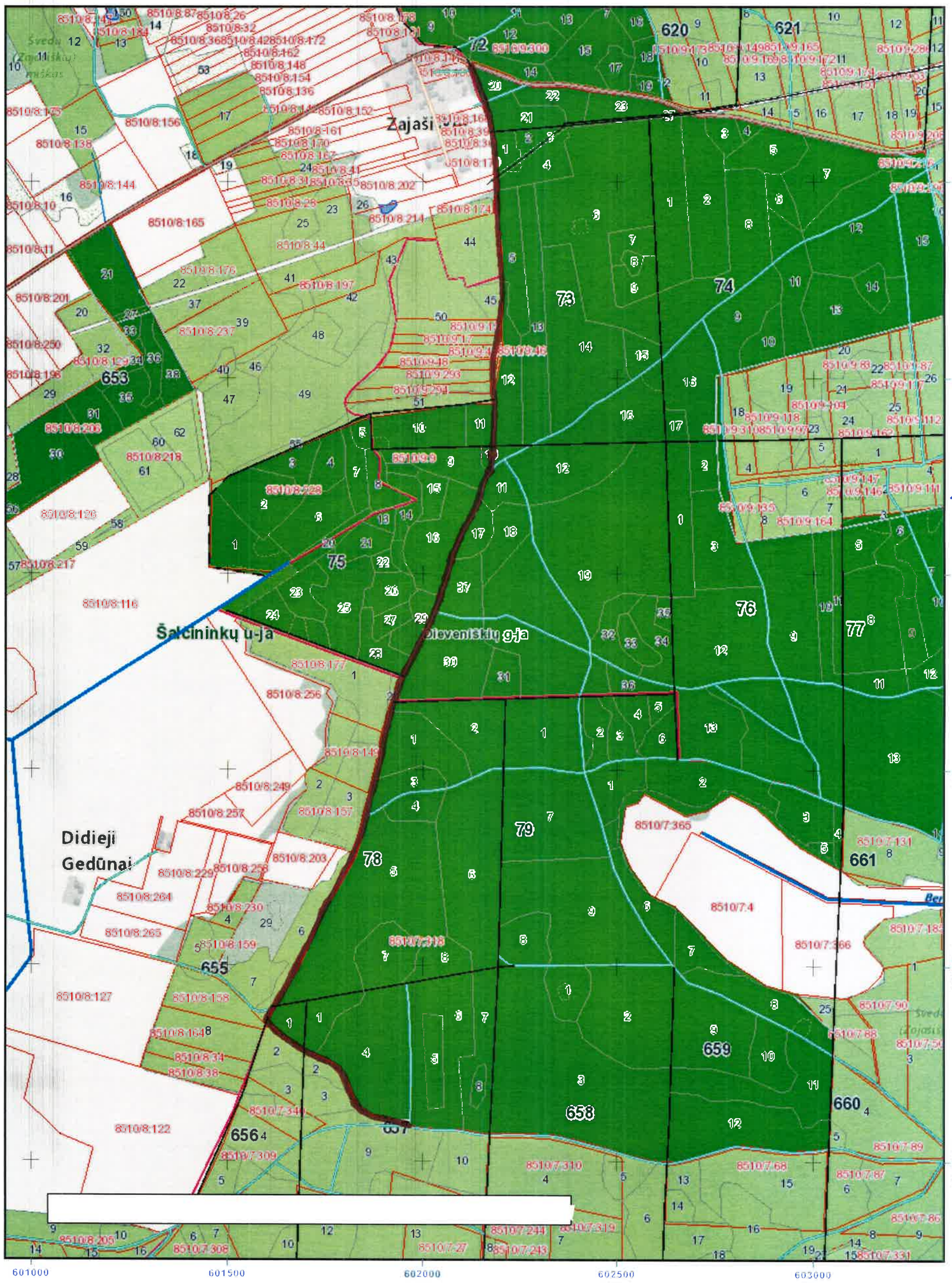

VALSTYBINĖ MIŠKŲ TARNYBA
Pramonės pr. 11a, LT-51327, Kaunas. Tel.: (837)490292, faks.: (837)490251
El.paštas: vmt@amvmt.lt, svetainė internete: www.amvmt.lt

0 100 200
Metrai

Sutartiniai ženklai

- Valdos
- Taksacinių sklypų ribos
- Miško žemė
- Ne miško žemė
- Ne miško žemė apauganti mišku
- Koreguojami taksaciniai sklypai
- I grupė, Rezervatiniai miškai
- II A grupė, Ekosistemų apsaugos miškai
- II B grupė, Rekreaciniai miškai
- III grupė, Apsauginiai miškai
- IV grupė, Ūkiniai miškai
- Valstybinės reikšmės miškai

remontuojamas kelias

Šalcininkų RP Dievenišklų g-ja kv. 72 sk. 20 - kv. 697 sk. 9 - 3,1 km

10

LIETUVOS RESPUBLIKOS MIŠKŲ VALSTYBĖS KADASTRAS
KARTOGRAFINĖS DUOMENŲ BAZĖS FRAGMENTAS
M 1:25000

Šalčininkų RP Dainavos g-ja kv. 131 sk. 26 -
Girios g-ja kv. 173 sk. 27 - ½,1 km

11

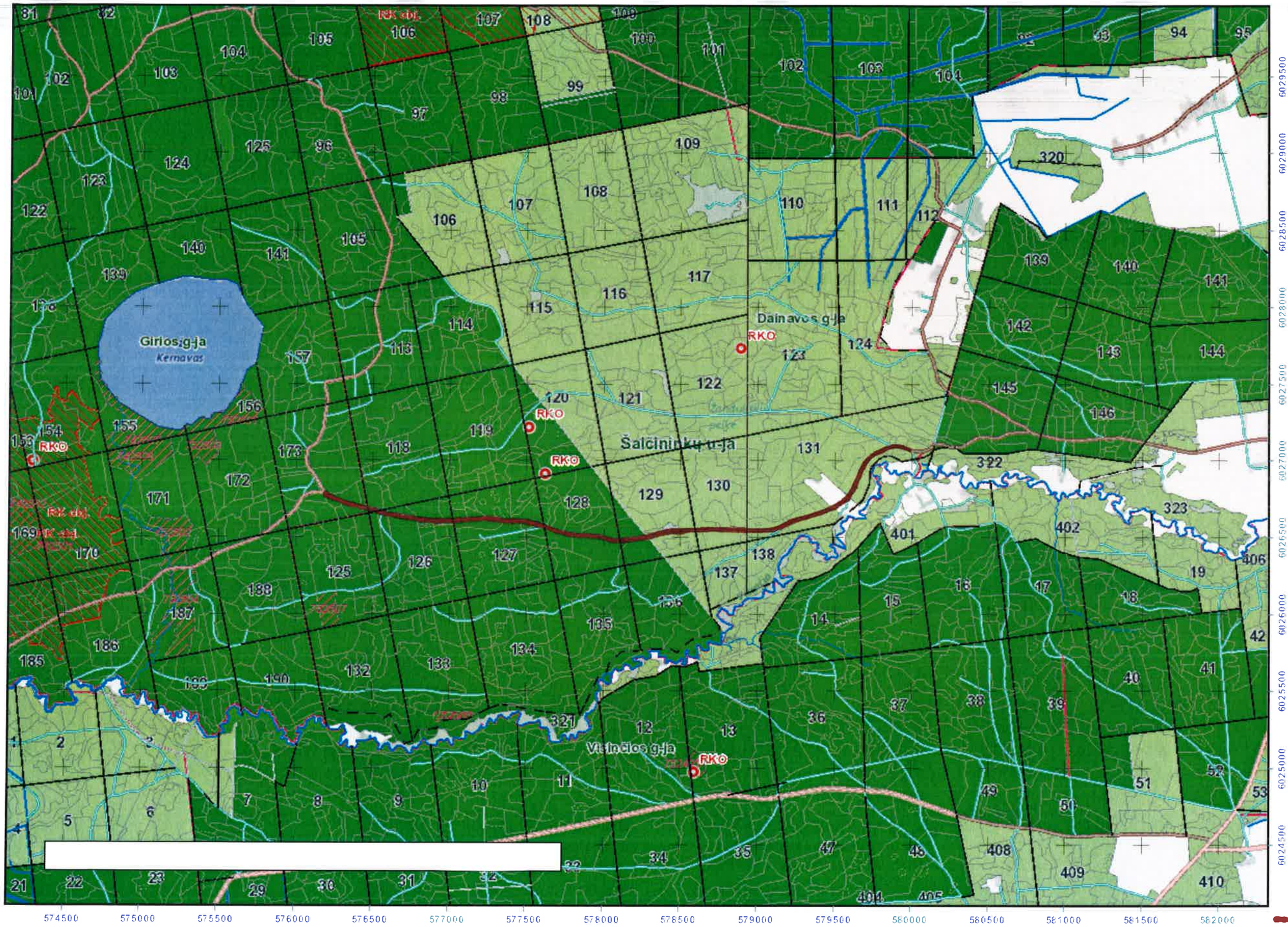

Sutartiniai ženklai

- Valdos
- Taksacinių sklypų ribos
- Miško žemė
- Ne miško žemė
- Ne miško žemė apauganti mišku
- Koreguojami taksaciniai sklypai
- I grupė. Rezervatiniai miškai
- II A grupė. Ekosistemų apsaugos miškai
- II B grupė. Rekreaciniai miškai
- III grupė. Apsauginiai miškai
- IV grupė. Ūkiniai miškai
- Valstybinės reikšmės miškai

remontuojamas kelias

VALSTYBINĖ MIŠKŲ TARNYBA
Pramonės pr. 11a, LT-51327, Kaunas. Tel.: (837)490292, faks.: (837)490251
El.paštas: vmt@amvmt.lt, svetainė internete: www.amvmt.lt

0 400
Metrai

LIETUVOS RESPUBLIKOS MIŠKŲ VALSTYBĖS KADASTRAS
KARTOGRAFINĖS DUOMENŲ BAZĖS FRAGMENTAS
M 1:10000

Šalčininkų RP Šalčininkėlių g-ja
tv. 2 sk. 5 – tv. 475 sk. 34 – 4,0 km

12

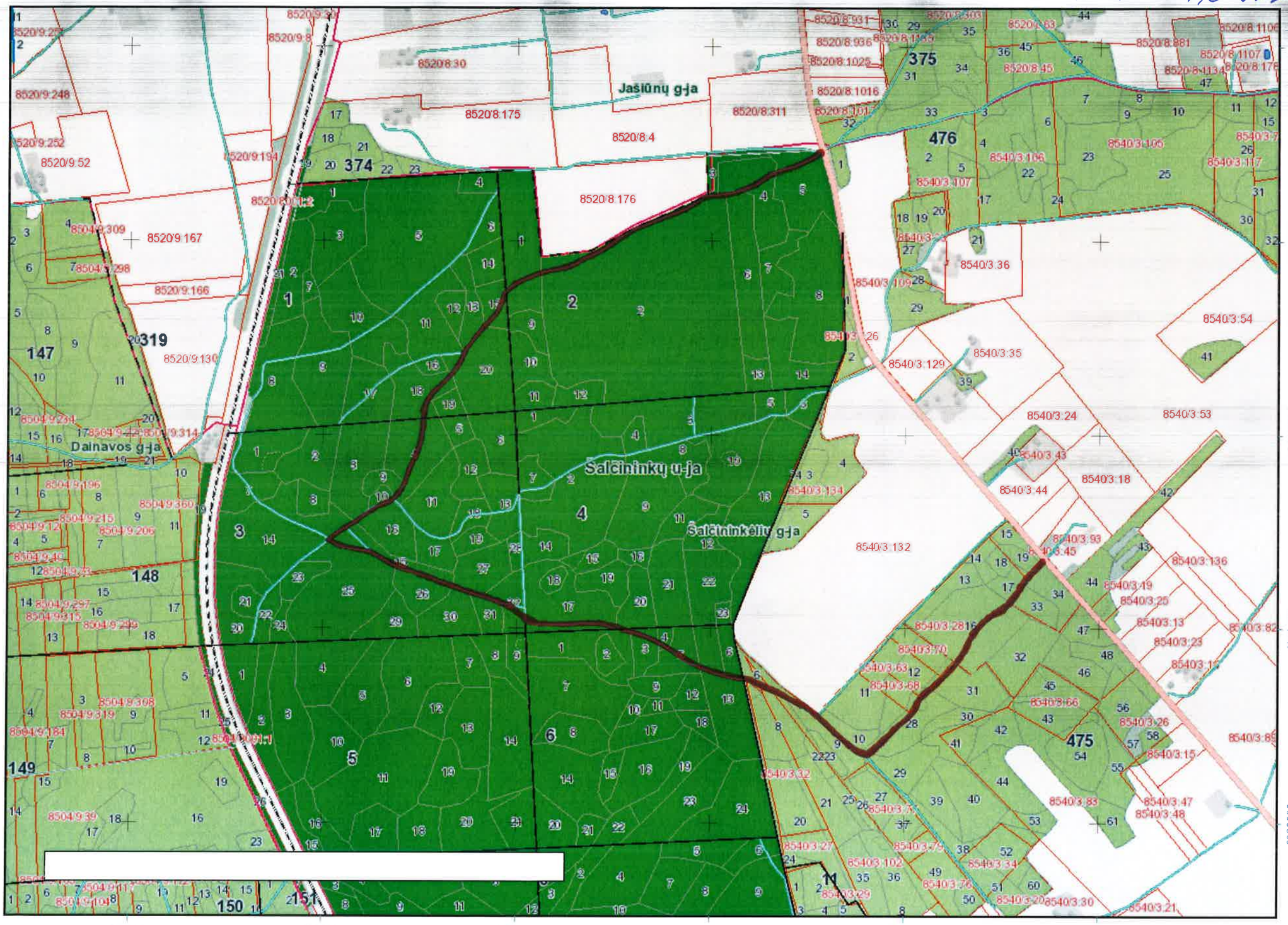

Sutartiniai ženklai

- Valdos
- Taksacinių sklypų ribos
- Miško žemė
- Ne miško žemė
- Ne miško žemė apauganti mišku
- Koreguojami taksaciniai sklypai
- I grupė. Rezervatiniai miškai
- II A grupė. Ekosistemų apsaugos miškai
- II B grupė. Rekreaciniai miškai
- III grupė. Apsauginiai miškai
- IV grupė. Ūkiniai miškai
- Valstybinės reikšmės miškai
- remontuojamas kelias

VALSTYBINĖ MIŠKŲ TARNYBA
Pramonės pr. 11a, LT-51327, Kaunas. Tel.: (837)490292, faks.: (837)490251
El.paštas: vmt@amvmt.lt, svetainė internete: www.amvmt.lt

0 100
Metrai

LIETUVOS RESPUBLIKOS MIŠKŲ VALSTYBĖS KADASTRAS
KARTOGRAFINĖS DUOMENŲ BAZĖS FRAGMENTAS
M 1:10000

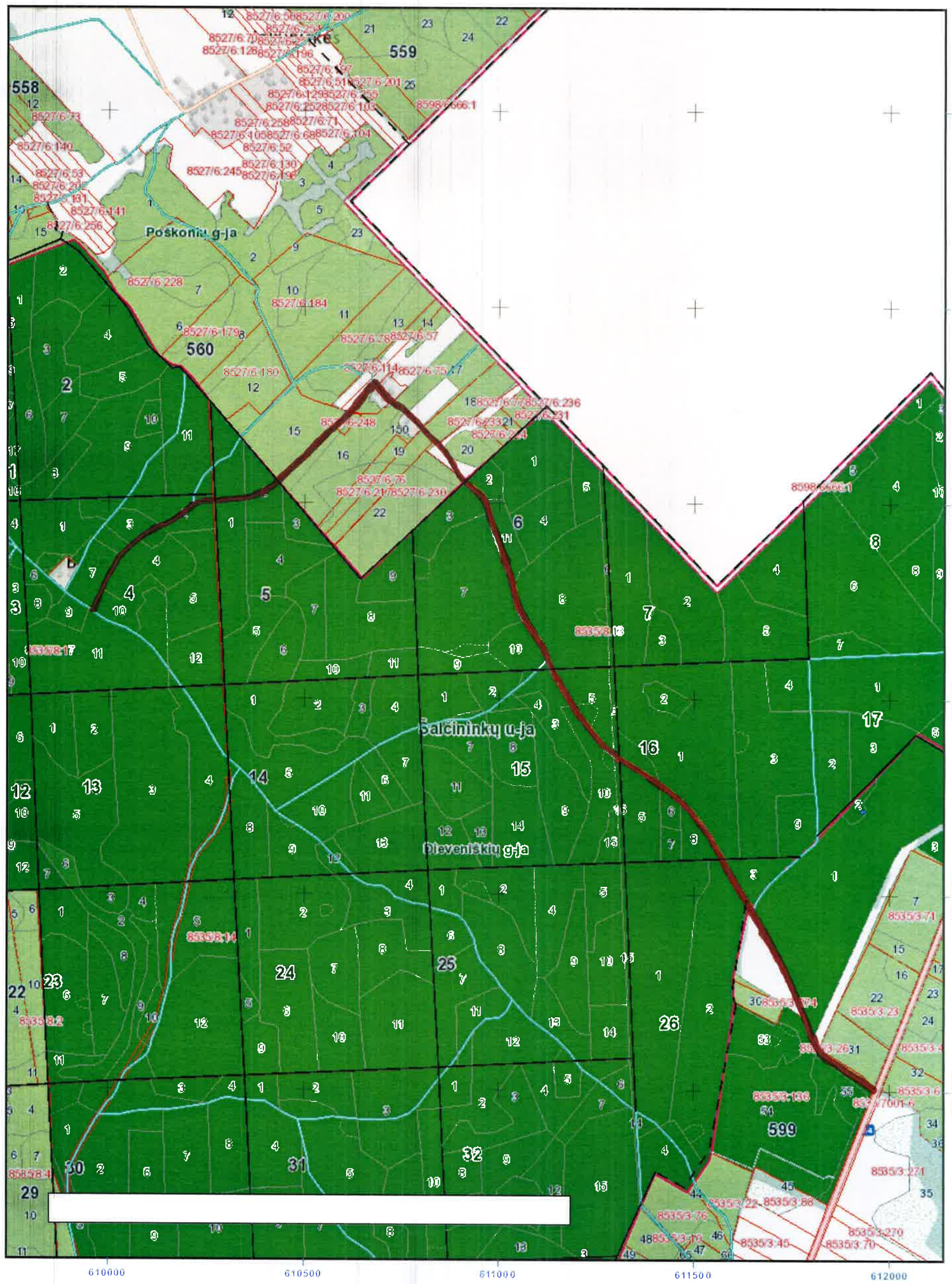

Šalčininkų RP Dieveniškių g-ja kv. 599 sk. 31 – kv. 4 sk. 10 – 3,2 km

VALSTYBINĖ MIŠKŲ TARNYBA
Pramonės pr. 11a, LT-51327, Kaunas. Tel.: (837)490292, faks.: (837)490251
El.paštas: vmt@amvmt.lt, svetainė internete: www.amvmt.lt

0 100 200
Metrai

Sutartiniai ženklai

- Valdos
- Taksacinių sklypų ribos
- Miško žemė
- Ne miško žemė
- Ne miško žemė apauganti mišku
- Koreguojami taksaciniai sklypai
- I grupė, Rezervatiniai miškai
- II A grupė, Ekosistemų apsaugos miškai
- II B grupė, Rekreaciniai miškai
- III grupė, Apsauginiai miškai
- IV grupė, Ūkiniai miškai
- Valstybinės reikšmės miškai

remontuojamas kelias

13

LIETUVOS RESPUBLIKOS MIŠKŲ VALSTYBĖS KADASTRAS
KARTOGRAFINĖS DUOMENŲ BAZĖS FRAGMENTAS
M 1:10000

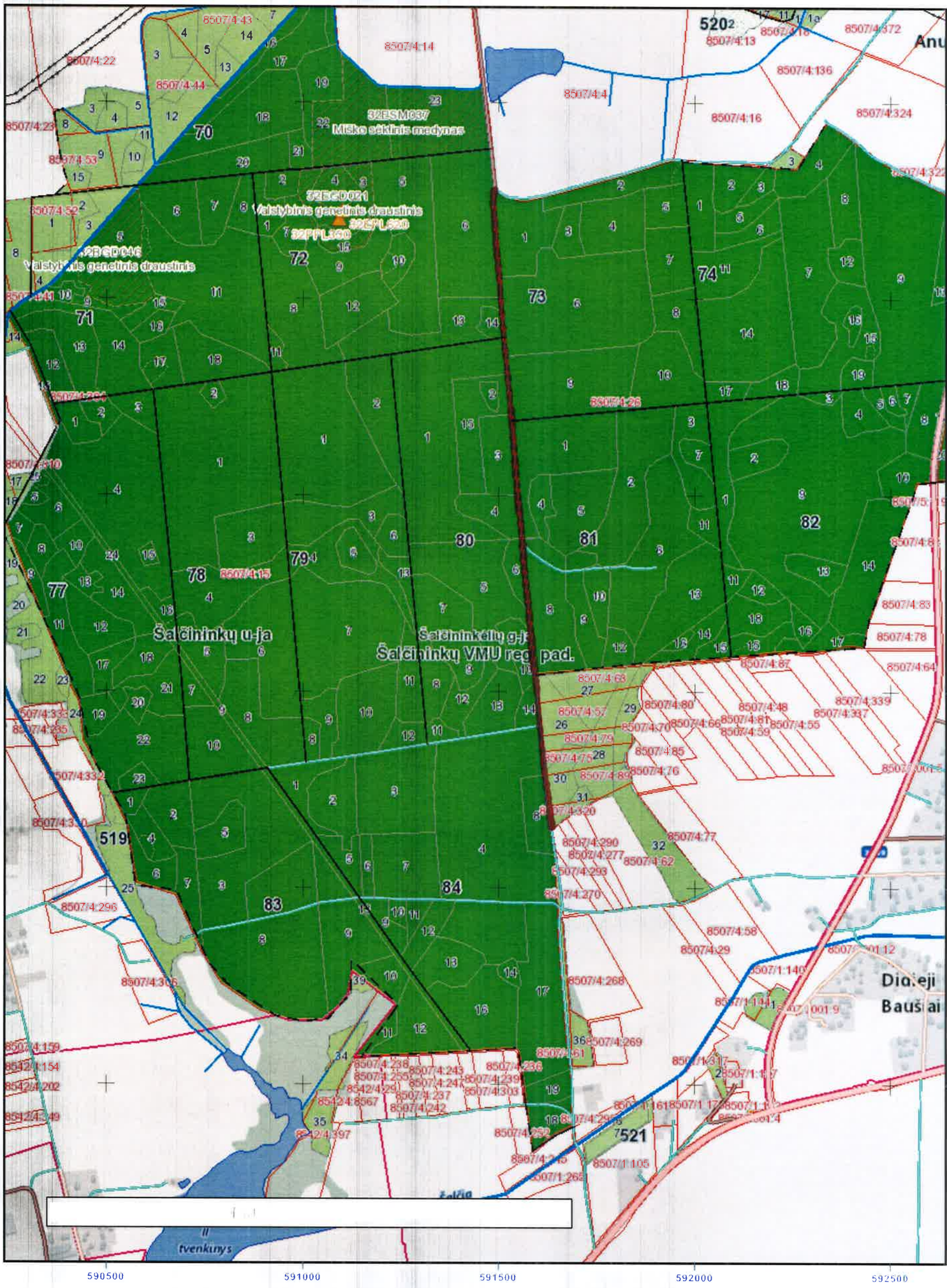

VALSTYBINĖ MIŠKŲ TARNYBA
Pramonės pr. 11a, LT-51327, Kaunas. Tel.: (837)490292, faks.: (837)490251
El.paštas: vmt@amvmt.lt, svetainė internete: www.amvmt.lt

0 100 200
Metrai

Sutartiniai ženklai

- Valdos
- Taksacinių sklypų ribos
- Miško žemė
- Ne miško žemė
- Ne miško žemė apauganti mišku
- Koreguojami taksaciniai sklypai
- I grupė. Rezervatiniai miškai
- II A grupė. Ekosistemų apsaugos miškai
- II B grupė. Rekreaciniai miškai
- III grupė. Apsauginiai miškai
- IV grupė. Ūkiniai miškai
- Valstybinės reikšmės miškai

remontuojamas kelias

Šalčininkų RP Šalčininkėlių g-jos k. 73 sk. 1 - 4, 5 sk. 1 - 4, 31 - 1, 4 ir 14

LIETUVOS RESPUBLIKOS MIŠKŲ VALSTYBĖS KADASTRAS
KARTOGRAFINĖS DUOMENŲ BAZĖS FRAGMENTAS

M 1:10000

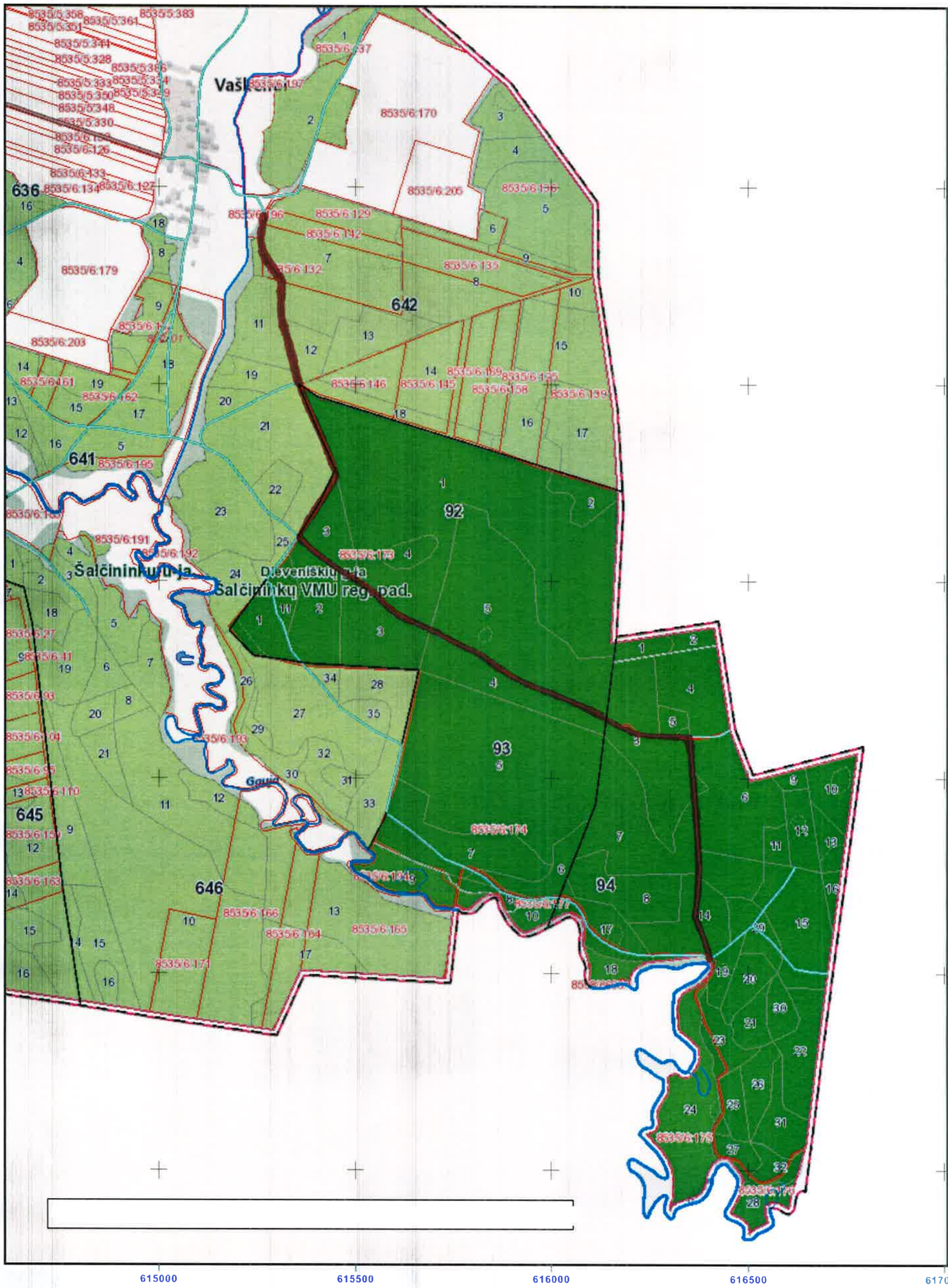

VALSTYBINĖ MIŠKŲ TARNYBA
Pramonės pr. 11a, LT-51327, Kaunas. Tel.: (837)490292, faks.: (837)490251
El.paštas: vmt@amvmt.lt, svetainė internete: www.amvmt.lt

0 100 200
Metrai

Sutartiniai ženklai

- Valdos
- Taksacinių sklypų ribos
- Miško žemė
- Ne miško žemė
- Ne miško žemė apauganti mišku
- Koreguojami taksaciniai sklypai
- I grupė. Rezervatiniai miškai
- II A grupė. Ekosistemų apsaugos miškai
- II B grupė. Rekreaciniai miškai
- III grupė. Apsauginiai miškai
- IV grupė. Ūkiniai miškai
- Valstybinės reikšmės miškai
- remontuojamas kelias

Šalčininkų RP Dieveniškių g-ja kv. 642 sk. 7 - kv. 94 sk. 14 - 2,6 km

45

LIETUVOS RESPUBLIKOS MIŠKŲ VALSTYBĖS KADASTRAS
KARTOGRAFINĖS DUOMENŲ BAZĖS FRAGMENTAS
M 1:10000

Šalčininkų RP Rūdninkų g-ja kv. 95 sk. 15
Girios g-ja kv. 2 sk. 5 – 2,2 km

16

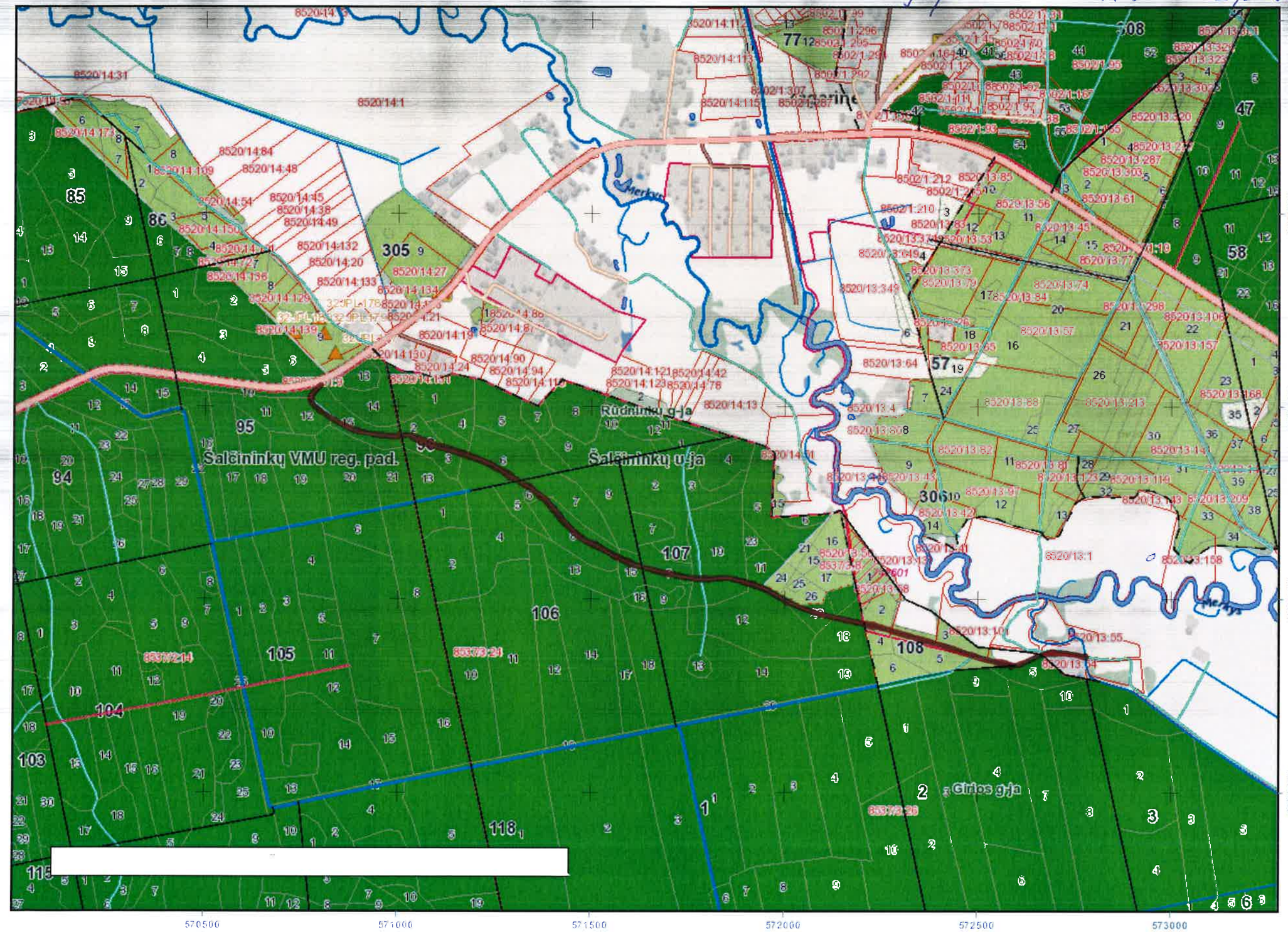

Sutartiniai ženklai

- Valdos
- Taksacinių sklypų ribos
- Miško žemė
- Ne miško žemė
- Ne miško žemė apauganti mišku
- Koreguojami taksaciniai sklypai
- I grupė. Rezervatiniai miškai
- II A grupė. Ekosistemų apsaugos miškai
- II B grupė. Rekreaciniai miškai
- III grupė. Apsauginiai miškai
- IV grupė. Ūkiniai miškai
- Valstybinės reikšmės miškai

remontuojamas kelias

VALSTYBINĖ MIŠKŲ TARNYBA
Pramonės pr. 11a, LT-51327, Kaunas. Tel.: (837)490292, faks.: (837)490251
El.paštas: vmt@amvmt.lt, svetainė internete: www.amvmt.lt

0 100
Metrai

LIETUVOS RESPUBLIKOS MIŠKŲ VALSTYBĖS KADASTRAS
KARTOGRAFINĖS DUOMENŲ BAZĖS FRAGMENTAS
M 1:10000

Šalčininkų RP Rūdninkų g-ja
kv. 61 sk. 12 – kv. 68 sk. 5 – 1,8 km

17



Sutartiniai ženklai

- Valdos
- Taksacinių sklypų ribos
- Miško žemė
- Ne miško žemė
- Ne miško žemė apauganti mišku
- Koreguojami taksaciniai sklypai
- I grupė. Rezervatiniai miškai
- II A grupė. Ekosistemų apsaugos miškai
- II B grupė. Rekreaciniai miškai
- III grupė. Apsauginiai miškai
- IV grupė. Ūkiniai miškai
- Valstybinės reikšmės miškai

remontuojamas kelias

VALSTYBINĖ MIŠKŲ TARNYBA
Pramonės pr. 11a, LT-51327, Kaunas. Tel.: (837)490292, faks.: (837)490251
El.paštas: vmt@amvmt.lt, svetainė internete: www.amvmt.lt

0 100
Metrai

LIETUVOS RESPUBLIKOS MIŠKŲ VALSTYBĖS KADASTRAS
KARTOGRAFINĖS DUOMENŲ BAZĖS FRAGMENTAS
M 1:10000

Šalčininkų RP Dieveniškių g-ja
tv. 599 sk. 4 - tv. 27 sk. 9 - 0,8 km

18

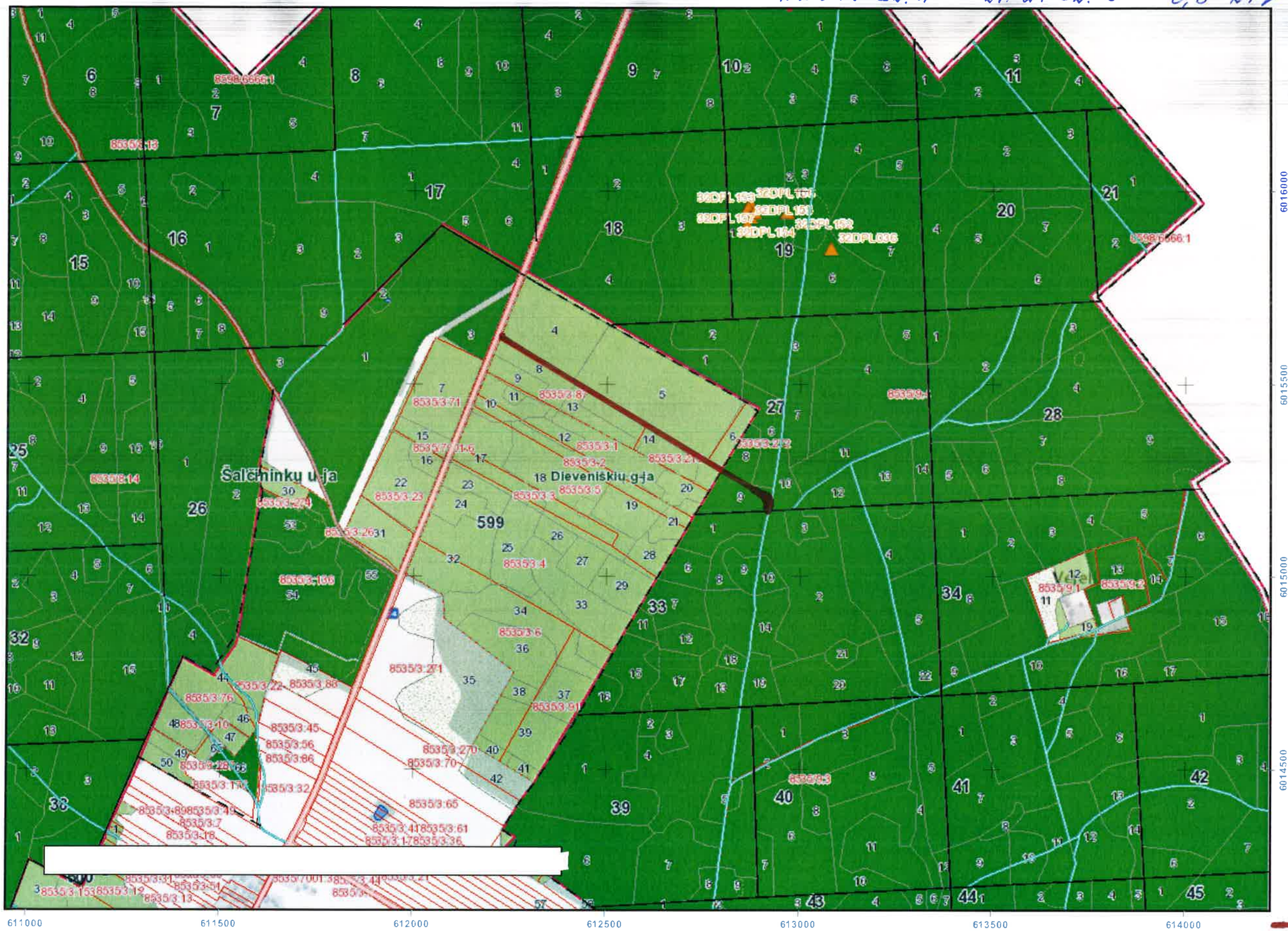

Sutartiniai ženklai

- Valdos
- Taksacinių sklypų ribos
- Miško žemė
- Ne miško žemė
- Ne miško žemė apauganti mišku
- Koreguojami taksaciniai sklypai
- I grupė. Rezervatiniai miškai
- II A grupė. Ekosistemų apsaugos miškai
- II B grupė. Rekreaciniai miškai
- III grupė. Apsauginiai miškai
- IV grupė. Ūkiniai miškai
- Valstybinės reikšmės miškai

remontuojamas telias

VALSTYBINĖ MIŠKŲ TARNYBA
Pramonės pr. 11a, LT-51327, Kaunas. Tel.: (837)490292, faks.: (837)490251
El.paštas: vmt@amvmt.lt, svetainė internete: www.amvmt.lt

0 100
Metrai

LIETUVOS RESPUBLIKOS MIŠKŲ VALSTYBĖS KADASTRAS
KARTOGRAFINĖS DUOMENŲ BAZĖS FRAGMENTAS
M 1:10000

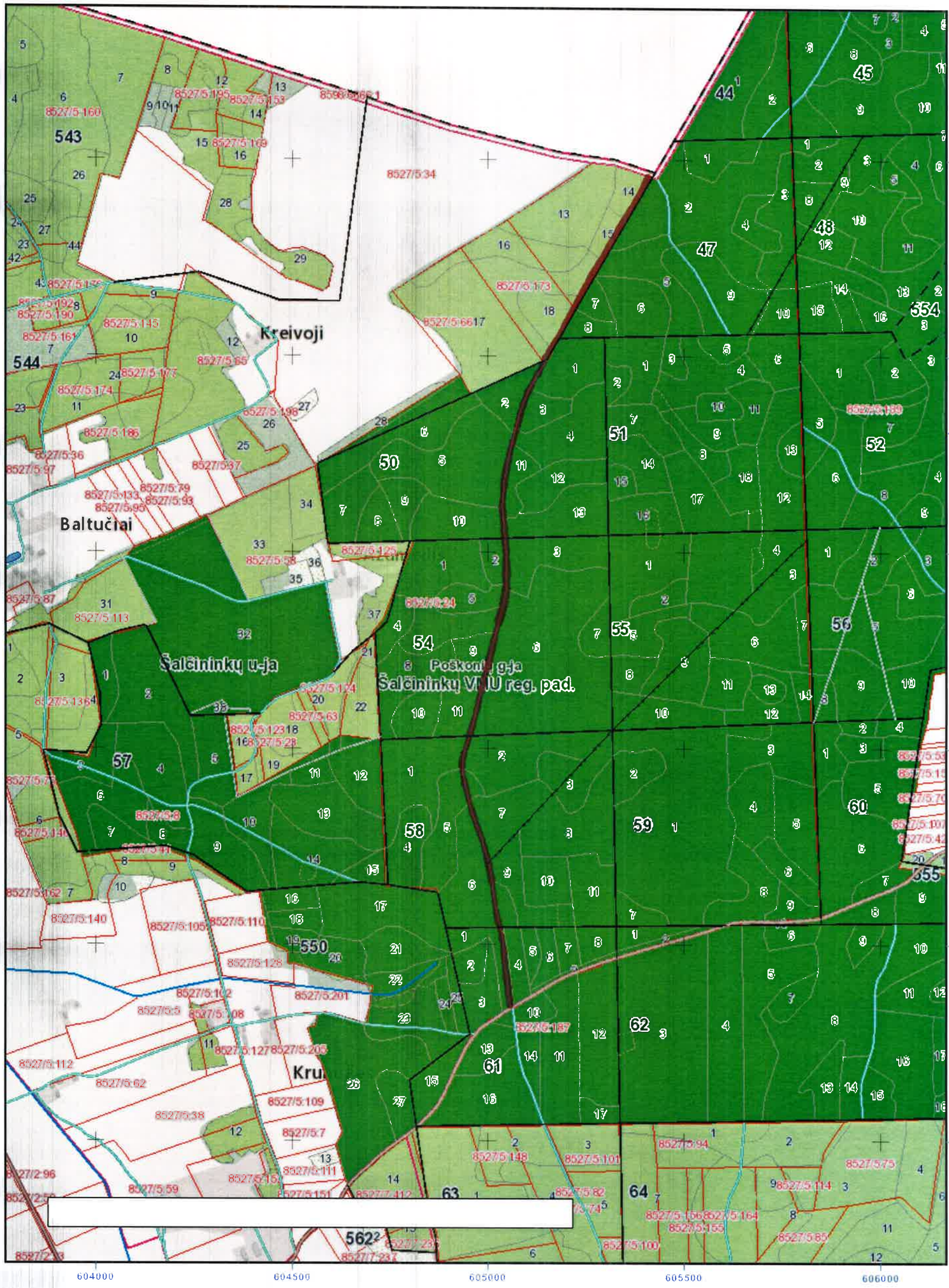

Šalčininkų RP Poškonių g-ja kv. 61 sk. 1 - kv. 544 sk. 14 - 2,2 km

VALSTYBINĖ MIŠKŲ TARNYBA
Pramonės pr. 11a, LT-51327, Kaunas. Tel.: (837)490292, faks.: (837)490251
El.paštas: vmt@amvmt.lt, svetainė internete: www.amvmt.lt

0 100 200 Metrai

Sutartiniai ženklai

- Valdos
- Taksacinių sklypų ribos
- Miško žemė
- Ne miško žemė
- Ne miško žemė apauganti mišku
- Koreguojami taksaciniai sklypai
- I grupė, Rezervatiniai miškai
- II A grupė, Ekosistemų apsaugos miškai
- II B grupė, Rekreaciniai miškai
- III grupė, Apsauginiai miškai
- IV grupė, Ūkiniai miškai
- Valstybinės reikšmės miškai

remontuojamas kelias

19

LIETUVOS RESPUBLIKOS MIŠKŲ VALSTYBĖS KADASTRAS
KARTOGRAFINĖS DUOMENŲ BAZĖS FRAGMENTAS
M 1:10000

Šalčininkų RP Rūdninkų g-ja
kv. 21 sk. 23 – kv. 12 sk. 13 – 0,7 km

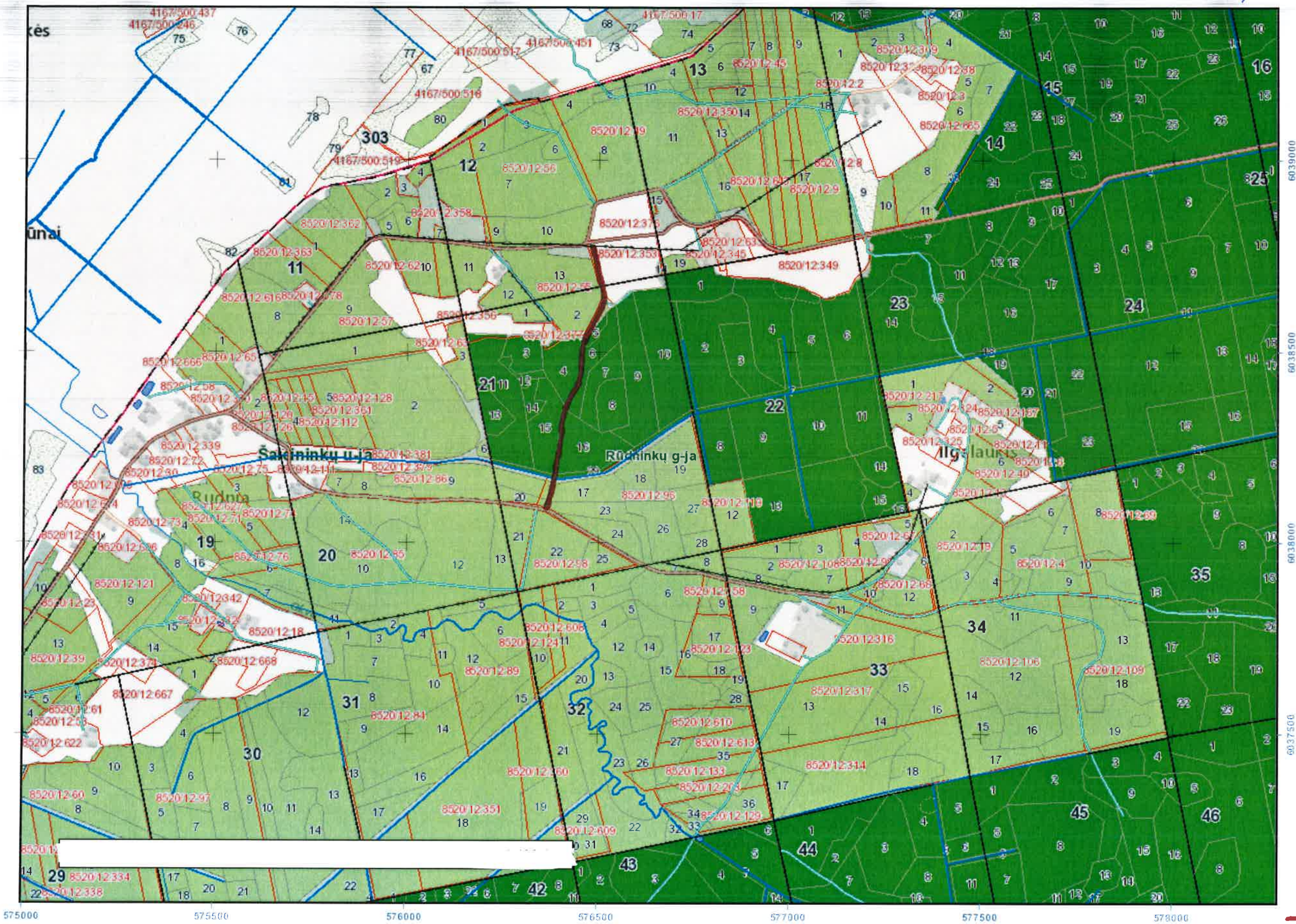

Sutartiniai ženklai

- Valdos
- Taksacinių sklypų ribos
- Miško žemė
- Ne miško žemė
- Ne miško žemė apauganti mišku
- Koreguojami taksaciniai sklypai
- I grupė. Rezervatiniai miškai
- II A grupė. Ekosistemų apsaugos miškai
- II B grupė. Rekreaciniai miškai
- III grupė. Apsauginiai miškai
- IV grupė. Ūkiniai miškai
- Valstybinės reikšmės miškai

remontuojamas kelias

VALSTYBINĖ MIŠKŲ TARNYBA
Pramonės pr. 11a, LT-51327, Kaunas. Tel.: (837)490292, faks.: (837)490251
El.paštas: vmt@amvmt.lt, svetainė internete: www.amvmt.lt

0 100
Metrai

LIETUVOS RESPUBLIKOS MIŠKŲ VALSTYBĖS KADASTRAS
KARTOGRAFINĖS DUOMENŲ BAZĖS FRAGMENTAS
M 1:10000

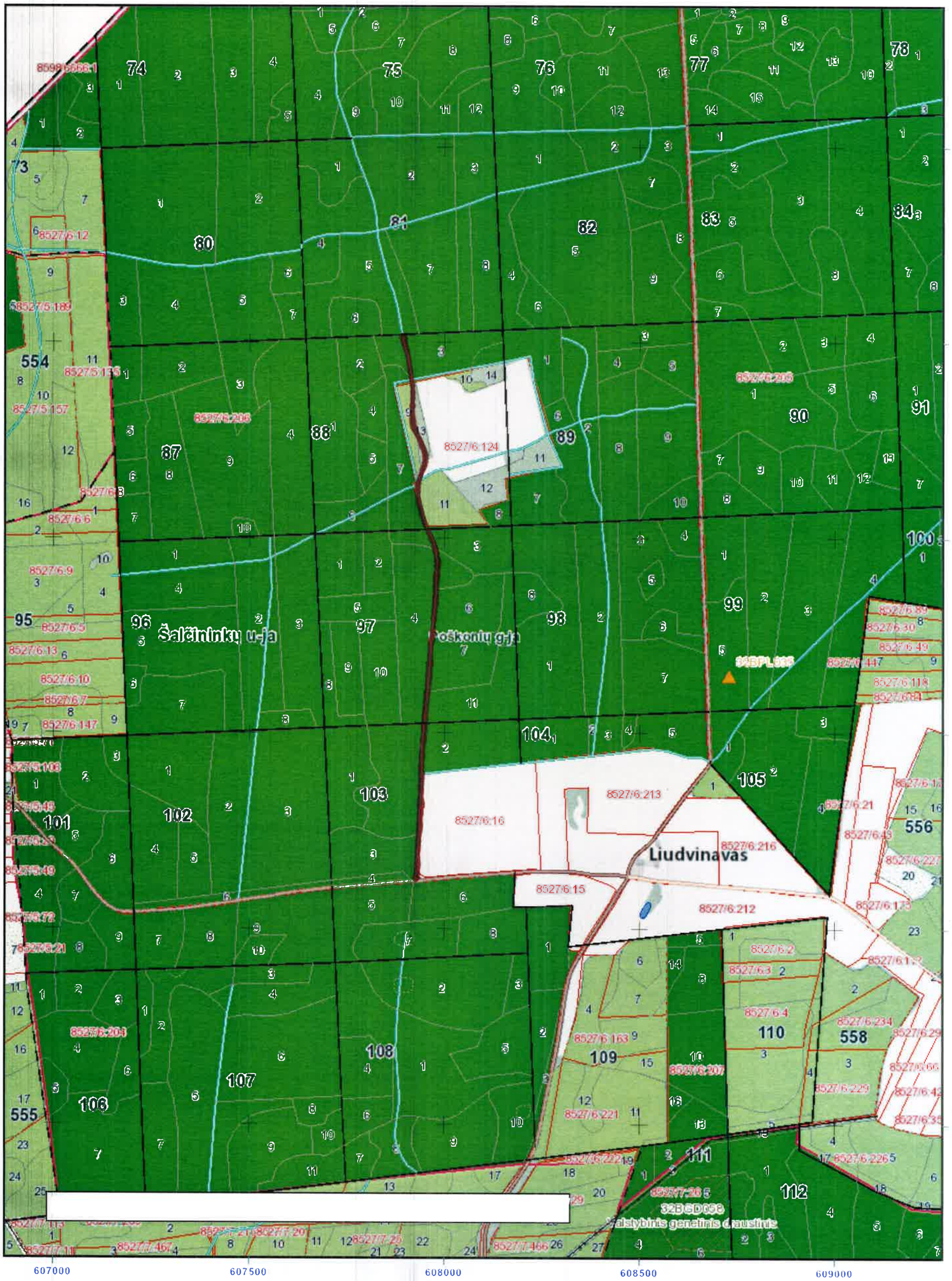

Šalčininkų RP Poškonių g-ja kv. 103 st. 3 – kv. 88 st. 3 – 14 km

VALSTYBINĖ MIŠKŲ TARNYBA
Pramonės pr. 11a, LT-51327, Kaunas. Tel.: (837)490292, faks.: (837)490251
El.paštas: vmt@amvmt.lt, svetainė internete: www.amvmt.lt

0 100 200
Metrai

Sutartiniai ženklai

- Valdos
- Taksacinių sklypų ribos
- Miško žemė
- Ne miško žemė
- Ne miško žemė apauganti mišku
- Koreguojami taksaciniai sklypai
- I grupė. Rezervatiniai miškai
- II A grupė. Ekosistemų apsaugos miškai
- II B grupė. Rekreaciniai miškai
- III grupė. Apsauginiai miškai
- IV grupė. Ūkiniai miškai
- Valstybinės reikšmės miškai

remontuojamas kelias

21

LIETUVOS RESPUBLIKOS MIŠKŲ VALSTYBĖS KADASTRAS
KARTOGRAFINĖS DUOMENŲ BAZĖS FRAGMENTAS

M 1:10000

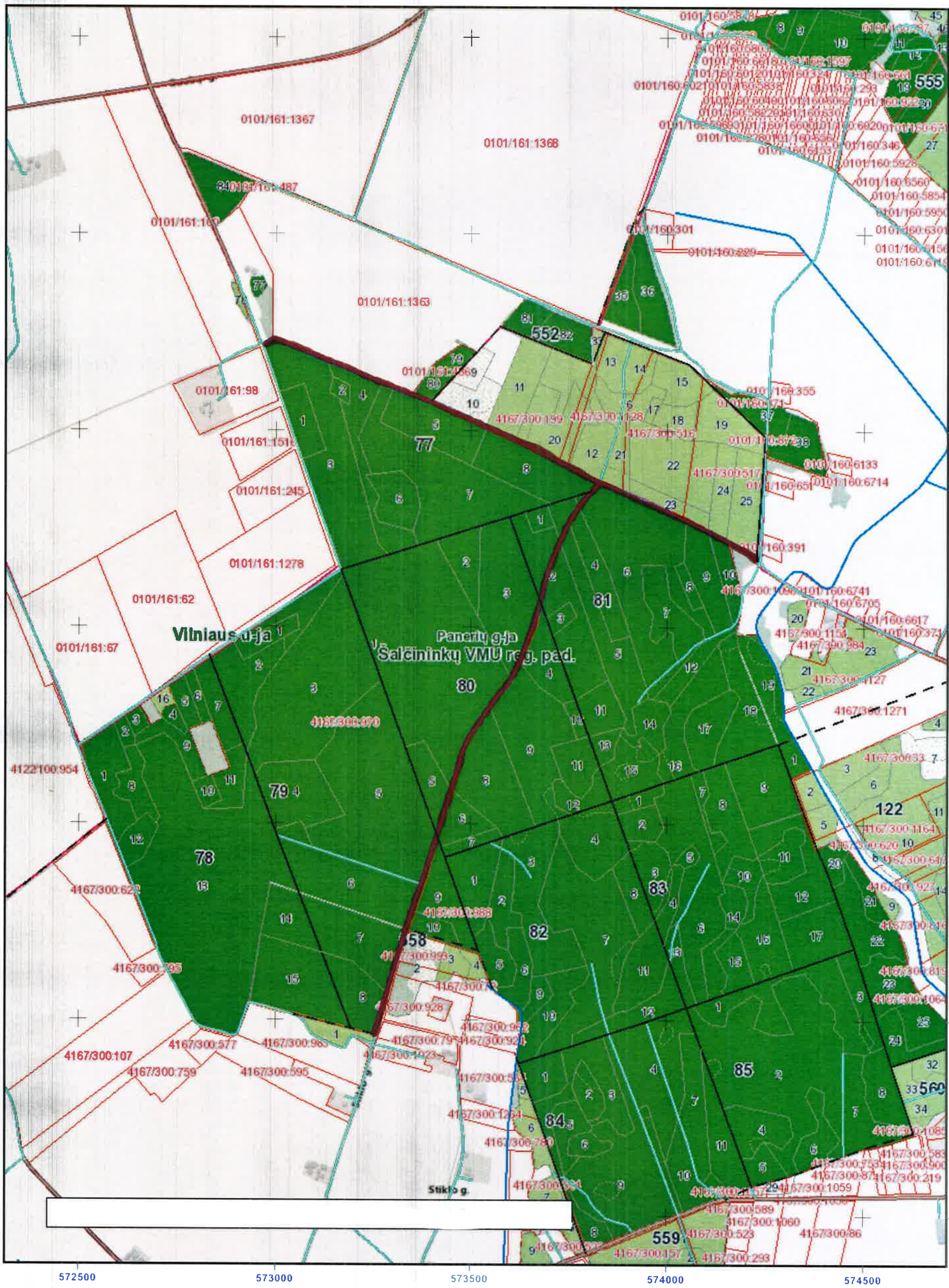

572500 573000 573500 574000 574500

6050500 6049500 6049000 6048500 6048000 6047500

Šalčininkų RP Panerių g-ja k.v. 77 sk. 25 - k.v. 77 sk. 3 - k.v. 79 sk. 8 - 2,94 m

VALSTYBINĖ MIŠKŲ TARNYBA
Pramonės pr. 11a, LT-51327, Kaunas. Tel.: (837)490292, faks.: (837)490251
El.paštas: vmt@amvmt.lt, svetainė internete: www.amvmt.lt

0 100 200
Metrai

Sutartiniai ženklai

- Valdos
- Taksacinių sklypų ribos
- Miško žemė
- Ne miško žemė
- Ne miško žemė apauganti mišku
- Koreguojami taksaciniai sklypai
- I grupė. Rezervatiniai miškai
- II A grupė. Ekosistemų apsaugos miškai
- II B grupė. Rekreaciniai miškai
- III grupė. Apsauginiai miškai
- IV grupė. Ūkiniai miškai
- Valstybinės reikšmės miškai

remontuojamas kelias

LIETUVOS RESPUBLIKOS MIŠKŲ VALSTYBĖS KADASTRAS
KARTOGRAFINĖS DUOMENŲ BAZĖS FRAGMENTAS
M 1:10000

Šalčininkų RP Visinčios g-ja
kv. 462 sk. 43 - kv. 170 sk. 11 - 1,8 km

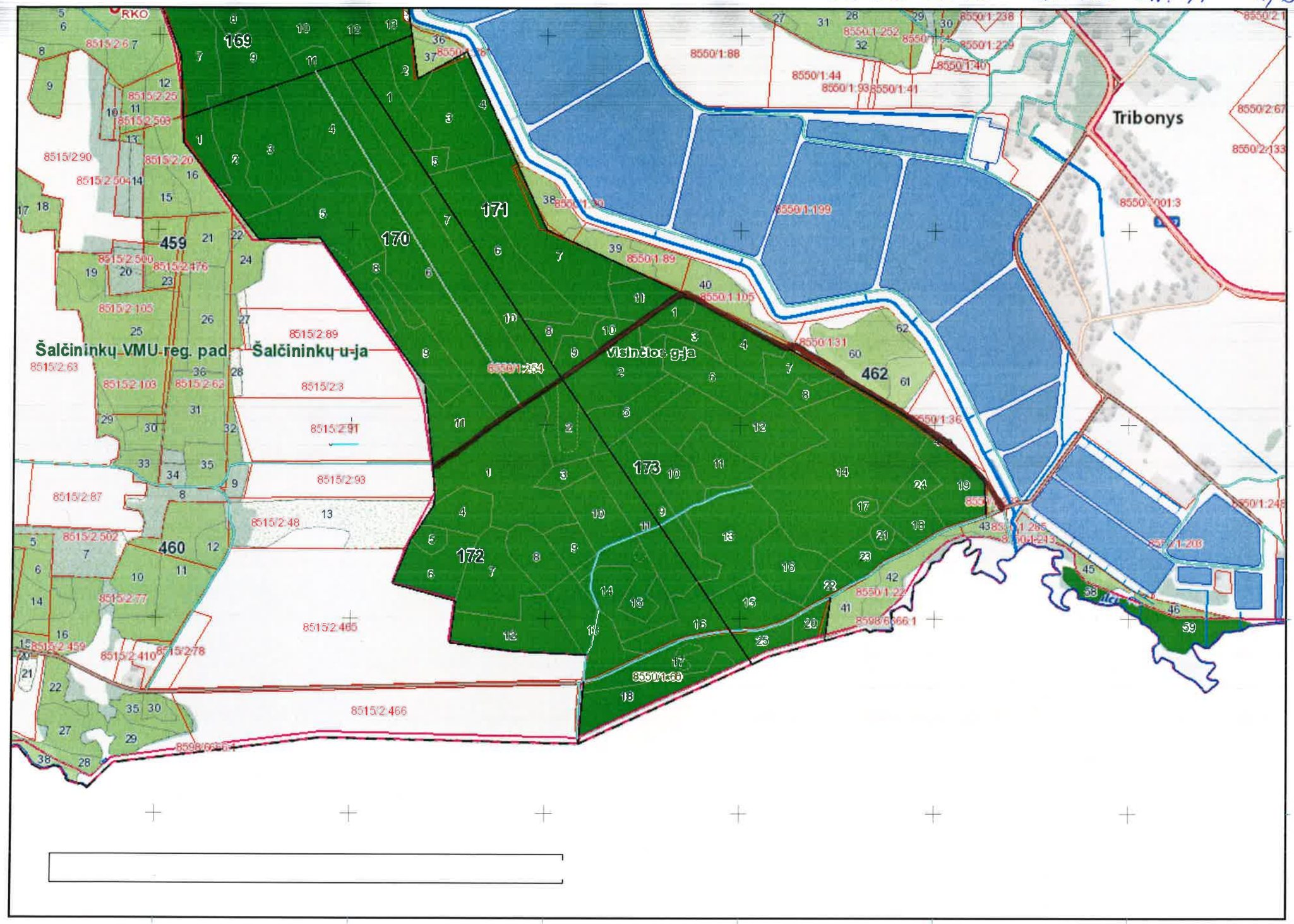

Sutartiniai ženklai

- Valdos
- Taksacinių sklypų ribos
- Miško žemė
- Ne miško žemė
- Ne miško žemė apauganti mišku
- Koreguojami taksaciniai sklypai
- I grupė. Rezervatiniai miškai
- II A grupė. Ekosistemų apsaugos miškai
- II B grupė. Rekreaciniai miškai
- III grupė. Apsauginiai miškai
- IV grupė. Ūkiniai miškai
- Valstybinės reikšmės miškai
- remontuojamas kelias

VALSTYBINĖ MIŠKŲ TARNYBA
Pramonės pr. 11a, LT-51327, Kaunas. Tel.: (837)490292, faks.: (837)490251
El.paštas: vmt@amvmt.lt, svetainė internete: www.amvmt.lt

0 100
Metrai

LIETUVOS RESPUBLIKOS MIŠKŲ VALSTYBĖS KADASTRAS
KARTOGRAFINĖS DUOMENŲ BAZĖS FRAGMENTAS
M 1:10000

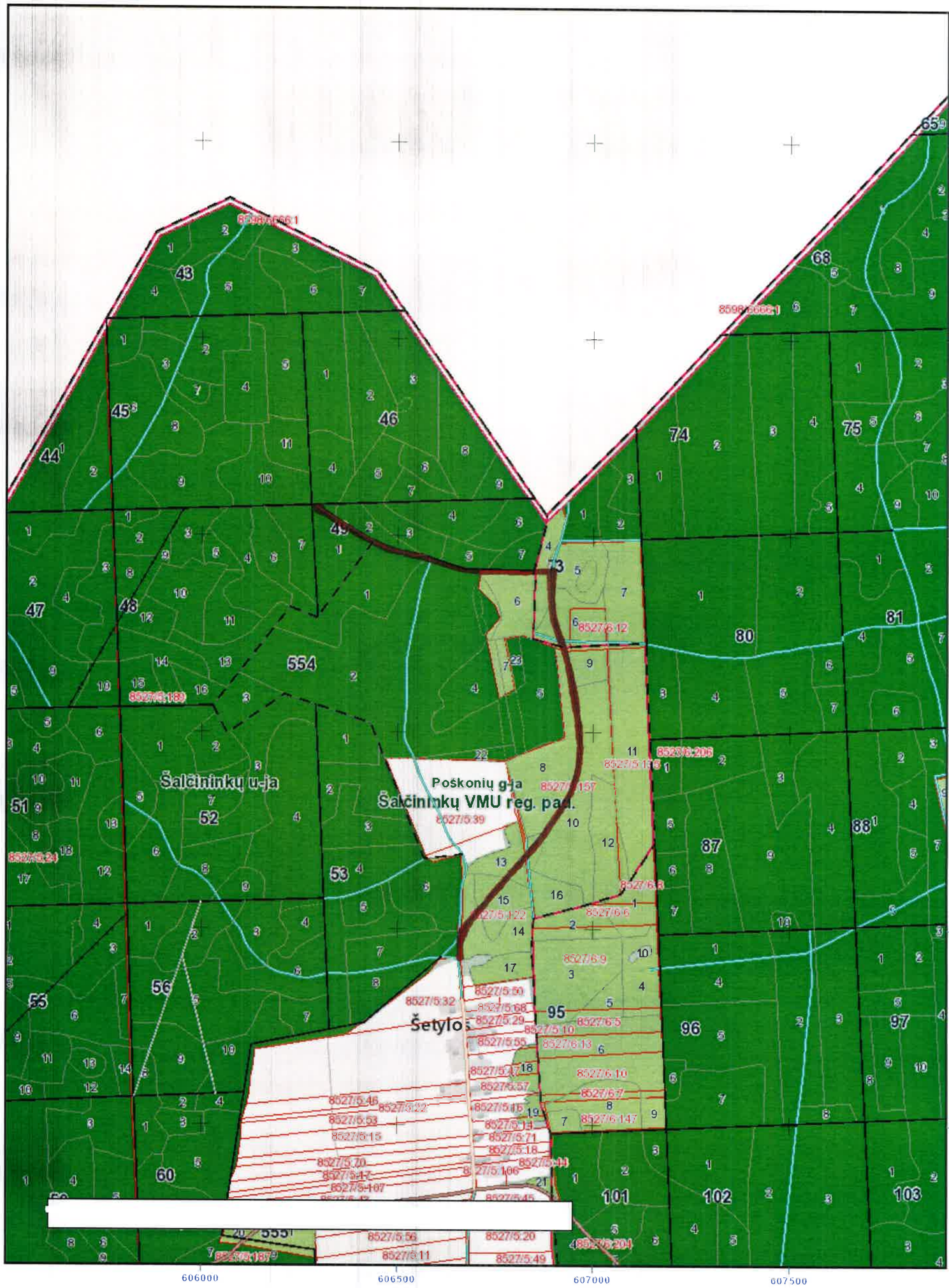

VALSTYBINĖ MIŠKŲ TARNYBA
Pramonės pr. 11a, LT-51327, Kaunas. Tel.: (837)490292, faks.: (837)490251
El.paštas: vmt@amvmt.lt, svetainė internete: www.amvmt.lt

0 100 200 Metrai

Sutartiniai ženklai

- Valdos
- Taksacinių sklypų ribos
- Miško žemė
- Ne miško žemė
- Ne miško žemė apauganti mišku
- Koreguojami taksaciniai sklypai
- I grupė. Rezervatiniai miškai
- II A grupė. Ekosistemų apsaugos miškai
- II B grupė. Rekreaciniai miškai
- III grupė. Apsauginiai miškai
- IV grupė. Ūkiniai miškai
- Valstybinės reikšmės miškai
- remontuojamas kelias

Šalčininkų RP Poškonių g-jos KV-554 sk. 44 - 1, 47 - 1, 47 - 2, 48 - 1, 48 - 2, 48 - 3, 48 - 4, 48 - 5, 48 - 6, 48 - 7, 48 - 8, 48 - 9, 48 - 10, 48 - 11, 48 - 12, 48 - 13, 48 -

LIETUVOS RESPUBLIKOS MIŠKŲ VALSTYBĖS KADASTRAS
KARTOGRAFINĖS DUOMENŲ BAZĖS FRAGMENTAS

M 1:10000

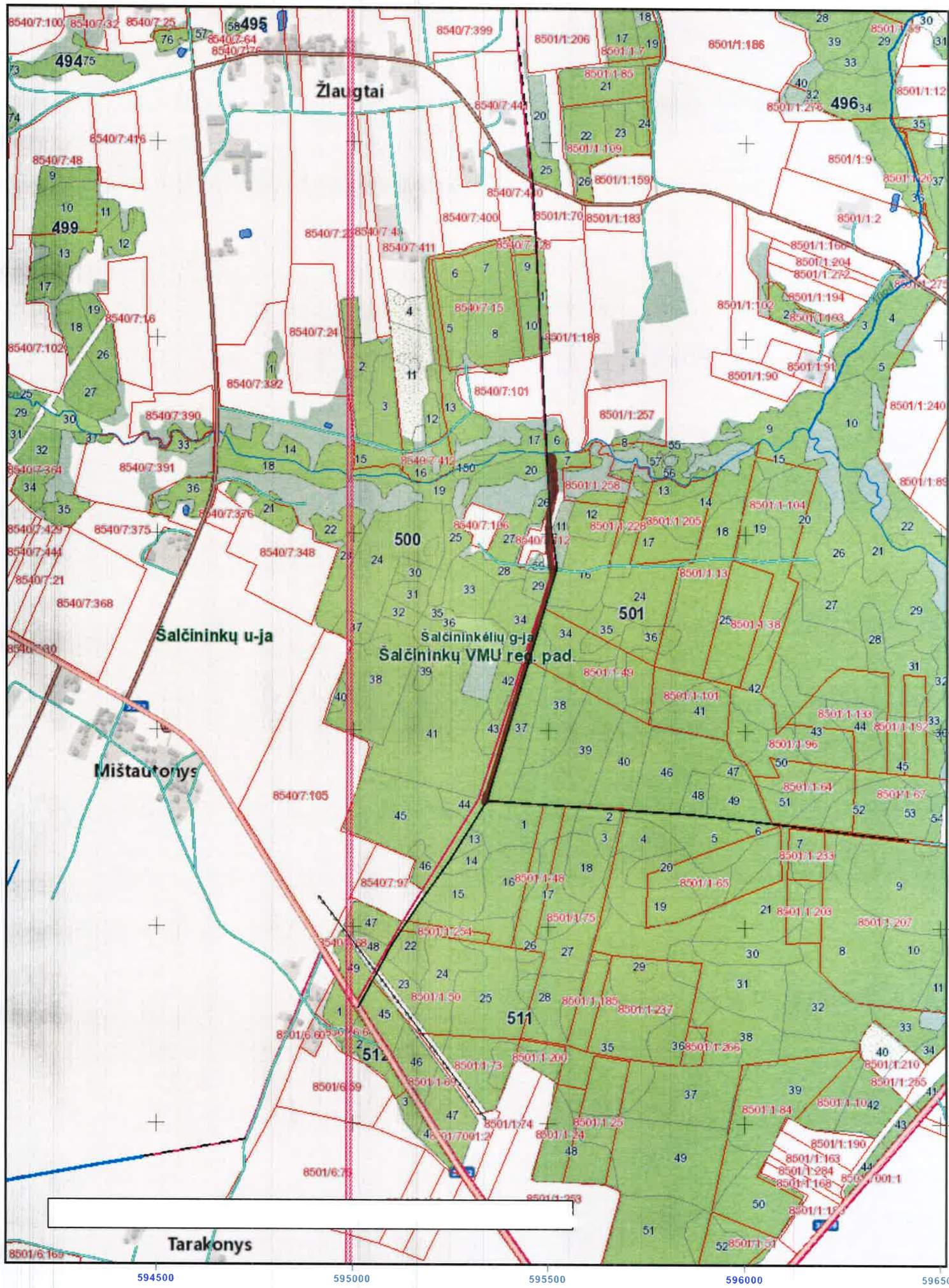

VALSTYBINĖ MIŠKŲ TARNYBA
Pramonės pr. 11a, LT-51327, Kaunas. Tel.: (837)490292, faks.: (837)490251
El.paštas: vmt@amvmt.lt, svetainė internete: www.amvmt.lt

0 100 200 Metrai

Sutartiniai ženklai

- Valdos
- Taksacinių sklypų ribos
- Miško žemė
- Ne miško žemė
- Ne miško žemė apauganti mišku
- Koreguojami taksaciniai sklypai
- I grupė. Rezervatiniai miškai
- II A grupė. Ekosistemų apsaugos miškai
- II B grupė. Rekreaciniai miškai
- III grupė. Apsauginiai miškai
- IV grupė. Ūkiniai miškai
- Valstybinės reikšmės miškai

remontuojamas kelias

Šalčininkų RP Šalčininkėlių g-ja kv. 501 sk. 37 - kv. 501 sk. 47 - 0,9 km

25