BENDRAS PRIORITETINIŲ MIŠKO KELIŲ, KURIŲ PRIEŽIŪROS IR TAISYMO (REMONTO) DARBUS NUMATOMA ATLIKTI 2021 METAIS, SĄRAŠAS
BIRŽŲ REGIONINIS PADALINYS

Eil. Nr.	Objekto pavadinimas (girininkija, kelio (ruožo) pradžia Kv. ir skl. Nr. bei pabaiga Kv. ir skl. Nr.)*	Kelio (ruožo) ilgis, km	Darbų rūšis: priežiūra / taisymas	Miško kelias ar jo ruožas eina vien per privačias miško valdas (skiriama 30 balų)	Miško kelias ar jo ruožas eina per privačias miško valdas ir valstybinių miškų valdas (skiriama 20 balų)	Miško kelias ar jo ruožas eina vien per valstybinių miškų valdas (skiriama 10 balų)	Miško kelias ar jo ruožas eina per užmirkusių (L, U ir P hidrotopų) augaviečių miškus(skiriama 20 balų)	Miško kelias ar jo ruožas eina per didelės miško gaisrų rizikos laipsnio miškus (skiriama 20 balų)	Miško kelias ar jo ruožas eina per rekreacinius miškus ir/ar miško kelias yra vienintelis privažiavimo kelias iki gyvenamųjų namų (skiriama 15 balų)	Miško kelias ar jo ruožas yra Kuršių nerijos teritorijoje (skiriama 20 balų)	Balų suma	Privačių miško valdų skaičius kelio ruože
1	Būginių girininkija, nuo Kv. 314, Skl. 26 iki Kv. 314, Skl. 25.	0,25	Taisymas	30			20	20			70	1
2	Būginių girininkija, nuo Kv. 499, Skl. 46 iki Kv. 499, Skl. 35.	0,25	Taisymas	30			20	20			70	1
3	Būginių girininkija, nuo Kv. 7, Skl. 5 iki Kv. 17, Skl. 21.	3,10	Taisymas	30			20				50	27
4	Vabalninko girininkija, nuo Kv. 576, Skl. 28 iki Kv. 576, Skl. 75.	0,90	Taisymas	30			20				50	7
5	Būginių girininkija, nuo Kv. 16, Skl. 26 iki Kv. 16, Skl. 45.	0,80	Taisymas	30			20				50	7
6	Vabalninko girininkija, nuo Kv. 148, Skl. 3 iki Kv. 148, Skl. 6.	0,60	Taisymas	30			20				50	3
7	Vabalninko girininkija, nuo Kv. 123, Skl. 1 iki Kv. 123, Skl. 1.	0,65	Taisymas	30			20				50	2
8	Vabalninko girininkija, nuo Kv. 595, Skl. 15 iki Kv. 595, Skl. 16.	0,17	Taisymas	30			20				50	2
9	Vabalninko girininkija, nuo Kv. 60, Skl. 18 iki Kv. 567, Skl. 5.	4,55	Taisymas		20		20				40	24
10	Vabalninko girininkija, nuo Kv. 114, Skl. 17 iki Kv. 104, Skl. 8.	2,95	Taisymas		20		20				40	11
11	Vabalninko girininkija, nuo Kv. 113, Skl. 32 iki Kv. 104, Skl. 41.	1,50	Taisymas		20		20				40	8
12	Vabalninko girininkija, nuo Kv. 136, Skl. 4 iki Kv. 138, Skl. 22.	2,55	Taisymas		20		20				40	7
13	Būginių girininkija, nuo Kv. 3, Skl. 40 iki Kv. 465, Skl. 71.	0,60	Taisymas		20		20				40	5
14	Biržų girininkija, nuo Kv. 100, Skl. 17 iki Kv. 105, Skl. 11.	3,05	Taisymas		20		20				40	4
15	Spalviškių girininkija, nuo Kv. 199, Skl. 41 iki Kv. 206, Skl. 10.	4,90	Taisymas		20		20				40	3

16	Spalviškių girininkija, nuo Kv. 250, Skl. 25 iki Kv. 250, Skl. 37.	1,06	Taisymas		20		20				40	3
17	Būginių girininkija, nuo Kv. 24, Skl. 39 iki Kv. 24, Skl. 40.	0,75	Taisymas		20		20				40	3
18	Biržų girininkija, nuo Kv. 102, Skl. 17 iki Kv. 102, Skl. 17.	0,48	Taisymas		20		20				40	3
19	Būginių girininkija, nuo Kv. 1, Skl. 29 iki Kv. 465, Skl. 50.	0,49	Taisymas		20		20				40	2
20	Kriklinių girininkija, nuo Kv. 14, Skl. 17 iki Kv. 916, Skl. 1.	3,40	Taisymas		20		20				40	1
21	Būginių girininkija, nuo Kv. 21, Skl. 7 iki Kv. 21, Skl. 7.	0,50	Taisymas		20		20				40	1
22	Joniškėlio girininkija, nuo Kv. 13, Skl. 5 iki Kv. 15, Skl. 1.	1,08	Taisymas			10	20				30	0
23	Būginių girininkija, nuo Kv. 38, Skl. 11 iki Kv. 38, Skl. 17.	1,00	Taisymas			10	20				30	0
24	Vabalninko girininkija, nuo Kv. 145, Skl. 1 iki Kv. 145, Skl. 12.	0,90	Taisymas			10		20			30	0
	Iš viso:	**36,48**										

* Objektai turi būti išdėstyti eilės tvarka pagal gautų balų skaičių ir kitus pirmumo kriterijus.

Biržų regioninis padalinys Plano Nr. 1

Būginių girininkija

Taisomo (remontuojamo) kelio ilgis 0,25 km

Kelio pradžia Kv. Nr. 314, Skl. Nr. 26, pabaiga Kv. Nr. 314, Skl. Nr. 25

M 1:10000

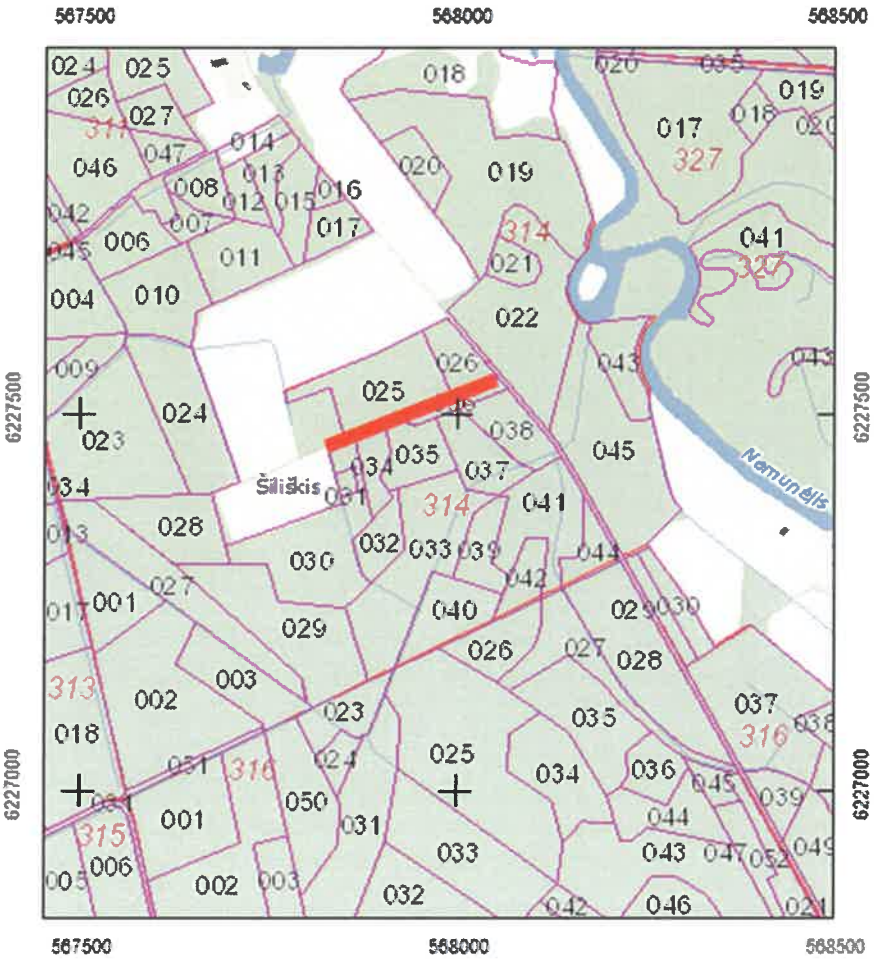

Biržų regioninis padalinys Plano Nr. 2

Būginių girininkija

Taisomo (remontuojamo) kelio ilgis 0,25 km

Kelio pradžia Kv. Nr. 499, Skl. Nr. 46, pabaiga Kv. Nr. 499, Skl. Nr. 35

M 1:10000

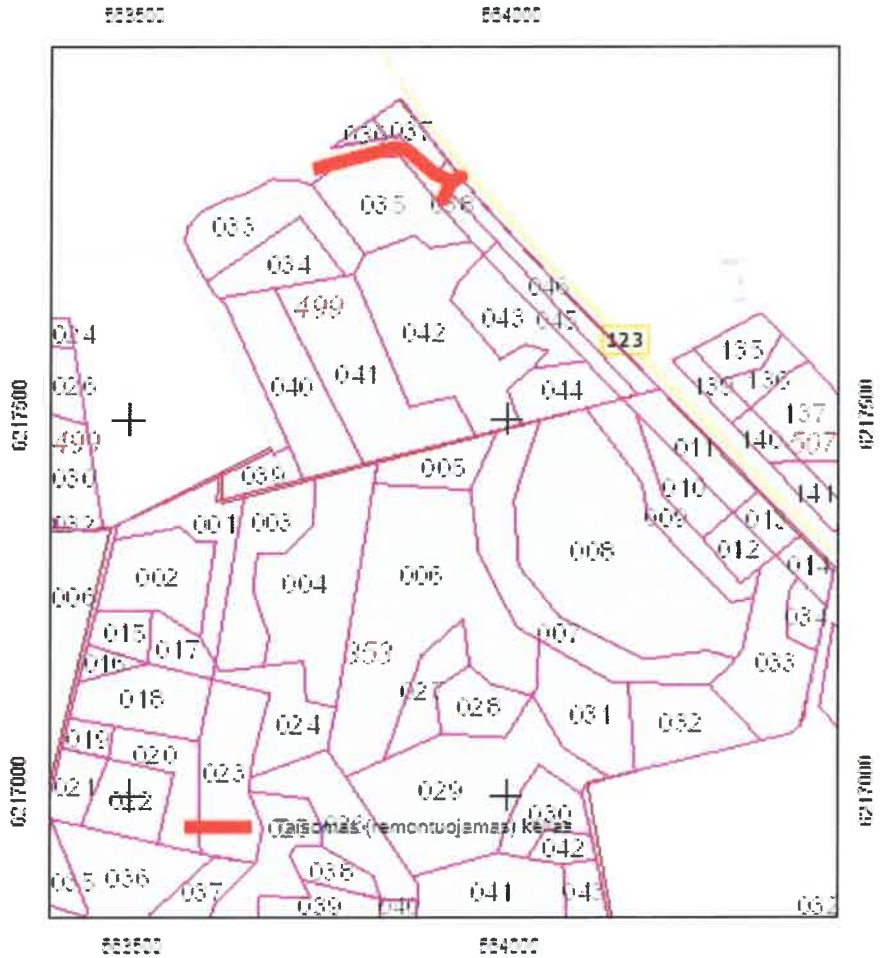

Biržų regioninis padalinys Plano Nr. 3

Būginių girininkija

Taisomo (remontuojamo) kelio ilgis 3,1 km

Kelio pradžia Kv. Nr. 7, Skl. Nr. 5, pabaiga Kv. Nr. 17, Skl. Nr. 21

M 1:25000

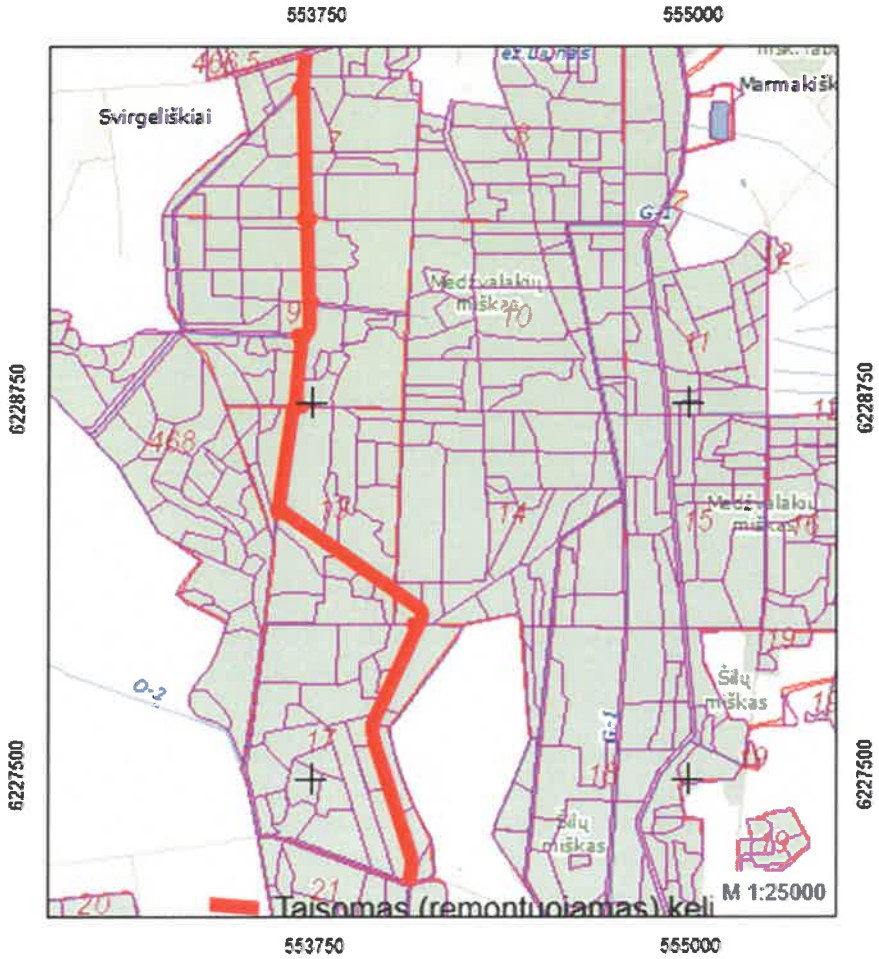

Biržų regioninis padalinys Plano Nr. 4

Vabalninko girininkija

Taisomo (remontuojamo) kelio ilgis 0,9 km

Kelio pradžia Kv. Nr. 576, Skl. Nr. 28, pabaiga Kv. Nr. 576, Skl. Nr. 75.

M 1:10000

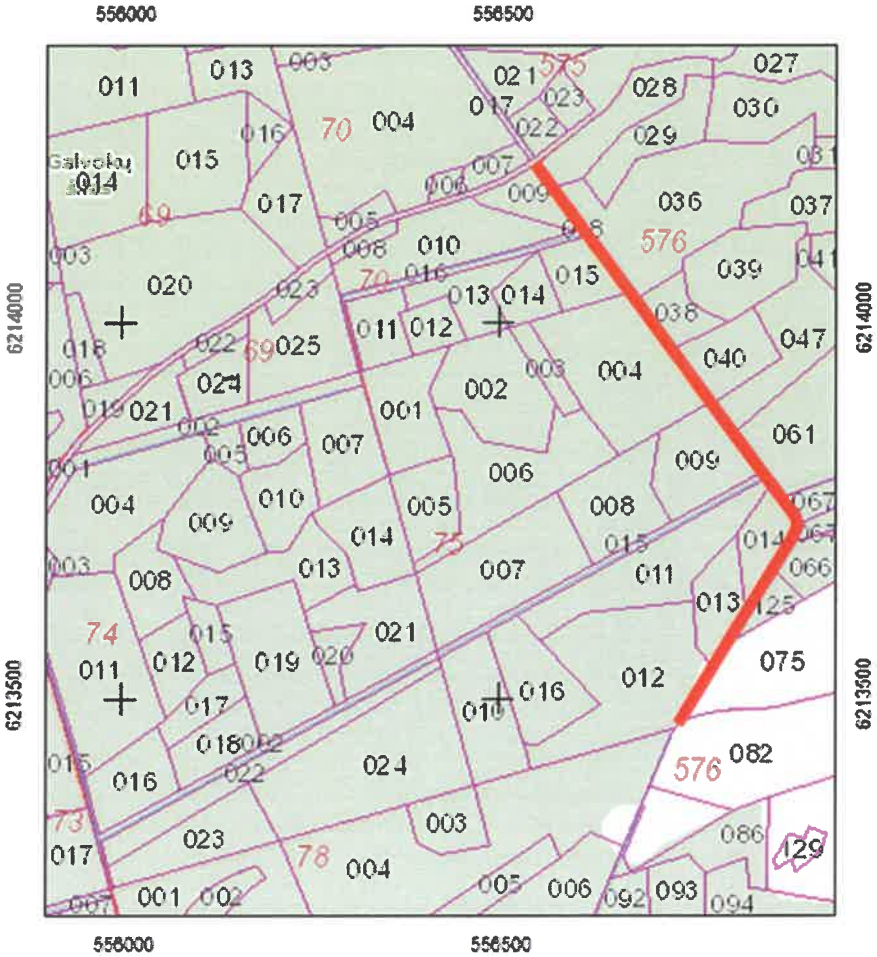

Biržų regioninis padalinys Plano Nr. 5

Būginių girininkija

Taisomo (remontuojamo) kelio ilgis 0,8 km

Kelio pradžia Kv. Nr. 16, Skl. Nr. 26, pabaiga Kv. Nr. 16, Skl. Nr. 45

M 1:10000

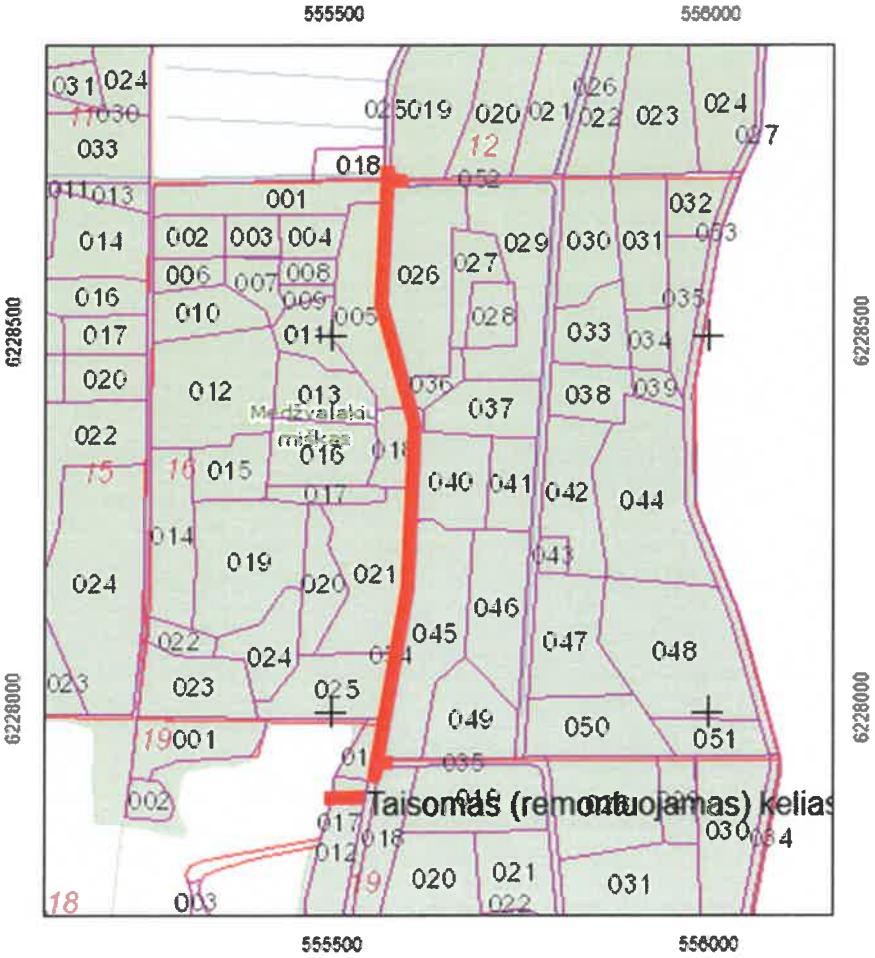

Biržų regioninis padalinys Plano Nr. 6

Vabalninko girininkija

Taisomo (remontuojamo) kelio ilgis 0,6 km

Kelio pradžia Kv. Nr. 148, Skl. Nr. 3, pabaiga Kv. Nr. 148, Skl. Nr. 6.

M 1:10000

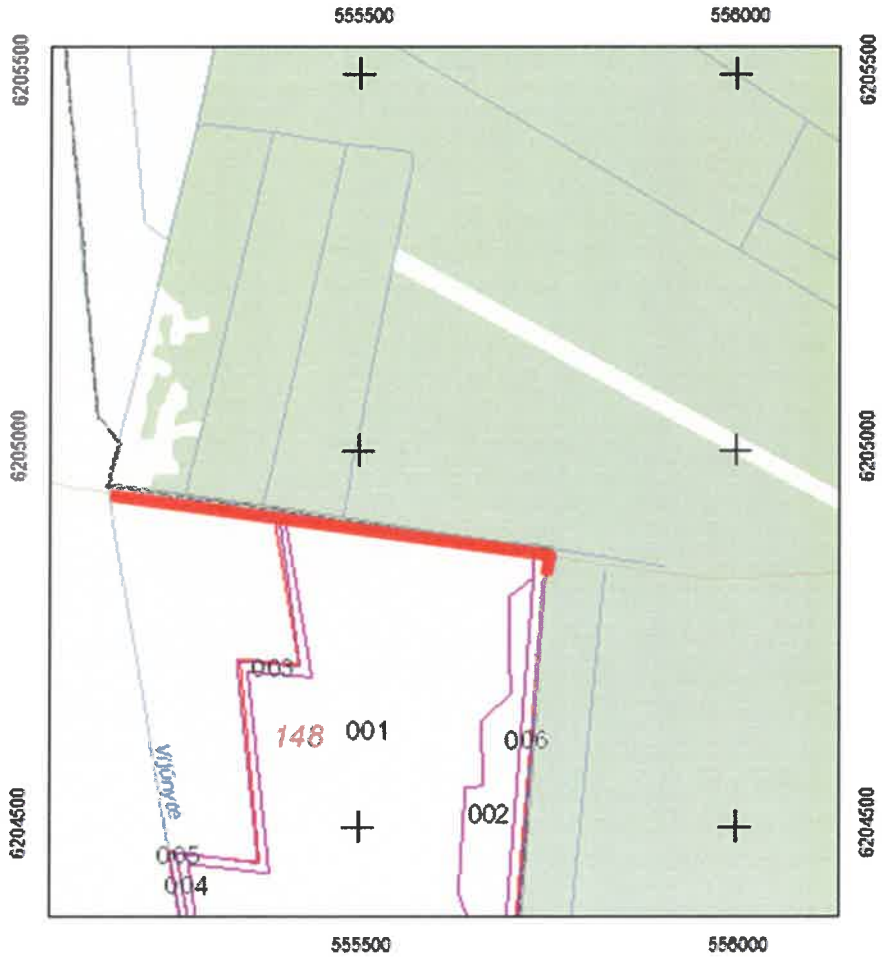

Biržų regioninis padalinys Plano Nr. 7

Vabalninko girininkija

Taisomo (remontuojamo) kelio ilgis 0,65 km

Kelio pradžia Kv. Nr. 123, Skl. Nr. 1, pabaiga Kv. Nr. 123, Skl. Nr. 1

M 1:10000

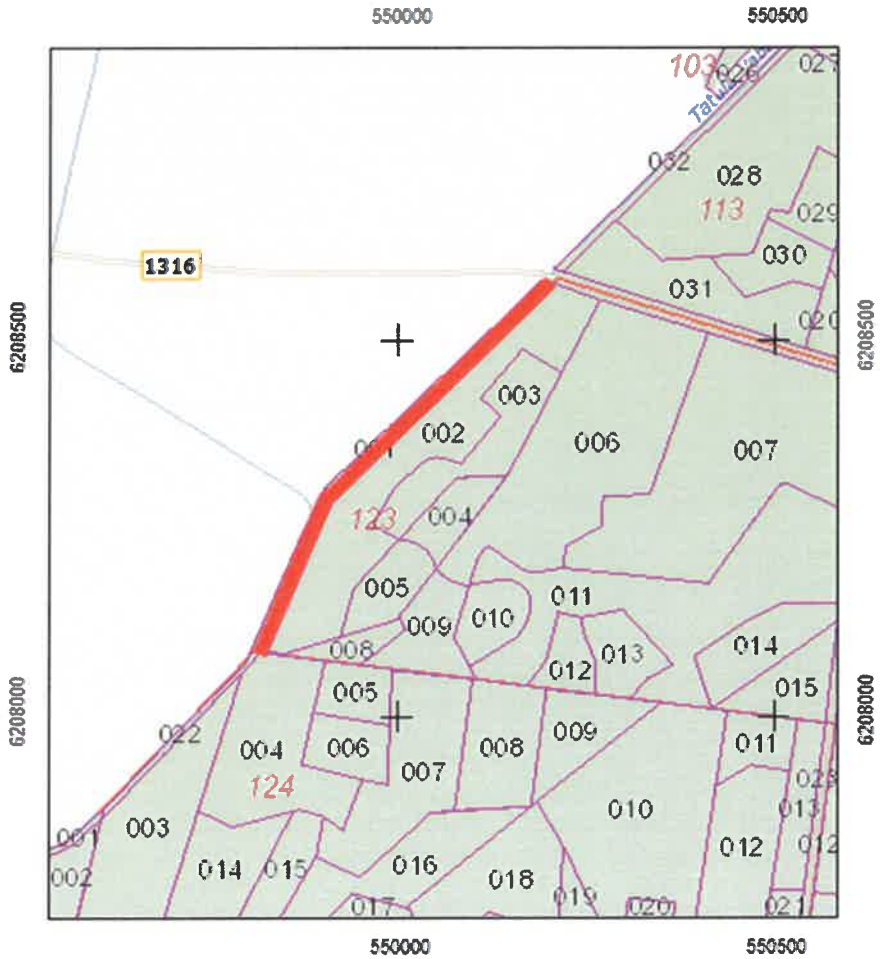

Biržų regioninis padalinys Plano Nr. 8

Vabalninko girininkija

Taisomo (remontuojamo) kelio ilgis 0,17 km

Kelio pradžia Kv. Nr. 595, Skl. Nr. 15, pabaiga Kv. Nr. 595, Skl. Nr. 16.

M 1:10000

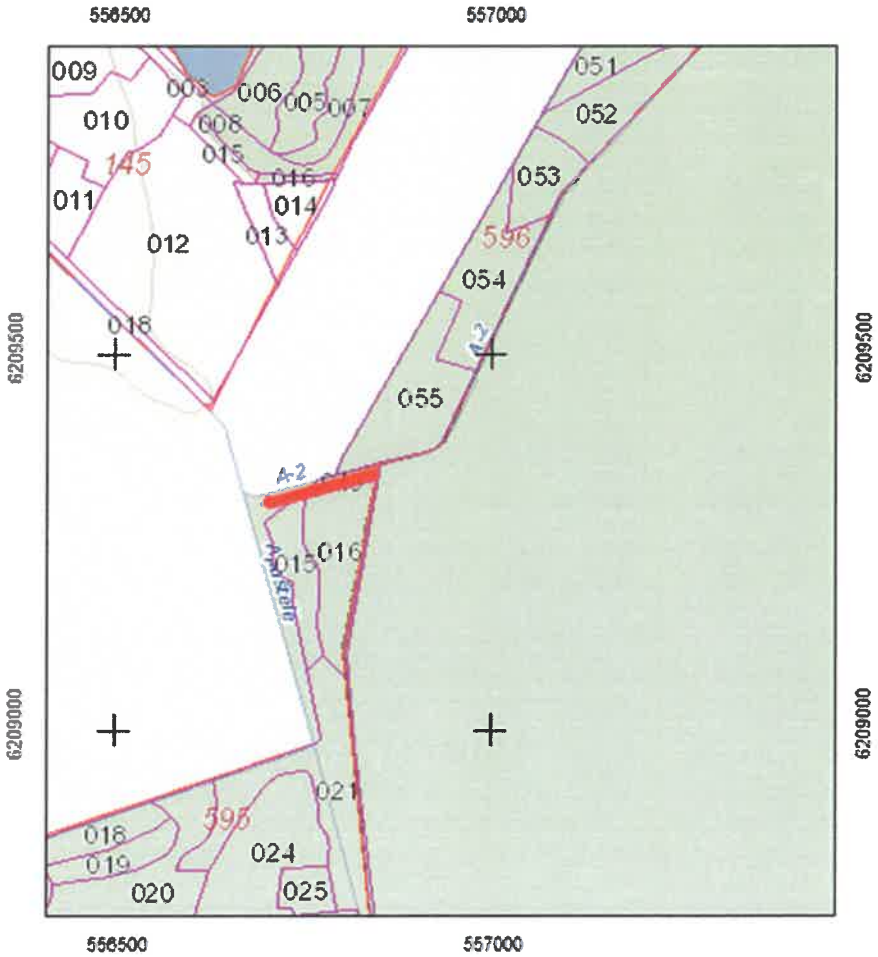

Biržų regioninis padalinys Plano Nr. 9

Vabalninko girininkija

Taisomo (remontuojamo) kelio ilgis 4,55 km

Kelio pradžia Kv. Nr. 60, Skl. Nr. 18, pabaiga Kv. Nr. 567, Skl. Nr. 5.

M 1:50000

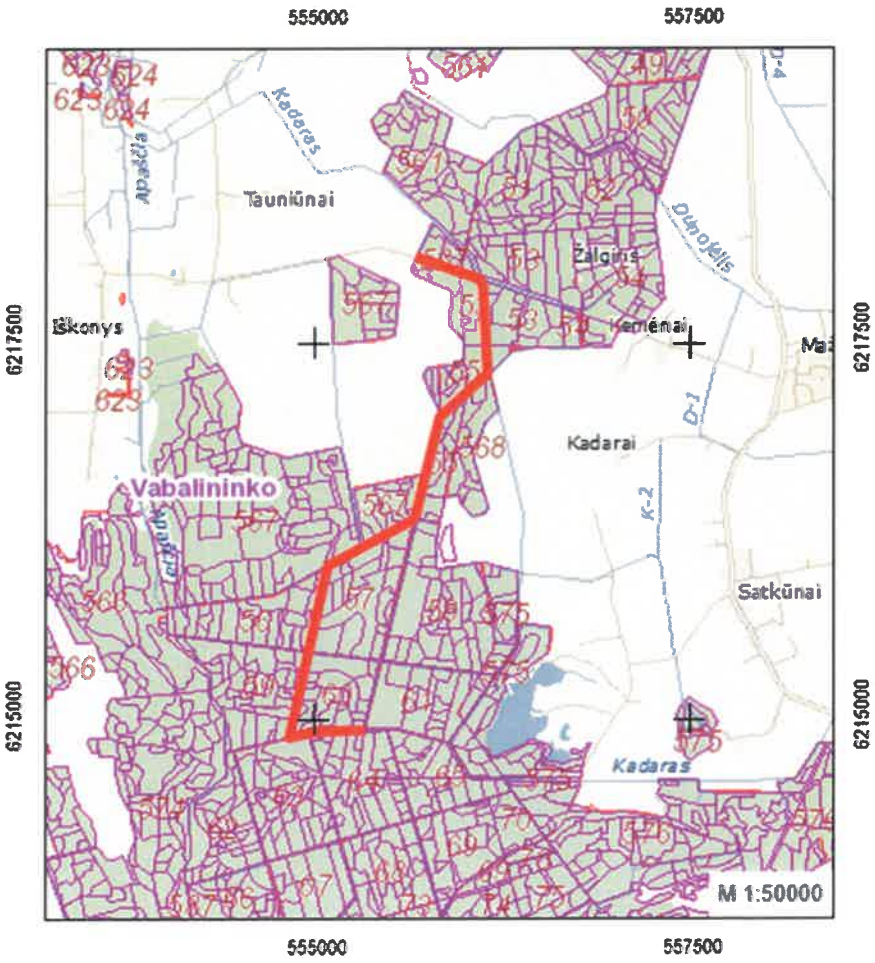

Biržų regioninis padalinys Plano Nr. 10

Vabalninko girininkija

Taisomo (remontuojamo) kelio ilgis 2,95 km

Kelio pradžia Kv. Nr. 114, Skl. Nr. 17, pabaiga Kv. Nr. 104, Skl. Nr. 8.

M 1:25000

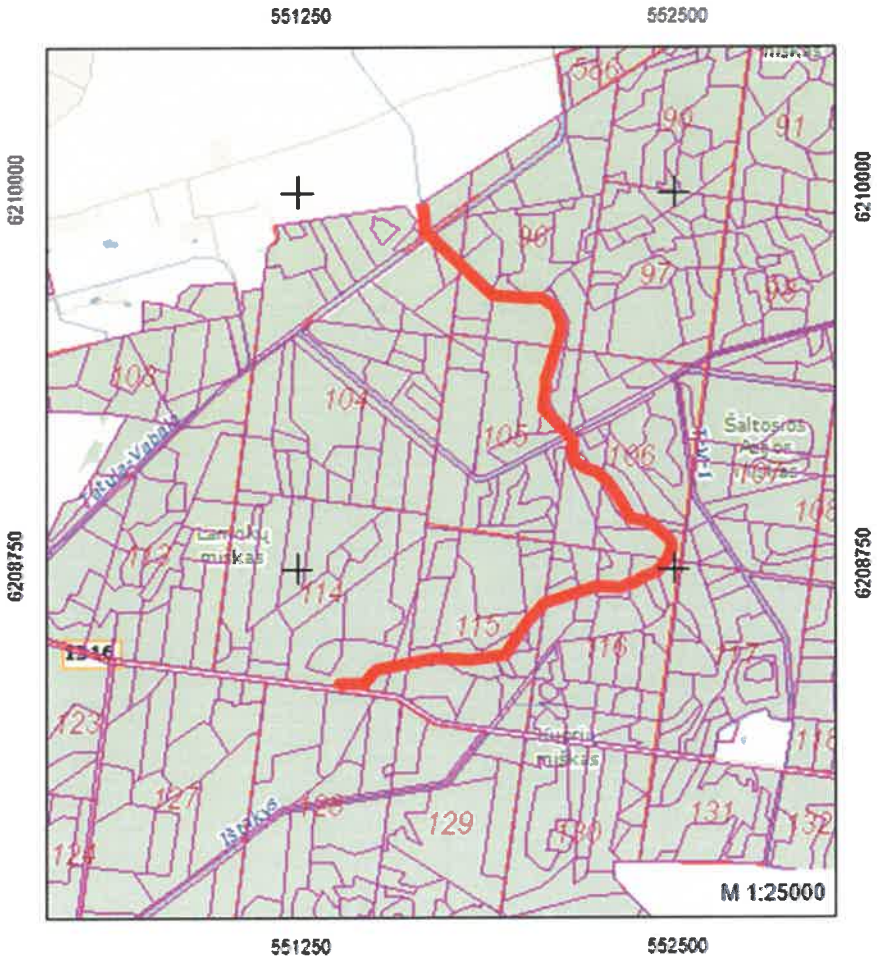

Biržų regioninis padalinys Plano Nr. 11

Vabalninko girininkija

Taisomo (remontuojamo) kelio ilgis 1,5 km

Kelio pradžia Kv. Nr. 113, Skl. Nr. 32, pabaiga Kv. Nr. 104, Skl. Nr. 41

M 1:25000

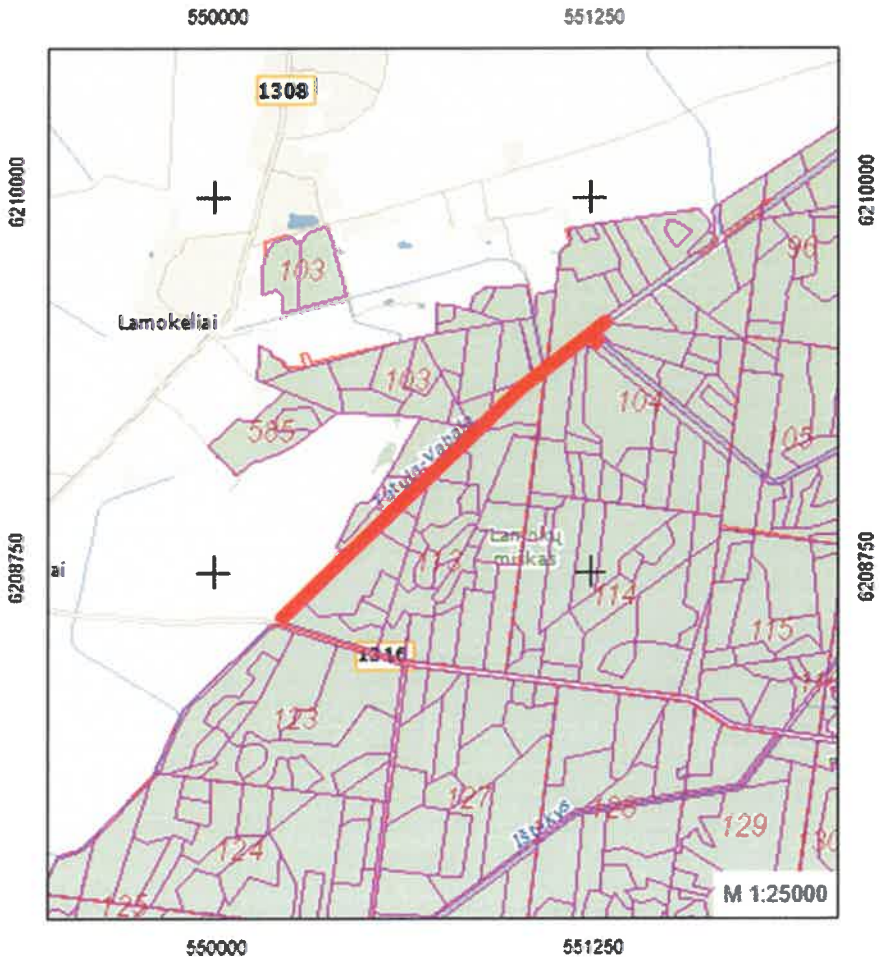

Biržų regioninis padalinys Plano Nr. 12

Vabalninko girininkija

Taisomo (remontuojamo) kelio ilgis 2,55 km

Kelio pradžia Kv. Nr. 136, Skl. Nr 4, pabaiga Kv. Nr. 138, Skl. Nr. 22

M 1:25000

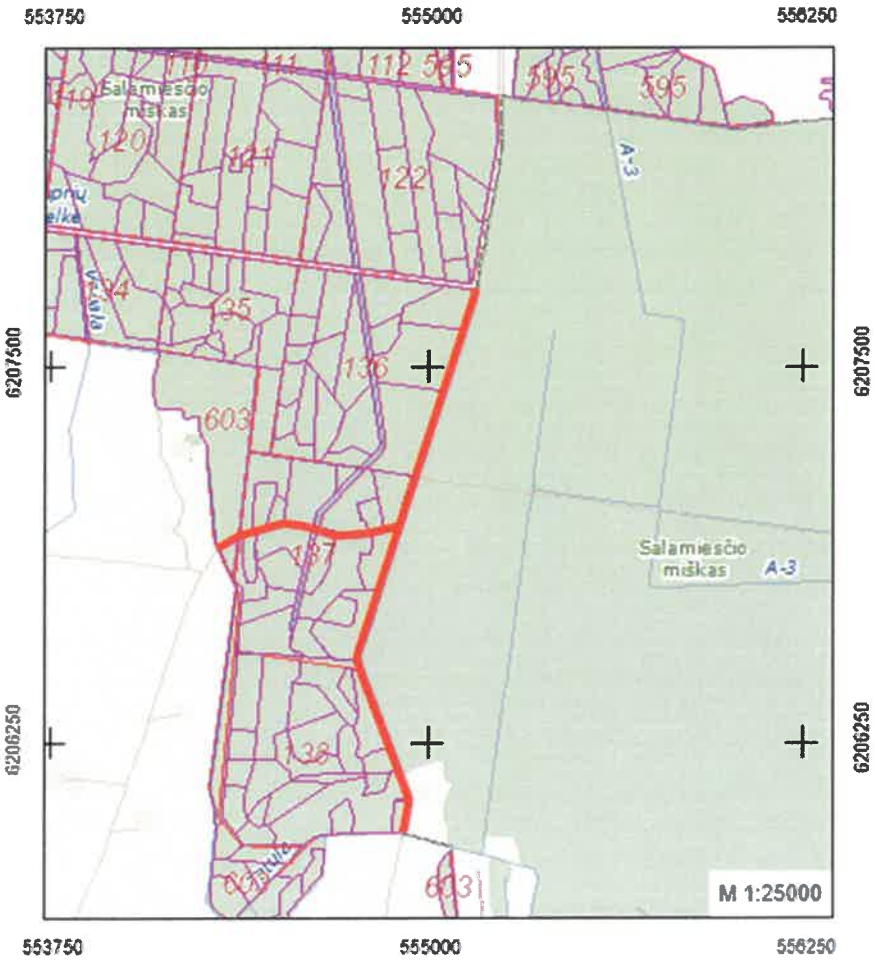

Biržų regioninis padalinys Plano Nr. 13

Būginių girininkija

Taisomo (remontuojamo) kelio ilgis 0,60 km

Kelio pradžia Kv. Nr. 3, Skl. Nr. 40, pabaiga Kv. Nr. 465, Skl. Nr. 71

M 1:10000

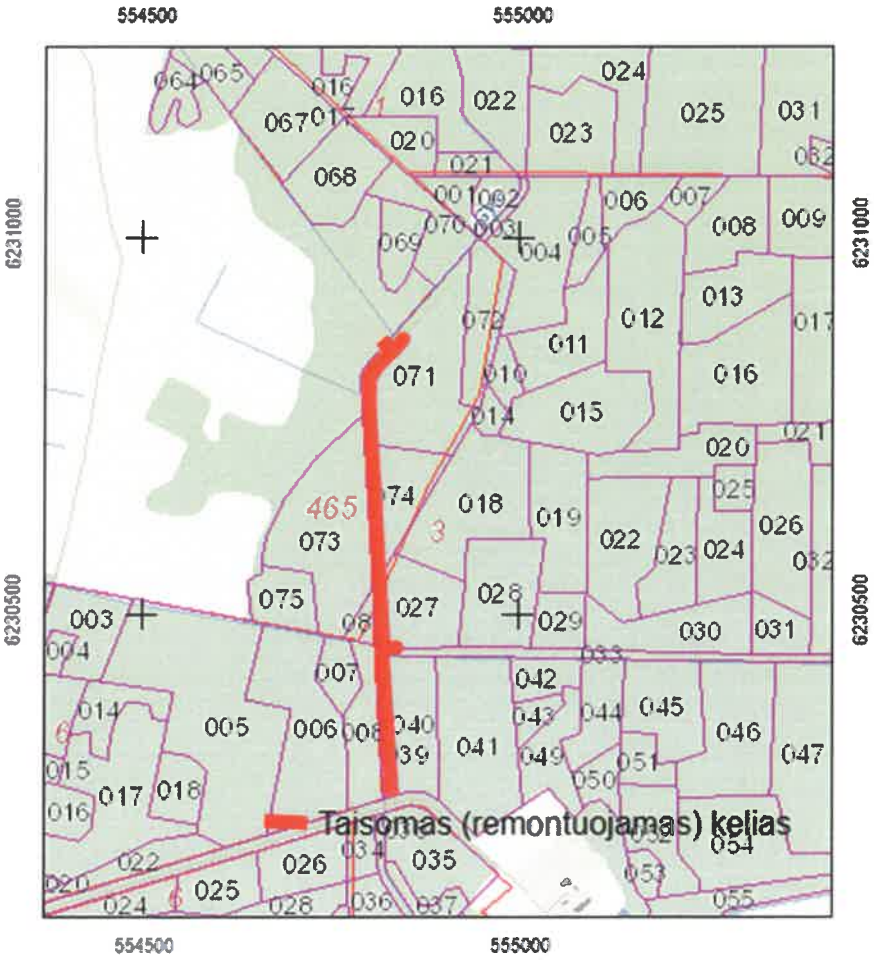

Biržų regioninis padalinys Plano Nr. 14

Biržų girininkija

Taisomo (remontuojamo) kelio ilgis 3,05 km

Kelio pradžia Kv. Nr. 100, Skl. Nr. 17, pabaiga Kv. Nr. 105, Skl. Nr. 11

M 1:25000

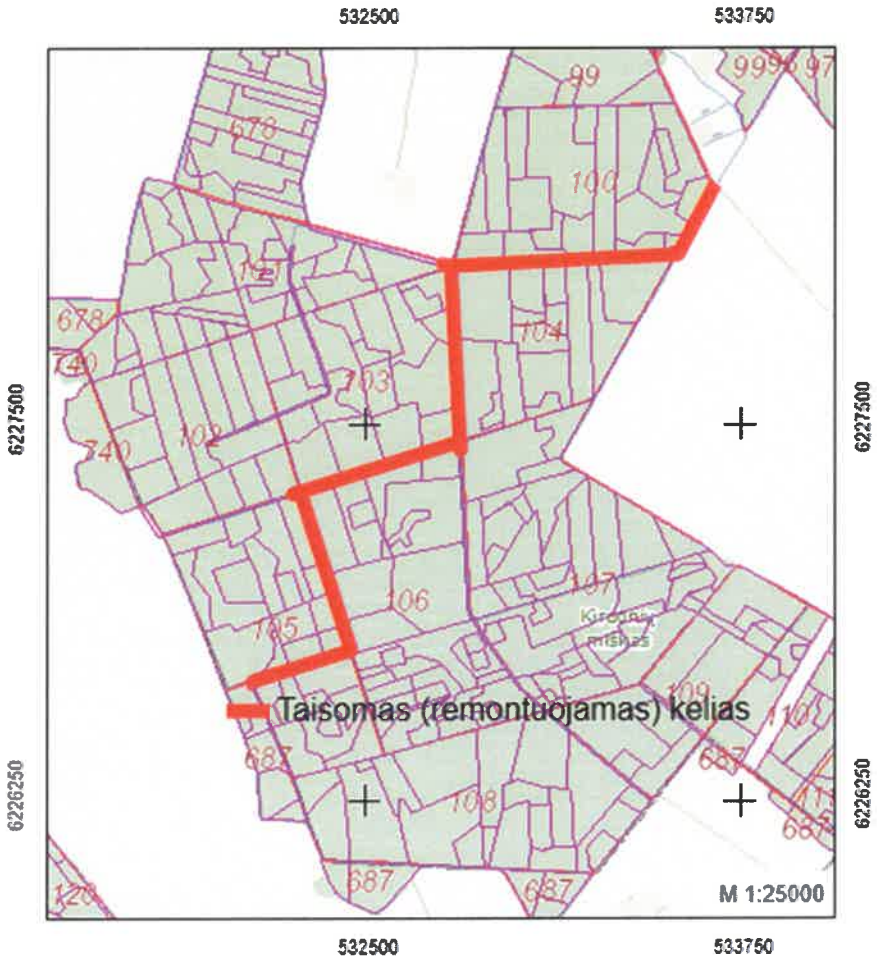

Biržų regioninis padalinys Plano Nr. 15

Spalviškių girininkija

Taisomo (remontuojamo) kelio ilgis 4,90 km

Kelio pradžia Kv. Nr. 199, Skl. Nr. 41, pabaiga Kv. Nr. 206, Skl. Nr. 10

M 1:25000

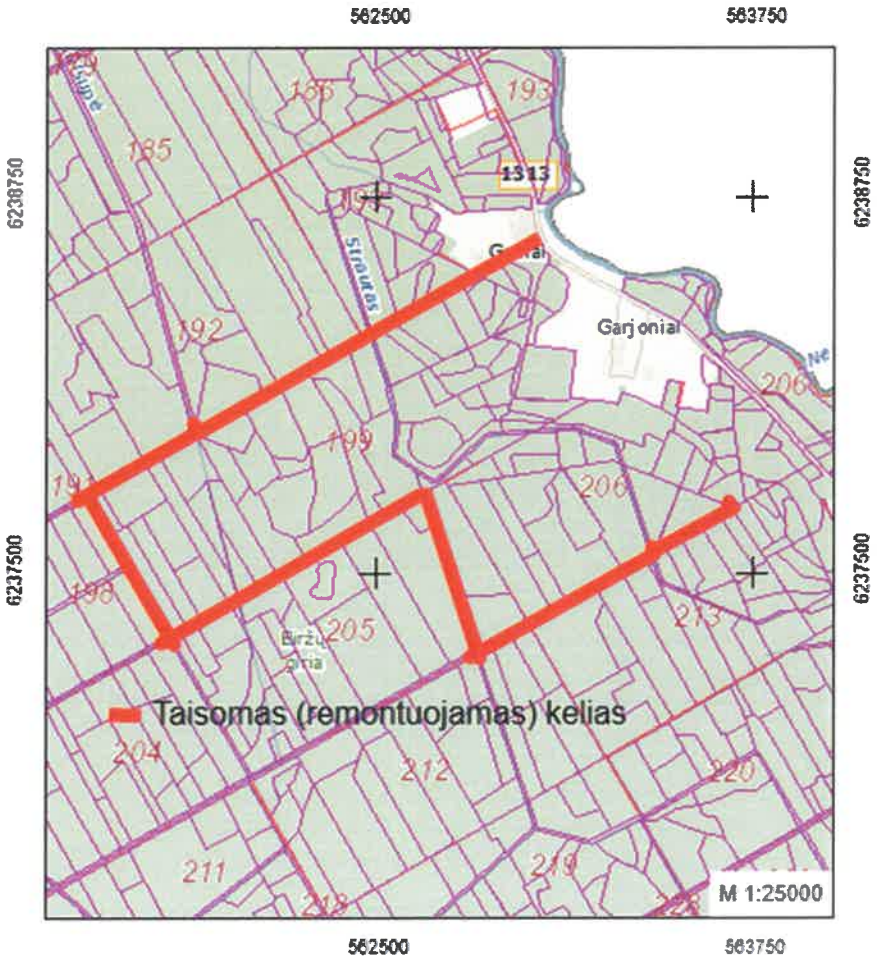

Biržų regioninis padalinys Plano Nr. 16

Spalviškių girininkija

Taisomo (remontuojamo) kelio ilgis 1,06 km

Kelio pradžia Kv. Nr. 250, Skl. Nr. 25, pabaiga Kv. Nr. 250, Skl. Nr. 37

M 1:10000

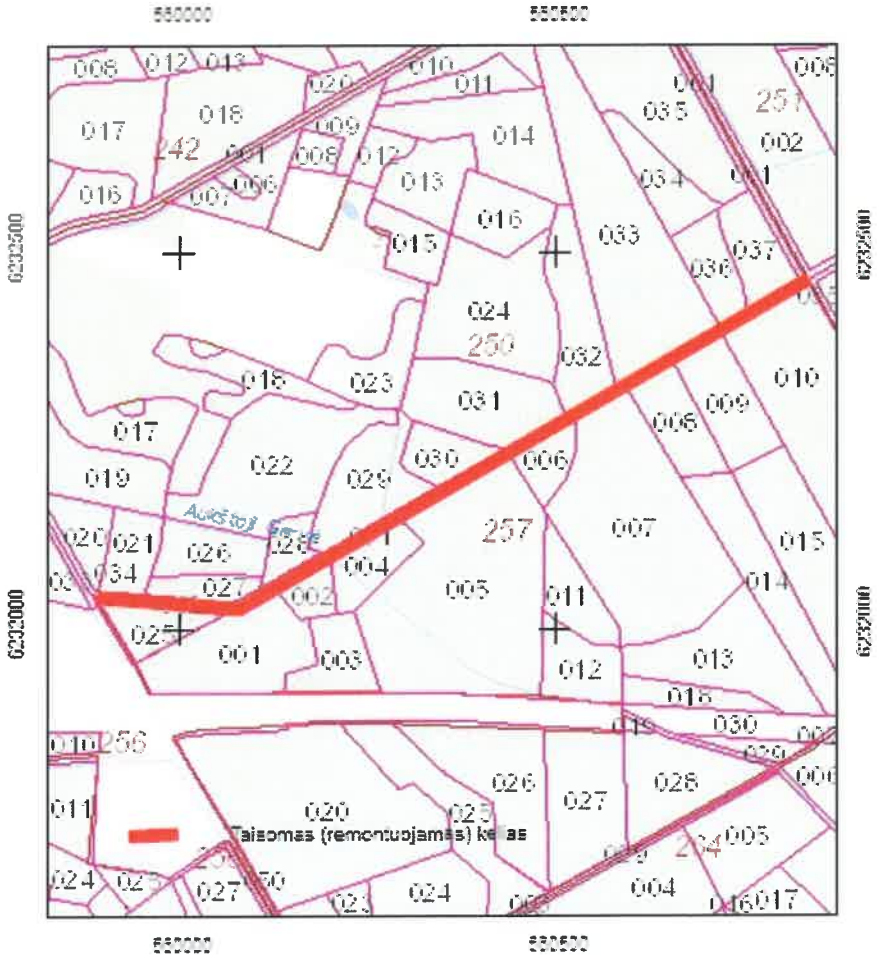

Biržų regioninis padalinys Plano Nr. 17

Būginių girininkija

Taisomo (remontuojamo) kelio ilgis 0,75 km

Kelio pradžia Kv. Nr. 24, Skl. Nr. 39, pabaiga Kv. Nr. 24, Skl. Nr. 40

M 1:10000

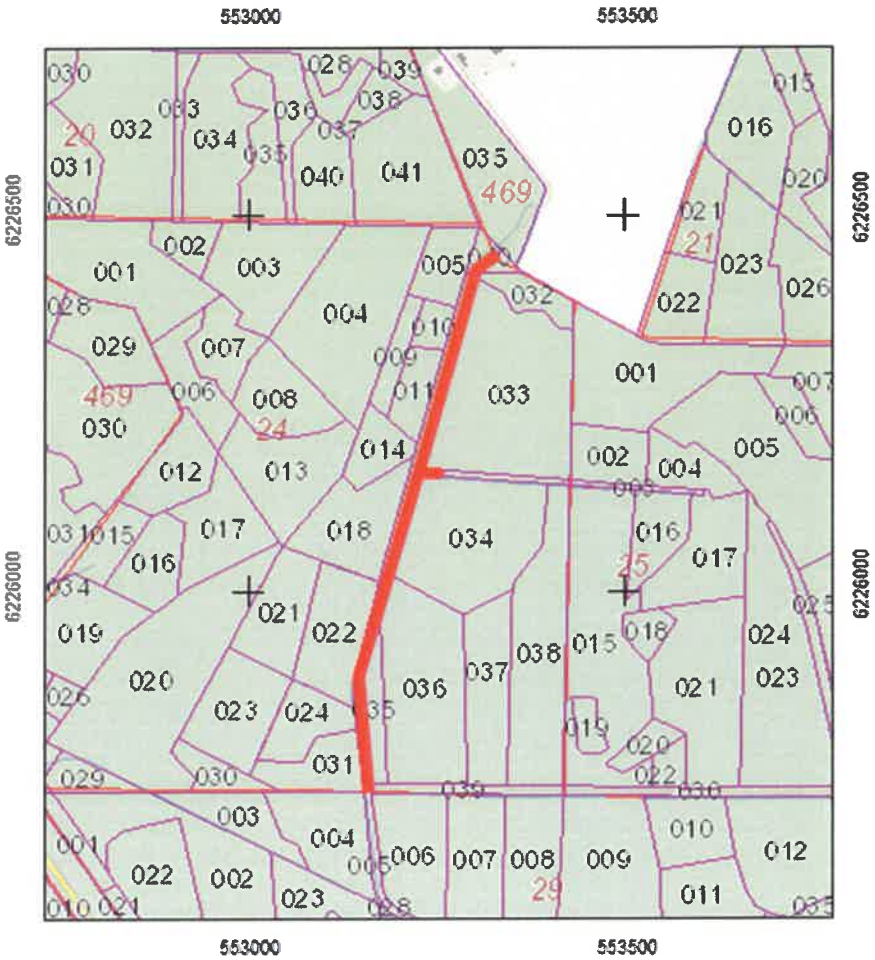

Biržų regioninis padalinys Plano Nr. 18

Biržų girininkija

Taisomo (remontuojamo) kelio ilgis 0,48 km

Kelio pradžia Kv. Nr. 102, Skl. Nr. 17, pabaiga Kv. Nr. 102, Skl. Nr. 17

M 1:10000

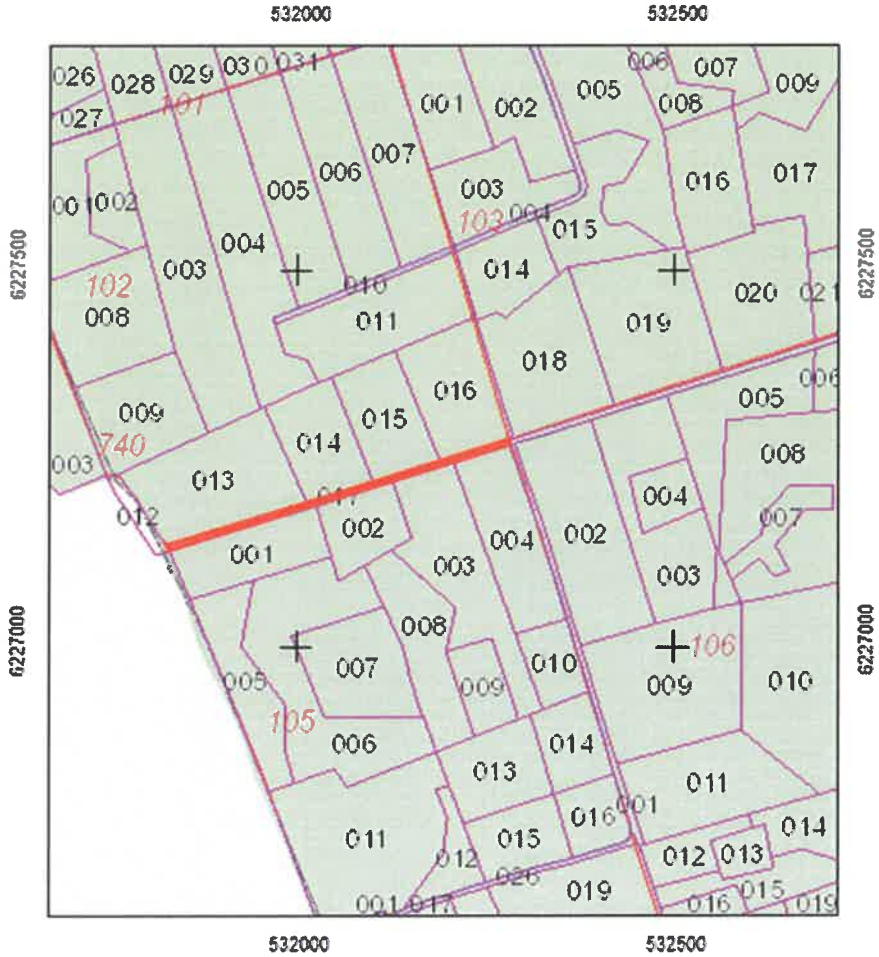

Biržų regioninis padalinys Plano Nr. 19

Būginių girininkija

Taisomo (remontuojamo) kelio ilgis 0,49 km

Kelio pradžia Kv. Nr. 1, Skl. Nr. 29, pabaiga Kv. Nr. 465, Skl. Nr. 50

M 1:10000

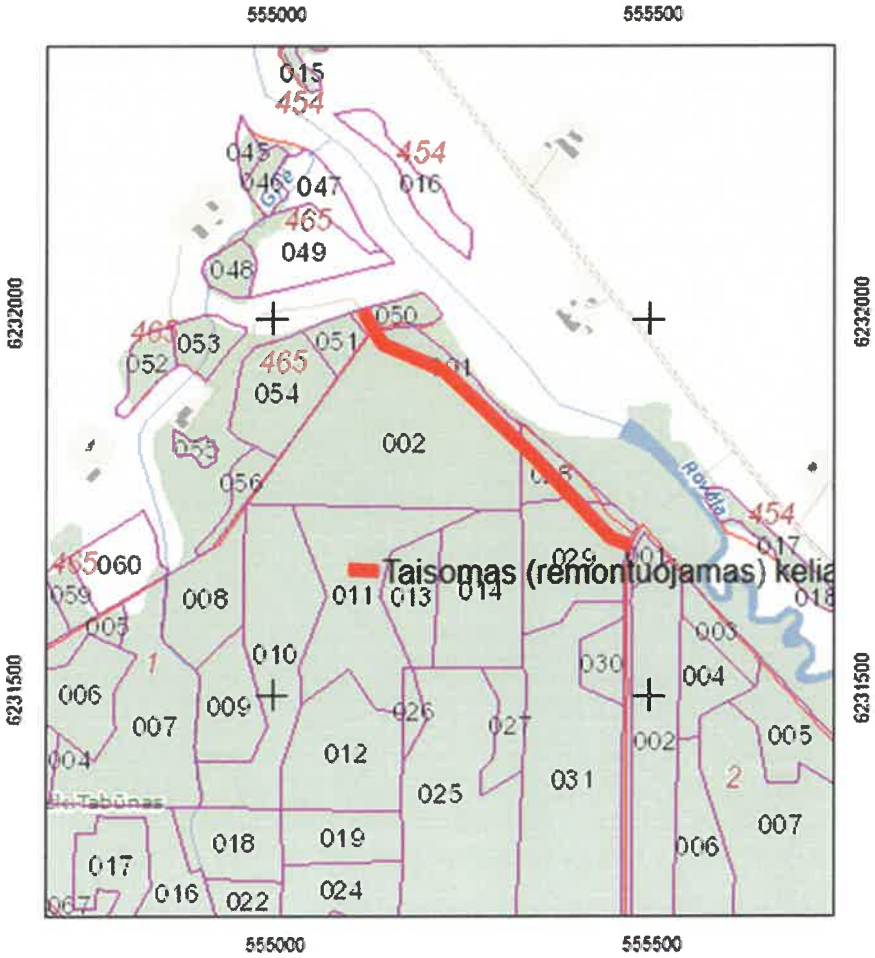

Biržų regioninis padalinys Plano Nr. 20

Kriklinių girininkija

Taisomo (remontuojamo) kelio ilgis 3,4 km

Kelio pradžia Kv. Nr. 14, Skl. Nr. 17, pabaiga Kv. Nr. 916, Skl. Nr. 1.

M 1:50000

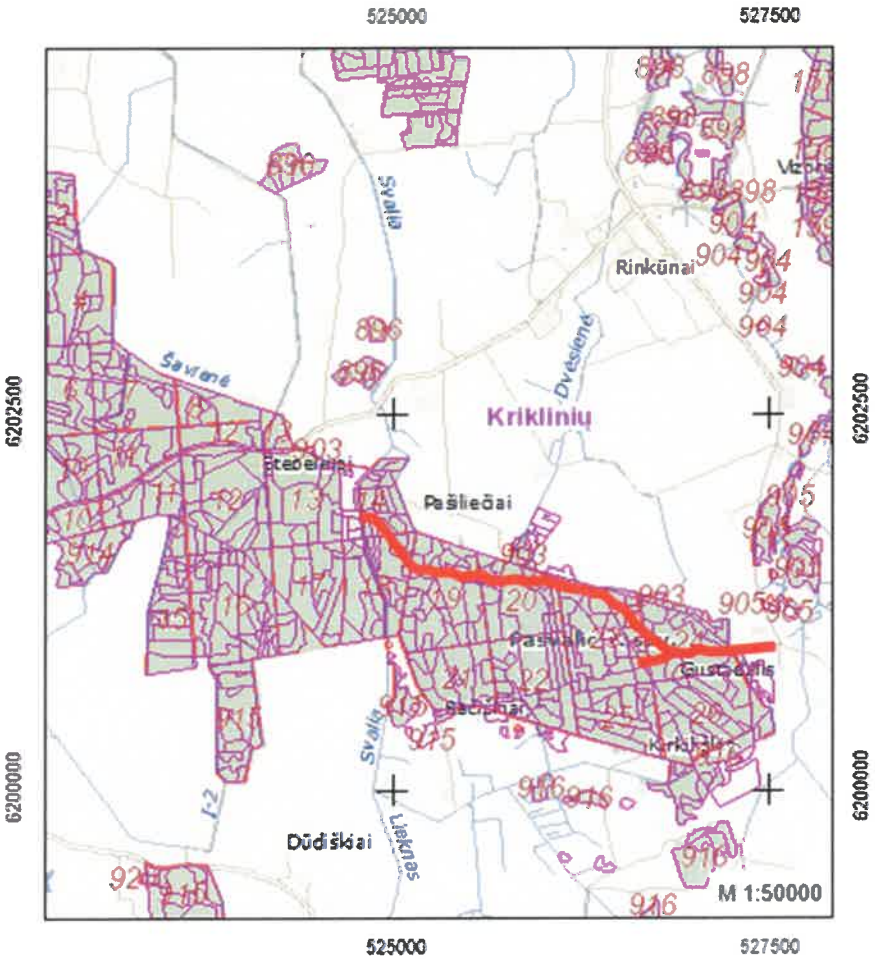

Biržų regioninis padalinys Plano Nr. 21

Būginių girininkija

Taisomo (remontuojamo) kelio ilgis 0,5 km

Kelio pradžia Kv. Nr. 21, Skl. Nr. 7, pabaiga Kv. Nr. 21, Skl. Nr. 7.

M 1:10000

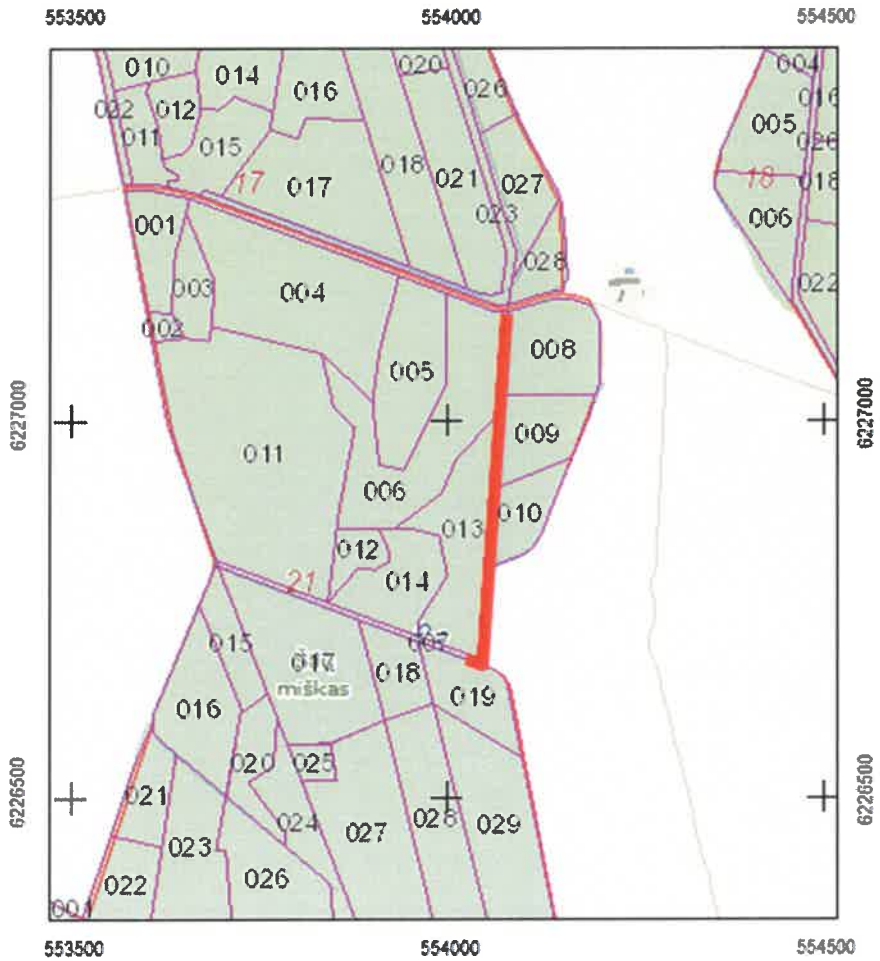

Biržų regioninis padalinys Plano Nr. 22

Joniškėlio girininkija

Taisomo (remontuojamo) kelio ilgis 1,08 km

Kelio pradžia Kv. Nr. 13, Skl. Nr. 5, pabaiga Kv. Nr. 15, Skl. Nr. 1

M 1:10000

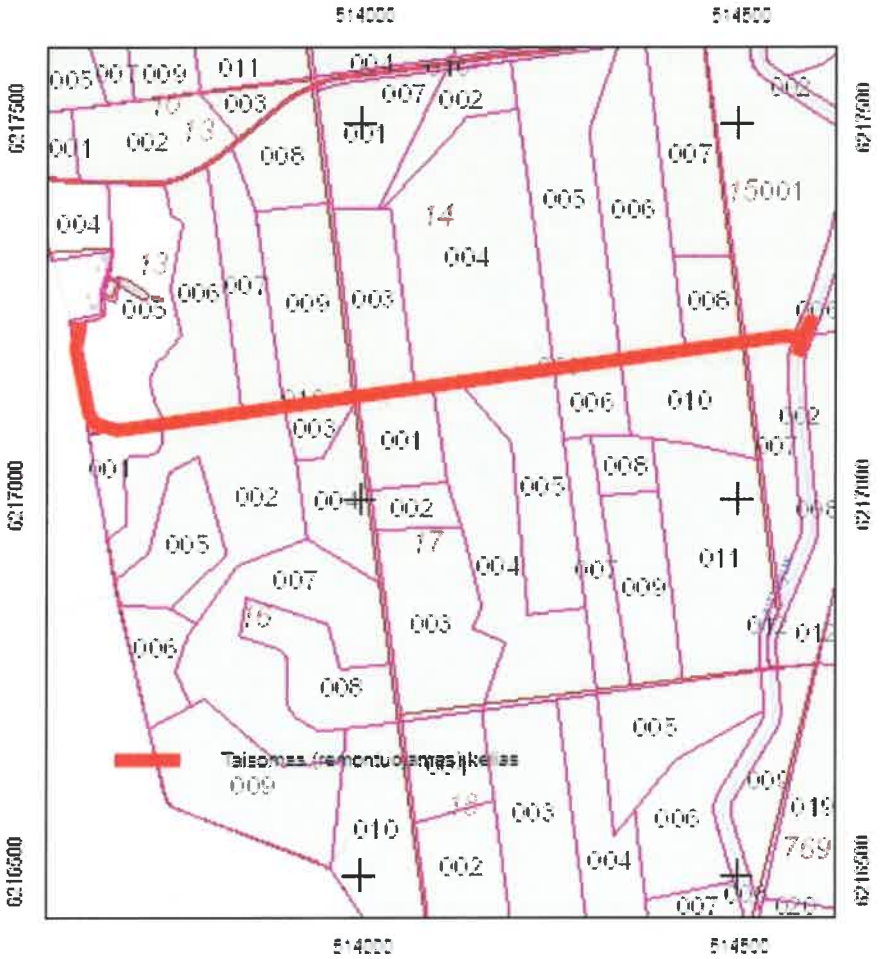

Biržų regioninis padalinys Plano Nr. 23

Būginių girininkija

Taisomo (remontuojamo) kelio ilgis 1,0 km

Kelio pradžia Kv. Nr. 38, Skl. Nr. 11, pabaiga Kv. Nr. 38, Skl. Nr. 17

M 1:10000

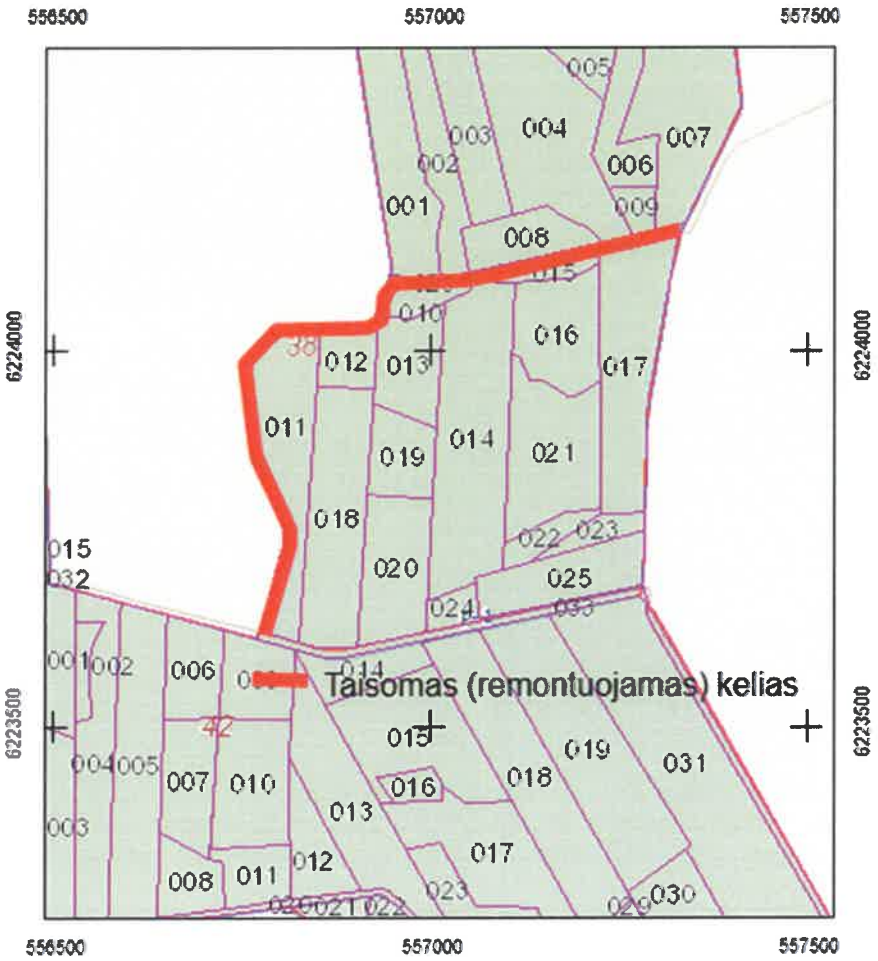

Biržų regioninis padalinys Plano Nr. 24

Vabalninko girininkija

Taisomo (remontuojamo) kelio ilgis 0,9 km

Kelio pradžia Kv. Nr. 145, Skl. Nr. 1, pabaiga Kv. Nr. 145, Skl. Nr. 12.

M 1:10000

