BENDRAS PRIORITETINIŲ MIŠKO KELIŲ, KURIŲ PRIEŽIŪROS IR TAISYMO (REMONTO) DARBUS NUMATOMA ATLIKTI 2021 METAIS, SĄRAŠAS
NEMENČINĖS REGIONINIS PADALINYS

Eil. Nr.	Objekto pavadinimas (girininkija, kelio (ruožo) pradžia Kv. ir skl. Nr. bei pabaiga Kv. ir skl. Nr.)*	Kelio (ruožo) ilgis, km	Darbų rūšis: priežiūra / taisymas	Miško kelias ar jo ruožas eina vien per privačias miško valdas (skiriama 30 balų)	Miško kelias ar jo ruožas eina per privačias miško valdas ir valstybinių miškų valdas (skiriama 20 balų)	Miško kelias ar jo ruožas eina vien per valstybinių miškų valdas (skiriama 10 balų)	Miško kelias ar jo ruožas eina per užmirkusių (L, U ir P hidrotopų) augaviečių miškus(skiriama 20 balų)	Miško kelias ar jo ruožas eina per didelės miško gaisrų rizikos laipsnio miškus (skiriama 20 balų)	Miško kelias ar jo ruožas eina per rekreacinius miškus ir/ar miško kelias yra vienintelis privažiavimo kelias iki gyvenamųjų namų (skiriama 15 balų)	Miško kelias ar jo ruožas yra Kuršių nerijos teritorijoje (skiriama 20 balų)	Balų suma	Privačių miško valdų skaičius kelio ruože
1	Arvydų girininkija kv278skl.8 - kv.294 skl.8	3,4	taisymas	30			20	20			70	15
2	Purviniskiu girininkija kv. 128 skl.19 - 130 skl. 19(Matakieniai)	1,4	taisymas	30				20	15		65	9
3	Dūkštų 63 kv. 12 skl. iki 63 kv. 35 skl.	0,7	taisymas	30			20		15		65	6
4	Magūnų gir. kv.157 skl.10 - kv.167 skl.317	0,72	taisymas		20		20	20			60	3
5	Arvydų gir. kv. Nr. 527 skl. 24 - kv.963 skl.21/kv295 skl.5	4,2	taisymas		20			20	15		55	10
6	Purviniškių gir. Kv.113skl.18 - 134 skl,324 (Žingiai - Šakimas)	2,5	taisymas		20			20	15		55	7
7	Magūnų gir. kv.901 skl.31-kv.904 skl.82	2,2	taisymas	30				20			50	28
8	Paežerio 54 kv. 27 skl. iki 54 kv. 27 skl.	0,1	taisymas	30				20			50	4
9	Magūnų gir. kv.202 skl.3 - kv.207 skl.9	1,12	taisymas		20			20			40	11
10	Lavoriškių gir. Kv. 4 Skl. 1, - Kv. 10 Skl. 6	1,2	Taisymas		20			20			40	7
11	Nemenčinės g-ja, 23 kv. 325 skl.- 22kv. 29 skl.	0,8	taisymas		20			20			40	6
12	Meros gir. 24-36; 806-18	2,6	taisymas		20			20			40	5
13	Paežerio 77 kv. 10 skl. - 389 kv. 9 skl.	1,15	taisymas		20		20				40	5

14	Meros gir. 9-51; 23-1	3,7	taisymas		20			20			40	4
15	Magūnų gir.kv.268 skl.305-kv.273 skl.315-kv.272skl.14	3,35	taisymas		20			20			40	4
16	Pabradės gir. kv161 skl.1-kv.150skl.1	1,6	taisymas		20			20			40	3
17	Meros gir. kv. 28, 23	1,1	taisymas		20			20			40	3
18	Taurų gir.38 kv. 13 skl. -36 kv. 4 skl.	1,95	taisymas		20		20				40	2
19	Taurų gir.31 kv. 2 skl. -32 kv. skl. 21	1,31	taisymas		20		20				40	2
20	Žeimenos gir. Kv. 72 skl.3 - Kv. 69 skl.5	1,1	taisymas		20			20			40	2
21	Meros gir. 25-9; 27-39	2,0	taisymas		20			20			40	1
22	Magūnų gir. kv.260 skl.1-kv.271 skl.2	1,94	taisymas		20			20			40	1
23	Arvydų gir. Kv.608	0,47	taisymas		20			20			40	1
24	Magūnų gir. kv.270 skl.19-kv.270 skl.20	0,22	taisymas		20			20			40	1
25	Verkių gir.kv. 79, 80, 425	0,9	taisymas		20				15		35	3
26	Sužionių gir. kv. 94	0,4	taisymas		20				15		35	3
27	Paežerio gir. kv. 472-185	0,8	taisymas		20				15		35	1
28	Paežerio gir. kv. 384, 47	0,4	taisymas		20				15		35	1
29	Nemenčinės g-ja, 25 kv. 36 skl.-25 kv. 33 skl.	0,1	taisymas	30							30	3
30	Mickūnų gir. kv. 96-100	2,8	taisymas			10		20			30	0
31	Mickūnų gir. kv. 69-73	2,7	taisymas			10	20				30	0
32	Meros gir. 8-36; 28-28	2,5	taisymas			10		20			30	0
33	Liepynė pradžia Kv.446 skl.14 - Kv.410 skl.36	2,2	taisymas			10		20			30	0
34	Pabradės gir.kv.69skl.11-kv.46skl.3	1,9	taisymas			10		20			30	0
35	Mickūnų gir. kv. 34skl.14 - kv.64 skl. 20	1,7	taisymas			10	20				30	0
36	Pabradės gir.kv.36skl.11-kv.47skl.1	1,7	taisymas			10		20			30	0
37	Pabradės gir. kv. 18, 7, 159	1,3	taisymas			10		20			30	0
38	Sužionių gir. Kv.4, 9	1,3	taisymas			10	20				30	0
39	Pabradės gir. kv. 88 skl. 2 - kv.96 skl.8	1,25	taisymas			10		20			30	0
40	Pabradės gir.kv.69skl.10-kv.92skl.10	1,2	taisymas			10		20			30	0
41	Pabradės gir.kv.91skl.5-kv.93skl.2	1,1	taisymas			10		20			30	0
42	Pabradės gir.kv.114skl.10-kv.114skl.1-kv.113skl.1	1,1	taisymas			10		20			30	0

43	Mickūnų gir. kv. 13	0,6	taisymas			10	20				30	0
44	Pabradės gir. kv. 25, 38	0,5	taisymas			10		20			30	0
45	Paežerio 115 kv. 1 skl. iki 116 kv. 3 skl.	0,6	taisymas			10			15		25	0
46	Sužionių gir. kv.46	0,4	taisymas			10			15		25	0
47	Sužionių gir.22kv.19skl-710kv.311skl.	2,7	taisymas		20						20	17
48	Sužionių gir. kv., 69- 826	0,6	taisymas		20						20	3
49	Paežerio gir. 46kv.2 skl.- 46kv. 11 skl. Ir 46kv. 2skl. - 46kv.28 skl.	0,9	Taisymas		20						20	2
50	Sužionių gir,35kv.7skl.-713kv.305skl.	0,8	taisymas		20						20	1
51	Paežerio gir. kv. 20,21, 23	1,7	taisymas			10					10	0
52	Sužionių gir.kv.9;5	1,5	taisymas			10					10	0
53	Sužionių gir. kv. 75-72	1,1	taisymas			10					10	0
54	Magūnų gir. Kv.130 skl.8 - 134skl.6 Klevų g. - Žverinės g. 23	1.00	taisymas			10					10	0
55	Sužionių kv. 45	0,9	taisymas			10					10	0
56	Sužionių gir. kv. 2	0,6	taisymas			10					10	0
57	Magūnų gir. Kv. 133 skl.18 - kv. 133 skl. 22 (Vasarvietės g-Ažubalių g.)	0.35	taisymas			10					10	0
	Iš viso:	**79,08**										

* Objektai turi būti išdėstyti eilės tvarka pagal gautų balų skaičių ir kitus pirmumo kriterijus.

Nemenčinės RP Arvydų girininkijos kv. 278 sk. 8 – kv. 294 sk. 8

LIETUVOS RESPUBLIKOS MIŠKŲ VALSTYBĖS KADASTRAS

KARTOGRAFINĖS DUOMENŲ BAZĖS FRAGMENTAS

No. 1

M 1:25000 kelio ilgis 3,4 km.

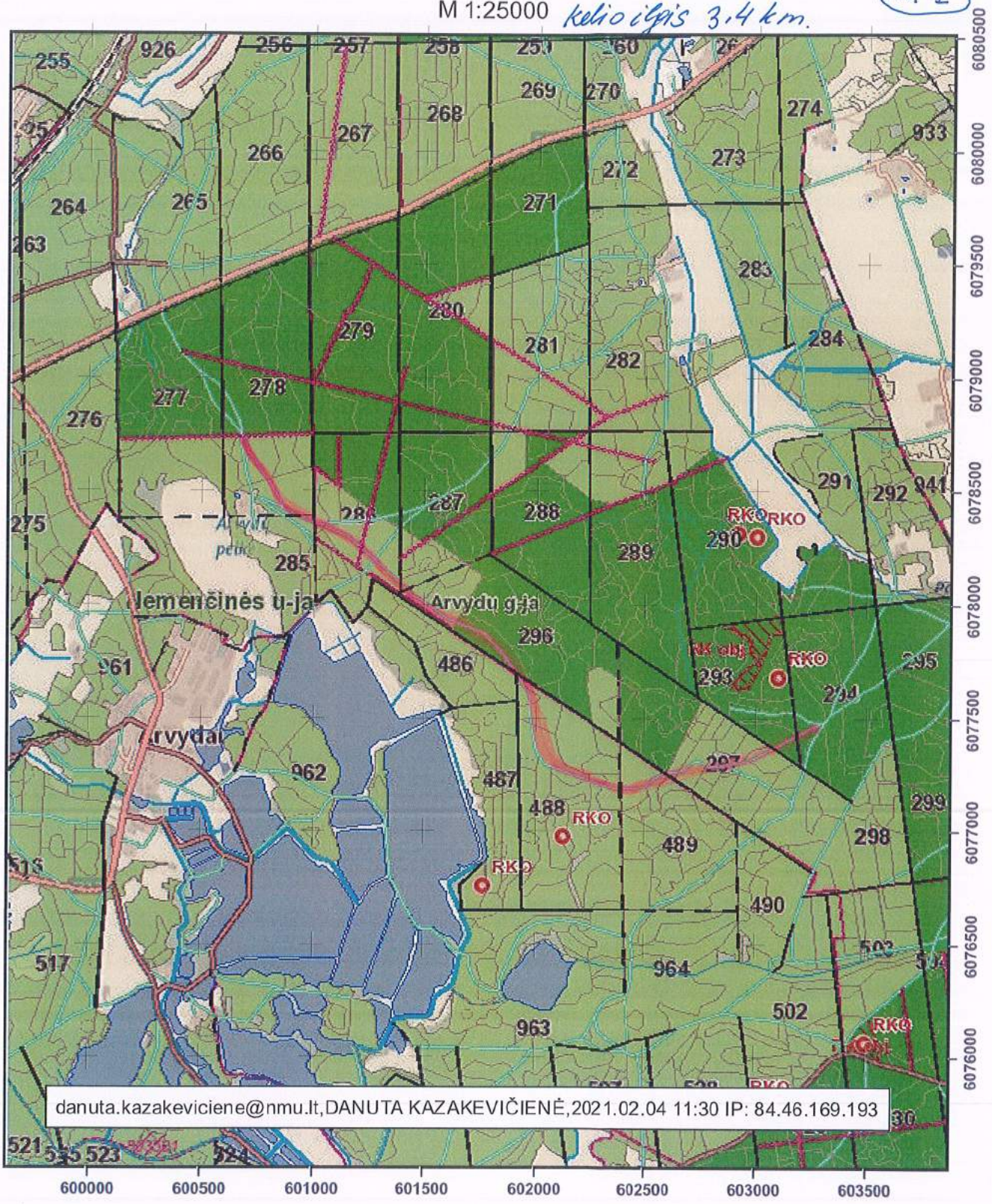

VALSTYBINĖ MIŠKŲ TARNYBA
Pramonės pr. 11a, LT-51327, Kaunas. Tel.: (837)490292, faks.: (837)490251
El.paštas: vmt@amvmt.lt, svetainė internete: www.amvmt.lt

0 400 Metrai

Sutartiniai ženklai

- Valdos
- Taksacinių sklypų ribos
- Miško žemė
- Ne miško žemė
- Ne miško žemė apauganti mišku
- Koreguojami taksaciniai sklypai
- I grupė. Rezervatiniai miškai
- II A grupė. Ekosistemų apsaugos miškai
- II B grupė. Rekreaciniai miškai
- III grupė. Apsauginiai miškai
- IV grupė. Ūkiniai miškai
- Valstybinės reikšmės miškai

– remontuojamas kelias

Nemenčinės RP Purviniškių g/zininkijos kv. 128 skl. 19 – kv. 130 skl. 19 (matakieniai)

Nr. 2

LIETUVOS RESPUBLIKOS MIŠKŲ VALSTYBĖS KADASTRAS

KARTOGRAFINĖS DUOMENŲ BAZĖS FRAGMENTAS

M 1:5000

kelio ilgis 1.4 km.

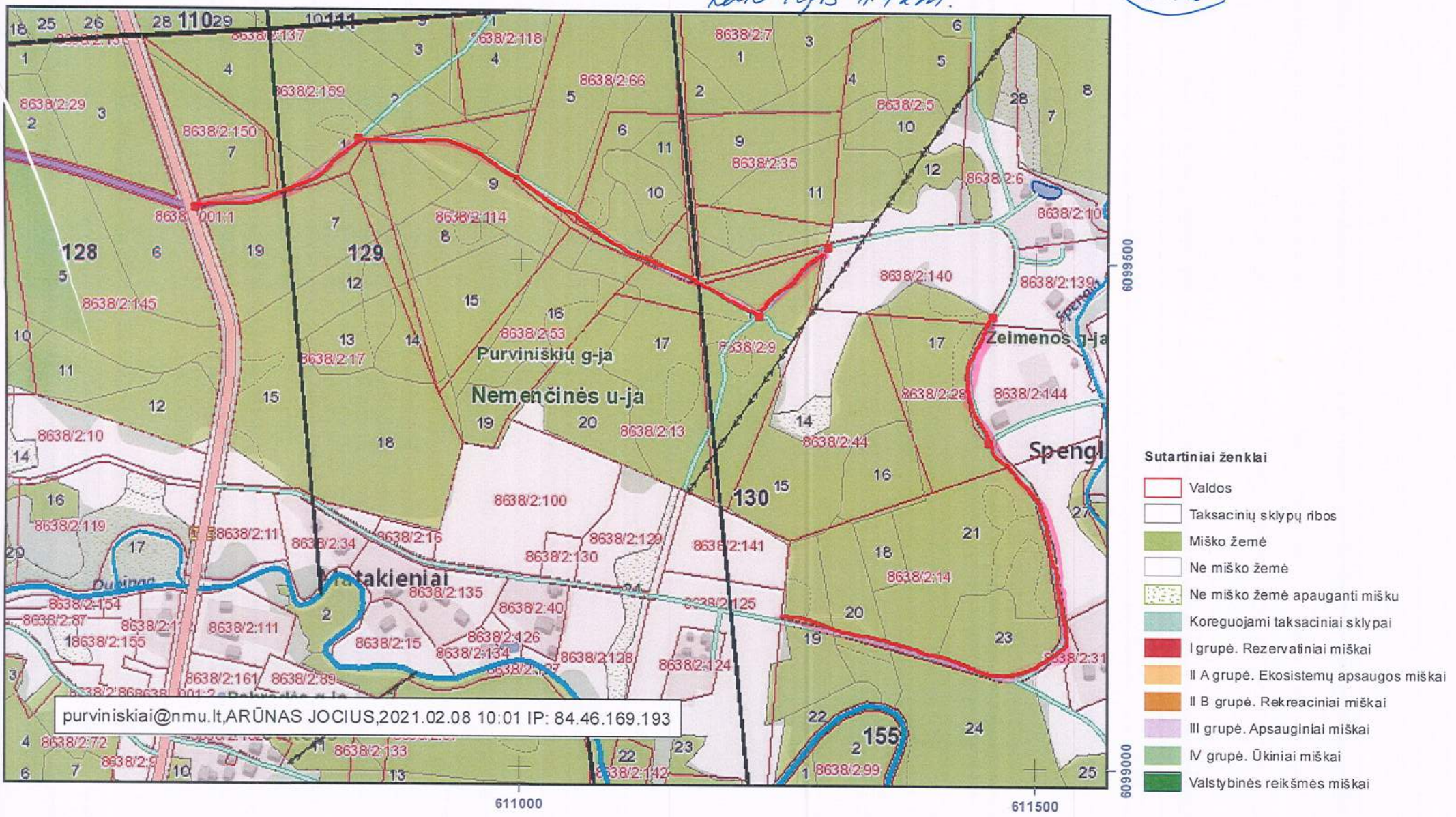

purviniskiai@nmu.lt,ARŪNAS JOCIUS,2021.02.08 10:01 IP: 84.46.169.193

Sutartiniai ženklai

- Valdos
- Taksacinių sklypų ribos
- Miško žemė
- Ne miško žemė
- Ne miško žemė apauganti mišku
- Koreguojami taksaciniai sklypai
- I grupė. Rezervatiniai miškai
- II A grupė. Ekosistemų apsaugos miškai
- II B grupė. Rekreaciniai miškai
- III grupė. Apsauginiai miškai
- IV grupė. Ūkiniai miškai
- Valstybinės reikšmės miškai

– remontuojamas kelias

VALSTYBINĖ MIŠKŲ TARNYBA
Pramonės pr. 11a, LT-51327, Kaunas. Tel.: (837)490292, faks.: (837)490251
El.paštas: vmt@amvmt.lt, svetainė internete: www.amvmt.lt

0 80
Metrai

Nemenčinės RP Dūkštų gyvenvietėje kv. 63 skl. 12 – kv. 63 skl. 35

LIETUVOS RESPUBLIKOS MIŠKŲ VALSTYBĖS KADASTRAS
KARTOGRAFINĖS DUOMENŲ BAZĖS FRAGMENTAS

Nr. 3

M 1:10000 Kelio ilgis 0,7 km.

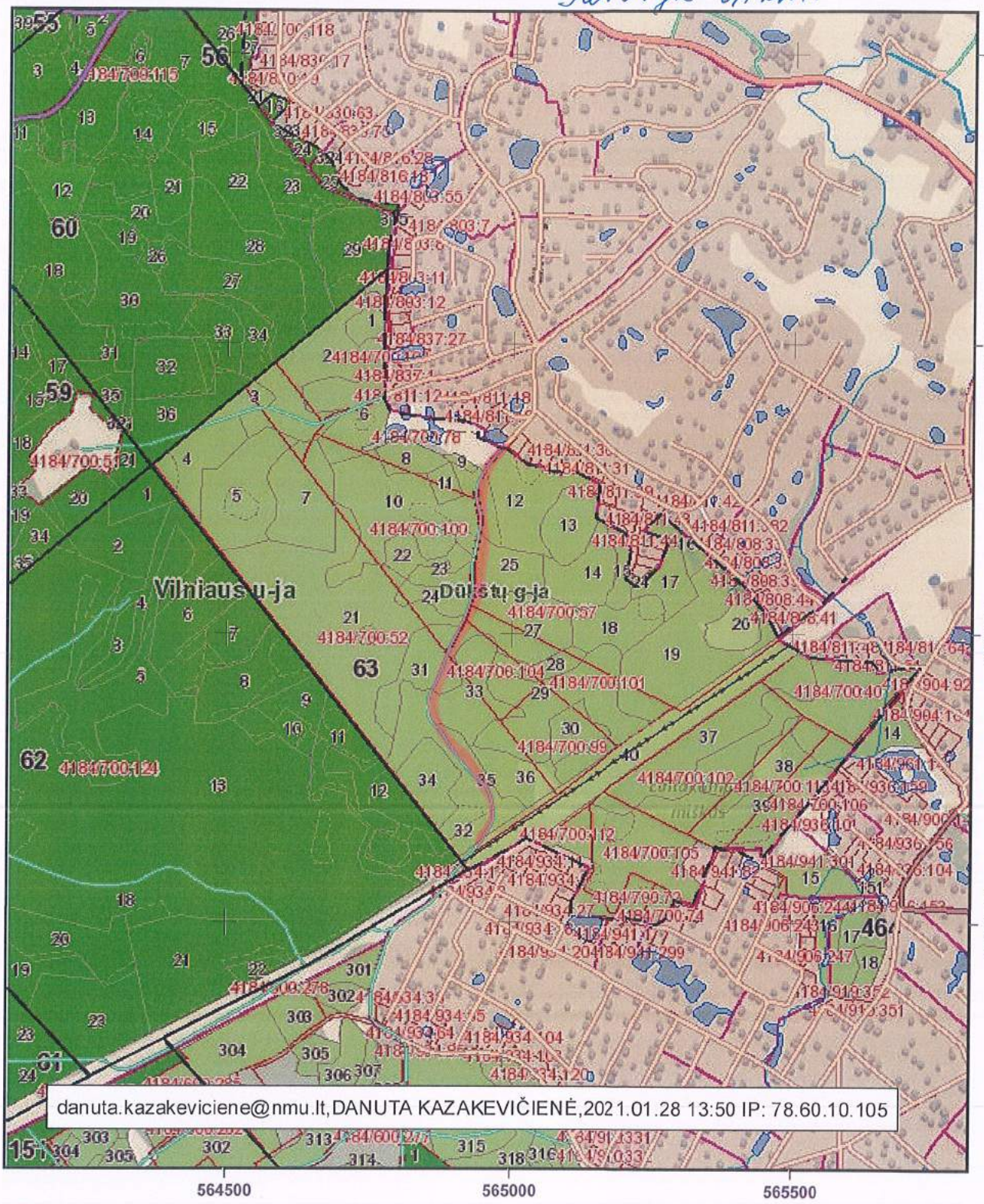

VALSTYBINĖ MIŠKŲ TARNYBA
Pramonės pr. 11a, LT-51327, Kaunas. Tel.: (837)490292, faks.: (837)490251
El.paštas: vmt@amvmt.lt, svetainė internete: www.amvmt.lt

0 100 Metrai

Sutartiniai ženklai

- Valdos
- Taksacinių sklypų ribos
- Miško žemė
- Ne miško žemė
- Ne miško žemė apauganti mišku
- Koreguojami taksaciniai sklypai
- I grupė. Rezervatiniai miškai
- II A grupė. Ekosistemų apsaugos miškai
- II B grupė. Rekreaciniai miškai
- III grupė. Apsauginiai miškai
- IV grupė. Ūkiniai miškai
- Valstybinės reikšmės miškai

– remontuojamas kelias

Nemenčinės RP Magūnų girininkija kv. 13+314.10 – kv. 16+314.317

LIETUVOS RESPUBLIKOS MIŠKŲ VALSTYBĖS KADASTRAS
KARTOGRAFINĖS DUOMENŲ BAZĖS FRAGMENTAS

Nr. 4

M 1:5000 kelio ilgis 0,72 km.

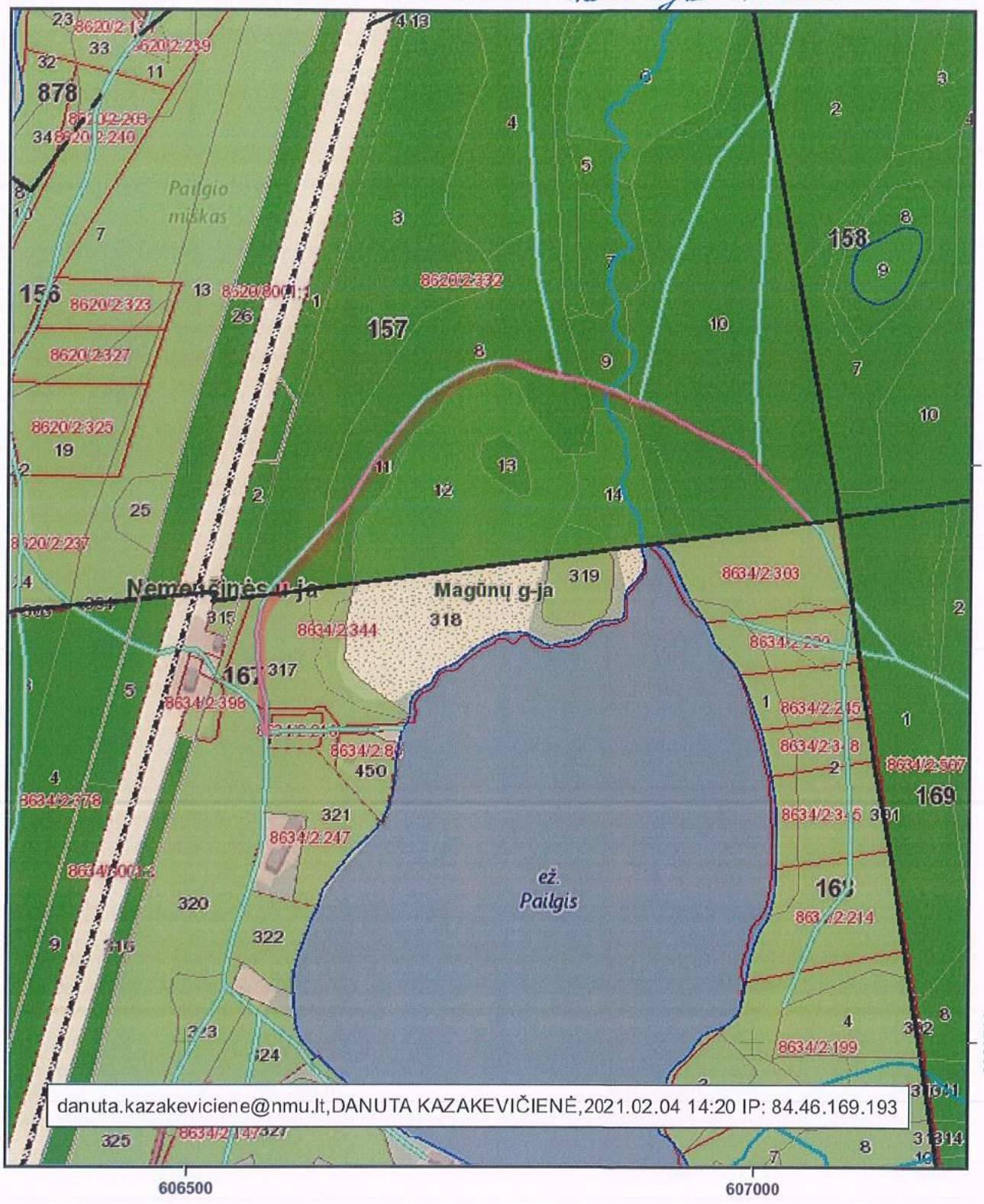

danuta.kazakeviciene@nmu.lt,DANUTA KAZAKEVIČIENĖ,2021.02.04 14:20 IP: 84.46.169.193

VALSTYBINĖ MIŠKŲ TARNYBA
Pramonės pr. 11a, LT-51327, Kaunas. Tel.: (837)490292, faks.: (837)490251
El.paštas: vmt@amvmt.lt, svetainė internete: www.amvmt.lt

0 80 Metrai

Sutartiniai ženklai

- Valdos
- Taksacinių sklypų ribos
- Miško žemė
- Ne miško žemė
- Ne miško žemė apauganti mišku
- Koreguojami taksaciniai sklypai
- I grupė. Rezervatiniai miškai
- II A grupė. Ekosistemų apsaugos miškai
- II B grupė. Rekreaciniai miškai
- III grupė. Apsauginiai miškai
- IV grupė. Ūkiniai miškai
- Valstybinės reikšmės miškai

– remontuojamas kelias

Nemenčinės RP, Arvydų gyvenvietėje kv. 527, 525-295

Pradžia kv. 527-24
Pabaiga kv. 963-21
kv. 295-5

LIETUVOS RESPUBLIKOS MIŠKŲ VALSTYBĖS KADASTRAS
KARTOGRAFINĖS DUOMENŲ BAZĖS FRAGMENTAS

M 1:25000

Kelio ilgis 4.2km. Nr. 5

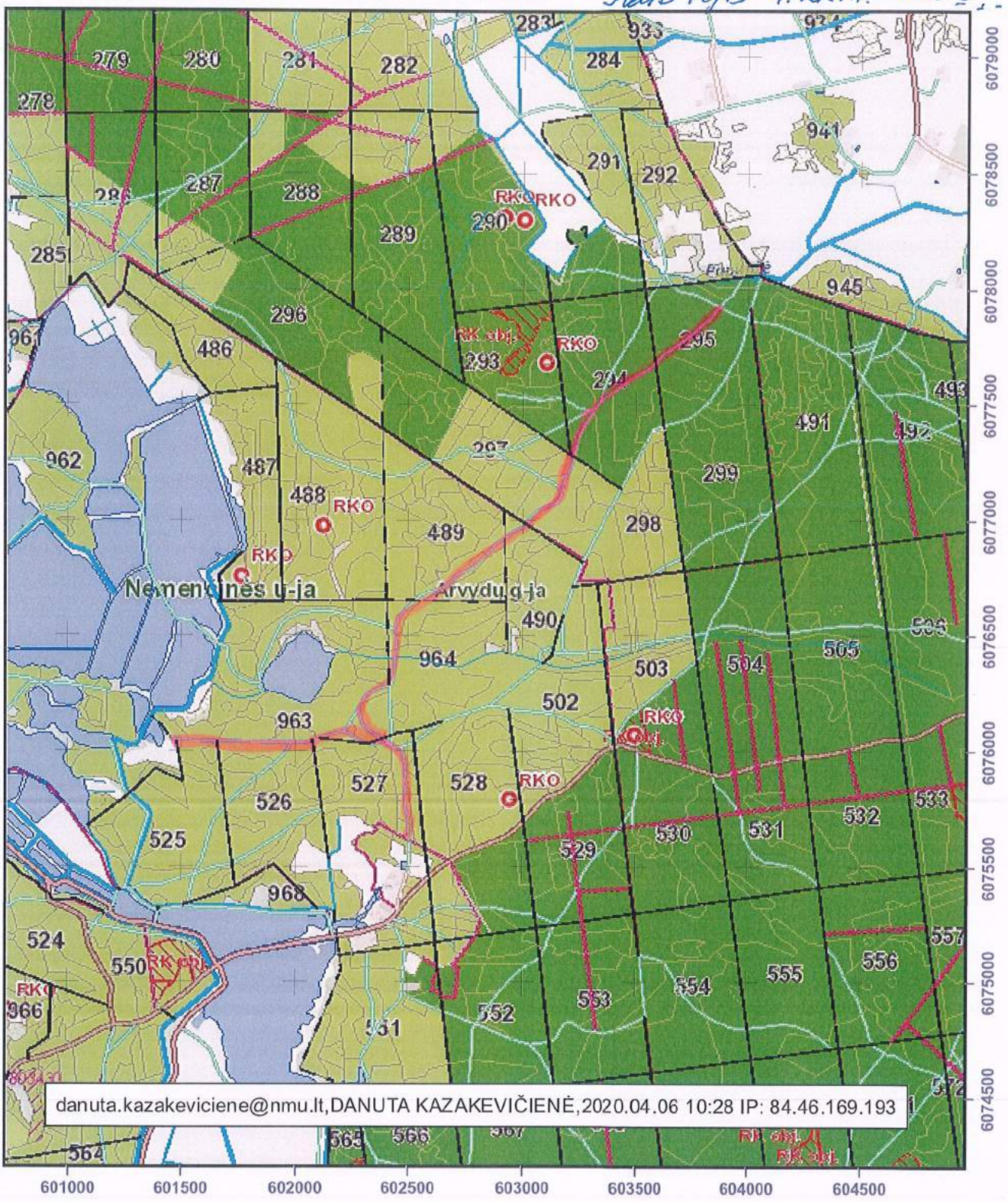

danuta.kazakeviciene@nmu.lt,DANUTA KAZAKEVIČIENĖ,2020.04.06 10:28 IP: 84.46.169.193

VALSTYBINĖ MIŠKŲ TARNYBA
Pramonės pr. 11a, LT-51327, Kaunas. Tel.: (837)490292, faks.: (837)490251
El.paštas: vmt@amvmt.lt, svetainė internete: www.amvmt.lt

0 400 Metrai

Sutartiniai ženklai

- Valdos
- Taksacinių sklypų ribos
- Miško žemė
- Ne miško žemė
- Ne miško žemė apauganti mišku
- Koreguojami taksaciniai sklypai
- I grupė. Rezervatiniai miškai
- II A grupė. Ekosistemų apsaugos miškai
- II B grupė. Rekreaciniai miškai
- III grupė. Apsauginiai miškai
- IV grupė. Ūkiniai miškai
- Valstybinės reikšmės miškai

remontuojamas kelias

Nemenčinės RP Purviniškių girininkije kv. 113 sk. 18 – kv. 134 sk. 32 v

LIETUVOS RESPUBLIKOS MIŠKŲ VALSTYBĖS KADASTRAS
KARTOGRAFINĖS DUOMENŲ BAZĖS FRAGMENTAS

Nr. 6

M 1:25000 kelio ilgis 2.5 km.

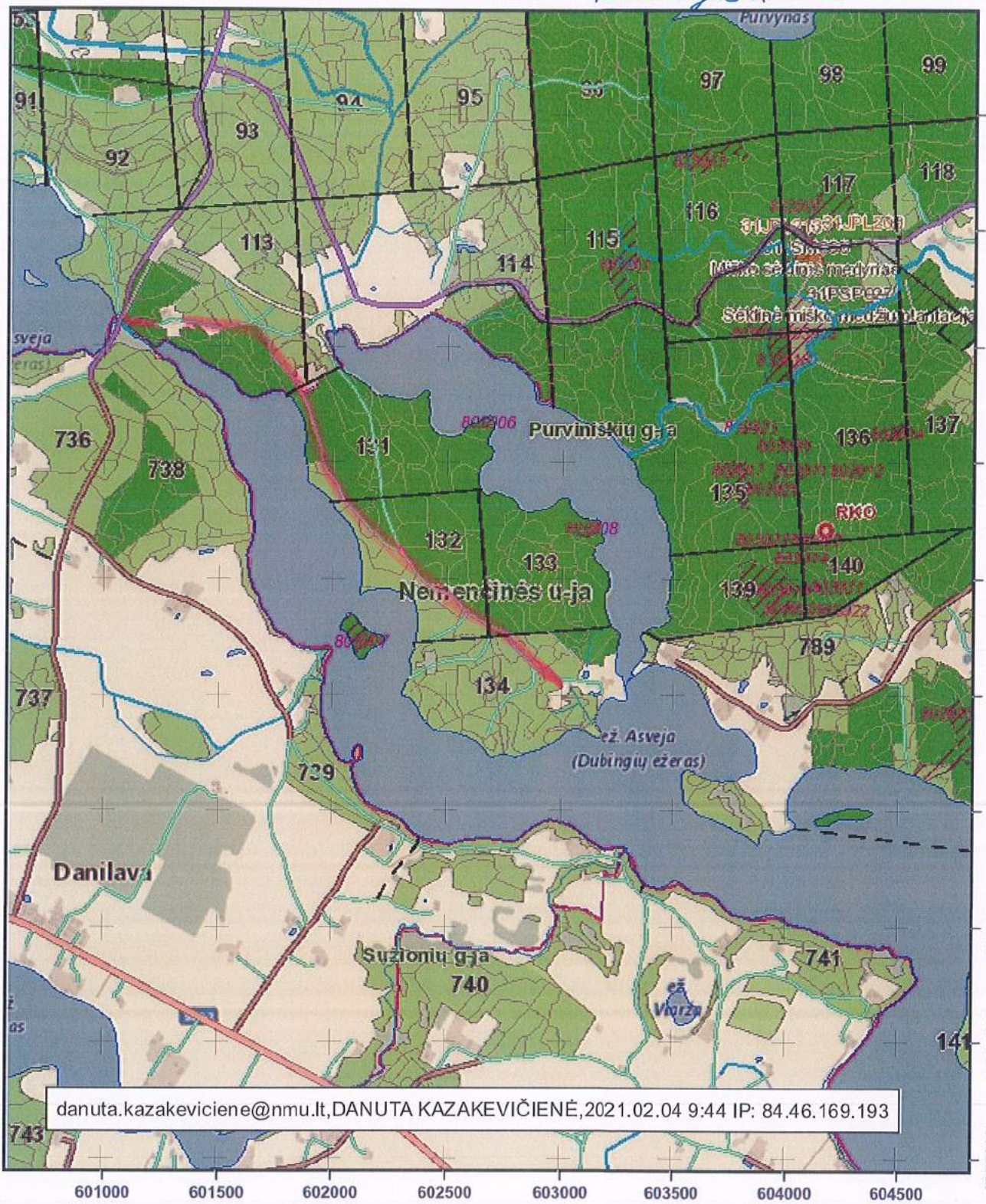

VALSTYBINĖ MIŠKŲ TARNYBA
Pramonės pr. 11a, LT-51327, Kaunas. Tel.: (837)490292, faks.: (837)490251
El.paštas: vmt@amvmt.lt, svetainė internete: www.amvmt.lt

0 400 Metrai

Sutartiniai ženklai

- Valdos
- Taksacinių sklypų ribos
- Miško žemė
- Ne miško žemė
- Ne miško žemė apauganti mišku
- Koreguojami taksaciniai sklypai
- I grupė. Rezervatiniai miškai
- II A grupė. Ekosistemų apsaugos miškai
- II B grupė. Rekreaciniai miškai
- III grupė. Apsauginiai miškai
- IV grupė. Ūkiniai miškai
- Valstybinės reikšmės miškai

– remontuojamas kelias

Nemenčinės RP Magūnų gyvenvietėje kv. 901 sk. 31 – kv. 904 sk. 82

Nr. 7

LIETUVOS RESPUBLIKOS MIŠKŲ VALSTYBĖS KADASTRAS

KARTOGRAFINĖS DUOMENŲ BAZĖS FRAGMENTAS

M 1:10000 Kelio ilgis 2,2 km.

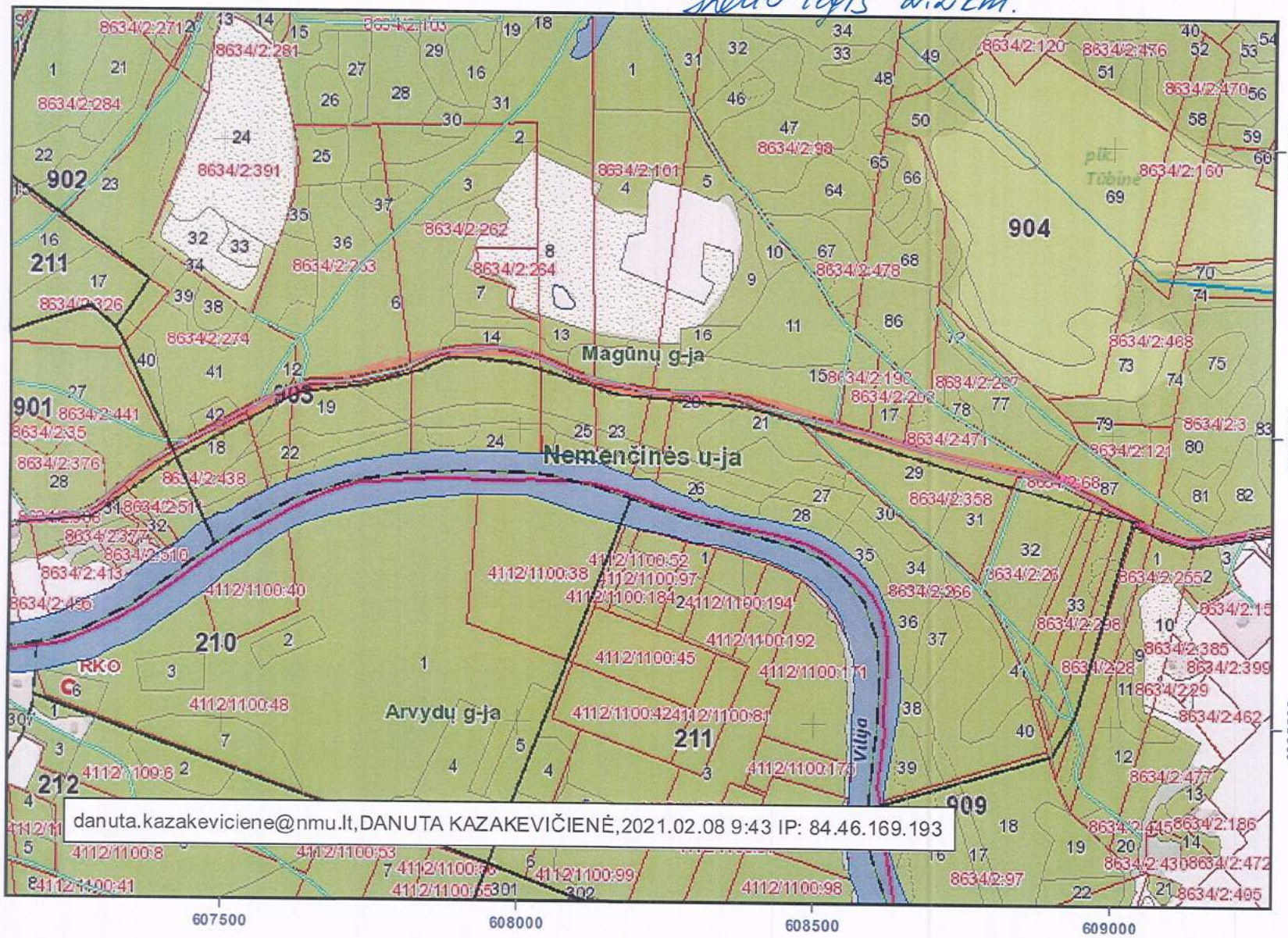

Sutartiniai ženklai

- Valdos
- Taksacinių sklypų ribos
- Miško žemė
- Ne miško žemė
- Ne miško žemė apauganti mišku
- Koreguojami taksaciniai sklypai
- I grupė. Rezervatiniai miškai
- II A grupė. Ekosistemų apsaugos miškai
- II B grupė. Rekreaciniai miškai
- III grupė. Apsauginiai miškai
- IV grupė. Ūkiniai miškai
- Valstybinės reikšmės miškai

VALSTYBINĖ MIŠKŲ TARNYBA
Pramonės pr. 11a, LT-51327, Kaunas. Tel.: (837)490292, faks.: (837)490251
El.paštas: vmt@amvmt.lt, svetainė internete: www.amvmt.lt

0 100 Metrai

– remontuojamas kelias

Nemenčinės RP Paežerio girininkija kr. 54 skl. 27 Planas Nr. 8

1

LIETUVOS RESPUBLIKOS MIŠKŲ VALSTYBĖS KADASTRAS

KARTOGRAFINĖS DUOMENŲ BAZĖS FRAGMENTAS

M 1:5000 Remontuojamo kelio ilgis 0.1 km.

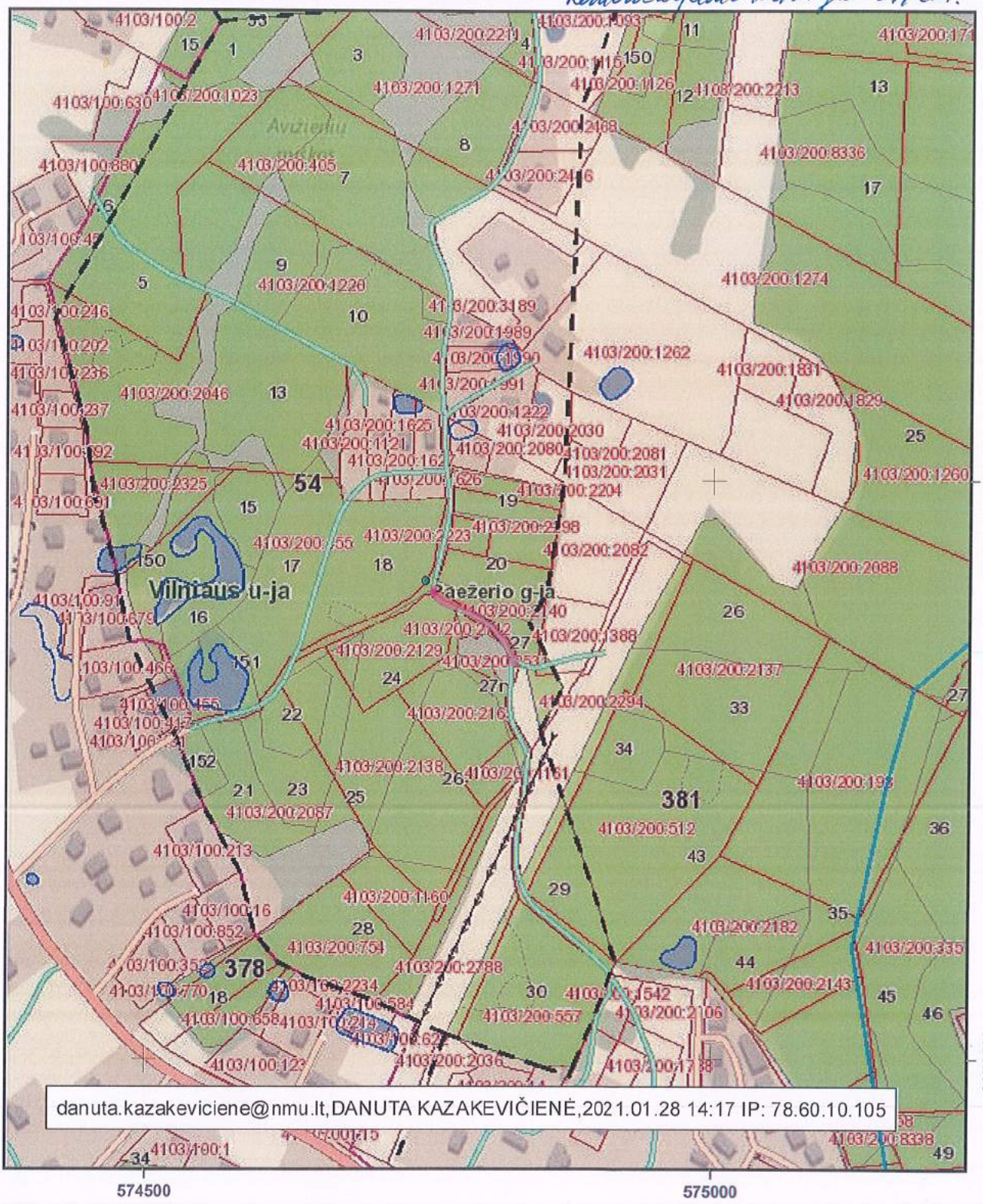

VALSTYBINĖ MIŠKŲ TARNYBA
Pramonės pr. 11a, LT-51327, Kaunas. Tel.: (837)490292, faks.: (837)490251
El.paštas: vmt@amvmt.lt, svetainė internete: www.amvmt.lt

0 80 Metrai

Sutartiniai ženklai

- Valdos
- Taksacinių sklypų ribos
- Miško žemė
- Ne miško žemė
- Ne miško žemė apauganti mišku
- Koreguojami taksaciniai sklypai
- I grupė. Rezervatiniai miškai
- II A grupė. Ekosistemų apsaugos miškai
- II B grupė. Rekreaciniai miškai
- III grupė. Apsauginiai miškai
- IV grupė. Ūkiniai miškai
- Valstybinės reikšmės miškai

– remontuojamas kelias

Nemenčinės RP Magūnų girininkija kv. 202 skl.3 – kv. 207 skl. 9

LIETUVOS RESPUBLIKOS MIŠKŲ VALSTYBĖS KADASTRAS

KARTOGRAFINĖS DUOMENŲ BAZĖS FRAGMENTAS

Nr. 9

M 1:10000 kelio ilgis 1.12 km.

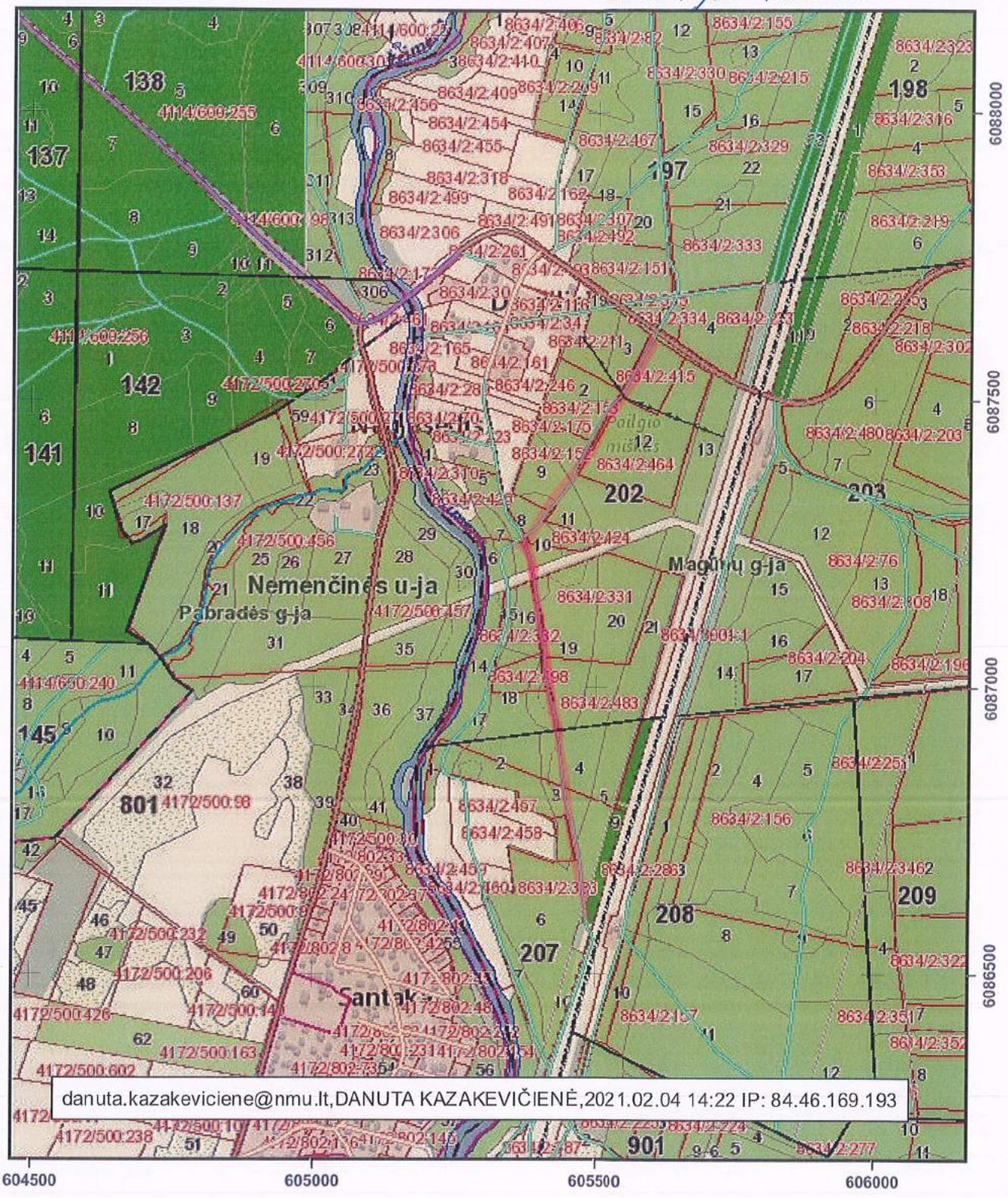

VALSTYBINĖ MIŠKŲ TARNYBA
Pramonės pr. 11a, LT-51327, Kaunas. Tel.: (837)490292, faks.: (837)490251
El.paštas: vmt@amvmt.lt, svetainė internete: www.amvmt.lt

0 100 Metrai

Sutartiniai ženklai

- Valdos
- Taksacinių sklypų ribos
- Miško žemė
- Ne miško žemė
- Ne miško žemė apauganti mišku
- Koreguojami taksaciniai sklypai
- I grupė. Rezervatiniai miškai
- II A grupė. Ekosistemų apsaugos miškai
- II B grupė. Rekreaciniai miškai
- III grupė. Apsauginiai miškai
- IV grupė. Ūkiniai miškai
- Valstybinės reikšmės miškai

– remontuojamas kelias

Nemenčinės RP Lavoriškių girininkijoje kv. 45 sk. 1 – kv. 10 sk. 6

LIETUVOS RESPUBLIKOS MIŠKŲ VALSTYBĖS KADASTRAS
KARTOGRAFINĖS DUOMENŲ BAZĖS FRAGMENTAS

Nr. 10

M 1:10000 kelio ilgis 1.2 km.

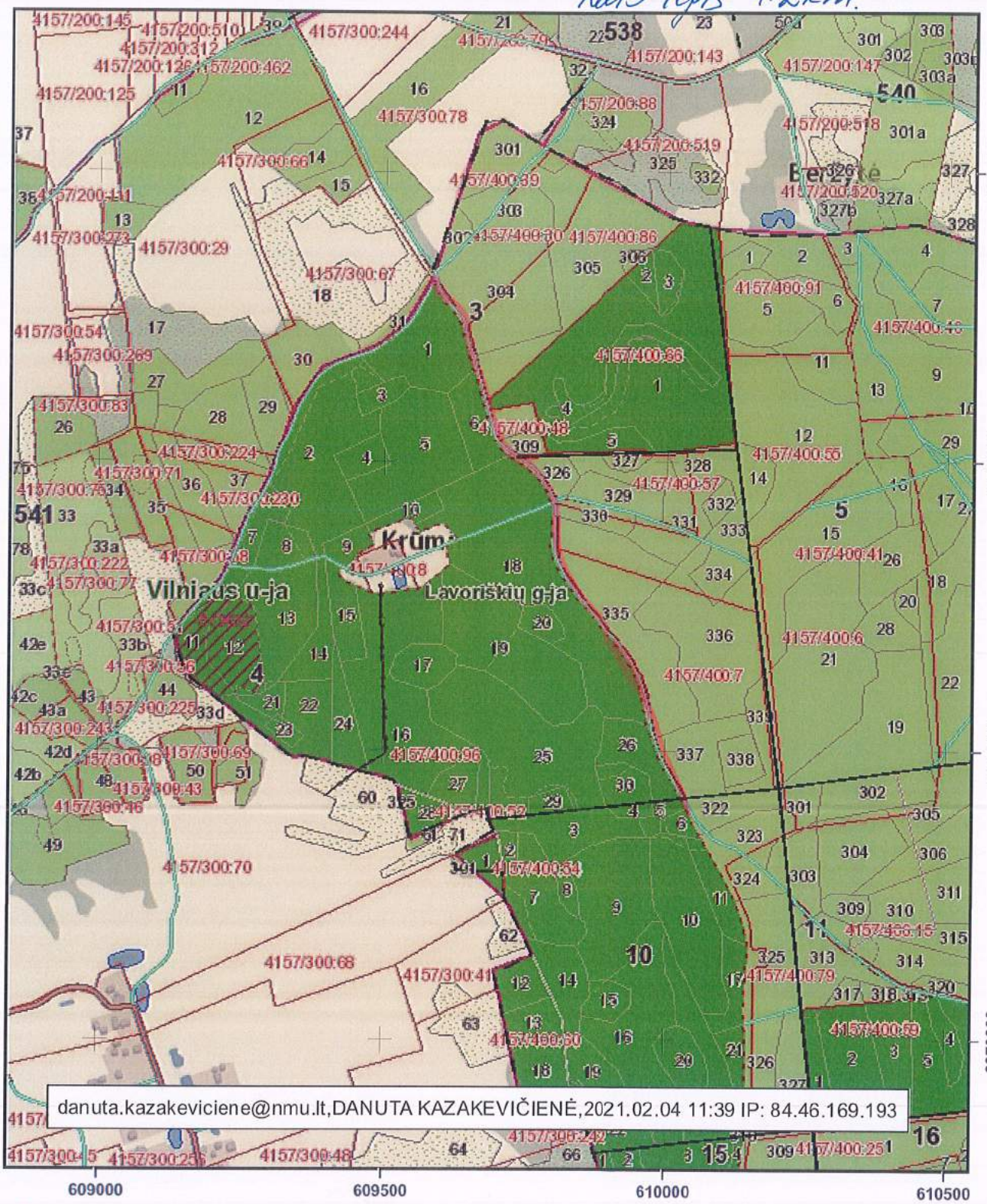

VALSTYBINĖ MIŠKŲ TARNYBA
Pramonės pr. 11a, LT-51327, Kaunas. Tel.: (837)490292, faks.: (837)490251
El.paštas: vmt@amvmt.lt, svetainė internete: www.amvmt.lt

0 100 Metrai

Sutartiniai ženklai

- Valdos
- Taksacinių sklypų ribos
- Miško žemė
- Ne miško žemė
- Ne miško žemė apauganti mišku
- Koreguojami taksaciniai sklypai
- I grupė. Rezervatiniai miškai
- II A grupė. Ekosistemų apsaugos miškai
- II B grupė. Rekreaciniai miškai
- III grupė. Apsauginiai miškai
- IV grupė. Ūkiniai miškai
- Valstybinės reikšmės miškai

– remontuojamas kelias

Nemenčinės RP Nemenčinės girininkija kv. 23 skl. 325 – kv. 22 skl. 29

Nr. 11

LIETUVOS RESPUBLIKOS MIŠKŲ VALSTYBĖS KADASTRAS

KARTOGRAFINĖS DUOMENŲ BAZĖS FRAGMENTAS

M 1:10000 Kelio ilgis 0.8 km.

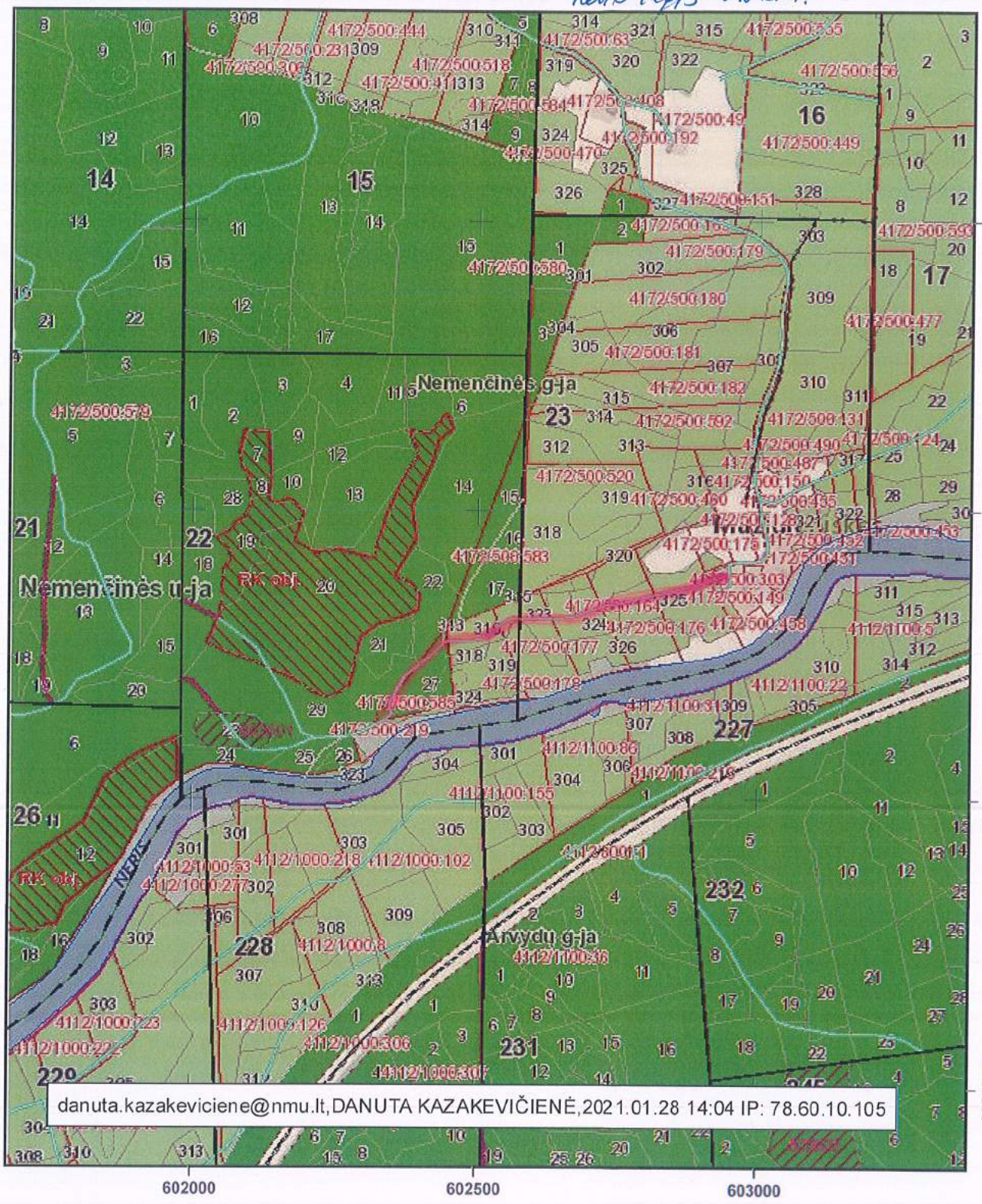

VALSTYBINĖ MIŠKŲ TARNYBA
Pramonės pr. 11a, LT-51327, Kaunas. Tel.: (837)490292, faks.: (837)490251
El.paštas: vmt@amvmt.lt, svetainė internete: www.amvmt.lt

0 100 Metrai

Sutartiniai ženklai

- Valdos
- Taksacinių sklypų ribos
- Miško žemė
- Ne miško žemė
- Ne miško žemė apauganti mišku
- Koreguojami taksaciniai sklypai
- I grupė. Rezervatiniai miškai
- II A grupė. Ekosistemų apsaugos miškai
- II B grupė. Rekreaciniai miškai
- III grupė. Apsauginiai miškai
- IV grupė. Ūkiniai miškai
- Valstybinės reikšmės miškai

– remontuojamas kelias

Nr. 12

LIETUVOS RESPUBLIKOS MIŠKŲ VALSTYBĖS KADASTRAS

KARTOGRAFINĖS DUOMENŲ BAZĖS FRAGMENTAS

Kelio ilgis 2,6 km.

M 1:10000 Vš VMU Nemenčinės regioninės padalinys Meros girininkija kv. 24 skl. 36 – kv. 806 skl. 18

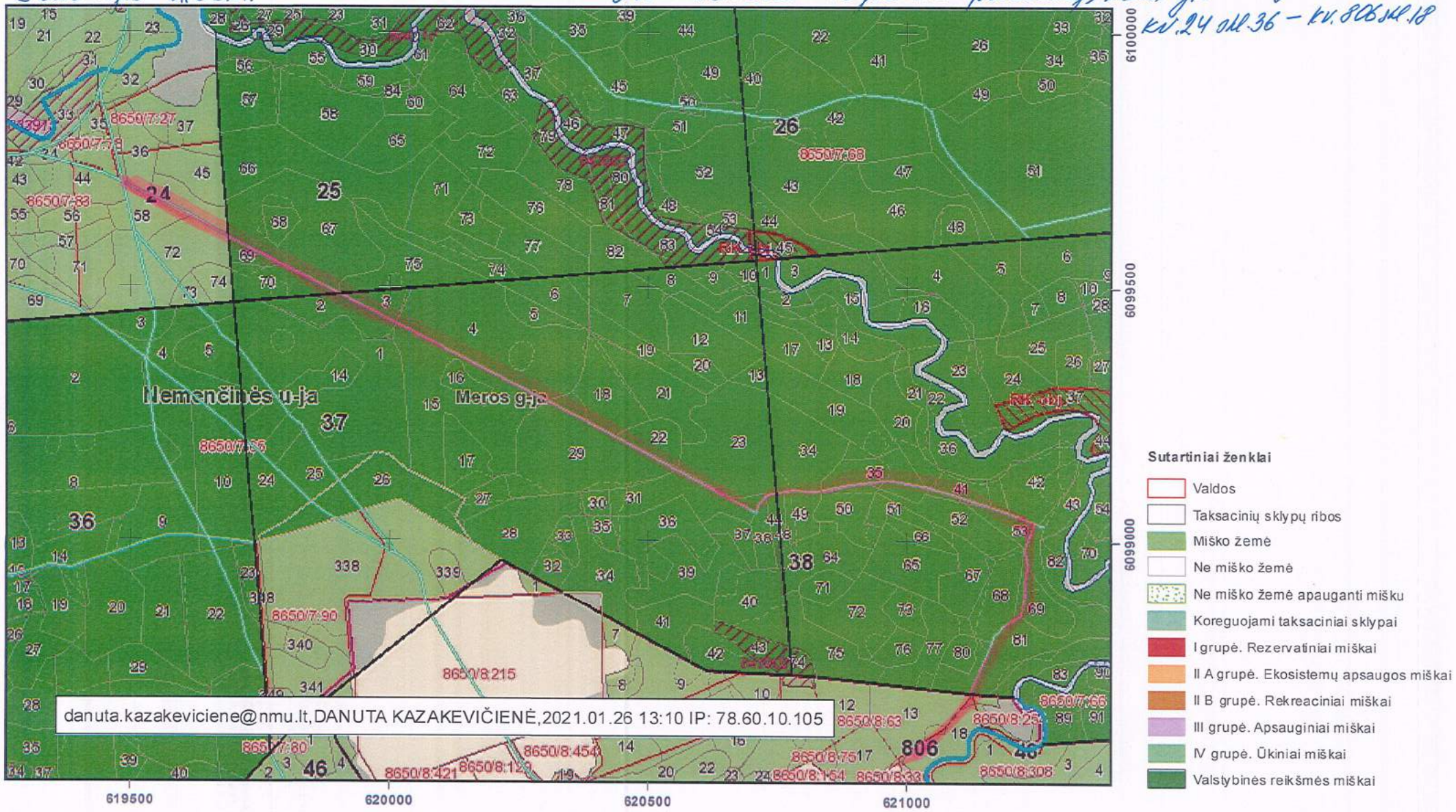

danuta.kazakeviciene@nmu.lt,DANUTA KAZAKEVIČIENĖ,2021.01.26 13:10 IP: 78.60.10.105

VALSTYBINĖ MIŠKŲ TARNYBA
Pramonės pr. 11a, LT-51327, Kaunas. Tel.: (837)490292, faks.: (837)490251
El.paštas: vmt@amvmt.lt, svetainė internete: www.amvmt.lt

0 100 Metrai

– remontuojamas kelias

Nemenčinės RP Paežerio girininkije kv. 77 skl. 10 – kv. 389 skl. 9

LIETUVOS RESPUBLIKOS MIŠKŲ VALSTYBĖS KADASTRAS

KARTOGRAFINĖS DUOMENŲ BAZĖS FRAGMENTAS

Nr. 13.

M 1:10000 Kelio ilgis 1,15 km.

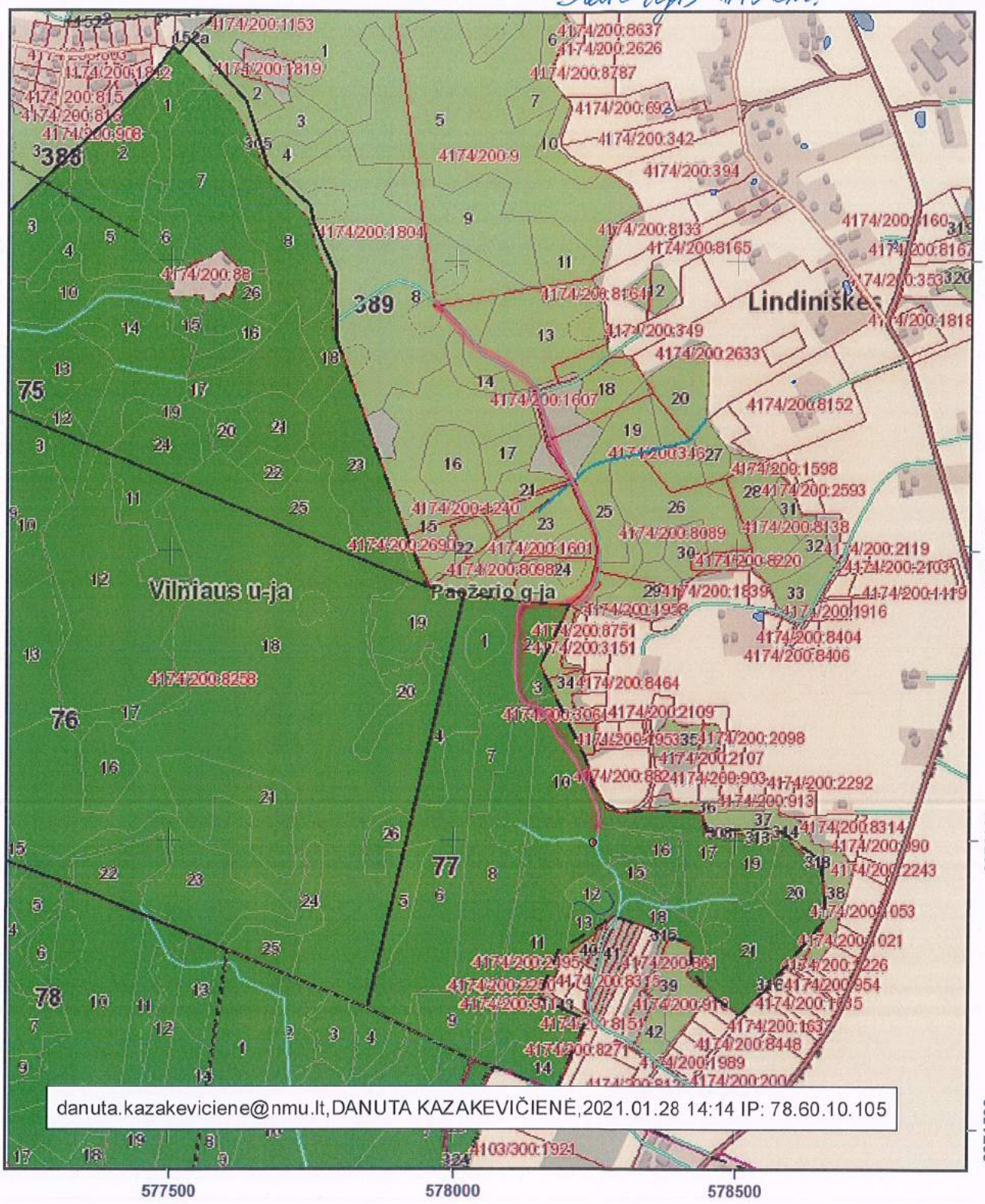

VALSTYBINĖ MIŠKŲ TARNYBA
Pramonės pr. 11a, LT-51327, Kaunas. Tel.: (837)490292, faks.: (837)490251
El.paštas: vmt@amvmt.lt, svetainė internete: www.amvmt.lt

0 100 Metrai

Sutartiniai ženklai

- Valdos
- Taksacinių sklypų ribos
- Miško žemė
- Ne miško žemė
- Ne miško žemė apauganti mišku
- Koreguojami taksaciniai sklypai
- I grupė. Rezervatiniai miškai
- II A grupė. Ekosistemų apsaugos miškai
- II B grupė. Rekreaciniai miškai
- III grupė. Apsauginiai miškai
- IV grupė. Ūkiniai miškai
- Valstybinės reikšmės miškai

– remontuojamas kelias

Nemenčinei RP Meros giriininkijė kv. 9 skl. 31 – kv. 23 skl. 1

LIETUVOS RESPUBLIKOS MIŠKŲ VALSTYBĖS KADASTRAS

KARTOGRAFINĖS DUOMENŲ BAZĖS FRAGMENTAS

No. 14

M 1:10000 Kelio ilgis 3,7 km.

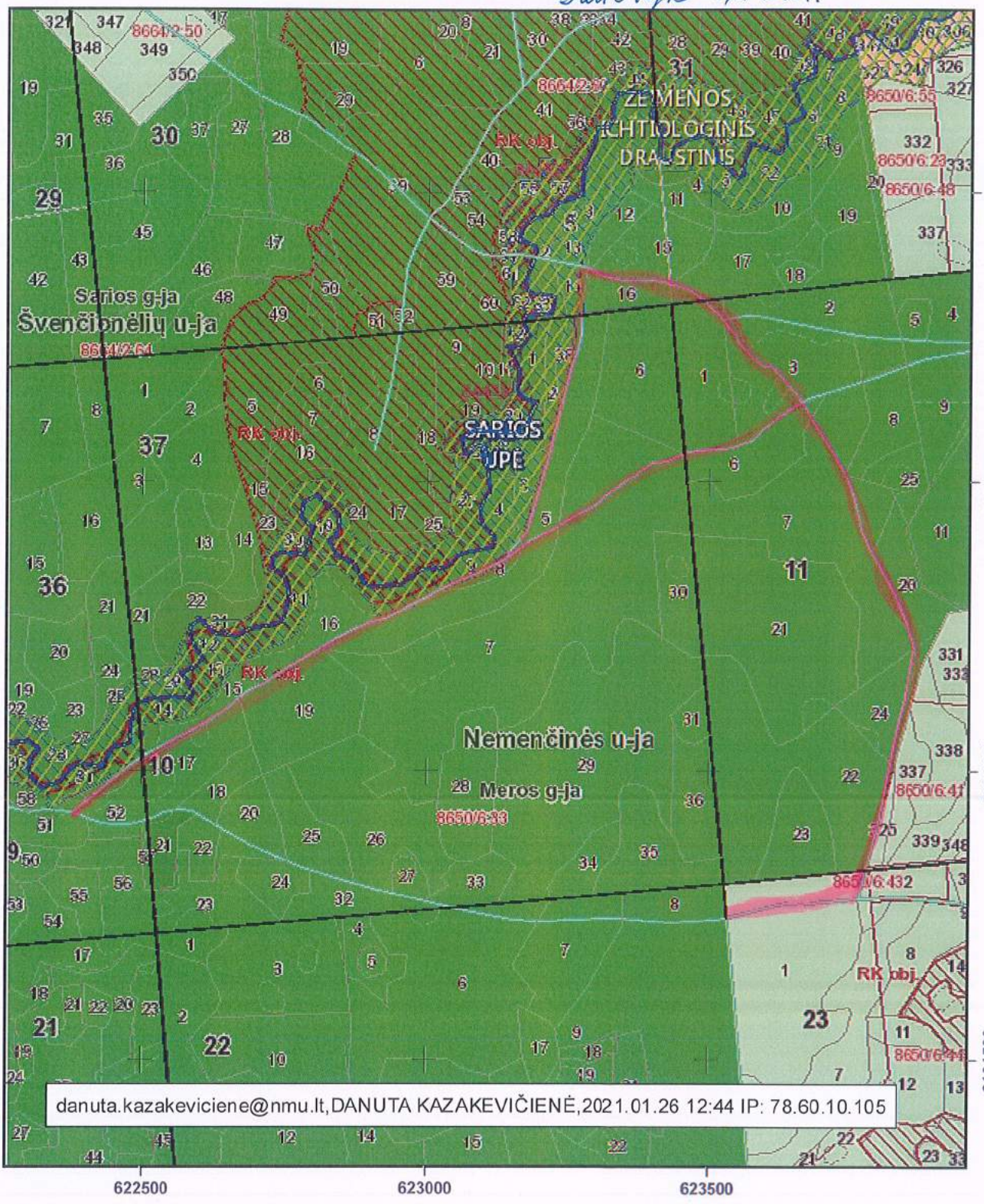

VALSTYBINĖ MIŠKŲ TARNYBA
Pramonės pr. 11a, LT-51327, Kaunas. Tel.: (837)490292, faks.: (837)490251
El.paštas: vmt@amvmt.lt, svetainė internete: www.amvmt.lt

0 100 Metrai

Sutartiniai ženklai

- Valdos
- Taksacinių sklypų ribos
- Miško žemė
- Ne miško žemė
- Ne miško žemė apauganti mišku
- Koreguojami taksaciniai sklypai
- I grupė. Rezervatiniai miškai
- II A grupė. Ekosistemų apsaugos miškai
- II B grupė. Rekreaciniai miškai
- III grupė. Apsauginiai miškai
- IV grupė. Ūkiniai miškai
- Valstybinės reikšmės miškai

– remontuojamas kelias

Nemenčinės RP Magūnų girininkijė kv.268 skl.305 – kv.273 skl.315 – kv.272 skl.14

LIETUVOS RESPUBLIKOS MIŠKŲ VALSTYBĖS KADASTRAS

KARTOGRAFINĖS DUOMENŲ BAZĖS FRAGMENTAS

No.15

M 1:10000

Kelio ilgis 3,35 km.

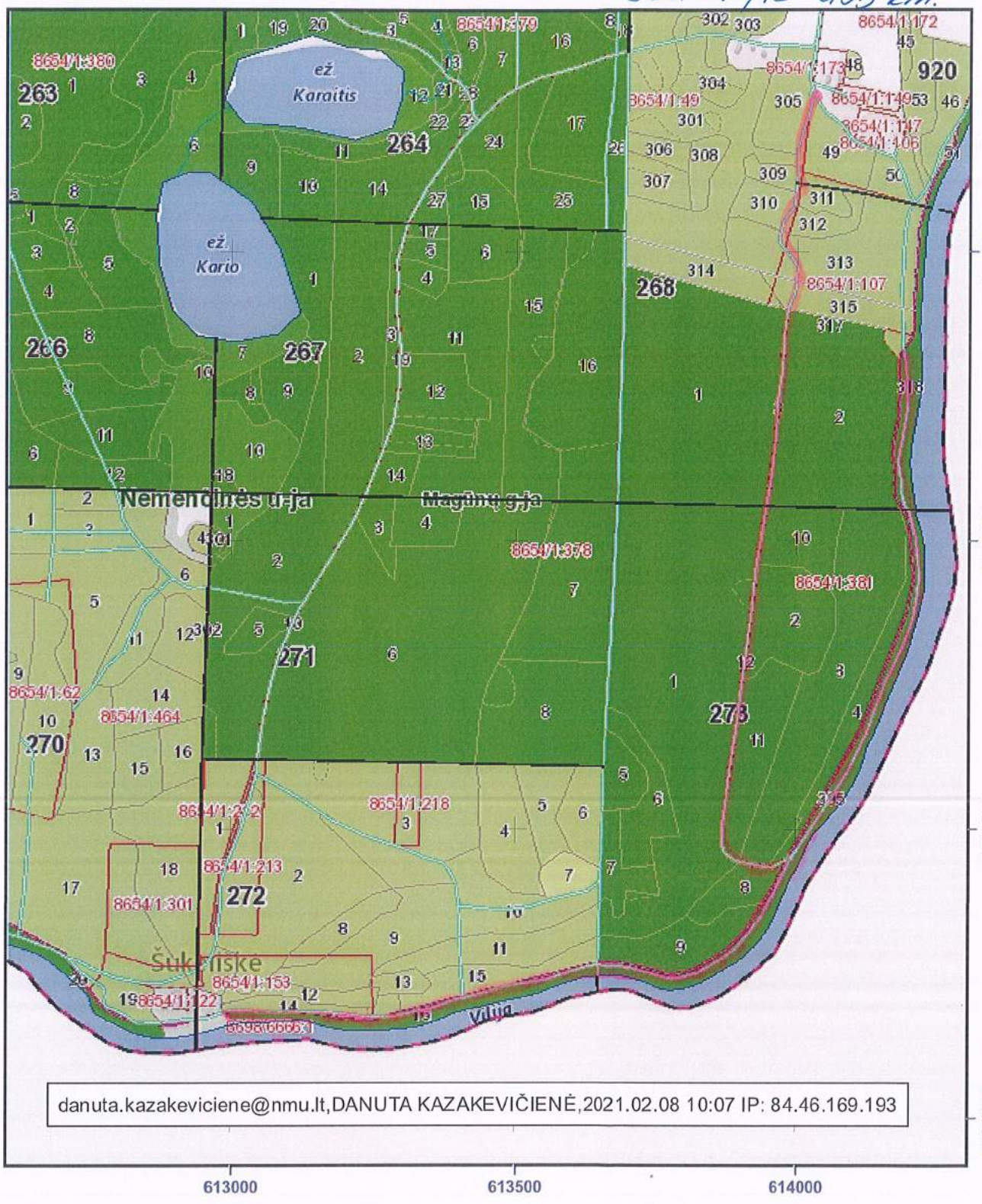

VALSTYBINĖ MIŠKŲ TARNYBA
Pramonės pr. 11a, LT-51327, Kaunas. Tel.: (837)490292, faks.: (837)490251
El.paštas: vmt@amvmt.lt, svetainė internete: www.amvmt.lt

0 100 Metrai

Sutartiniai ženklai

- Valdos
- Taksacinių sklypų ribos
- Miško žemė
- Ne miško žemė
- Ne miško žemė apauganti mišku
- Koreguojami taksaciniai sklypai
- I grupė. Rezervatiniai miškai
- II A grupė. Ekosistemų apsaugos miškai
- II B grupė. Rekreaciniai miškai
- III grupė. Apsauginiai miškai
- IV grupė. Ūkiniai miškai
- Valstybinės reikšmės miškai

– remontuojamas kelias

Nemenčinės RP Pabradės girininkijoje kv. 161 skl. 1 – kv. 150 skl. 1

LIETUVOS RESPUBLIKOS MIŠKŲ VALSTYBĖS KADASTRAS

KARTOGRAFINĖS DUOMENŲ BAZĖS FRAGMENTAS

Nr. 16

M 1:10000 Kelio ilgis 1,6 km.

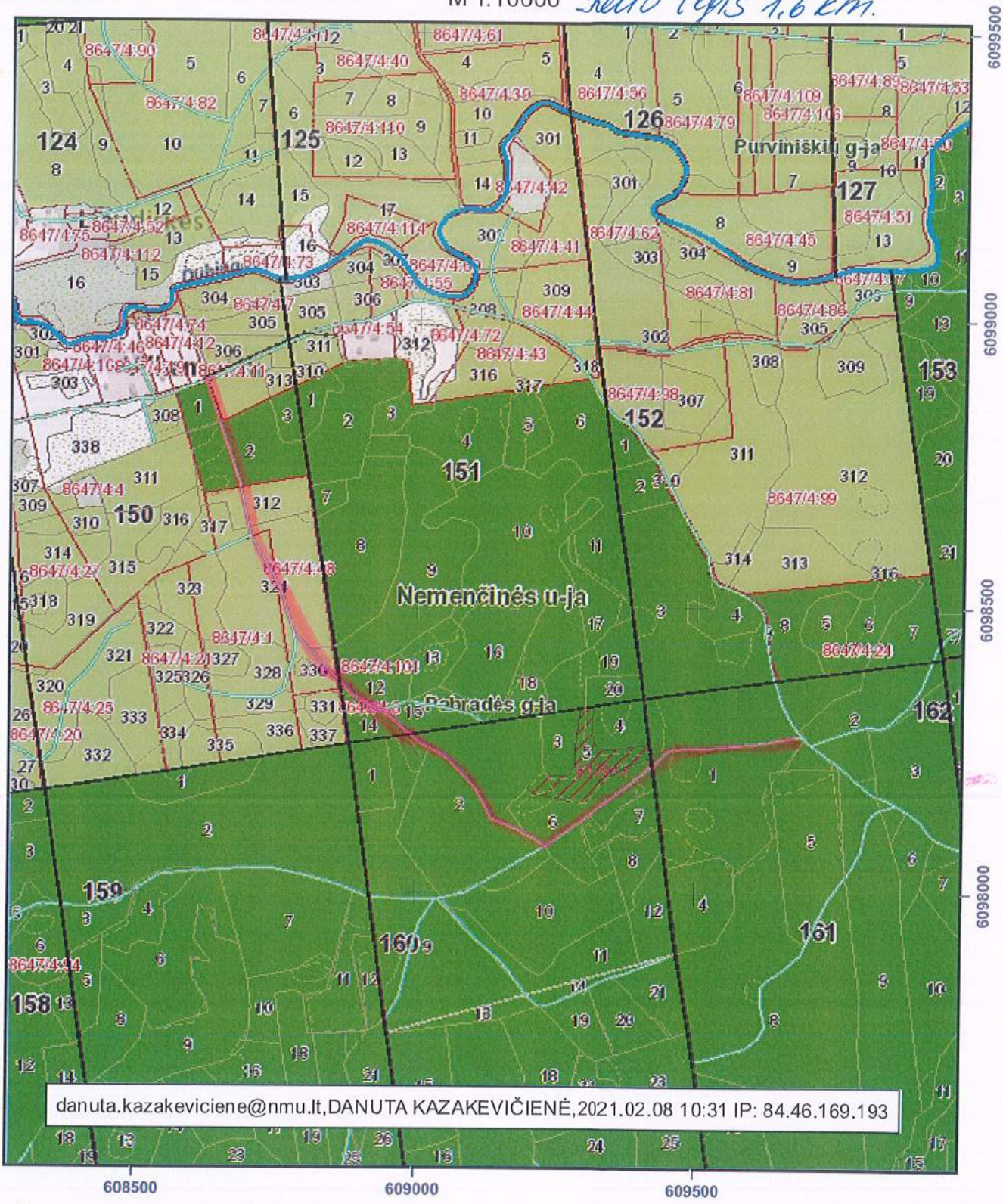

danuta.kazakeviciene@nmu.lt,DANUTA KAZAKEVIČIENĖ,2021.02.08 10:31 IP: 84.46.169.193

VALSTYBINĖ MIŠKŲ TARNYBA
Pramonės pr. 11a, LT-51327, Kaunas. Tel.: (837)490292, faks.: (837)490251
El.paštas: vmt@amvmt.lt, svetainė internete: www.amvmt.lt

0 100 Metrai

Sutartiniai ženklai

- Valdos
- Taksacinių sklypų ribos
- Miško žemė
- Ne miško žemė
- Ne miško žemė apauganti mišku
- Koreguojami taksaciniai sklypai
- I grupė. Rezervatiniai miškai
- II A grupė. Ekosistemų apsaugos miškai
- II B grupė. Rekreaciniai miškai
- III grupė. Apsauginiai miškai
- IV grupė. Ūkiniai miškai
- Valstybinės reikšmės miškai

– remontuojamas kelias

Nemenčinės RP
Meros girininkija kv. 23, 28

Pradžia kv. 28-9
Pabaiga kv. 23-26

LIETUVOS RESPUBLIKOS MIŠKŲ VALSTYBĖS KADASTRAS
KARTOGRAFINĖS DUOMENŲ BAZĖS FRAGMENTAS

M 1:10000 Kelio ilgis 1.1 km. Nr. 17

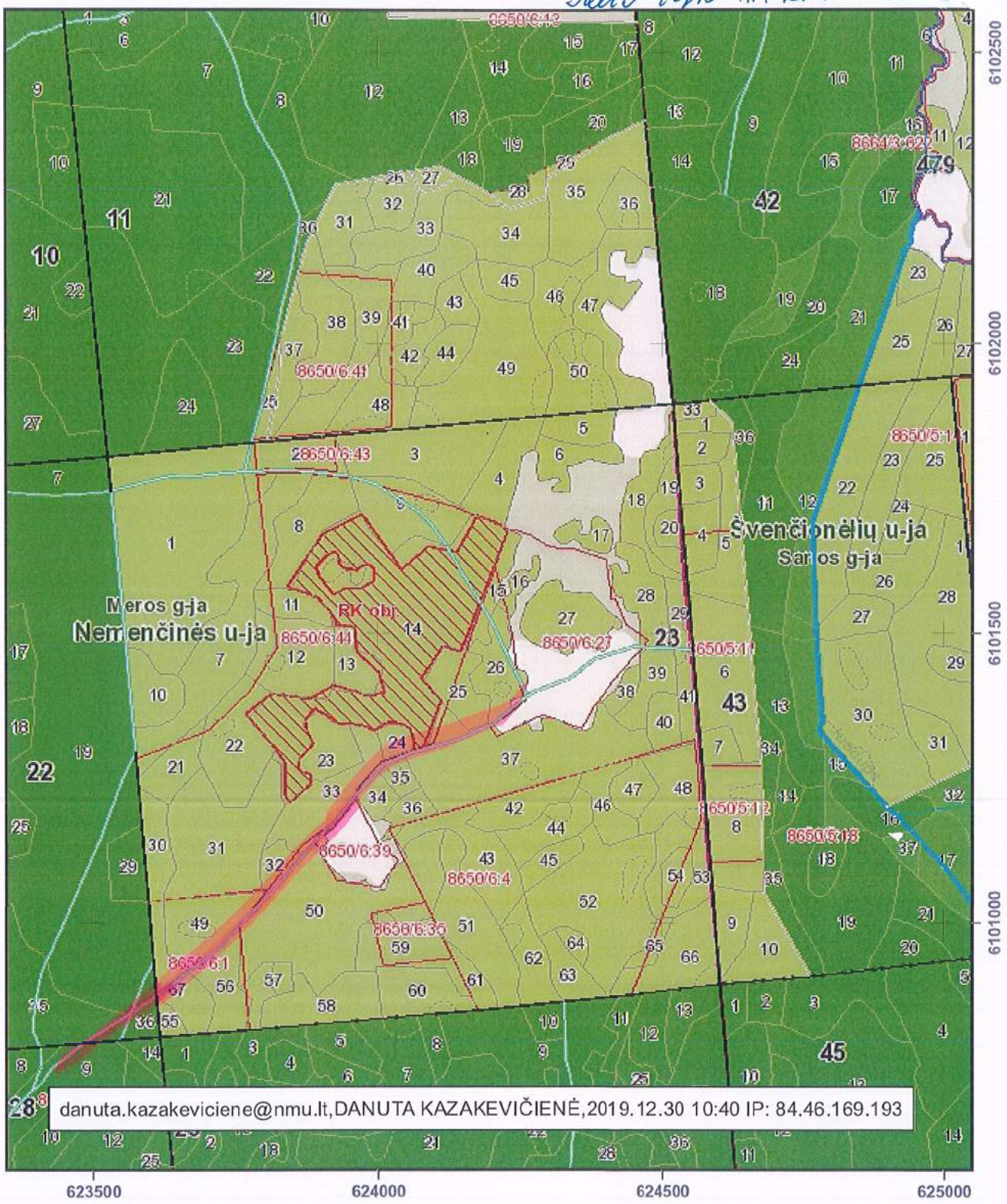

VALSTYBINĖ MIŠKŲ TARNYBA
Pramonės pr. 11a, LT-51327, Kaunas. Tel.: (837)490292, faks.: (837)490251
El.paštas: vmt@amvmt.lt, svetainė internete: www.amvmt.lt

0 100 Metrai

Sutartiniai ženklai

- Valdos
- Taksacinių sklypų ribos
- Miško žemė
- Ne miško žemė
- Ne miško žemė apauganti mišku
- Koreguojami taksaciniai sklypai
- I grupė. Rezervatiniai miškai
- II A grupė. Ekosistemų apsaugos miškai
- II B grupė. Rekreaciniai miškai
- III grupė. Apsauginiai miškai
- IV grupė. Ūkiniai miškai
- Valstybinės reikšmės miškai

- remontuojamas kelias

Nemenčinės RP Taurų girininkija tv. 38 skl. 13 – kv. 36 skl. 4

LIETUVOS RESPUBLIKOS MIŠKŲ VALSTYBĖS KADASTRAS

KARTOGRAFINĖS DUOMENŲ BAZĖS FRAGMENTAS

M 1:10000

Kelio ilgis 1.95 km.

Nr. 18

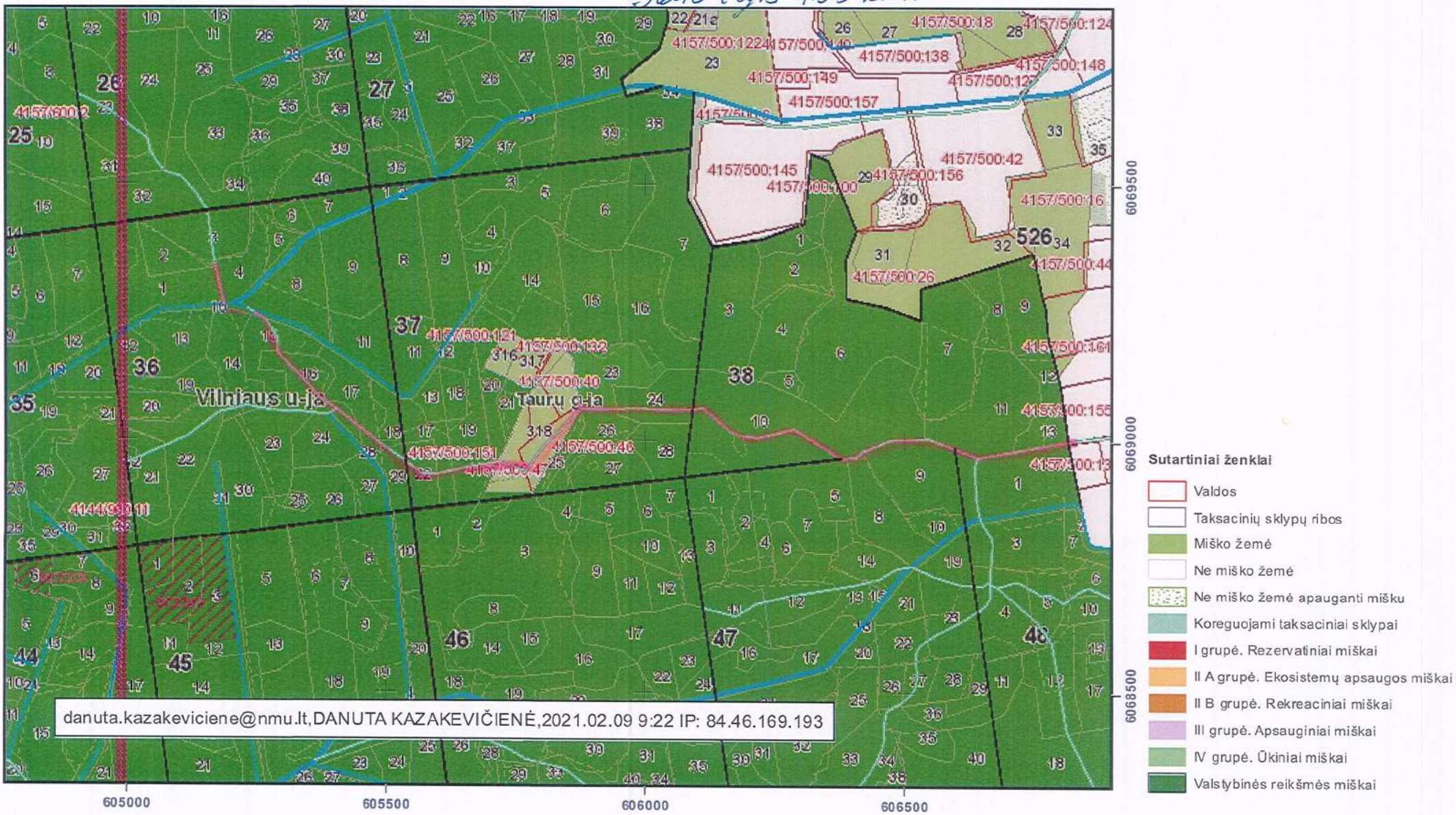

danuta.kazakeviciene@nmu.lt,DANUTA KAZAKEVIČIENĖ,2021.02.09 9:22 IP: 84.46.169.193

VALSTYBINĖ MIŠKŲ TARNYBA
Pramonės pr. 11a, LT-51327, Kaunas. Tel.: (837)490292, faks.: (837)490251
El.paštas: vmt@amvmt.lt, svetainė internete: www.amvmt.lt

0 100 Metrai

– remontuojamas kelias

Nemenčinės RP Taurų girininkija kv. 31 skl. 2 – kv. 32 skl. 21

LIETUVOS RESPUBLIKOS MIŠKŲ VALSTYBĖS KADASTRAS

KARTOGRAFINĖS DUOMENŲ BAZĖS FRAGMENTAS

Nr. 19

M 1:10000

kelio ilgis 1.31 km.

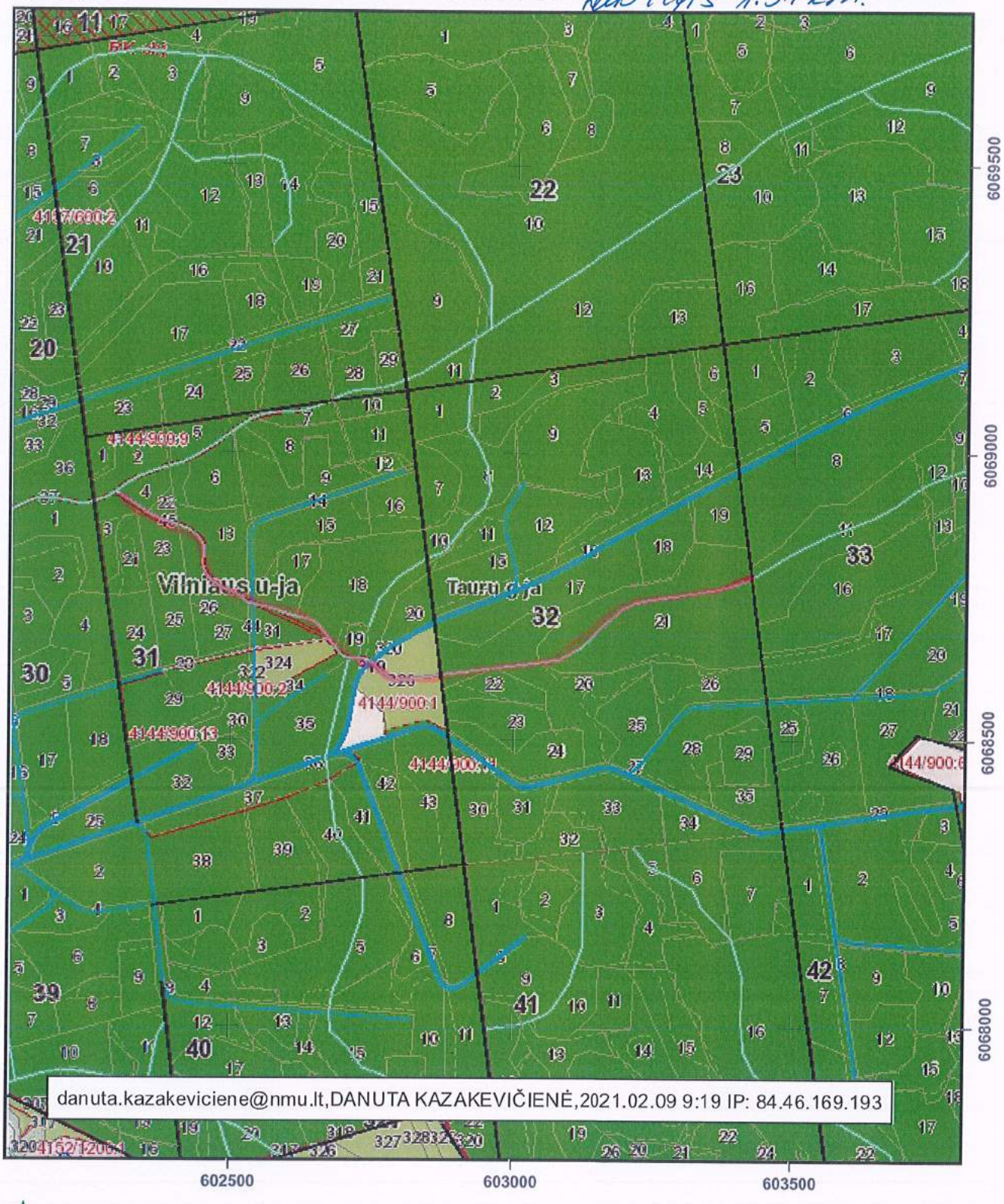

danuta.kazakeviciene@nmu.lt,DANUTA KAZAKEVIČIENĖ,2021.02.09 9:19 IP: 84.46.169.193

VALSTYBINĖ MIŠKŲ TARNYBA
Pramonės pr. 11a, LT-51327, Kaunas. Tel.: (837)490292, faks.: (837)490251
El.paštas: vmt@amvmt.lt, svetainė internete: www.amvmt.lt

0 100 Metrai

Sutartiniai ženklai

- Valdos
- Taksacinių sklypų ribos
- Miško žemė
- Ne miško žemė
- Ne miško žemė apauganti mišku
- Koreguojami taksaciniai sklypai
- I grupė. Rezervatiniai miškai
- II A grupė. Ekosistemų apsaugos miškai
- II B grupė. Rekreaciniai miškai
- III grupė. Apsauginiai miškai
- IV grupė. Ūkiniai miškai
- Valstybinės reikšmės miškai

– remontuojamas kelias

Nemenčinės RP Žeimenos girininkija kv. 72 skl. 3 – kv. 69 skl. 5

LIETUVOS RESPUBLIKOS MIŠKŲ VALSTYBĖS KADASTRAS

KARTOGRAFINĖS DUOMENŲ BAZĖS FRAGMENTAS

Nr. 20

M 1:10000

Kelio ilgis 1.1 km.

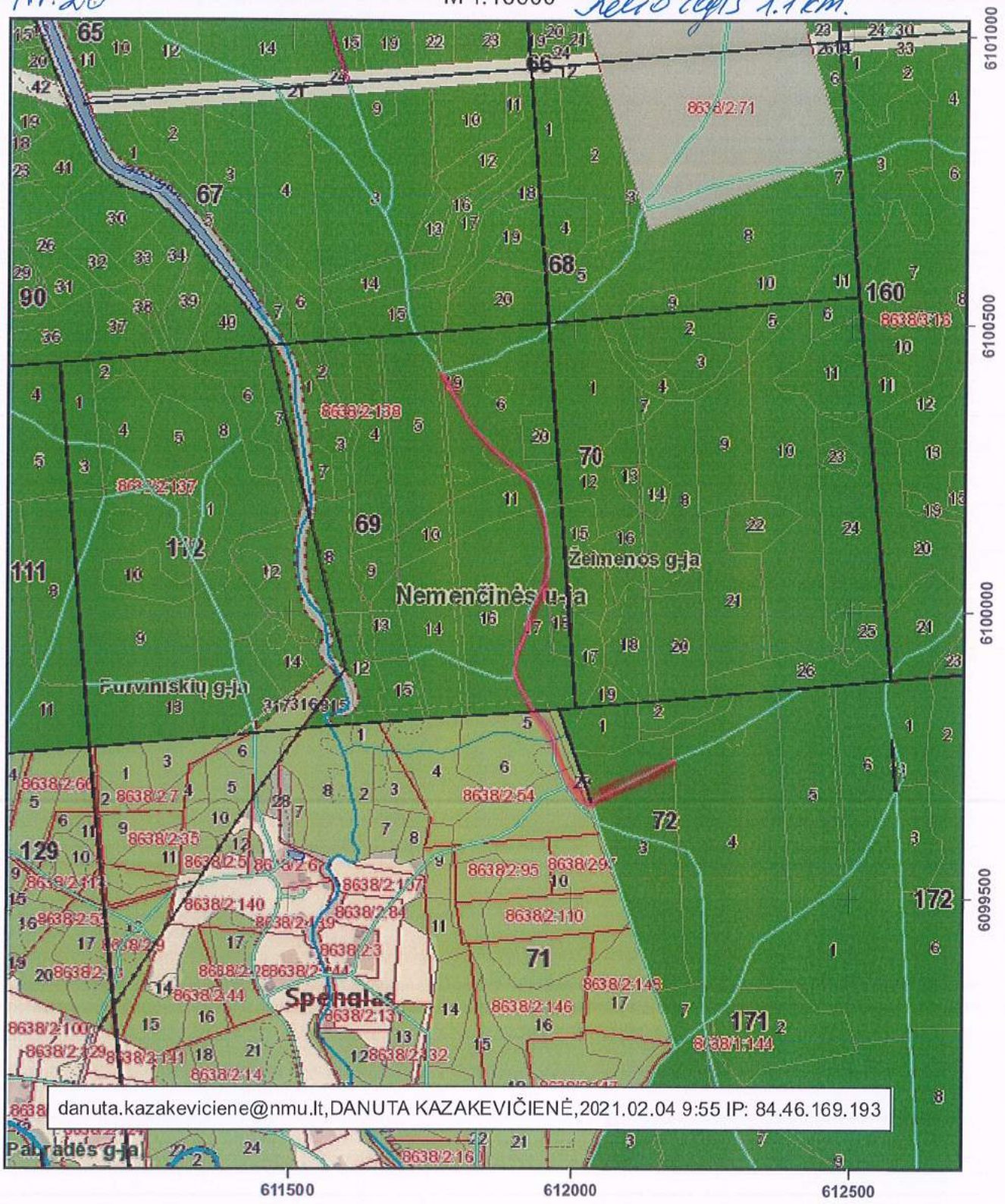

VALSTYBINĖ MIŠKŲ TARNYBA
Pramonės pr. 11a, LT-51327, Kaunas. Tel.: (837)490292, faks.: (837)490251
El.paštas: vmt@amvmt.lt, svetainė internete: www.amvmt.lt

0 100 Metrai

Sutartiniai ženklai

- Valdos
- Taksacinių sklypų ribos
- Miško žemė
- Ne miško žemė
- Ne miško žemė apauganti mišku
- Koreguojami taksaciniai sklypai
- I grupė. Rezervatiniai miškai
- II A grupė. Ekosistemų apsaugos miškai
- II B grupė. Rekreaciniai miškai
- III grupė. Apsauginiai miškai
- IV grupė. Ūkiniai miškai
- Valstybinės reikšmės miškai

– remontuojamas kelias

Nemenčinės RP Meros gyvenvietė k. 25 kv. 9 — kv. 27 kv. 39

LIETUVOS RESPUBLIKOS MIŠKŲ VALSTYBĖS KADASTRAS

KARTOGRAFINĖS DUOMENŲ BAZĖS FRAGMENTAS

Nr. 21

M 1:10000

Kelio ilgis 2,0 km.

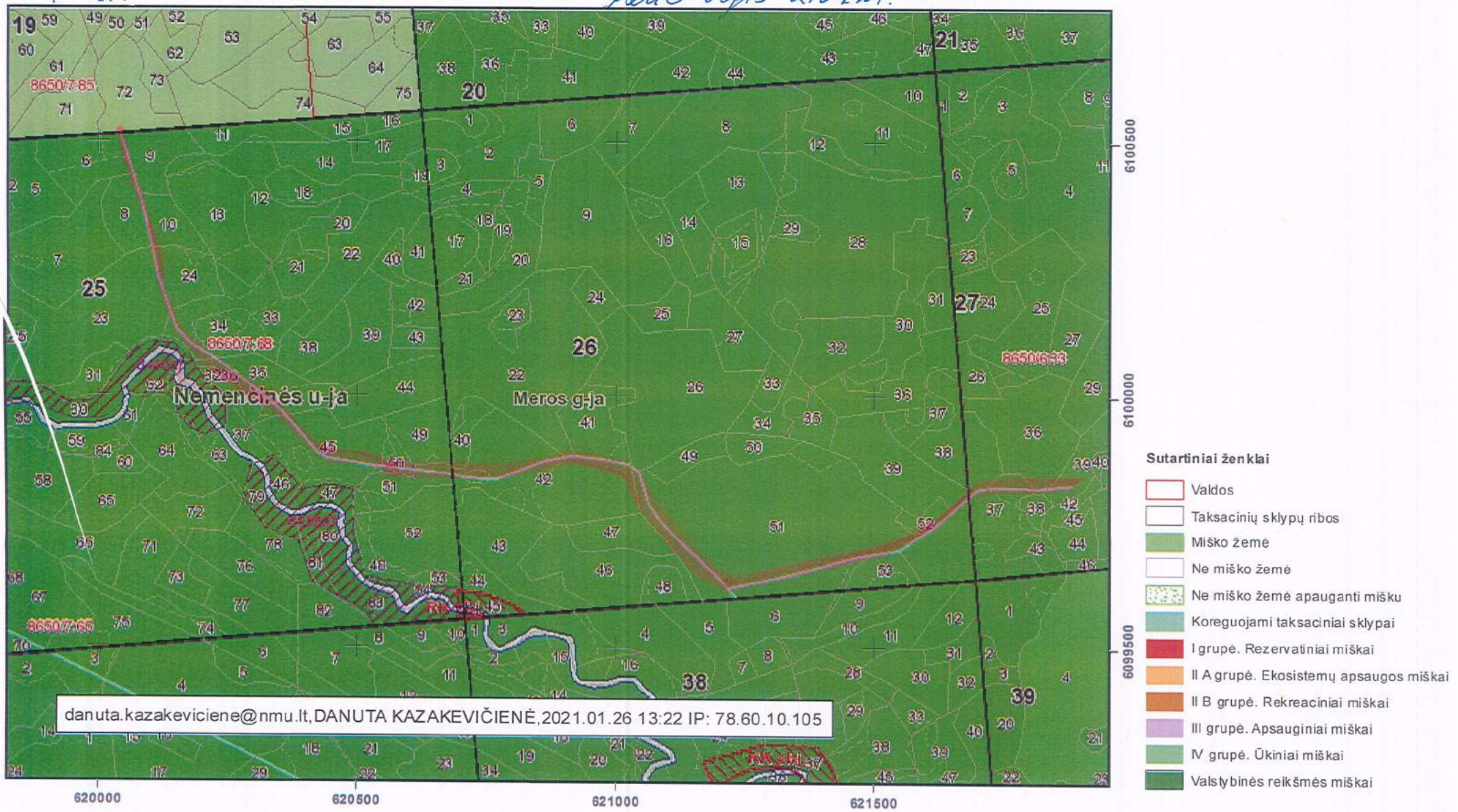

Sutartiniai ženklai

- Valdos
- Taksacinių sklypų ribos
- Miško žemė
- Ne miško žemė
- Ne miško žemė apauganti mišku
- Koreguojami taksaciniai sklypai
- I grupė. Rezervatiniai miškai
- II A grupė. Ekosistemų apsaugos miškai
- II B grupė. Rekreaciniai miškai
- III grupė. Apsauginiai miškai
- IV grupė. Ūkiniai miškai
- Valstybinės reikšmės miškai

VALSTYBINĖ MIŠKŲ TARNYBA
Pramonės pr. 11a, LT-51327, Kaunas. Tel.: (837)490292, faks.: (837)490251
El.paštas: vmt@amvmt.lt, svetainė internete: www.amvmt.lt

0 100 Metrai

– remontuojamas kelias

Nemenčinės RP Magūnų girininkijos kv. 260 skl. 1 – kv. 271 skl. 2

LIETUVOS RESPUBLIKOS MIŠKŲ VALSTYBĖS KADASTRAS

KARTOGRAFINĖS DUOMENŲ BAZĖS FRAGMENTAS

Nr. 22

M 1:10000 kalio ilgis 1.94 km.

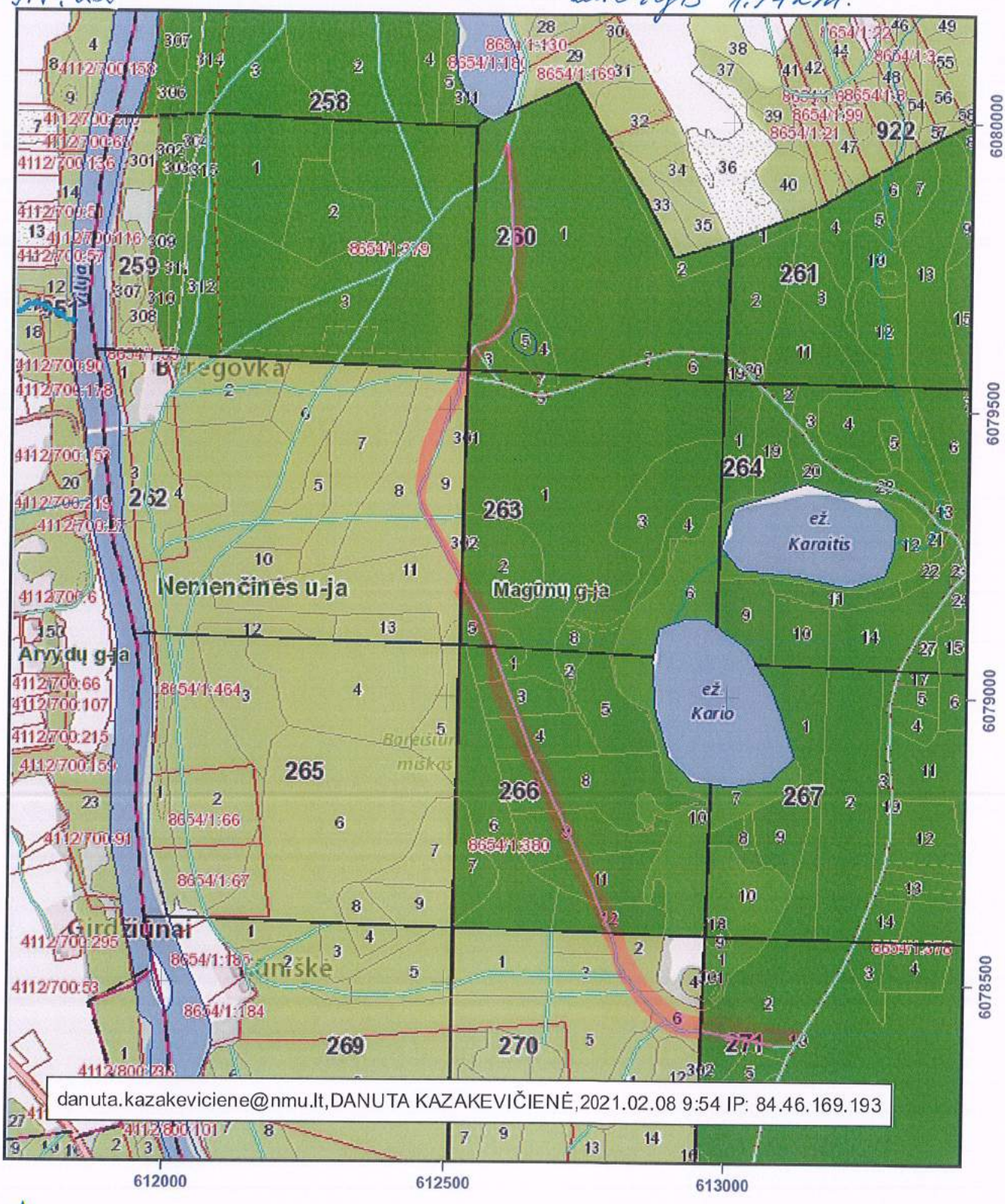

VALSTYBINĖ MIŠKŲ TARNYBA
Pramonės pr. 11a, LT-51327, Kaunas. Tel.: (837)490292, faks.: (837)490251
El.paštas: vmt@amvmt.lt, svetainė internete: www.amvmt.lt

0 100 Metrai

Sutartiniai ženklai

- Valdos
- Taksacinių sklypų ribos
- Miško žemė
- Ne miško žemė
- Ne miško žemė apauganti mišku
- Koreguojami taksaciniai sklypai
- I grupė. Rezervatiniai miškai
- II A grupė. Ekosistemų apsaugos miškai
- II B grupė. Rekreaciniai miškai
- III grupė. Apsauginiai miškai
- IV grupė. Ūkiniai miškai
- Valstybinės reikšmės miškai

– remontuojamas kelias

Nemenčinės RP
Arvydų girininkija kv. 608

Pradžia kv. 608 sk. 3
Pabaiga kv. 608 skl. 5

LIETUVOS RESPUBLIKOS MIŠKŲ VALSTYBĖS KADASTRAS
KARTOGRAFINĖS DUOMENŲ BAZĖS FRAGMENTAS

M 1:10000 Kelio ilgis 0,47km Nr. 23

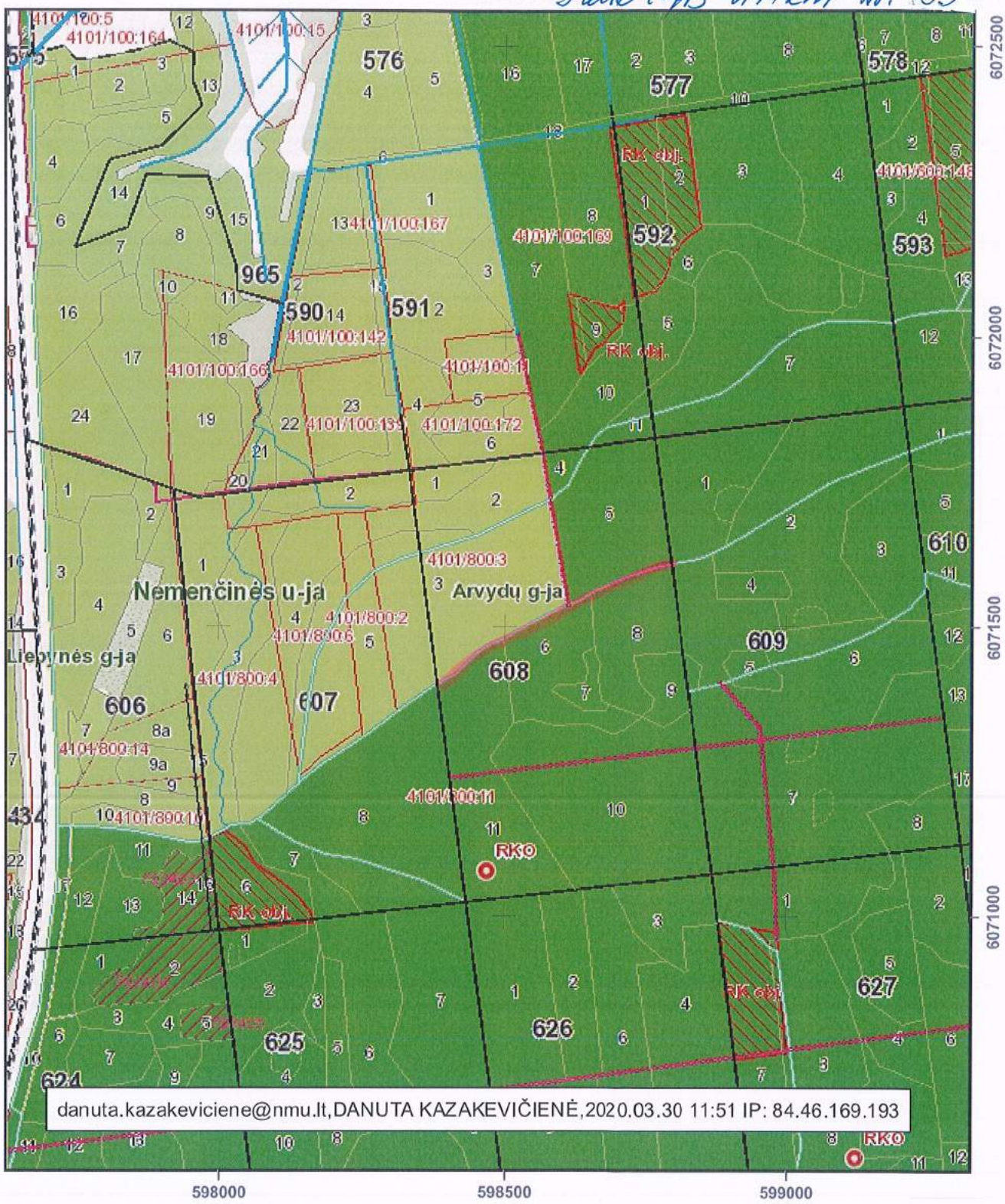

danuta.kazakeviciene@nmu.lt,DANUTA KAZAKEVIČIENĖ,2020.03.30 11:51 IP: 84.46.169.193

VALSTYBINĖ MIŠKŲ TARNYBA
Pramonės pr. 11a, LT-51327, Kaunas. Tel.: (837)490292, faks.: (837)490251
El.paštas: vmt@amvmt.lt, svetainė internete: www.amvmt.lt

0 100 Metrai

Sutartiniai ženklai

- Valdos
- Taksacinių sklypų ribos
- Miško žemė
- Ne miško žemė
- Ne miško žemė apauganti mišku
- Koreguojami taksaciniai sklypai
- I grupė. Rezervatiniai miškai
- II A grupė. Ekosistemų apsaugos miškai
- II B grupė. Rekreaciniai miškai
- III grupė. Apsauginiai miškai
- IV grupė. Ūkiniai miškai
- Valstybinės reikšmės miškai

remontuojamas kelias

Nemenčinės RP Magūnų girininkija kv. 270 sk. 19 – kv. 270 sk. 20

LIETUVOS RESPUBLIKOS MIŠKŲ VALSTYBĖS KADASTRAS
KARTOGRAFINĖS DUOMENŲ BAZĖS FRAGMENTAS

Nr. 24 M 1:5000 kelio ilgis 0,22 km.

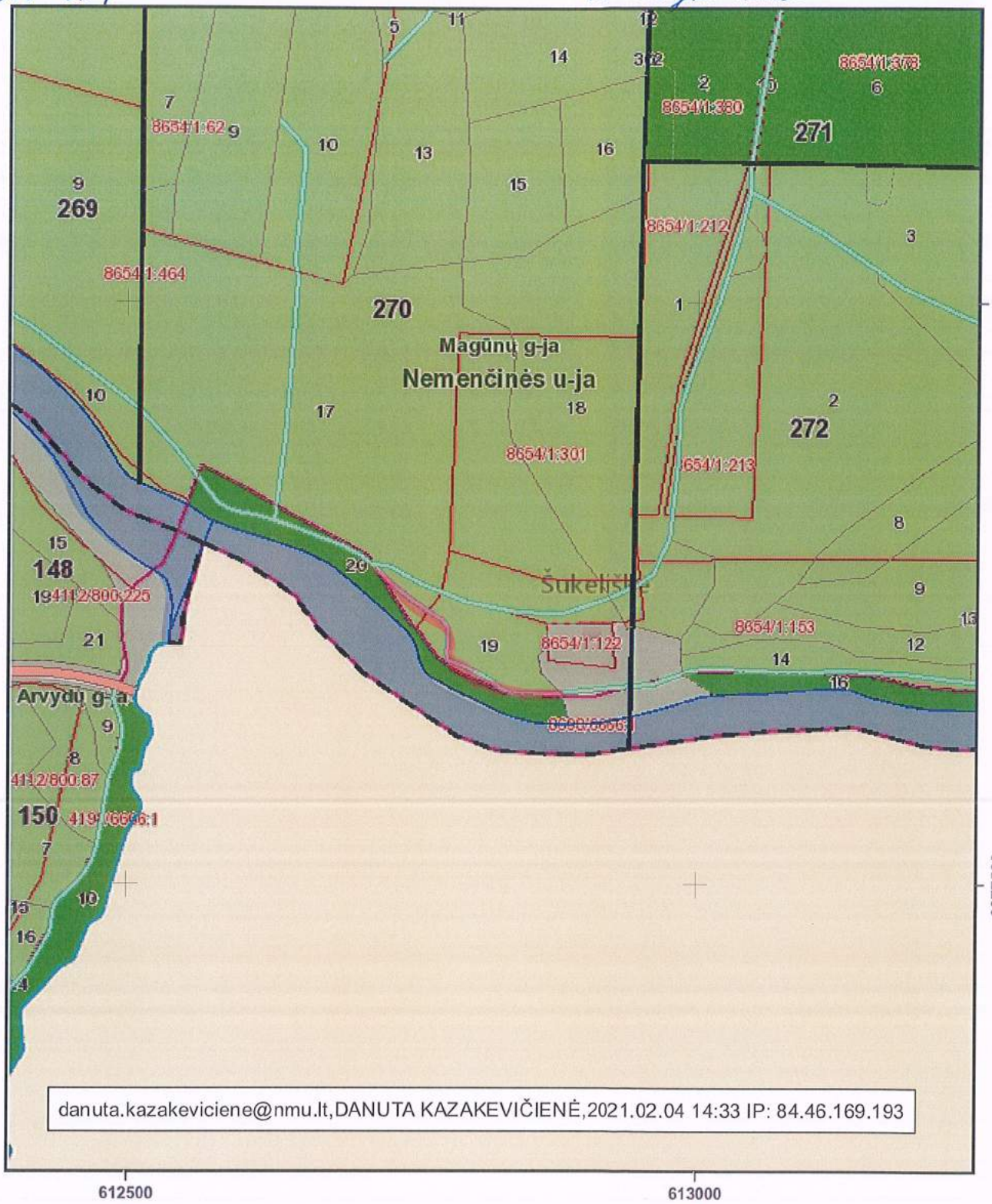

VALSTYBINĖ MIŠKŲ TARNYBA
Pramonės pr. 11a, LT-51327, Kaunas. Tel.: (837)490292, faks.: (837)490251
El.paštas: vmt@amvmt.lt, svetainė internete: www.amvmt.lt

0 80 Metrai

Sutartiniai ženklai

- Valdos
- Taksacinių sklypų ribos
- Miško žemė
- Ne miško žemė
- Ne miško žemė apauganti mišku
- Koreguojami taksaciniai sklypai
- I grupė. Rezervatiniai miškai
- II A grupė. Ekosistemų apsaugos miškai
- II B grupė. Rekreaciniai miškai
- III grupė. Apsauginiai miškai
- IV grupė. Ūkiniai miškai
- Valstybinės reikšmės miškai

– remontuojamas kelias

Nemenčinės RP Verkių girininkija kv. 79-425

Pradžia kv. 79-24
Pabaiga kv. 425-3

LIETUVOS RESPUBLIKOS MIŠKŲ VALSTYBĖS KADASTRAS
KARTOGRAFINĖS DUOMENŲ BAZĖS FRAGMENTAS

M 1:10000 Kelio ilgis 0,9 km. Nr. 25

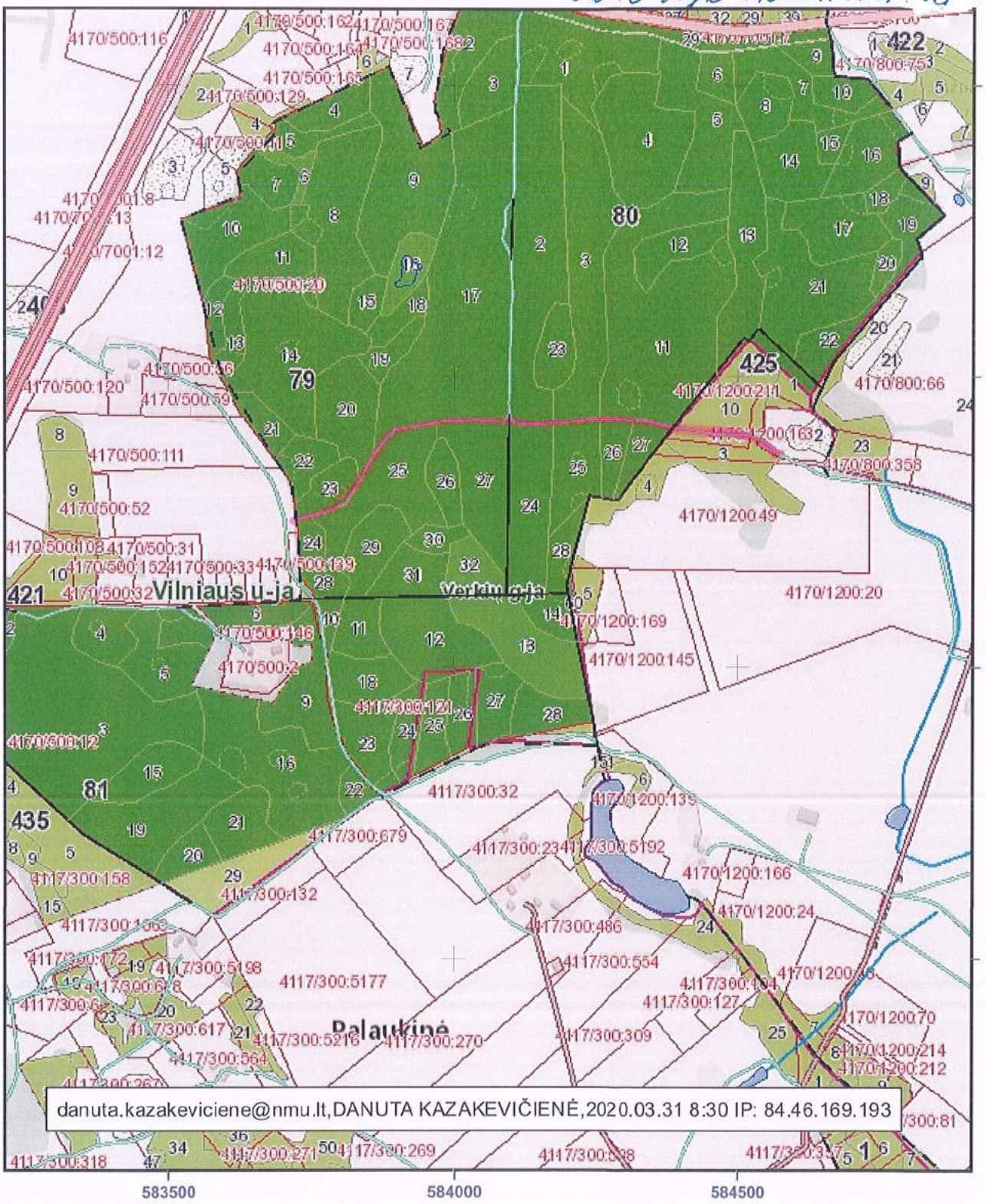

VALSTYBINĖ MIŠKŲ TARNYBA
Pramonės pr. 11a, LT-51327, Kaunas. Tel.: (837)490292, faks.: (837)490251
El.paštas: vmt@amvmt.lt, svetainė internete: www.amvmt.lt

0 100
Metrai

Sutartiniai ženklai

- Valdos
- Taksacinių sklypų ribos
- Miško žemė
- Ne miško žemė
- Ne miško žemė apauganti mišku
- Koreguojami taksaciniai sklypai
- I grupė. Rezervatiniai miškai
- II A grupė. Ekosistemų apsaugos miškai
- II B grupė. Rekreaciniai miškai
- III grupė. Apsauginiai miškai
- IV grupė. Ūkiniai miškai
- Valstybinės reikšmės miškai

remontuojamas kelias

Nemenčinės RP
Sužionių girininkija kv. 94

Pradžia kv. 94-2
Pabaiga kv. 94-17

LIETUVOS RESPUBLIKOS MIŠKŲ VALSTYBĖS KADASTRAS

KARTOGRAFINĖS DUOMENŲ BAZĖS FRAGMENTAS

M 1:10000

Kelio ilgis 0,4 km. Nr. 26

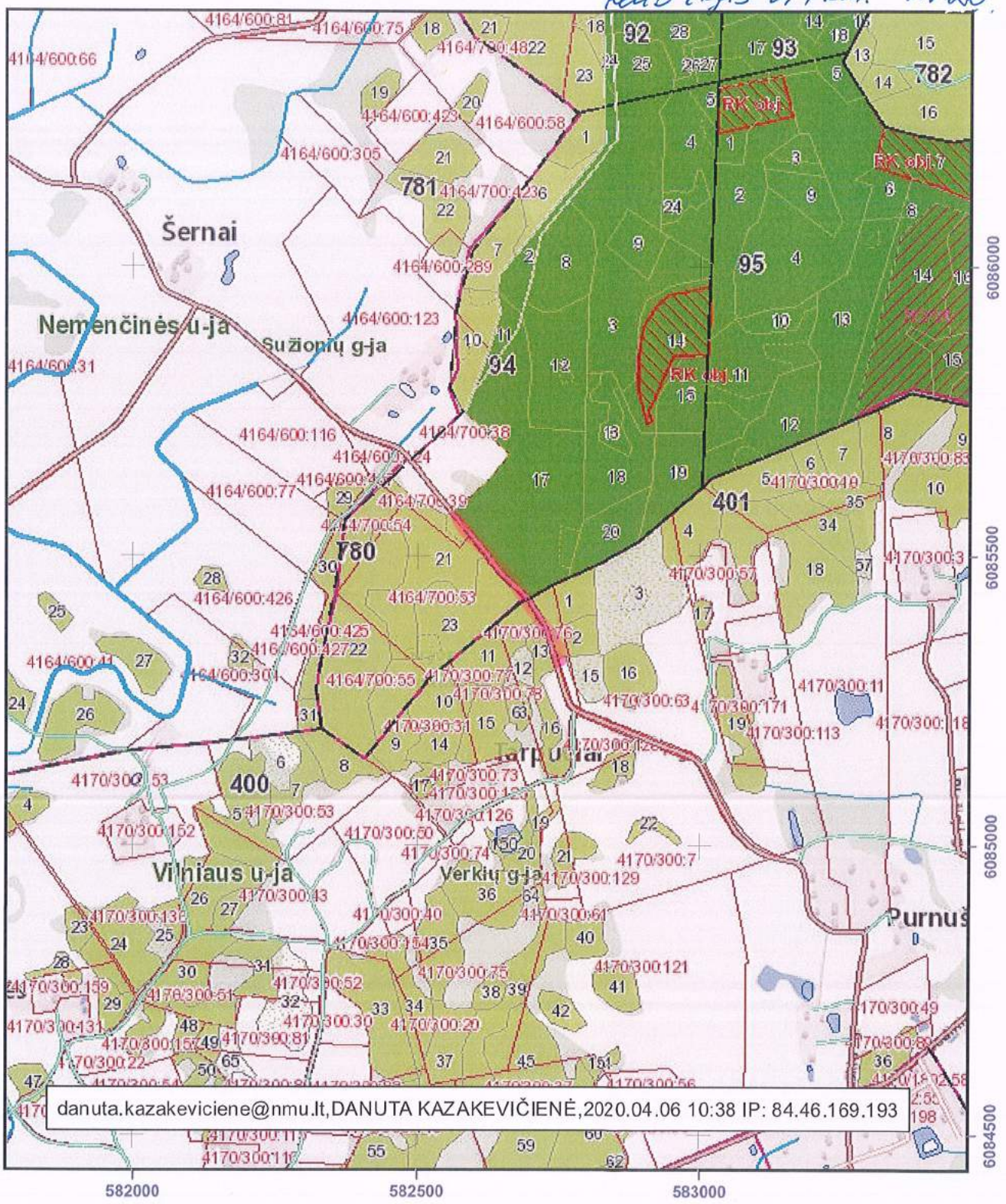

VALSTYBINĖ MIŠKŲ TARNYBA
Pramonės pr. 11a, LT-51327, Kaunas. Tel.: (837)490292, faks.: (837)490251
El.paštas: vmt@amvmt.lt, svetainė internete: www.amvmt.lt

0 100 Metrai

Sutartiniai ženklai

- Valdos
- Taksacinių sklypų ribos
- Miško žemė
- Ne miško žemė
- Ne miško žemė apauganti mišku
- Koreguojami taksaciniai sklypai
- I grupė. Rezervatiniai miškai
- II A grupė. Ekosistemų apsaugos miškai
- II B grupė. Rekreaciniai miškai
- III grupė. Apsauginiai miškai
- IV grupė. Ūkiniai miškai
- Valstybinės reikšmės miškai

remontuojamas helias

Nemenčinės RP, Paežerio girininkijoje kv. 472, 185. Pradėja 472-14
Pabaige 185-16

LIETUVOS RESPUBLIKOS MIŠKŲ VALSTYBĖS KADASTRAS
KARTOGRAFINĖS DUOMENŲ BAZĖS FRAGMENTAS

M 1:10000

Kelio ilgis 0.8km. No. 27

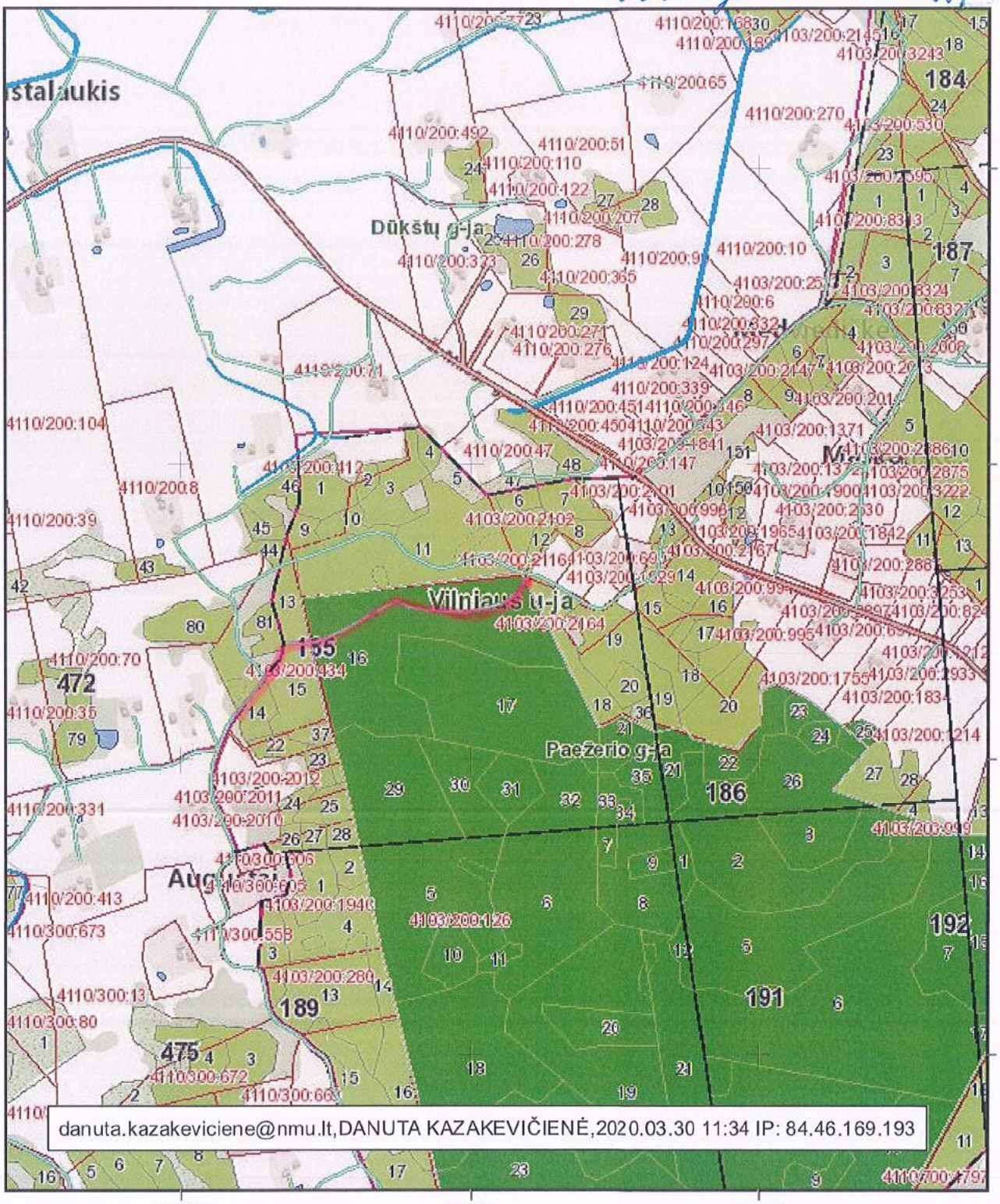

VALSTYBINĖ MIŠKŲ TARNYBA
Pramonės pr. 11a, LT-51327, Kaunas. Tel.: (837)490292, faks.: (837)490251
El.paštas: vmt@amvmt.lt, svetainė internete: www.amvmt.lt

0 100 Metrai

Sutartiniai ženklai

- Valdos
- Taksacinių sklypų ribos
- Miško žemė
- Ne miško žemė
- Ne miško žemė apauganti mišku
- Koreguojami taksaciniai sklypai
- I grupė. Rezervatiniai miškai
- II A grupė. Ekosistemų apsaugos miškai
- II B grupė. Rekreaciniai miškai
- III grupė. Apsauginiai miškai
- IV grupė. Ūkiniai miškai
- Valstybinės reikšmės miškai

remontuojamas kelias

Nemenčinės RP Paežerio girininkija kv. 384, 47

Pradžia kv. 384-21 pabaiga kv. 47-13

LIETUVOS RESPUBLIKOS MIŠKŲ VALSTYBĖS KADASTRAS

KARTOGRAFINĖS DUOMENŲ BAZĖS FRAGMENTAS

M 1:10000 Kelio ilgis 0,4 km. Nr. 28

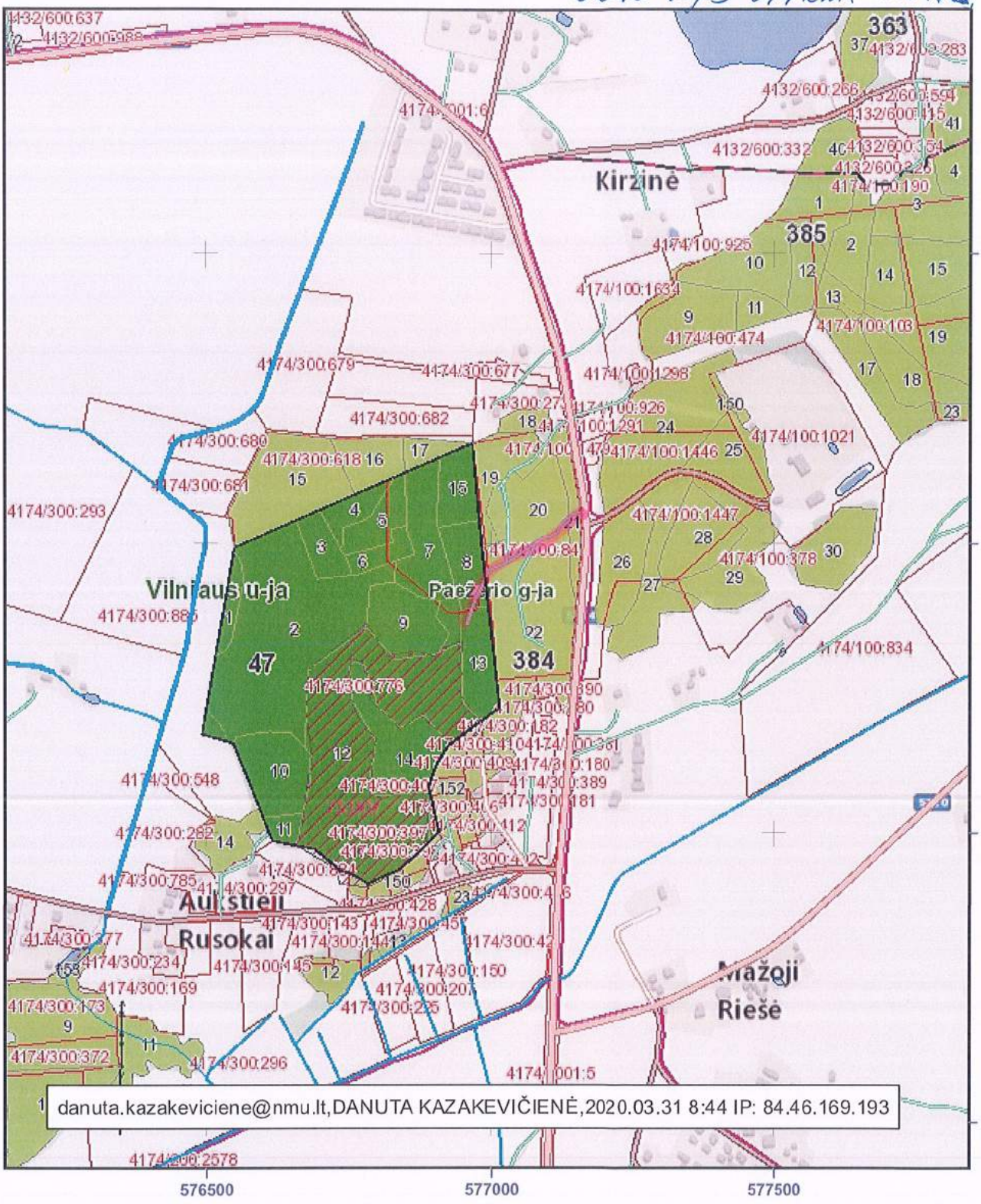

VALSTYBINĖ MIŠKŲ TARNYBA
Pramonės pr. 11a, LT-51327, Kaunas. Tel.: (837)490292, faks.: (837)490251
El.paštas: vmt@amvmt.lt, svetainė internete: www.amvmt.lt

0 100 Metrai

Sutartiniai ženklai

- Valdos
- Taksacinių sklypų ribos
- Miško žemė
- Ne miško žemė
- Ne miško žemė apauganti mišku
- Koreguojami taksaciniai sklypai
- I grupė. Rezervatiniai miškai
- II A grupė. Ekosistemų apsaugos miškai
- II B grupė. Rekreaciniai miškai
- III grupė. Apsauginiai miškai
- IV grupė. Ūkiniai miškai
- Valstybinės reikšmės miškai

Nemenčinės RP Nemenčinės girininkija kv. 25 skl. 36 – kv. 25 skl. 33

LIETUVOS RESPUBLIKOS MIŠKŲ VALSTYBĖS KADASTRAS
KARTOGRAFINĖS DUOMENŲ BAZĖS FRAGMENTAS

Nr. 29

M 1:5000

Kelio ilgis 0,1 km.

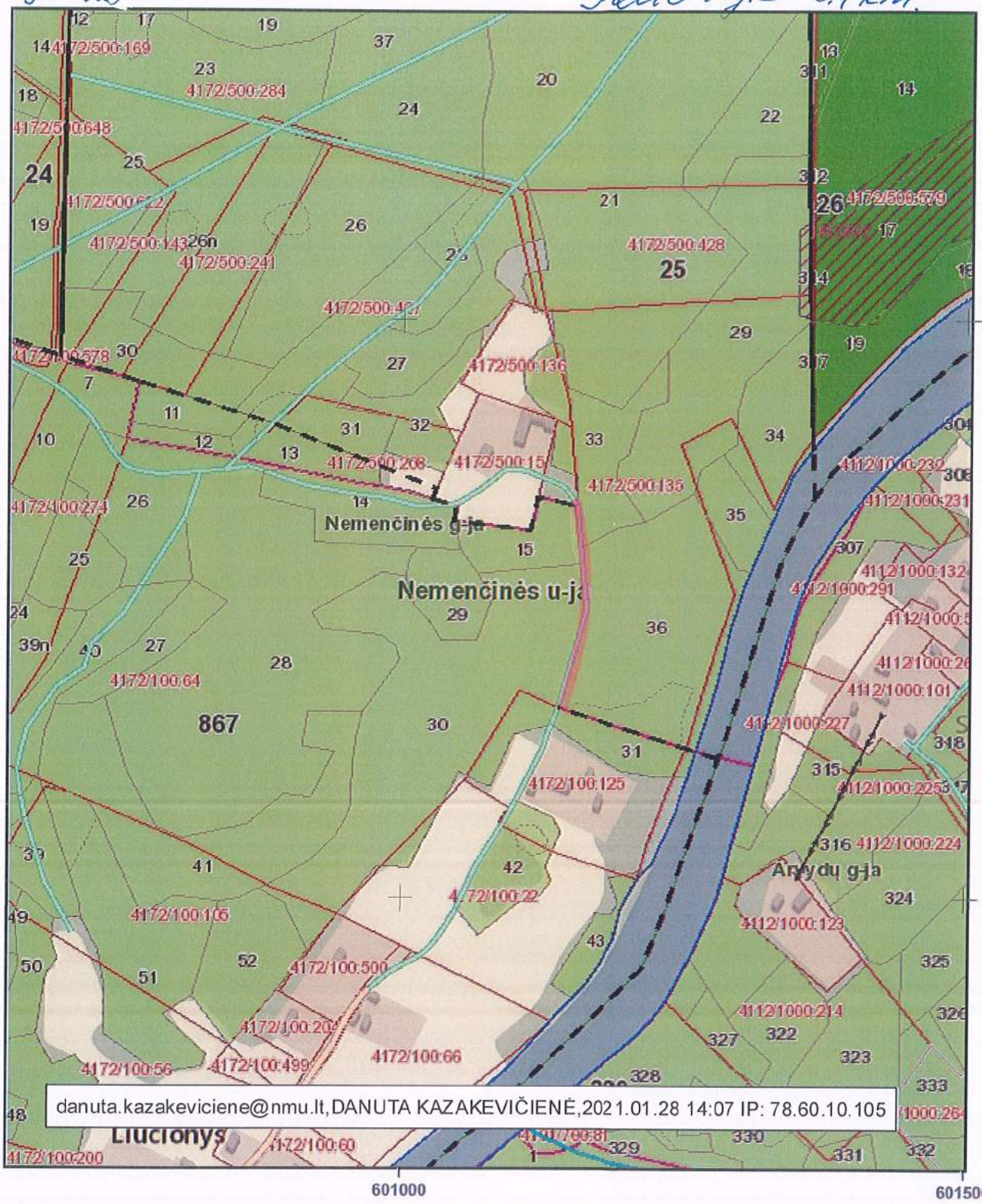

danuta.kazakeviciene@nmu.lt,DANUTA KAZAKEVIČIENĖ,2021.01.28 14:07 IP: 78.60.10.105

VALSTYBINĖ MIŠKŲ TARNYBA
Pramonės pr. 11a, LT-51327, Kaunas. Tel.: (837)490292, faks.: (837)490251
El.paštas: vmt@amvmt.lt, svetainė internete: www.amvmt.lt

0 80 Metrai

Sutartiniai ženklai

- Valdos
- Taksacinių sklypų ribos
- Miško žemė
- Ne miško žemė
- Ne miško žemė apaugusi mišku
- Koreguojami taksaciniai sklypai
- I grupė. Rezervatiniai miškai
- II A grupė. Ekosistemų apsaugos miškai
- II B grupė. Rekreaciniai miškai
- III grupė. Apsauginiai miškai
- IV grupė. Ūkiniai miškai
- Valstybinės reikšmės miškai

– remontuojamas kelias

Nr. 30

Nemenčinės RP Mickūnų girininkijos kv. 96-100

Kelio ilgis 2.8 km

Pradžia kv. 96 skl. 16

Pabaiga kv. 100 skl. 2

LIETUVOS RESPUBLIKOS [illegible]ŠKŲ VALSTYBĖS KADASTRAS

KARTOGRAFINĖS DUOMENŲ BAZĖS FRAGMENTAS

M 1:10000

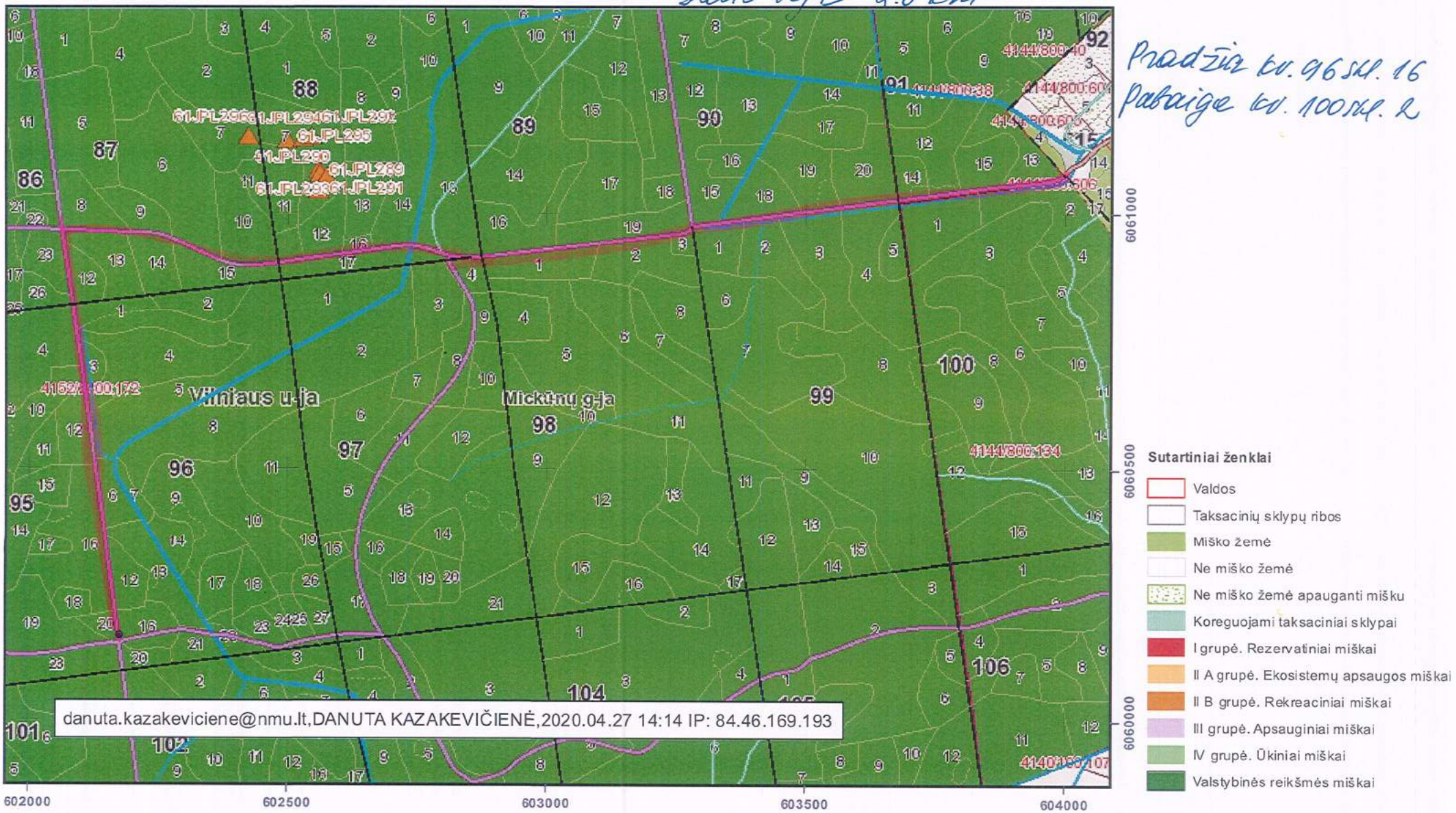

danuta.kazakeviciene@nmu.lt,DANUTA KAZAKEVIČIENĖ,2020.04.27 14:14 IP: 84.46.169.193

- remontuojamas kelias

VALSTYBINĖ MIŠKŲ TARNYBA
Pramonės pr. 11a, LT-51327, Kaunas. Tel.: (837)490292, faks.: (837)490251
El.paštas: vmt@amvmt.lt, svetainė internete: www.amvmt.lt

0 100 Metrai

Nr. 31

LIETUVOS RESPUBLIKOS MIŠKŲ VALSTYBĖS KADASTRAS

KARTOGRAFINĖS DUOMENŲ BAZĖS FRAGMENTAS

Nemenčinės RP Mickūnų giriniakijos kv. 69-73

Helio ilgis 2,7 km

M 1:10000

Pradžia kv. 69 skl. 2

Pabaiga kv. 73 skl. 3



Remontuojamas kelias

VALSTYBINĖ MIŠKŲ TARNYBA
Pramonės pr. 11a, LT-51327, Kaunas. Tel.: (837)490292, faks.: (837)490251
El.paštas: vmt@amvmt.lt, svetainė internete: www.amvmt.lt

0 100 Metrai

Nemenčinės RP Meros girininkija kv. 8-36 – kv. 28 ir 28

LIETUVOS RESPUBLIKOS MIŠKŲ VALSTYBĖS KADASTRAS
KARTOGRAFINĖS DUOMENŲ BAZĖS FRAGMENTAS

Nr. 32 M 1:25000 kelio ilgis 2,5 km.

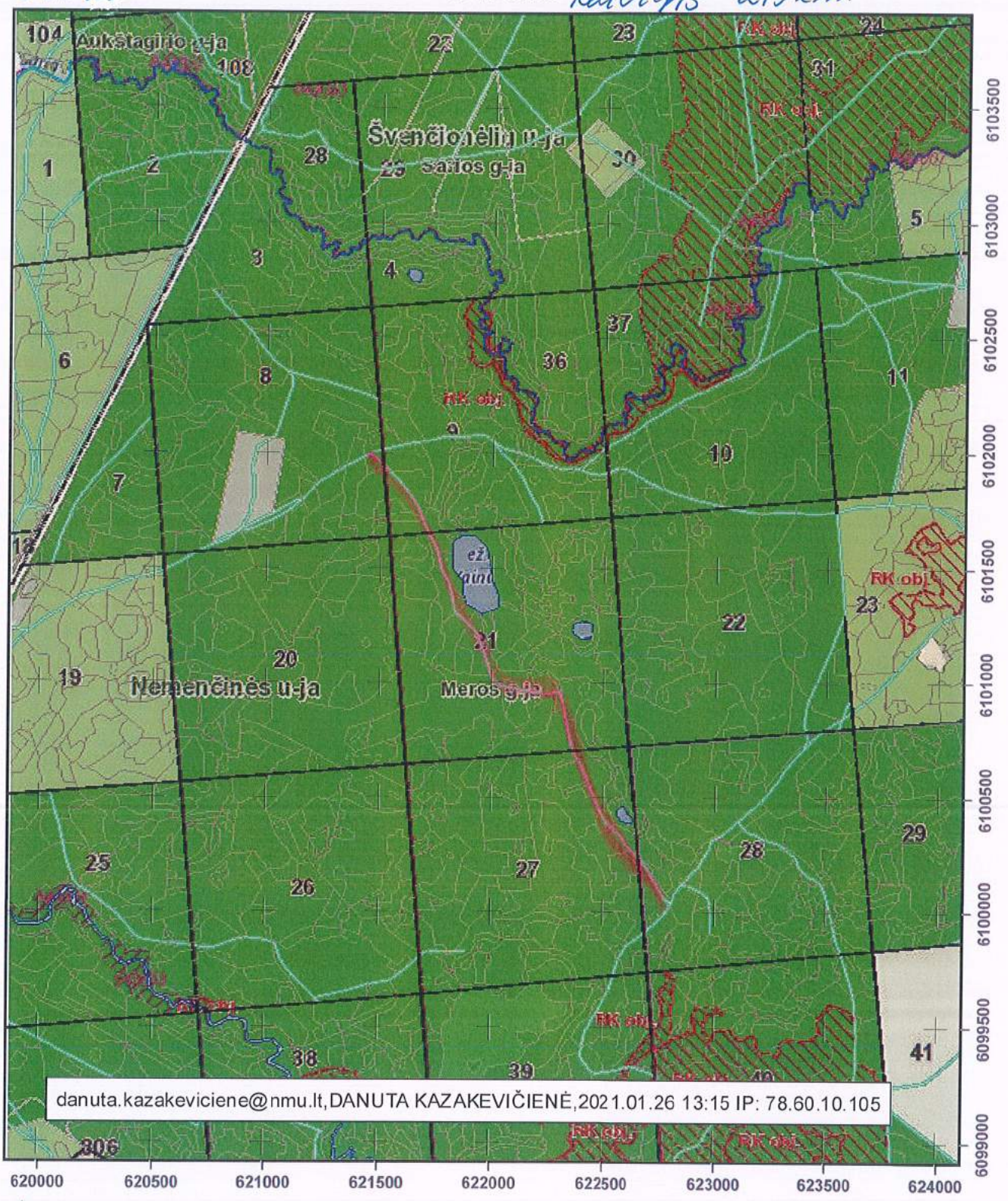

VALSTYBINĖ MIŠKŲ TARNYBA
Pramonės pr. 11a, LT-51327, Kaunas. Tel.: (837)490292, faks.: (837)490251
El.paštas: vmt@amvmt.lt, svetainė internete: www.amvmt.lt

0 400 Metrai

Sutartiniai ženklai

- Valdos
- Taksacinių sklypų ribos
- Miško žemė
- Ne miško žemė
- Ne miško žemė apauganti mišku
- Koreguojami taksaciniai sklypai
- I grupė. Rezervatiniai miškai
- II A grupė. Ekosistemų apsaugos miškai
- II B grupė. Rekreaciniai miškai
- III grupė. Apsauginiai miškai
- IV grupė. Ūkiniai miškai
- Valstybinės reikšmės miškai

– remontuojamas kelias

Nemenčinės RP Liepynės girininkija kv. 446 skl. 14 – kv. 410 skl. 36

LIETUVOS RESPUBLIKOS MIŠKŲ VALSTYBĖS KADASTRAS

KARTOGRAFINĖS DUOMENŲ BAZĖS FRAGMENTAS

Nr. 33

M 1:10000 Kelio ilgis 2,2 km

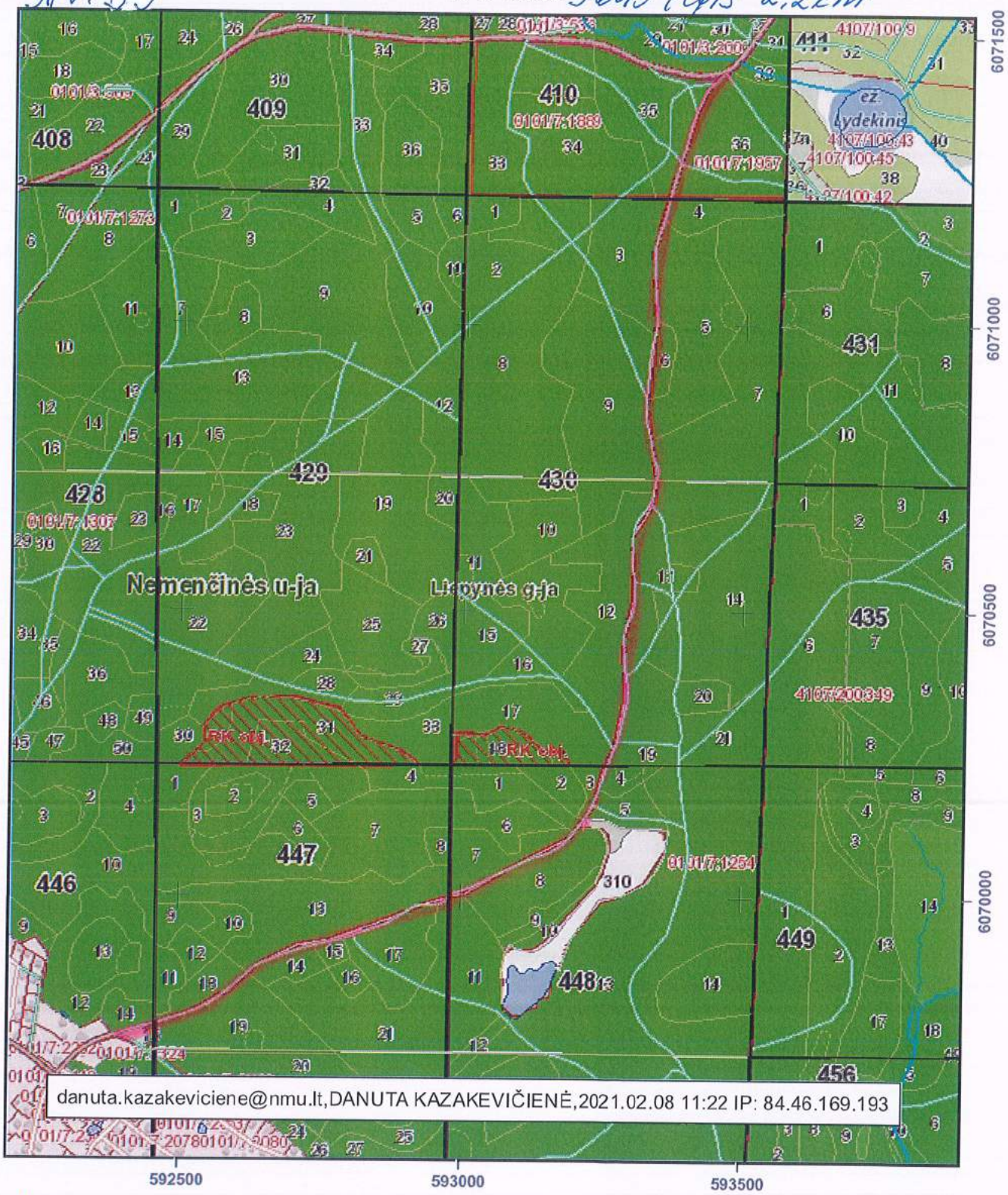

danuta.kazakeviciene@nmu.lt,DANUTA KAZAKEVIČIENĖ,2021.02.08 11:22 IP: 84.46.169.193

VALSTYBINĖ MIŠKŲ TARNYBA
Pramonės pr. 11a, LT-51327, Kaunas. Tel.: (837)490292, faks.: (837)490251
El.paštas: vmt@amvmt.lt, svetainė internete: www.amvmt.lt

0 100 Metrai

Sutartiniai ženklai

- Valdos
- Taksacinių sklypų ribos
- Miško žemė
- Ne miško žemė
- Ne miško žemė apauganti mišku
- Koreguojami taksaciniai sklypai
- I grupė. Rezervatiniai miškai
- II A grupė. Ekosistemų apsaugos miškai
- II B grupė. Rekreaciniai miškai
- III grupė. Apsauginiai miškai
- IV grupė. Ūkiniai miškai
- Valstybinės reikšmės miškai

– remontuojamas kelias

Nemenčinės RP Pabradės girininkija kv. 69 skl. 11 – kv. 46 skl. 3

LIETUVOS RESPUBLIKOS MIŠKŲ VALSTYBĖS KADASTRAS

KARTOGRAFINĖS DUOMENŲ BAZĖS FRAGMENTAS

No. 34

M 1:10000

Kelio ilgis 1.9 km.

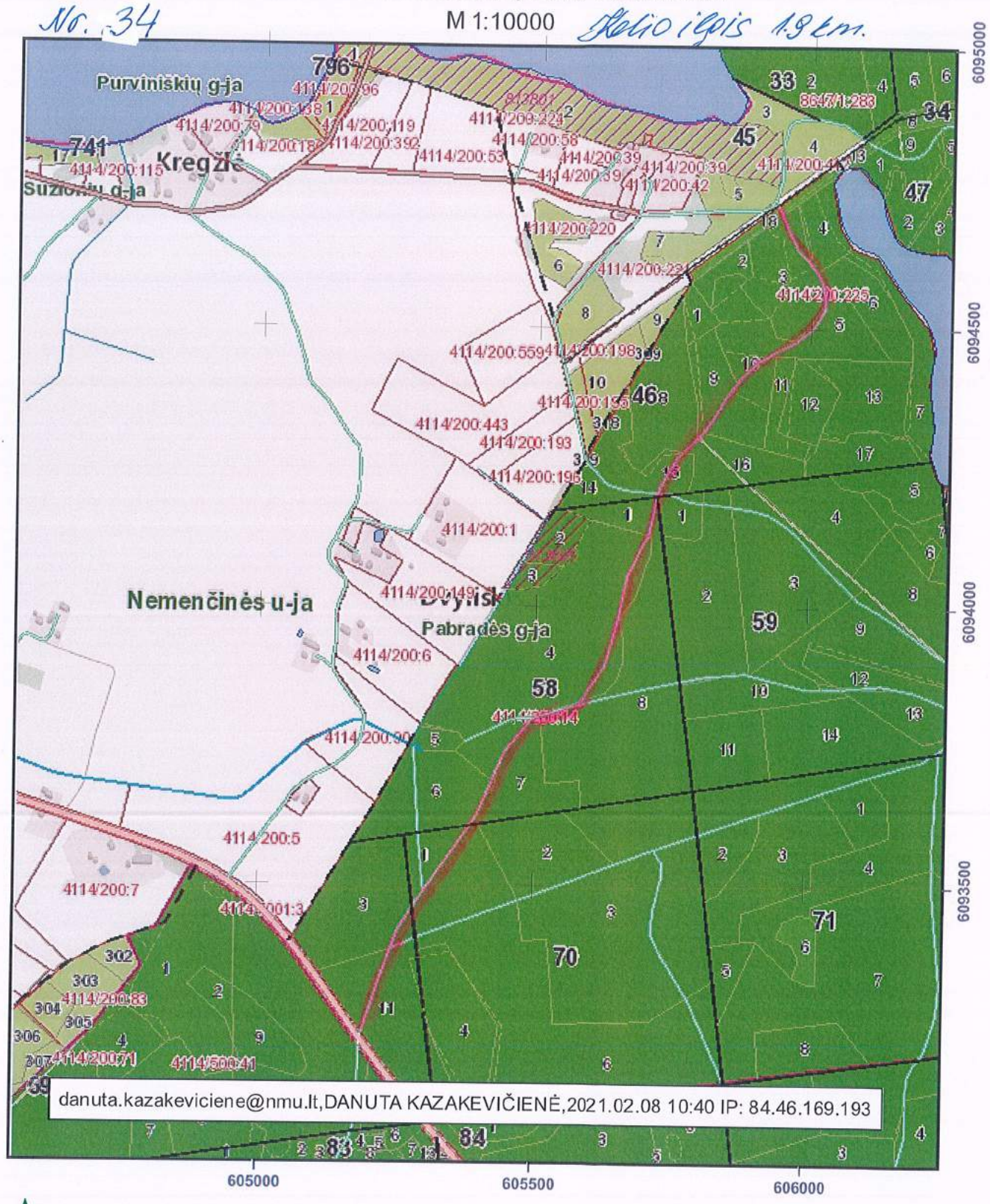

danuta.kazakeviciene@nmu.lt,DANUTA KAZAKEVIČIENĖ,2021.02.08 10:40 IP: 84.46.169.193

VALSTYBINĖ MIŠKŲ TARNYBA
Pramonės pr. 11a, LT-51327, Kaunas. Tel.: (837)490292, faks.: (837)490251
El.paštas: vmt@amvmt.lt, svetainė internete: www.amvmt.lt

0 100 Metrai

Sutartiniai ženklai

- Valdos
- Taksacinių sklypų ribos
- Miško žemė
- Ne miško žemė
- Ne miško žemė apauganti mišku
- Koreguojami taksaciniai sklypai
- I grupė. Rezervatiniai miškai
- II A grupė. Ekosistemų apsaugos miškai
- II B grupė. Rekreaciniai miškai
- III grupė. Apsauginiai miškai
- IV grupė. Ūkiniai miškai
- Valstybinės reikšmės miškai

– remontuojamas kelias

Nemenčinės RP mickūnų girininkija kv.

Pradžia kv. 34 - 14

Pabaiga kv. 64-20

LIETUVOS RESPUBLIKOS MIŠKŲ VALSTYBĖS KADASTRAS

KARTOGRAFINĖS DUOMENŲ BAZĖS FRAGMENTAS

M 1:25000 Kelio ilgis 1.7km Nr.35.

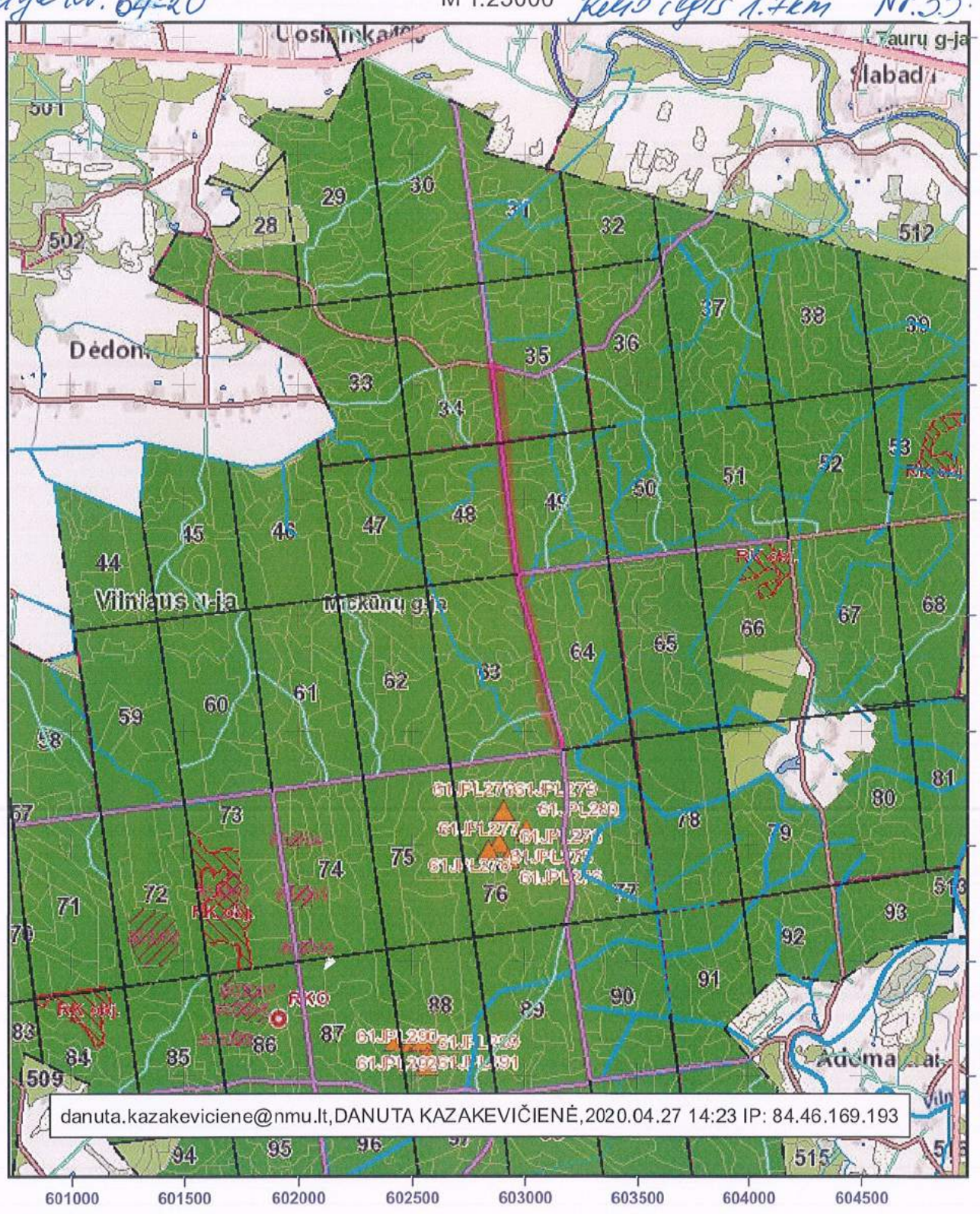

danuta.kazakeviciene@nmu.lt,DANUTA KAZAKEVIČIENĖ,2020.04.27 14:23 IP: 84.46.169.193

VALSTYBINĖ MIŠKŲ TARNYBA
Pramonės pr. 11a, LT-51327, Kaunas. Tel.: (837)490292, faks.: (837)490251
El.paštas: vmt@amvmt.lt, svetainė internete: www.amvmt.lt

0 400 Metrai

Sutartiniai ženklai

- Valdos
- Taksacinių sklypų ribos
- Miško žemė
- Ne miško žemė
- Ne miško žemė apauganti mišku
- Koreguojami taksaciniai sklypai
- I grupė. Rezervatiniai miškai
- II A grupė. Ekosistemų apsaugos miškai
- II B grupė. Rekreaciniai miškai
- III grupė. Apsauginiai miškai
- IV grupė. Ūkiniai miškai
- Valstybinės reikšmės miškai

– remontuojamas kelias

Nemenčinės RP Pabradės girininkija tv. 36 kv. 11 – tv. 47 kv. 1

LIETUVOS RESPUBLIKOS MIŠKŲ VALSTYBĖS KADASTRAS

KARTOGRAFINĖS DUOMENŲ BAZĖS FRAGMENTAS

M 1:10000

Nr. 36

Kelio ilgis 1.7 km

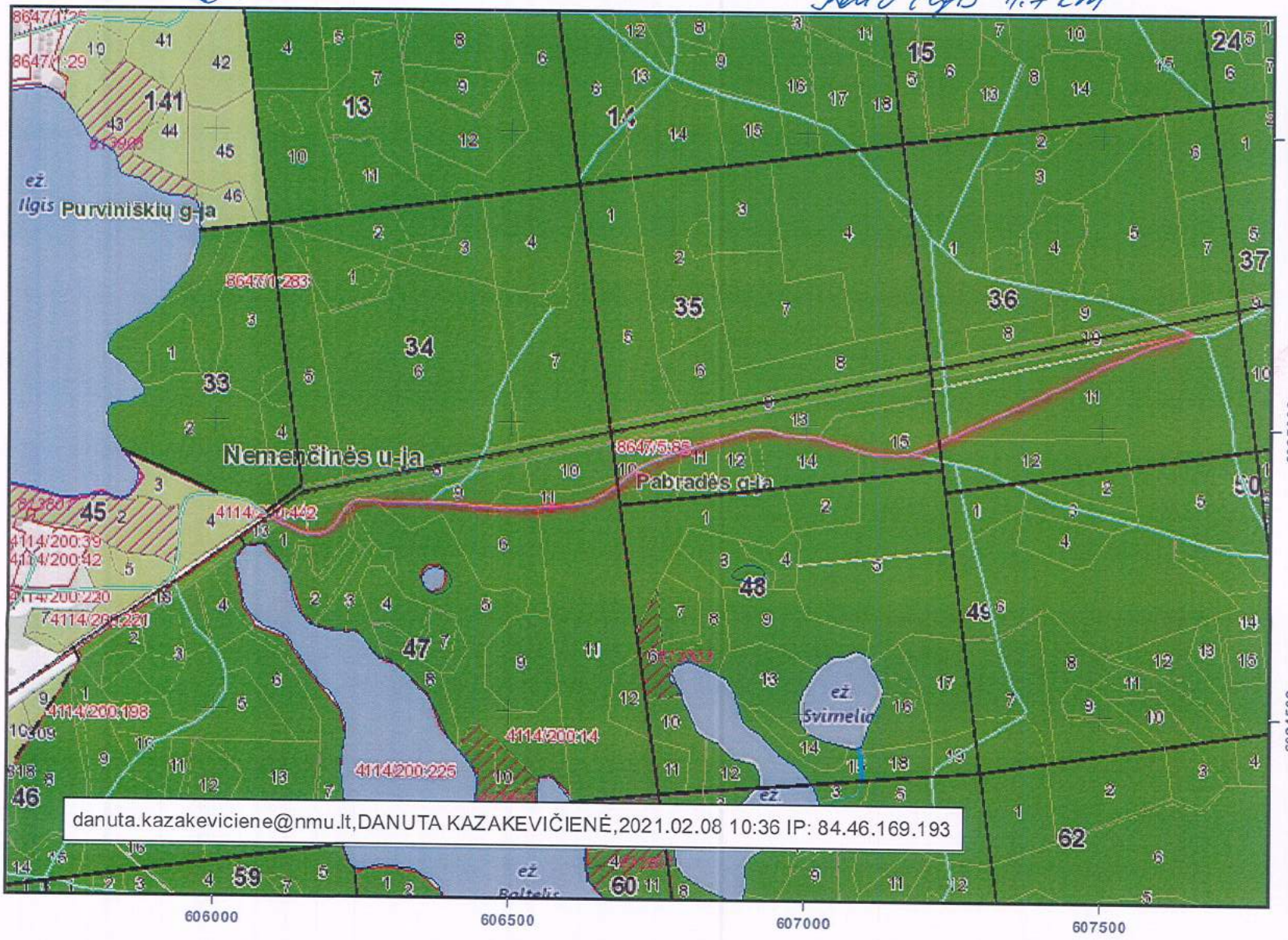

danuta.kazakeviciene@nmu.lt,DANUTA KAZAKEVIČIENĖ,2021.02.08 10:36 IP: 84.46.169.193

Sutartiniai ženklai

- Valdos
- Taksacinių sklypų ribos
- Miško žemė
- Ne miško žemė
- Ne miško žemė apauganti mišku
- Koreguojami taksaciniai sklypai
- I grupė. Rezervatiniai miškai
- II A grupė. Ekosistemų apsaugos miškai
- II B grupė. Rekreaciniai miškai
- III grupė. Apsauginiai miškai
- IV grupė. Ūkiniai miškai
- Valstybinės reikšmės miškai

VALSTYBINĖ MIŠKŲ TARNYBA
Pramonės pr. 11a, LT-51327, Kaunas. Tel.: (837)490292, faks.: (837)490251
El.paštas: vmt@amvmt.lt, svetainė internete: www.amvmt.lt

0 100 Metrai

– remontuojamas kelias

Nemenčinės RP
Pradžia kv. 159-29 Pabradės girininkija kv. 159,718
Pabaiga kv. 18-1

LIETUVOS RESPUBLIKOS MIŠKŲ VALSTYBĖS KADASTRAS
KARTOGRAFINĖS DUOMENŲ BAZĖS FRAGMENTAS

M 1:10000 kelio ilgis 1.3 km Nr. 37

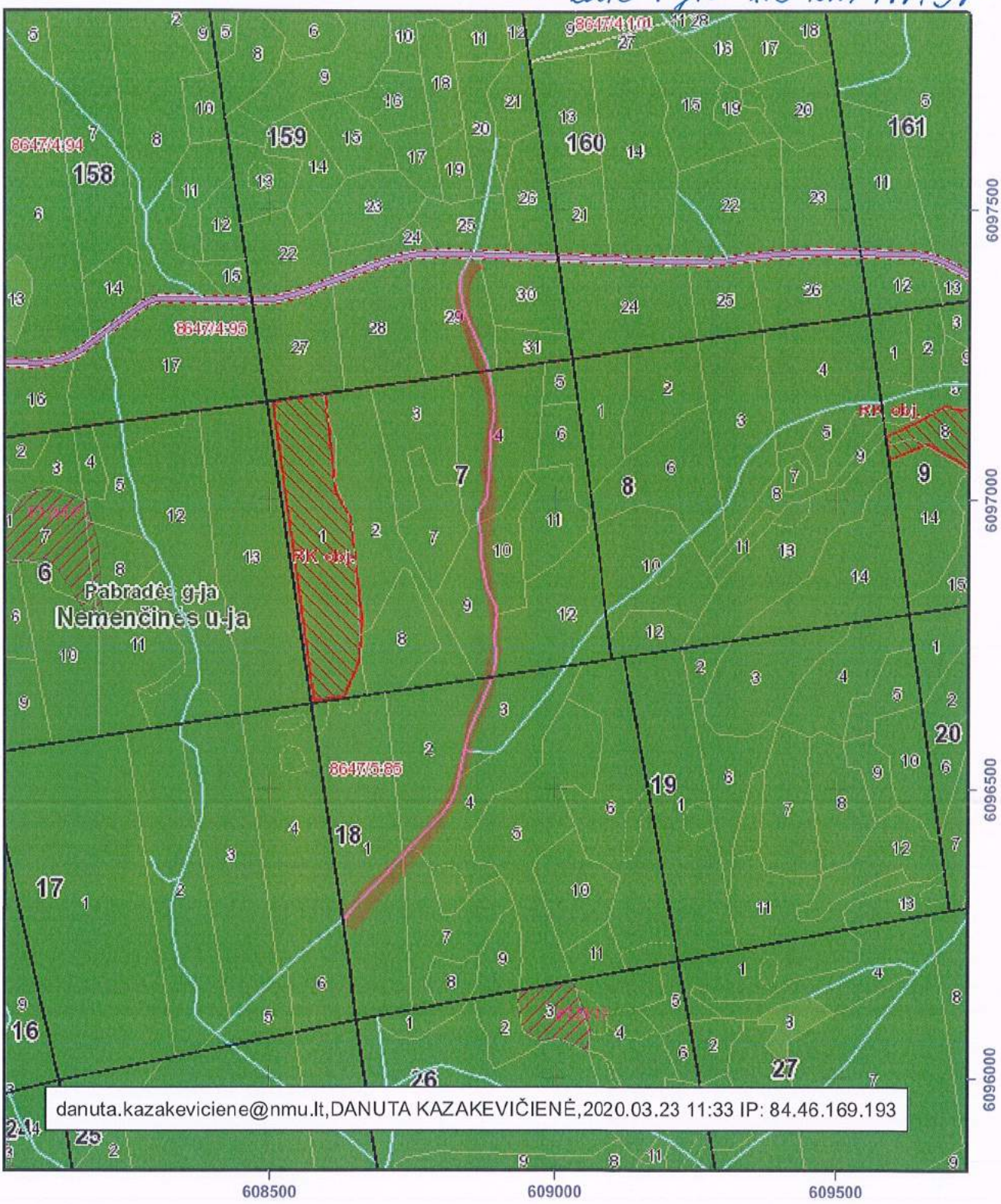

VALSTYBINĖ MIŠKŲ TARNYBA
Pramonės pr. 11a, LT-51327, Kaunas. Tel.: (837)490292, faks.: (837)490251
El.paštas: vmt@amvmt.lt, svetainė internete: www.amvmt.lt

0 100 Metrai

Sutartiniai ženklai

- Valdos
- Taksacinių sklypų ribos
- Miško žemė
- Ne miško žemė
- Ne miško žemė apauganti mišku
- Koreguojami taksaciniai sklypai
- I grupė. Rezervatiniai miškai
- II A grupė. Ekosistemų apsaugos miškai
- II B grupė. Rekreaciniai miškai
- III grupė. Apsauginiai miškai
- IV grupė. Ūkiniai miškai
- Valstybinės reikšmės miškai

remontuojamas kelias

Nemenčinės RP sastopų apžvalgoje kv. 4.9

Pradžia 4-8
Pabaiga 9-27

LIETUVOS RESPUBLIKOS MIŠKŲ VALSTYBĖS KADASTRAS
KARTOGRAFINĖS DUOMENŲ BAZĖS FRAGMENTAS

M 1:10000 kelio ilgis 1.3km Nr. 38

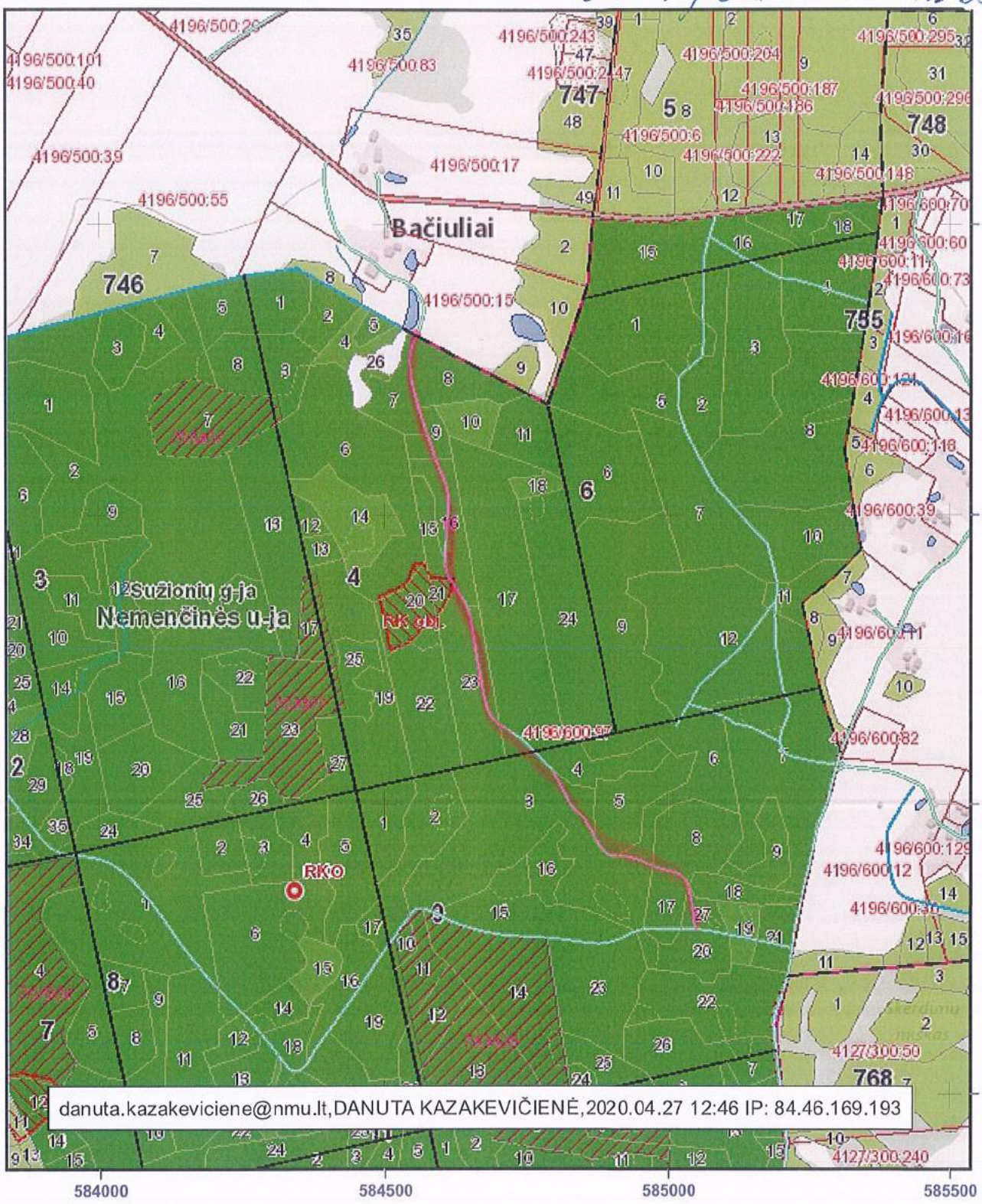

VALSTYBINĖ MIŠKŲ TARNYBA
Pramonės pr. 11a, LT-51327, Kaunas. Tel.: (837)490292, faks.: (837)490251
El.paštas: vmt@amvmt.lt, svetainė internete: www.amvmt.lt

0 100 Metrai

Sutartiniai ženklai

- Valdos
- Taksacinių sklypų ribos
- Miško žemė
- Ne miško žemė
- Ne miško žemė apauganti mišku
- Koreguojami taksaciniai sklypai
- I grupė. Rezervatiniai miškai
- II A grupė. Ekosistemų apsaugos miškai
- II B grupė. Rekreaciniai miškai
- III grupė. Apsauginiai miškai
- IV grupė. Ūkiniai miškai
- Valstybinės reikšmės miškai

– remontuojamas kelias

Pradžia kv. 88-2 Nemenčinės RP
Pabaiga kv. 96-8 Pabradės girininkija kv. 88-96

LIETUVOS RESPUBLIKOS MIŠKŲ VALSTYBĖS KADASTRAS
KARTOGRAFINĖS DUOMENŲ BAZĖS FRAGMENTAS

M 1:10000 Kelio ilpis 1.25 km Nr. 39

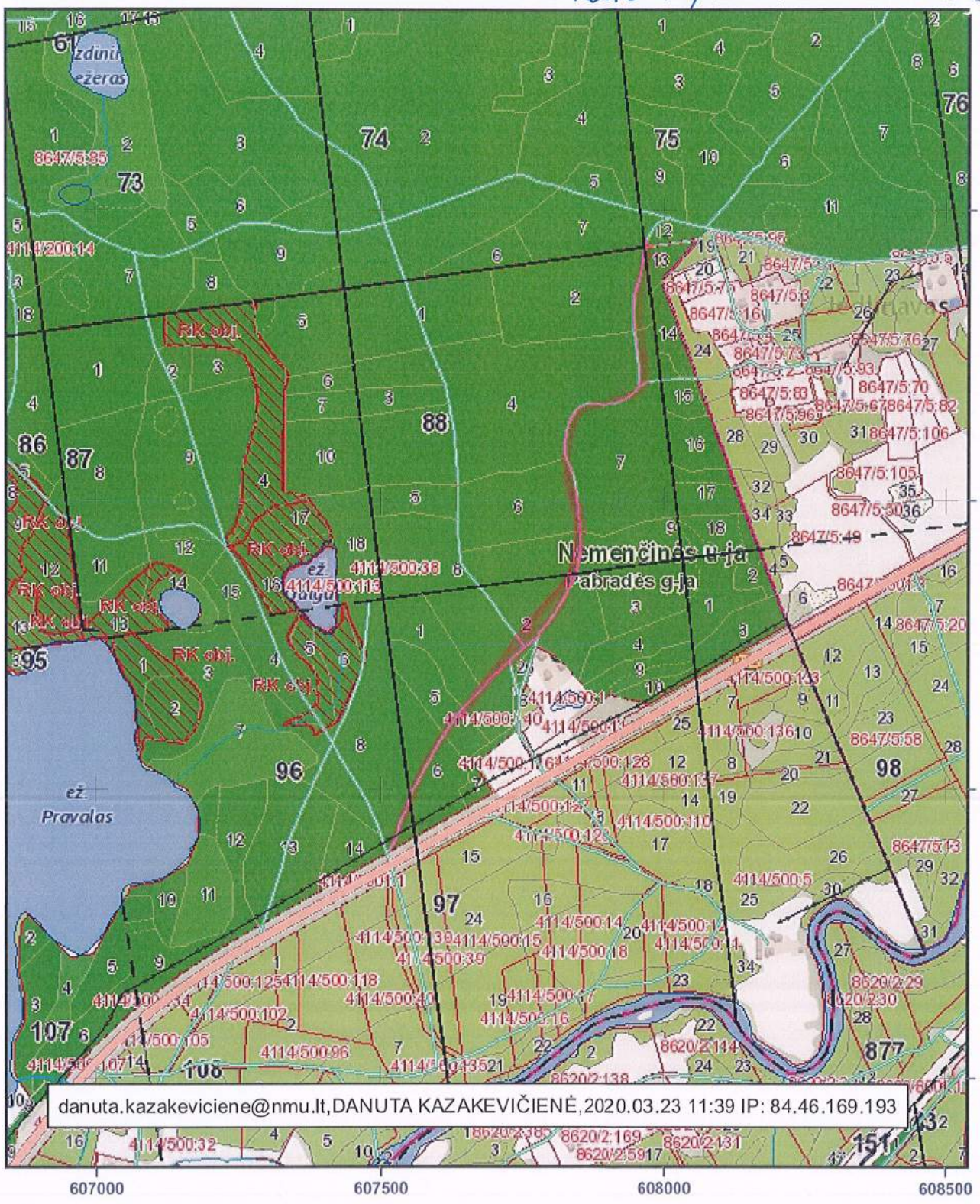

VALSTYBINĖ MIŠKŲ TARNYBA
Pramonės pr. 11a, LT-51327, Kaunas. Tel.: (837)490292, faks.: (837)490251
El.paštas: vmt@amvmt.lt, svetainė internete: www.amvmt.lt

0 100 Metrai

Sutartiniai ženklai

- Valdos
- Taksacinių sklypų ribos
- Miško žemė
- Ne miško žemė
- Ne miško žemė apauganti mišku
- Koreguojami taksaciniai sklypai
- I grupė. Rezervatiniai miškai
- II A grupė. Ekosistemų apsaugos miškai
- II B grupė. Rekreaciniai miškai
- III grupė. Apsauginiai miškai
- IV grupė. Ūkiniai miškai
- Valstybinės reikšmės miškai

remontuojamas kelias

Nemenčinės RP Pabradės girininkija kv. 69 skl.10 – kv. 92 skl.10

LIETUVOS RESPUBLIKOS MIŠKŲ VALSTYBĖS KADASTRAS

KARTOGRAFINĖS DUOMENŲ BAZĖS FRAGMENTAS

No. 40

M 1:10000 Kelio ilgis 1.2 km.

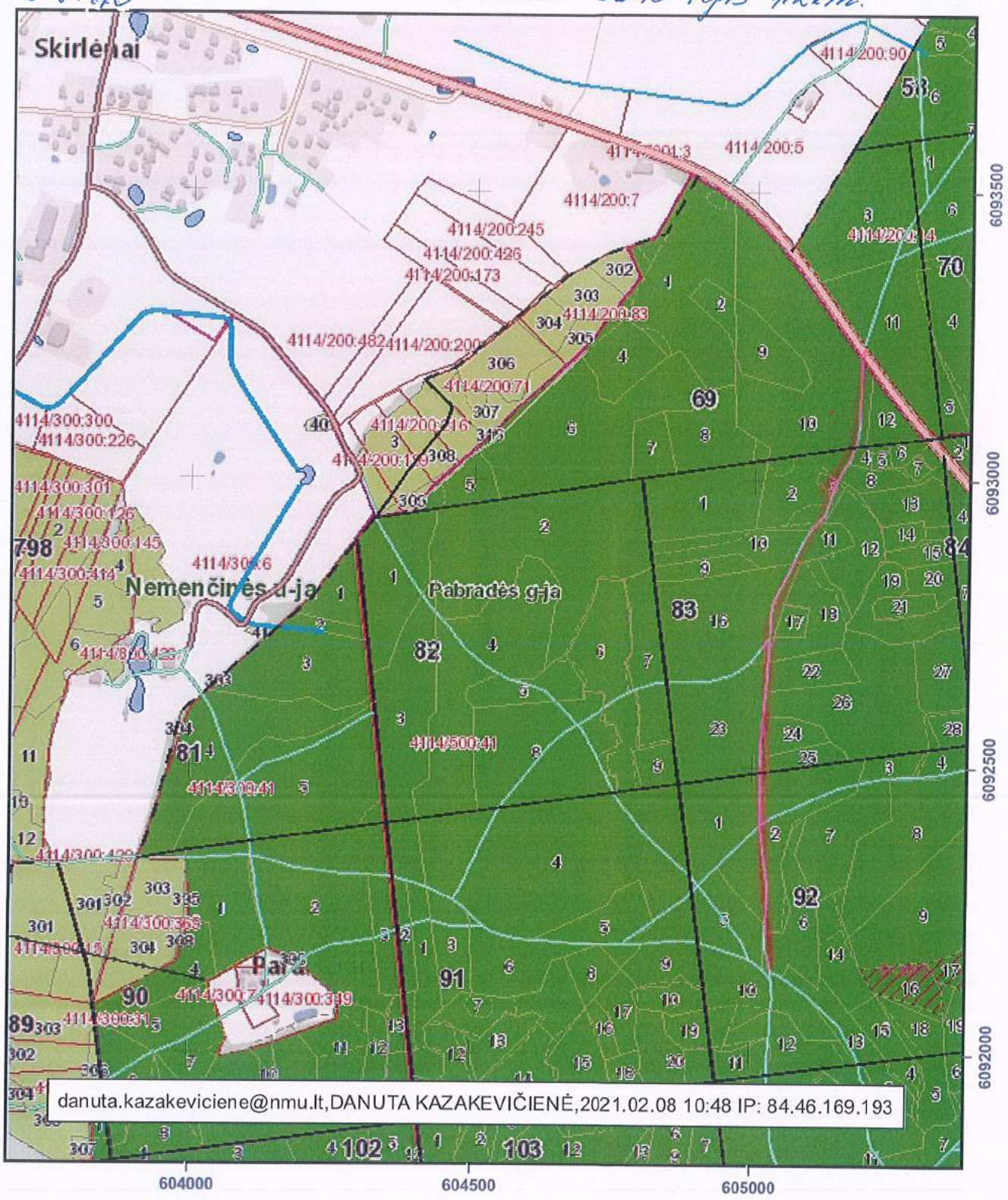

VALSTYBINĖ MIŠKŲ TARNYBA
Pramonės pr. 11a, LT-51327, Kaunas. Tel.: (837)490292, faks.: (837)490251
El.paštas: vmt@amvmt.lt, svetainė internete: www.amvmt.lt

0 100 Metrai

Sutartiniai ženklai

- Valdos
- Taksacinių sklypų ribos
- Miško žemė
- Ne miško žemė
- Ne miško žemė apauganti mišku
- Koreguojami taksaciniai sklypai
- I grupė. Rezervatiniai miškai
- II A grupė. Ekosistemų apsaugos miškai
- II B grupė. Rekreaciniai miškai
- III grupė. Apsauginiai miškai
- IV grupė. Ūkiniai miškai
- Valstybinės reikšmės miškai

– remontuojamas helias

Nemenčinės RP Pabradės girininkijos kv. 91 skl. 5 – kv. 93 skl. 2.

LIETUVOS RESPUBLIKOS MIŠKŲ VALSTYBĖS KADASTRAS

KARTOGRAFINĖS DUOMENŲ BAZĖS FRAGMENTAS

No. 41

M 1:10000

Kelio ilgis 1.1 km.

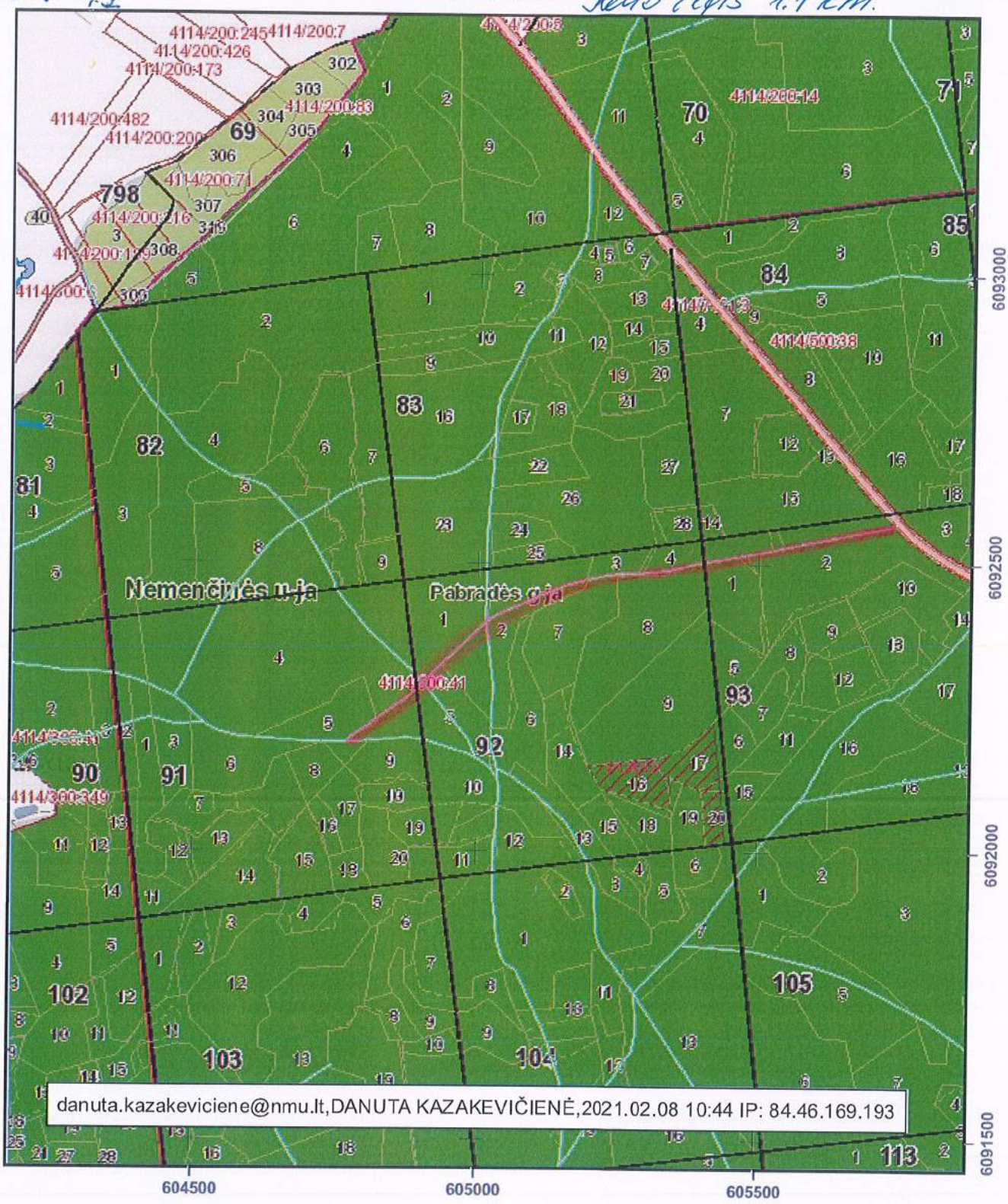

VALSTYBINĖ MIŠKŲ TARNYBA
Pramonės pr. 11a, LT-51327, Kaunas. Tel.: (837)490292, faks.: (837)490251
El.paštas: vmt@amvmt.lt, svetainė internete: www.amvmt.lt

0 100 Metrai

Sutartiniai ženklai

- Valdos
- Taksacinių sklypų ribos
- Miško žemė
- Ne miško žemė
- Ne miško žemė apauganti mišku
- Koreguojami taksaciniai sklypai
- I grupė. Rezervatiniai miškai
- II A grupė. Ekosistemų apsaugos miškai
- II B grupė. Rekreaciniai miškai
- III grupė. Apsauginiai miškai
- IV grupė. Ūkiniai miškai
- Valstybinės reikšmės miškai

– remontuojamas kelias

LIETUVOS RESPUBLIKOS MIŠKŲ VALSTYBĖS KADASTRAS
KARTOGRAFINĖS DUOMENŲ BAZĖS FRAGMENTAS
M 1:10000

Nr. 42

Nemenčinės RP Pabradės girininkija
kv. 114 skl. 10 – 114 skl. 1 – 113 skl. 1
Kelio ilgis 1.1 km



danuta.kazakeviciene@nmu.lt,DANUTA KAZAKEVIČIENĖ,2021.02.09 10:31 IP: 84.46.169.193

Sutartiniai ženklai

- Valdos
- Taksacinių sklypų ribos
- Miško žemė
- Ne miško žemė
- Ne miško žemė apauganti mišku
- Koreguojami taksaciniai sklypai
- I grupė. Rezervatiniai miškai
- II A grupė. Ekosistemų apsaugos miškai
- II B grupė. Rekreaciniai miškai
- III grupė. Apsauginiai miškai
- IV grupė. Ūkiniai miškai
- Valstybinės reikšmės miškai

– remontuojamas kelias

VALSTYBINĖ MIŠKŲ TARNYBA
Pramonės pr. 11a, LT-51327, Kaunas. Tel.: (837)490292, faks.: (837)490251
El.paštas: vmt@amvmt.lt, svetainė internete: www.amvmt.lt

0 100
Metrai

Nr. 43

LIETUVOS RESPUBLIKOS M[illegible]KŲ VALSTYBĖS KADASTRAS

KARTOGRAFINĖS DUOMENŲ BAZĖS FRAGMENTAS

M 1:10000

Nemenčinės RP Mickūnų girininkijos kv. 13
kelio ilgis 0,6 km

Pradžia kv. 13 skl. 24
Pabaiga kv. 13 skl. 1

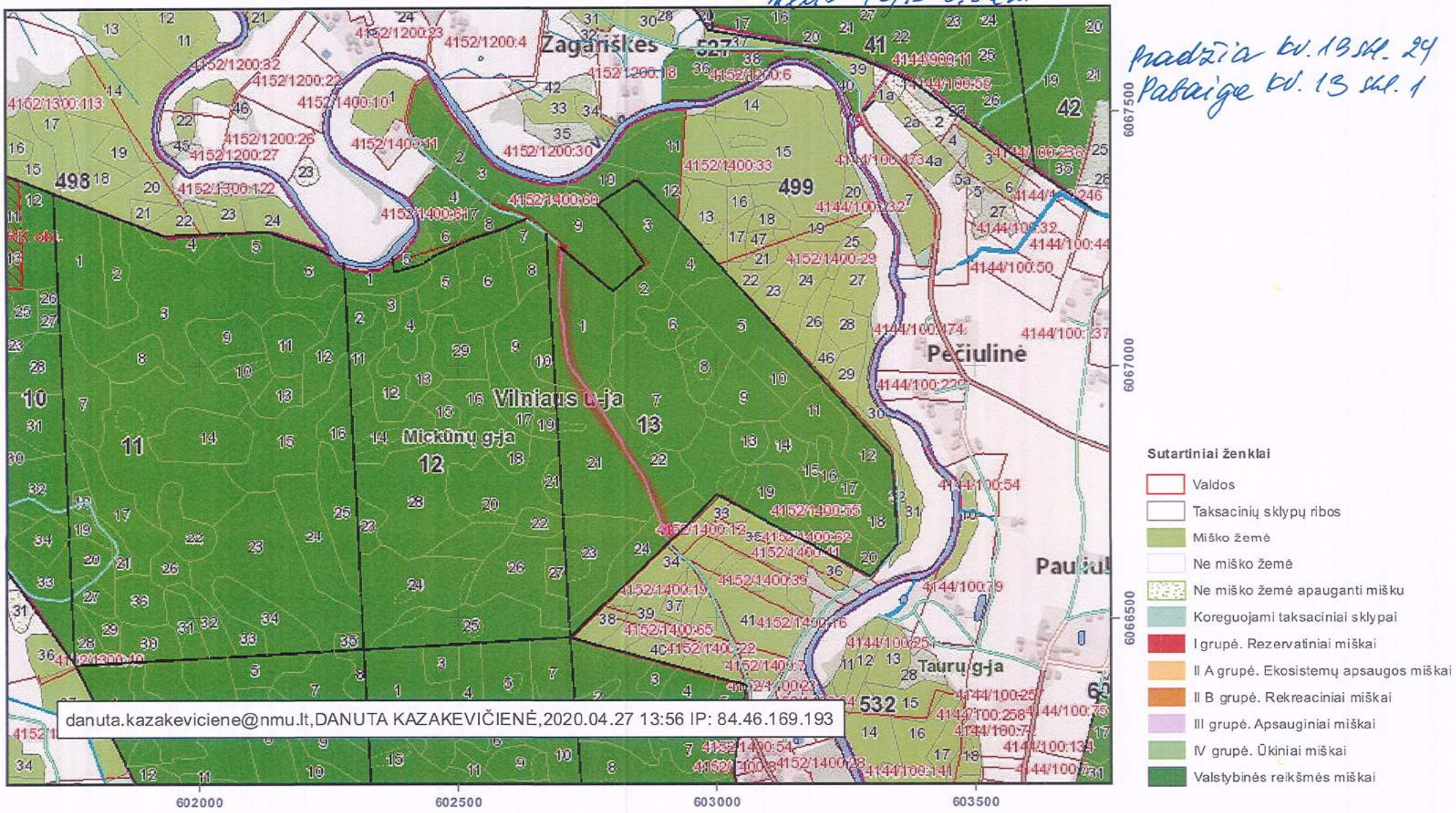

danuta.kazakeviciene@nmu.lt,DANUTA KAZAKEVIČIENĖ,2020.04.27 13:56 IP: 84.46.169.193

remontnojamas kelias

0 100 Metrai

VALSTYBINĖ MIŠKŲ TARNYBA
Pramonės pr. 11a, LT-51327, Kaunas. Tel.: (837)490292, faks.: (837)490251
El.paštas: vmt@amvmt.lt, svetainė internete: www.amvmt.lt

Pradžia kv. 25-4 Nemenčinės k-p
Pabaiga kv. 38-7 Pabradės girininkije kv. 25, 38

LIETUVOS RESPUBLIKOS MIŠKŲ VALSTYBĖS KADASTRAS
KARTOGRAFINĖS DUOMENŲ BAZĖS FRAGMENTAS

M 1:10000 Kelio ilgis 0,5 km Nr. 44



danuta.kazakeviciene@nmu.lt,DANUTA KAZAKEVIČIENĖ,2020.03.23 11:36 IP: 84.46.169.193

VALSTYBINĖ MIŠKŲ TARNYBA
Pramonės pr. 11a, LT-51327, Kaunas. Tel.: (837)490292, faks.: (837)490251
El.paštas: vmt@amvmt.lt, svetainė internete: www.amvmt.lt

0 100 Metrai

Sutartiniai ženklai

- Valdos
- Taksacinių sklypų ribos
- Miško žemė
- Ne miško žemė
- Ne miško žemė apauganti mišku
- Koreguojami taksaciniai sklypai
- I grupė. Rezervatiniai miškai
- II A grupė. Ekosistemų apsaugos miškai
- II B grupė. Rekreaciniai miškai
- III grupė. Apsauginiai miškai
- IV grupė. Ūkiniai miškai
- Valstybinės reikšmės miškai

remontuojama kelias

LIETUVOS RESPUBLIKOS MIŠKŲ VALSTYBĖS KADASTRAS
KARTOGRAFINĖS DUOMENŲ BAZĖS FRAGMENTAS
M 1:10000

Nr. 45

Nemenčinės RP Paežerio gyvenvietėje
kv. 115 skl. 1 – kv. 116 skl. 3
Kelio ilgis 0,6km

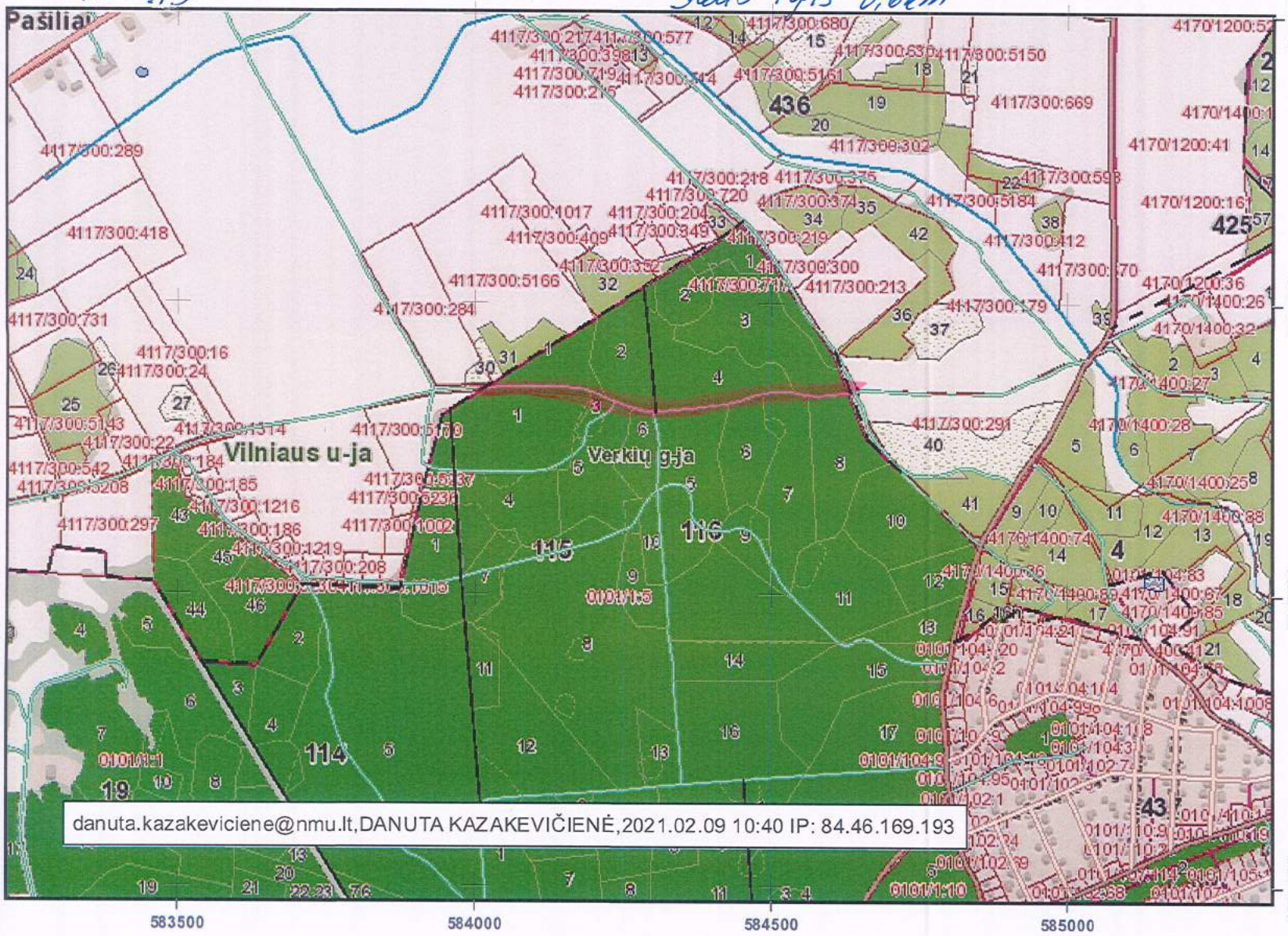

danuta.kazakeviciene@nmu.lt,DANUTA KAZAKEVIČIENĖ,2021.02.09 10:40 IP: 84.46.169.193

Sutartiniai ženklai

- Valdos
- Taksacinių sklypų ribos
- Miško žemė
- Ne miško žemė
- Ne miško žemė apauganti mišku
- Koreguojami taksaciniai sklypai
- I grupė. Rezervatiniai miškai
- II A grupė. Ekosistemų apsaugos miškai
- II B grupė. Rekreaciniai miškai
- III grupė. Apsauginiai miškai
- IV grupė. Ūkiniai miškai
- Valstybinės reikšmės miškai

VALSTYBINĖ MIŠKŲ TARNYBA
Pramonės pr. 11a, LT-51327, Kaunas. Tel.: (837)490292, faks.: (837)490251
El.paštas: vmt@amvmt.lt, svetainė internete: www.amvmt.lt

0 100
Metrai

remontuojamas kelias

Nemenčinės RP
Sužionių girininkija kv. 46
Pradžia kv. 46-14
Pabaiga kv. 46-12

LIETUVOS RESPUBLIKOS MIŠKŲ VALSTYBĖS KADASTRAS
KARTOGRAFINĖS DUOMENŲ BAZĖS FRAGMENTAS

M 1:10000 Skelio ilgis 0,4 km Nr. 46

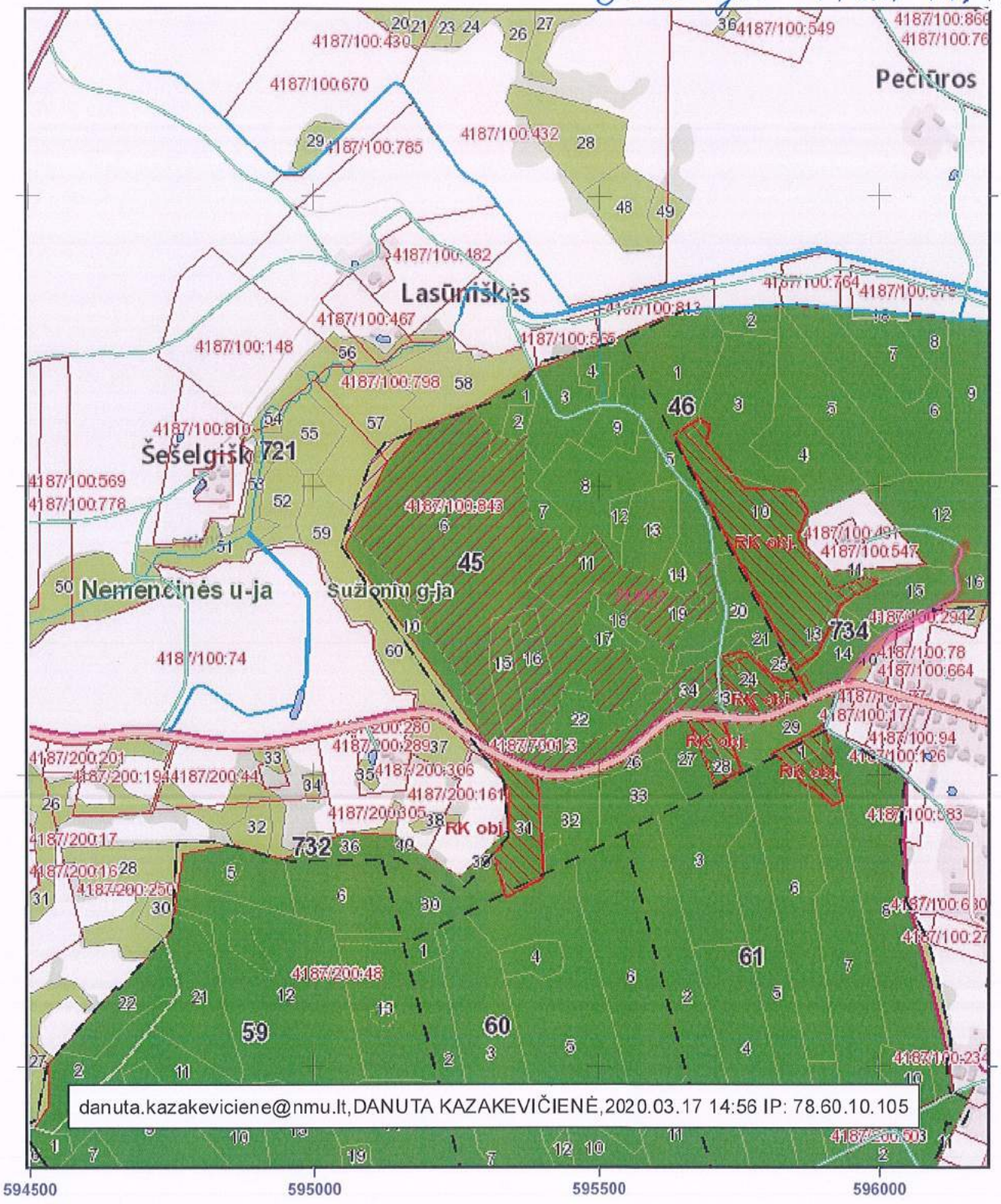

VALSTYBINĖ MIŠKŲ TARNYBA
Pramonės pr. 11a, LT-51327, Kaunas. Tel.: (837)490292, faks.: (837)490251
El.paštas: vmt@amvmt.lt, svetainė internete: www.amvmt.lt

0 100 Metrai

Sutartiniai ženklai

- Valdos
- Taksacinių sklypų ribos
- Miško žemė
- Ne miško žemė
- Ne miško žemė apauganti mišku
- Koreguojami taksaciniai sklypai
- I grupė. Rezervatiniai miškai
- II A grupė. Ekosistemų apsaugos miškai
- II B grupė. Rekreaciniai miškai
- III grupė. Apsauginiai miškai
- IV grupė. Ūkiniai miškai
- Valstybinės reikšmės miškai

– remontuojamas kelias

LIETUVOS RESPUBLIKOS MIŠKŲ VALSTYBĖS KADASTRAS Nemenčinės RP Suižionių girininkija
KARTOGRAFINĖS DUOMENŲ BAZĖS FRAGMENTAS kv. 22 pl. 19 – kv. 41 pl. 31
M 1:25000

Nr. 47 Kelio ilgis 2,7 km

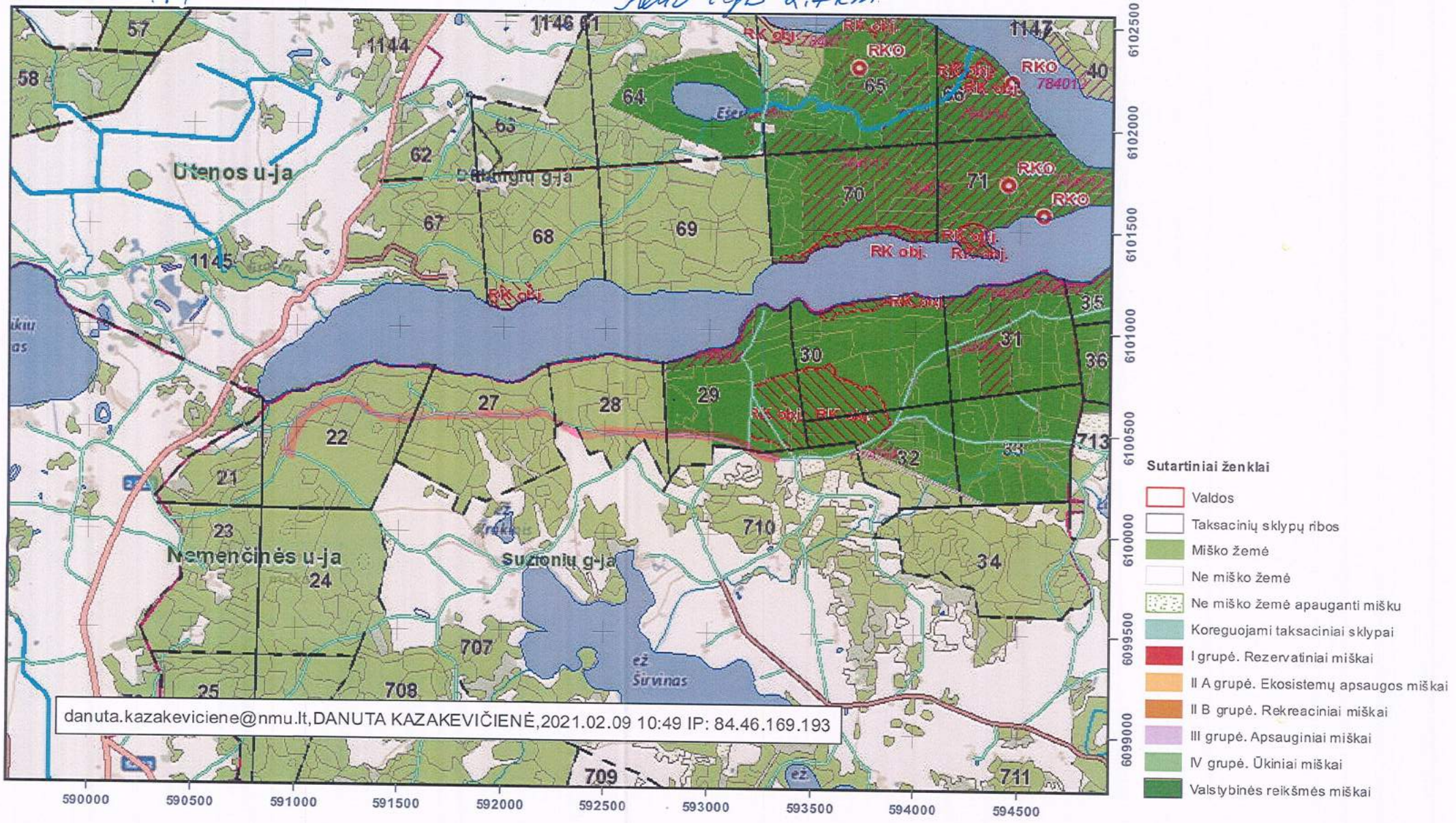

Sutartiniai ženklai
- Valdos
- Taksacinių sklypų ribos
- Miško žemė
- Ne miško žemė
- Ne miško žemė apauganti mišku
- Koreguojami taksaciniai sklypai
- I grupė. Rezervatiniai miškai
- II A grupė. Ekosistemų apsaugos miškai
- II B grupė. Rekreaciniai miškai
- III grupė. Apsauginiai miškai
- IV grupė. Ūkiniai miškai
- Valstybinės reikšmės miškai

VALSTYBINĖ MIŠKŲ TARNYBA
Pramonės pr. 11a, LT-51327, Kaunas. Tel.: (837)490292, faks.: (837)490251
El.paštas: vmt@amvmt.lt, svetainė internete: www.amvmt.lt

0 400 Metrai

– remontuojamas kelias

Pradžia kv. 69-7
Pabaiga kv. 826-14

Nemenčinės RP
Sužionių girininkija kv. 69-826

LIETUVOS RESPUBLIKOS MIŠKŲ VALSTYBĖS KADASTRAS
KARTOGRAFINĖS DUOMENŲ BAZĖS FRAGMENTAS

M 1:10000

kelio ilgis 0,6km Nr. 48

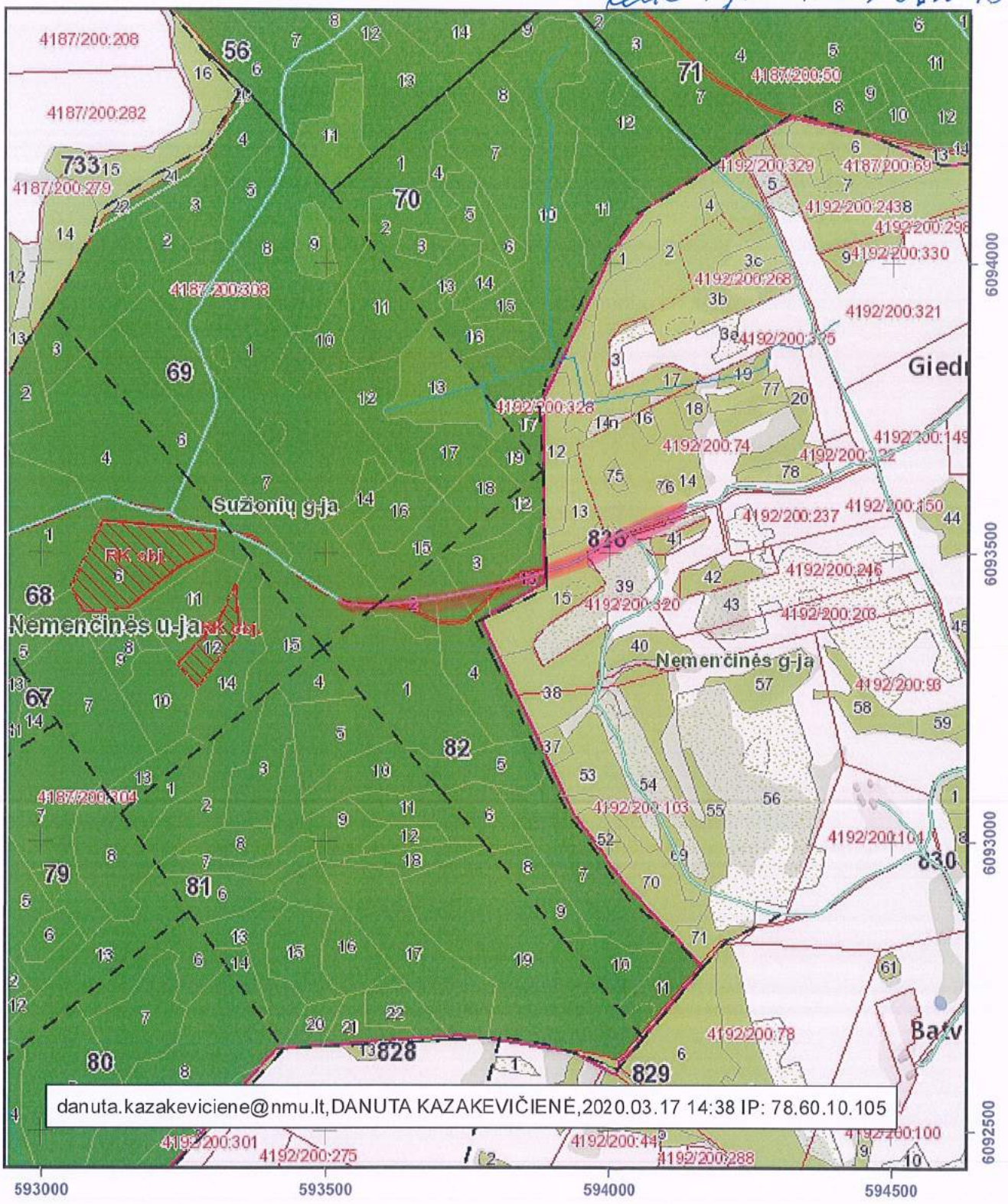

VALSTYBINĖ MIŠKŲ TARNYBA
Pramonės pr. 11a, LT-51327, Kaunas. Tel.: (837)490292, faks.: (837)490251
El.paštas: vmt@amvmt.lt, svetainė internete: www.amvmt.lt

0 100 Metrai

Sutartiniai ženklai

- Valdos
- Taksacinių sklypų ribos
- Miško žemė
- Ne miško žemė
- Ne miško žemė apauganti mišku
- Koreguojami taksaciniai sklypai
- I grupė. Rezervatiniai miškai
- II A grupė. Ekosistemų apsaugos miškai
- II B grupė. Rekreaciniai miškai
- III grupė. Apsauginiai miškai
- IV grupė. Ūkiniai miškai
- Valstybinės reikšmės miškai

– remontuojamas kelias

Nemenčinės RP Paežerio girininkija kv. 46 skl. 2 – kv. 46 skl. 11

LIETUVOS RESPUBLIKOS MIŠKŲ VALSTYBĖS KADASTRAS kv. 46 skl. 28

KARTOGRAFINĖS DUOMENŲ BAZĖS FRAGMENTAS

Nr. 49

M 1:10000 Kelio ilgis 0,9 km.

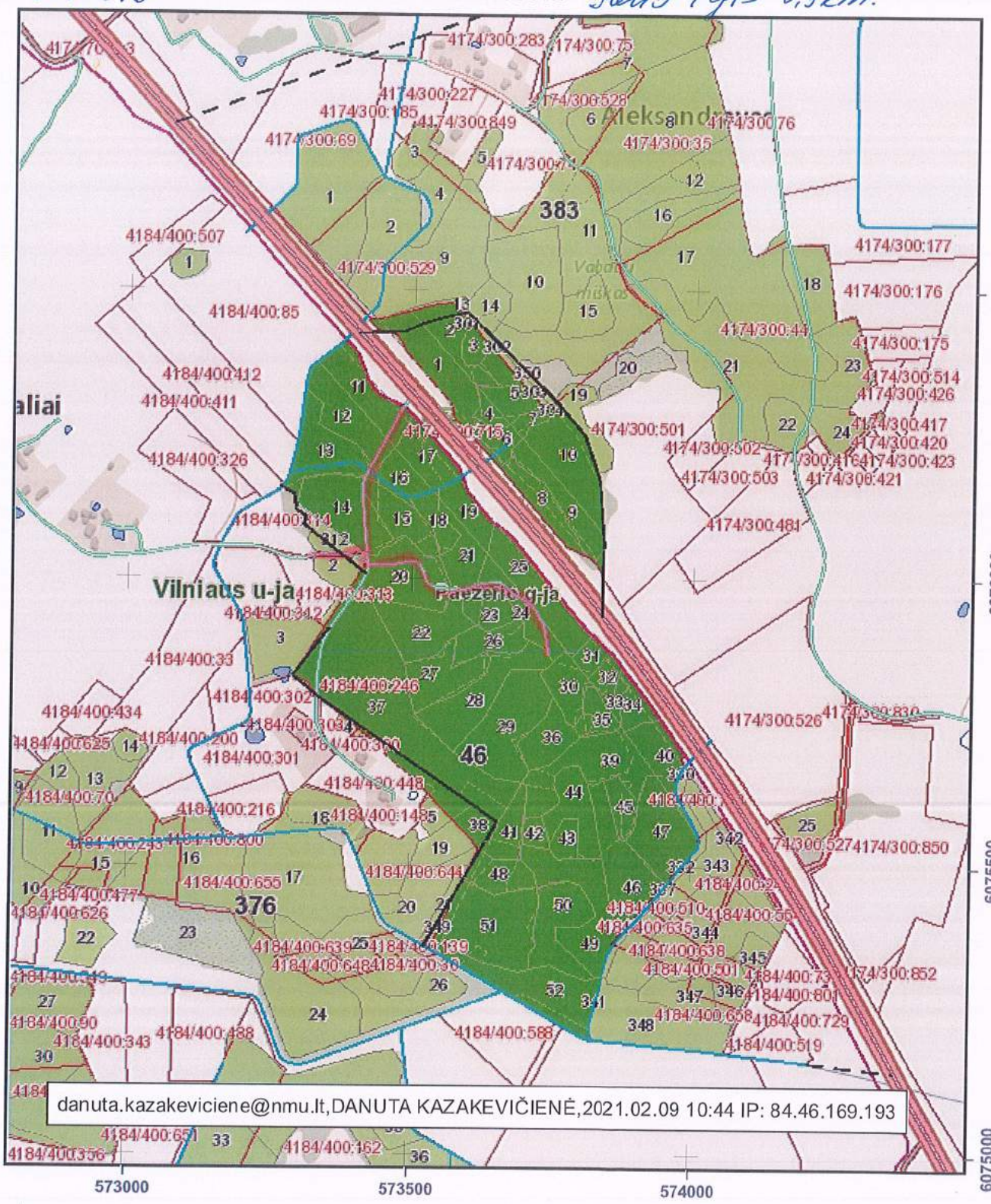

VALSTYBINĖ MIŠKŲ TARNYBA
Pramonės pr. 11a, LT-51327, Kaunas. Tel.: (837)490292, faks.: (837)490251
El.paštas: vmt@amvmt.lt, svetainė internete: www.amvmt.lt

0 100 Metrai

Sutartiniai ženklai

- Valdos
- Taksacinių sklypų ribos
- Miško žemė
- Ne miško žemė
- Ne miško žemė apauganti mišku
- Koreguojami taksaciniai sklypai
- I grupė. Rezervatiniai miškai
- II A grupė. Ekosistemų apsaugos miškai
- II B grupė. Rekreaciniai miškai
- III grupė. Apsauginiai miškai
- IV grupė. Ūkiniai miškai
- Valstybinės reikšmės miškai

– remontuojamas kelias

Nemenčinės RP Suzdonių Girininkija kv. 35 skl. 7 – kv. 713 skl. 305

Nr. 50

LIETUVOS RESPUBLIKOS MIŠKŲ VALSTYBĖS KADASTRAS
KARTOGRAFINĖS DUOMENŲ BAZĖS FRAGMENTAS

M 1:10000 Kelio ilgis 0,8 km.

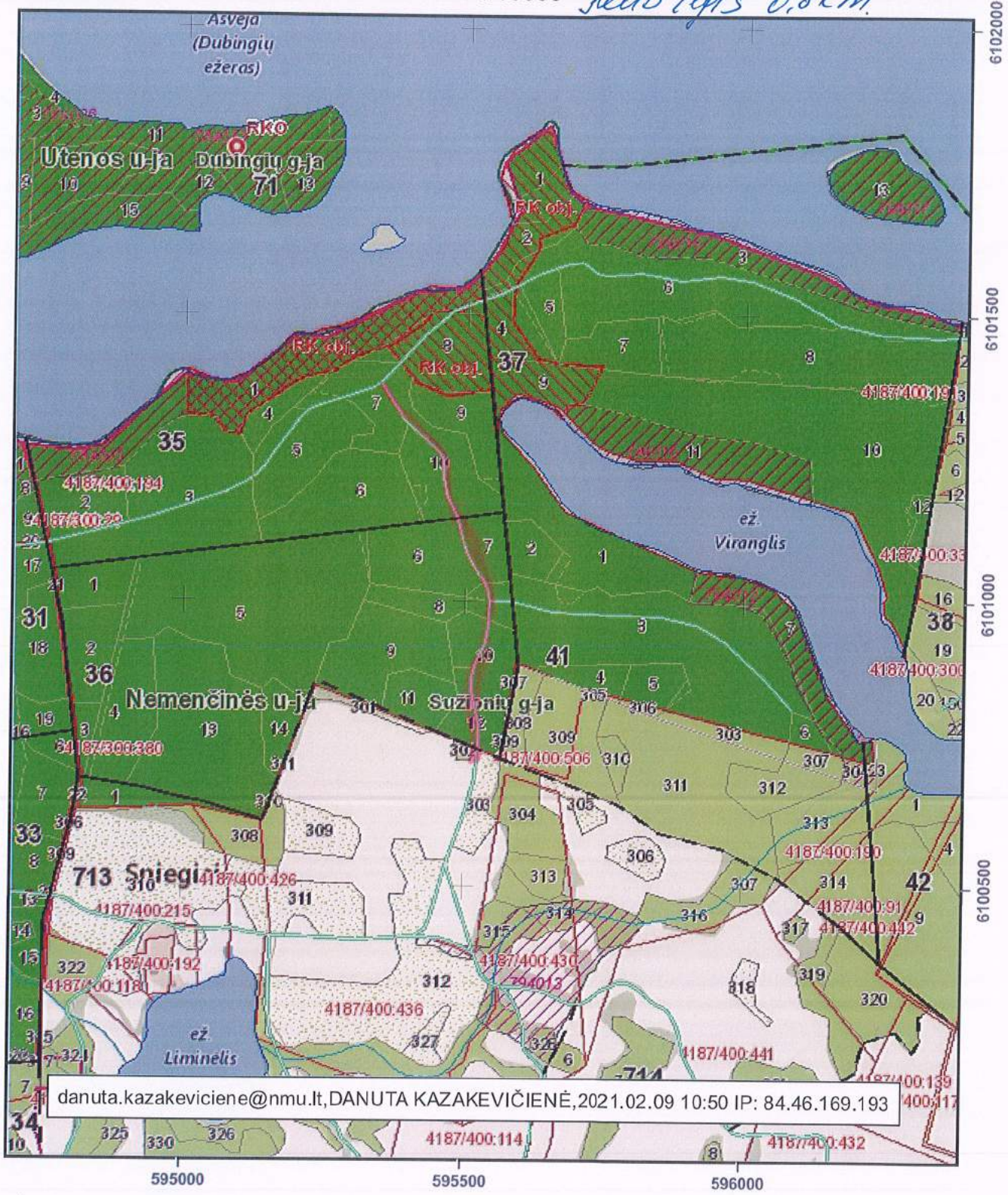

danuta.kazakeviciene@nmu.lt,DANUTA KAZAKEVIČIENĖ,2021.02.09 10:50 IP: 84.46.169.193

VALSTYBINĖ MIŠKŲ TARNYBA
Pramonės pr. 11a, LT-51327, Kaunas. Tel.: (837)490292, faks.: (837)490251
El.paštas: vmt@amvmt.lt, svetainė internete: www.amvmt.lt

0 100 Metrai

Sutartiniai ženklai

- Valdos
- Taksacinių sklypų ribos
- Miško žemė
- Ne miško žemė
- Ne miško žemė apauganti mišku
- Koreguojami taksaciniai sklypai
- I grupė. Rezervatiniai miškai
- II A grupė. Ekosistemų apsaugos miškai
- II B grupė. Rekreaciniai miškai
- III grupė. Apsauginiai miškai
- IV grupė. Ūkiniai miškai
- Valstybinės reikšmės miškai

Nemenčinės RP
Pradžia kv.20-10 Paežerio girininkija kv. 20-23
Pabaiga kv.23-6
22-6

LIETUVOS RESPUBLIKOS MIŠKŲ VALSTYBĖS KADASTRAS

KARTOGRAFINĖS DUOMENŲ BAZĖS FRAGMENTAS

M 1:10000 Kelio ilgis 1.7 km Nr. 51

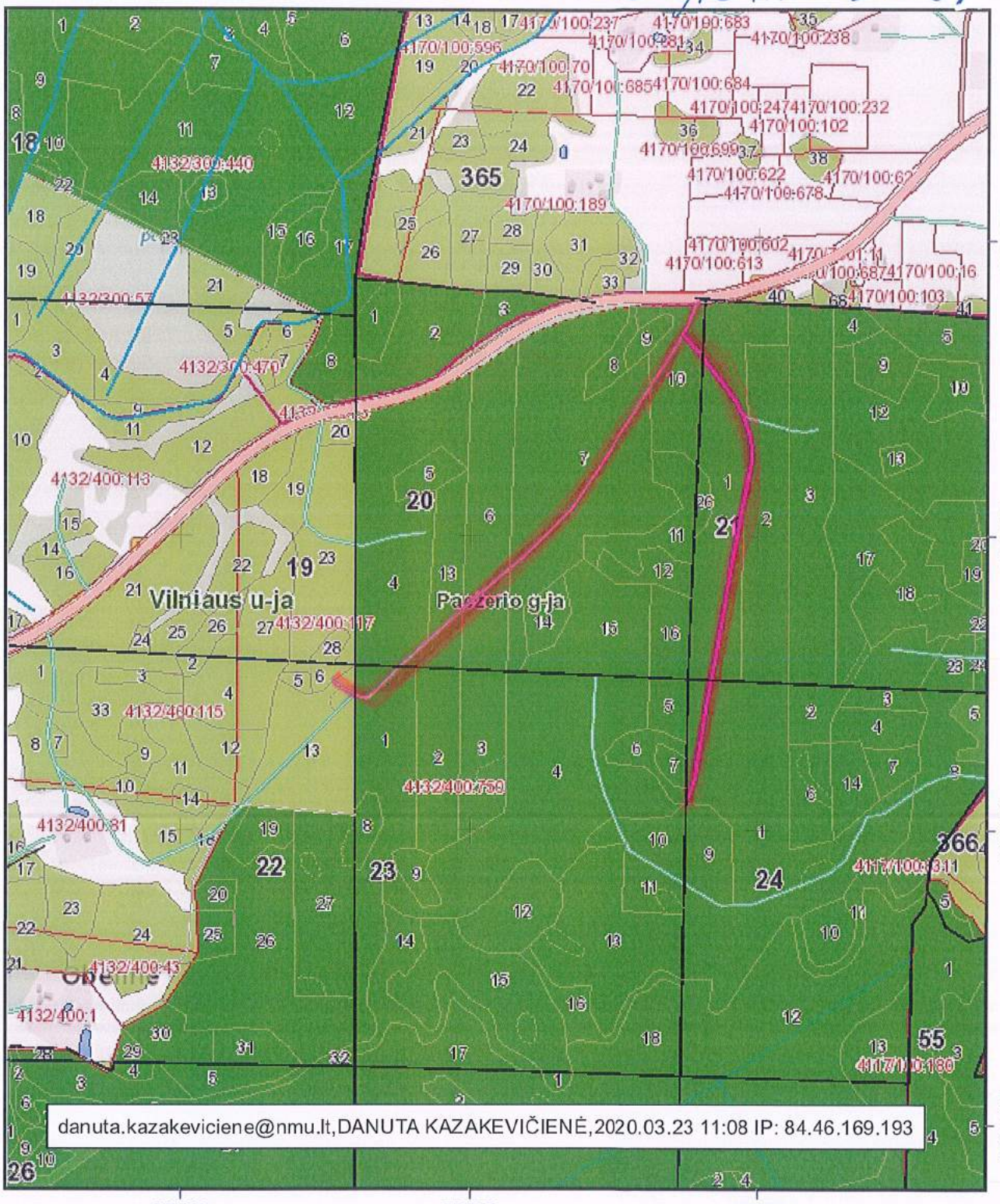

VALSTYBINĖ MIŠKŲ TARNYBA
Pramonės pr. 11a, LT-51327, Kaunas. Tel.: (837)490292, faks.: (837)490251
El.paštas: vmt@amvmt.lt, svetainė internete: www.amvmt.lt

0 100 Metrai

Sutartiniai ženklai

- Valdos
- Taksacinių sklypų ribos
- Miško žemė
- Ne miško žemė
- Ne miško žemė apauganti mišku
- Koreguojami taksaciniai sklypai
- I grupė. Rezervatiniai miškai
- II A grupė. Ekosistemų apsaugos miškai
- II B grupė. Rekreaciniai miškai
- III grupė. Apsauginiai miškai
- IV grupė. Ūkiniai miškai
- Valstybinės reikšmės miškai

- remontuojamas kelias

Nemenčinės RP Sužionių girininkija kv. 9-5

pradžia kv. 9-7

pabaiga kv. 5-16

LIETUVOS RESPUBLIKOS MIŠKŲ VALSTYBĖS KADASTRAS

KARTOGRAFINĖS DUOMENŲ BAZĖS FRAGMENTAS

M 1:10000 Kelio ilgis 1,5 km Nr. 52

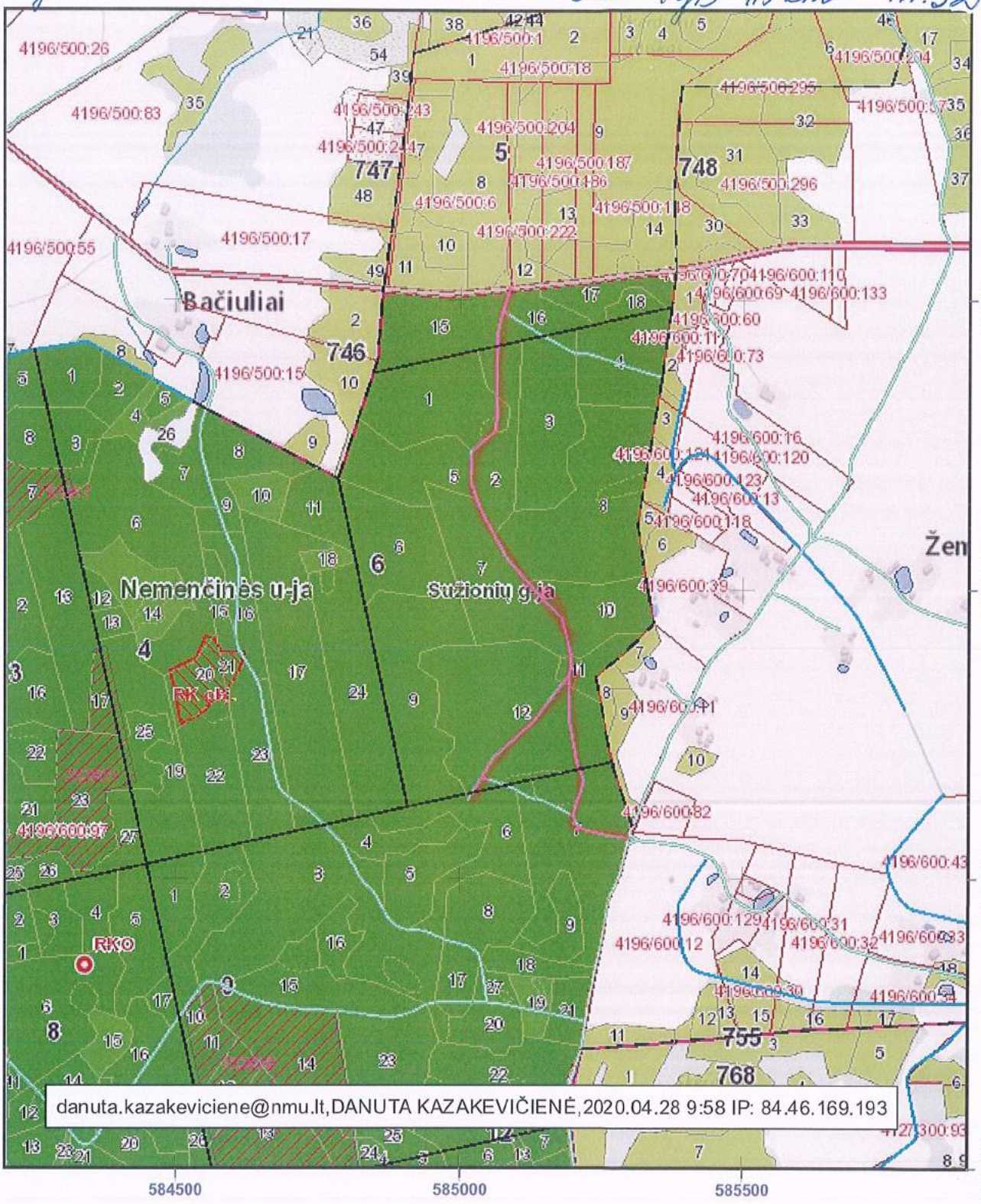

VALSTYBINĖ MIŠKŲ TARNYBA
Pramonės pr. 11a, LT-51327, Kaunas. Tel.: (837)490292, faks.: (837)490251
El.paštas: vmt@amvmt.lt, svetainė internete: www.amvmt.lt

0 100 Metrai

Sutartiniai ženklai

- Valdos
- Taksacinių sklypų ribos
- Miško žemė
- Ne miško žemė
- Ne miško žemė apauganti mišku
- Koreguojami taksaciniai sklypai
- I grupė. Rezervatiniai miškai
- II A grupė. Ekosistemų apsaugos miškai
- II B grupė. Rekreaciniai miškai
- III grupė. Apsauginiai miškai
- IV grupė. Ūkiniai miškai
- Valstybinės reikšmės miškai

remontuojamas kelias

Nemenčinės RP
Pradeda kv. 75-4 Suzionių girininkijoje kv. 75-72
Pabaiga kv. 72-14

LIETUVOS RESPUBLIKOS MIŠKŲ VALSTYBĖS KADASTRAS
KARTOGRAFINĖS DUOMENŲ BAZĖS FRAGMENTAS

M 1:10000 kelio ilgis 1.1 km Nr. 53

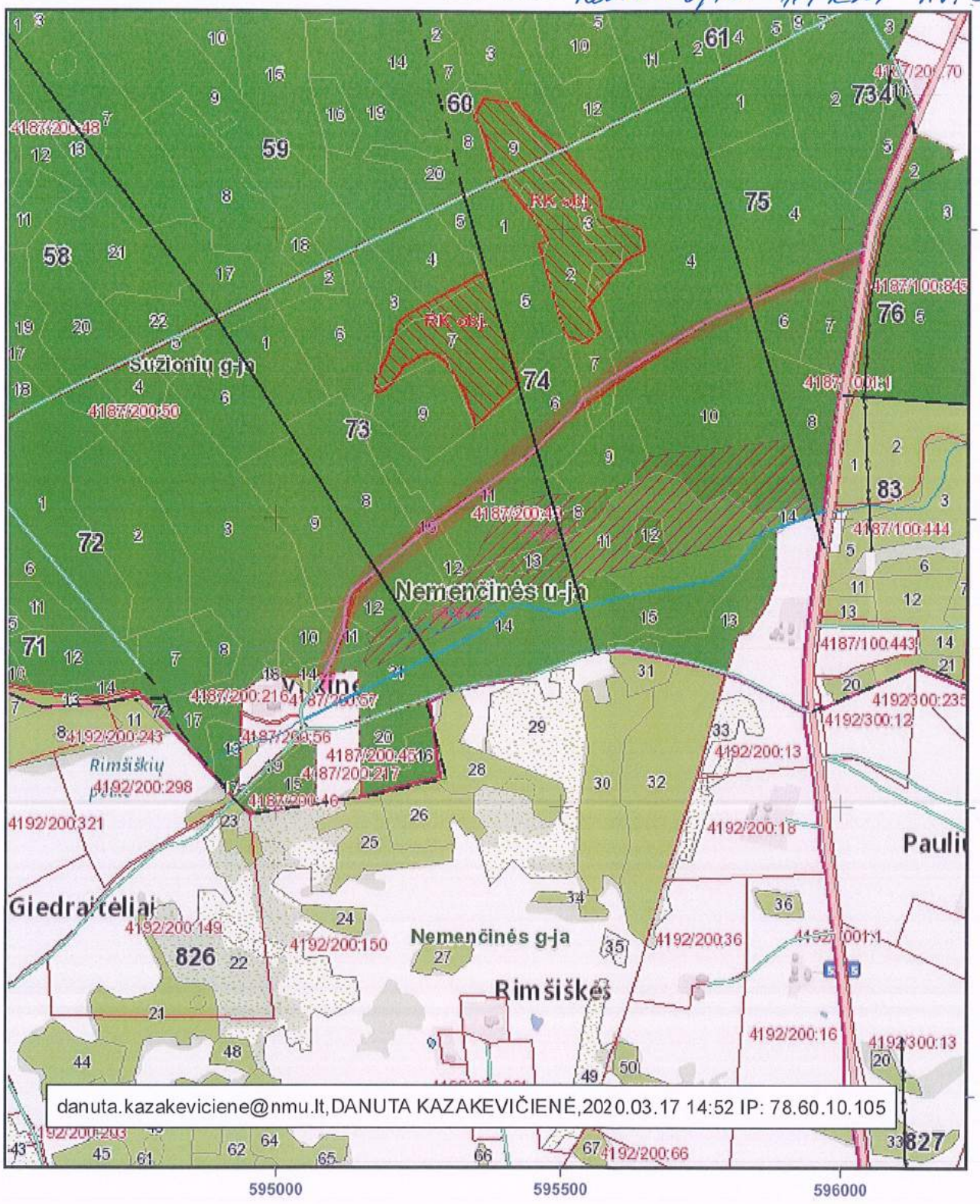

VALSTYBINĖ MIŠKŲ TARNYBA
Pramonės pr. 11a, LT-51327, Kaunas. Tel.: (837)490292, faks.: (837)490251
El.paštas: vmt@amvmt.lt, svetainė internete: www.amvmt.lt

0 100 Metrai

Sutartiniai ženklai

- Valdos
- Taksacinių sklypų ribos
- Miško žemė
- Ne miško žemė
- Ne miško žemė apauganti mišku
- Koreguojami taksaciniai sklypai
- I grupė. Rezervatiniai miškai
- II A grupė. Ekosistemų apsaugos miškai
- II B grupė. Rekreaciniai miškai
- III grupė. Apsauginiai miškai
- IV grupė. Ūkiniai miškai
- Valstybinės reikšmės miškai

– remontuojamas kelias

Nemenčinės RP magistralės girininkijė kv. 130 sk. 8 – kv. 134 sk. 6 (1.0 km)
kv. 133 sk. 18 – kv. 133 sk. 22 (0.35 km)

No. 54
Nr. 57

LIETUVOS RESPUBLIKOS MIŠKŲ VALSTYBĖS KADASTRAS
KARTOGRAFINĖS DUOMENŲ BAZĖS FRAGMENTAS

M 1:10000

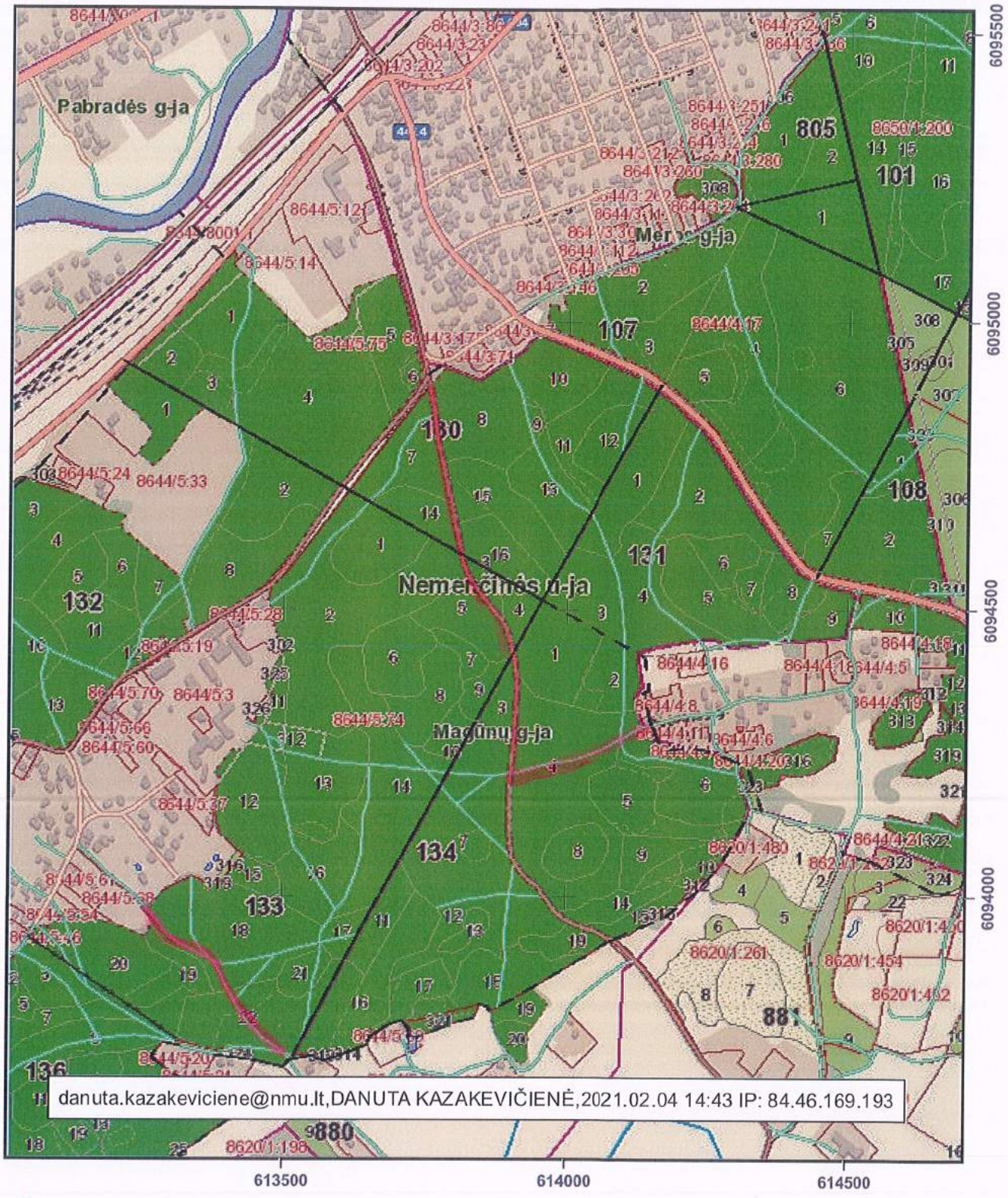

VALSTYBINĖ MIŠKŲ TARNYBA
Pramonės pr. 11a, LT-51327, Kaunas. Tel.: (837)490292, faks.: (837)490251
El.paštas: vmt@amvmt.lt, svetainė internete: www.amvmt.lt

0 100 Metrai

Sutartiniai ženklai

- Valdos
- Taksacinių sklypų ribos
- Miško žemė
- Ne miško žemė
- Ne miško žemė apauganti mišku
- Koreguojami taksaciniai sklypai
- I grupė. Rezervatiniai miškai
- II A grupė. Ekosistemų apsaugos miškai
- II B grupė. Rekreaciniai miškai
- III grupė. Apsauginiai miškai
- IV grupė. Ūkiniai miškai
- Valstybinės reikšmės miškai

– remontuojami keliai

Nemenčinės RP Sužionių girininkija Kv. 45

Pradžia kv. 45-34

Pabaiga kv. 45-1

LIETUVOS RESPUBLIKOS MIŠKŲ VALSTYBĖS KADASTRAS

KARTOGRAFINĖS DUOMENŲ BAZĖS FRAGMENTAS

M 1:10000 kelio ilgis 0,9km Nr. 55

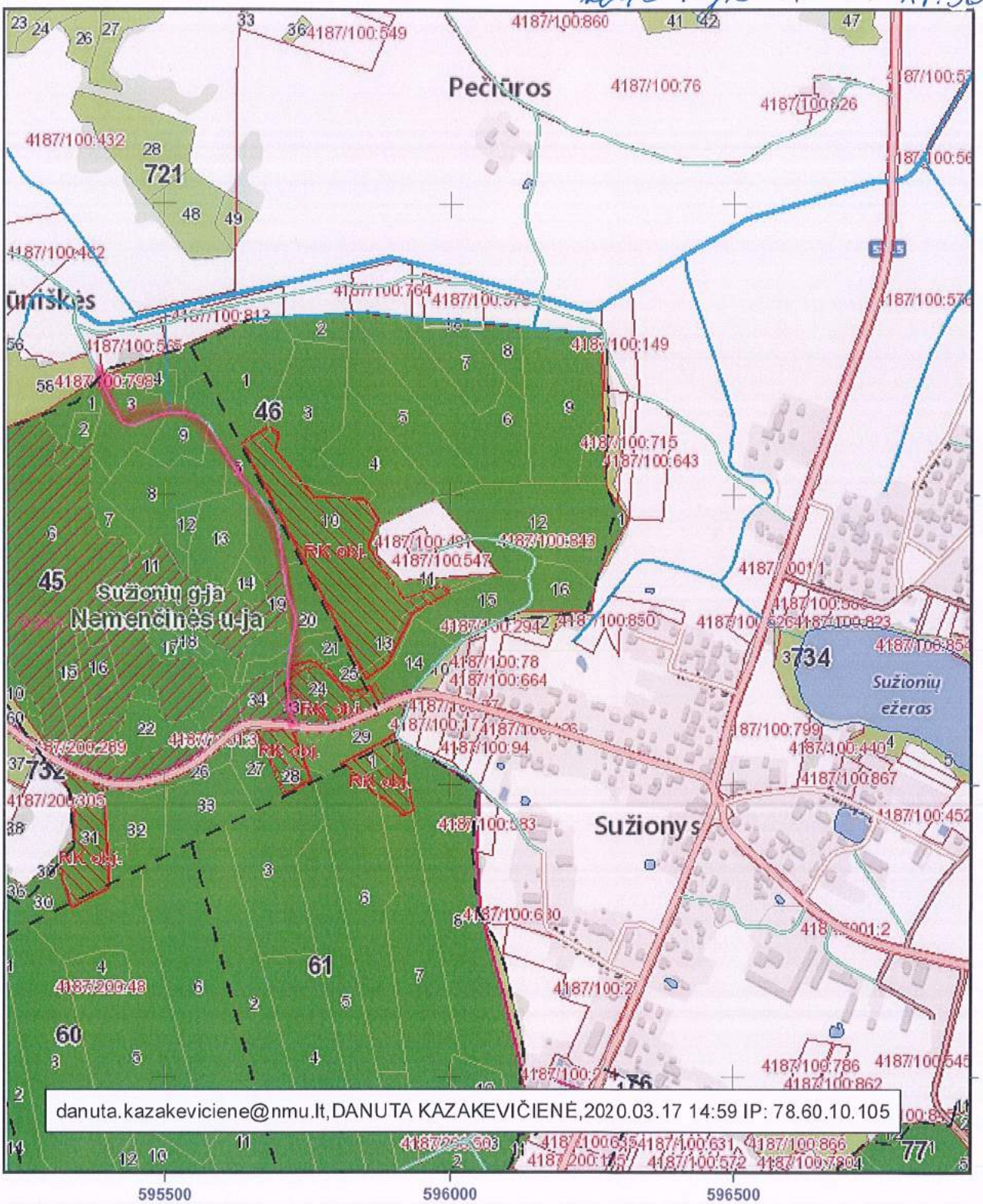

danuta.kazakeviciene@nmu.lt,DANUTA KAZAKEVIČIENĖ,2020.03.17 14:59 IP: 78.60.10.105

VALSTYBINĖ MIŠKŲ TARNYBA
Pramonės pr. 11a, LT-51327, Kaunas. Tel.: (837)490292, faks.: (837)490251
El.paštas: vmt@amvmt.lt, svetainė internete: www.amvmt.lt

0 100 Metrai

Sutartiniai ženklai

- Valdos
- Taksacinių sklypų ribos
- Miško žemė
- Ne miško žemė
- Ne miško žemė apauganti mišku
- Koreguojami taksaciniai sklypai
- I grupė. Rezervatiniai miškai
- II A grupė. Ekosistemų apsaugos miškai
- II B grupė. Rekreaciniai miškai
- III grupė. Apsauginiai miškai
- IV grupė. Ūkiniai miškai
- Valstybinės reikšmės miškai

– remontuojamas kelias

Pradžia kv. 2-24 Nemenčinės KP
Pabaiga kv. 2-19 Sužionių girininkija kv. 2

LIETUVOS RESPUBLIKOS MIŠKŲ VALSTYBĖS KADASTRAS
KARTOGRAFINĖS DUOMENŲ BAZĖS FRAGMENTAS

M 1:10000 kelio ilgis 0,6 km Nr. 56

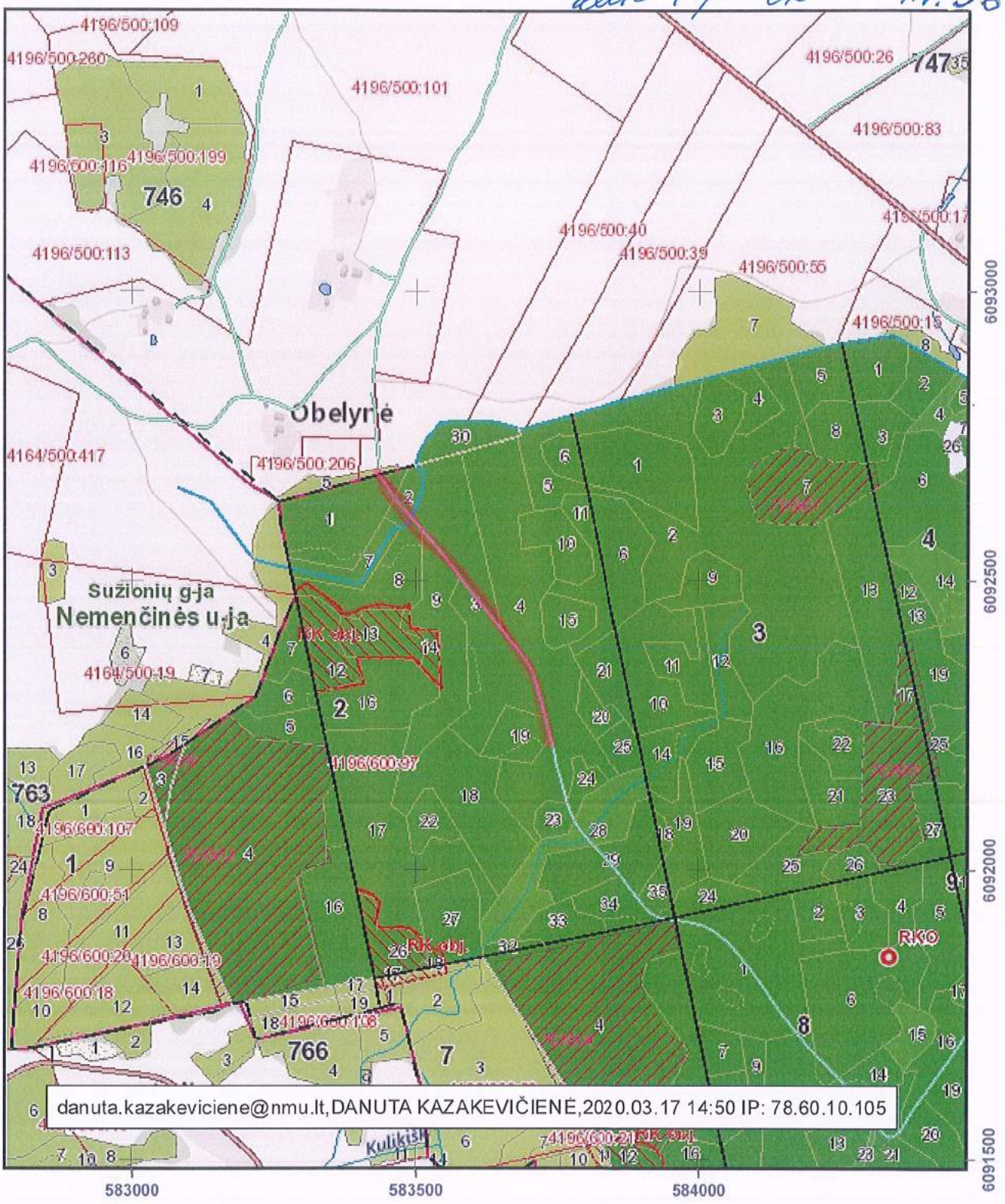

VALSTYBINĖ MIŠKŲ TARNYBA
Pramonės pr. 11a, LT-51327, Kaunas. Tel.: (837)490292, faks.: (837)490251
El.paštas: vmt@amvmt.lt, svetainė internete: www.amvmt.lt

0 100 Metrai

Sutartiniai ženklai

- Valdos
- Taksacinių sklypų ribos
- Miško žemė
- Ne miško žemė
- Ne miško žemė apauganti mišku
- Koreguojami taksaciniai sklypai
- I grupė. Rezervatiniai miškai
- II A grupė. Ekosistemų apsaugos miškai
- II B grupė. Rekreaciniai miškai
- III grupė. Apsauginiai miškai
- IV grupė. Ūkiniai miškai
- Valstybinės reikšmės miškai

remontuojamas kelias

Nemenčinės RP magistralės girininkijė kv. 130 sk. 8 – kv. 134 sk. 6 (1.0 km)
kv. 133 sk. 18 – kv. 133 sk. 22 (0.35 km)

No. 54
Nr. 57

LIETUVOS RESPUBLIKOS MIŠKŲ VALSTYBĖS KADASTRAS
KARTOGRAFINĖS DUOMENŲ BAZĖS FRAGMENTAS

M 1:10000

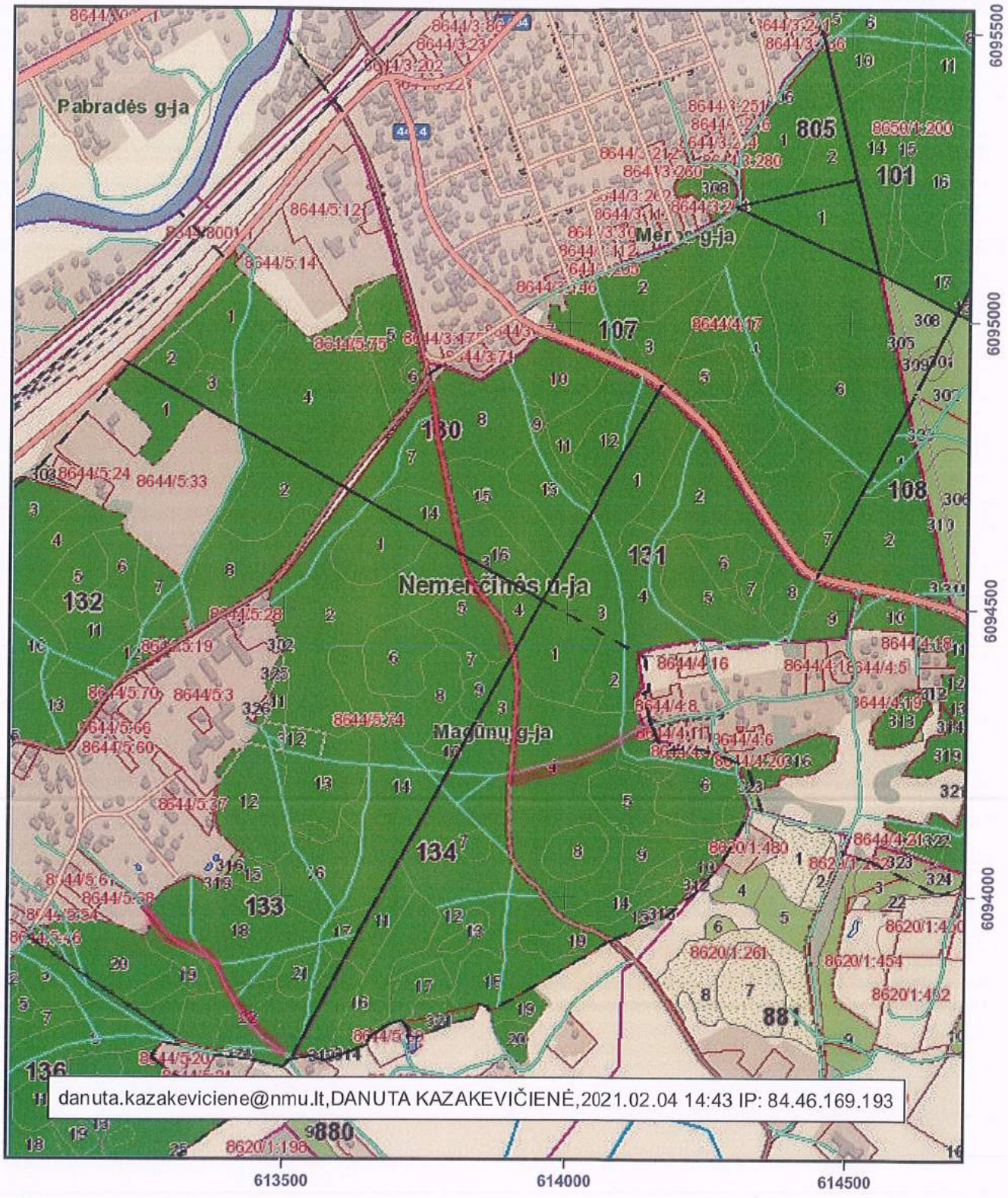

VALSTYBINĖ MIŠKŲ TARNYBA
Pramonės pr. 11a, LT-51327, Kaunas. Tel.: (837)490292, faks.: (837)490251
El.paštas: vmt@amvmt.lt, svetainė internete: www.amvmt.lt

0 100 Metrai

Sutartiniai ženklai

- Valdos
- Taksacinių sklypų ribos
- Miško žemė
- Ne miško žemė
- Ne miško žemė apauganti mišku
- Koreguojami taksaciniai sklypai
- I grupė. Rezervatiniai miškai
- II A grupė. Ekosistemų apsaugos miškai
- II B grupė. Rekreaciniai miškai
- III grupė. Apsauginiai miškai
- IV grupė. Ūkiniai miškai
- Valstybinės reikšmės miškai

– remontuojami keliai