BENDRAS PRIORITETINIŲ MIŠKO KELIŲ, KURIŲ PRIEŽIŪROS IR TAISYMO (REMONTO) DARBUS NUMATOMA ATLIKTI 2021 METAIS, SĄRAŠAS
KRETINGOS REGIONINIS PADALINYS

Eil. Nr.	Objekto pavadinimas (girininkija, kelio (ruožo) pradžia Kv. ir skl. Nr. bei pabaiga Kv. ir skl. Nr.)*	Kelio (ruožo) ilgis, km	Darbų rūšis: priežiūra / taisymas	Miško kelias ar jo ruožas eina vien per privačias miško valdas (skiriama 30 balų)	Miško kelias ar jo ruožas eina per privačias miško valdas ir valstybinių miškų valdas (skiriama 20 balų)	Miško kelias ar jo ruožas eina vien per valstybinių miškų valdas (skiriama 10 balų)	Miško kelias ar jo ruožas eina per užmirkusių (L, U ir P hidrotopų) augaviečių miškus(skiriama 20 balų)	Miško kelias ar jo ruožas eina per didelės miško gaisrų rizikos laipsnio miškus (skiriama 20 balų)	Miško kelias ar jo ruožas eina per rekreacinius miškus ir/ar miško kelias yra vienintelis privažiavimo kelias iki gyvenamųjų namų (skiriama 15 balų)	Miško kelias ar jo ruožas yra Kuršių nerijos teritorijoje (skiriama 20 balų)	Balų suma	Privačių miško valdų skaičius kelio ruože
1	Kartenos 153.20-157.1	1,50	taisymas	30			20	20			70	13
2	Darbėnų 44.34-59.15	3,10	taisymas		20		20	20			60	20
3	Kartenos 159.30-150.23	2,80	taisymas		20		20	20			60	14
4	Vaineikių 10.17-15.1	2,07	taisymas		20		20	20			60	14
5	Darbėnų 38.43-42.24	3,50	taisymas		20		20	20			60	11
6	Vaineikių 112.1-126.28-114.21	3,51	taisymas		20		20	20			60	9
7	Kartenos 28.3-44.11	3,85	taisymas		20		20	20			60	4
8	Darbėnų 4.9-8.6	1,65	taisymas		20		20	20			60	4
9	Šventosios 31.17-15.28	2,80	taisymas		20		20	20			60	3
10	Lenkimų 38.18-41.28	1,30	taisymas		20		20	20			60	3
11	Kartenos 33.1-31.57	1,80	taisymas		20		20	20			60	2
12	Lenkimų 40.8-40.1	0,72	taisymas		20		20	20			60	2
13	Lenkimų 4.13-6.9	0,97	taisymas		20		20	20			60	1
14	Kartenos 122.1-756.3	0,87	taisymas		20		20	20			60	1
15	Klaipėdos 116.37-118.7	1,30	taisymas		20		20		15		55	1
16	Skuodo 8.19-7.28	0,73	taisymas		20			20	15		55	1
17	Mikoliškių 33.4-48.52	2,62	taisymas			10	20	20			50	
18	Kartenos 792.34-867.6	2,25	taisymas			10	20	20			50	
19	Darbėnų 43.9-44.18	1,98	taisymas			10	20	20			50	
20	Lenkimų 46.17-49.10	1,90	taisymas			10	20	20			50	
21	Šernų 185.10-187.34	1,88	taisymas			10	20	20			50	

22	Šventosios 19.19-20.6	1,80	taisymas			10	20	20			50	
23	Juodkrantės 16.19-20.9	1,80	taisymas			10		20		20	50	
24	Klaipėdos 28.7-34.14	1,64	taisymas			10	20	20			50	
25	Juodkrantės 27.33-28.6	1,63	taisymas			10		20		20	50	
26	Juodkrantės 37.26-38.17	1,50	taisymas			10		20		20	50	
27	Grūšlaukės 11.1-3.47	1,38	taisymas			10	20	20			50	
28	Grūšlaukė 63.1-67.33	1,35	taisymas			10	20	20			50	
29	Grūšlaukės 11.3-17.26	1,35	taisymas			10	20	20			50	
30	Grūšlaukės 15.14-19.3	1,32	taisymas			10	20	20			50	
31	Juodkrantės 14.12-16.24	1,20	taisymas			10		20		20	50	
32	Darbėnų 6.2-2.4	1,10	taisymas			10	20	20			50	
33	Šventosios 48.31-55.20	1,07	taisymas			10	20	20			50	
34	Grūšlaukės 31.28-27.39	1,05	taisymas			10	20	20			50	
35	Juodkrantės 12.6-18	0,94	taisymas			10		20		20	50	
36	Kartenos 32.21-33.26	0,90	taisymas			10	20	20			50	
37	Skuodas 32.30-38	0,78	taisymas			10	20	20			50	
38	Mikoliškių 112.11-26	0,77	taisymas			10	20	20			50	
39	Klaipėdos 226.4-13	0,75	taisymas			10	20	20			50	
40	Klaipėdos 228.13-32	0,73	taisymas			10	20	20			50	
41	Vėžaičių 173.13-12	0,71	taisymas			10	20	20			50	
42	Vėžaičių 34.15-35.14	0,68	taisymas			10	20	20			50	
43	Grūšlaukės 16.28-10.23	0,59	taisymas			10	20	20			50	
44	Mikoliškių 24.40-25.24	0,47	taisymas			10	20	20			50	
45	Lenkimų 53.15-20	0,45	taisymas			10	20	20			50	
46	Vėžaičių 38.30	0,34	taisymas			10	20	20			50	
47	Nidos 171.1-171.7	0,27	taisymas			10		20		20	50	
48	Juodkrantės 22.42a	0,08	taisymas			10		20		20	50	
49	Juodkrantės 38.43	0,03	taisymas			10		20		20	50	
50	Skuodo 8.24-313.102	1,32	taisymas		20			20			40	4
51	Vaineikių 90.5-100.1	1,18	taisymas		20		20				40	4
52	Lenkimų 61.55-61.52	0,35	taisymas		20		20				40	3
53	Skuodo 8.10-313.53	0,82	taisymas		20			20			40	2
54	Vaineikiai 696.56-69.17	0,43	taisymas		20		20				40	2
55	Šernų 17.6-19.48	3,17	taisymas		20			20			40	1
56	Šernų 939.27-90.5	2,16	taisymas		20			20			40	1
57	Vaineikių 87.1-103.7	1,84	taisymas		20		20				40	1
58	Šernų 18.27-35	0,60	taisymas		20			20			40	1

59	Vaineikiai 68.3-26	0,33	taisymas		20		20				40	1
60	Vėžaičių 223.29-55.18	0,25	taisymas		20		20				40	1
61	Vėžaičių 44.19-45.42	0,22	taisymas		20		20				40	1
62	Šernų 264.1-278.5	1,93	taisymas			10		20			30	
63	Šernų 23.1-34.15	1,69	taisymas			10		20			30	
64	Palangos 79.5-84.10	0,95	taisymas			10		20			30	
65	Vėžaičių 50.2-50.22	0,55	taisymas			10	20				30	
66	Vėžaičių 57.32-31	0,20	taisymas			10	20				30	
	Iš viso:	**87,77**										

* Objektai turi būti išdėstyti eilės tvarka pagal gautų balų skaičių ir kitus pirmumo kriterijus.

VĮ Valstybinių miškų urėdijos Kretingos regioninis padalinys Nr.1
Kartenos girininkija, kelio ilgis 1,50 km
Kelio pradžia: kv. Nr.153 sklypo Nr.20
Kelio pabaiga: kv. Nr.157 sklypo Nr.1

LIETUVOS RESPUBLIKOS MIŠKŲ VALSTYBĖS KADASTRAS
KARTOGRAFINĖS DUOMENŲ BAZĖS FRAGMENTAS
M 1:10000

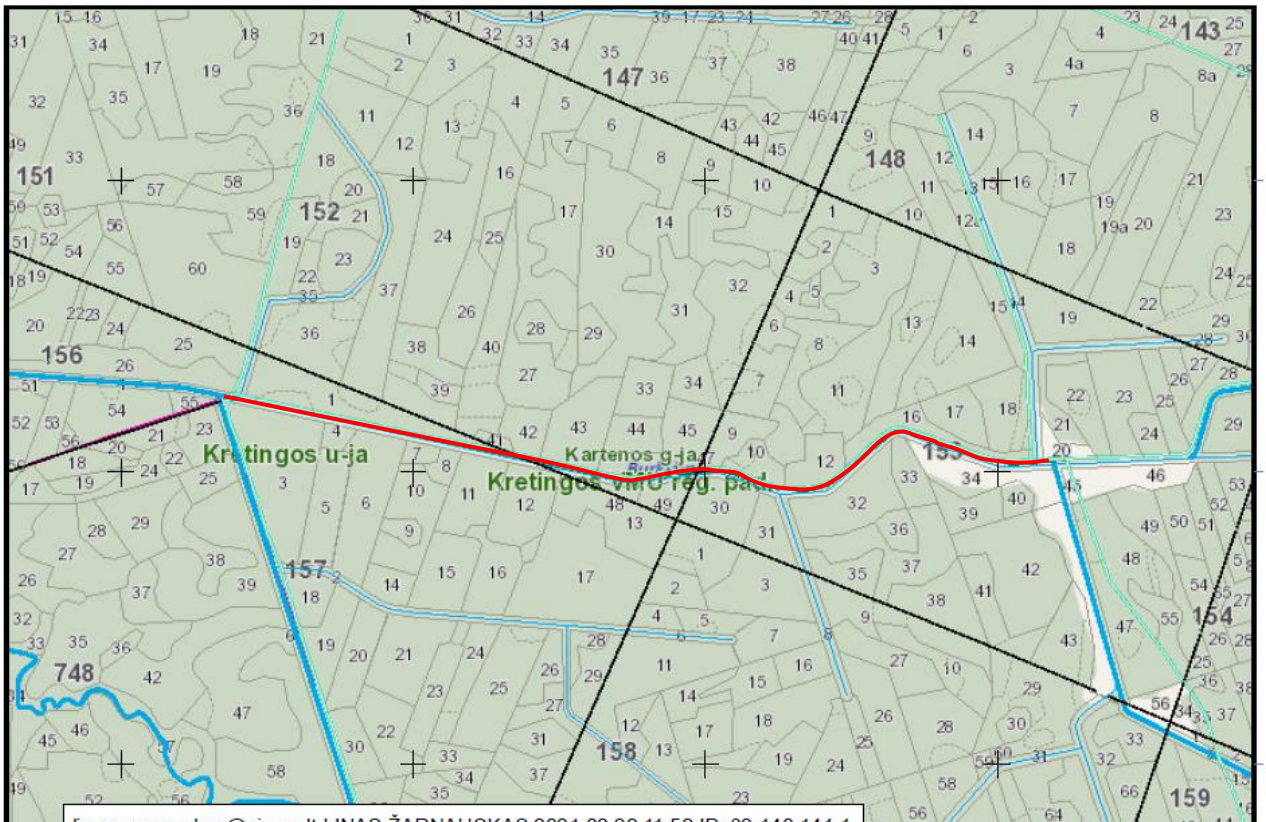

VALSTYBINĖ MIŠKŲ TARNYBA
Pramonės pr. 11a, LT-51327, Kaunas. Tel.: (837)490292, faks.: (837)490251
El.paštas: vmt@amvmt.lt, svetainė internete: www.amvmt.lt

0 100
Metrai

VĮ Valstybinių miškų urėdijos Kretingos regioninis padalinys Nr.2
Darbėnų girininkija, kelio ilgis 3,10 km
Kelio pradžia: kv. Nr.44 sklypo Nr.34
Kelio pabaiga: kv. Nr.59 sklypo Nr.15

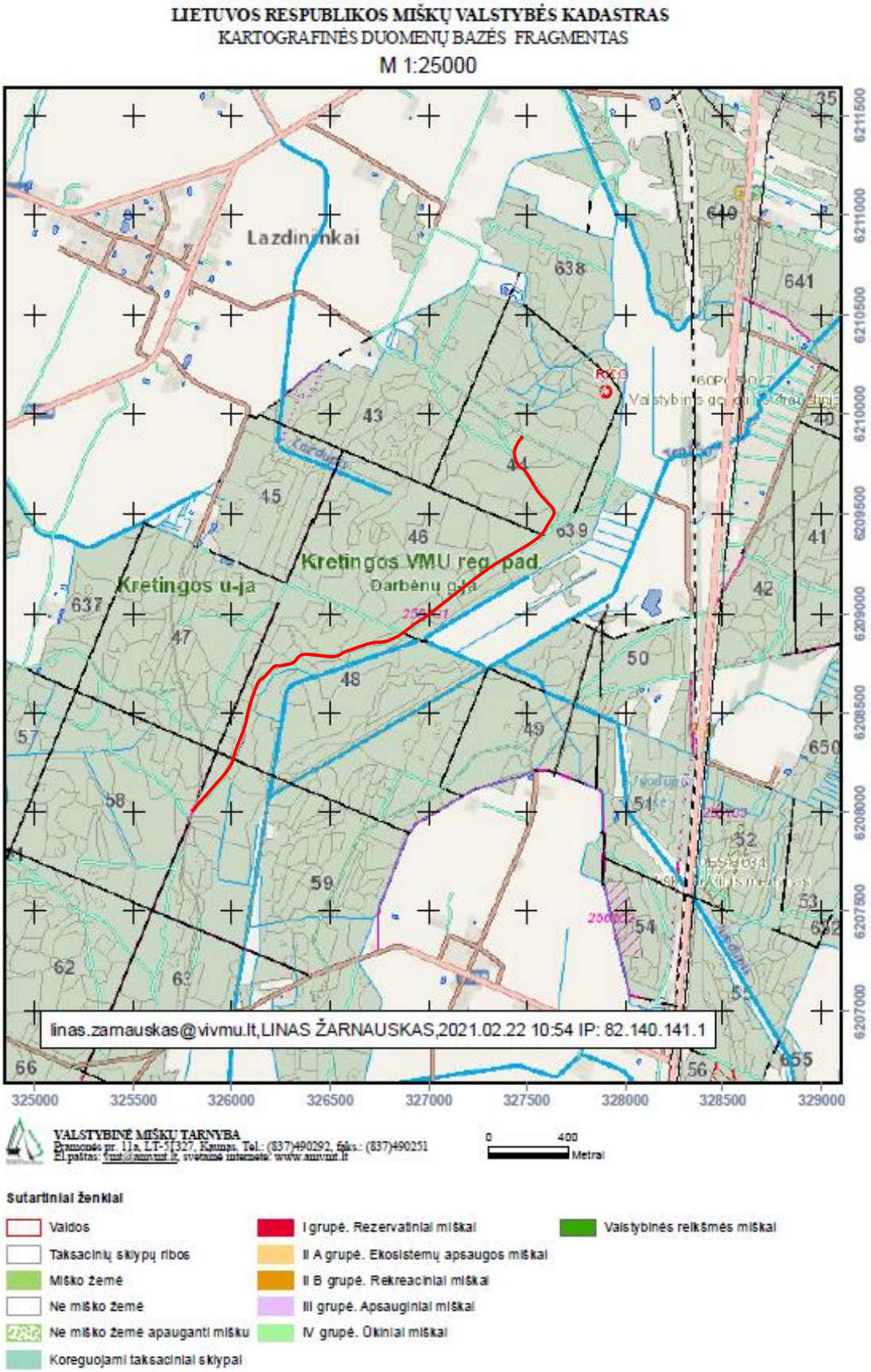

VĮ Valstybinių miškų urėdijos Kretingos regioninis padalinys Nr.3
Kartenos girininkija, kelio ilgis 2,80 km
Kelio pradžia: kv. Nr.159 sklypo Nr.30
Kelio pabaiga: kv. Nr.150 sklypo Nr.23

LIETUVOS RESPUBLIKOS MIŠKŲ VALSTYBĖS KADASTRAS
KARTOGRAFINĖS DUOMENŲ BAZĖS FRAGMENTAS
M 1:10000

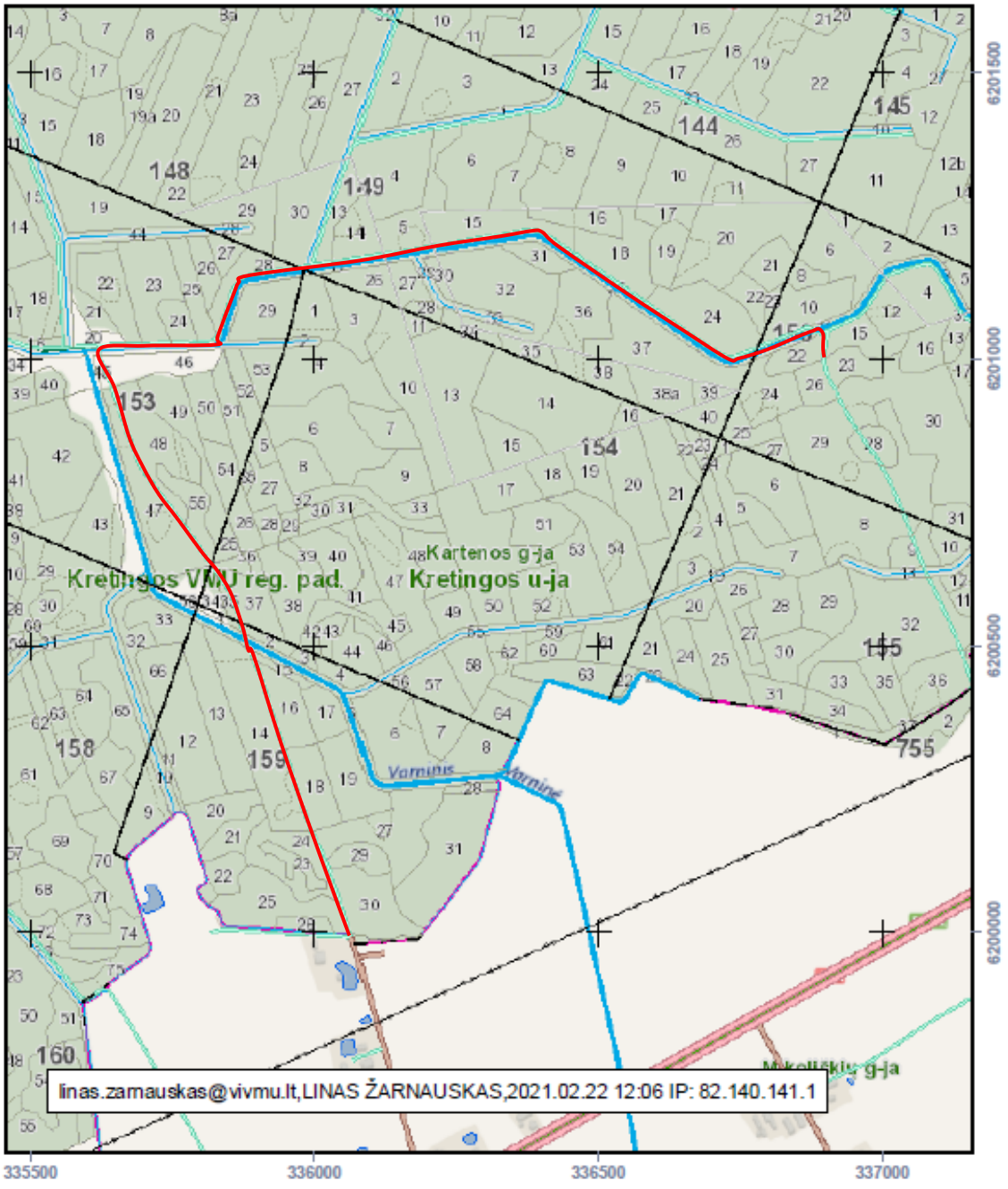

VALSTYBINĖ MIŠKŲ TARNYBA
Žemaitės pr. 11a, LT-51327, Kaunas, Tel.: (837)490292, faks.: (837)490251
El.paštas: vmt@amvmt.lt, svetainė internete: www.amvmt.lt

0 100 Metrai

Sutartiniai ženklai

- Valdos
- Taksacinių sklypų ribos
- Miško žemė
- Ne miško žemė
- Ne miško žemė apauganti mišku
- Koreguojami taksaciniai sklypai
- I grupė. Rezervatiniai miškai
- II A grupė. Ekosistemų apsaugos miškai
- II B grupė. Rekreaciniai miškai
- III grupė. Apsauginiai miškai
- IV grupė. Ūkiniai miškai
- Valstybinės reikšmės miškai

VĮ Valstybinių miškų urėdijos Kretingos regioninis padalinys Nr.4
Vaineikių girininkija, kelio ilgis 2,07 km
Kelio pradžia: kv. Nr.10 sklypo Nr.17
Kelio pabaiga: kv. Nr.15 sklypo Nr.1

LIETUVOS RESPUBLIKOS MIŠKŲ VALSTYBĖS KADASTRAS
KARTOGRAFINĖS DUOMENŲ BAZĖS FRAGMENTAS
M 1:10000

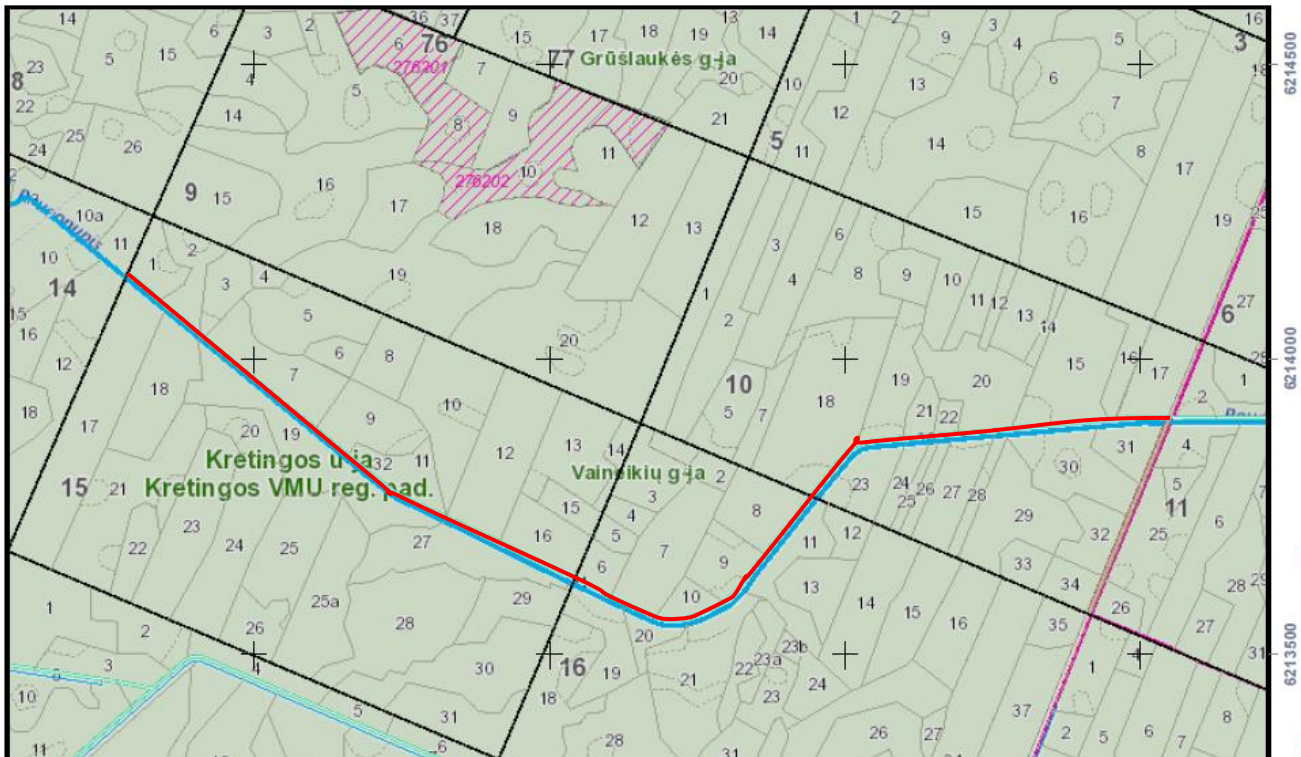

VALSTYBINĖ MIŠKŲ TARNYBA
Pramonės pr. 11a, LT-51327, Kaunas. Tel.: (837)490292, faks.: (837)490251
El.paštas: vmt@amvmt.lt, svetainė internete: www.amvmt.lt

0 100
Metrai

VĮ Valstybinių miškų urėdijos Kretingos regioninis padalinys Nr. 5
Darbėnų girininkija, kelio ilgis 3,50 km
Kelio pradžia: kv. Nr.38 sklypo Nr.43
Kelio pabaiga: kv. Nr.42 sklypo Nr.24

LIETUVOS RESPUBLIKOS MIŠKŲ VALSTYBĖS KADASTRAS
KARTOGRAFINĖS DUOMENŲ BAZĖS FRAGMENTAS
M 1:25000

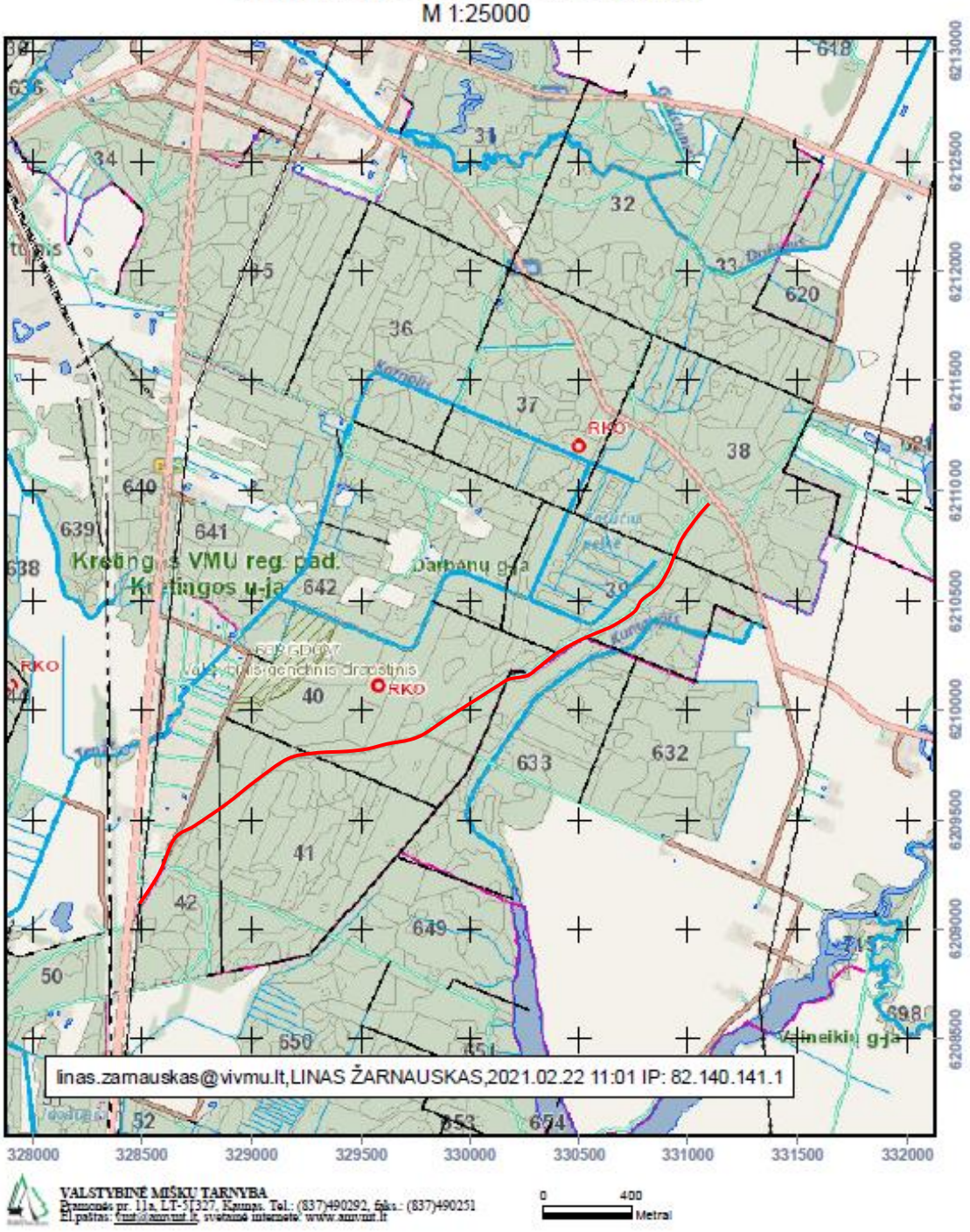

VALSTYBINĖ MIŠKŲ TARNYBA
Pramonės pr. 11a, LT-51327, Kaunas. Tel.: (837)490292, faks.: (837)490251
El.paštas: mat@amvmt.lt, svetainė internete: www.amvmt.lt

0 400 Metrai

Sutartiniai ženklai

- Valdos
- Taksacinių sklypų ribos
- Miško žemė
- Ne miško žemė
- Ne miško žemė apauganti mišku
- Koreguojami taksaciniai sklypai
- I grupė. Rezervatiniai miškai
- II A grupė. Ekosistemų apsaugos miškai
- II B grupė. Rekreaciniai miškai
- III grupė. Apsauginiai miškai
- IV grupė. Ūkiniai miškai
- Valstybinės reikšmės miškai

VĮ Valstybinių miškų urėdijos Kretingos regioninis padalinys Nr.6
Vaineikių girininkija, kelio ilgis 3,51 km
Kelio pradžia: kv. Nr.112 sklypo Nr.1
Kelio pabaiga: kv. Nr.114 sklypo Nr.21

LIETUVOS RESPUBLIKOS MIŠKŲ VALSTYBĖS KADASTRAS
KARTOGRAFINĖS DUOMENŲ BAZĖS FRAGMENTAS
M 1:25000

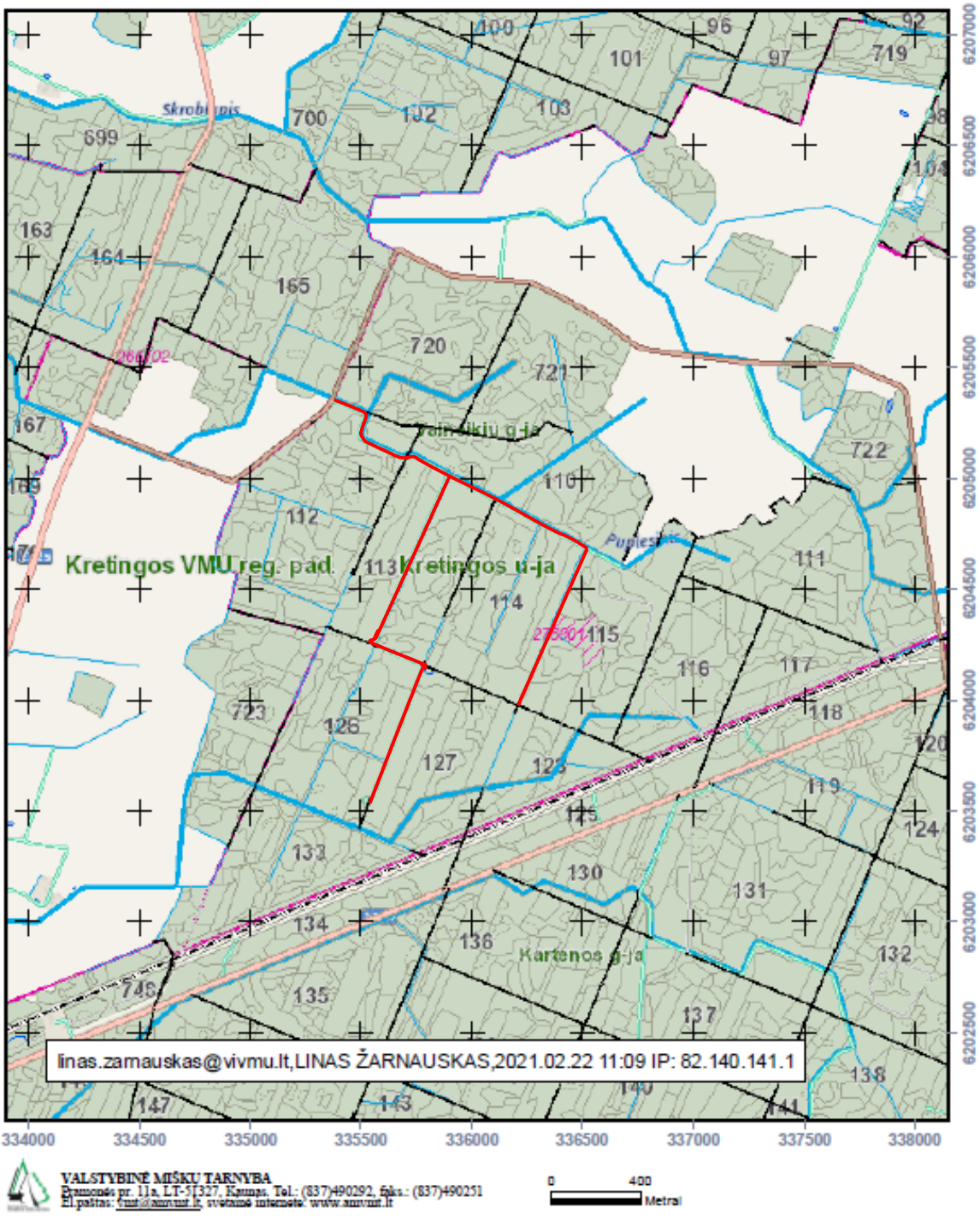

VALSTYBINĖ MIŠKŲ TARNYBA
Pramonės pr. 11a, LT-51327, Kaunas, Tel.: (837)490292, faks.: (837)490251
El.paštas: mt@amvmt.lt, svetainė internete: www.amvmt.lt

0 400 Metrai

Sutartiniai ženklai

- Valdos
- Taksacinių sklypų ribos
- Miško žemė
- Ne miško žemė
- Ne miško žemė apauganti mišku
- Koreguojami taksaciniai sklypai
- I grupė. Rezervatiniai miškai
- II A grupė. Ekosistemų apsaugos miškai
- II B grupė. Rekreaciniai miškai
- III grupė. Apsauginiai miškai
- IV grupė. Ūkiniai miškai
- Valstybinės reikšmės miškai

VĮ Valstybinių miškų urėdijos Kretingos regioninis padalinys Nr.7
Kartenos girininkija, kelio ilgis 3,85 km
Kelio pradžia: kv. Nr.28 sklypo Nr.3
Kelio pabaiga: kv. Nr.44 sklypo Nr.11

LIETUVOS RESPUBLIKOS MIŠKŲ VALSTYBĖS KADASTRAS
KARTOGRAFINĖS DUOMENŲ BAZĖS FRAGMENTAS
M 1:25000

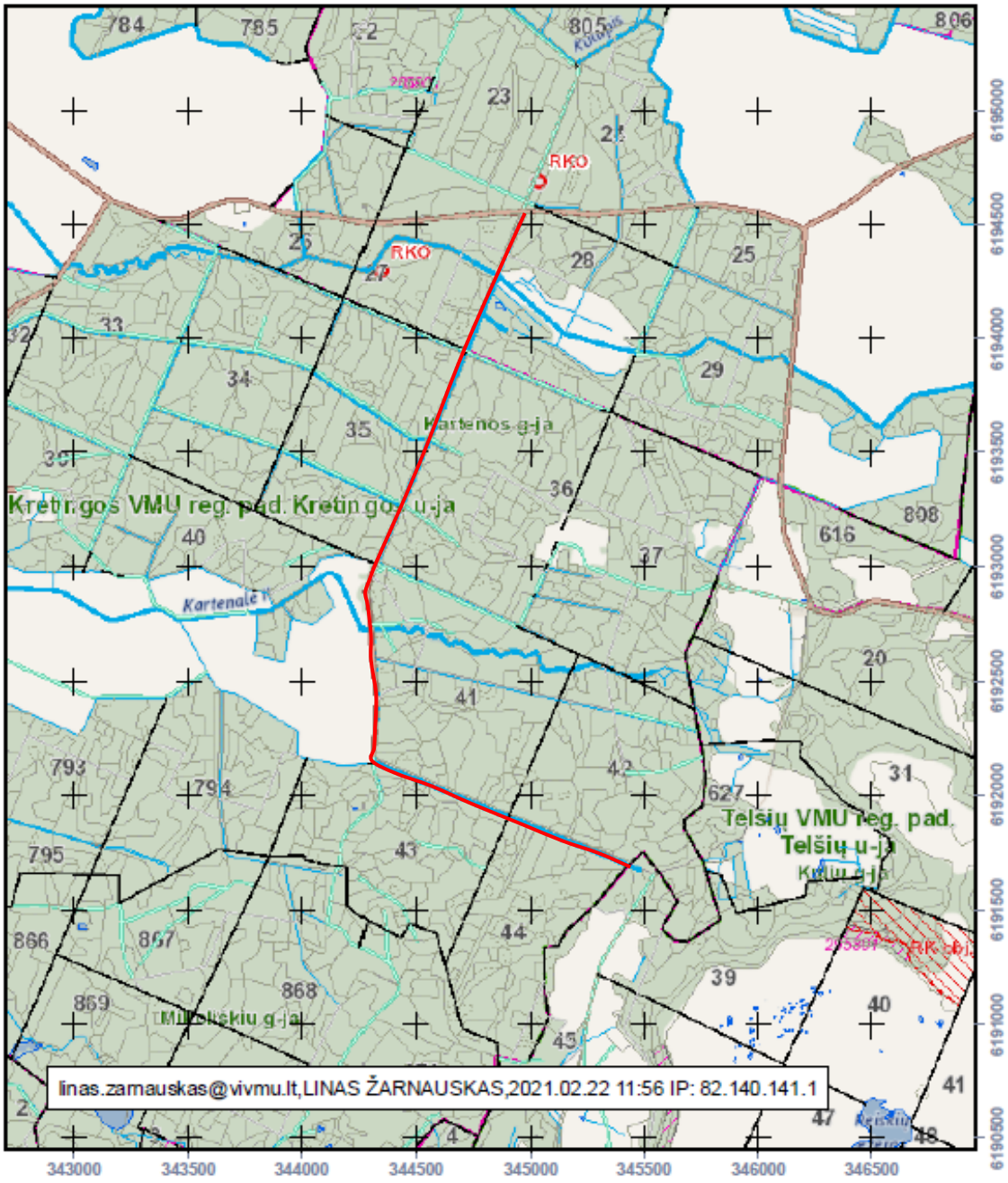

VALSTYBINĖ MIŠKŲ TARNYBA
Pramonės pr. 11a, LT-51327, Kaunas, Tel.: (837)490292, faks.: (837)490251
El.paštas: vmt@amvmt.lt, svetainė internete: www.amvmt.lt

0 400 Metrai

Sutartiniai ženklai

- Valdos
- Taksacinių sklypų ribos
- Miško žemė
- Ne miško žemė
- Ne miško žemė apauganti mišku
- Koreguojami taksaciniai sklypai
- I grupė. Rezervatiniai miškai
- II A grupė. Ekosistemų apsaugos miškai
- II B grupė. Rekreaciniai miškai
- III grupė. Apsauginiai miškai
- IV grupė. Ūkiniai miškai
- Valstybinės reikšmės miškai

LIETUVOS RESPUBLIKOS MIŠKŲ VALSTYBĖS KADASTRAS Nr.8

KARTOGRAFINĖS DUOMENŲ BAZĖS FRAGMENTAS

M 1:10000

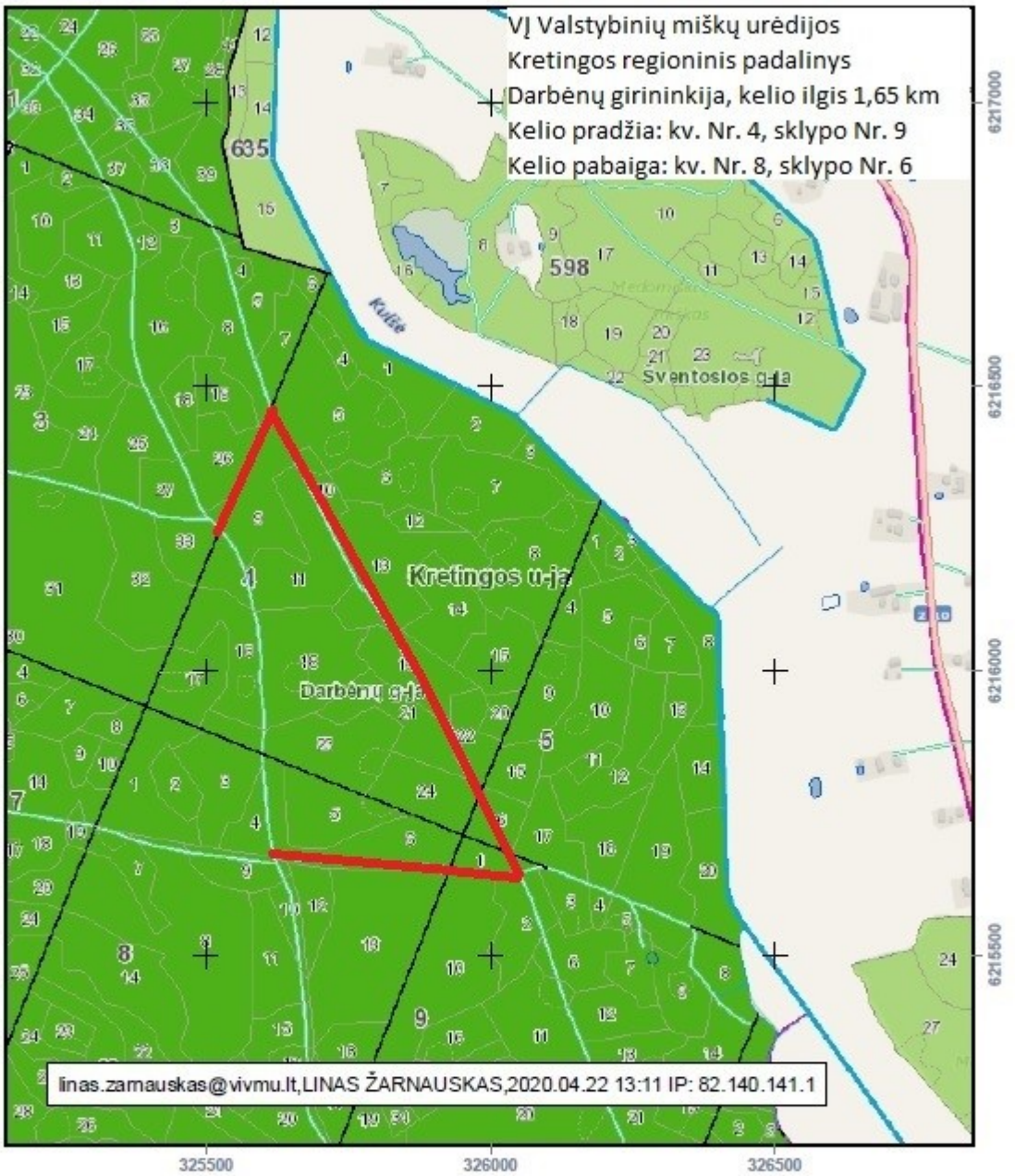

VALSTYBINĖ MIŠKŲ TARNYBA
Pramonės pr. 11a, LT-51327, Kaunas. Tel.: (837)490292, faks.: (837)490251
El.paštas: vmt@amvmt.lt, svetainė internete: www.amvmt.lt

0 100 Metrai

Sutartiniai ženklai

- Valdos
- Taksacinių sklypų ribos
- Miško žemė
- Ne miško žemė
- Ne miško žemė apauganti mišku
- Koreguojami taksaciniai sklypai
- I grupė. Rezervatiniai miškai
- II A grupė. Ekosistemų apsaugos miškai
- II B grupė. Rekreaciniai miškai
- III grupė. Apsauginiai miškai
- IV grupė. Ūkiniai miškai
- Valstybinės reikšmės miškai

VĮ Valstybinių miškų urėdijos Kretingos regioninis padalinys Nr.9
Šventosios girininkija, kelio ilgis 2,80 km
Kelio pradžia: kv. Nr.31 sklypo Nr.17
Kelio pabaiga: kv. Nr.15 sklypo Nr.28

LIETUVOS RESPUBLIKOS MIŠKŲ VALSTYBĖS KADASTRAS
KARTOGRAFINĖS DUOMENŲ BAZĖS FRAGMENTAS
M 1:10000

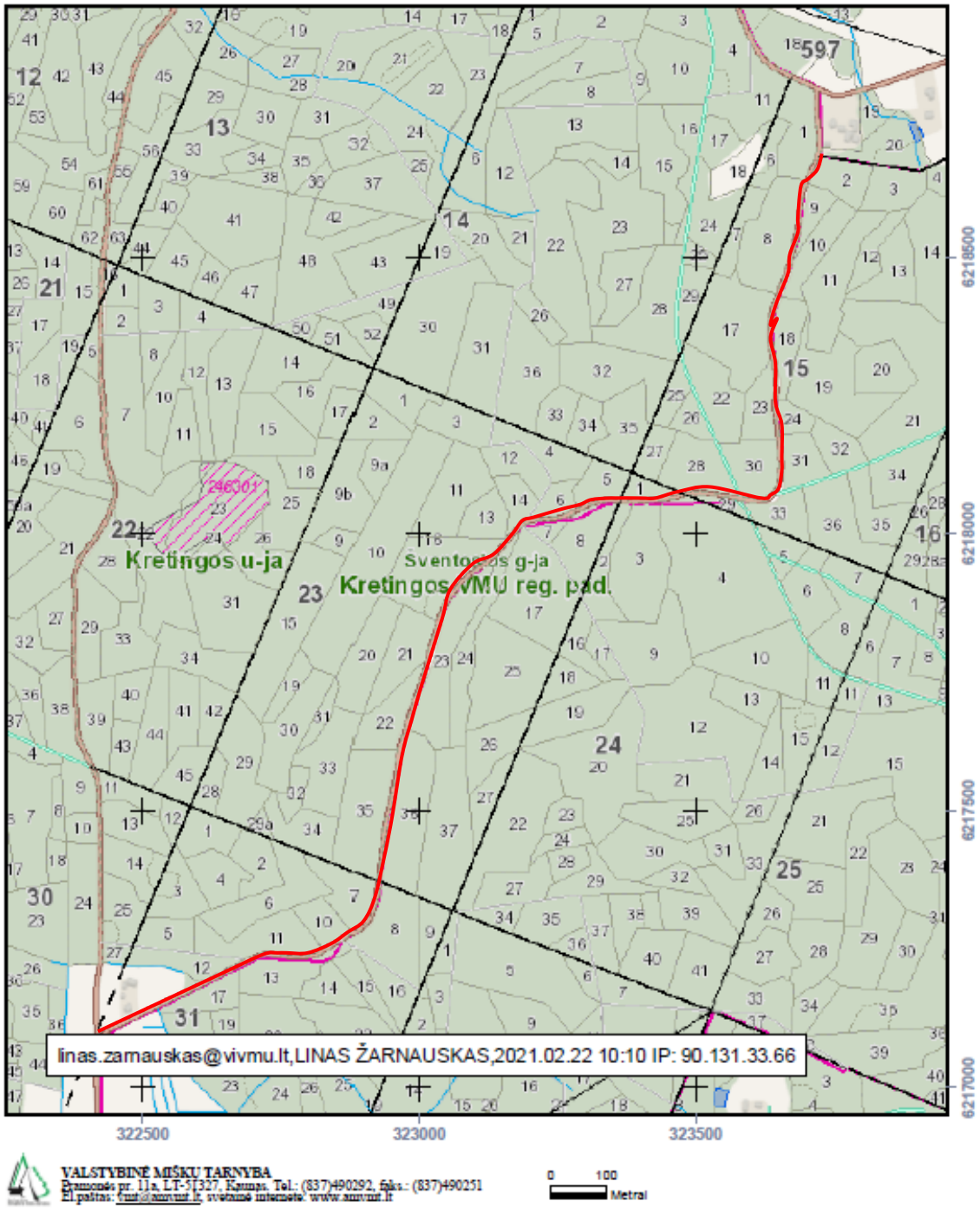

VALSTYBINĖ MIŠKŲ TARNYBA
Pramonės pr. 11a, LT-51327, Kaunas. Tel.: (837)490292, faks.: (837)490251
El. paštas: vmt@amvmt.lt, svetainė internete: www.amvmt.lt

0 100 Metrai

Sutartiniai ženklai

- Valdos
- Taksacinių sklypų ribos
- Miško žemė
- Ne miško žemė
- Ne miško žemė apauganti mišku
- Koreguojami taksacinial sklypai
- I grupė. Rezervatiniai miškai
- II A grupė. Ekosistemų apsaugos miškai
- II B grupė. Rekreaciniai miškai
- III grupė. Apsauginiai miškai
- IV grupė. Ūkiniai miškai
- Valstybinės reikšmės miškai

VĮ Valstybinių miškų urėdijos Kretingos regioninis padalinys Nr.10
Lenkimų girininkija, kelio ilgis 1,30 km
Kelio pradžia: kv. Nr.38 sklypo Nr.18
Kelio pabaiga: kv. Nr.41 sklypo Nr.28

LIETUVOS RESPUBLIKOS MIŠKŲ VALSTYBĖS KADASTRAS
KARTOGRAFINĖS DUOMENŲ BAZĖS FRAGMENTAS
M 1:10000

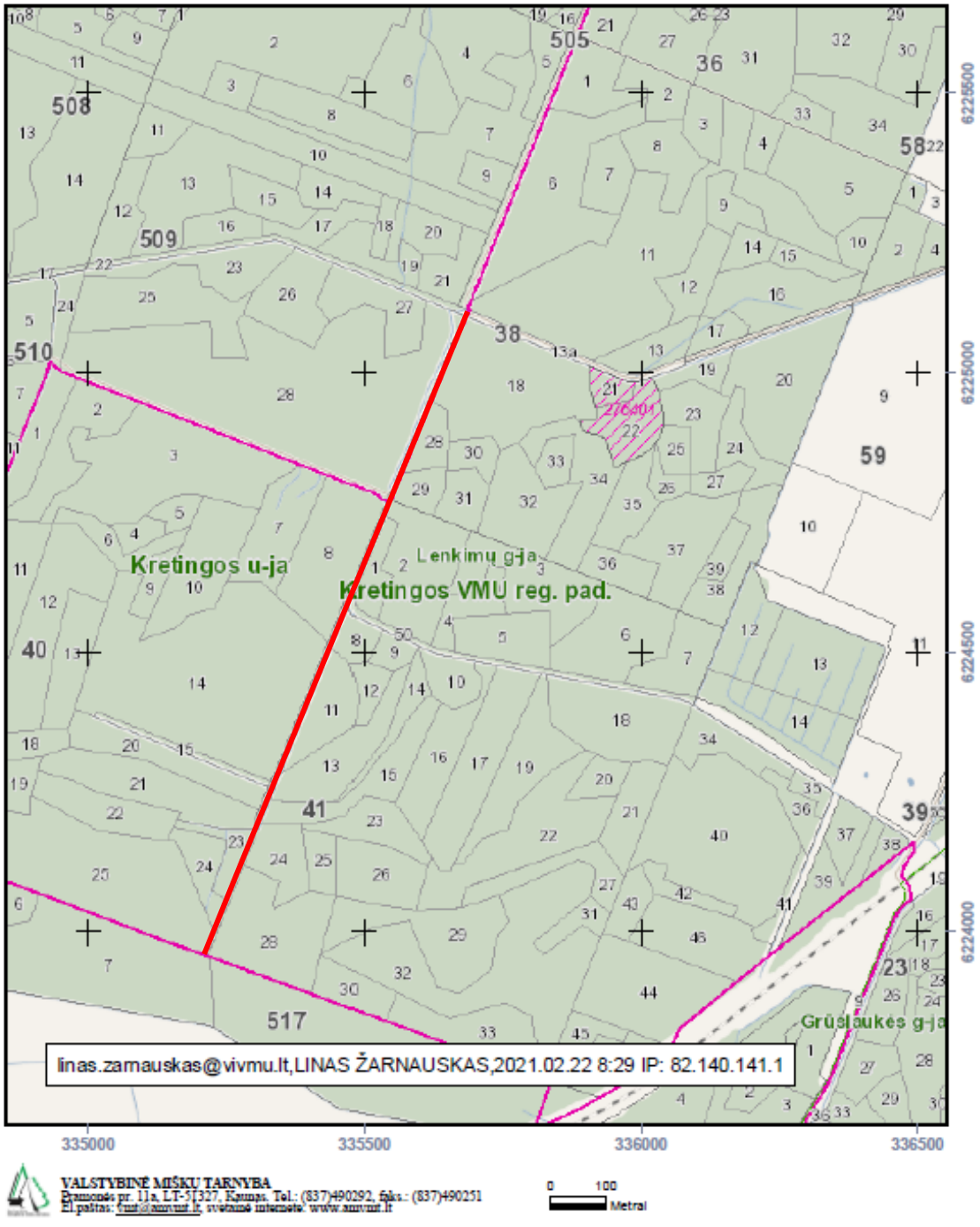

VALSTYBINĖ MIŠKŲ TARNYBA
Pramonės pr. 11a, LT-51327, Kaunas. Tel.: (837)490292, faks.: (837)490251
El.paštas: mt@amvmt.lt, svetainė internete: www.amvmt.lt

0 100 Metrai

Sutartiniai ženklai

- Valdos
- Taksacinių sklypų ribos
- Miško žemė
- Ne miško žemė
- Ne miško žemė apauganti mišku
- Koreguojami taksaciniai sklypai
- I grupė. Rezervatiniai miškai
- II A grupė. Ekosistemų apsaugos miškai
- II B grupė. Rekreaciniai miškai
- III grupė. Apsauginiai miškai
- IV grupė. Ūkiniai miškai
- Valstybinės reikšmės miškai

VĮ Valstybinių miškų urėdijos Kretingos regioninis padalinys Nr.11
Kartenos girininkija, kelio ilgis 1,80 km
Kelio pradžia: kv. Nr.33 sklypo Nr.1
Kelio pabaiga: kv. Nr.31 sklypo Nr.57

LIETUVOS RESPUBLIKOS MIŠKŲ VALSTYBĖS KADASTRAS
KARTOGRAFINĖS DUOMENŲ BAZĖS FRAGMENTAS
M 1:10000

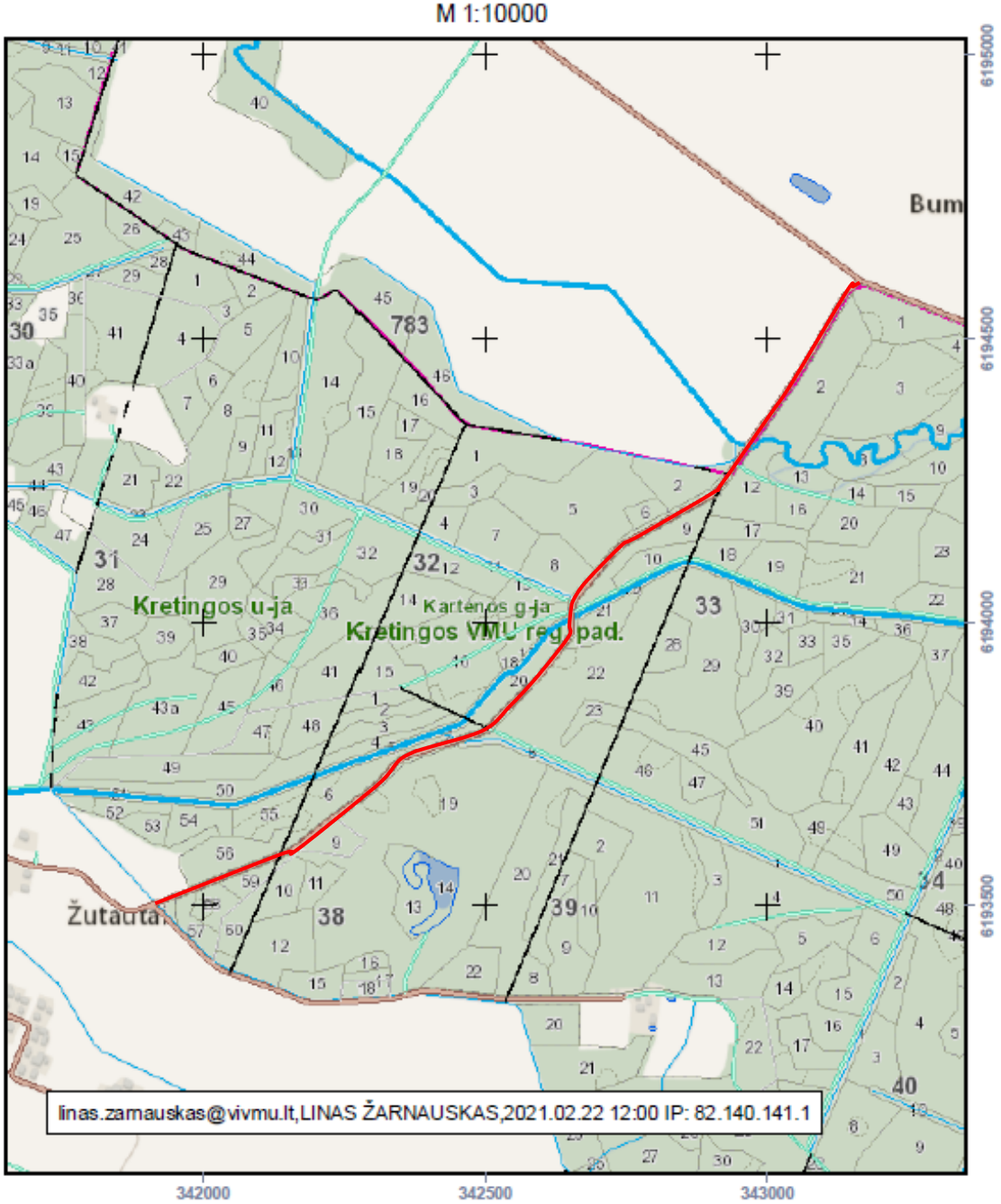

VALSTYBINĖ MIŠKŲ TARNYBA
Pramonės pr. 11a, LT-51327, Kaunas. Tel.: (837)490292, faks.: (837)490251
El.paštas: vmt@vmvmt.lt, svetainė internete: www.vmvmt.lt

0 100 Metrai

Sutartiniai ženklai

- Valdos
- Taksacinių sklypų ribos
- Miško žemė
- Ne miško žemė
- Ne miško žemė apaugantį mišku
- Koreguojami taksaciniai sklypai
- I grupė. Rezervatiniai miškai
- II A grupė. Ekosistemų apsaugos miškai
- II B grupė. Rekreaciniai miškai
- III grupė. Apsauginiai miškai
- IV grupė. Ūkiniai miškai
- Valstybinės reikšmės miškai

VĮ Valstybinių miškų urėdijos Kretingos regioninis padalinys Nr.12
Lenkimų girininkija, kelio ilgis 0,72 km
Kelio pradžia: kv. Nr.40 sklypo Nr.8
Kelio pabaiga: kv. Nr.40 sklypo Nr.1

LIETUVOS RESPUBLIKOS MIŠKŲ VALSTYBĖS KADASTRAS
KARTOGRAFINĖS DUOMENŲ BAZĖS FRAGMENTAS
M 1:10000

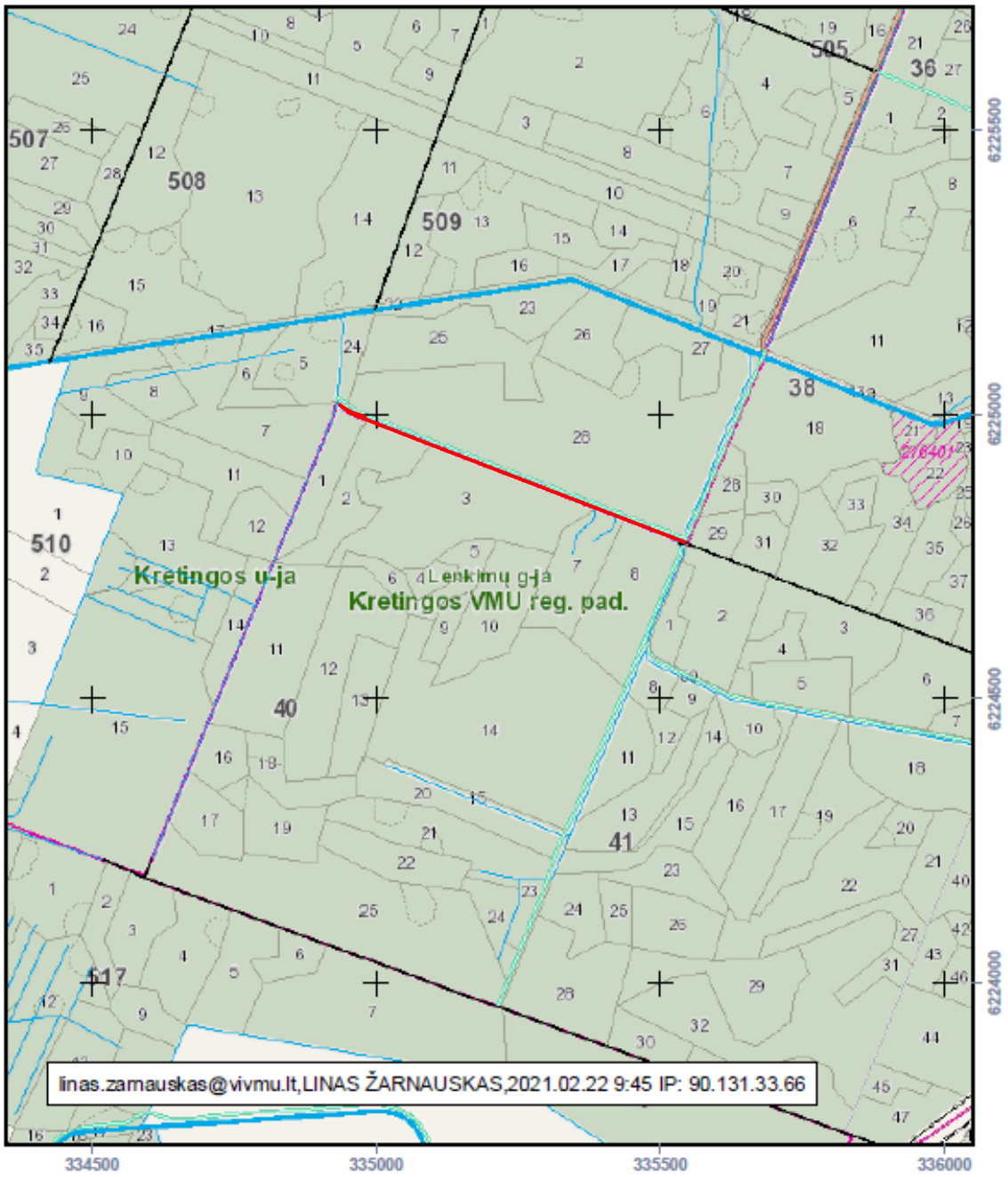

VALSTYBINĖ MIŠKŲ TARNYBA
Pramonės pr. 11a, LT-51327, Kaunas. Tel.: (837)490292, faks.: (837)490251
El.paštas: vmt@anvmt.lt, svetainė internete: www.anvmt.lt

0 100 Metrai

Sutartiniai ženklai

- Valdos
- Taksacinių sklypų ribos
- Miško žemė
- Ne miško žemė
- Ne miško žemė apaugantį mišku
- Koreguojami taksaciniai sklypai
- I grupė. Rezervatiniai miškai
- II A grupė. Ekosistemų apsaugos miškai
- II B grupė. Rekreaciniai miškai
- III grupė. Apsauginiai miškai
- IV grupė. Ūkiniai miškai
- Valstybinės reikšmės miškai

VĮ Valstybinių miškų urėdijos Kretingos regioninis padalinys Nr.13
Lenkimų girininkija, kelio ilgis 0,97 km
Kelio pradžia: kv. Nr.4 sklypo Nr.13
Kelio pabaiga: kv. Nr.6 sklypo Nr.9

LIETUVOS RESPUBLIKOS MIŠKŲ VALSTYBĖS KADASTRAS
KARTOGRAFINĖS DUOMENŲ BAZĖS FRAGMENTAS
M 1:10000

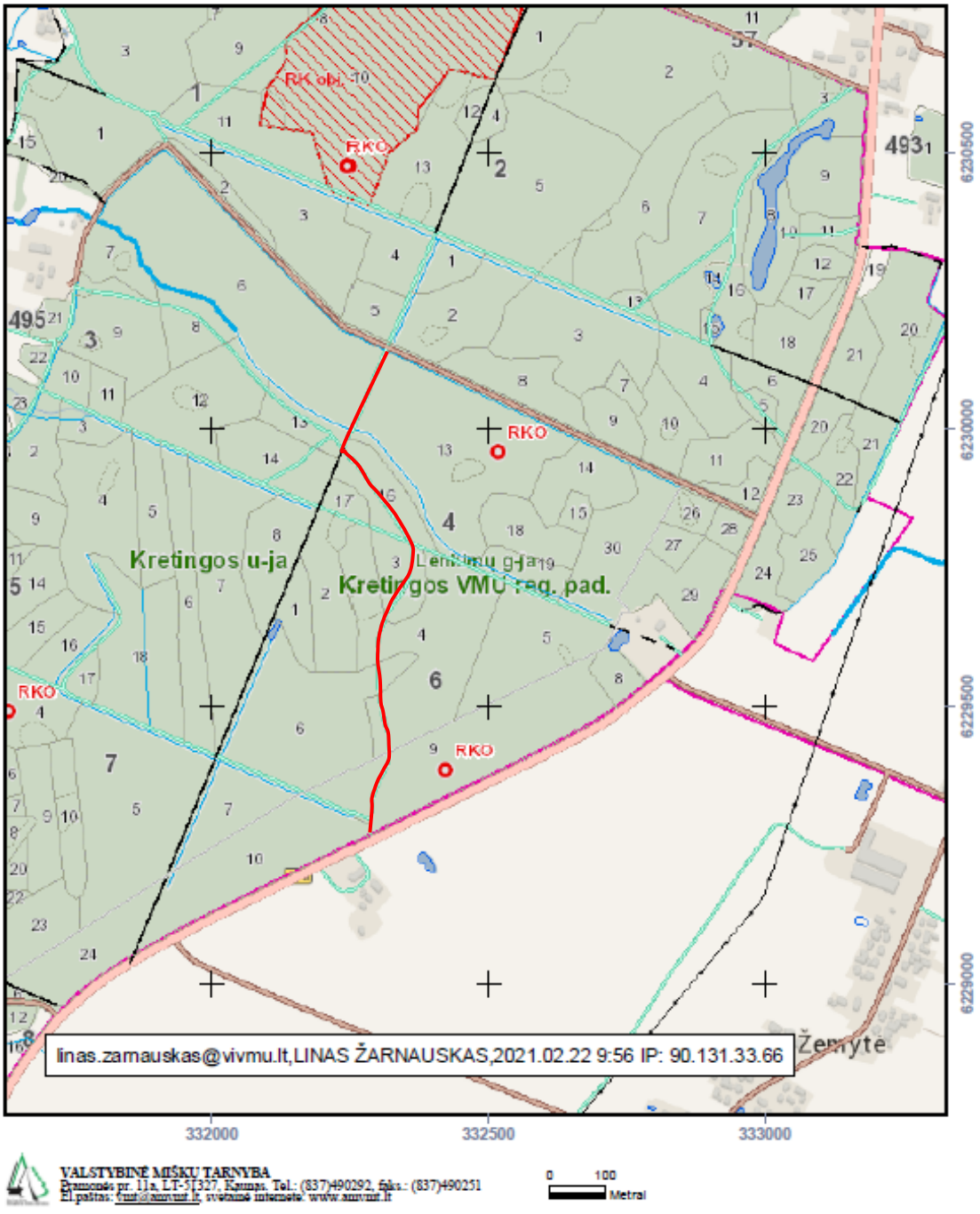

VALSTYBINĖ MIŠKŲ TARNYBA
Pramonės pr. 11a, LT-51327, Kaunas. Tel.: (837)490292, faks.: (837)490251
El.paštas: vmt@amvmt.lt, svetainė internete: www.amvmt.lt

0 100 Metrai

Sutartiniai ženklai

- Valdos
- Taksacinių sklypų ribos
- Miško žemė
- Ne miško žemė
- Ne miško žemė apauganti mišku
- Koreguojami taksaciniai sklypai
- I grupė. Rezervatiniai miškai
- II A grupė. Ekosistemų apsaugos miškai
- II B grupė. Rekreaciniai miškai
- III grupė. Apsauginiai miškai
- IV grupė. Ūkiniai miškai
- Valstybinės reikšmės miškai

VĮ Valstybinių miškų urėdijos Kretingos regioninis padalinys Nr.14
Kartenos girininkija, kelio ilgis 0,87 km
Kelio pradžia: kv. Nr.122 sklypo Nr.1
Kelio pabaiga: kv. Nr.756 sklypo Nr.3

LIETUVOS RESPUBLIKOS MIŠKŲ VALSTYBĖS KADASTRAS
KARTOGRAFINĖS DUOMENŲ BAZĖS FRAGMENTAS
M 1:10000

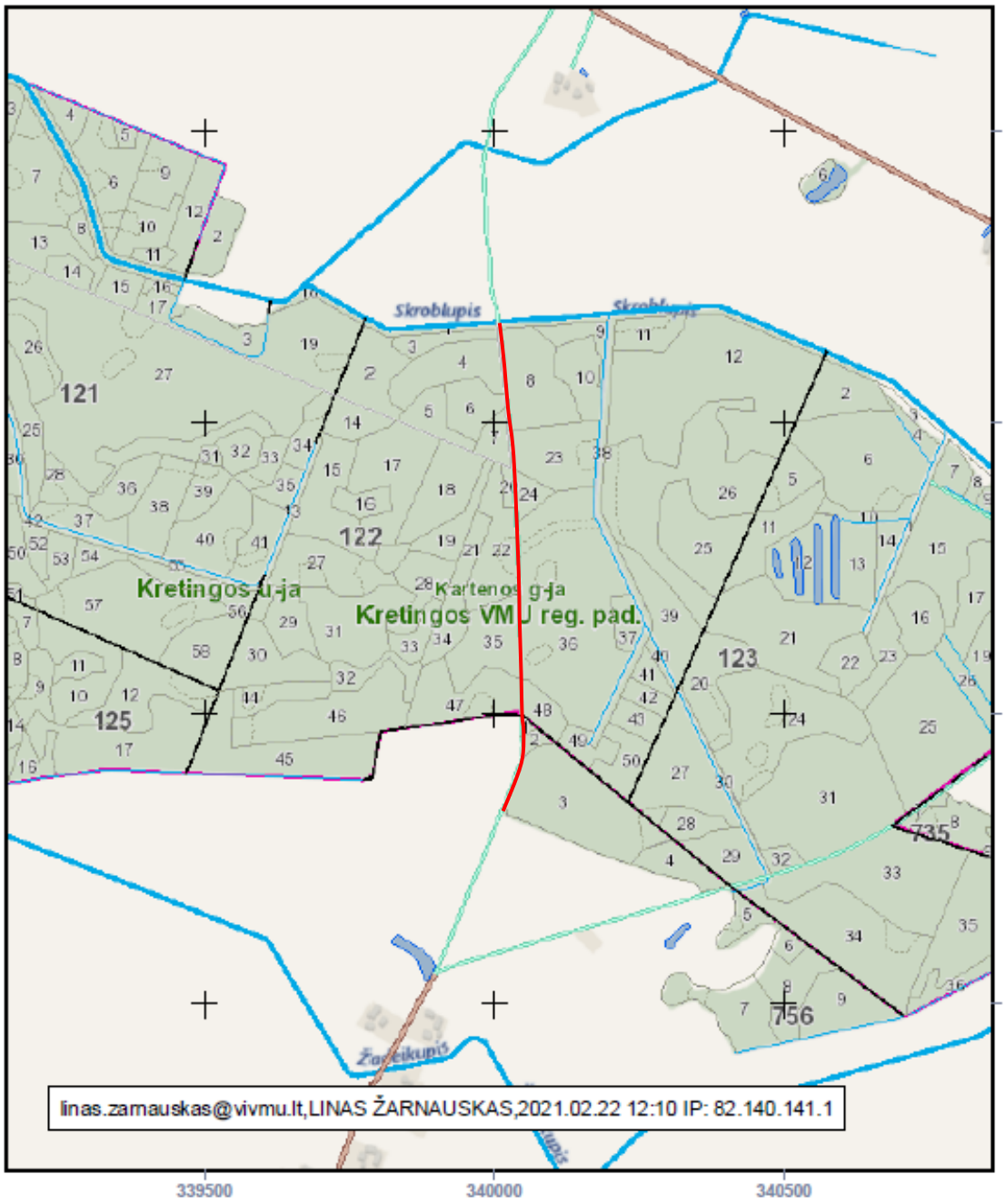

VALSTYBINĖ MIŠKŲ TARNYBA
Pramonės pr. 11a, LT-51327, Kaunas. Tel.: (837)490292, faks.: (837)490251
El.paštas: mt@amvmt.lt, svetainė internete: www.amvmt.lt

0 100 Metrai

Sutartiniai ženklai

- Valdos
- Taksacinių sklypų ribos
- Miško žemė
- Ne miško žemė
- Ne miško žemė apauganti mišku
- Koreguojami taksaciniai sklypai
- I grupė. Rezervatiniai miškai
- II A grupė. Ekosistemų apsaugos miškai
- II B grupė. Rekreaciniai miškai
- III grupė. Apsauginiai miškai
- IV grupė. Ūkiniai miškai
- Valstybinės reikšmės miškai

VĮ Valstybinių miškų urėdijos Kretingos regioninis padalinys Nr.15
Klaipėdos girininkija, kelio ilgis 1,30 km
Kelio pradžia: kv. Nr.116 sklypo Nr.37
Kelio pabaiga: kv. Nr.118 sklypo Nr.7

LIETUVOS RESPUBLIKOS MIŠKŲ VALSTYBĖS KADASTRAS
KARTOGRAFINĖS DUOMENŲ BAZĖS FRAGMENTAS
M 1:10000

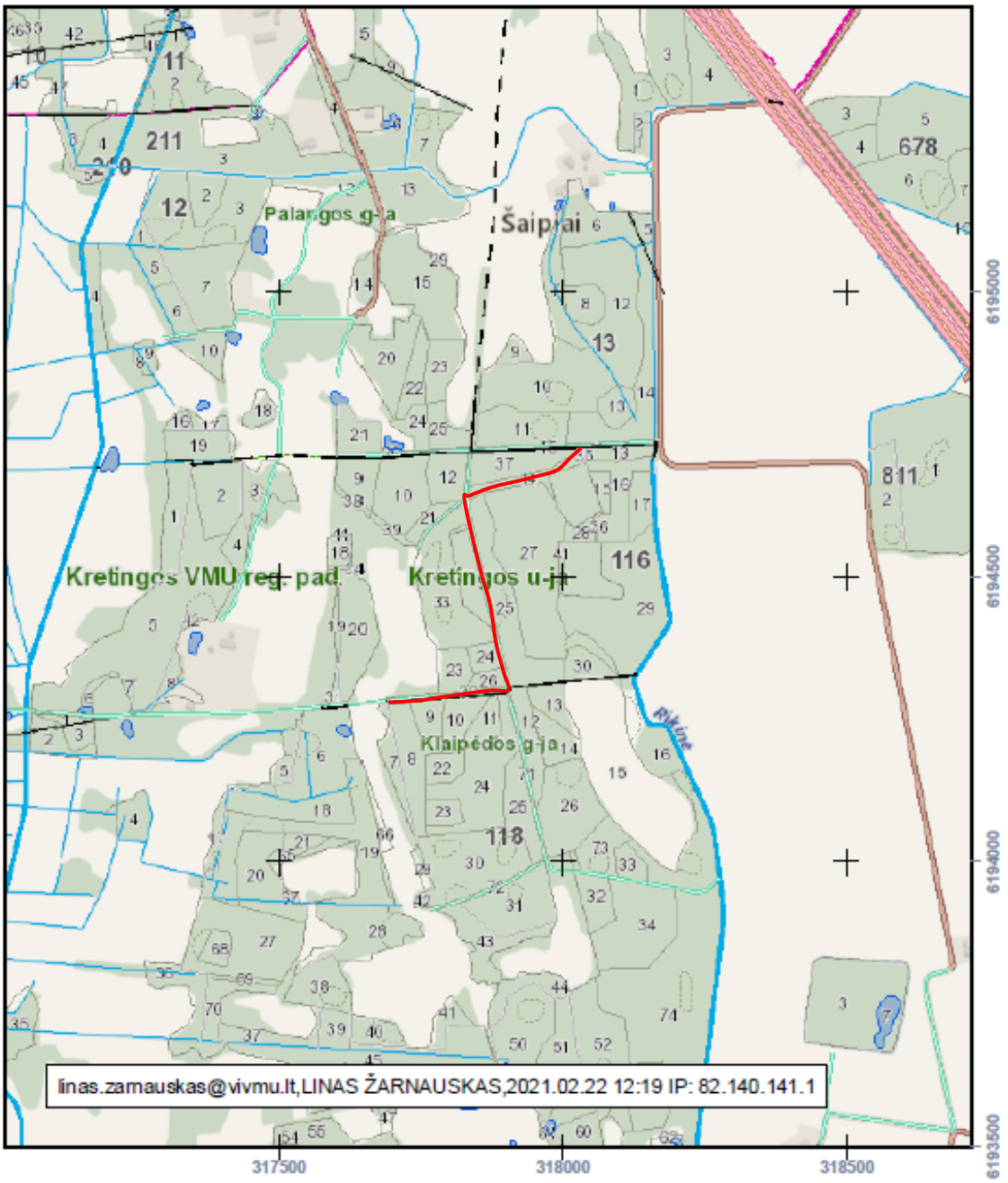

VALSTYBINĖ MIŠKŲ TARNYBA
Pramonės pr. 11a, LT-51327, Kaunas, Tel.: (837)490292, faks.: (837)490251
El.paštas: mut@amvmt.lt, svetainė internete: www.amvmt.lt

0 100 Metrai

Sutartiniai ženklai

- Valdos
- Taksacinių sklypų ribos
- Miško žemė
- Ne miško žemė
- Ne miško žemė apaugantį miškų
- Koreguojami taksaciniai sklypai
- I grupė. Rezervatiniai miškai
- II A grupė. Ekosistemų apsaugos miškai
- II B grupė. Rekreaciniai miškai
- III grupė. Apsauginiai miškai
- IV grupė. Ūkiniai miškai
- Valstybinės reikšmės miškai

VĮ Valstybinių miškų urėdijos Kretingos regioninis padalinys Nr.16
Skuodo girininkija, kelio ilgis 0,73 km
Kelio pradžia: kv. Nr.8 sklypo Nr.19
Kelio pabaiga: kv. Nr.7 sklypo Nr.28

LIETUVOS RESPUBLIKOS MIŠKŲ VALSTYBĖS KADASTRAS
KARTOGRAFINĖS DUOMENŲ BAZĖS FRAGMENTAS
M 1:10000

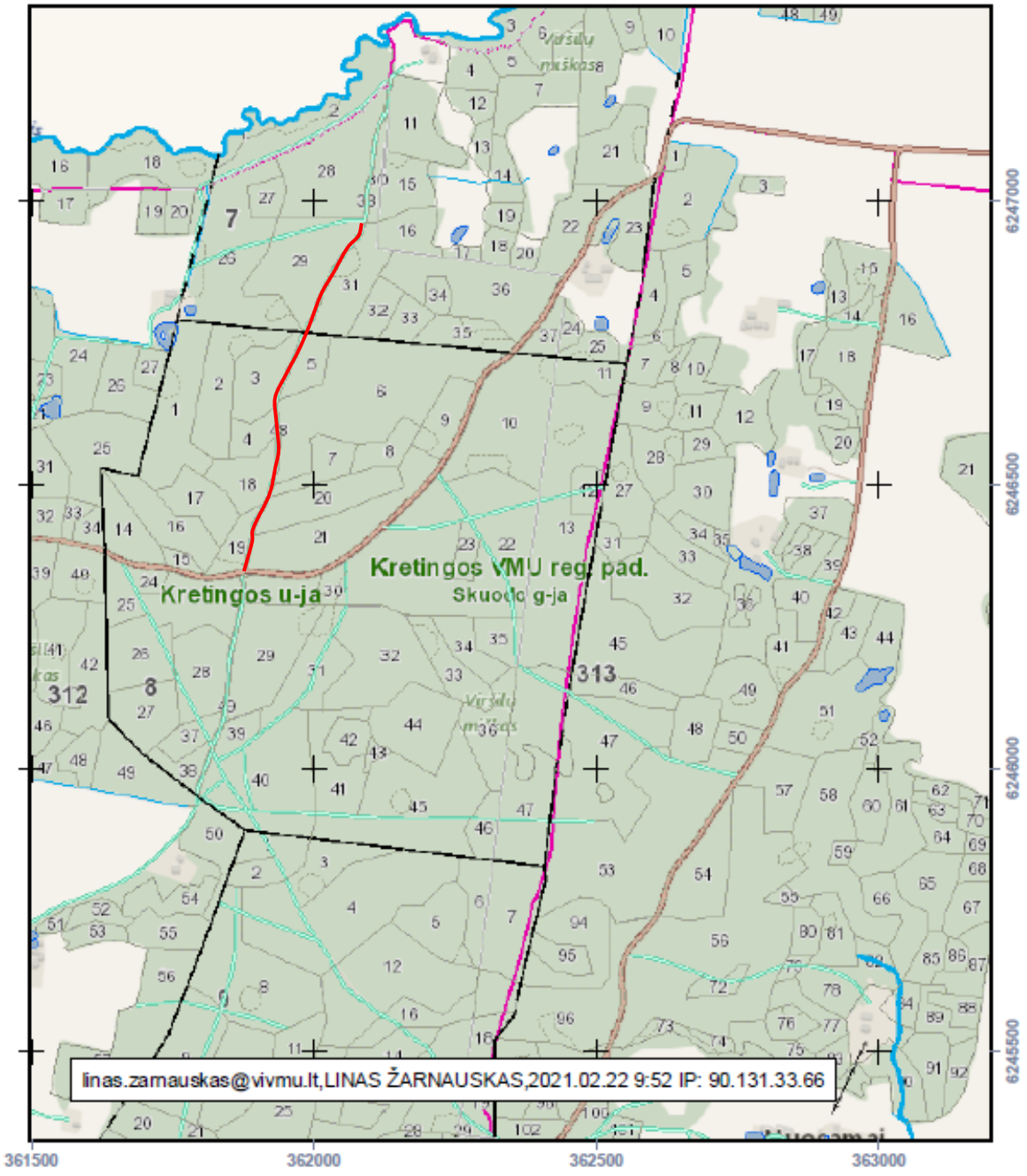

VALSTYBINĖ MIŠKŲ TARNYBA
Pramonės pr. 11a, LT-51327, Kaunas, Tel.: (837)490292, faks.: (837)490251
El.paštas: vmt@amvmt.lt, svetainė internete: www.amvmt.lt

0 100 Metrai

Sutartiniai ženklai

- Valdos
- Taksacinių sklypų ribos
- Miško žemė
- Ne miško žemė
- Ne miško žemė apauganti mišku
- Koreguojami taksaciniai sklypai
- I grupė. Rezervatiniai miškai
- II A grupė. Ekosistemų apsaugos miškai
- II B grupė. Rekreaciniai miškai
- III grupė. Apsauginiai miškai
- IV grupė. Ūkiniai miškai
- Valstybinės reikšmės miškai

LIETUVOS RESPUBLIKOS MIŠKŲ VALSTYBĖS KADASTRAS
KARTOGRAFINĖS DUOMENŲ BAZĖS FRAGMENTAS
M 1:25000

Nr.17

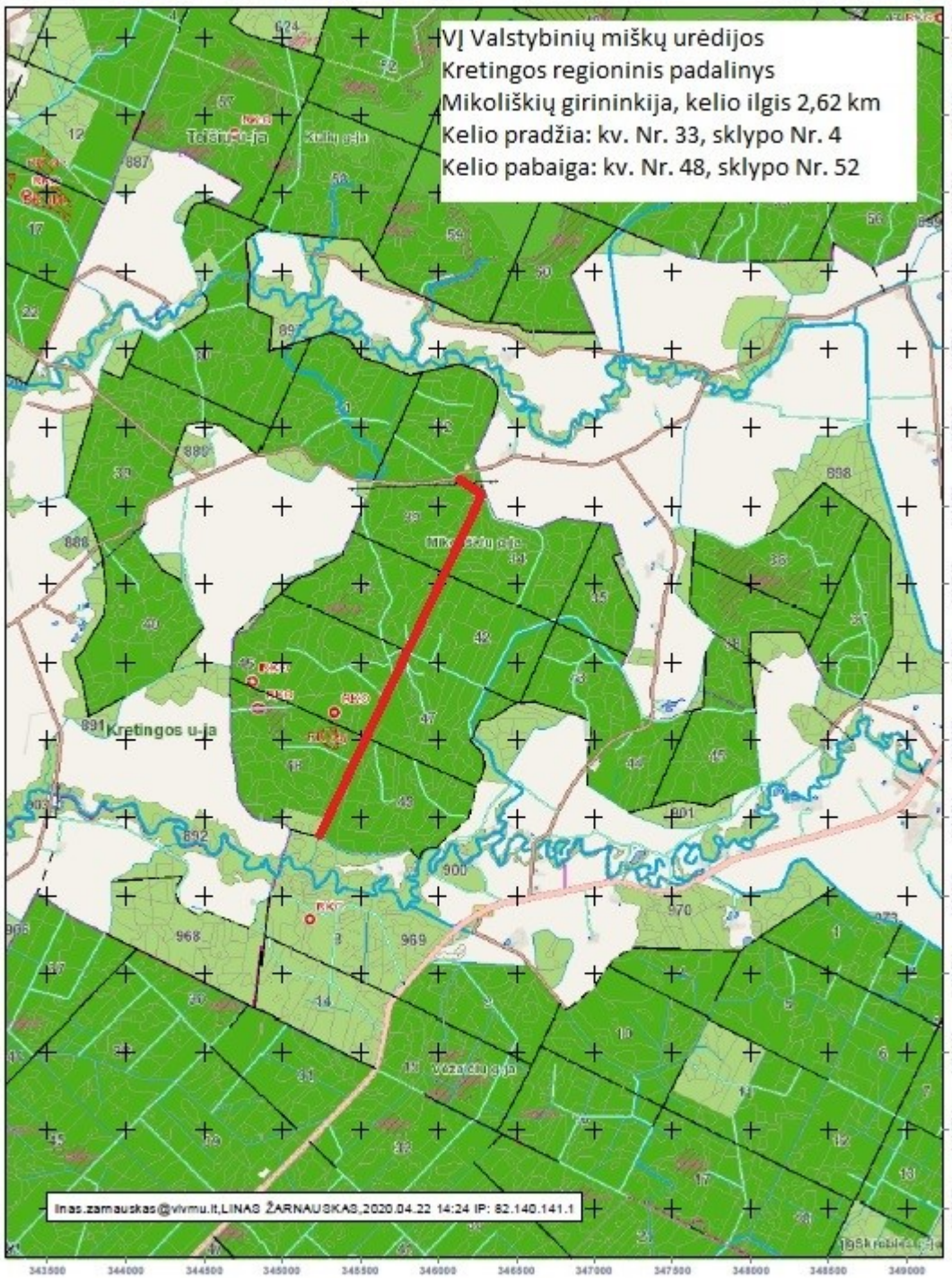

VALSTYBINĖ MIŠKŲ TARNYBA
Pramonės pr. 11a, LT-51327, Kaunas. Tel.: (837)490292, faks.: (837)490251
El.paštas: vmt@amvmt.lt, svetainė internete: www.amvmt.lt

0 300 600 Metrai

Sutartiniai ženklai

LIETUVOS RESPUBLIKOS MIŠKŲ VALSTYBĖS KADASTRAS Nr.18

KARTOGRAFINĖS DUOMENŲ BAZĖS FRAGMENTAS

M 1:25000

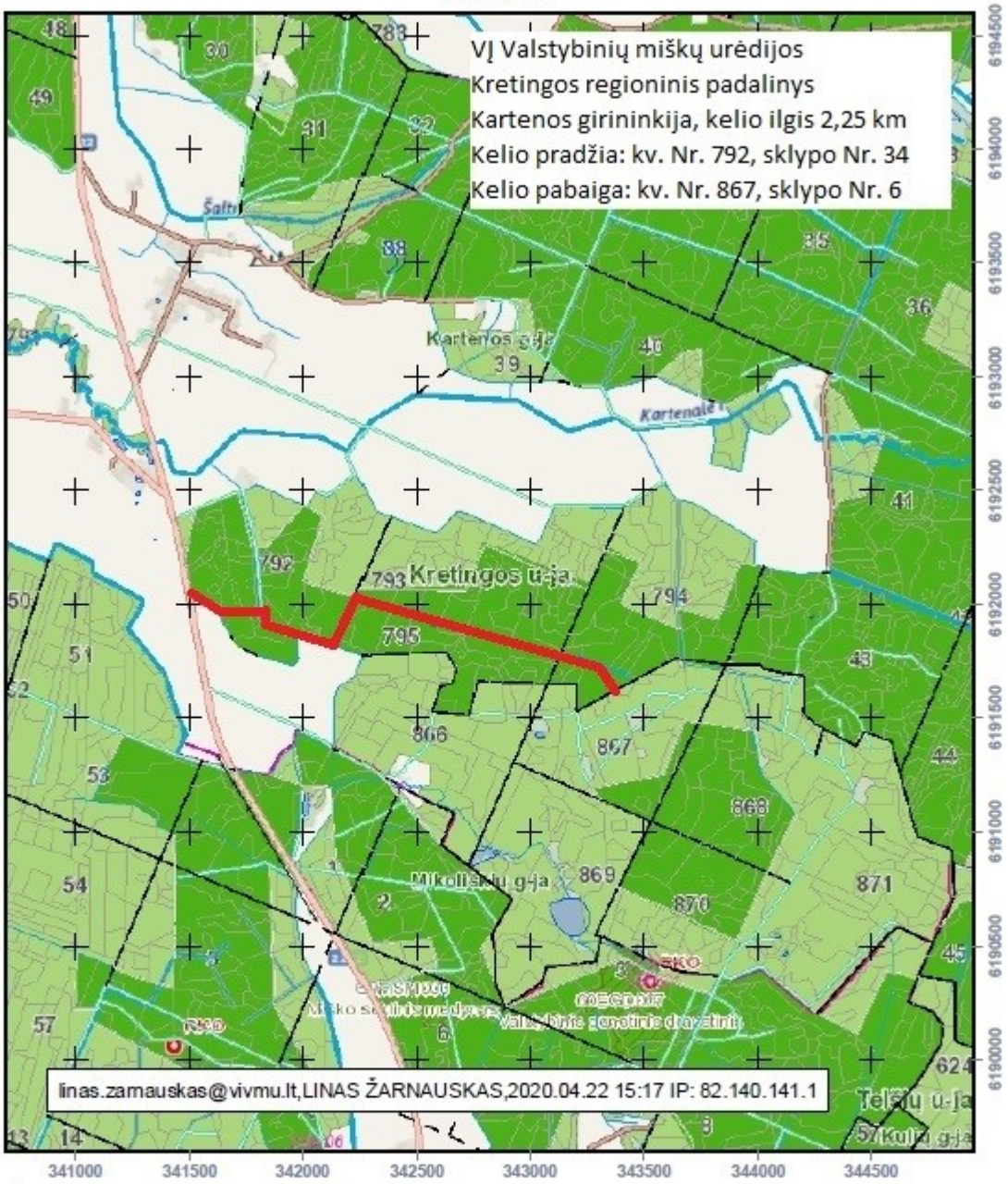

VALSTYBINĖ MIŠKŲ TARNYBA
Pramonės pr. 11a, LT-51327, Kaunas. Tel.: (837)490292, faks.: (837)490251
El.paštas: vmt@amvmt.lt, svetainė internete: www.amvmt.lt

0 400 Metrai

Sutartiniai ženklai

- Valdos
- Taksacinių sklypų ribos
- Miško žemė
- Ne miško žemė
- Ne miško žemė apauganti mišku
- Koreguojami taksaciniai sklypai
- I grupė. Rezervatiniai miškai
- II A grupė. Ekosistemų apsaugos miškai
- II B grupė. Rekreaciniai miškai
- III grupė. Apsauginiai miškai
- IV grupė. Ūkiniai miškai
- Valstybinės reikšmės miškai

LIETUVOS RESPUBLIKOS MIŠKŲ VALSTYBĖS KADASTRAS Nr.19

KARTOGRAFINĖS DUOMENŲ BAZĖS FRAGMENTAS

M 1:10000

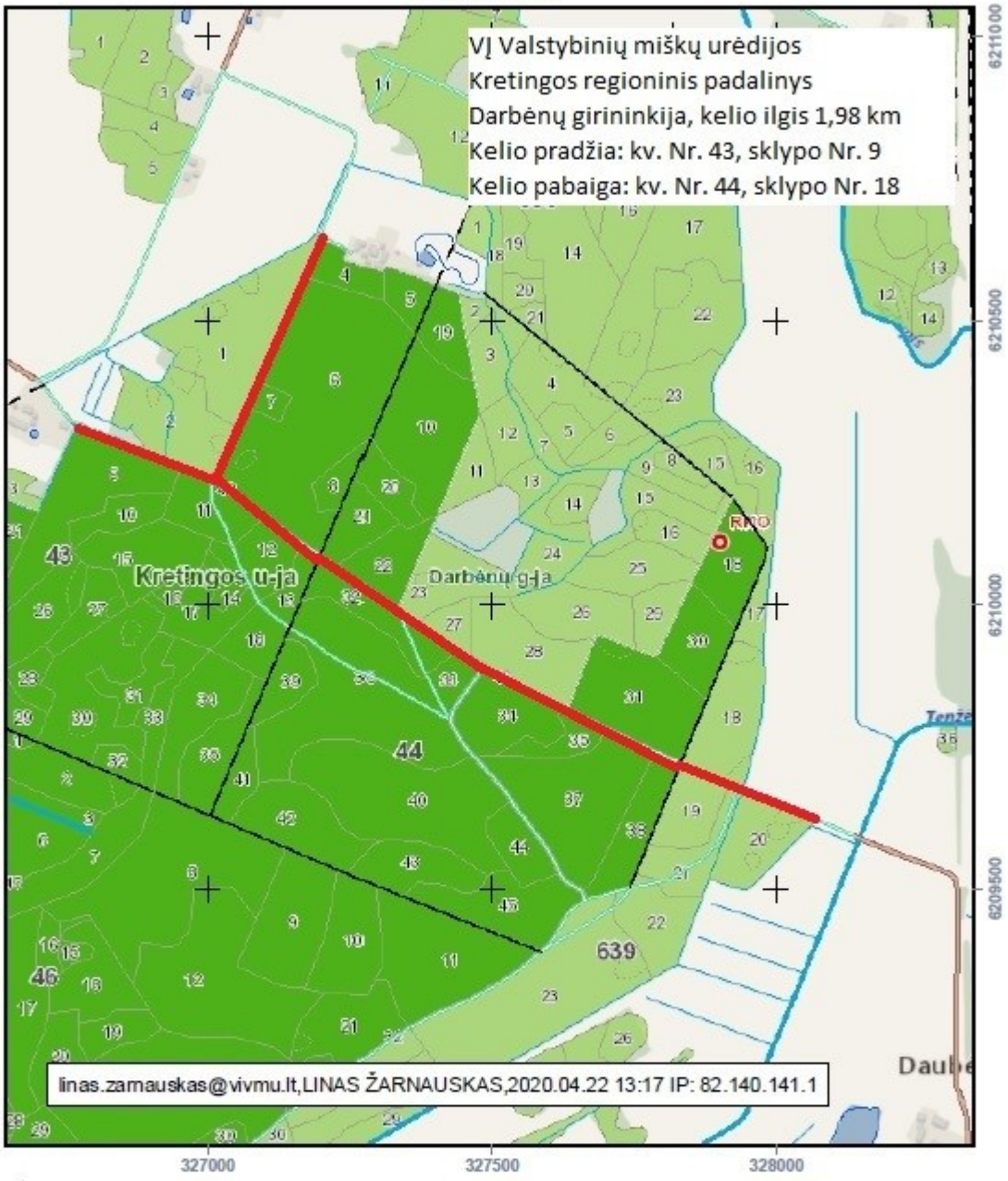

VALSTYBINĖ MIŠKŲ TARNYBA
Pramonės pr. 11a, LT-51327, Kaunas. Tel.: (837)490292, faks.: (837)490251
El.paštas: vmt@anvmt.lt, svetainė internete: www.anvmt.lt

0 100 Metrai

Sutartiniai ženklai

- Valdos
- Taksacinių sklypų ribos
- Miško žemė
- Ne miško žemė
- Ne miško žemė apaugantį miškų
- Koreguojami taksaciniai sklypai
- I grupė. Rezervatiniai miškai
- II A grupė. Ekosistemų apsaugos miškai
- II B grupė. Rekreaciniai miškai
- III grupė. Apsauginiai miškai
- IV grupė. Ūkiniai miškai
- Valstybinės reikšmės miškai

LIETUVOS RESPUBLIKOS MIŠKŲ VALSTYBĖS KADASTRAS
KARTOGRAFINĖS DUOMENŲ BAZĖS FRAGMENTAS

Nr.20

M 1:25000

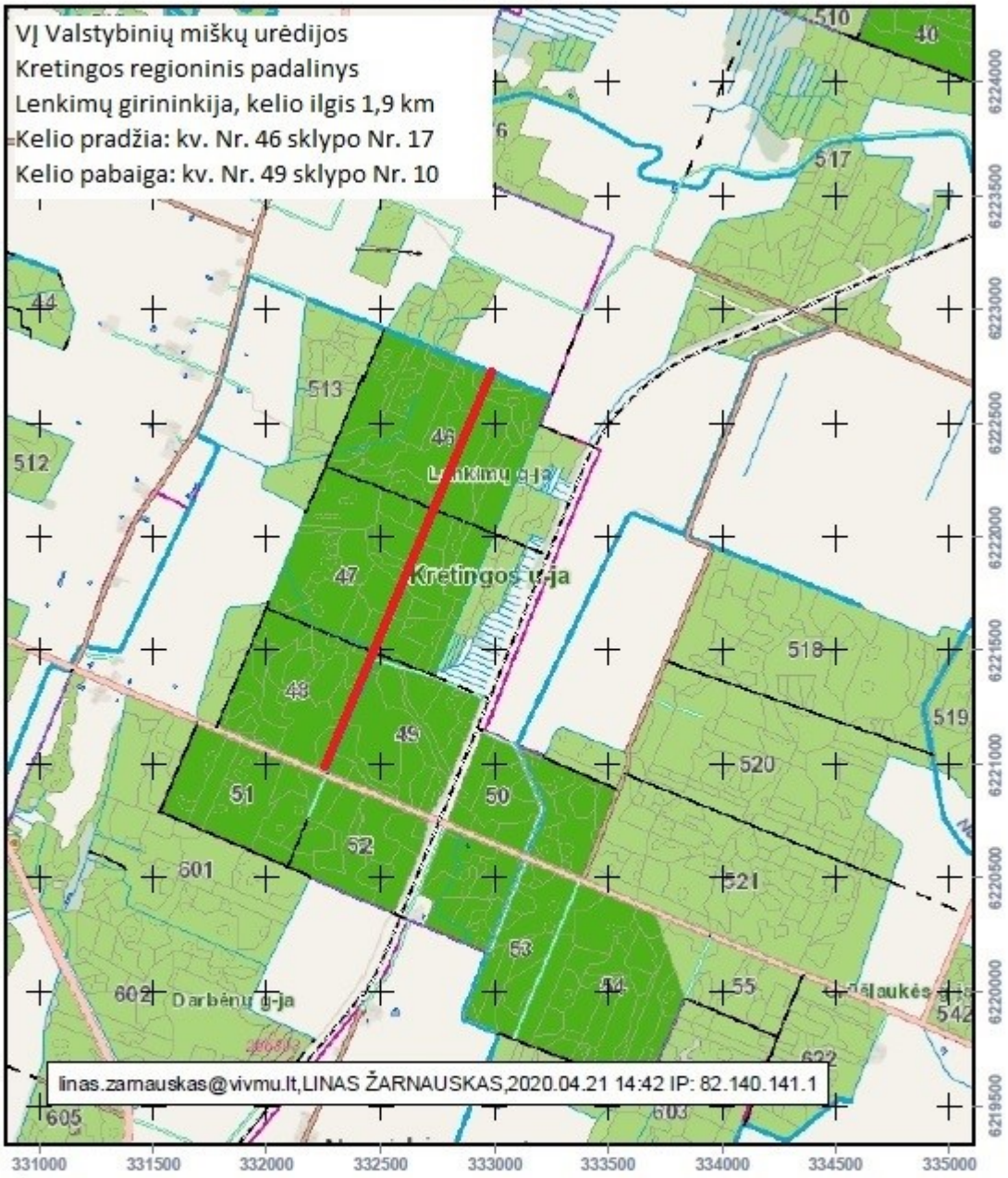

VALSTYBINĖ MIŠKŲ TARNYBA
Pramonės pr. 11a, LT-51327, Kaunas. Tel.: (837)490292, faks.: (837)490251
El.paštas: mt@amvmt.lt, svetainė internete: www.amvmt.lt

0 400 Metrai

Sutartiniai ženklai

- Valdos
- Taksacinių sklypų ribos
- Miško žemė
- Ne miško žemė
- Ne miško žemė apauganti mišku
- Koreguojami taksaciniai sklypai
- I grupė. Rezervatiniai miškai
- II A grupė. Ekosistemų apsaugos miškai
- II B grupė. Rekreaciniai miškai
- III grupė. Apsauginiai miškai
- IV grupė. Ūkiniai miškai
- Valstybinės reikšmės miškai

LIETUVOS RESPUBLIKOS MIŠKŲ VALSTYBĖS KADASTRAS

KARTOGRAFINĖS DUOMENŲ BAZĖS FRAGMENTAS

M 1:10000

Nr.21

VĮ Valstybinių miškų urėdijos
Kretingos regioninis padalinys
Šernų girininkija, kelio ilgis 1,88 km
Kelio pradžia: kv. Nr. 185, sklypo Nr. 10
Kelio pabaiga: kv. Nr. 187, sklypo Nr. 34

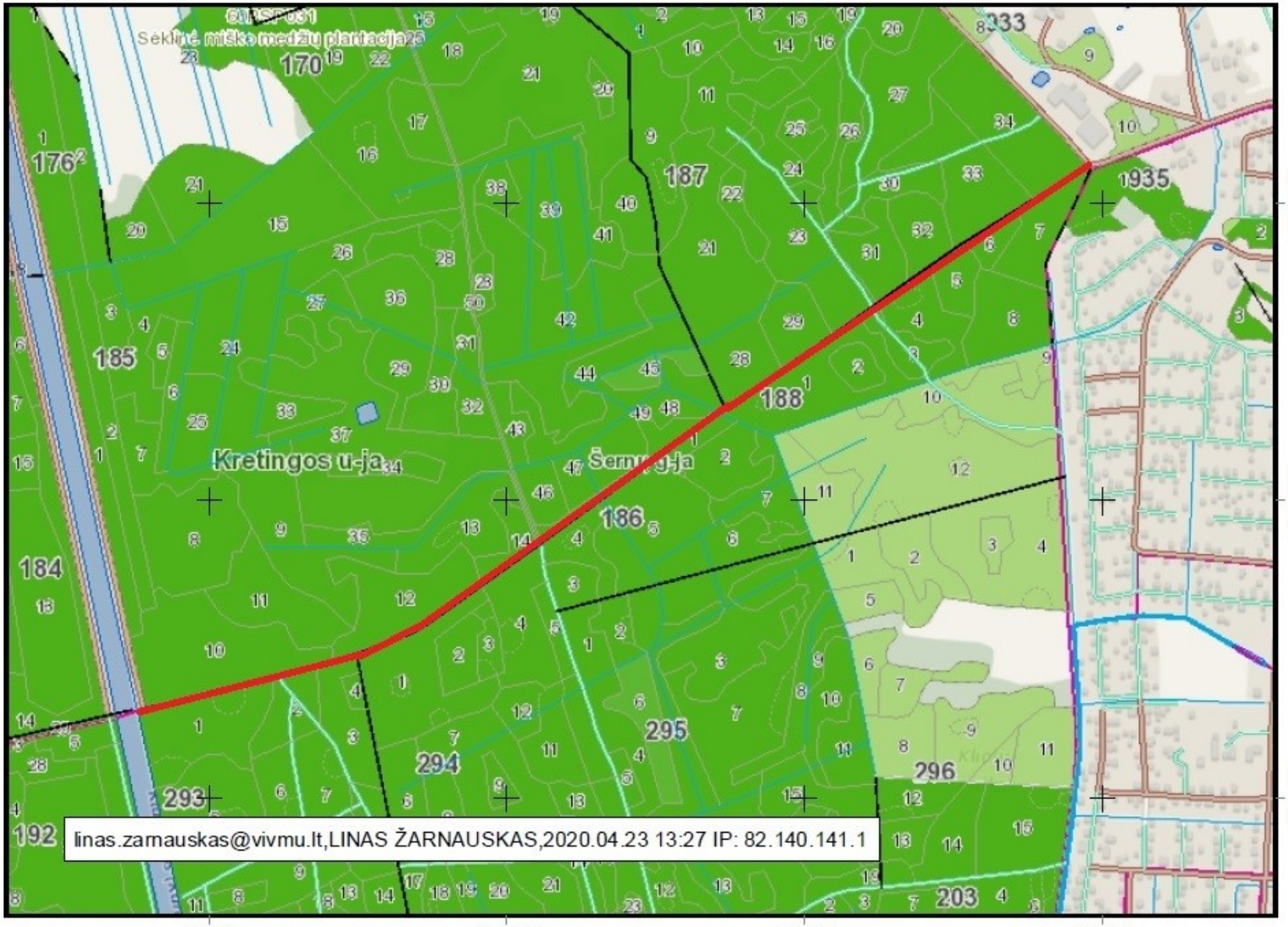

Sutartiniai ženklai

- Valdos
- Taksacinių sklypų ribos
- Miško žemė
- Ne miško žemė
- Ne miško žemė apauganti mišku
- Koreguojami taksaciniai sklypai
- I grupė. Rezervatiniai miškai
- II A grupė. Ekosistemų apsaugos miškai
- II B grupė. Rekreaciniai miškai
- III grupė. Apsauginiai miškai
- IV grupė. Ūkiniai miškai
- Valstybinės reikšmės miškai

VALSTYBINĖ MIŠKŲ TARNYBA
Pramonės pr. 11a, LT-51327, Kaunas. Tel.: (837)490292, faks.: (837)490251
El.paštas: vmt@amvmt.lt, svetainė internete: www.amvmt.lt

0 100
Metrai

VĮ Valstybinių miškų urėdijos Kretingos regioninis padalinys Nr.22
Šventosios girininkija, kelio ilgis 1,80 km
Kelio pradžia: kv. Nr.19 sklypo Nr.19
Kelio pabaiga: kv. Nr.20 sklypo Nr.6

LIETUVOS RESPUBLIKOS MIŠKŲ VALSTYBĖS KADASTRAS
KARTOGRAFINĖS DUOMENŲ BAZĖS FRAGMENTAS
M 1:10000

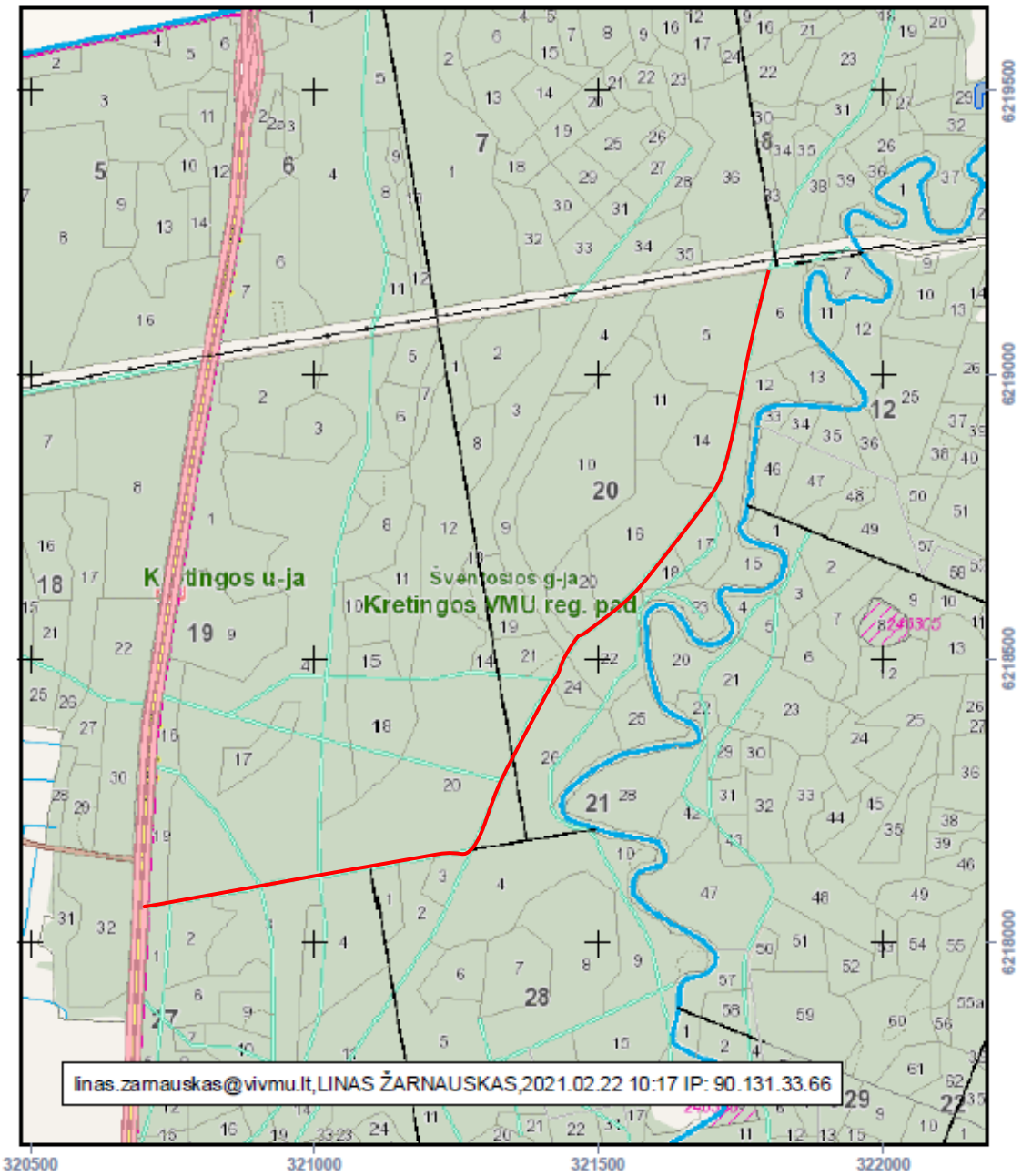

VALSTYBINĖ MIŠKŲ TARNYBA
Šeimonės pr. 11a, LT-51327, Kaunas. Tel.: (837)490292, faks.: (837)490251
El.paštas: vmt@amvmt.lt, svetainė internete: www.amvmt.lt

0 100 Metrai

Sutartiniai ženklai

- Valdos
- Taksacinių sklypų ribos
- Miško žemė
- Ne miško žemė
- Ne miško žemė apauganti mišku
- Koreguojami taksaciniai sklypai
- I grupė. Rezervatiniai miškai
- II A grupė. Ekosistemų apsaugos miškai
- II B grupė. Rekreaciniai miškai
- III grupė. Apsauginiai miškai
- IV grupė. Ūkiniai miškai
- Valstybinės reikšmės miškai

LIETUVOS RESPUBLIKOS MIŠKŲ VALSTYBĖS KADASTRAS
KARTOGRAFINĖS DUOMENŲ BAZĖS FRAGMENTAS
M 1:10000

Nr.23

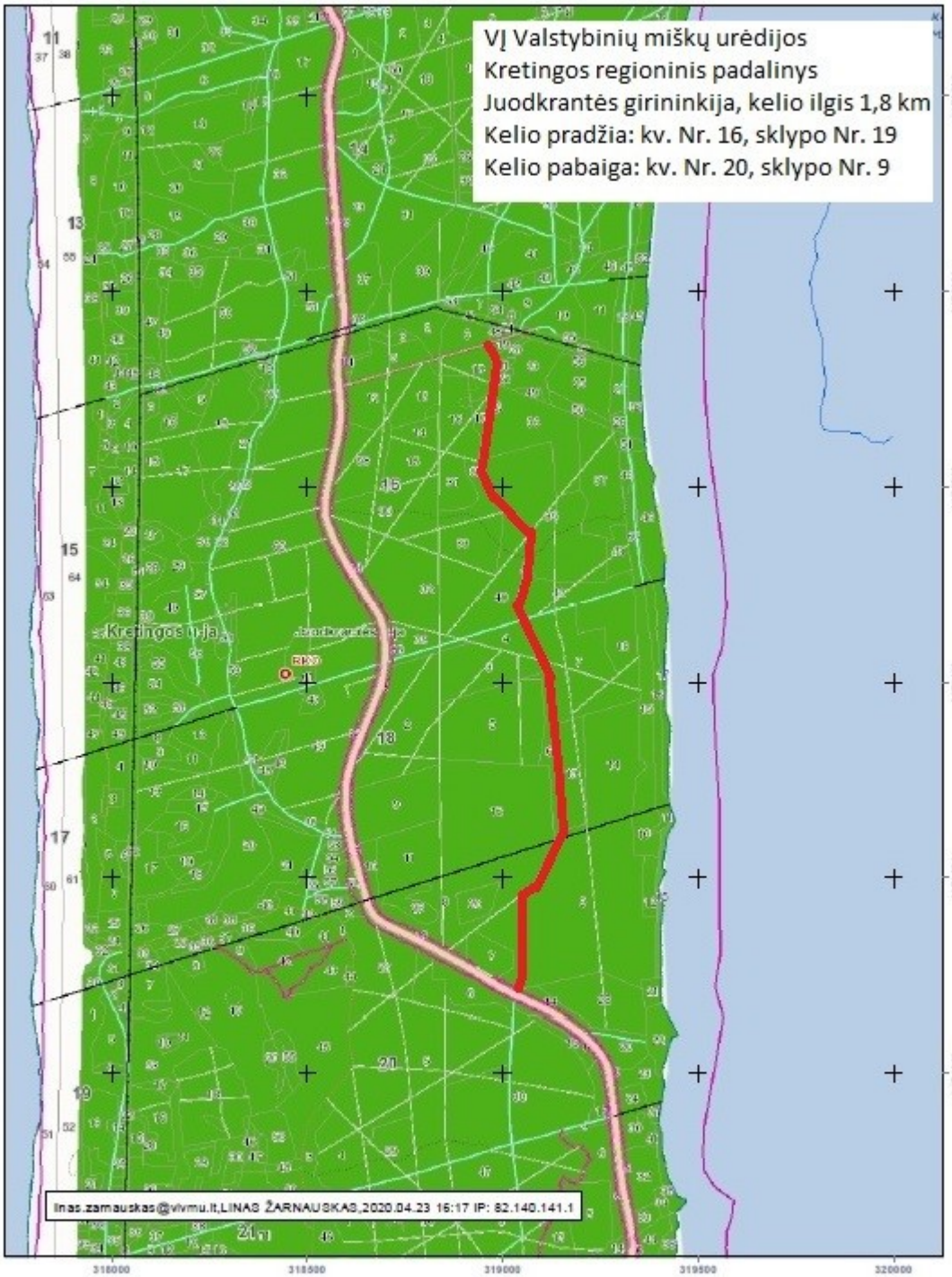

VALSTYBINĖ MIŠKŲ TARNYBA
Pramonės pr. 11a, LT-51327, Kaunas. Tel.: (837)490292, faks.: (837)490251
El.paštas: vmt@amvmt.lt, svetainė internete: www.amvmt.lt

0 100 200 Metrai

Sutartiniai ženklai

Veidos
Taksacinių sklypų ribos
Miško žeme
Ne miško žeme
Ne miško žeme apsaugantį mišku
Koreguojami taksacinai sklypai
I grupe. Rezervatiniai miškai
II A grupe. Ekosistemų apsaugos miškai
II B grupe. Rekreaciniai miškai
III grupe. Apsauginiai miškai
IV grupe. Ūkiniai miškai
Valstybines reikšmes miškai

LIETUVOS RESPUBLIKOS MIŠKŲ VALSTYBĖS KADASTRAS Nr.24

KARTOGRAFINĖS DUOMENŲ BAZĖS FRAGMENTAS

M 1:10000

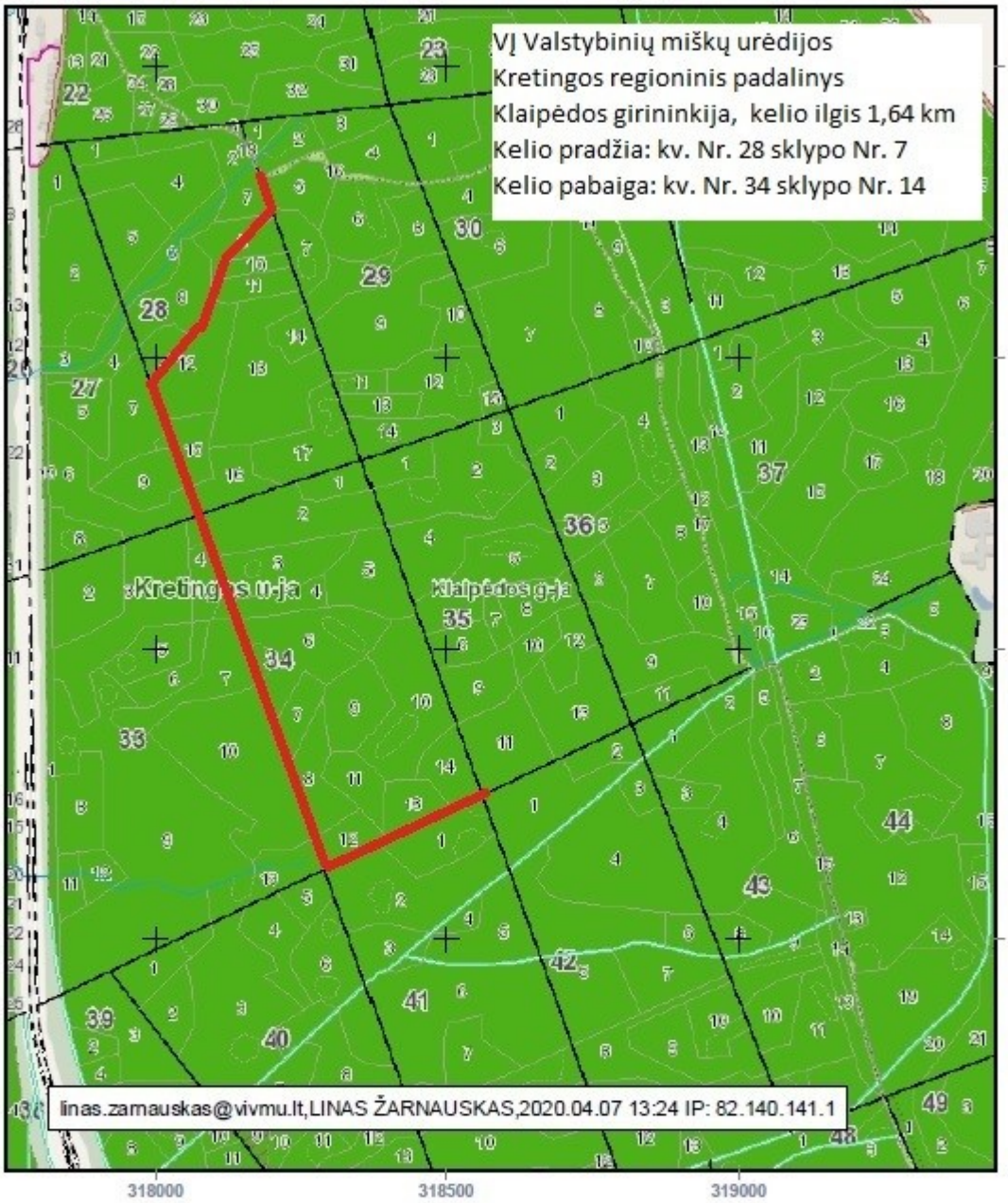

VALSTYBINĖ MIŠKŲ TARNYBA
Pramonės pr. 11a, LT-51327, Kaunas. Tel.: (837)490292, faks.: (837)490251
El.paštas: vmt@amvmt.lt, svetainė internete: www.amvmt.lt

0 100 Metrai

Sutartiniai ženklai

- Valdos
- Taksacinių sklypų ribos
- Miško žemė
- Ne miško žemė
- Ne miško žemė apaugantį miškų
- Koreguojami taksaciniai sklypai
- I grupė. Rezervatiniai miškai
- II A grupė. Ekosistemų apsaugos miškai
- II B grupė. Rekreaciniai miškai
- III grupė. Apsauginiai miškai
- IV grupė. Ūkiniai miškai
- Valstybinės reikšmės miškai

LIETUVOS RESPUBLIKOS MIŠKŲ VALSTYBĖS KADASTRAS
KARTOGRAFINĖS DUOMENŲ BAZĖS FRAGMENTAS
M 1:10000

Nr.25



VALSTYBINĖ MIŠKŲ TARNYBA
Pramonės pr. 11a, LT-51327, Kaunas. Tel.: (837)490292, faks.: (837)490251
El.paštas: vmt@amvmt.lt, svetainė internete: www.amvmt.lt

0 100 200 Metrai

Sutartiniai ženklai

LIETUVOS RESPUBLIKOS MIŠKŲ VALSTYBĖS KADASTRAS

KARTOGRAFINĖS DUOMENŲ BAZĖS FRAGMENTAS

M 1:10000

Nr.26



VĮ Valstybinių miškų urėdijos
Kretingos regioninis padalinys
Juodkrantės girininkija, kelio ilgis 1,5 km
Kelio pradžia: kv. Nr. 37, sklypo Nr. 26
Kelio pabaiga: kv. Nr. 38, sklypo Nr. 17

Sutartiniai ženklai

- Valdos
- Taksacinių sklypų ribos
- Miško žemė
- Ne miško žemė
- Ne miško žemė apauganti mišku
- Koreguojami taksaciniai sklypai
- I grupė. Rezervatiniai miškai
- II A grupė. Ekosistemų apsaugos miškai
- II B grupė. Rekreaciniai miškai
- III grupė. Apsauginiai miškai
- IV grupė. Ūkiniai miškai
- Valstybinės reikšmės miškai

VALSTYBINĖ MIŠKŲ TARNYBA
Pramonės pr. 11a, LT-51327, Kaunas. Tel.: (837)490292, faks.: (837)490251
El.paštas: vmt@amvmt.lt, svetainė internete: www.amvmt.lt

0 100
Metrai

LIETUVOS RESPUBLIKOS MIŠKŲ VALSTYBĖS KADASTRAS
KARTOGRAFINĖS DUOMENŲ BAZĖS FRAGMENTAS

Nr.27

M 1:25000

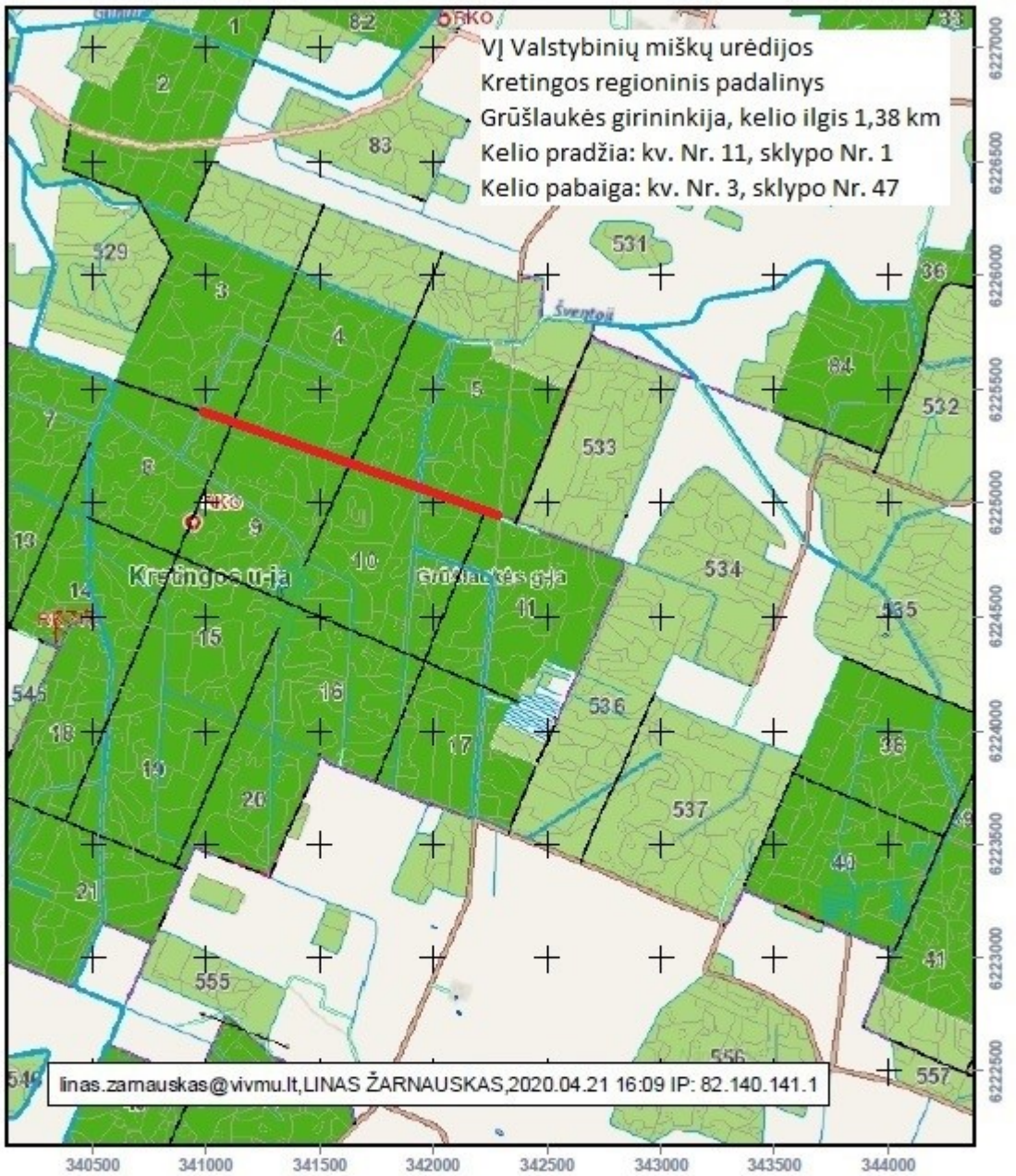

VALSTYBINĖ MIŠKŲ TARNYBA
Pramonės pr. 11a, LT-51327, Kaunas. Tel.: (837)490292, faks.: (837)490251
El.paštas: mt@amvmt.lt, svetainė internete: www.amvmt.lt

0 400 Metrai

Sutartiniai ženklai

- Valdos
- Taksacinių sklypų ribos
- Miško žemė
- Ne miško žemė
- Ne miško žemė apaugantį miškų
- Koreguojami taksaciniai sklypai
- I grupė. Rezervatiniai miškai
- II A grupė. Ekosistemų apsaugos miškai
- II B grupė. Rekreaciniai miškai
- III grupė. Apsauginiai miškai
- IV grupė. Ūkiniai miškai
- Valstybinės reikšmės miškai

LIETUVOS RESPUBLIKOS MIŠKŲ VALSTYBĖS KADASTRAS Nr.28

KARTOGRAFINĖS DUOMENŲ BAZĖS FRAGMENTAS

M 1:10000

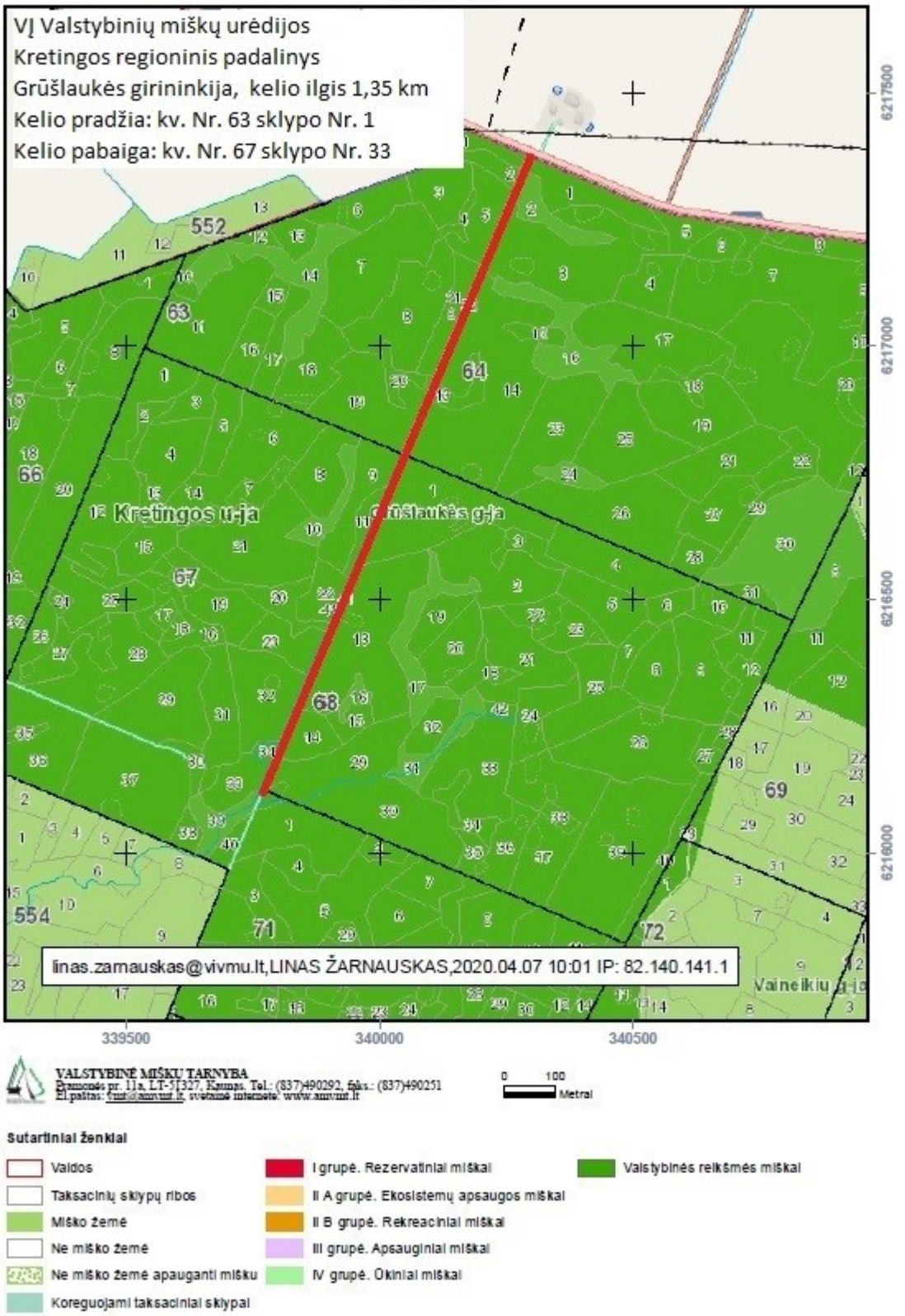

VALSTYBINĖ MIŠKŲ TARNYBA
Pramonės pr. 11a, LT-51327, Kaunas. Tel.: (837)490292, faks.: (837)490251
El.paštas: vmt@anvmt.lt, svetainė internete: www.anvmt.lt

0 100 Metrai

Sutartiniai ženklai

- Valdos
- Taksacinių sklypų ribos
- Miško žemė
- Ne miško žemė
- Ne miško žemė apauganti mišku
- Koreguojami taksaciniai sklypai
- I grupė. Rezervatiniai miškai
- II A grupė. Ekosistemų apsaugos miškai
- II B grupė. Rekreaciniai miškai
- III grupė. Apsauginiai miškai
- IV grupė. Ūkiniai miškai
- Valstybinės reikšmės miškai

LIETUVOS RESPUBLIKOS MIŠKŲ VALSTYBĖS KADASTRAS
KARTOGRAFINĖS DUOMENŲ BAZĖS FRAGMENTAS

Nr.29

M 1:25000

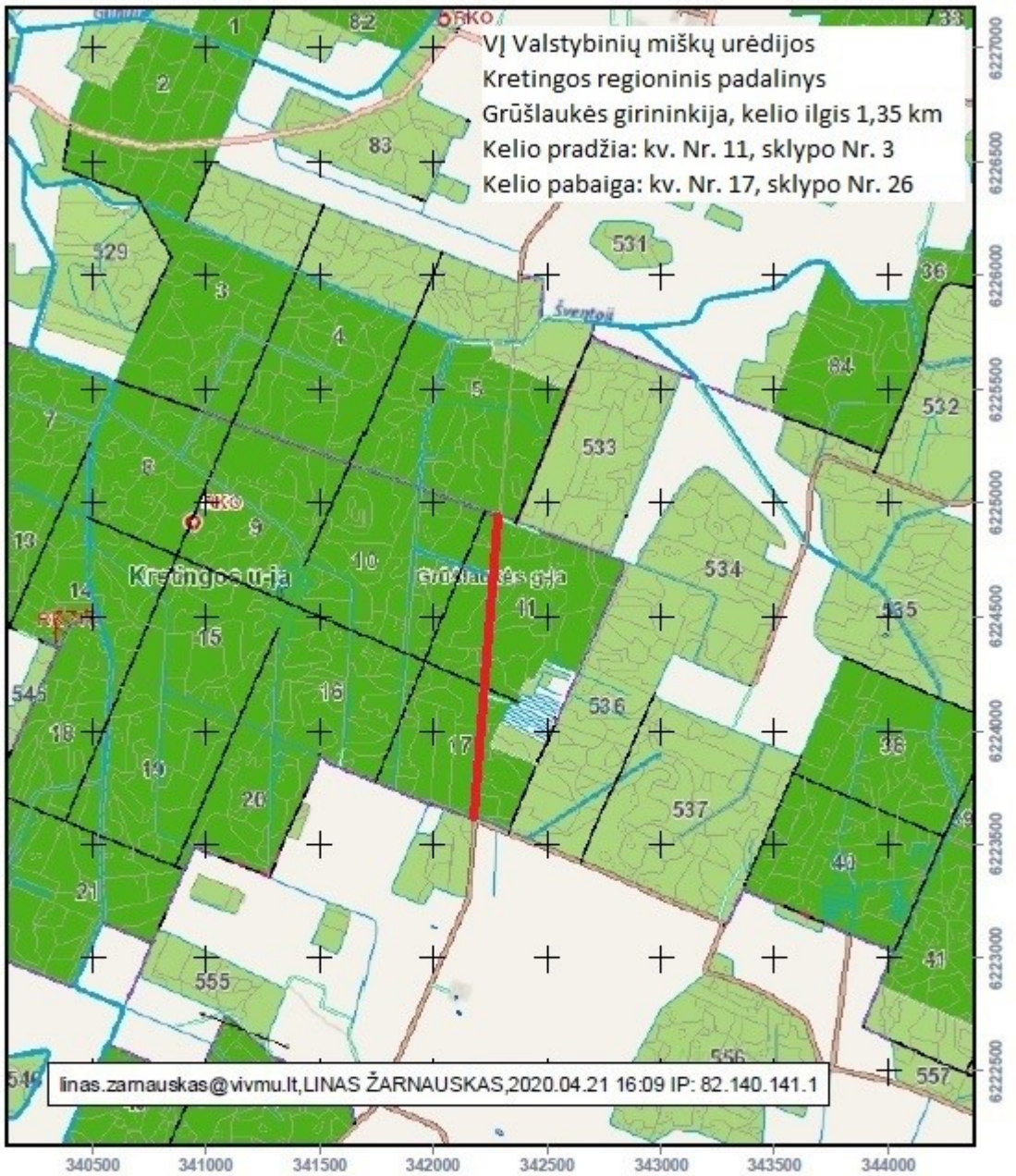

VALSTYBINĖ MIŠKŲ TARNYBA
Pramonės pr. 11a, LT-51327, Kaunas. Tel.: (837)490292, faks.: (837)490251
El.paštas: mt@amvmt.lt, svetainė internete: www.amvmt.lt

0 400 Metrai

Sutartiniai ženklai

- Valdos
- Taksacinių sklypų ribos
- Miško žemė
- Ne miško žemė
- Ne miško žemė apauganti mišku
- Koreguojami taksaciniai sklypai
- I grupė. Rezervatiniai miškai
- II A grupė. Ekosistemų apsaugos miškai
- II B grupė. Rekreaciniai miškai
- III grupė. Apsauginiai miškai
- IV grupė. Ūkiniai miškai
- Valstybinės reikšmės miškai

LIETUVOS RESPUBLIKOS MIŠKŲ VALSTYBĖS KADASTRAS Nr.30

KARTOGRAFINĖS DUOMENŲ BAZĖS FRAGMENTAS

M 1:25000

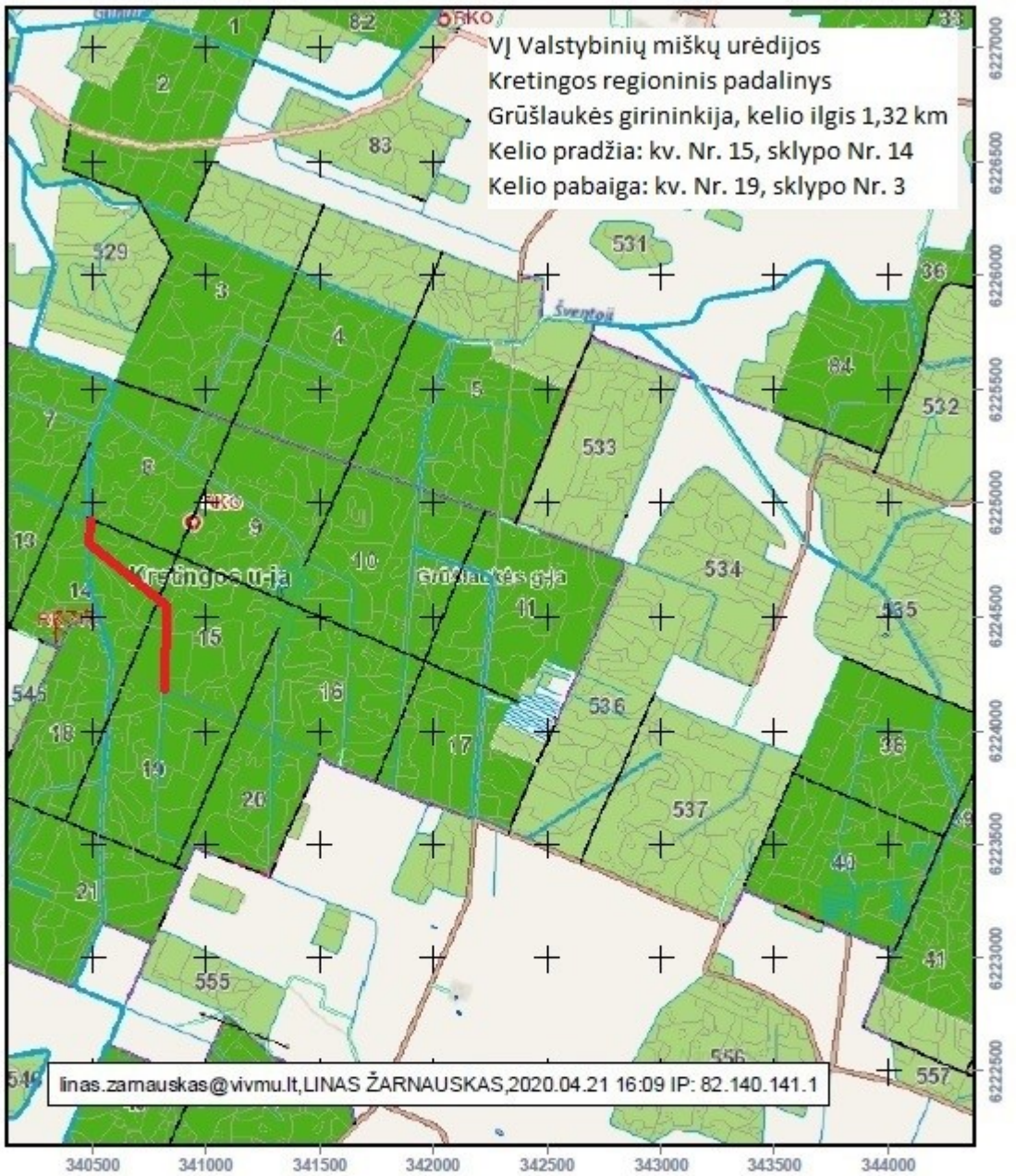

VALSTYBINĖ MIŠKŲ TARNYBA
Pramonės pr. 11a, LT-51327, Kaunas. Tel.: (837)490292, faks.: (837)490251
El.paštas: mt@amvmt.lt, svetainė internete: www.amvmt.lt

0 400 Metrai

Sutartiniai ženklai

- Valdos
- Taksacinių sklypų ribos
- Miško žemė
- Ne miško žemė
- Ne miško žemė apauganti mišku
- Koreguojami taksaciniai sklypai
- I grupė. Rezervatiniai miškai
- II A grupė. Ekosistemų apsaugos miškai
- II B grupė. Rekreaciniai miškai
- III grupė. Apsauginiai miškai
- IV grupė. Ūkiniai miškai
- Valstybinės reikšmės miškai

LIETUVOS RESPUBLIKOS MIŠKŲ VALSTYBĖS KADASTRAS Nr.31

KARTOGRAFINĖS DUOMENŲ BAZĖS FRAGMENTAS

M 1:10000

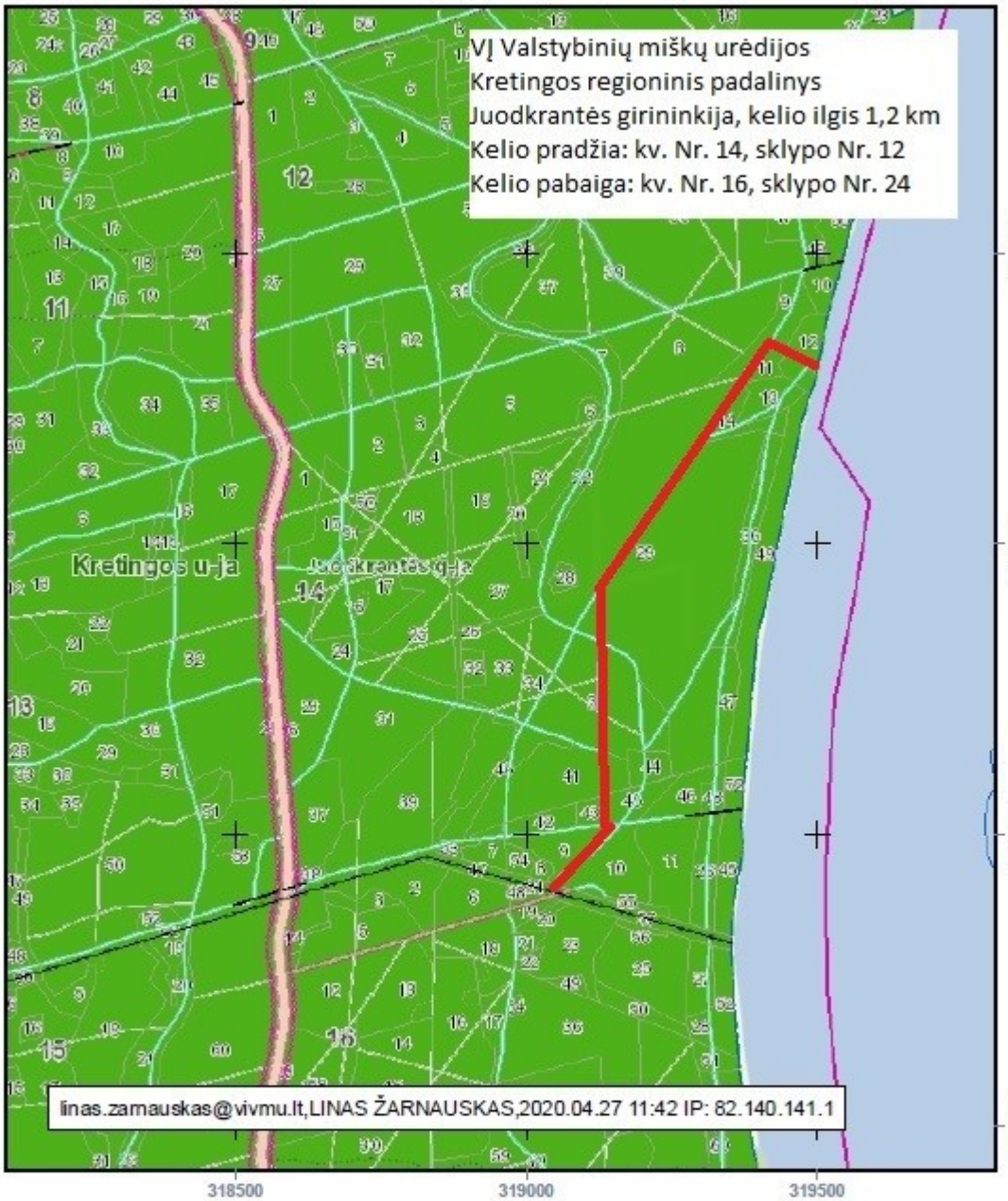

VALSTYBINĖ MIŠKŲ TARNYBA
Pramonės pr. 11a, LT-51327, Kaunas. Tel.: (837)490292, faks.: (837)490251
El.paštas: vmt@amvmt.lt, svetainė internete: www.amvmt.lt

0 100 Metrai

Sutartiniai ženklai

- Valdos
- Taksacinių sklypų ribos
- Miško žemė
- Ne miško žemė
- Ne miško žemė apaugantį mišku
- Koreguojami taksaciniai sklypai
- I grupė. Rezervatiniai miškai
- II A grupė. Ekosistemų apsaugos miškai
- II B grupė. Rekreaciniai miškai
- III grupė. Apsauginiai miškai
- IV grupė. Ūkiniai miškai
- Valstybinės reikšmės miškai

LIETUVOS RESPUBLIKOS MIŠKŲ VALSTYBĖS KADASTRAS
KARTOGRAFINĖS DUOMENŲ BAZĖS FRAGMENTAS

Nr.32

M 1:10000

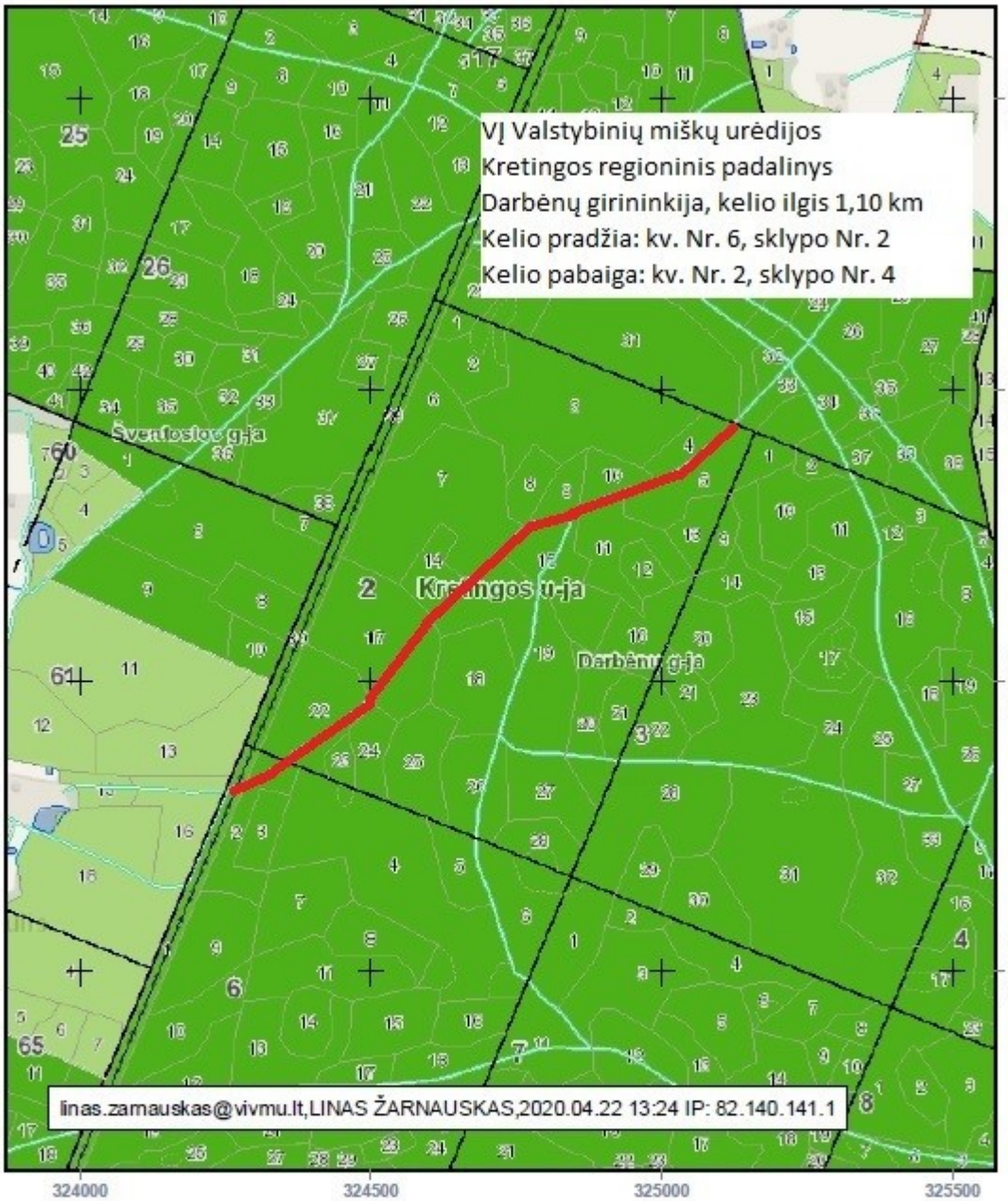

VALSTYBINĖ MIŠKŲ TARNYBA
Pramonės pr. 11a, LT-51327, Kaunas. Tel.: (837)490292, faks.: (837)490251
El.paštas: vmt@amvmt.lt, svetainė internete: www.amvmt.lt

0 100 Metrai

Sutartiniai ženklai

- Valdos
- Taksacinių sklypų ribos
- Miško žemė
- Ne miško žemė
- Ne miško žemė apauganti mišku
- Koreguojami taksaciniai sklypai
- I grupė. Rezervatiniai miškai
- II A grupė. Ekosistemų apsaugos miškai
- II B grupė. Rekreaciniai miškai
- III grupė. Apsauginiai miškai
- IV grupė. Ūkiniai miškai
- Valstybinės reikšmės miškai

LIETUVOS RESPUBLIKOS MIŠKŲ VALSTYBĖS KADASTRAS Nr.33

KARTOGRAFINĖS DUOMENŲ BAZĖS FRAGMENTAS

M 1:10000

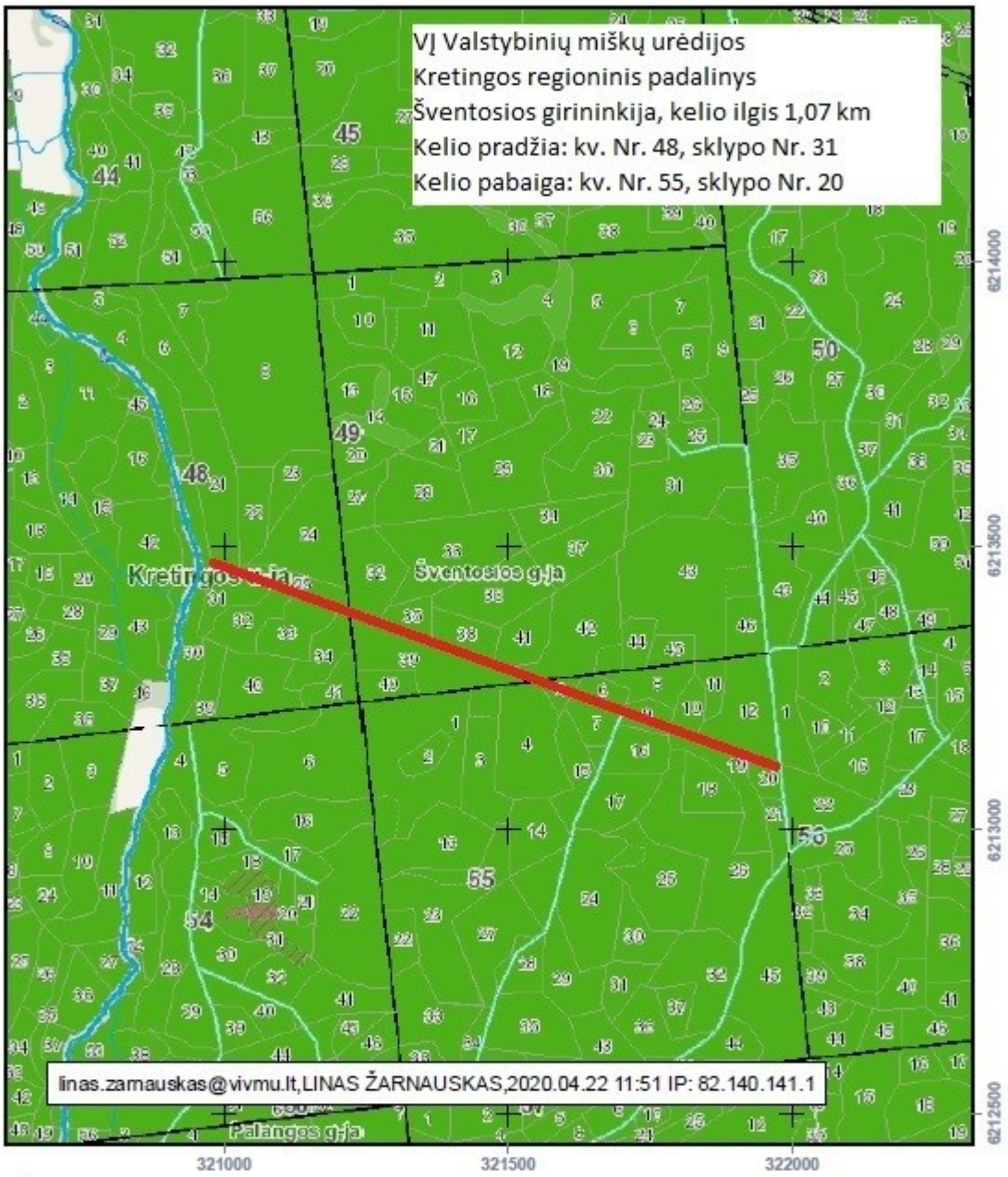

VALSTYBINĖ MIŠKŲ TARNYBA
Pramonės pr. 11a, LT-51327, Kaunas, Tel.: (837)490292, faks.: (837)490251
El.paštas: vmt@amvmt.lt, svetainė internete: www.amvmt.lt

0 100 Metrai

Sutartiniai ženklai

- Valdos
- Taksacinių sklypų ribos
- Miško žemė
- Ne miško žemė
- Ne miško žemė apaugantį miškų
- Koreguojami taksaciniai sklypai
- I grupė. Rezervatiniai miškai
- II A grupė. Ekosistemų apsaugos miškai
- II B grupė. Rekreaciniai miškai
- III grupė. Apsauginiai miškai
- IV grupė. Ūkiniai miškai
- Valstybinės reikšmės miškai

LIETUVOS RESPUBLIKOS MIŠKŲ VALSTYBĖS KADASTRAS Nr.34

KARTOGRAFINĖS DUOMENŲ BAZĖS FRAGMENTAS

M 1:5000

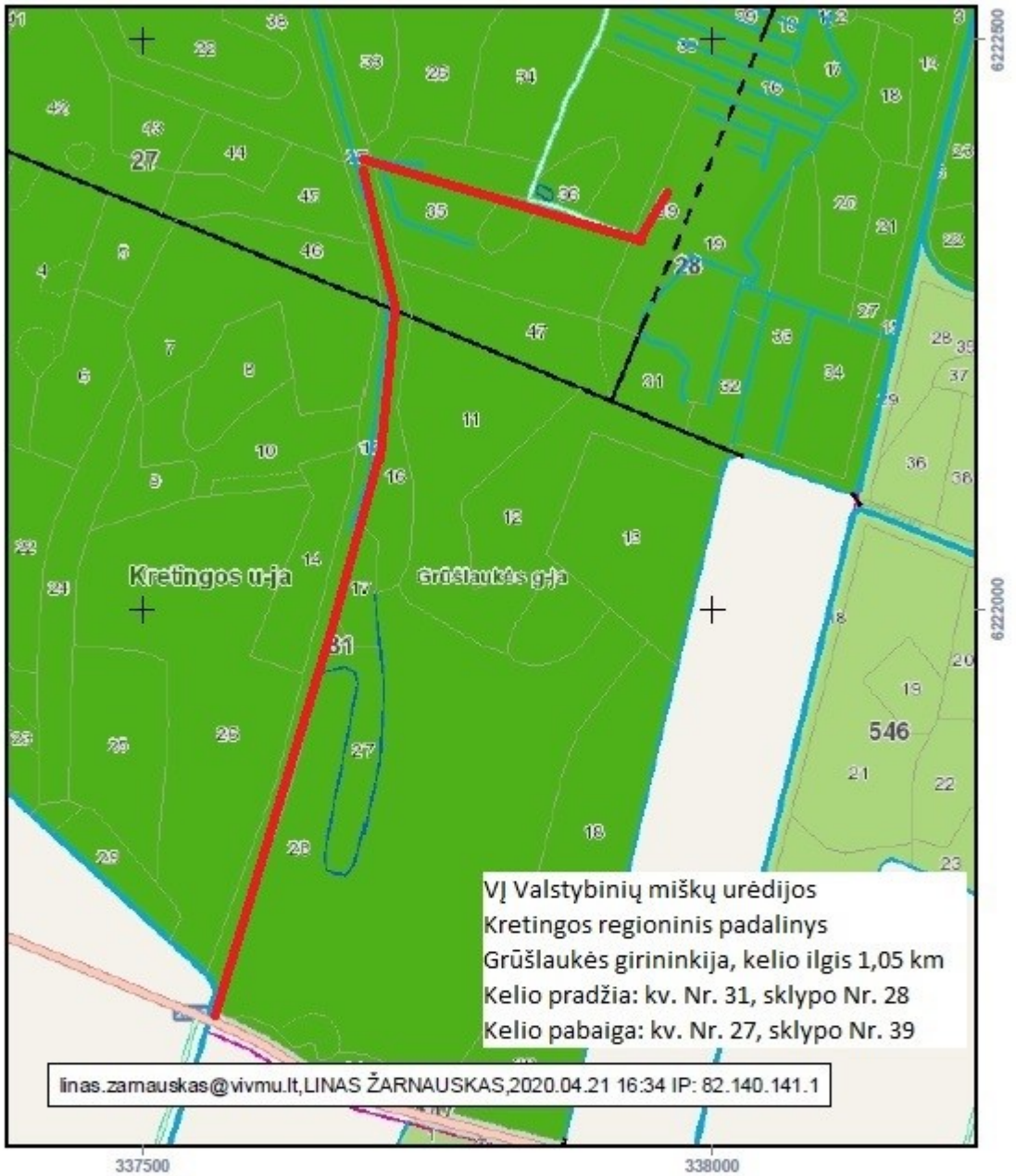

VALSTYBINĖ MIŠKŲ TARNYBA
Pramonės pr. 11a, LT-51327, Kaunas. Tel.: (837)490292, faks.: (837)490251
El.paštas: vmt@amvmt.lt, svetainė internete: www.amvmt.lt

0 80 Metrai

Sutartiniai ženklai

- Valdos
- Taksacinių sklypų ribos
- Miško žemė
- Ne miško žemė
- Ne miško žemė apauganti mišku
- Koreguojami taksaciniai sklypai
- I grupė. Rezervatiniai miškai
- II A grupė. Ekosistemų apsaugos miškai
- II B grupė. Rekreaciniai miškai
- III grupė. Apsauginiai miškai
- IV grupė. Ūkiniai miškai
- Valstybinės reikšmės miškai

LIETUVOS RESPUBLIKOS MIŠKŲ VALSTYBĖS KADASTRAS
KARTOGRAFINĖS DUOMENŲ BAZĖS FRAGMENTAS
M 1:10000

Nr.35

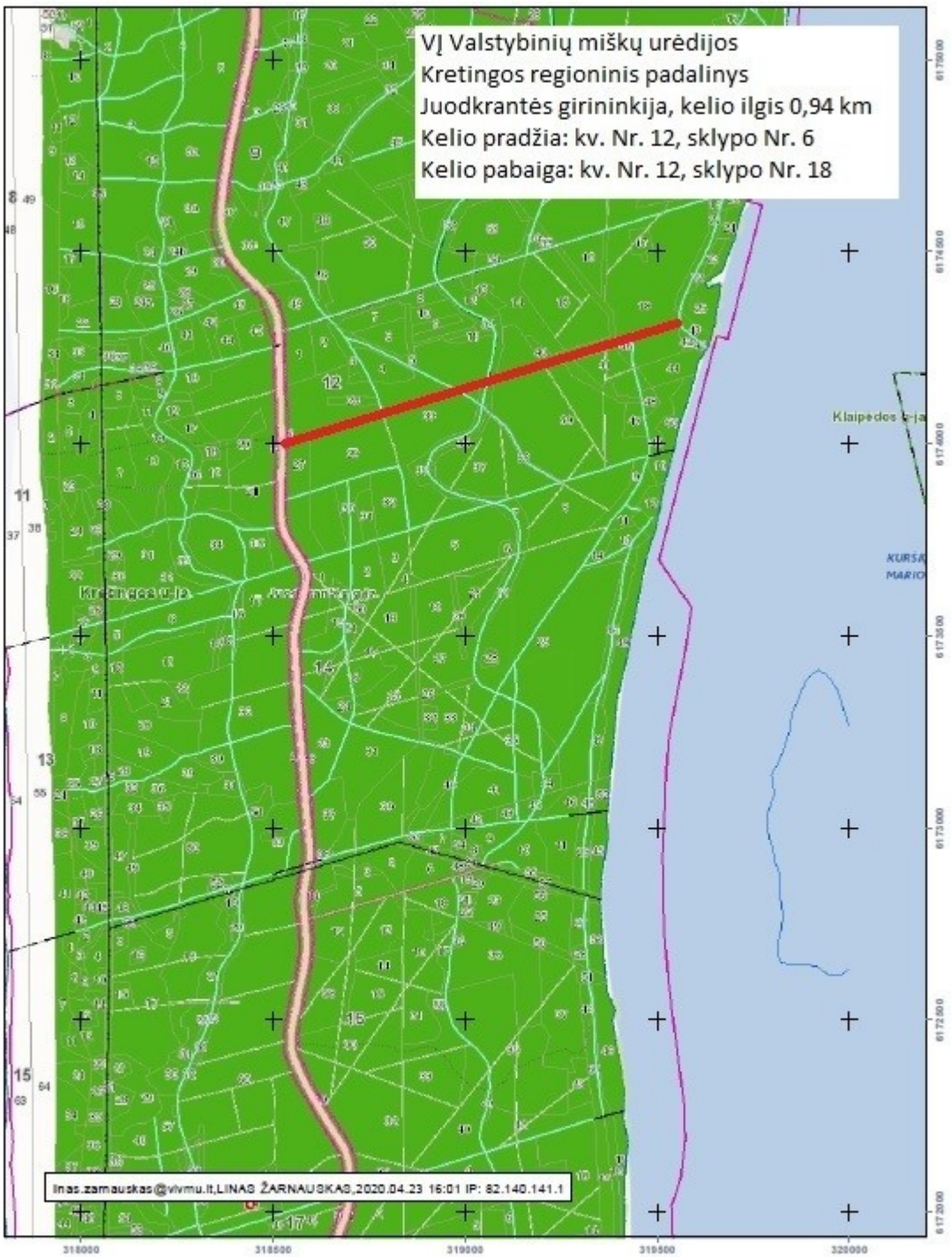

VALSTYBINĖ MIŠKŲ TARNYBA
Pramonės pr. 11a, LT-51327, Kaunas. Tel.: (837)490292, faks.: (837)490251
El.paštas: vmt@amvmt.lt, svetainė internete: www.amvmt.lt

0 100 200 Metrai

Sutartiniai ženklai

Valstybinės reikšmės miškai

VĮ Valstybinių miškų urėdijos Kretingos regioninis padalinys Nr.36
Kartenos girininkija, kelio ilgis 0,90km
Kelio pradžia: kv. Nr.32 sklypo Nr.21
Kelio pabaiga: kv. Nr.33 sklypo Nr.26

LIETUVOS RESPUBLIKOS MIŠKŲ VALSTYBĖS KADASTRAS
KARTOGRAFINĖS DUOMENŲ BAZĖS FRAGMENTAS
M 1:10000

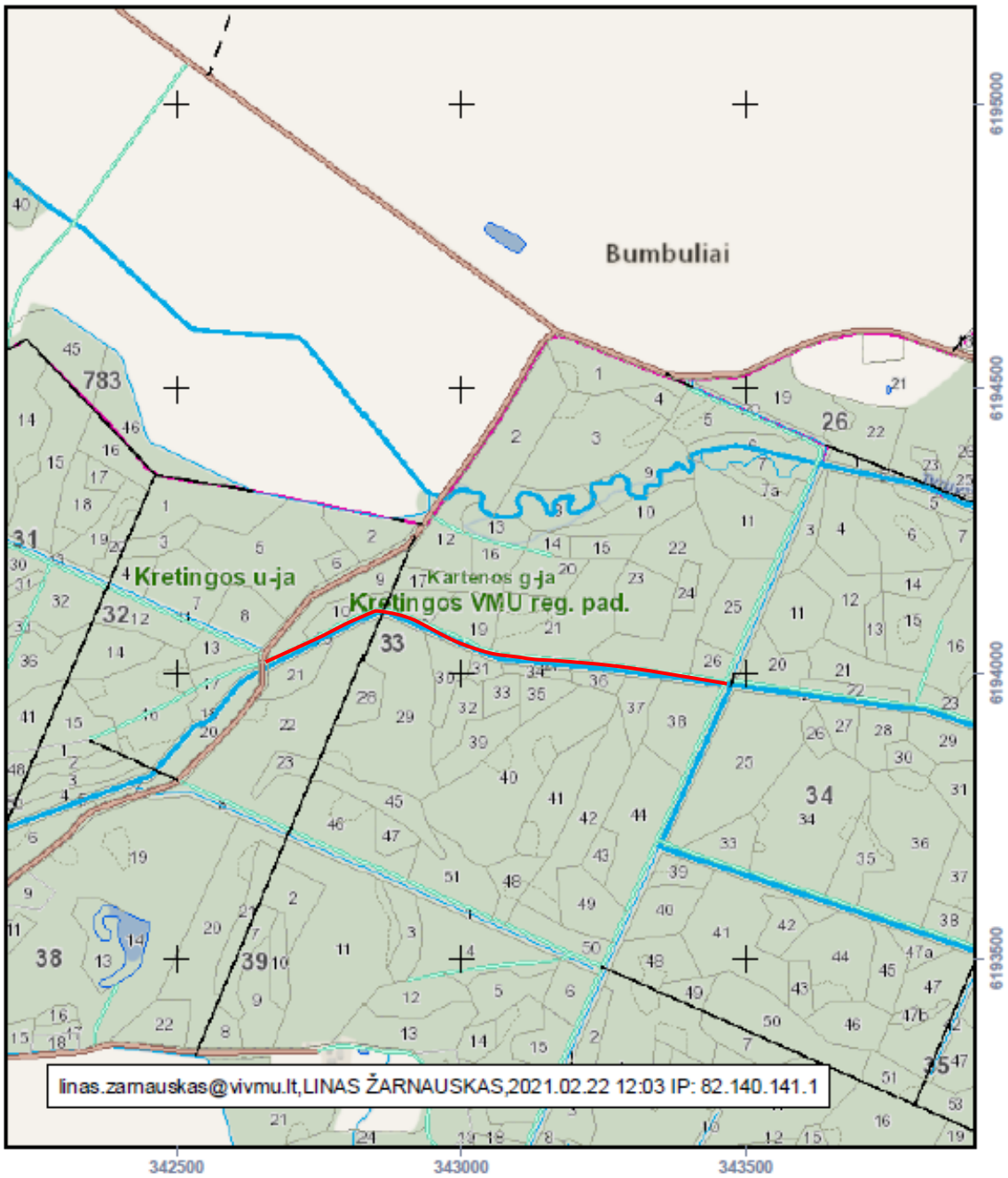

VALSTYBINĖ MIŠKŲ TARNYBA
Pramonės pr. 11a, LT-51327, Kaunas, Tel.: (837)490292, faks.: (837)490251
El.paštas: mt@amvmt.lt, svetainė internete: www.amvmt.lt

0 100 Metrai

Sutartiniai ženklai

- Valdos
- Taksacinių sklypų ribos
- Miško žemė
- Ne miško žemė
- Ne miško žemė apauganti mišku
- Koreguojami taksaciniai sklypai
- I grupė. Rezervatiniai miškai
- II A grupė. Ekosistemų apsaugos miškai
- II B grupė. Rekreaciniai miškai
- III grupė. Apsauginiai miškai
- IV grupė. Ūkiniai miškai
- Valstybinės reikšmės miškai

LIETUVOS RESPUBLIKOS MIŠKŲ VALSTYBĖS KADASTRAS
KARTOGRAFINĖS DUOMENŲ BAZĖS FRAGMENTAS

Nr.37

M 1:10000

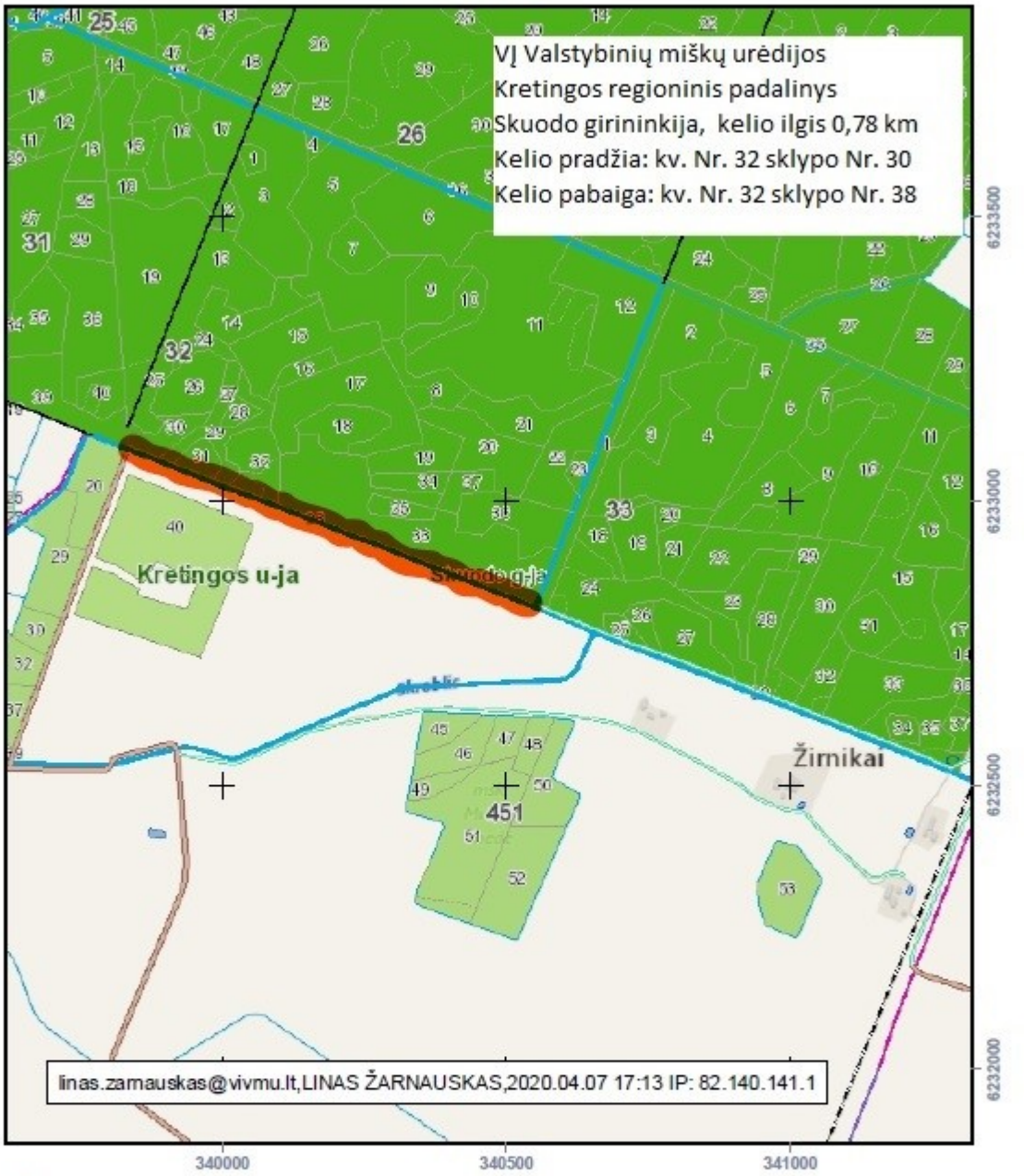

VALSTYBINĖ MIŠKŲ TARNYBA
Šilutės pr. 11a, LT-51327, Kaunas. Tel.: (837)490292, faks.: (837)490251
El.paštas: vmt@amvmt.lt, svetainė internete: www.amvmt.lt

0 100 Metrai

Sutartiniai ženklai

- Valdos
- Taksacinių sklypų ribos
- Miško žemė
- Ne miško žemė
- Ne miško žemė apauganti mišku
- Koreguojami taksaciniai sklypai
- I grupė. Rezervatiniai miškai
- II A grupė. Ekosistemų apsaugos miškai
- II B grupė. Rekreaciniai miškai
- III grupė. Apsauginiai miškai
- IV grupė. Ūkiniai miškai
- Valstybinės reikšmės miškai

LIETUVOS RESPUBLIKOS MIŠKŲ VALSTYBĖS KADASTRAS
KARTOGRAFINĖS DUOMENŲ BAZĖS FRAGMENTAS

Nr.38

M 1:10000

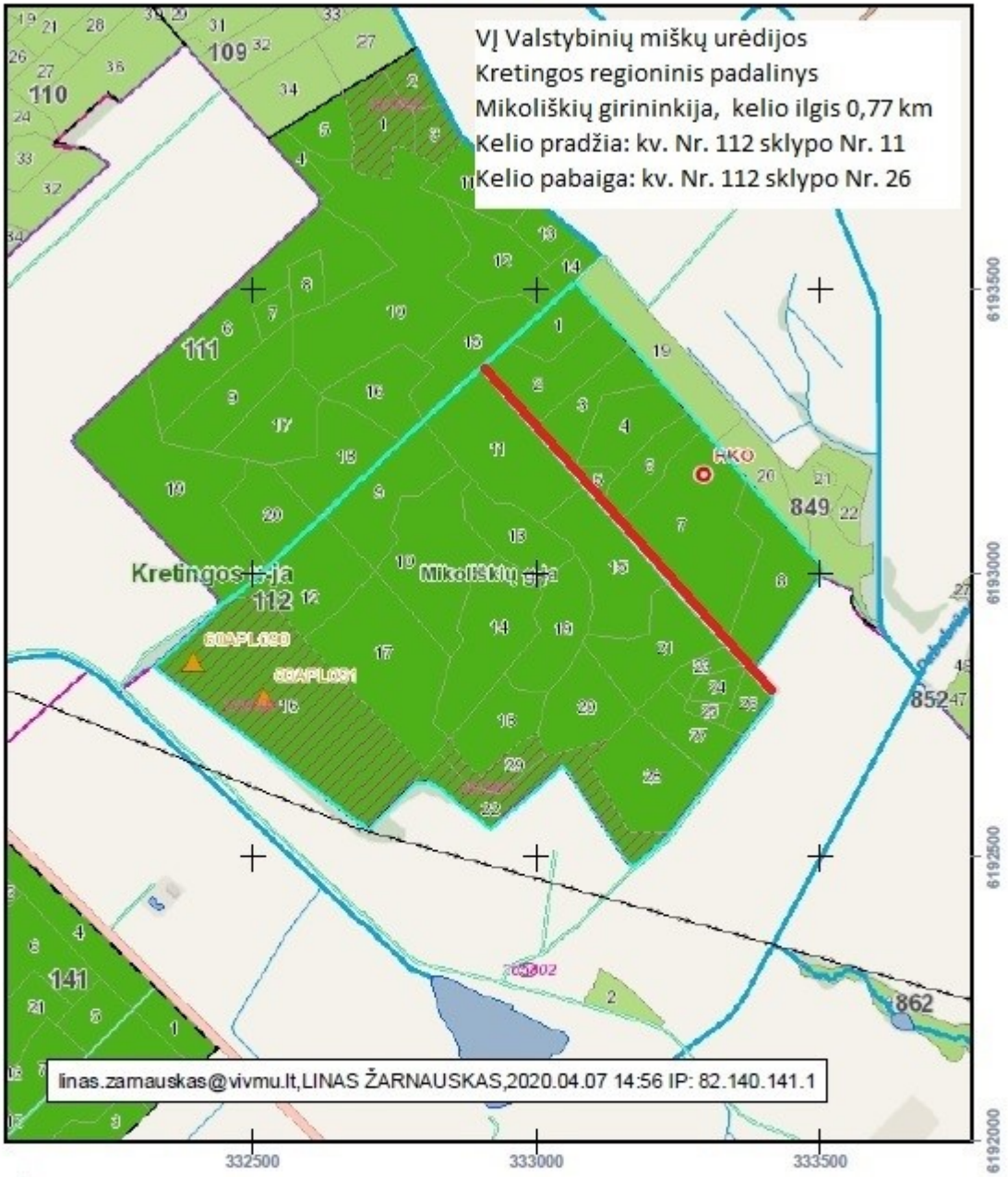

VALSTYBINĖ MIŠKŲ TARNYBA
Pramonės pr. 11a, LT-51327, Kaunas, Tel.: (837)490292, faks.: (837)490251
El.paštas: vmt@anvmt.lt, svetainė internete: www.anvmt.lt

0 100 Metrai

Sutartiniai ženklai

- Valdos
- Taksacinių sklypų ribos
- Miško žemė
- Ne miško žemė
- Ne miško žemė apauganti mišku
- Koreguojami taksaciniai sklypai
- I grupė. Rezervatiniai miškai
- II A grupė. Ekosistemų apsaugos miškai
- II B grupė. Rekreaciniai miškai
- III grupė. Apsauginiai miškai
- IV grupė. Ūkiniai miškai
- Valstybinės reikšmės miškai

LIETUVOS RESPUBLIKOS MIŠKŲ VALSTYBĖS KADASTRAS Nr.39

KARTOGRAFINĖS DUOMENŲ BAZĖS FRAGMENTAS

M 1:5000

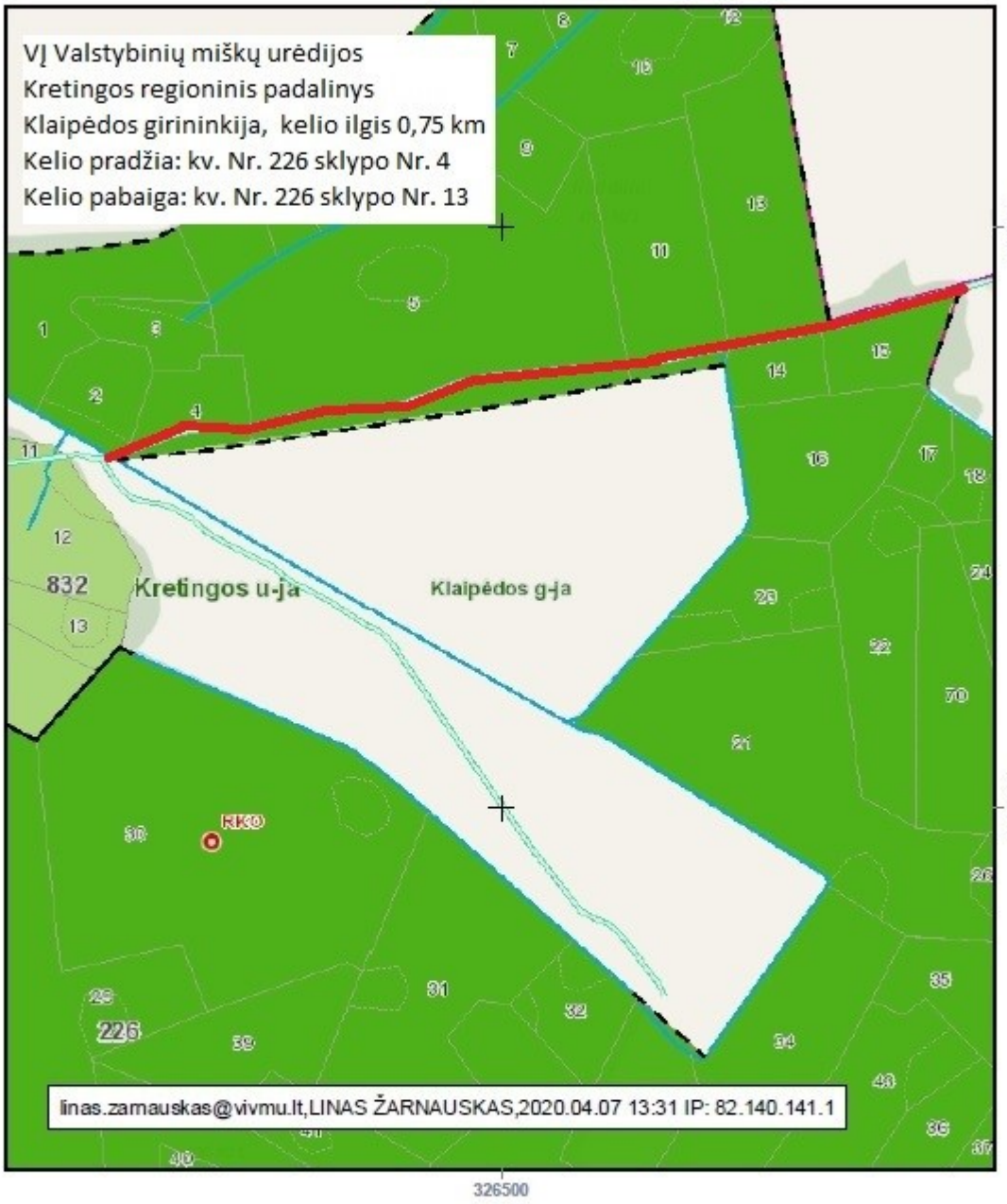

VALSTYBINĖ MIŠKŲ TARNYBA
Šilutės pr. 11a, LT-5[327, Kretinga. Tel.: (837)490292, faks.: (837)490251
El.paštas: vmt@amvmt.lt, svetainė internete: www.amvmt.lt

0 80 Metrai

Sutartiniai ženklai

- Valdos
- Taksacinių sklypų ribos
- Miško žemė
- Ne miško žemė
- Ne miško žemė apauganti mišku
- Koreguojami taksaciniai sklypai
- I grupė. Rezervatiniai miškai
- II A grupė. Ekosistemų apsaugos miškai
- II B grupė. Rekreaciniai miškai
- III grupė. Apsauginiai miškai
- IV grupė. Ūkiniai miškai
- Valstybinės reikšmės miškai

LIETUVOS RESPUBLIKOS MIŠKŲ VALSTYBĖS KADASTRAS Nr.40

KARTOGRAFINĖS DUOMENŲ BAZĖS FRAGMENTAS

M 1:5000

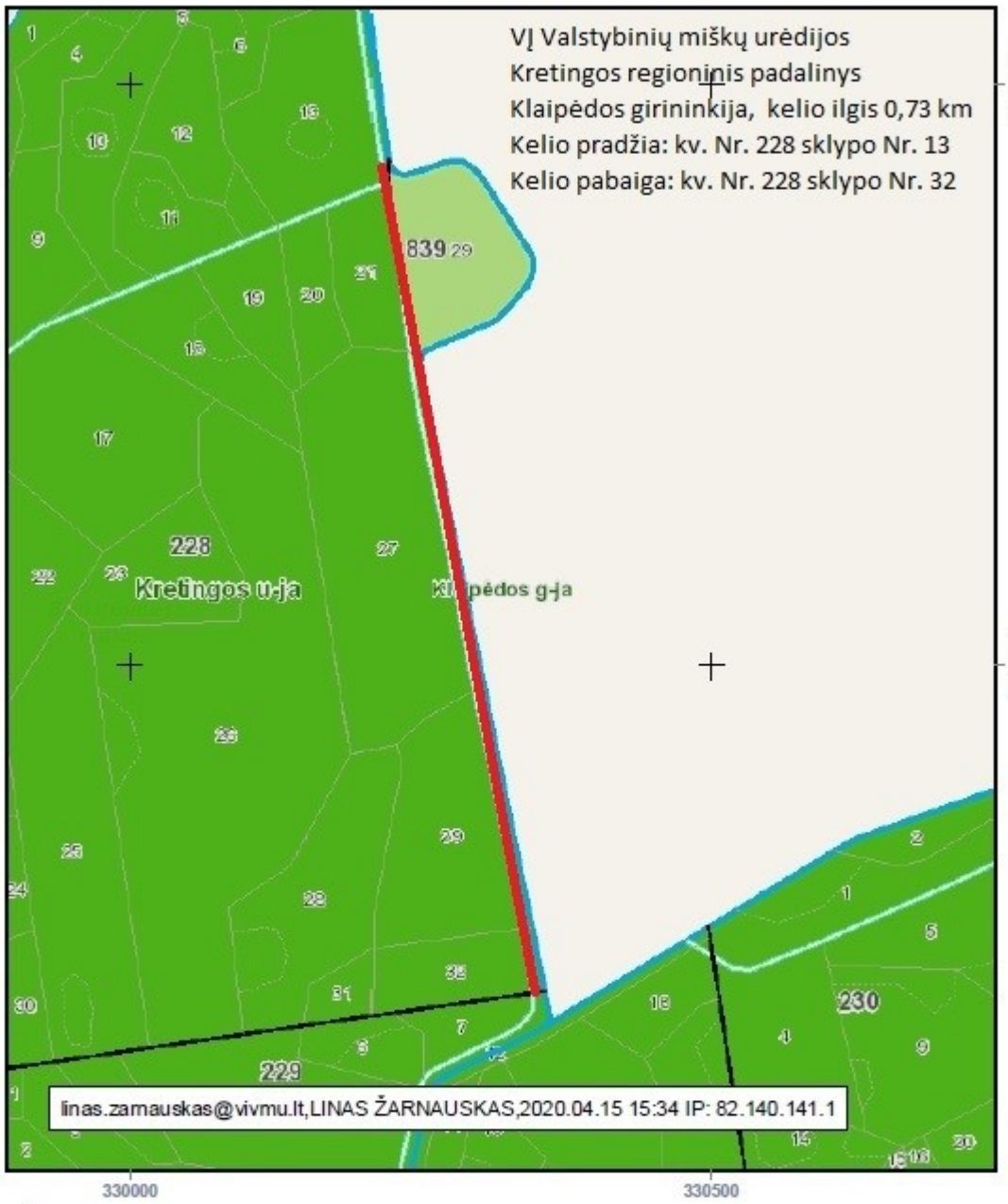

VALSTYBINĖ MIŠKŲ TARNYBA
Prancūzų pr. 11a, LT-5[327, Kaunas. Tel.: (837)490292, faks.: (837)490251
El.paštas: vmt@anvmt.lt, svetainė internete: www.anvmt.lt

0 80 Metrai

Sutartiniai ženklai

- Valdos
- Taksacinių sklypų ribos
- Miško žemė
- Ne miško žemė
- Ne miško žemė apauganti mišku
- Koreguojami taksaciniai sklypai
- I grupė. Rezervatiniai miškai
- II A grupė. Ekosistemų apsaugos miškai
- II B grupė. Rekreaciniai miškai
- III grupė. Apsauginiai miškai
- IV grupė. Ūkiniai miškai
- Valstybinės reikšmės miškai

LIETUVOS RESPUBLIKOS MIŠKŲ VALSTYBĖS KADASTRAS
KARTOGRAFINĖS DUOMENŲ BAZĖS FRAGMENTAS

Nr.41

M 1:5000

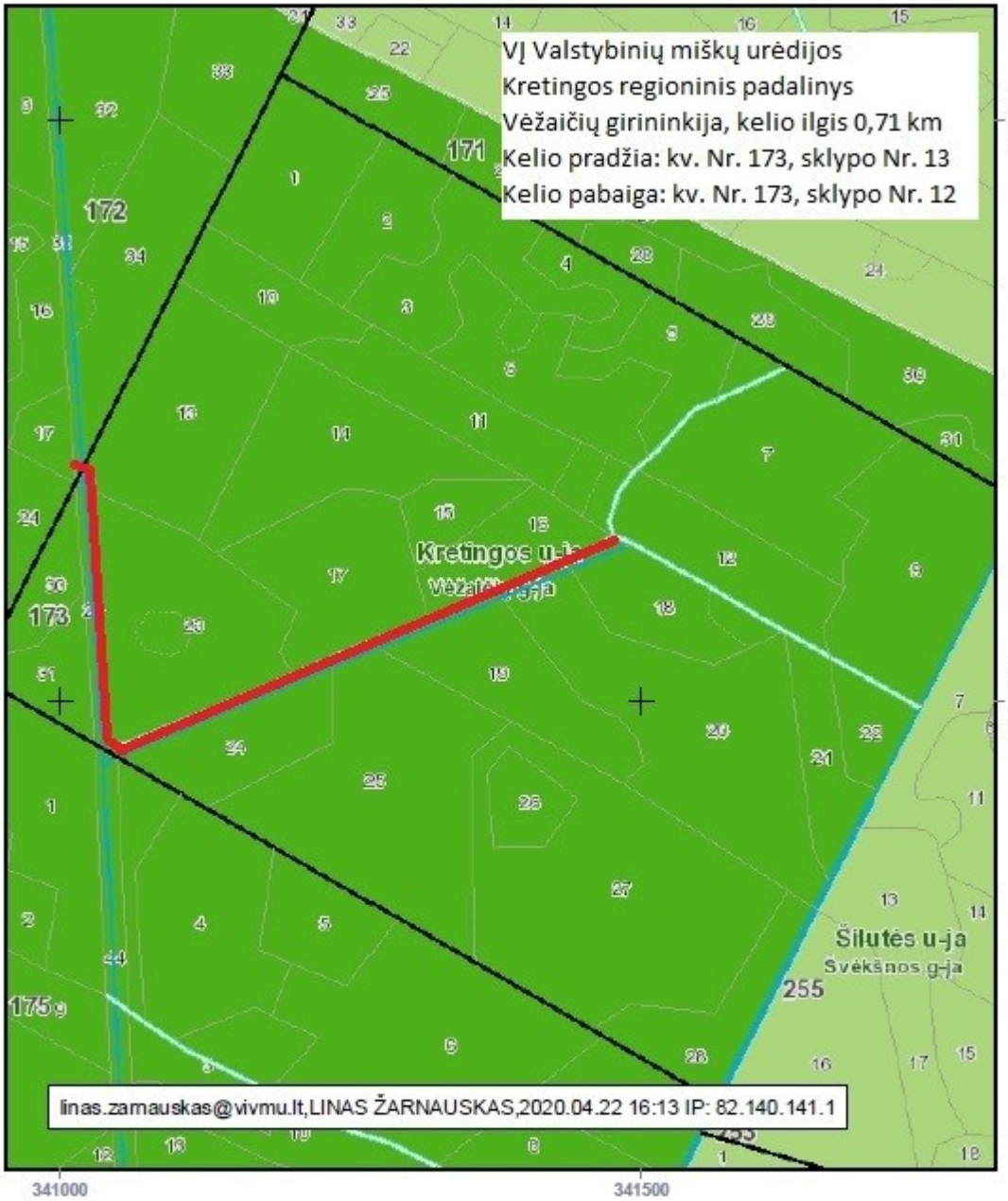

VALSTYBINĖ MIŠKŲ TARNYBA
Pramonės pr. 11a, LT-51327, Kaunas. Tel.: (837)490292, faks.: (837)490251
El.paštas: mail@amvmt.lt, svetainė internete: www.amvmt.lt

0 80 Metrai

Sutartiniai ženklai

- Valdos
- Taksacinių sklypų ribos
- Miško žemė
- Ne miško žemė
- Ne miško žemė apauganti mišku
- Koreguojami taksaciniai sklypai
- I grupė. Rezervatiniai miškai
- II A grupė. Ekosistemų apsaugos miškai
- II B grupė. Rekreaciniai miškai
- III grupė. Apsauginiai miškai
- IV grupė. Ūkiniai miškai
- Valstybinės reikšmės miškai

LIETUVOS RESPUBLIKOS MIŠKŲ VALSTYBĖS KADASTRAS Nr.42

KARTOGRAFINĖS DUOMENŲ BAZĖS FRAGMENTAS

M 1:5000

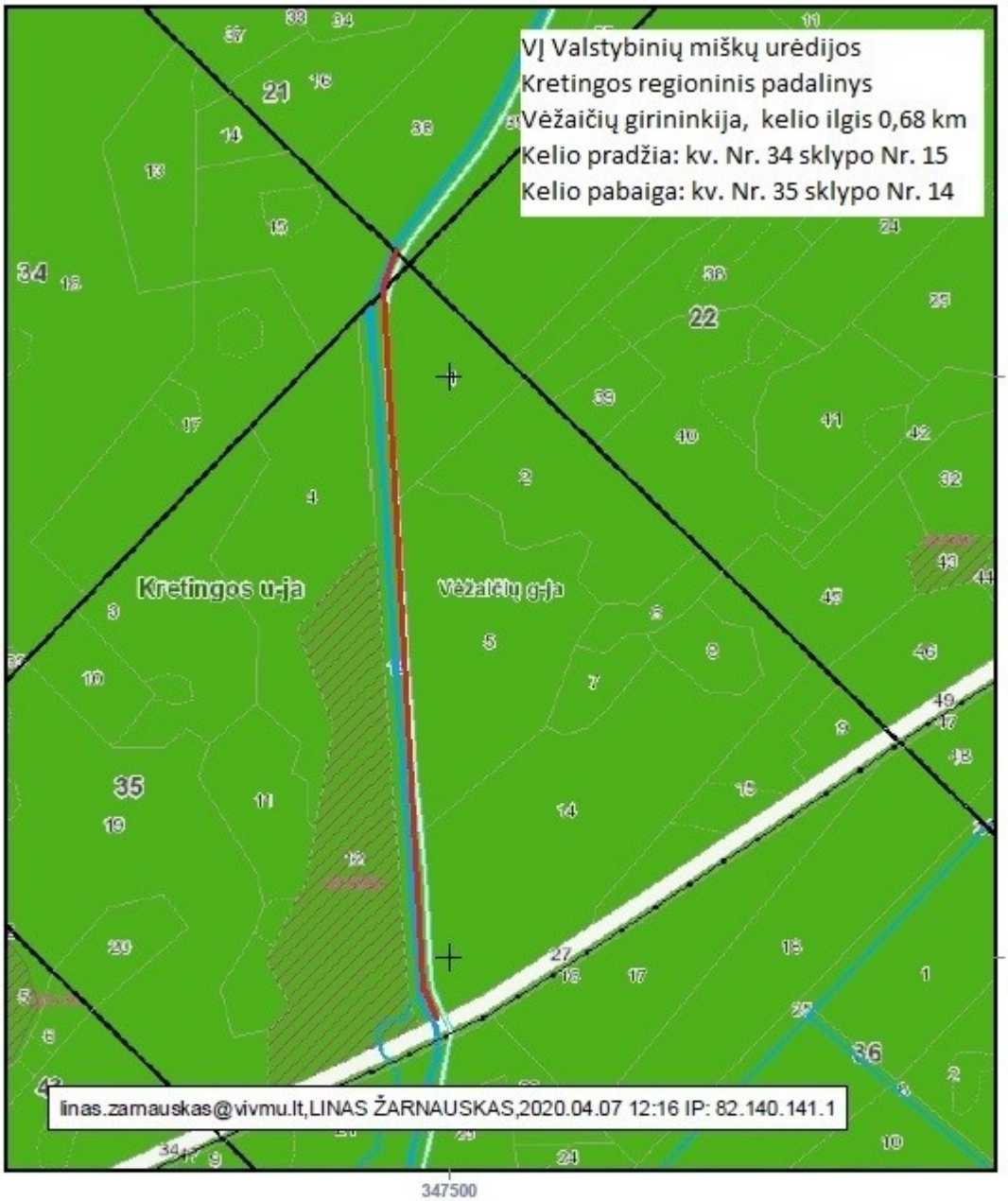

VALSTYBINĖ MIŠKŲ TARNYBA
Šaltinių g. 11a, LT-51327, Kaunas. Tel.: (837)490292, faks.: (837)490251
El.paštas: vmt@amvmt.lt, svetainė internete: www.amvmt.lt

0 80 Metrai

Sutartiniai ženklai

- Valdos
- Taksacinių sklypų ribos
- Miško žemė
- Ne miško žemė
- Ne miško žemė apauganti mišku
- Koreguojami taksaciniai sklypai
- I grupė. Rezervatiniai miškai
- II A grupė. Ekosistemų apsaugos miškai
- II B grupė. Rekreaciniai miškai
- III grupė. Apsauginiai miškai
- IV grupė. Ūkiniai miškai
- Valstybinės reikšmės miškai

LIETUVOS RESPUBLIKOS MIŠKŲ VALSTYBĖS KADASTRAS
KARTOGRAFINĖS DUOMENŲ BAZĖS FRAGMENTAS

Nr.43

M 1:25000

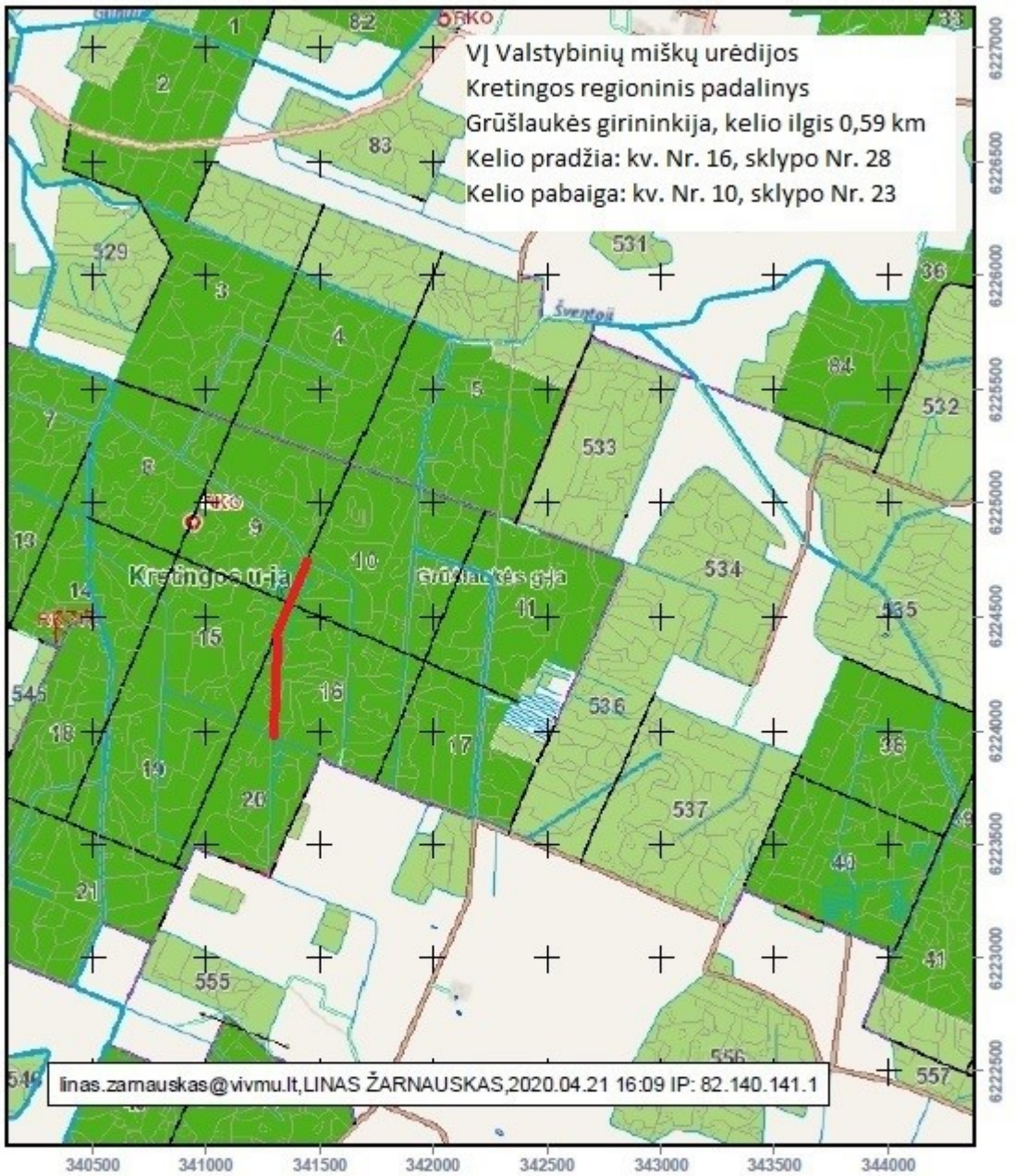

VALSTYBINĖ MIŠKŲ TARNYBA
Pramonės pr. 11a, LT-51327, Kaunas. Tel.: (837)490292, faks.: (837)490251
El.paštas: vmt@amvmt.lt, svetainė internete: www.amvmt.lt

0 400 Metrai

Sutartiniai ženklai

- Valdos
- Taksacinių sklypų ribos
- Miško žemė
- Ne miško žemė
- Ne miško žemė apauganti mišku
- Koreguojami taksaciniai sklypai
- I grupė. Rezervatiniai miškai
- II A grupė. Ekosistemų apsaugos miškai
- II B grupė. Rekreaciniai miškai
- III grupė. Apsauginiai miškai
- IV grupė. Ūkiniai miškai
- Valstybinės reikšmės miškai

LIETUVOS RESPUBLIKOS MIŠKŲ VALSTYBĖS KADASTRAS
KARTOGRAFINĖS DUOMENŲ BAZĖS FRAGMENTAS

Nr.44

M 1:5000

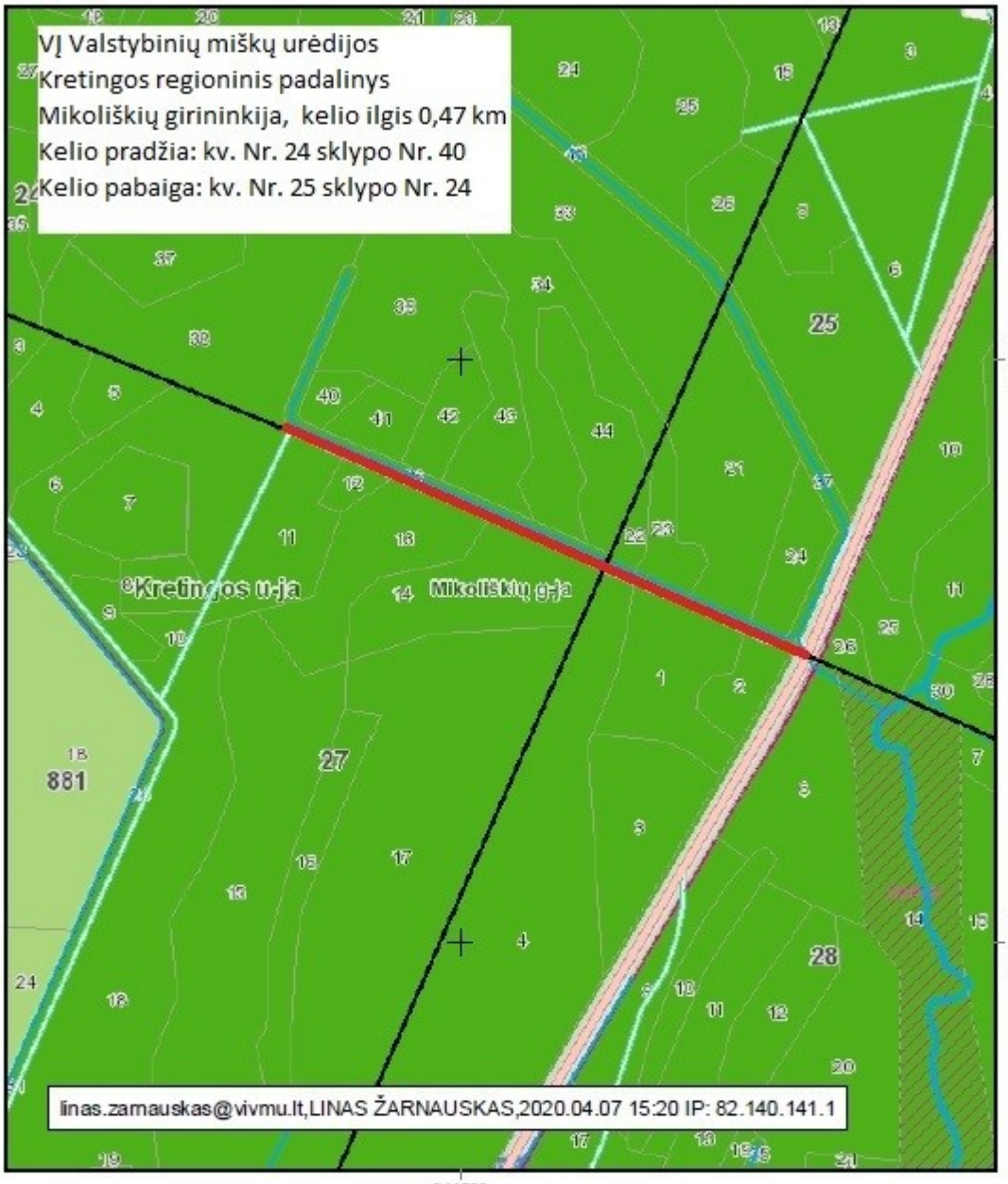

VALSTYBINĖ MIŠKŲ TARNYBA
Ramonės pr. 11a, LT-51327, Kaunas, Tel.: (837)490292, faks.: (837)490251
El.paštas: vmt@amvmt.lt, svetainė internete: www.amvmt.lt

0 80 Metrai

Sutartiniai ženklai

- Valdos
- Taksacinių sklypų ribos
- Miško žemė
- Ne miško žemė
- Ne miško žemė apauganti mišku
- Koreguojami taksaciniai sklypai
- I grupė. Rezervatiniai miškai
- II A grupė. Ekosistemų apsaugos miškai
- II B grupė. Rekreaciniai miškai
- III grupė. Apsauginiai miškai
- IV grupė. Ūkiniai miškai
- Valstybinės reikšmės miškai

LIETUVOS RESPUBLIKOS MIŠKŲ VALSTYBĖS KADASTRAS
KARTOGRAFINĖS DUOMENŲ BAZĖS FRAGMENTAS

Nr.45

M 1:5000

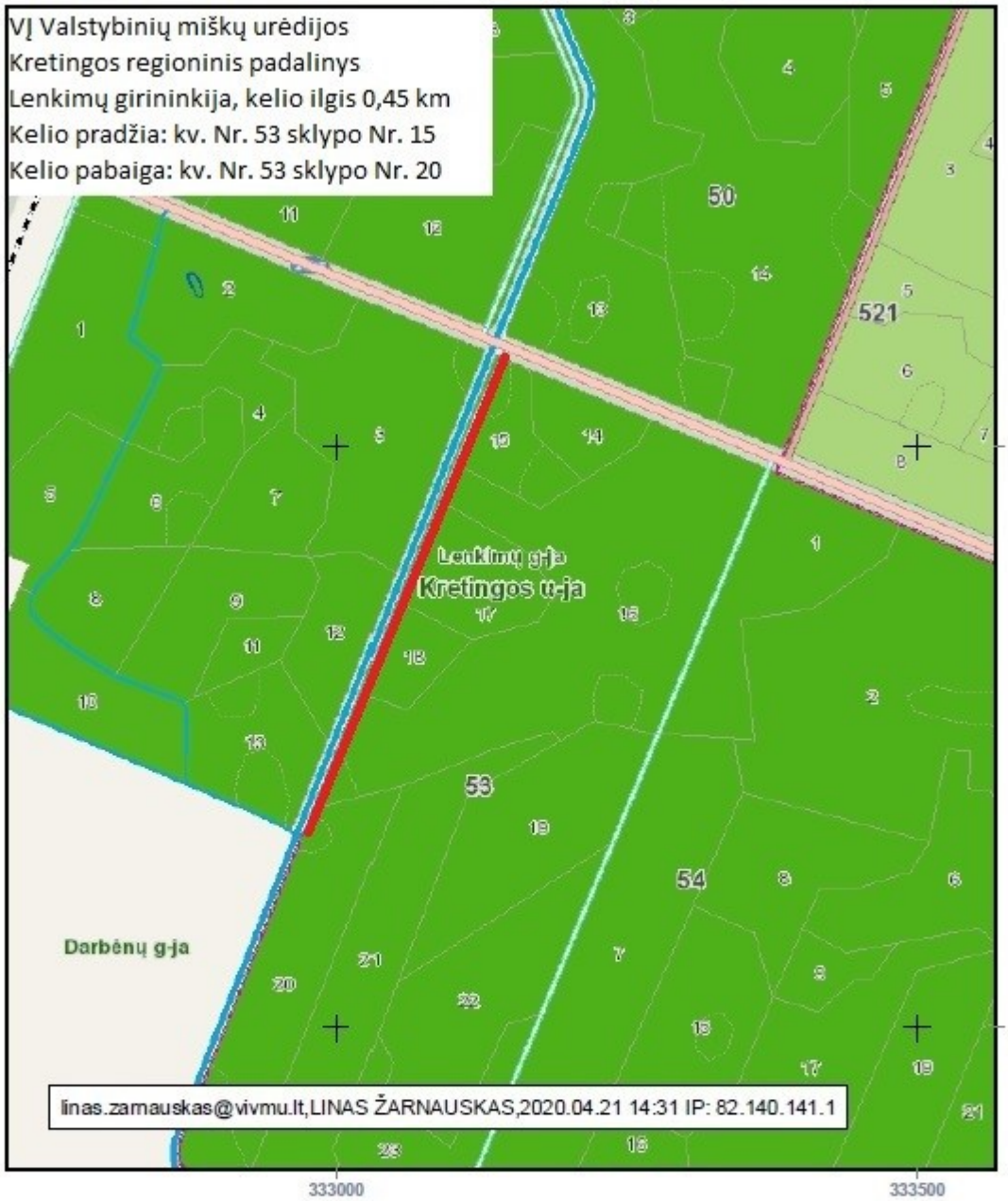

VALSTYBINĖ MIŠKŲ TARNYBA
Pramonės pr. 11a, LT-51327, Kaunas. Tel.: (837)490292, faks.: (837)490251
El.paštas: mt@amvmt.lt, svetainė internete: www.amvmt.lt

0 80 Metrai

Sutartiniai ženklai

- Valdos
- Taksacinių sklypų ribos
- Miško žemė
- Ne miško žemė
- Ne miško žemė apauganti mišku
- Koreguojami taksaciniai sklypai
- I grupė. Rezervatiniai miškai
- II A grupė. Ekosistemų apsaugos miškai
- II B grupė. Rekreaciniai miškai
- III grupė. Apsauginiai miškai
- IV grupė. Ūkiniai miškai
- Valstybinės reikšmės miškai

VĮ Valstybinių miškų urėdijos Kretingos regioninis padalinys Nr.46
Vėžaičių girininkija, kelio ilgis 0,34 km
Kelio pradžia: kv. Nr.38 sklypo Nr.30
Kelio pabaiga: kv. Nr.38 sklypo Nr.30

LIETUVOS RESPUBLIKOS MIŠKŲ VALSTYBĖS KADASTRAS
KARTOGRAFINĖS DUOMENŲ BAZĖS FRAGMENTAS
M 1:10000

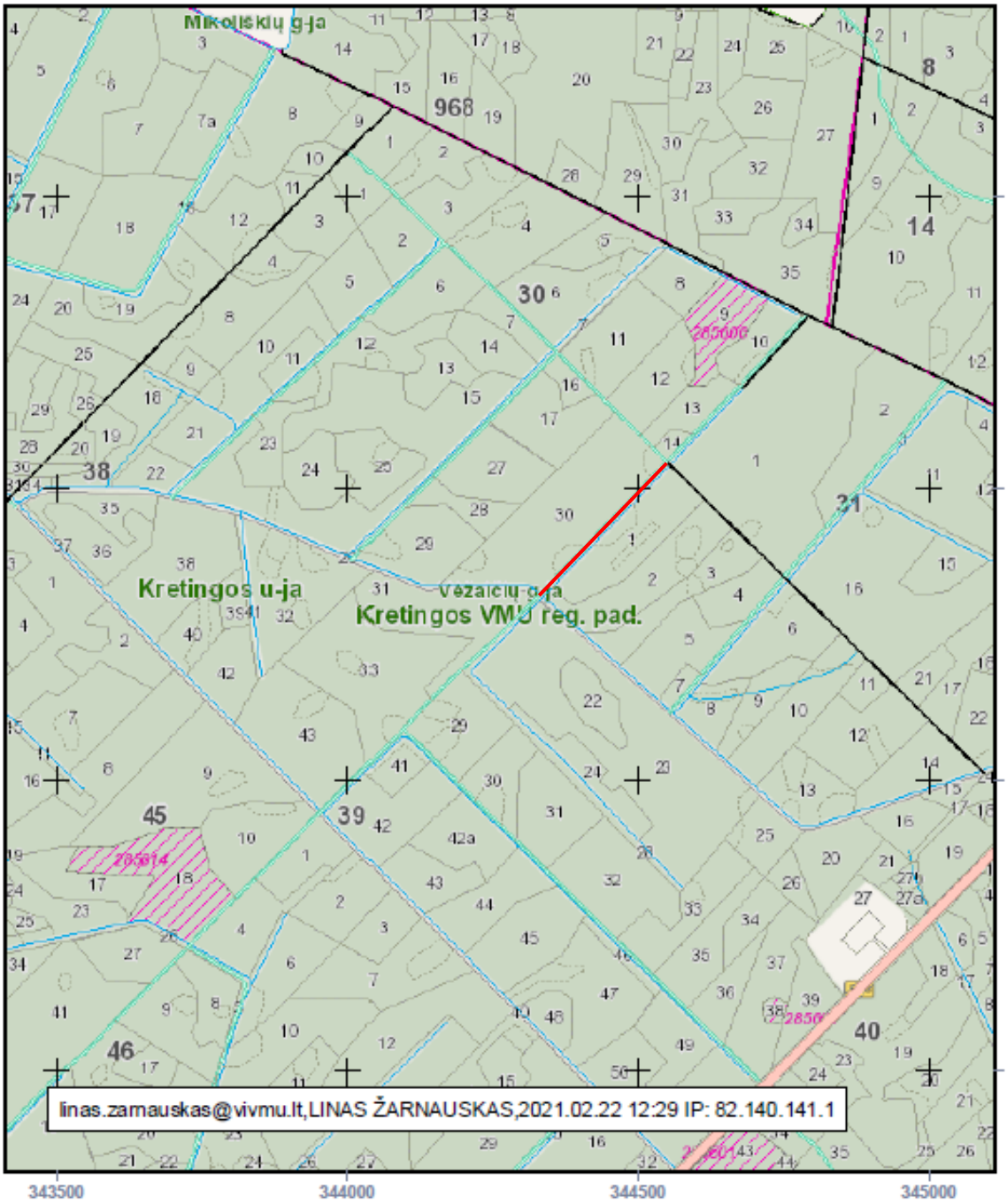

VALSTYBINĖ MIŠKŲ TARNYBA
Pramonės pr. 11a, LT-51327, Kaunas. Tel.: (837)490292, faks.: (837)490251
El.paštas: vmt@amvmt.lt, svetainė internete: www.amvmt.lt

0 100 Metrai

Sutartiniai ženklai

- Valdos
- Taksacinių sklypų ribos
- Miško žemė
- Ne miško žemė
- Ne miško žemė apauganti mišku
- Koreguojami taksaciniai sklypai
- I grupė. Rezervatiniai miškai
- II A grupė. Ekosistemų apsaugos miškai
- II B grupė. Rekreaciniai miškai
- III grupė. Apsauginiai miškai
- IV grupė. Ūkiniai miškai
- Valstybinės reikšmės miškai

VĮ Valstybinių miškų urėdijos Kretingos regioninis padalinys Nr.47
Nidos girininkija, kelio ilgis 0,27 km
Kelio pradžia: kv. Nr.171 sklypo Nr.1
Kelio pabaiga: kv. Nr.171 sklypo Nr.7

LIETUVOS RESPUBLIKOS MIŠKŲ VALSTYBĖS KADASTRAS
KARTOGRAFINĖS DUOMENŲ BAZĖS FRAGMENTAS
M 1:10000

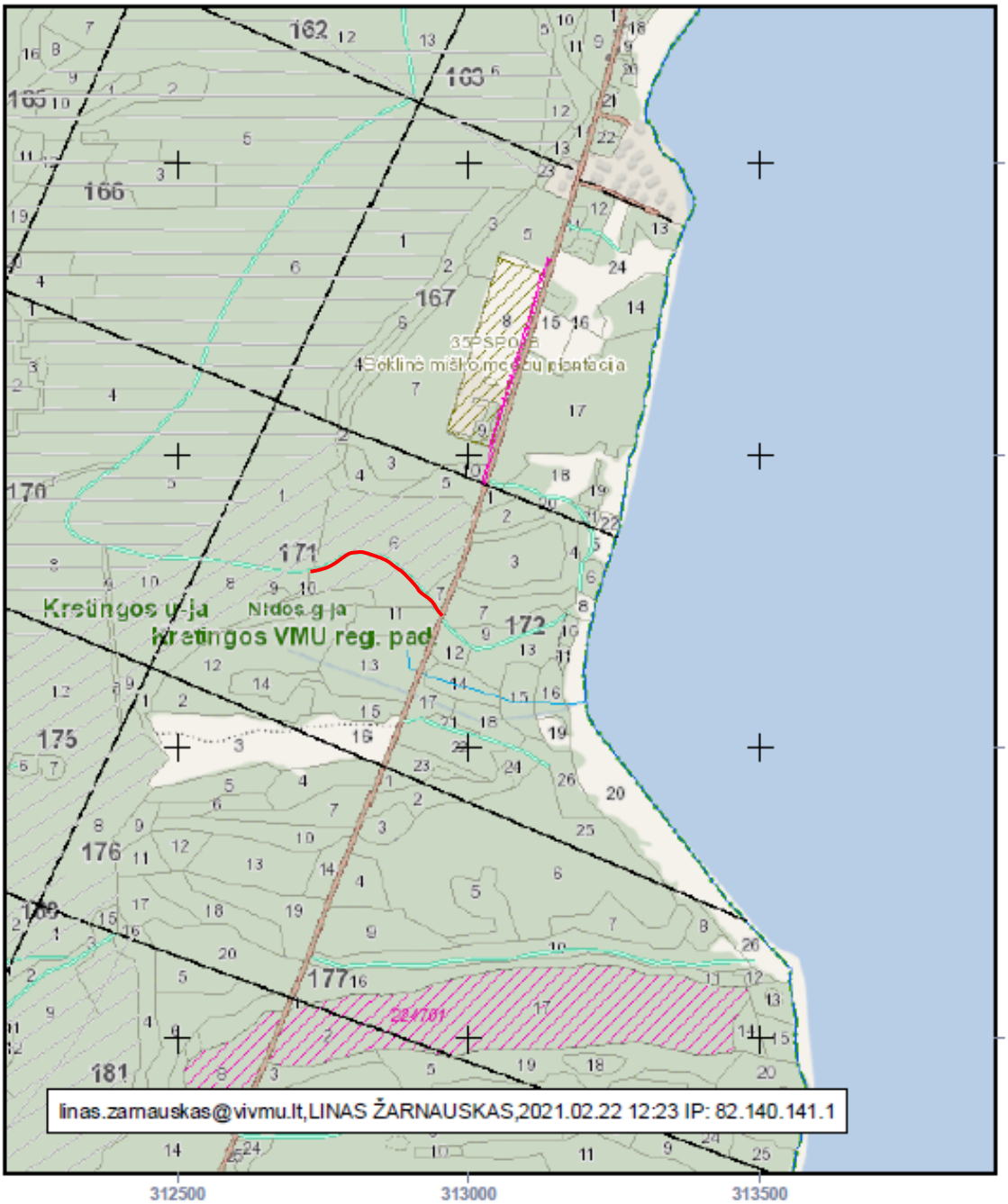

VALSTYBINĖ MIŠKŲ TARNYBA
Pramonės pr. 11a, LT-51327, Kaunas. Tel.: (837)490292, faks.: (837)490251
El.paštas: mt@amvmt.lt, svetainė internete: www.amvmt.lt

0 100 Metrai

Sutartiniai ženklai

- Valdos
- Taksacinių sklypų ribos
- Miško žemė
- Ne miško žemė
- Ne miško žemė apauganti mišku
- Koreguojami taksaciniai sklypai
- I grupė. Rezervatiniai miškai
- II A grupė. Ekosistemų apsaugos miškai
- II B grupė. Rekreaciniai miškai
- III grupė. Apsauginiai miškai
- IV grupė. Ūkiniai miškai
- Valstybinės reikšmės miškai

LIETUVOS RESPUBLIKOS MIŠKŲ VALSTYBĖS KADASTRAS
KARTOGRAFINĖS DUOMENŲ BAZĖS FRAGMENTAS
M 1:2000

Nr.48

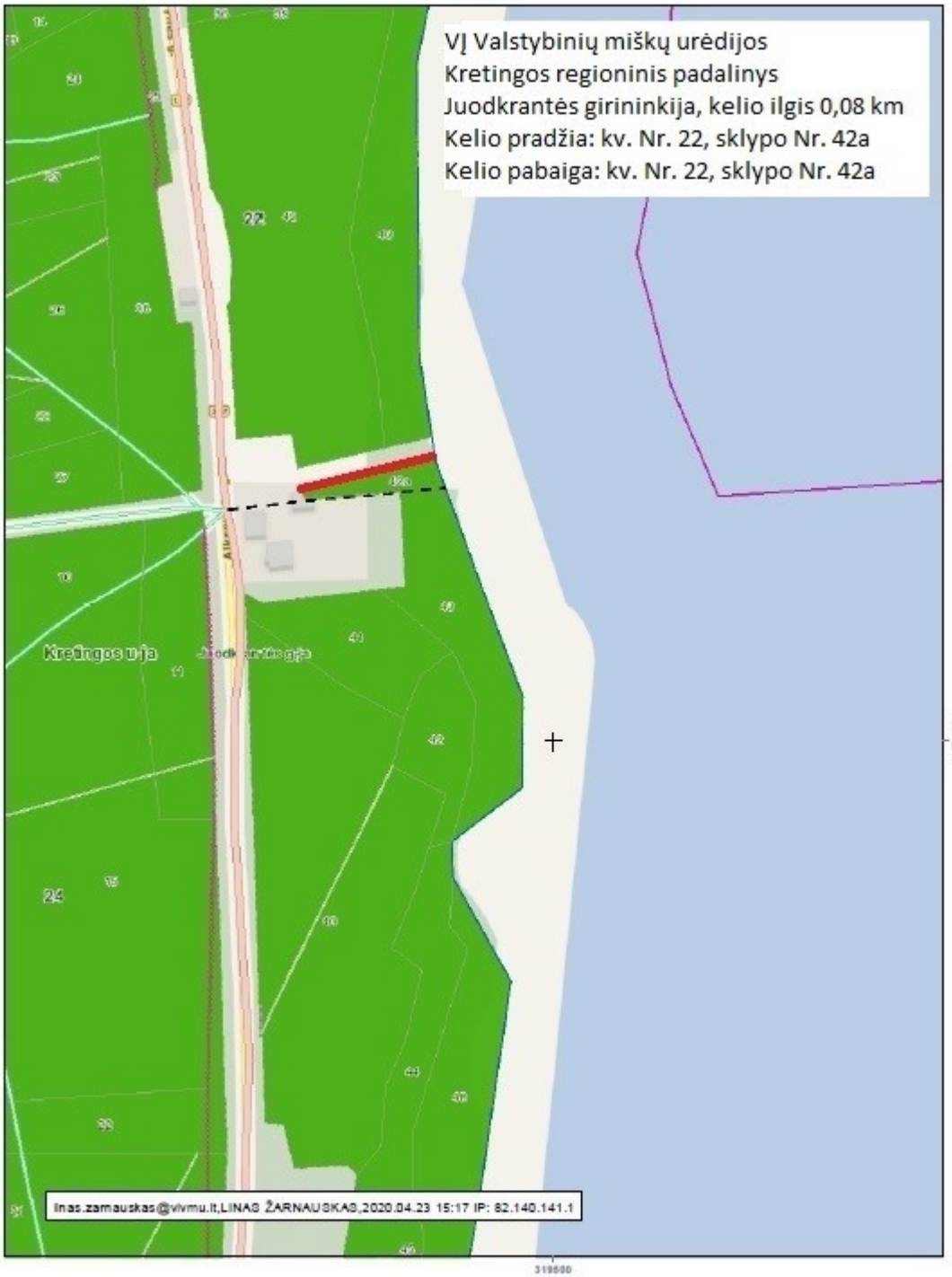

VALSTYBINĖ MIŠKŲ TARNYBA
Pramonės pr. 11a, LT-51327, Kaunas. Tel.: (837)490292, faks.: (837)490251
El.paštas: vmt@amvmt.lt, svetainė internete: www.amvmt.lt

0 50
Metrai

Sutartiniai ženklai
Vanduo
Teisėtų sklypų ribos
Miško žemė
Ne miško žemė
Ne miško žemė apaugusi mišku
Koreguojami teisėtai sklypai
I grupė. Rezervatiniai miškai
II A grupė. Ekosistemų apsaugos miškai
II B grupė. Rekreaciniai miškai
III grupė. Apsauginiai miškai
IV grupė. Ūkiniai miškai
Valstybinės reikšmės miškai

LIETUVOS RESPUBLIKOS MIŠKŲ VALSTYBĖS KADASTRAS
KARTOGRAFINĖS DUOMENŲ BAZĖS FRAGMENTAS
M 1:2000

Nr.49



VALSTYBINĖ MIŠKŲ TARNYBA
Pramonės pr. 11a, LT-51327, Kaunas. Tel.: (837)490292, faks.: (837)490251
El.paštas: vmt@amvmt.lt, svetainė internete: www.amvmt.lt

0 50 Metrai

Sutartiniai ženklai

Valstybinės reikšmės miškai

VĮ Valstybinių miškų urėdijos Kretingos regioninis padalinys Nr.50
Skuodo girininkija, kelio ilgis 1,32 km
Kelio pradžia: kv. Nr.8 sklypo Nr.24
Kelio pabaiga: kv. Nr.313 sklypo Nr.102

LIETUVOS RESPUBLIKOS MIŠKŲ VALSTYBĖS KADASTRAS
KARTOGRAFINĖS DUOMENŲ BAZĖS FRAGMENTAS
M 1:10000

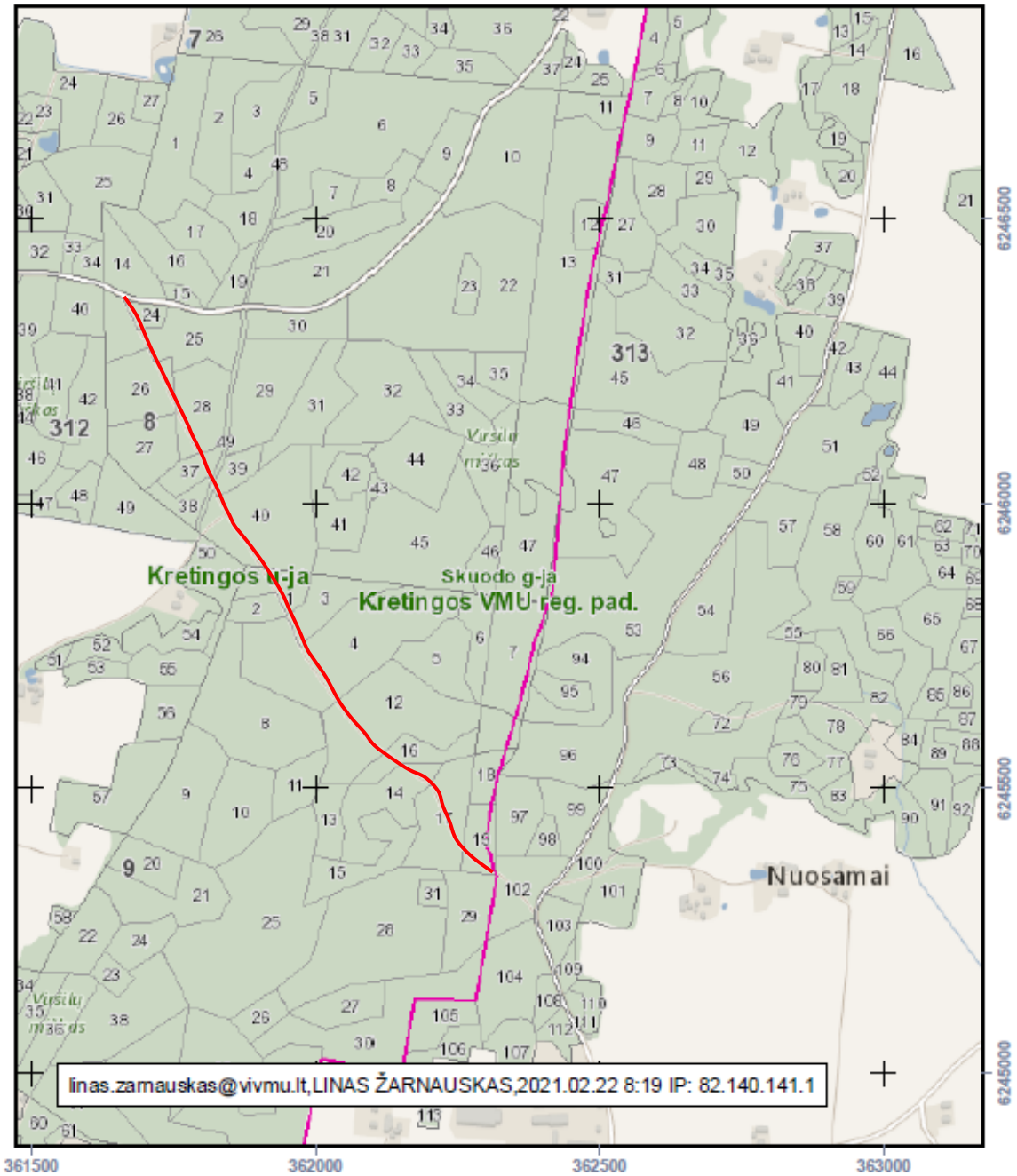

VALSTYBINĖ MIŠKŲ TARNYBA
Pramonės pr. 11a, LT-51327, Kaunas. Tel.: (837)490292, faks.: (837)490251
El.paštas: vmt@amvmt.lt, svetainė internete: www.amvmt.lt

0 100 Metrai

Sutartiniai ženklai

- Valdos
- Taksacinių sklypų ribos
- Miško žemė
- Ne miško žemė
- Ne miško žemė apaugantį mišku
- Koreguojami taksaciniai sklypai
- I grupė. Rezervatiniai miškai
- II A grupė. Ekosistemų apsaugos miškai
- II B grupė. Rekreaciniai miškai
- III grupė. Apsauginiai miškai
- IV grupė. Ūkiniai miškai
- Valstybinės reikšmės miškai

VĮ Valstybinių miškų urėdijos Kretingos regioninis padalinys Nr.51
Vaineikių girininkija, kelio ilgis 1,18 km
Kelio pradžia: kv. Nr.90 sklypo Nr.5
Kelio pabaiga: kv. Nr.100 sklypo Nr.1

LIETUVOS RESPUBLIKOS MIŠKŲ VALSTYBĖS KADASTRAS
KARTOGRAFINĖS DUOMENŲ BAZĖS FRAGMENTAS
M 1:10000

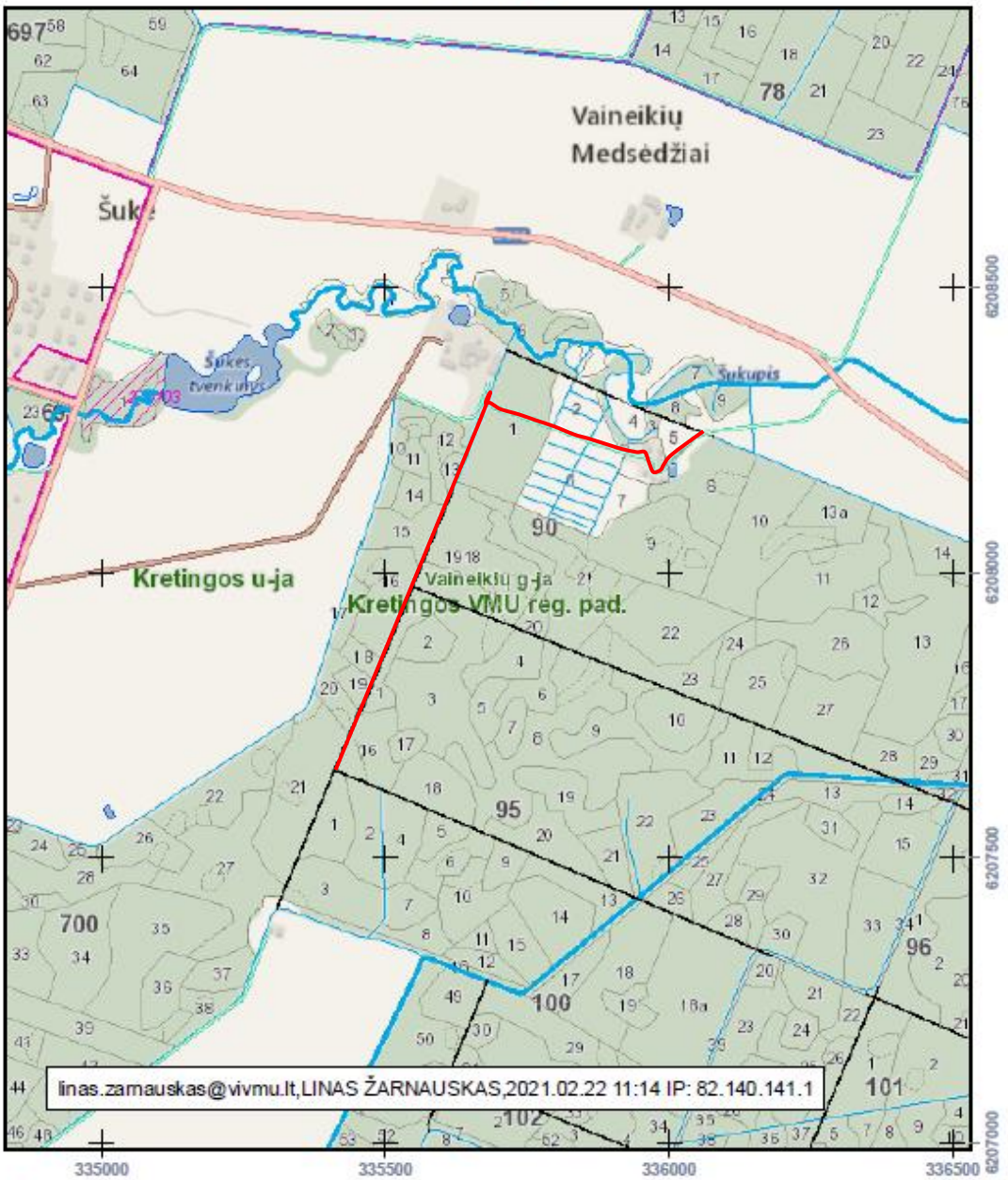

VALSTYBINĖ MIŠKŲ TARNYBA
Šilutės pr. 11a, LT-5[327, Kaunas. Tel.: (837)490292, faks.: (837)490251
El.paštas: vmt@amvmt.lt, svetainė internete: www.amvmt.lt

0 100 Metrai

Sutartiniai ženklai

- Valdos
- Taksacinių sklypų ribos
- Miško žemė
- Ne miško žemė
- Ne miško žemė apauganti mišku
- Koreguojami taksaciniai sklypai
- I grupė. Rezervatiniai miškai
- II A grupė. Ekosistemų apsaugos miškai
- II B grupė. Rekreaciniai miškai
- III grupė. Apsauginiai miškai
- IV grupė. Ūkiniai miškai
- Valstybinės reikšmės miškai

VĮ Valstybinių miškų urėdijos Kretingos regioninis padalinys Nr.52
Lenkimų girininkija, kelio ilgis 0,35 km
Kelio pradžia: kv. Nr.61 sklypo Nr.55
Kelio pabaiga: kv. Nr.61 sklypo Nr.52

LIETUVOS RESPUBLIKOS MIŠKŲ VALSTYBĖS KADASTRAS
KARTOGRAFINĖS DUOMENŲ BAZĖS FRAGMENTAS
M 1:10000

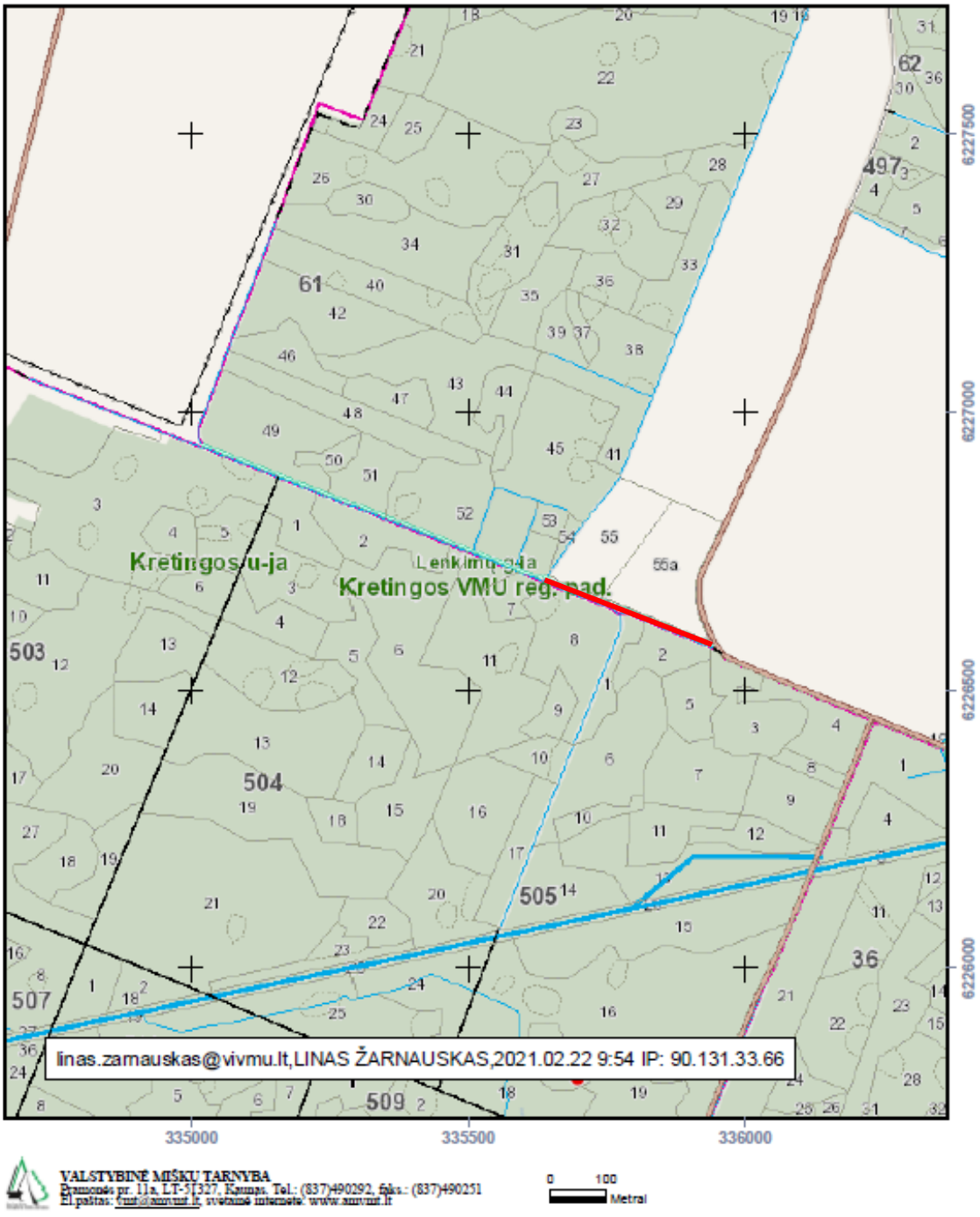

VALSTYBINĖ MIŠKŲ TARNYBA
Pramonės pr. 11a, LT-51327, Kaunas. Tel.: (837)490292, faks.: (837)490251
El.paštas: vmt@amvmt.lt, svetainė internete: www.amvmt.lt

0 100
Metrai

Sutartiniai ženklai

- Valdos
- Taksacinių sklypų ribos
- Miško žemė
- Ne miško žemė
- Ne miško žemė apauganti mišku
- Koreguojami taksaciniai sklypai
- I grupė. Rezervatiniai miškai
- II A grupė. Ekosistemų apsaugos miškai
- II B grupė. Rekreaciniai miškai
- III grupė. Apsauginiai miškai
- IV grupė. Ūkiniai miškai
- Valstybinės reikšmės miškai

VĮ Valstybinių miškų urėdijos Kretingos regioninis padalinys Nr.53
Skuodo girininkija, kelio ilgis 0,82 km
Kelio pradžia: kv. Nr.8 sklypo Nr.10
Kelio pabaiga: kv. Nr.313 sklypo Nr.53

LIETUVOS RESPUBLIKOS MIŠKŲ VALSTYBĖS KADASTRAS
KARTOGRAFINĖS DUOMENŲ BAZĖS FRAGMENTAS
M 1:10000

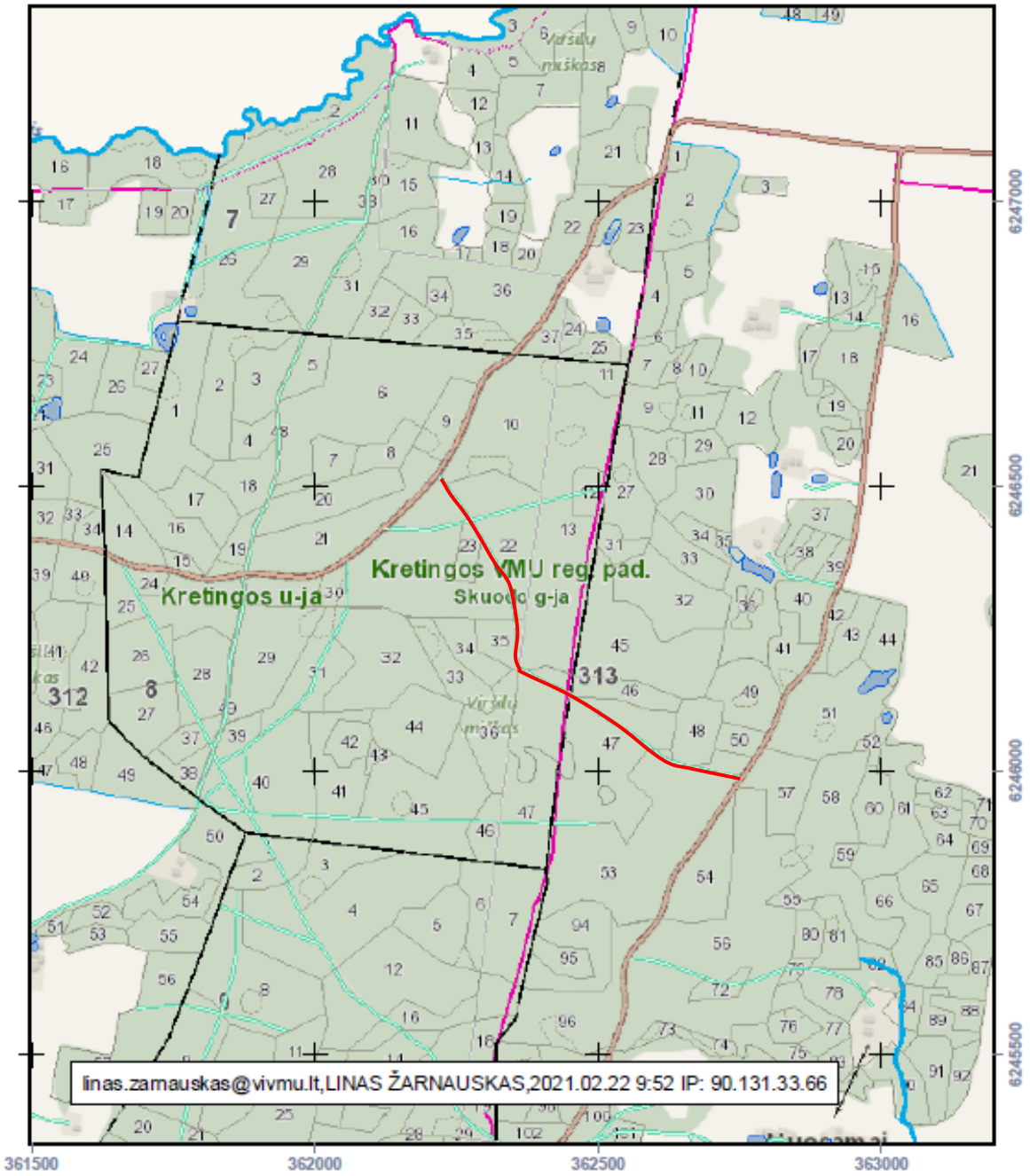

VALSTYBINĖ MIŠKŲ TARNYBA
Pramonės pr. 11a, LT-51327, Kaunas. Tel.: (837)490292, faks.: (837)490251
El.paštas: vmt@amvmt.lt, svetainė internete: www.amvmt.lt

0 100 Metrai

Sutartiniai ženklai

- Valdos
- Taksacinių sklypų ribos
- Miško žemė
- Ne miško žemė
- Ne miško žemė apauganti mišku
- Koreguojami taksaciniai sklypai
- I grupė. Rezervatiniai miškai
- II A grupė. Ekosistemų apsaugos miškai
- II B grupė. Rekreaciniai miškai
- III grupė. Apsauginiai miškai
- IV grupė. Ūkiniai miškai
- Valstybinės reikšmės miškai

LIETUVOS RESPUBLIKOS MIŠKŲ VALSTYBĖS KADASTRAS Nr.54

KARTOGRAFINĖS DUOMENŲ BAZĖS FRAGMENTAS

M 1:5000

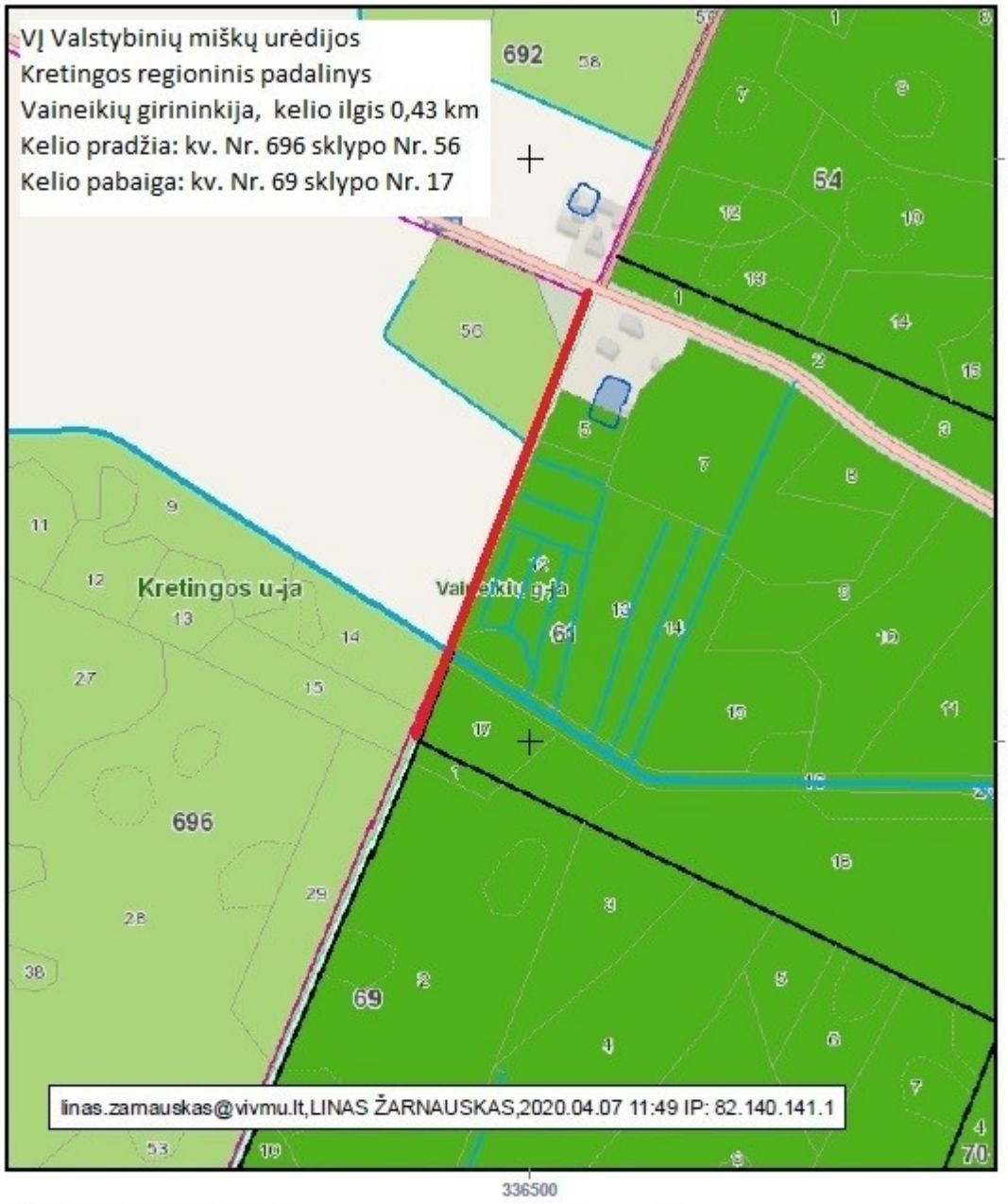

VALSTYBINĖ MIŠKŲ TARNYBA
Pramonės pr. 11a, LT-51327, Kaunas. Tel.: (837)490292, faks.: (837)490251
El.paštas: vmt@amvmt.lt, svetainė internete: www.amvmt.lt

0 80 Metrai

Sutartiniai ženklai

- Valdos
- Taksacinių sklypų ribos
- Miško žemė
- Ne miško žemė
- Ne miško žemė apauganti mišku
- Koreguojami taksaciniai sklypai
- I grupė. Rezervatiniai miškai
- II A grupė. Ekosistemų apsaugos miškai
- II B grupė. Rekreaciniai miškai
- III grupė. Apsauginiai miškai
- IV grupė. Ūkiniai miškai
- Valstybinės reikšmės miškai

LIETUVOS RESPUBLIKOS MIŠKŲ VALSTYBĖS KADASTRAS
KARTOGRAFINĖS DUOMENŲ BAZĖS FRAGMENTAS

Nr.55

M 1:25000

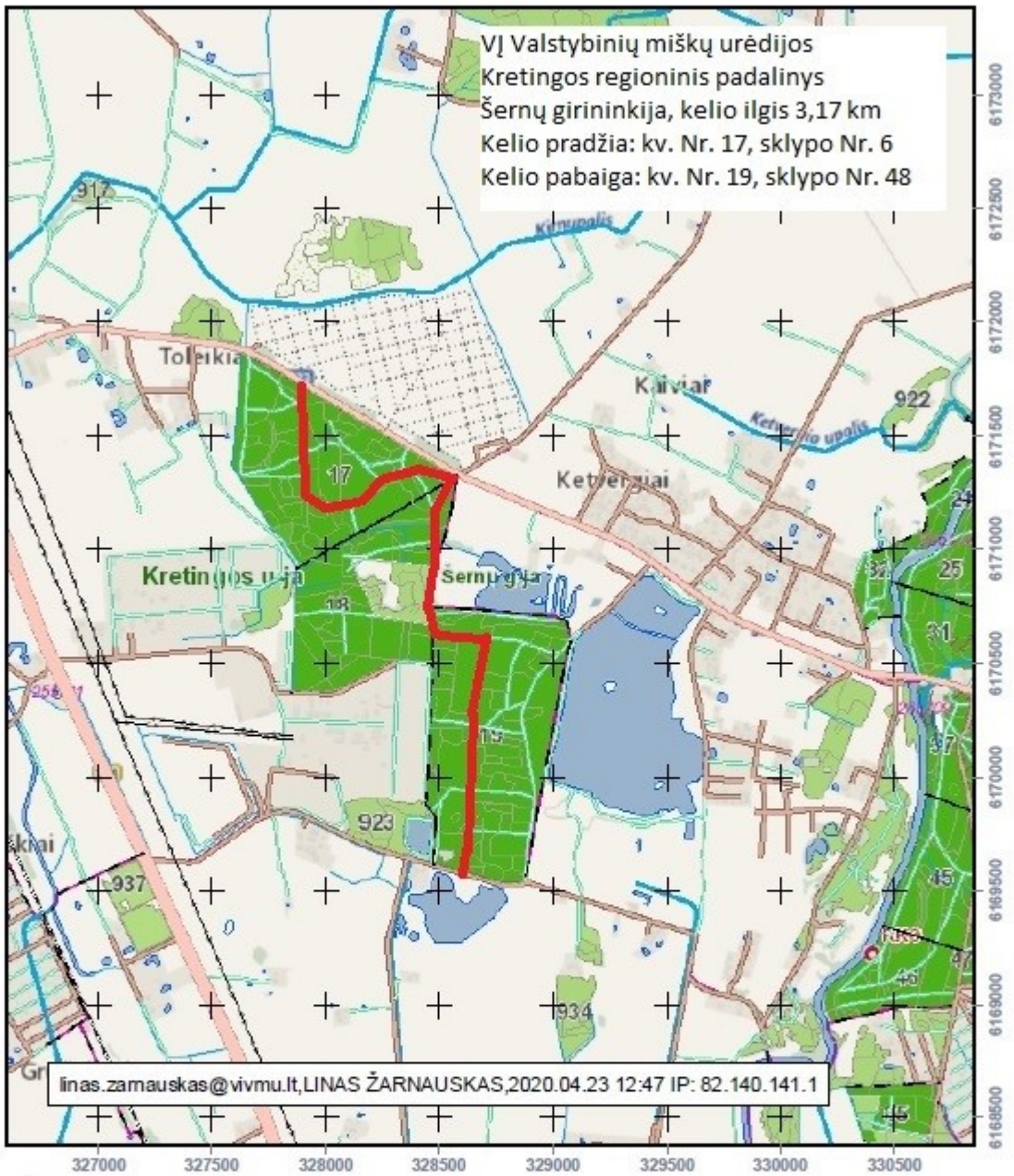

VALSTYBINĖ MIŠKŲ TARNYBA
Pramonės pr. 11a, LT-51327, Kaunas. Tel.: (837)490292, faks.: (837)490251
El.paštas: vmt@amvmt.lt, svetainė internete: www.amvmt.lt

0 400 Metrai

Sutartiniai ženklai

- Valdos
- Taksacinių sklypų ribos
- Miško žemė
- Ne miško žemė
- Ne miško žemė apauganti mišku
- Koreguojami taksaciniai sklypai
- I grupė. Rezervatiniai miškai
- II A grupė. Ekosistemų apsaugos miškai
- II B grupė. Rekreaciniai miškai
- III grupė. Apsauginiai miškai
- IV grupė. Ūkiniai miškai
- Valstybinės reikšmės miškai

LIETUVOS RESPUBLIKOS MIŠKŲ VALSTYBĖS KADASTRAS Nr.56

KARTOGRAFINĖS DUOMENŲ BAZĖS FRAGMENTAS

M 1:10000

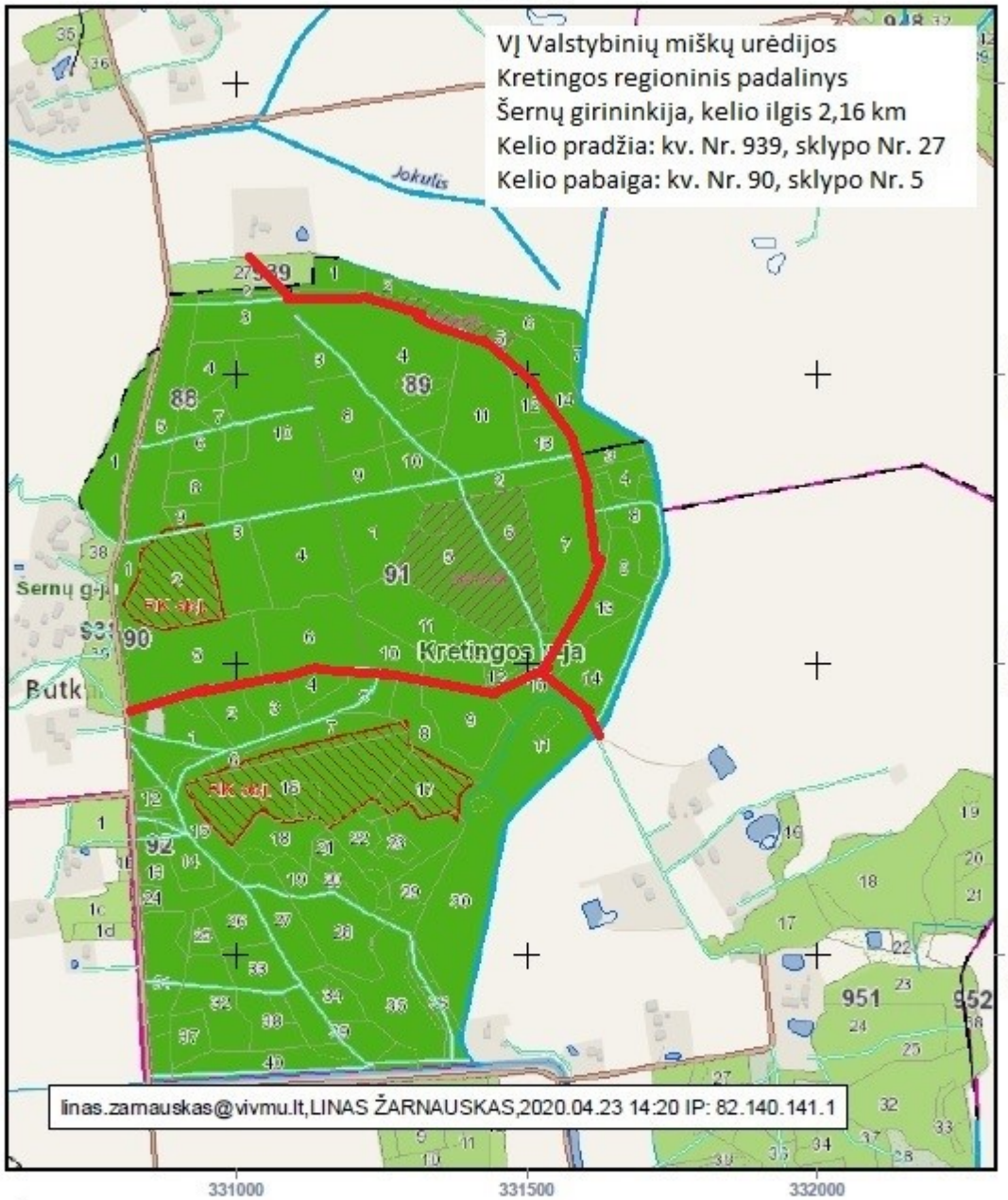

VALSTYBINĖ MIŠKŲ TARNYBA
Šeimonės pr. 11a, LT-51327, Kaunas. Tel.: (837)490292, faks.: (837)490251
El.paštas: vmt@amvmt.lt, svetainė internete: www.amvmt.lt

0 100 Metrai

Sutartiniai ženklai

- Valdos
- Taksacinių sklypų ribos
- Miško žemė
- Ne miško žemė
- Ne miško žemė apaugantį miškų
- Koreguojami taksaciniai sklypai
- I grupė. Rezervatiniai miškai
- II A grupė. Ekosistemų apsaugos miškai
- II B grupė. Rekreaciniai miškai
- III grupė. Apsauginiai miškai
- IV grupė. Ūkiniai miškai
- Valstybinės reikšmės miškai

VĮ Valstybinių miškų urėdijos Kretingos regioninis padalinys Nr.57
Vaineikių girininkija, kelio ilgis 1,84 km
Kelio pradžia: kv. Nr.87 sklypo Nr.1
Kelio pabaiga: kv. Nr.103 sklypo Nr.7

LIETUVOS RESPUBLIKOS MIŠKŲ VALSTYBĖS KADASTRAS
KARTOGRAFINĖS DUOMENŲ BAZĖS FRAGMENTAS
M 1:10000

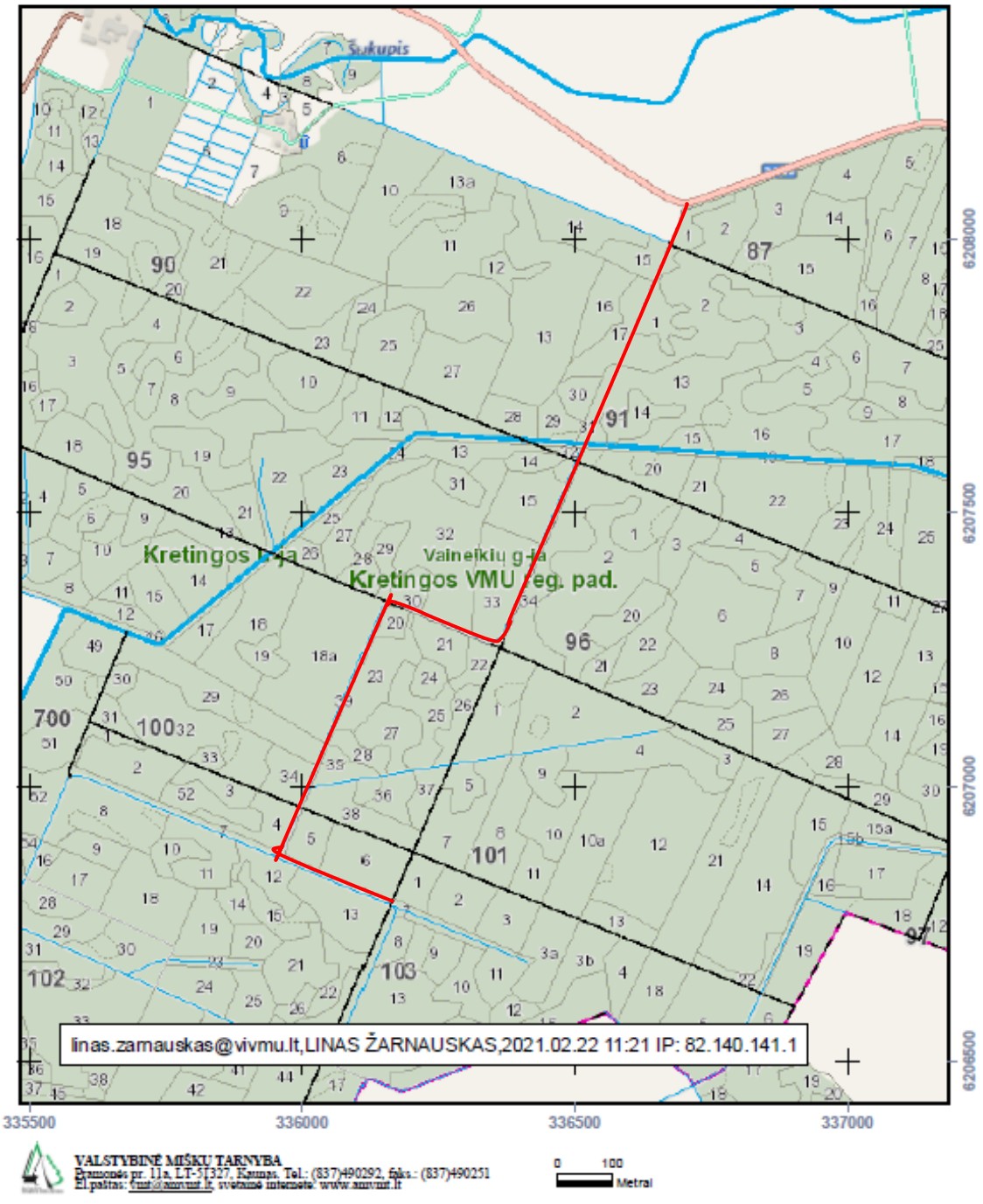

VALSTYBINĖ MIŠKŲ TARNYBA
Pramonės pr. 11a, LT-51327, Kaunas. Tel.: (837)490292, faks.: (837)490251
El.paštas: mt@amvmt.lt, svetainė internete: www.amvmt.lt

0 100
Metrai

Sutartiniai ženklai

- Valdos
- Taksacinių sklypų ribos
- Miško žemė
- Ne miško žemė
- Ne miško žemė apaugantį miškų
- Koreguojami taksaciniai sklypai
- I grupė. Rezervatiniai miškai
- II A grupė. Ekosistemų apsaugos miškai
- II B grupė. Rekreaciniai miškai
- III grupė. Apsauginiai miškai
- IV grupė. Ūkiniai miškai
- Valstybinės reikšmės miškai

LIETUVOS RESPUBLIKOS MIŠKŲ VALSTYBĖS KADASTRAS

KARTOGRAFINĖS DUOMENŲ BAZĖS FRAGMENTAS

M 1:5000

Nr.58

VĮ Valstybinių miškų urėdijos
Kretingos regioninis padalinys
Šernų girininkija, kelio ilgis 0,6 km
Kelio pradžia: kv. Nr. 18, sklypo Nr. 27
Kelio pabaiga: kv. Nr. 18, sklypo Nr. 35

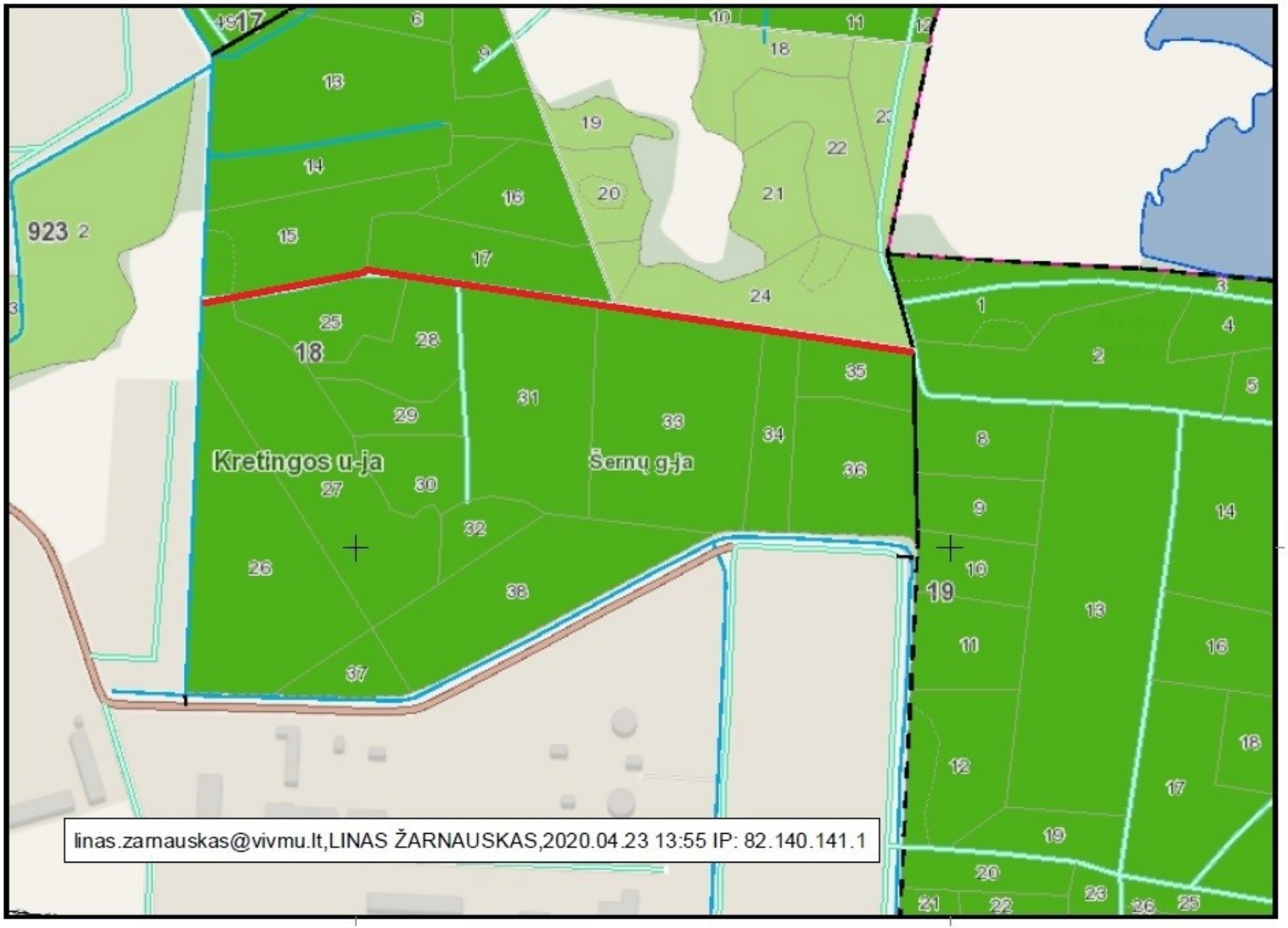

Sutartiniai ženklai

- Valdos
- Taksacinių sklypų ribos
- Miško žemė
- Ne miško žemė
- Ne miško žemė apauganti mišku
- Koreguojami taksaciniai sklypai
- I grupė. Rezervatiniai miškai
- II A grupė. Ekosistemų apsaugos miškai
- II B grupė. Rekreaciniai miškai
- III grupė. Apsauginiai miškai
- IV grupė. Ūkiniai miškai
- Valstybinės reikšmės miškai

VALSTYBINĖ MIŠKŲ TARNYBA
Pramonės pr. 11a, LT-51327, Kaunas. Tel.: (837)490292, faks.: (837)490251
El.paštas: vmt@amvmt.lt, svetainė internete: www.amvmt.lt

0 80
Metrai

LIETUVOS RESPUBLIKOS MIŠKŲ VALSTYBĖS KADASTRAS Nr.59

KARTOGRAFINĖS DUOMENŲ BAZĖS FRAGMENTAS

M 1:5000

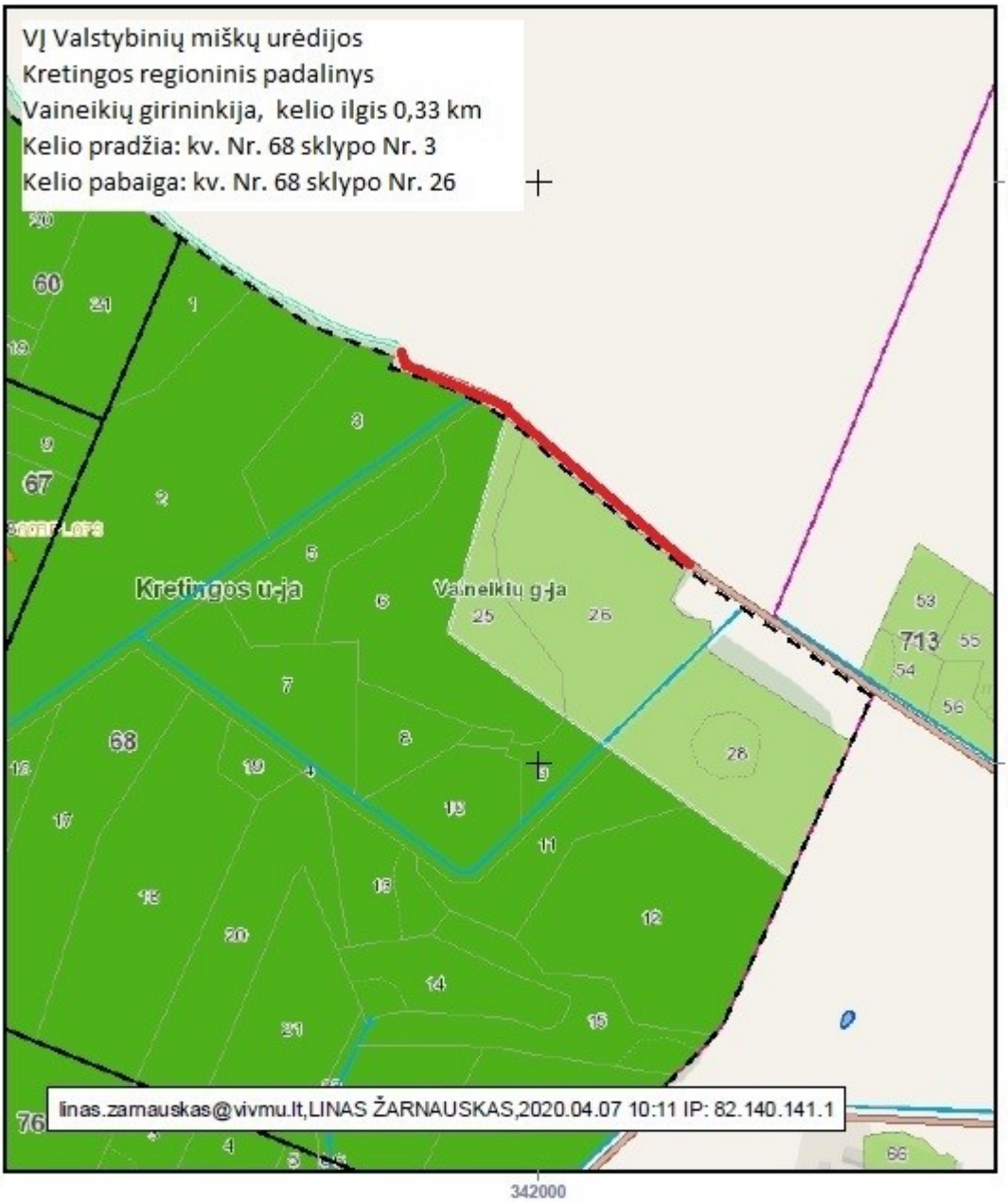

VALSTYBINĖ MIŠKŲ TARNYBA
Pramonės pr. 11a, LT-51327, Kaunas. Tel.: (837)490292, faks.: (837)490251
El.paštas: vmt@amvmt.lt, svetainė internete: www.amvmt.lt

0 80 Metrai

Sutartiniai ženklai

- Valdos
- Taksacinių sklypų ribos
- Miško žemė
- Ne miško žemė
- Ne miško žemė apauganti mišku
- Koreguojami taksaciniai sklypai
- I grupė. Rezervatiniai miškai
- II A grupė. Ekosistemų apsaugos miškai
- II B grupė. Rekreaciniai miškai
- III grupė. Apsauginiai miškai
- IV grupė. Ūkiniai miškai
- Valstybinės reikšmės miškai

VĮ Valstybinių miškų urėdijos Kretingos regioninis padalinys Nr.60
Vėžaičių girininkija, kelio ilgis 0,25 km
Kelio pradžia: kv. Nr.223 sklypo Nr.29
Kelio pabaiga: kv. Nr.55 sklypo Nr.18

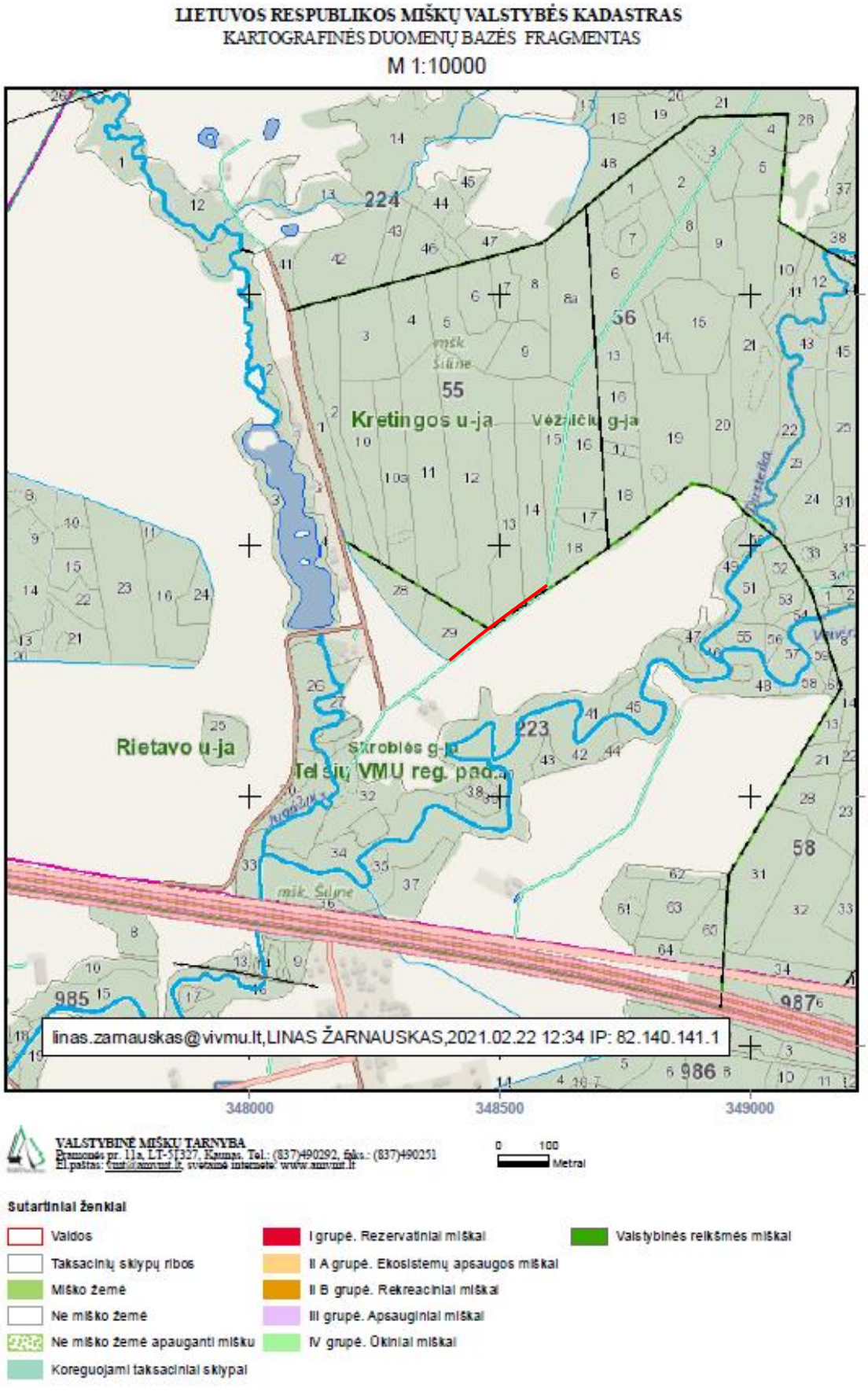

LIETUVOS RESPUBLIKOS MIŠKŲ VALSTYBĖS KADASTRAS
KARTOGRAFINĖS DUOMENŲ BAZĖS FRAGMENTAS

Nr.61

M 1:10000

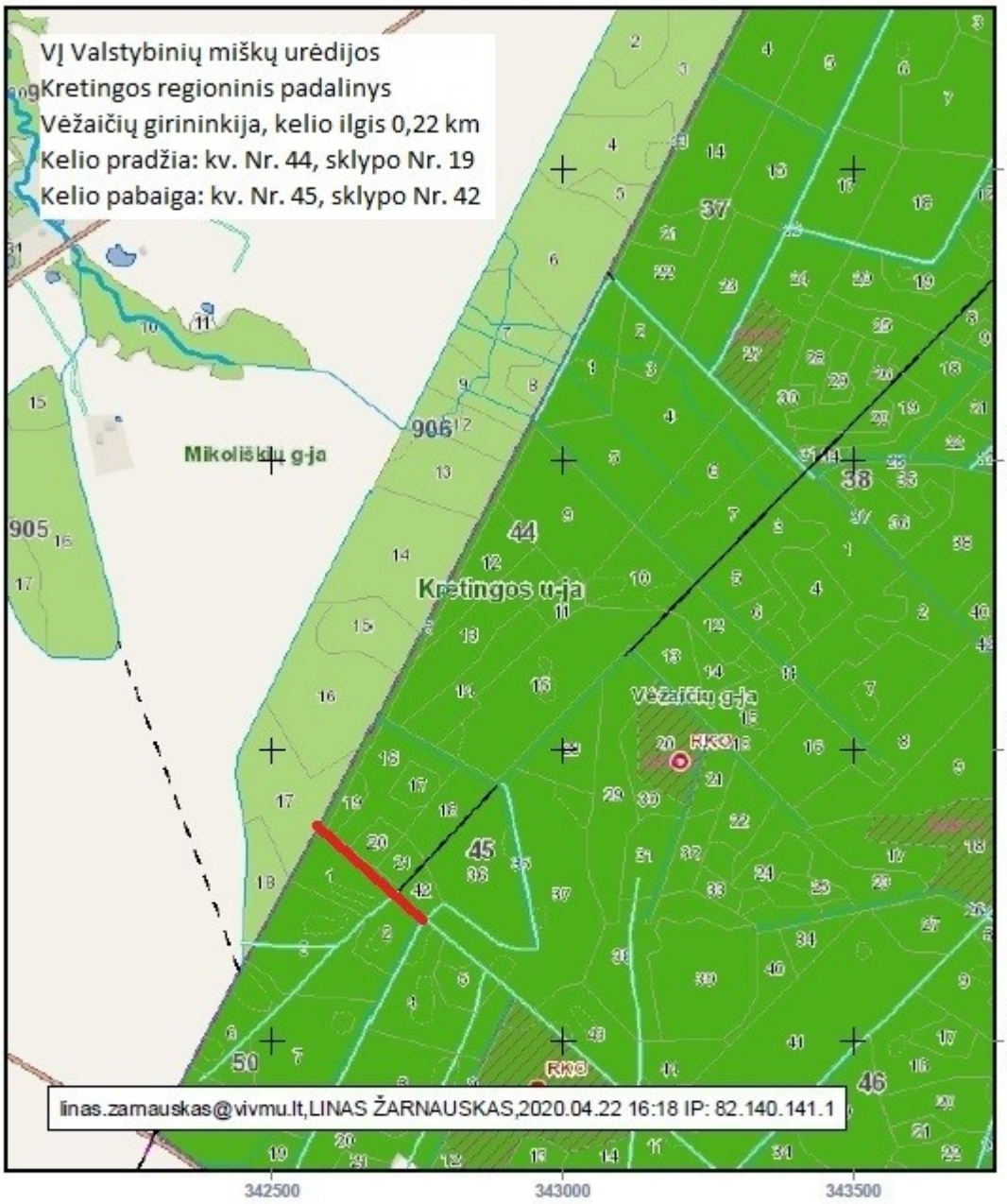

VALSTYBINĖ MIŠKŲ TARNYBA
Ramučių pr. 11a, LT-51327, Kaunas. Tel.: (837)490292, faks.: (837)490251
El.paštas: mat@anvmt.lt, svetainė internete: www.anvmt.lt

0 100 Metrai

Sutartiniai ženklai

- Valdos
- Taksacinių sklypų ribos
- Miško žemė
- Ne miško žemė
- Ne miško žemė apauganti mišku
- Koreguojami taksaciniai sklypai
- I grupė. Rezervatiniai miškai
- II A grupė. Ekosistemų apsaugos miškai
- II B grupė. Rekreaciniai miškai
- III grupė. Apsauginiai miškai
- IV grupė. Ūkiniai miškai
- Valstybinės reikšmės miškai

LIETUVOS RESPUBLIKOS MIŠKŲ VALSTYBĖS KADASTRAS
KARTOGRAFINĖS DUOMENŲ BAZĖS FRAGMENTAS

Nr.62

M 1:10000

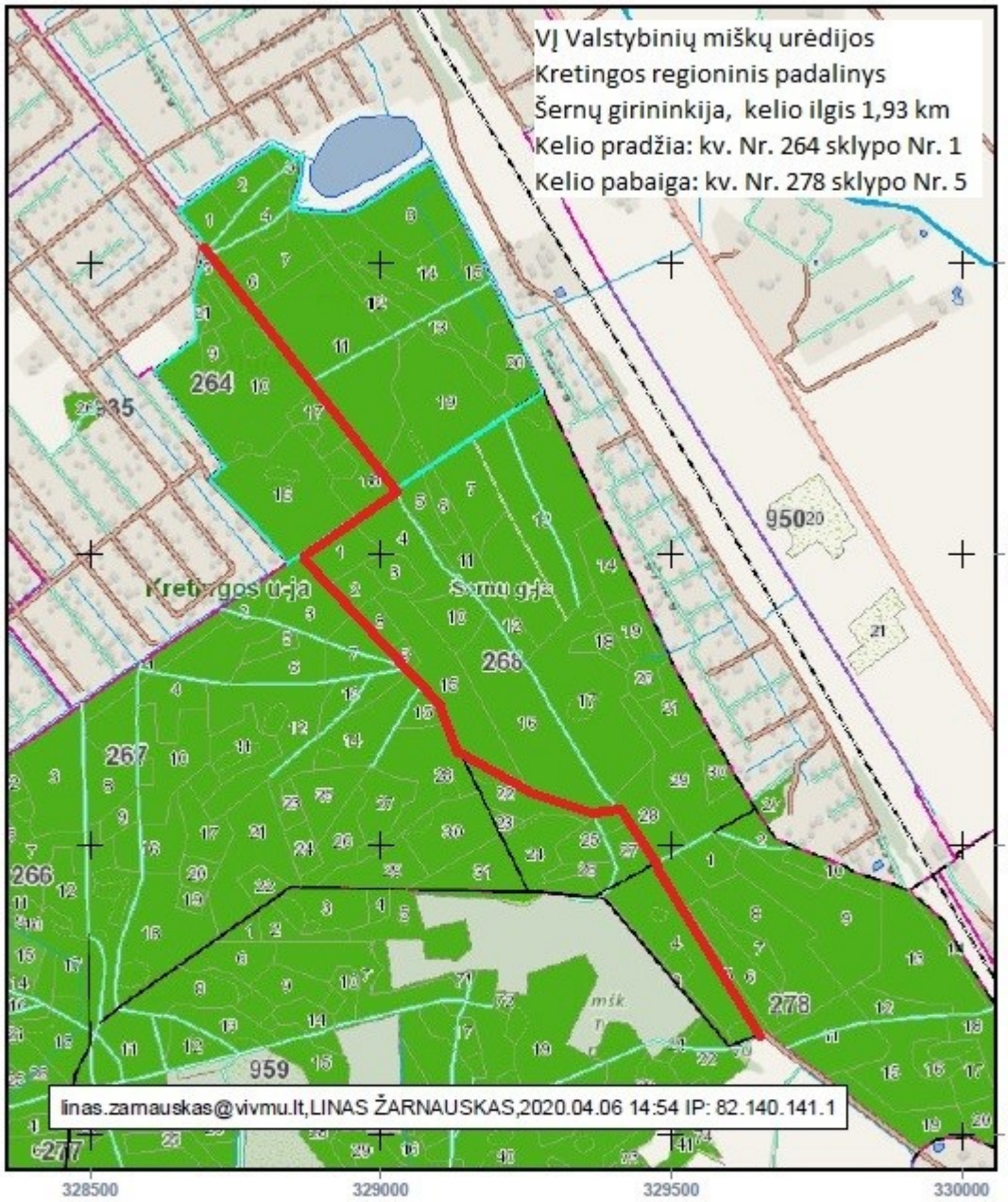

VALSTYBINĖ MIŠKŲ TARNYBA
Pramonės pr. 11a, LT-51327, Kaunas. Tel.: (837)490292, faks.: (837)490251
El.paštas: info@amvmt.lt, svetainė internete: www.amvmt.lt

0 100 Metrai

Sutartiniai ženklai

- Valdos
- Taksacinių sklypų ribos
- Miško žemė
- Ne miško žemė
- Ne miško žemė apaugantį miškų
- Koreguojami taksaciniai sklypai
- I grupė. Rezervatiniai miškai
- II A grupė. Ekosistemų apsaugos miškai
- II B grupė. Rekreaciniai miškai
- III grupė. Apsauginiai miškai
- IV grupė. Ūkiniai miškai
- Valstybinės reikšmės miškai

LIETUVOS RESPUBLIKOS MIŠKŲ VALSTYBĖS KADASTRAS
KARTOGRAFINĖS DUOMENŲ BAZĖS FRAGMENTAS

Nr.63

M 1:10000



VALSTYBINĖ MIŠKŲ TARNYBA
Šaltinių g. 11a, LT-51327, Kaunas. Tel.: (837)490292, faks.: (837)490251
El.paštas: vmt@anvmt.lt, svetainė internete: www.anvmt.lt

0 100
Metrai

Sutartiniai ženklai

- Valdos
- Taksacinių sklypų ribos
- Miško žemė
- Ne miško žemė
- Ne miško žemė apauganti mišku
- Koreguojami taksaciniai sklypai
- I grupė. Rezervatiniai miškai
- II A grupė. Ekosistemų apsaugos miškai
- II B grupė. Rekreaciniai miškai
- III grupė. Apsauginiai miškai
- IV grupė. Ūkiniai miškai
- Valstybinės reikšmės miškai

LIETUVOS RESPUBLIKOS MIŠKŲ VALSTYBĖS KADASTRAS
KARTOGRAFINĖS DUOMENŲ BAZĖS FRAGMENTAS

Nr.64

M 1:5000

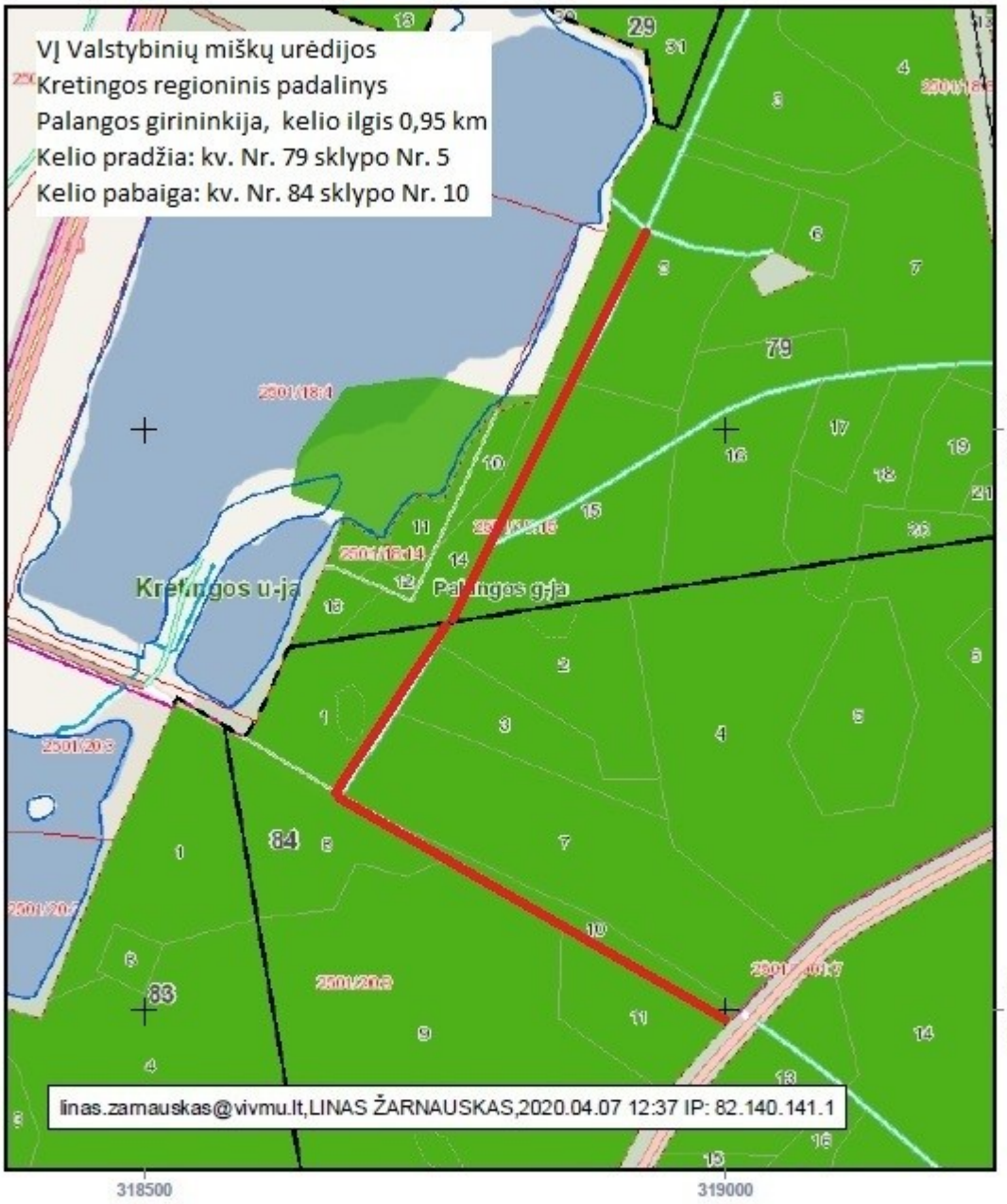

VALSTYBINĖ MIŠKŲ TARNYBA
Pramonės pr. 11a, LT-51327, Kaunas. Tel.: (837)490292, faks.: (837)490251
El.paštas: mt@amvmt.lt, svetainė internete: www.amvmt.lt

0 80
Metrai

Sutartiniai ženklai

- Valdos
- Taksacinių sklypų ribos
- Miško žemė
- Ne miško žemė
- Ne miško žemė apaugantį miškų
- Koreguojami taksaciniai sklypai
- I grupė. Rezervatiniai miškai
- II A grupė. Ekosistemų apsaugos miškai
- II B grupė. Rekreaciniai miškai
- III grupė. Apsauginiai miškai
- IV grupė. Ūkiniai miškai
- Valstybinės reikšmės miškai

VĮ Valstybinių miškų urėdijos Kretingos regioninis padalinys Nr.65
Vėžaičių girininkija, kelio ilgis 0,55 km
Kelio pradžia: kv. Nr.50 sklypo Nr.2
Kelio pabaiga: kv. Nr.50 sklypo Nr.22

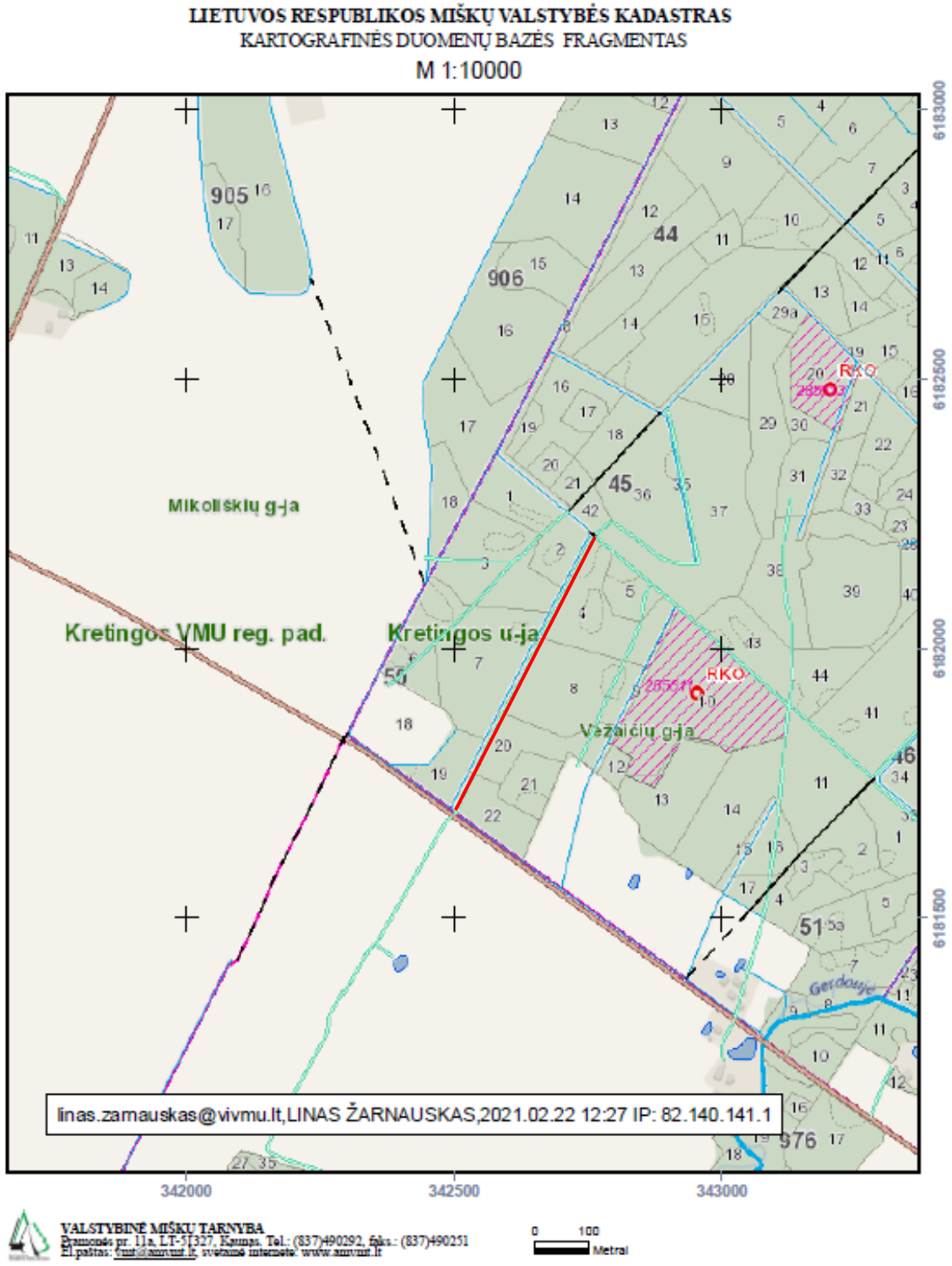

LIETUVOS RESPUBLIKOS MIŠKŲ VALSTYBĖS KADASTRAS
KARTOGRAFINĖS DUOMENŲ BAZĖS FRAGMENTAS
M 1:2000

Nr.66

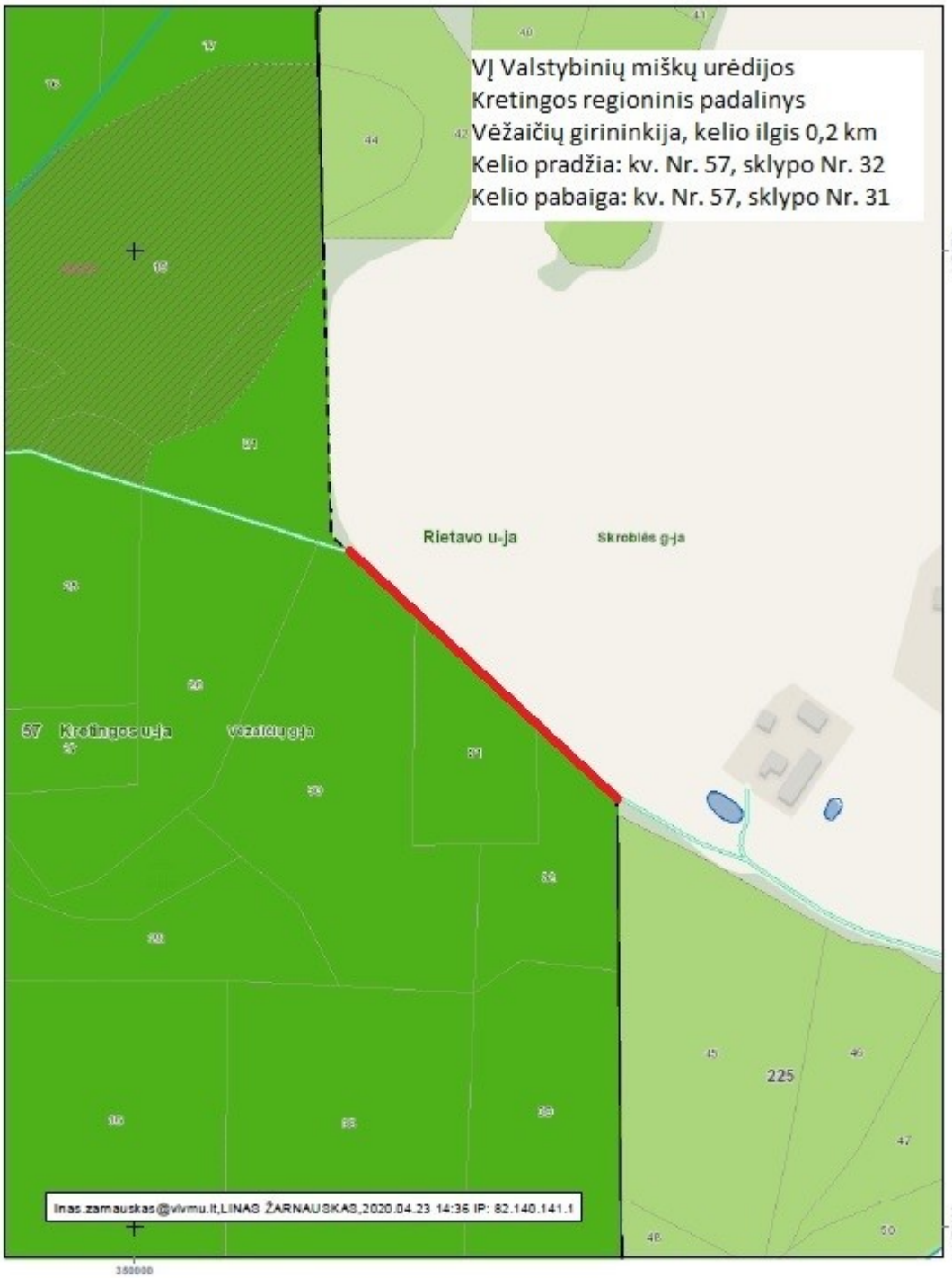

VALSTYBINĖ MIŠKŲ TARNYBA
Pramonės pr. 11a, LT-51327, Kaunas. Tel.: (837)490292, faks.: (837)490251
El.paštas: vmt@amvmt.lt, svetainė internete: www.amvmt.lt

0 50 Metrai

Sutartiniai ženklai