BENDRAS PRIORITETINIŲ MIŠKO KELIŲ, KURIŲ PRIEŽIŪROS IR TAISYMO (REMONTO) DARBUS NUMATOMA ATLIKTI 2021 METAIS, SĄRAŠAS
JURBARKO REGIONINIS PADALINYS

Eil. Nr.	Objekto pavadinimas (girininkija, kelio (ruožo) pradžia Kv. ir skl. Nr. bei pabaiga Kv. ir skl. Nr.)*	Kelio (ruožo) ilgis, km	Darbų rūšis: priežiūra / taisymas	Miško kelias ar jo ruožas eina vien per privačias miško valdas (skiriama 30 balų)	Miško kelias ar jo ruožas eina per privačias miško valdas ir valstybinių miškų valdas (skiriama 20 balų)	Miško kelias ar jo ruožas eina vien per valstybinių miškų valdas (skiriama 10 balų)	Miško kelias ar jo ruožas eina per užmirkusių (L, U ir P hidrotopų) augaviečių miškus(skiriama 20 balų)	Miško kelias ar jo ruožas eina per didelės miško gaisrų rizikos laipsnio miškus (skiriama 20 balų)	Miško kelias ar jo ruožas eina per rekreacinius miškus ir/ar miško kelias yra vienintelis privažiavimo kelias iki gyvenamųjų namų (skiriama 15 balų)	Miško kelias ar jo ruožas yra Kuršių nerijos teritorijoje (skiriama 20 balų)	Balų suma	Privačių miško valdų skaičius kelio ruože
1	Panemunės g-ja, kv.56,skl.13 - kv.55, skl.1	2,1	Taisymas	30			20				50	22
2	Veliuonos g-ja, kv.3,skl.28 - kv.4, skl.25	1,55	Taisymas	30			20				50	22
3	Balandinės g-ja, kv.144,skl.1 - kv.144, skl.21	1,79	Taisymas	30			20				50	12
4	Balandinės g-ja, kv.12, skl.7- kv.12, skl.43	0,84	Taisymas	30			20				50	10
5	Veliuonos g-ja, kv.46,skl.8 - kv.46, skl.1	0,9	Taisymas	30			20				50	8
6	Balandinės g-ja, kv.143,skl.1 - kv.143, skl.19	1,2	Taisymas	30			20				50	7
7	Pašvenčio g-ja, kv.82,skl.3 - kv.82, skl.18	0,86	Taisymas	30				20			50	5
8	Globių g-ja, kv.15, skl.38 - kv.15, skl.42	0,63	Taisymas	30			20				50	5
9	Balandinės g-ja, kv.57, skl.25 - kv.57, skl.26	0,46	Taisymas	30			20				50	4
10	Veliuonos g-ja, kv.589, skl.12 - kv.589, skl.41	0,6	Taisymas	30			20				50	3
11	Balandinės g-ja, kv.338,skl.48 - kv.338, skl.48	0,18	Taisymas	30			20				50	2
12	Pašvenčio g-ja, kv.133, skl.1 - kv.495, skl.37	2,15	Taisymas		20			20			40	16
13	Pašvenčio g-ja, kv.492, skl.11 - kv.109, skl.1	2,48	Taisymas		20			20			40	15
14	Veliuonos g-ja, kv.46,skl.66 - kv.42, skl.25	3,88	Taisymas		20		20				40	10
15	Balandinės g-ja, kv.26,skl.42 - kv.26, skl.54	0,7	Taisymas		20		20				40	5

16	Balandinės g-ja, kv.35,skl.41 - kv.405, skl.1	1,83	Taisymas		20		20				40	4
17	Veliuonos g-ja, kv.47,skl.34 - kv.47, skl.36	0,36	Taisymas		20		20				40	4
18	Globių g-ja, kv.15,skl.49-kv.20, skl.4	1,3	Taisymas		20		20				40	3
19	Balandinės g-ja, kv.35,skl.46 - kv.35, skl.43, kv.35, skl.41	1,1	Taisymas		20		20				40	3
20	Balandinės g-ja, kv.60,skl.20 - kv.62, skl.23	0,32	Taisymas		20		20				40	3
21	Balandinės g-ja, kv.48,skl.39 - kv.59, skl.26	2,1	Taisymas		20		20				40	2
22	Balandinės g-ja, kv.151,skl.35 - kv.152, skl.53	1,57	Taisymas		20		20				40	2
23	Veliuonos g-ja, kv.75,skl.22 - kv.84, skl.19	0,7	Taisymas		20		20				40	2
24	Veliuonos g-ja, kv.57,skl.24 - kv.57, skl.36	0,51	Taisymas		20		20				40	2
25	Balandinės g-ja, kv.409,skl.1 - kv.409, skl.5	0,35	Taisymas		20		20				40	2
26	Panemunės g-ja, kv.21,skl.3 - kv.40, skl.13	3,83	Taisymas		20		20				40	1
27	Panemunės g-ja, kv.16,skl.38 - kv.16, skl.69	0,88	Taisymas		20		20				40	1
28	Balandinės g-ja, kv.146,skl.10 - kv.146, skl.40	0,85	Taisymas		20		20				40	1
29	Balandinės g-ja, kv.52,skl.20 - kv.52, skl.42	0,46	Taisymas		20		20				40	1
30	Balandinės g-ja, kv.30,skl.20 - kv.30, skl.11	0,54	Taisymas			10	20				30	
	Iš viso:	**37,02**										

* Objektai turi būti išdėstyti eilės tvarka pagal gautų balų skaičių ir kitus pirmumo kriterijus.

Panemunės g-ja,kv.56-55, rem. kelio ilgis - 2,1 km

LIETUVOS RESPUBLIKOS MIŠKŲ VALSTYBĖS KADASTRAS

KARTOGRAFINĖS DUOMENŲ BAZĖS FRAGMENTAS

M 1:10000

Priedas Nr.1

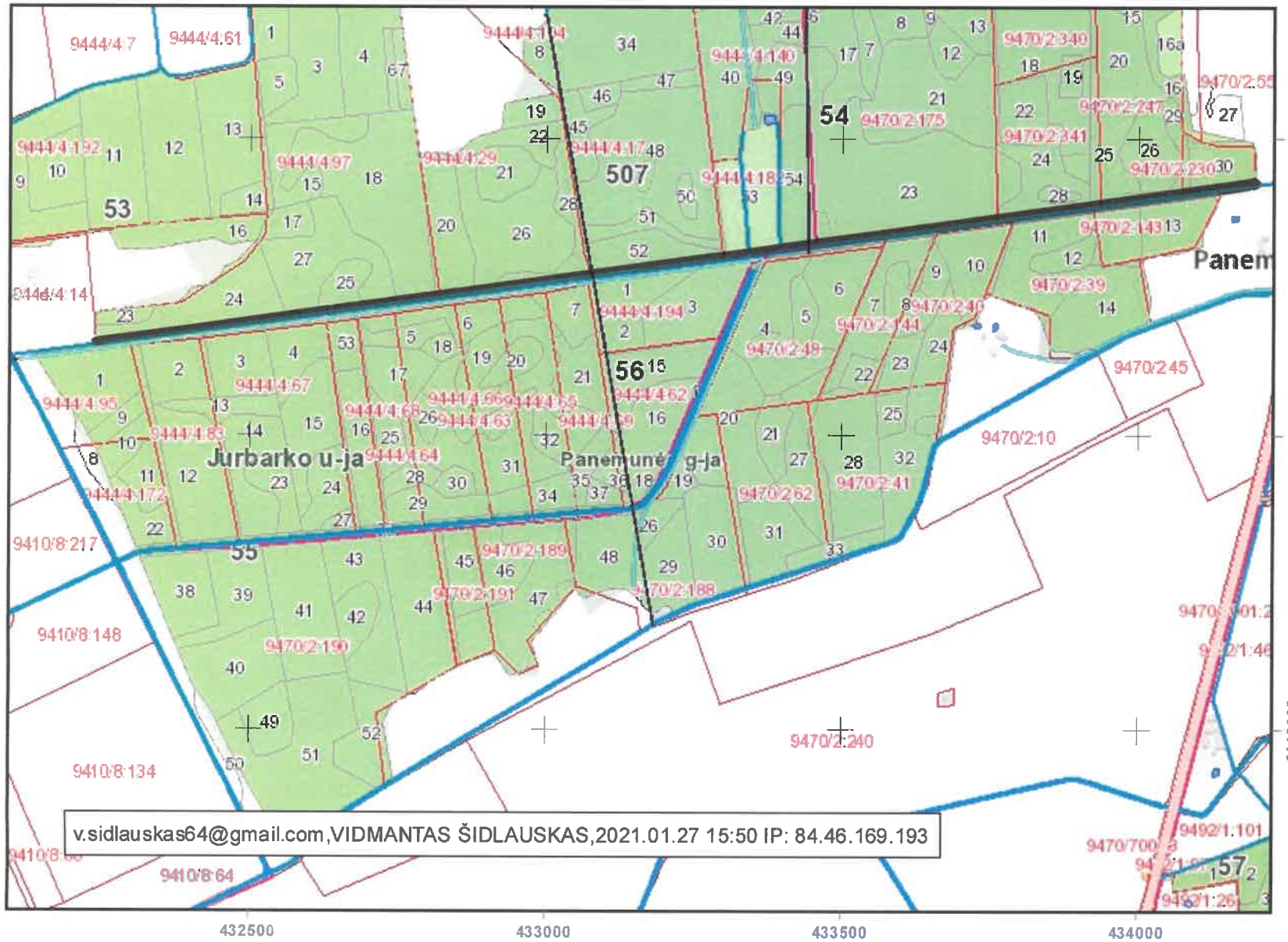

v.sidlauskas64@gmail.com,VIDMANTAS ŠIDLAUSKAS,2021.01.27 15:50 IP: 84.46.169.193

Sutartiniai ženklai

- Valdos
- Taksacinių sklypų ribos
- Miško žemė
- Ne miško žemė
- Ne miško žemė apauganti mišku
- Koreguojami taksaciniai sklypai
- I grupė. Rezervatiniai miškai
- II A grupė. Ekosistemų apsaugos miškai
- II B grupė. Rekreaciniai miškai
- III grupė. Apsauginiai miškai
- IV grupė. Ūkiniai miškai
- Valstybinės reikšmės miškai

VALSTYBINĖ MIŠKŲ TARNYBA
Pramonės pr. 11a, LT-51327, Kaunas. Tel.: (837)490292, faks.: (837)490251
El.paštas: vmt@amvmt.lt, svetainė internete: www.amvmt.lt

0 100
Metrai

Veliuonos g-ja, kv.3-4, rem. kelio ilgis - 1,55 km

LIETUVOS RESPUBLIKOS MIŠKŲ VALSTYBĖS KADASTRAS

KARTOGRAFINĖS DUOMENŲ BAZĖS FRAGMENTAS

M 1:10000

Priedas Nr.2

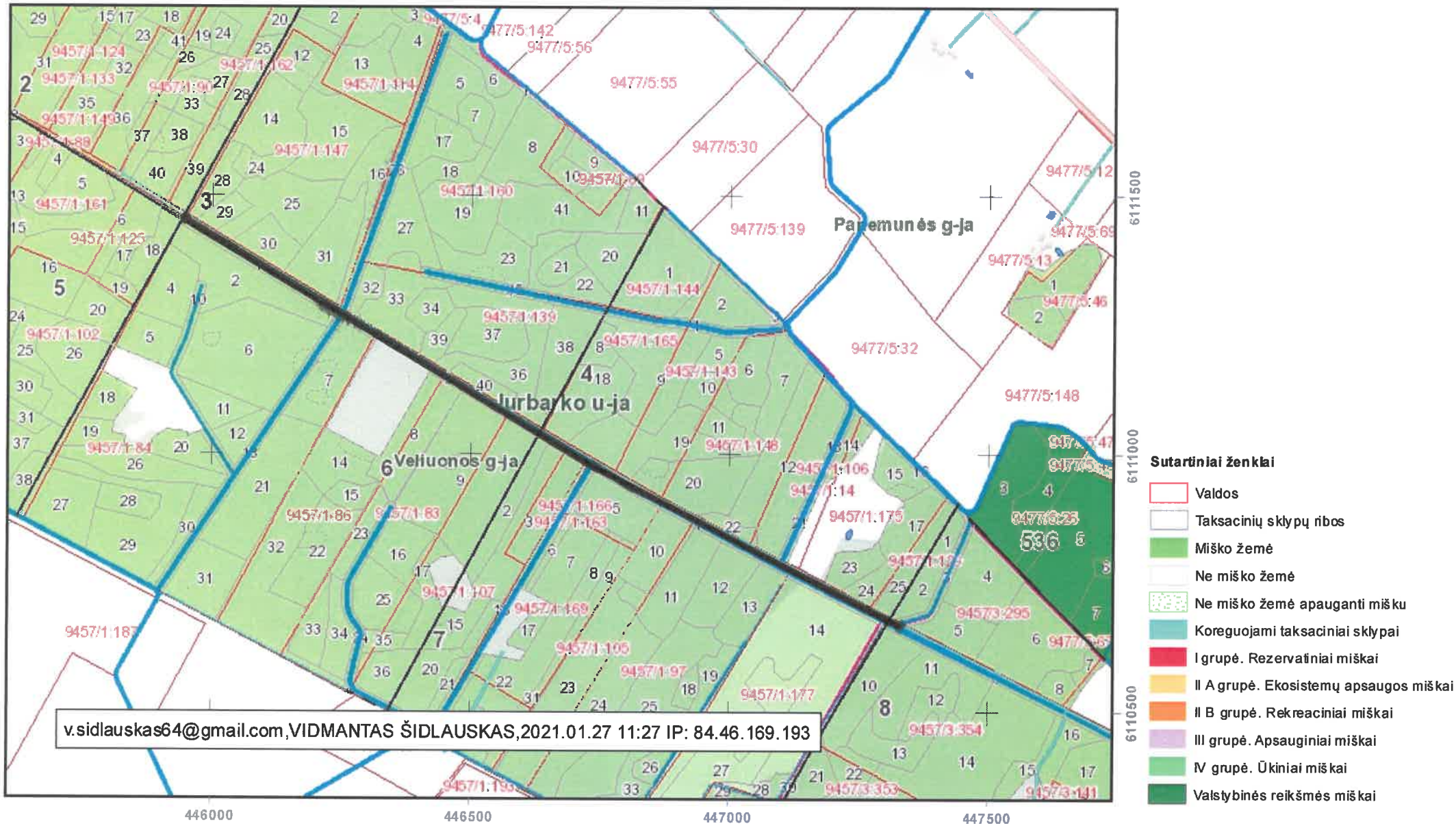

Sutartiniai ženklai

- Valdos
- Taksacinių sklypų ribos
- Miško žemė
- Ne miško žemė
- Ne miško žemė apauganti mišku
- Koreguojami taksaciniai sklypai
- I grupė. Rezervatiniai miškai
- II A grupė. Ekosistemų apsaugos miškai
- II B grupė. Rekreaciniai miškai
- III grupė. Apsauginiai miškai
- IV grupė. Ūkiniai miškai
- Valstybinės reikšmės miškai

VALSTYBINĖ MIŠKŲ TARNYBA
Pramonės pr. 11a, LT-51327, Kaunas. Tel.: (837)490292, faks.: (837)490251
El.paštas: vmt@amvmt.lt, svetainė internete: www.amvmt.lt

0 100 Metrai

Balandinės g-ja, kv.144, rem.kelio ilgis - 1,79 km

LIETUVOS RESPUBLIKOS MIŠKŲ VALSTYBĖS KADASTRAS

KARTOGRAFINĖS DUOMENŲ BAZĖS FRAGMENTAS

M 1:10000

Priedas Nr.3

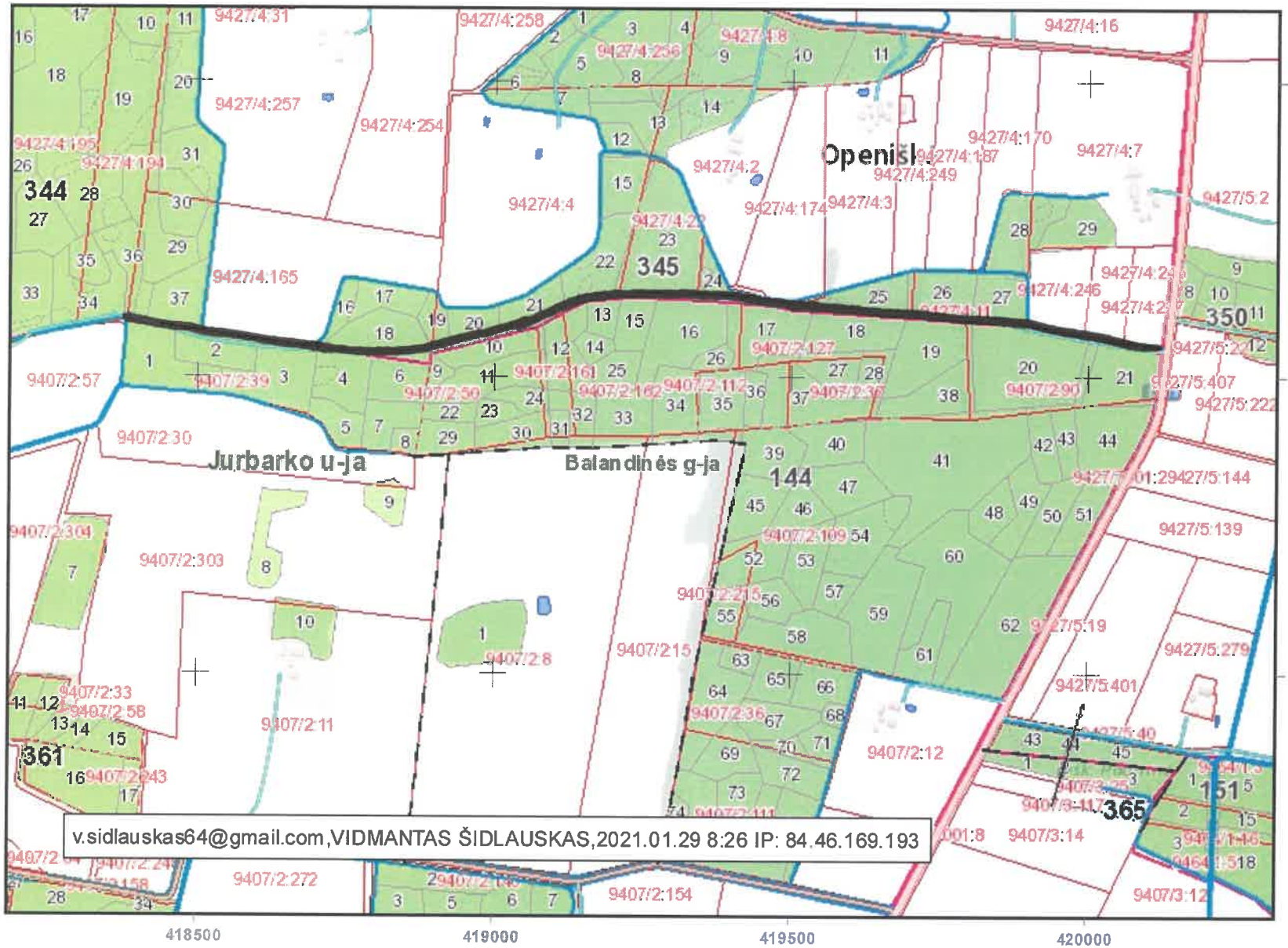

Sutartiniai ženklai

- Valdos
- Taksacinių sklypų ribos
- Miško žemė
- Ne miško žemė
- Ne miško žemė apauganti mišku
- Koreguojami taksaciniai sklypai
- I grupė. Rezervatiniai miškai
- II A grupė. Ekosistemų apsaugos miškai
- II B grupė. Rekreaciniai miškai
- III grupė. Apsauginiai miškai
- IV grupė. Ūkiniai miškai
- Valstybinės reikšmės miškai

VALSTYBINĖ MIŠKŲ TARNYBA
Pramonės pr. 11a, LT-51327, Kaunas. Tel.: (837)490292, faks.: (837)490251
El.paštas: vmt@amvmt.lt, svetainė internete: www.amvmt.lt

0 100
Metrai

Balandinės g-ja, kv.12, rem. kelio ilgis - 0,84 km

LIETUVOS RESPUBLIKOS MIŠKŲ VALSTYBĖS KADASTRAS

KARTOGRAFINĖS DUOMENŲ BAZĖS FRAGMENTAS

M 1:10000 Priedas Nr.4

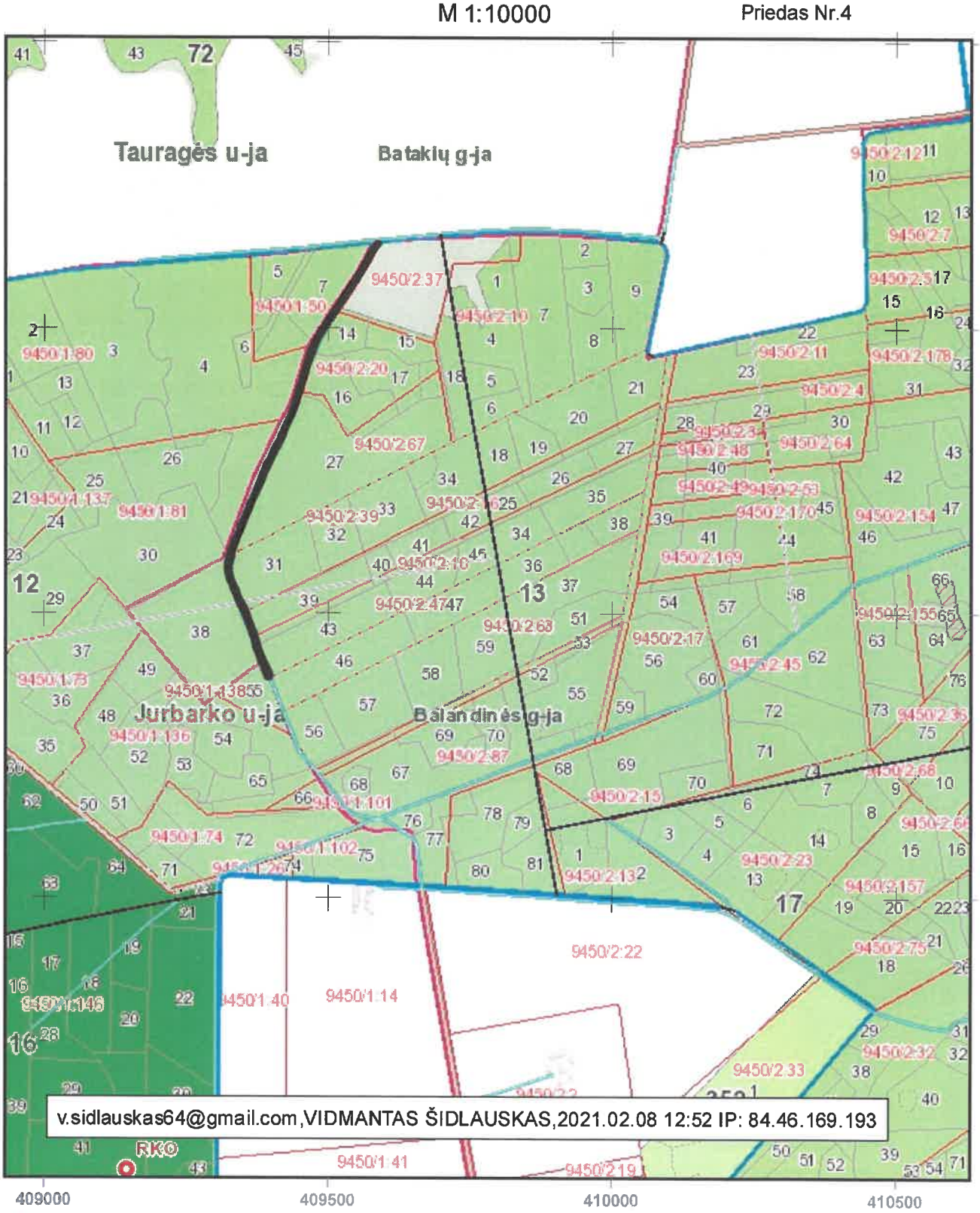

VALSTYBINĖ MIŠKŲ TARNYBA
Pramonės pr. 11a, LT-51327, Kaunas. Tel.: (837)490292, faks.: (837)490251
El.paštas: vmt@amvmt.lt, svetainė internete: www.amvmt.lt

0 100 Metrai

Sutartiniai ženklai

- Valdos
- Taksacinių sklypų ribos
- Miško žemė
- Ne miško žemė
- Ne miško žemė apauganti mišku
- Koreguojami taksaciniai sklypai
- I grupė. Rezervatiniai miškai
- II A grupė. Ekosistemų apsaugos miškai
- II B grupė. Rekreaciniai miškai
- III grupė. Apsauginiai miškai
- IV grupė. Ūkiniai miškai
- Valstybinės reikšmės miškai

Veliuonos g-ja, kv.46, rem.kelio ilgis - 0,9 km

LIETUVOS RESPUBLIKOS MIŠKŲ VALSTYBĖS KADASTRAS
KARTOGRAFINĖS DUOMENŲ BAZĖS FRAGMENTAS

M 1:10000

Priedas Nr.5

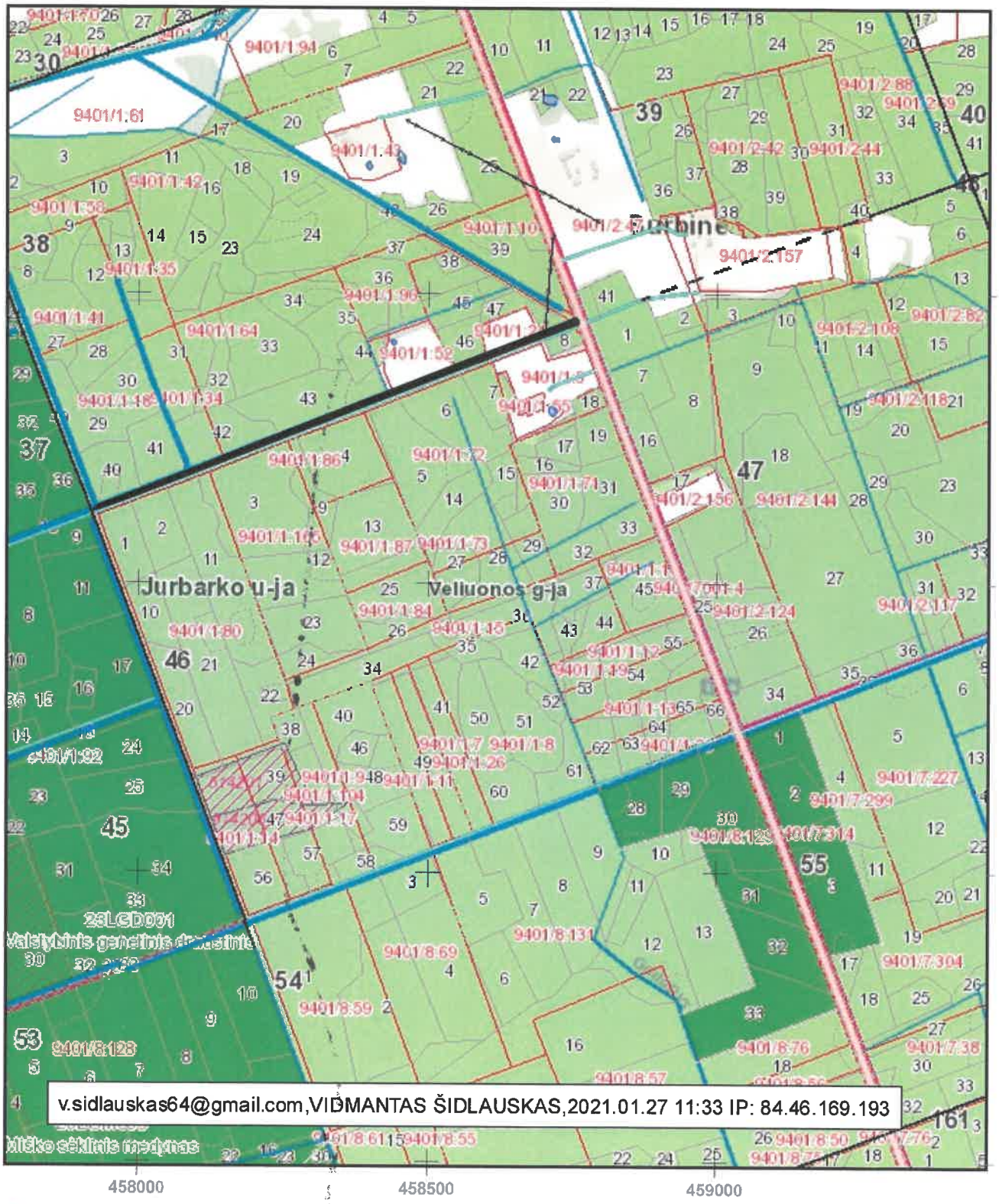

VALSTYBINĖ MIŠKŲ TARNYBA
Pramonės pr. 11a, LT-51327, Kaunas. Tel.: (837)490292, faks.: (837)490251
El.paštas: vmt@amvmt.lt, svetainė internete: www.amvmt.lt

0 100 Metrai

Sutartiniai ženklai

- Valdos
- Taksacinių sklypų ribos
- Miško žemė
- Ne miško žemė
- Ne miško žemė apauganti mišku
- Koreguojami taksaciniai sklypai
- I grupė. Rezervatiniai miškai
- II A grupė. Ekosistemų apsaugos miškai
- II B grupė. Rekreaciniai miškai
- III grupė. Apsauginiai miškai
- IV grupė. Ūkiniai miškai
- Valstybinės reikšmės miškai

Balandinės g-ja, kv.143, rem. kelio ilgis -1,2 km

LIETUVOS RESPUBLIKOS MIŠKŲ VALSTYBĖS KADASTRAS

KARTOGRAFINĖS DUOMENŲ BAZĖS FRAGMENTAS

M 1:10000

Priedas Nr.6

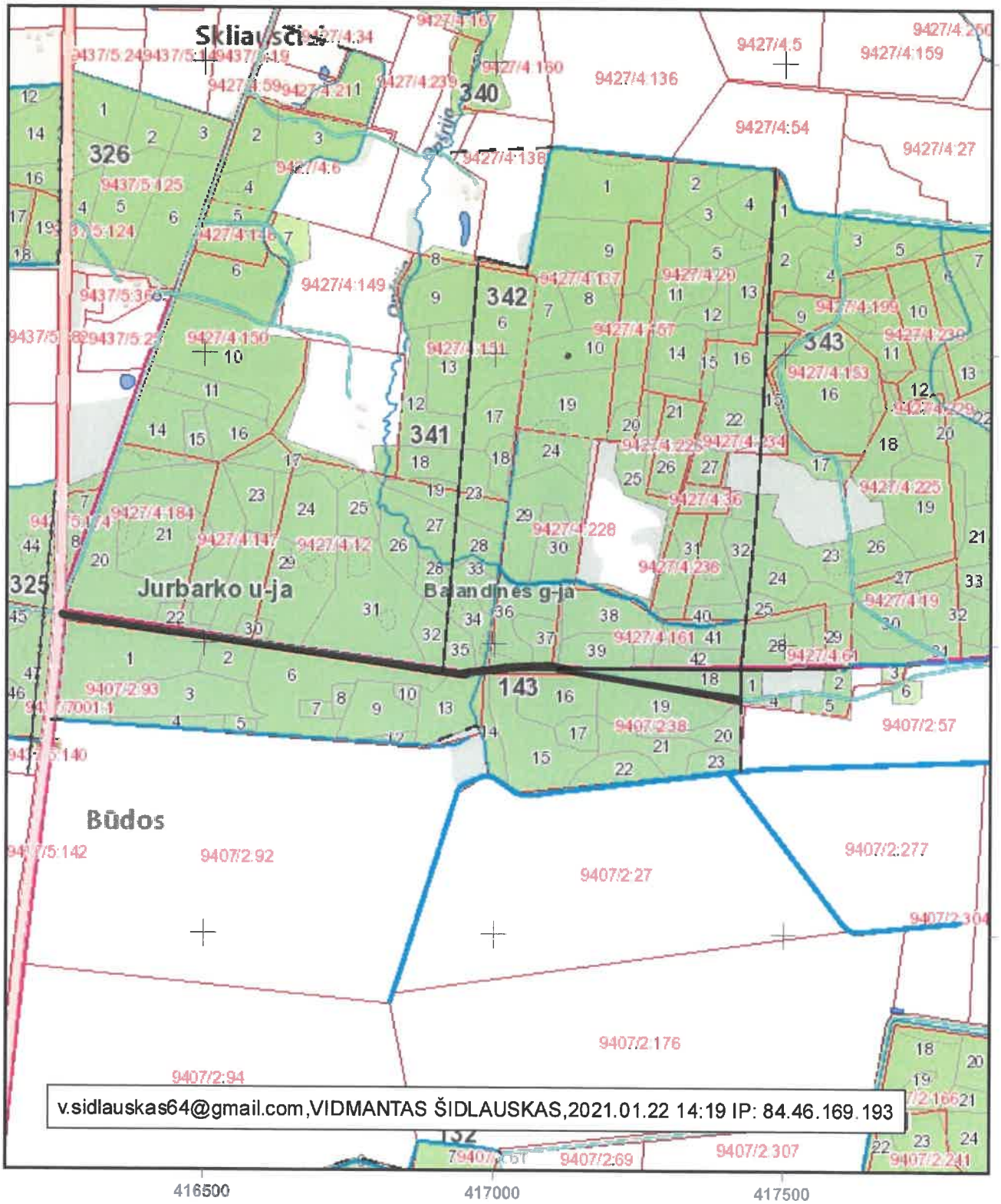

VALSTYBINĖ MIŠKŲ TARNYBA
Pramonės pr. 11a, LT-51327, Kaunas. Tel.: (837)490292, faks.: (837)490251
El.paštas: vmt@amvmt.lt, svetainė internete: www.amvmt.lt

0 100 Metrai

Sutartiniai ženklai

- Valdos
- Taksacinių sklypų ribos
- Miško žemė
- Ne miško žemė
- Ne miško žemė apauganti mišku
- Koreguojami taksaciniai sklypai
- I grupė. Rezervatiniai miškai
- II A grupė. Ekosistemų apsaugos miškai
- II B grupė. Rekreaciniai miškai
- III grupė. Apsauginiai miškai
- IV grupė. Ūkiniai miškai
- Valstybinės reikšmės miškai

Pašvenčio g-ja, kv.82, rem. kelio ilgis - 0,86 km

LIETUVOS RESPUBLIKOS MIŠKŲ VALSTYBĖS KADASTRAS
KARTOGRAFINĖS DUOMENŲ BAZĖS FRAGMENTAS

M 1:5000 Priedas Nr.7

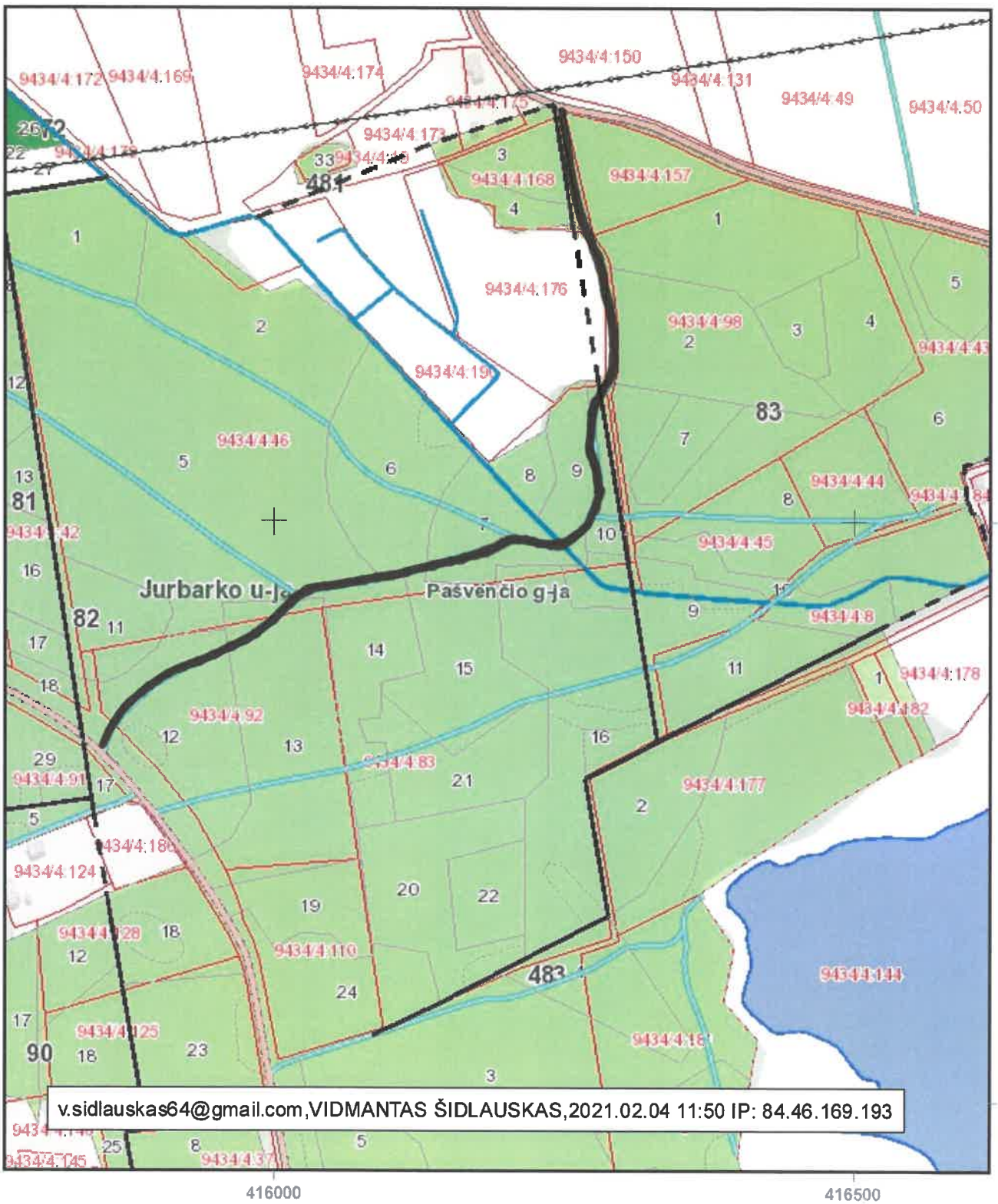

VALSTYBINĖ MIŠKŲ TARNYBA
Pramonės pr. 11a, LT-51327, Kaunas. Tel.: (837)490292, faks.: (837)490251
El.paštas: vmt@amvmt.lt, svetainė internete: www.amvmt.lt

0 80 Metrai

Sutartiniai ženklai

- Valdos
- Taksacinių sklypų ribos
- Miško žemė
- Ne miško žemė
- Ne miško žemė apauganti mišku
- Koreguojami taksaciniai sklypai
- I grupė. Rezervatiniai miškai
- II A grupė. Ekosistemų apsaugos miškai
- II B grupė. Rekreaciniai miškai
- III grupė. Apsauginiai miškai
- IV grupė. Ūkiniai miškai
- Valstybinės reikšmės miškai

Globių g-ja, kv.15, rem. kelio ilgis - 0,63 km

LIETUVOS RESPUBLIKOS MIŠKŲ VALSTYBĖS KADASTRAS
KARTOGRAFINĖS DUOMENŲ BAZĖS FRAGMENTAS

M 1:10000

Priedas Nr.8

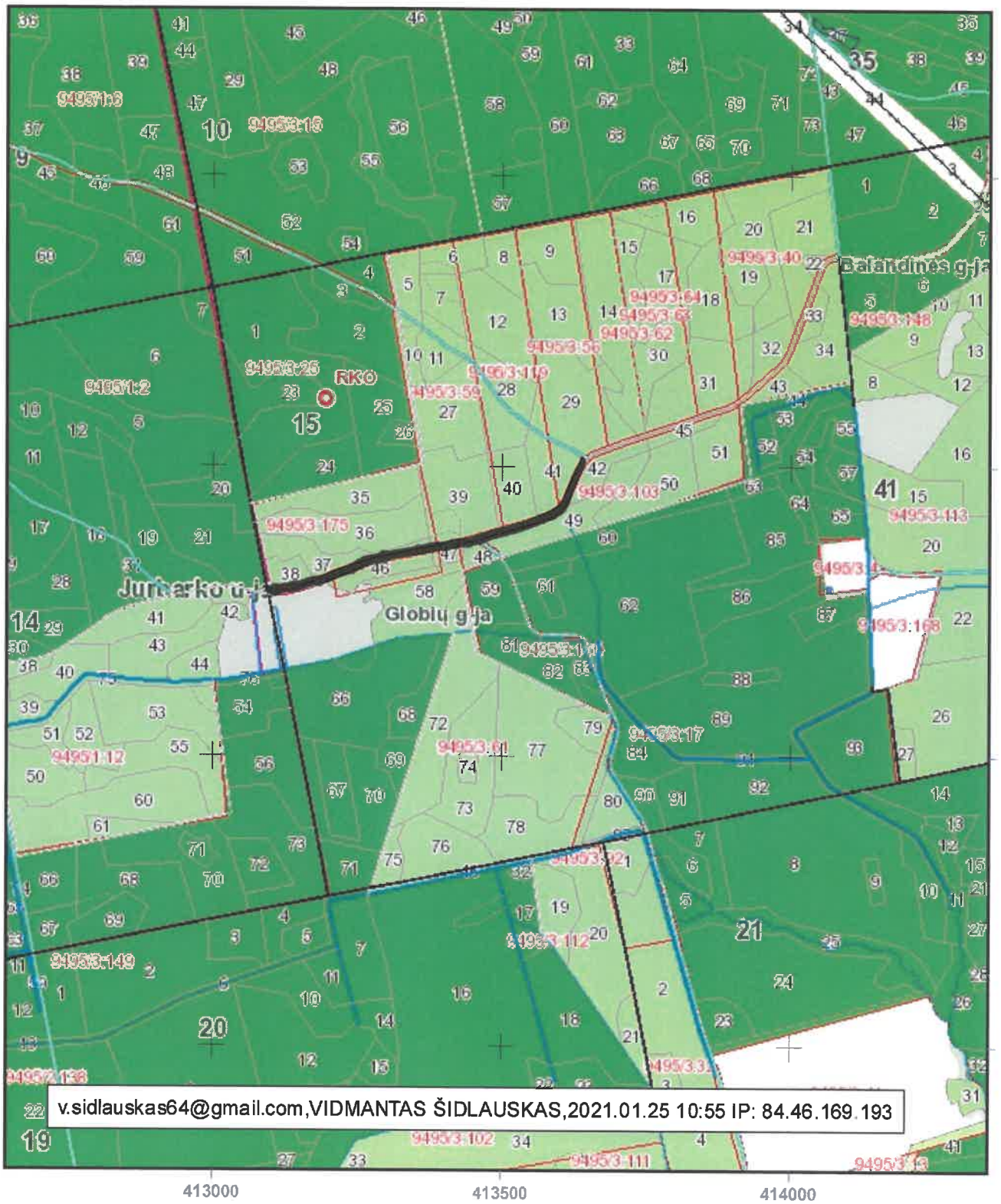

VALSTYBINĖ MIŠKŲ TARNYBA
Pramonės pr. 11a, LT-51327, Kaunas. Tel.: (837)490292, faks.: (837)490251
El.paštas: vmt@amvmt.lt, svetainė internete: www.amvmt.lt

0 100 Metrai

Sutartiniai ženklai

- Valdos
- Taksacinių sklypų ribos
- Miško žemė
- Ne miško žemė
- Ne miško žemė apauganti mišku
- Koreguojami taksaciniai sklypai
- I grupė. Rezervatiniai miškai
- II A grupė. Ekosistemų apsaugos miškai
- II B grupė. Rekreaciniai miškai
- III grupė. Apsauginiai miškai
- IV grupė. Ūkiniai miškai
- Valstybinės reikšmės miškai

Balandinės g-ja, kv. 57, rem. kelio ilgis - 0,46 km

LIETUVOS RESPUBLIKOS MIŠKŲ VALSTYBĖS KADASTRAS
KARTOGRAFINĖS DUOMENŲ BAZĖS FRAGMENTAS

M 1:10000

Priedas Nr.9

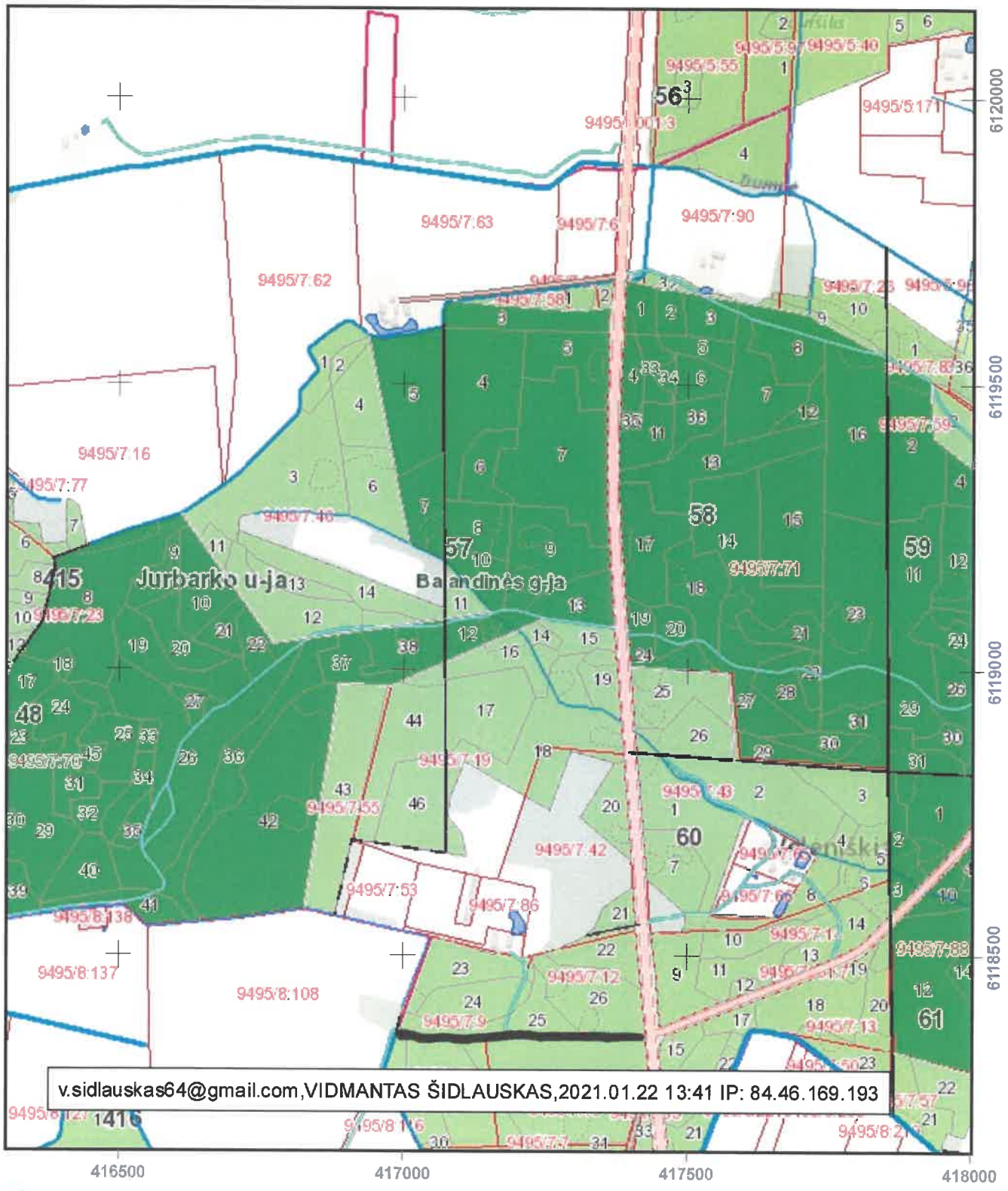

VALSTYBINĖ MIŠKŲ TARNYBA
Pramonės pr. 11a, LT-51327, Kaunas. Tel.: (837)490292, faks.: (837)490251
El.paštas: vmt@amvmt.lt, svetainė internete: www.amvmt.lt

0 100
Metrai

Sutartiniai ženklai

- Valdos
- Taksacinių sklypų ribos
- Miško žemė
- Ne miško žemė
- Ne miško žemė apauganti mišku
- Koreguojami taksaciniai sklypai
- I grupė. Rezervatiniai miškai
- II A grupė. Ekosistemų apsaugos miškai
- II B grupė. Rekreaciniai miškai
- III grupė. Apsauginiai miškai
- IV grupė. Ūkiniai miškai
- Valstybinės reikšmės miškai

Veliuonos g-ja, kv. 589, rem. kelio ilgis - 0,60 km

LIETUVOS RESPUBLIKOS MIŠKŲ VALSTYBĖS KADASTRAS

KARTOGRAFINĖS DUOMENŲ BAZĖS FRAGMENTAS

M 1:10000

Priedas Nr.10

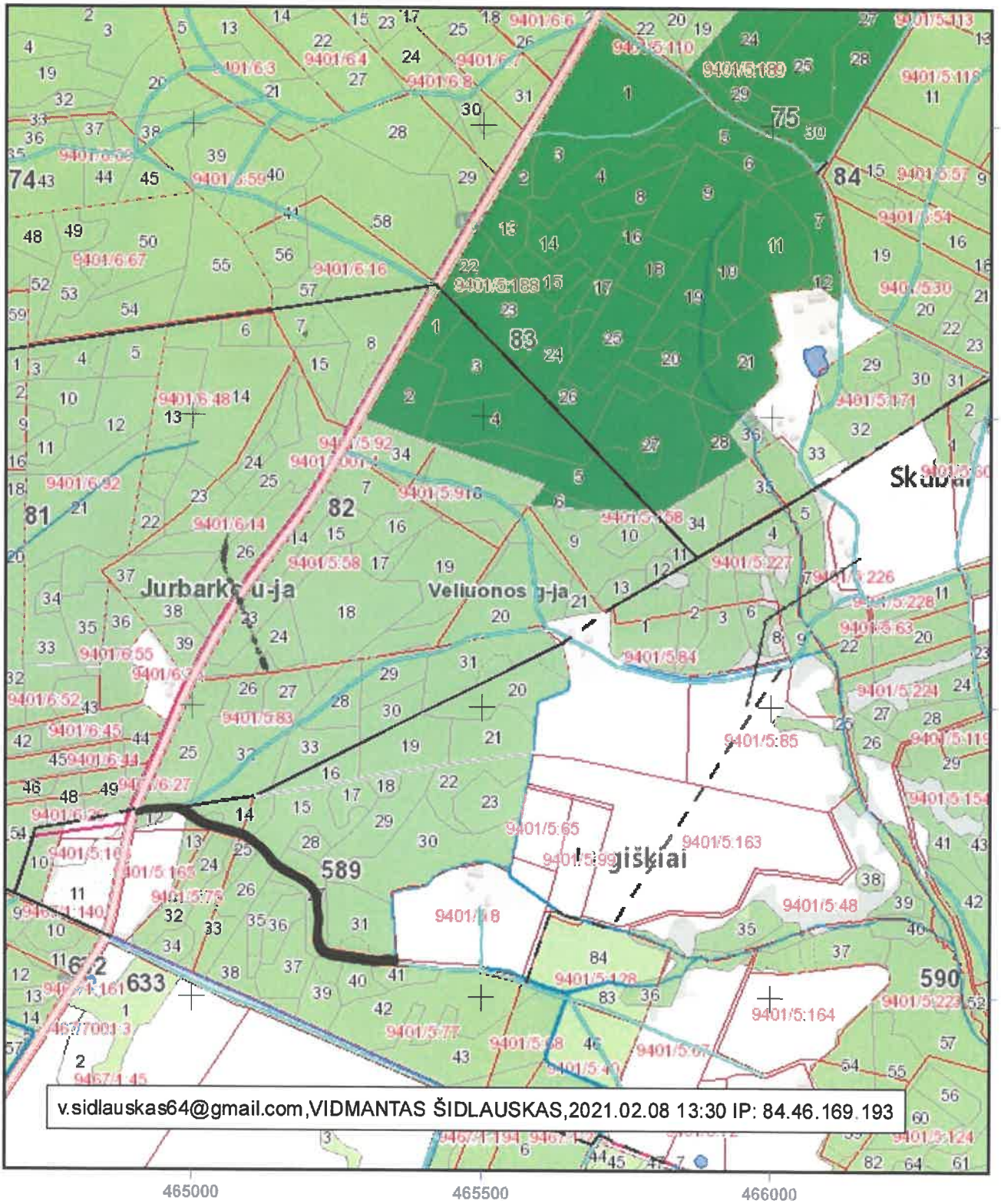

VALSTYBINĖ MIŠKŲ TARNYBA
Pramonės pr. 11a, LT-51327, Kaunas. Tel.: (837)490292, faks.: (837)490251
El.paštas: vmt@amvmt.lt, svetainė internete: www.amvmt.lt

0 100 Metrai

Sutartiniai ženklai

- Valdos
- Taksacinių sklypų ribos
- Miško žemė
- Ne miško žemė
- Ne miško žemė apauganti mišku
- Koreguojami taksaciniai sklypai
- I grupė. Rezervatiniai miškai
- II A grupė. Ekosistemų apsaugos miškai
- II B grupė. Rekreaciniai miškai
- III grupė. Apsauginiai miškai
- IV grupė. Ūkiniai miškai
- Valstybinės reikšmės miškai

Balandinės g-ja, kv.338, rem. kelio ilgis - 0,18 km

LIETUVOS RESPUBLIKOS MIŠKŲ VALSTYBĖS KADASTRAS
KARTOGRAFINĖS DUOMENŲ BAZĖS FRAGMENTAS

M 1:5000

Priedas Nr.11

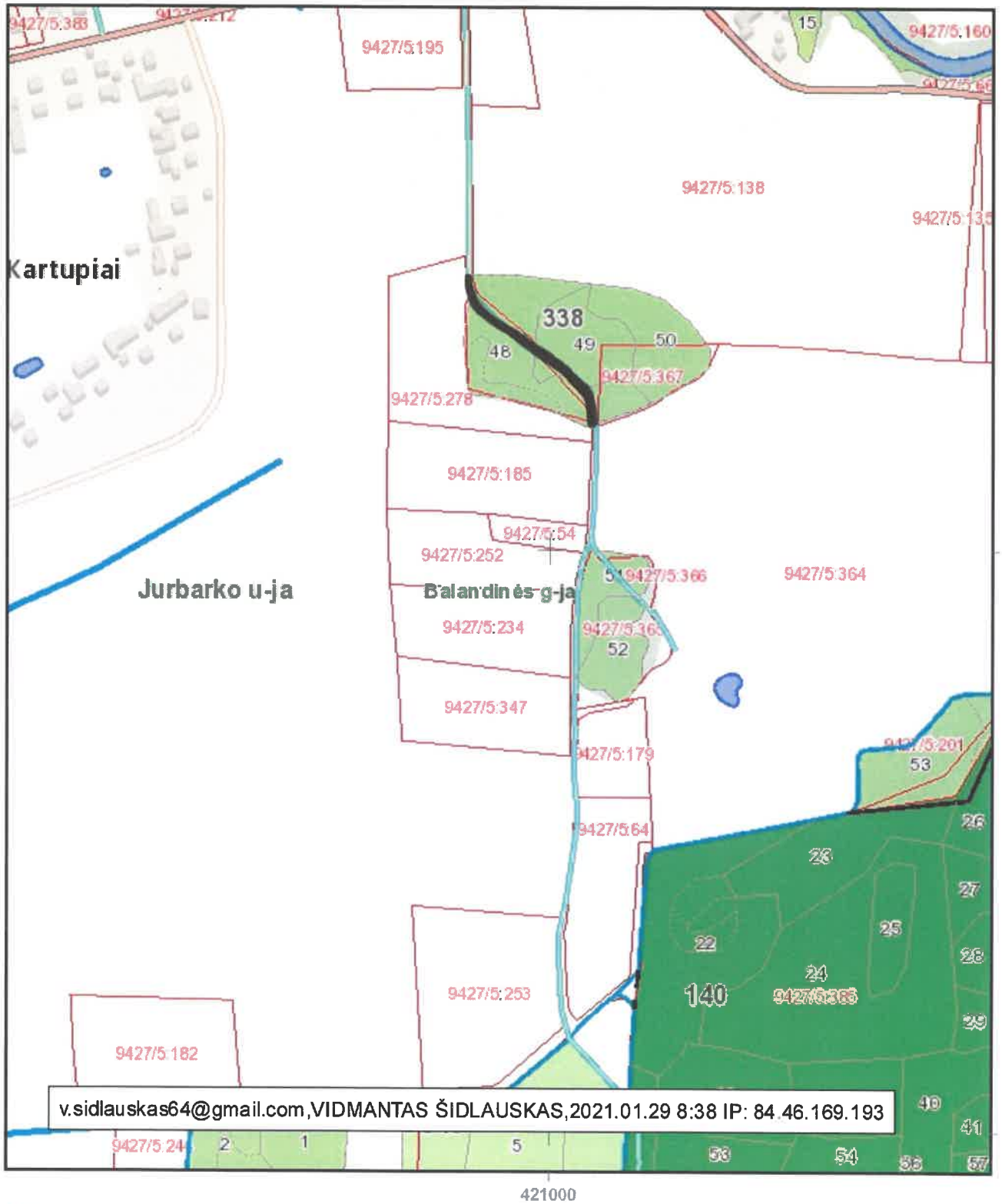

VALSTYBINĖ MIŠKŲ TARNYBA
Pramonės pr. 11a, LT-51327, Kaunas. Tel.: (837)490292, faks.: (837)490251
El.paštas: vmt@amvmt.lt, svetainė internete: www.amvmt.lt

0 80
Metrai

Sutartiniai ženklai

- Valdos
- Taksacinių sklypų ribos
- Miško žemė
- Ne miško žemė
- Ne miško žemė apauganti mišku
- Koreguojami taksaciniai sklypai
- I grupė. Rezervatiniai miškai
- II A grupė. Ekosistemų apsaugos miškai
- II B grupė. Rekreaciniai miškai
- III grupė. Apsauginiai miškai
- IV grupė. Ūkiniai miškai
- Valstybinės reikšmės miškai

Pašvenčio g-ja, kv.133-495, rem. kelio ilgis - 2,15 km

LIETUVOS RESPUBLIKOS MIŠKŲ VALSTYBĖS KADASTRAS

KARTOGRAFINĖS DUOMENŲ BAZĖS FRAGMENTAS

M 1:10000

Priedas Nr.12

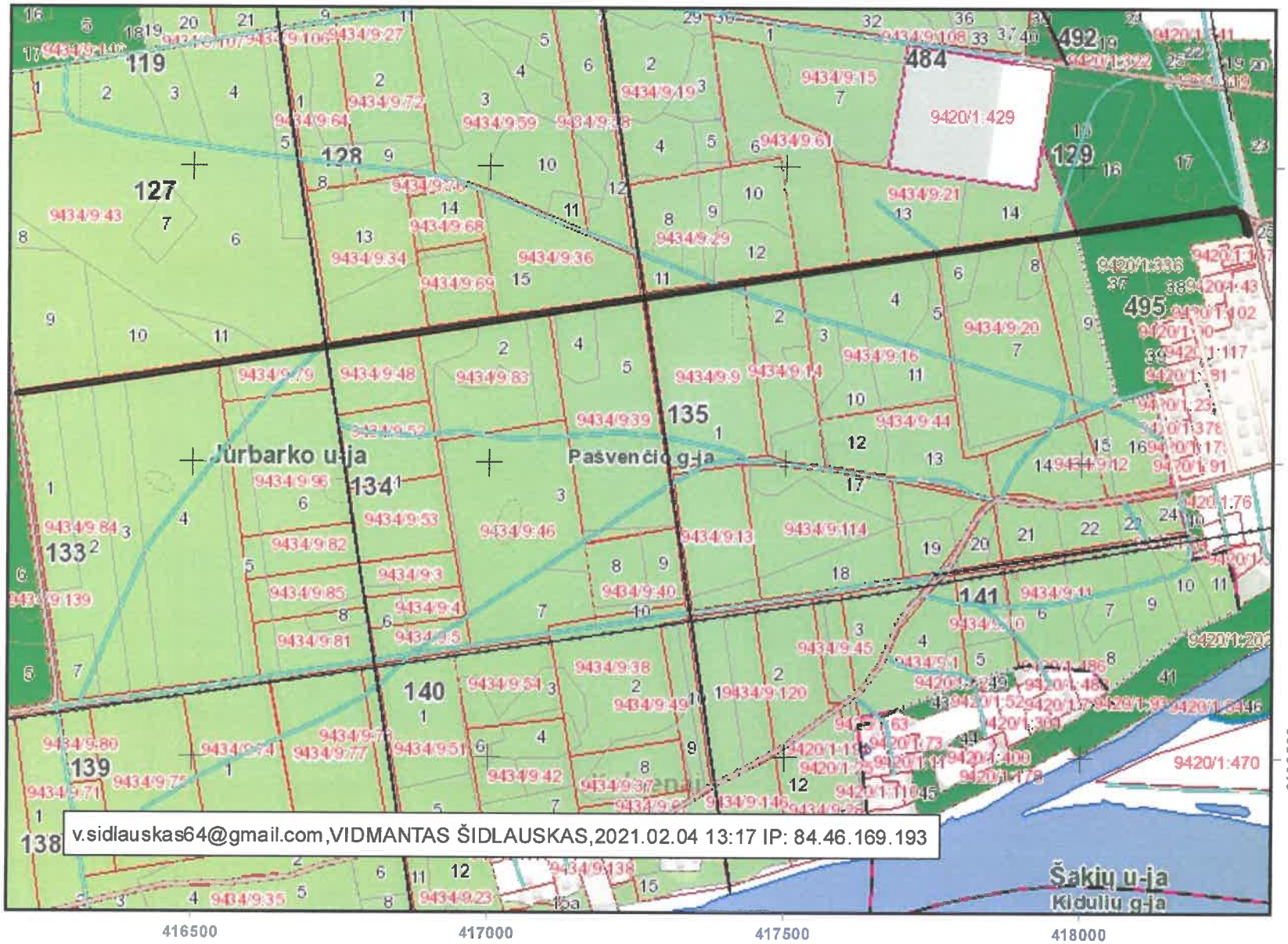

Sutartiniai ženklai

- Valdos
- Taksacinių sklypų ribos
- Miško žemė
- Ne miško žemė
- Ne miško žemė apauganti mišku
- Koreguojami taksaciniai sklypai
- I grupė. Rezervatiniai miškai
- II A grupė. Ekosistemų apsaugos miškai
- II B grupė. Rekreaciniai miškai
- III grupė. Apsauginiai miškai
- IV grupė. Ūkiniai miškai
- Valstybinės reikšmės miškai

VALSTYBINĖ MIŠKŲ TARNYBA
Pramonės pr. 11a, LT-51327, Kaunas. Tel.: (837)490292, faks.: (837)490251
El.paštas: vmt@amvmt.lt, svetainė internete: www.amvmt.lt

0 100
Metrai

Pašvenčio g-ja, kv.492-109, rem. kelio ilgis -2,48 km

LIETUVOS RESPUBLIKOS MIŠKŲ VALSTYBĖS KADASTRAS

KARTOGRAFINĖS DUOMENŲ BAZĖS FRAGMENTAS

M 1:25000

Priedas Nr.13

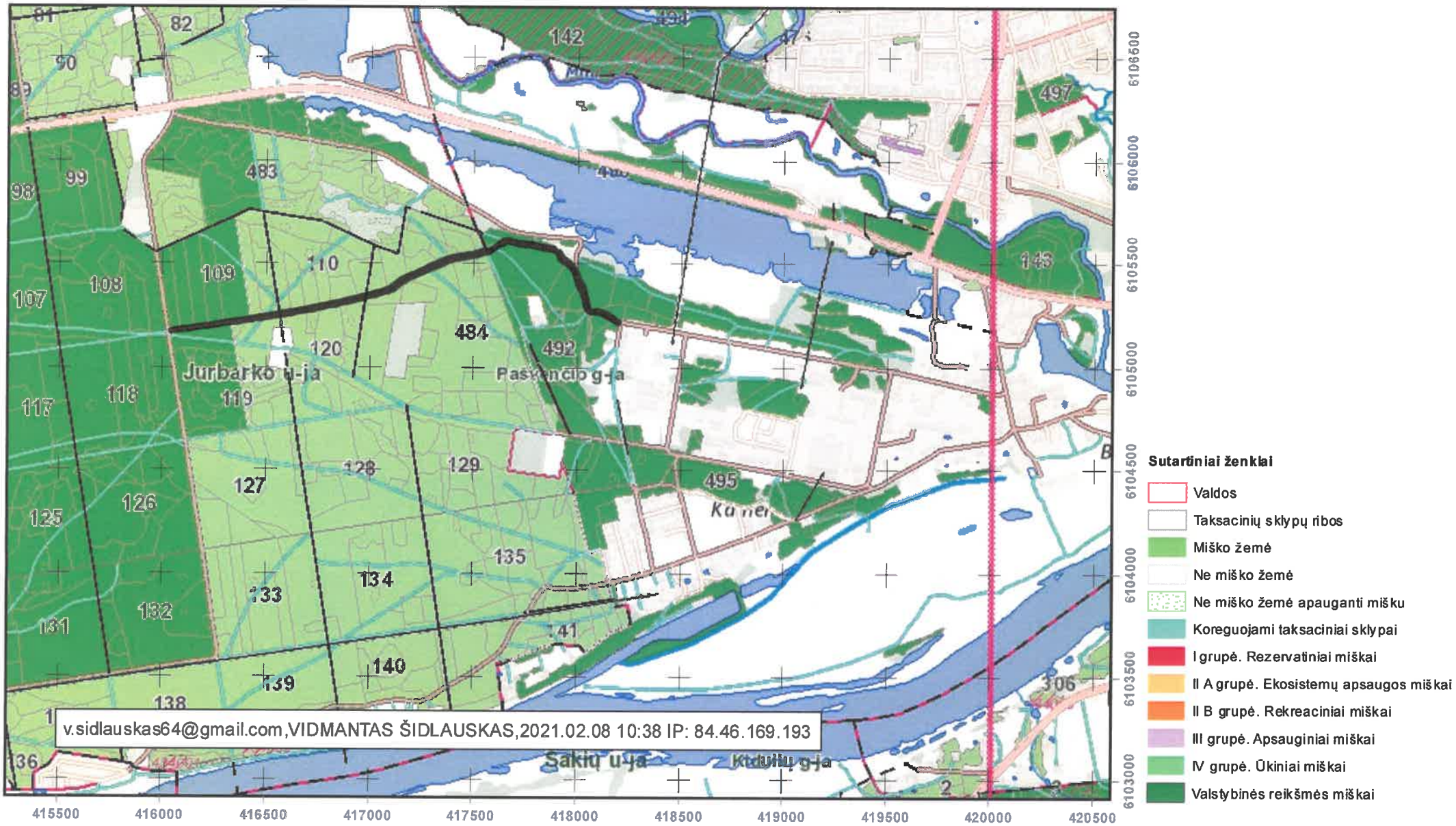

VALSTYBINĖ MIŠKŲ TARNYBA
Pramonės pr. 11a, LT-51327, Kaunas. Tel.: (837)490292, faks.: (837)490251
El.paštas: vmt@amvmt.lt, svetainė internete: www.amvmt.lt

0 400
Metrai

Veliuonos g-ja, kv.46-42, rem. kelio ilgis -3,88 km

LIETUVOS RESPUBLIKOS MIŠKŲ VALSTYBĖS KADASTRAS

KARTOGRAFINĖS DUOMENŲ BAZĖS FRAGMENTAS

M 1:25000

Priedas Nr.14

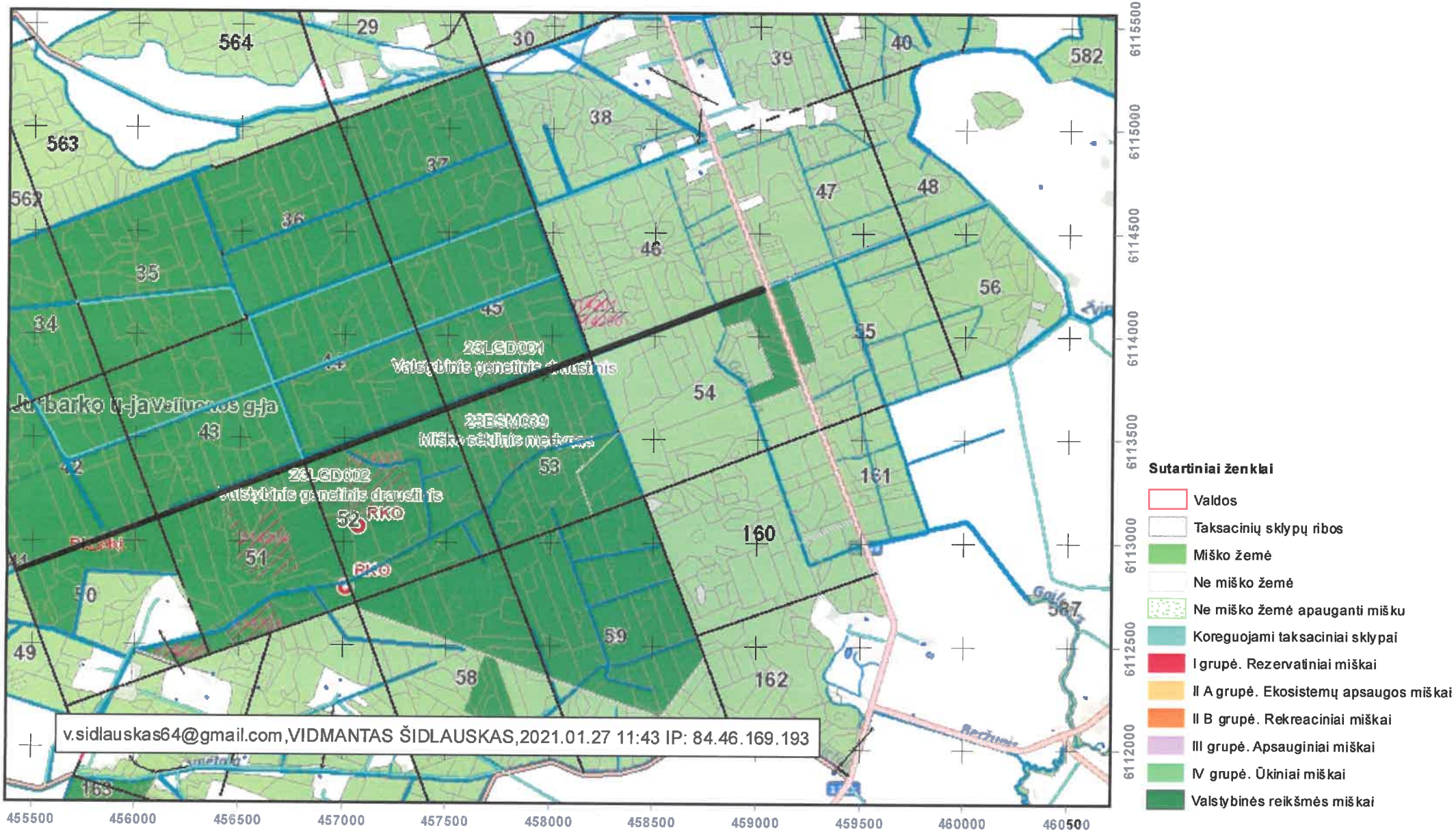

Sutartiniai ženklai

- Valdos
- Taksacinių sklypų ribos
- Miško žemė
- Ne miško žemė
- Ne miško žemė apauganti mišku
- Koreguojami taksaciniai sklypai
- I grupė. Rezervatiniai miškai
- II A grupė. Ekosistemų apsaugos miškai
- II B grupė. Rekreaciniai miškai
- III grupė. Apsauginiai miškai
- IV grupė. Ūkiniai miškai
- Valstybinės reikšmės miškai

VALSTYBINĖ MIŠKŲ TARNYBA
Pramonės pr. 11a, LT-51327, Kaunas. Tel.: (837)490292, faks.: (837)490251
El.paštas: vmt@amvmt.lt, svetainė internete: www.amvmt.lt

0 400 Metrai

Balandinės g-ja, kv.26, rem. kelio ilgis - 0,7 ha

LIETUVOS RESPUBLIKOS MIŠKŲ VALSTYBĖS KADASTRAS
KARTOGRAFINĖS DUOMENŲ BAZĖS FRAGMENTAS

M 1:10000

Priedas Nr.15

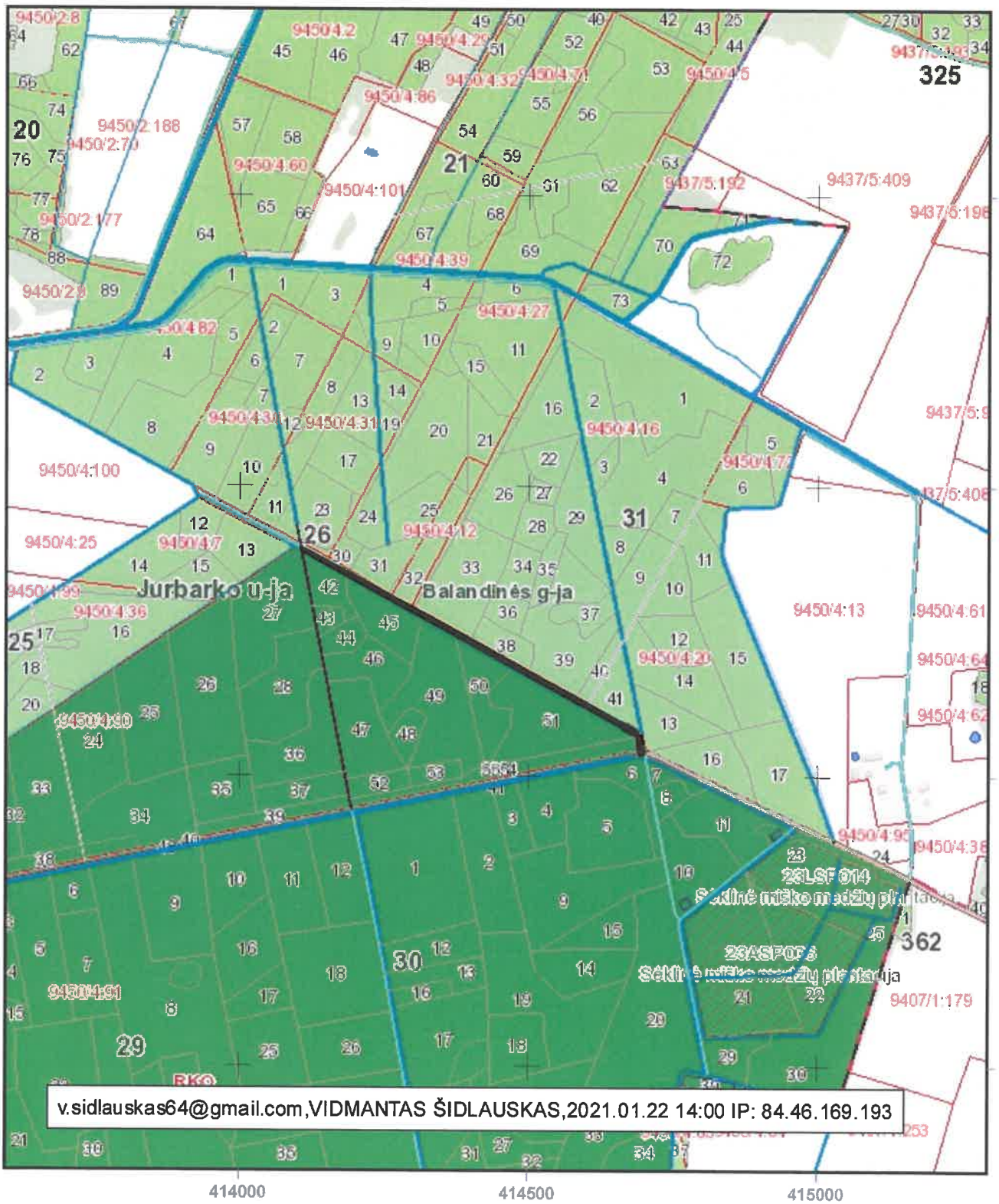

VALSTYBINĖ MIŠKŲ TARNYBA
Pramonės pr. 11a, LT-51327, Kaunas. Tel.: (837)490292, faks.: (837)490251
El.paštas: vmt@amvmt.lt, svetainė internete: www.amvmt.lt

0 100 Metrai

Sutartiniai ženklai

- Valdos
- Taksacinių sklypų ribos
- Miško žemė
- Ne miško žemė
- Ne miško žemė apauganti mišku
- Koreguojami taksaciniai sklypai
- I grupė. Rezervatiniai miškai
- II A grupė. Ekosistemų apsaugos miškai
- II B grupė. Rekreaciniai miškai
- III grupė. Apsauginiai miškai
- IV grupė. Ūkiniai miškai
- Valstybinės reikšmės miškai

Balandinės g-ja, kv.35-405, rem. kelio ilgis -1,83 km

LIETUVOS RESPUBLIKOS MIŠKŲ VALSTYBĖS KADASTRAS
KARTOGRAFINĖS DUOMENŲ BAZĖS FRAGMENTAS

M 1:10000

Priedas Nr.16

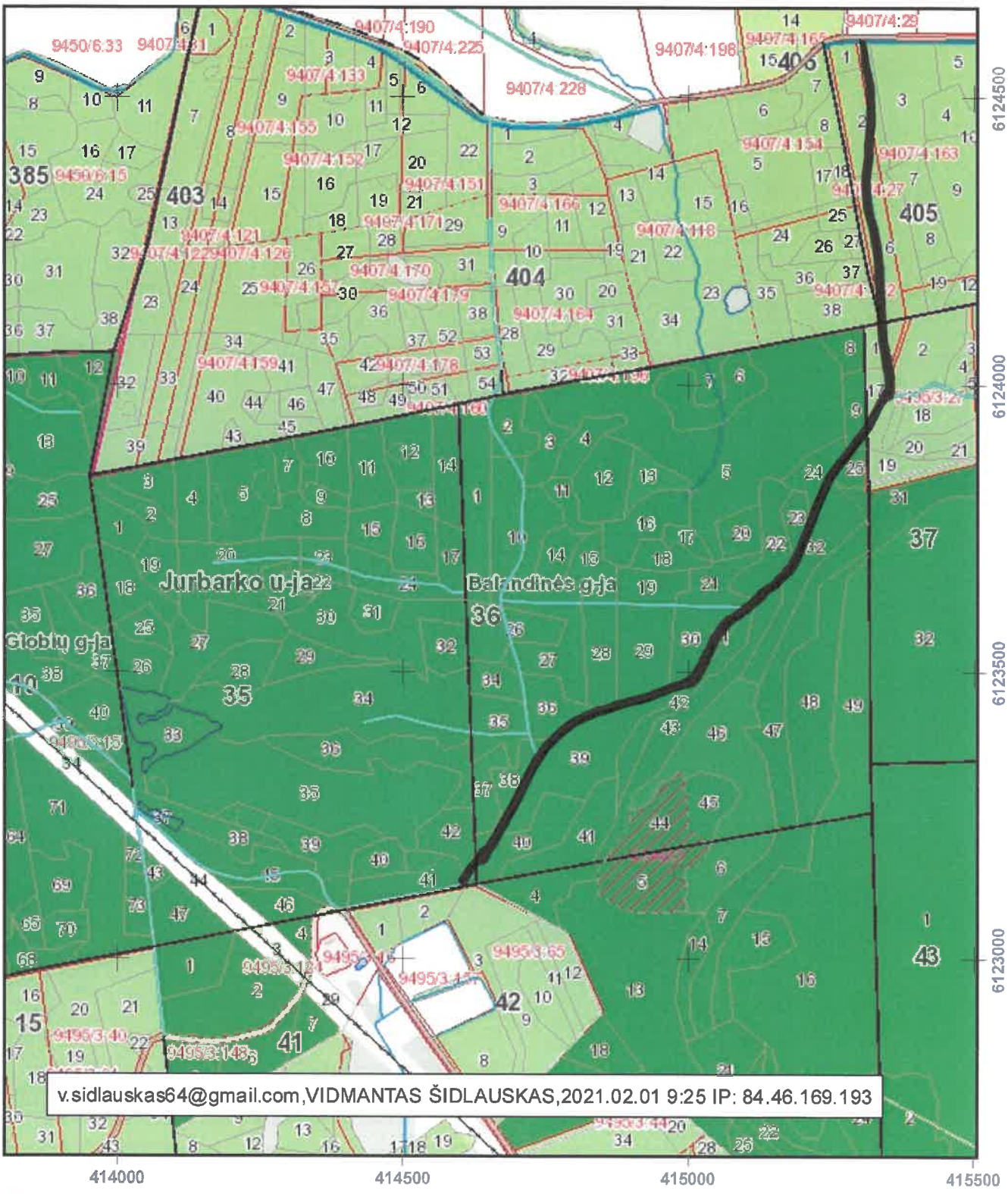

VALSTYBINĖ MIŠKŲ TARNYBA
Pramonės pr. 11a, LT-51327, Kaunas. Tel.: (837)490292, faks.: (837)490251
El.paštas: vmt@amvmt.lt, svetainė internete: www.amvmt.lt

0 100 Metrai

Sutartiniai ženklai

- Valdos
- Taksacinių sklypų ribos
- Miško žemė
- Ne miško žemė
- Ne miško žemė apauganti mišku
- Koreguojami taksaciniai sklypai
- I grupė. Rezervatiniai miškai
- II A grupė. Ekosistemų apsaugos miškai
- II B grupė. Rekreaciniai miškai
- III grupė. Apsauginiai miškai
- IV grupė. Ūkiniai miškai
- Valstybinės reikšmės miškai

Veliuonos g-ja, kv.47, rem.kelio ilgis - 0,36 km

LIETUVOS RESPUBLIKOS MIŠKŲ VALSTYBĖS KADASTRAS
KARTOGRAFINĖS DUOMENŲ BAZĖS FRAGMENTAS

M 1:5000

Priedas Nr.17

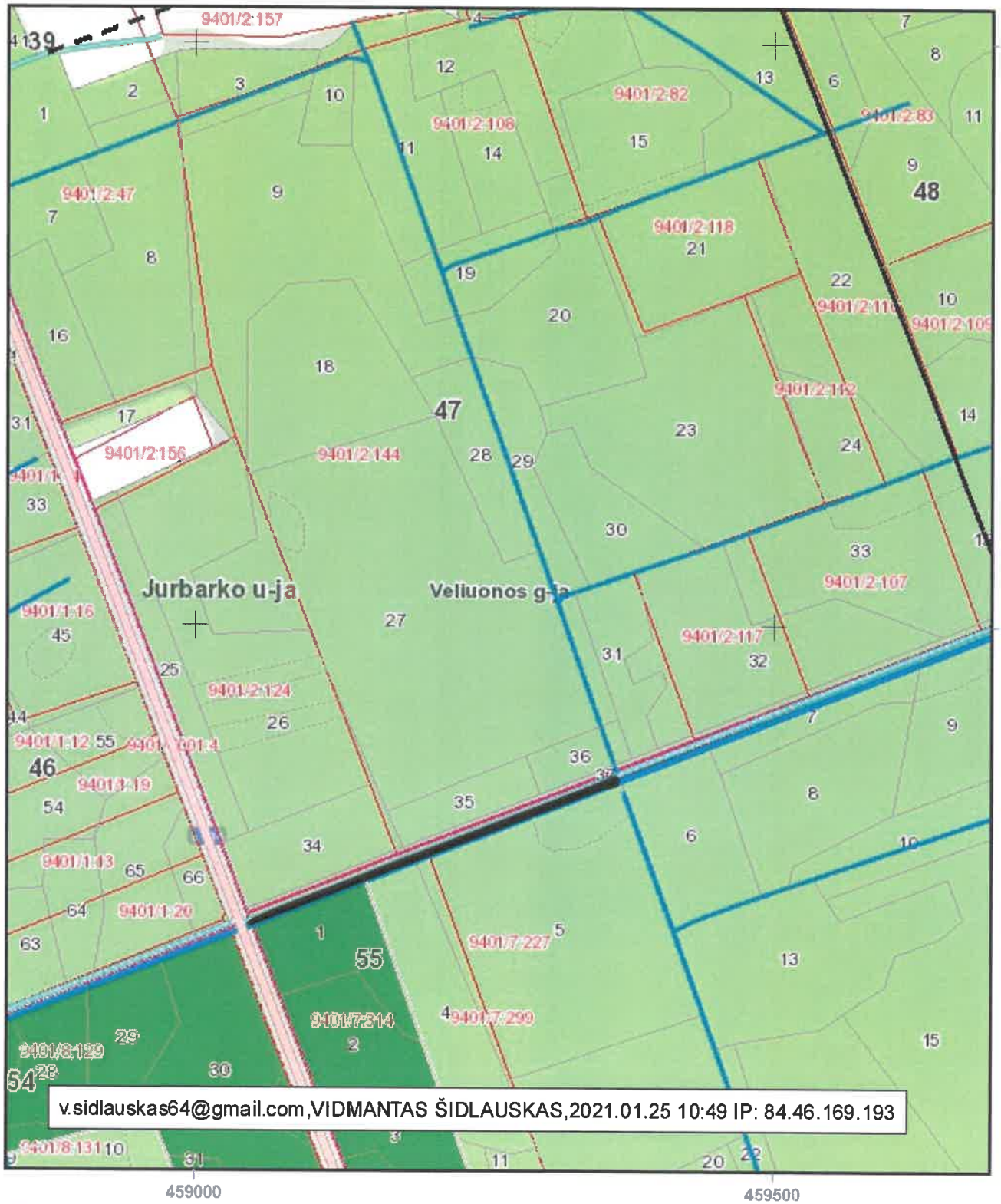

VALSTYBINĖ MIŠKŲ TARNYBA
Pramonės pr. 11a, LT-51327, Kaunas. Tel.: (837)490292, faks.: (837)490251
El.paštas: vmt@amvmt.lt, svetainė internete: www.amvmt.lt

0 80 Metrai

Sutartiniai ženklai

- Valdos
- Taksacinių sklypų ribos
- Miško žemė
- Ne miško žemė
- Ne miško žemė apauganti mišku
- Koreguojami taksaciniai sklypai
- I grupė. Rezervatiniai miškai
- II A grupė. Ekosistemų apsaugos miškai
- II B grupė. Rekreaciniai miškai
- III grupė. Apsauginiai miškai
- IV grupė. Ūkiniai miškai
- Valstybinės reikšmės miškai

Globių g-ja, kv.15-20, rem. kelio ilgis 1,3 km

LIETUVOS RESPUBLIKOS MIŠKŲ VALSTYBĖS KADASTRAS
KARTOGRAFINĖS DUOMENŲ BAZĖS FRAGMENTAS

M 1:10000

Priedas Nr.18

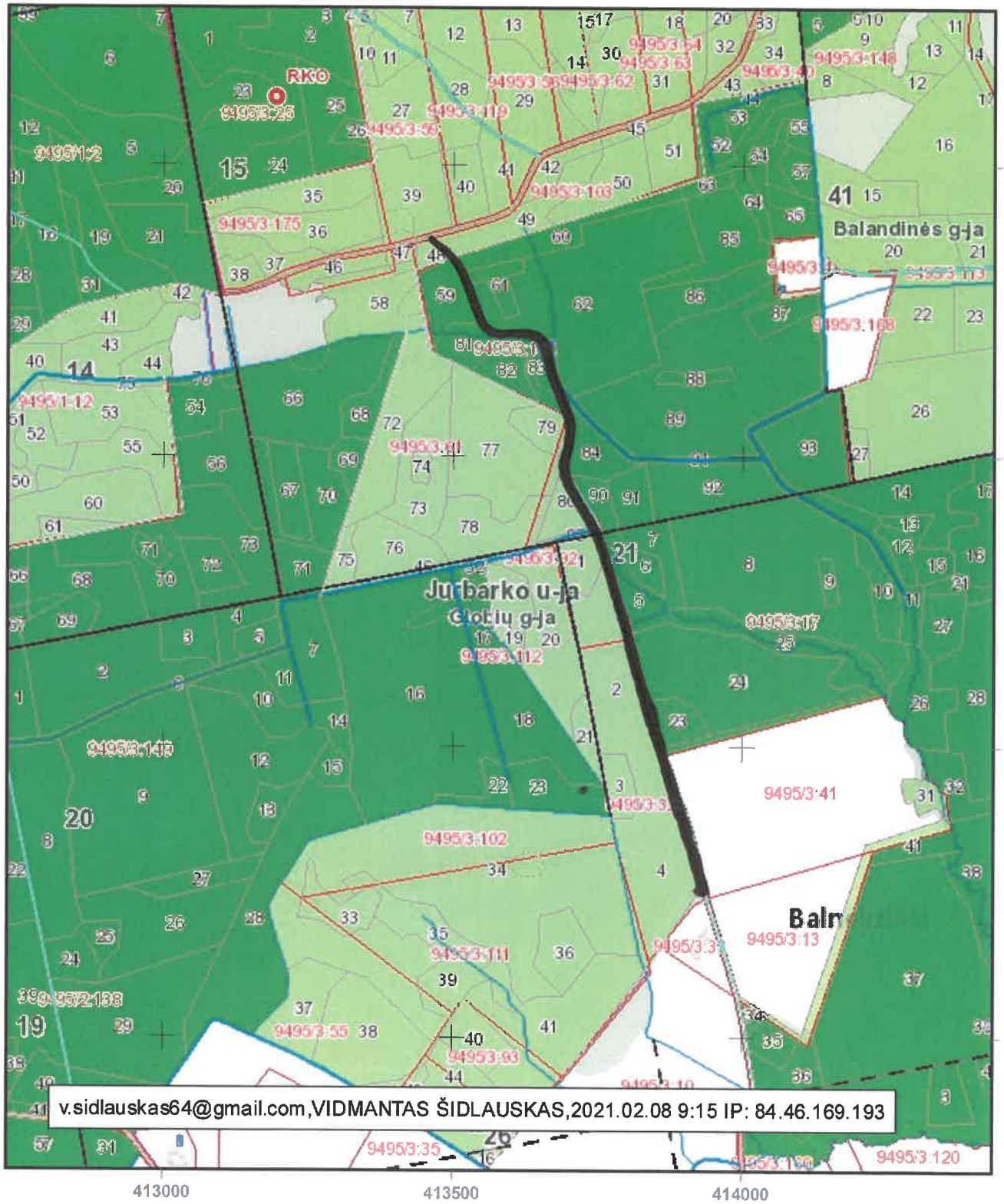

VALSTYBINĖ MIŠKŲ TARNYBA
Pramonės pr. 11a, LT-51327, Kaunas. Tel.: (837)490292, faks.: (837)490251
El.paštas: vmt@amvmt.lt, svetainė internete: www.amvmt.lt

0 100 Metrai

Sutartiniai ženklai

- Valdos
- Taksacinių sklypų ribos
- Miško žemė
- Ne miško žemė
- Ne miško žemė apauganti mišku
- Koreguojami taksaciniai sklypai
- I grupė. Rezervatiniai miškai
- II A grupė. Ekosistemų apsaugos miškai
- II B grupė. Rekreaciniai miškai
- III grupė. Apsauginiai miškai
- IV grupė. Ūkiniai miškai
- Valstybinės reikšmės miškai

Balandinės g-ja, kv.35, rem. kelio ilgis -1,1 km

LIETUVOS RESPUBLIKOS MIŠKŲ VALSTYBĖS KADASTRAS
KARTOGRAFINĖS DUOMENŲ BAZĖS FRAGMENTAS

M 1:10000

Priedas Nr.19

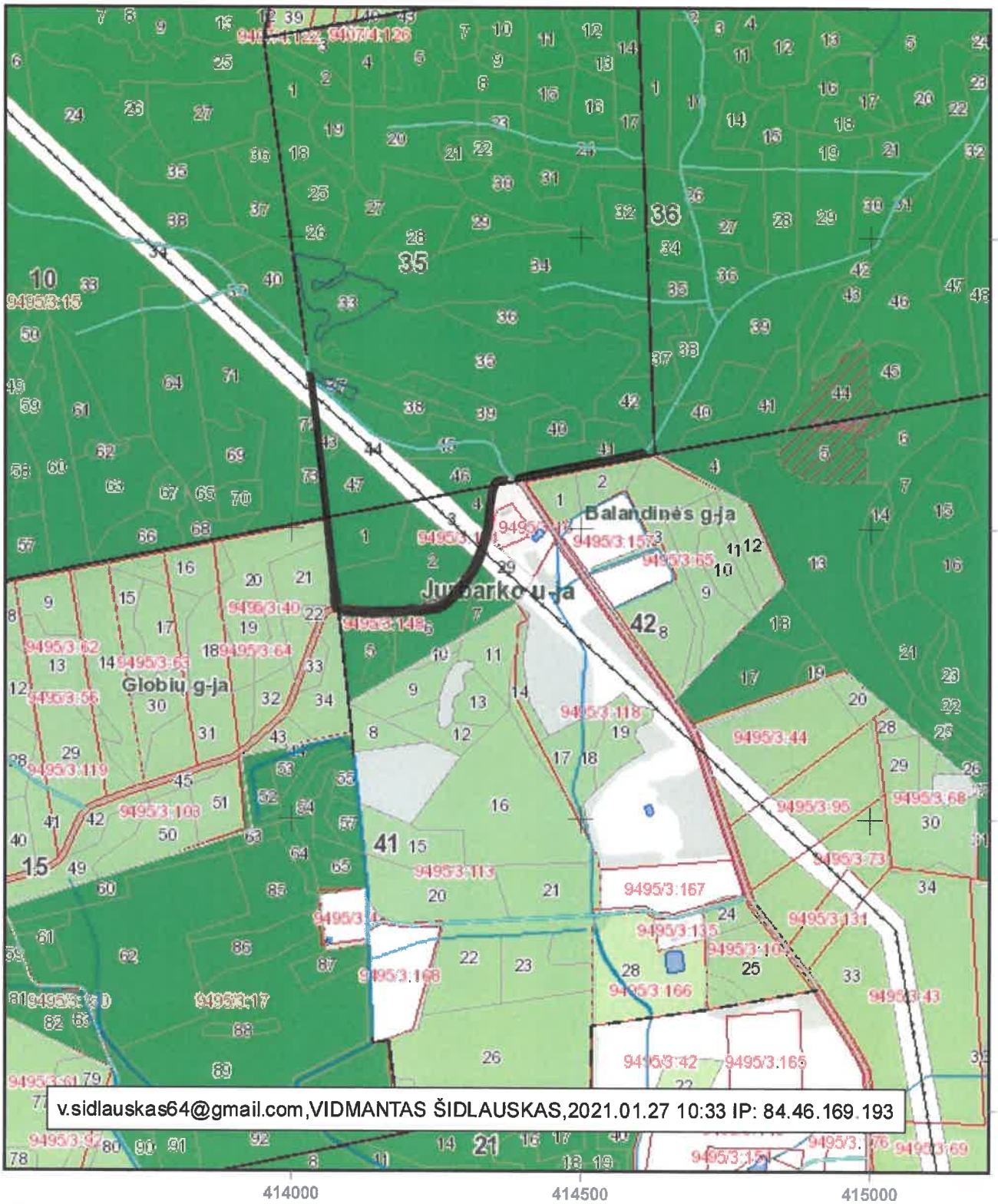

VALSTYBINĖ MIŠKŲ TARNYBA
Pramonės pr. 11a, LT-51327, Kaunas. Tel.: (837)490292, faks.: (837)490251
El.paštas: vmt@amvmt.lt, svetainė internete: www.amvmt.lt

0 100 Metrai

Sutartiniai ženklai

- Valdos
- Taksacinių sklypų ribos
- Miško žemė
- Ne miško žemė
- Ne miško žemė apauganti mišku
- Koreguojami taksaciniai sklypai
- I grupė. Rezervatiniai miškai
- II A grupė. Ekosistemų apsaugos miškai
- II B grupė. Rekreaciniai miškai
- III grupė. Apsauginiai miškai
- IV grupė. Ūkiniai miškai
- Valstybinės reikšmės miškai

Balandinės g-ja, kv.60-62, rem. kelio ilgis - 0,32km

LIETUVOS RESPUBLIKOS MIŠKŲ VALSTYBĖS KADASTRAS
KARTOGRAFINĖS DUOMENŲ BAZĖS FRAGMENTAS

M 1:10000

Priedas Nr.20

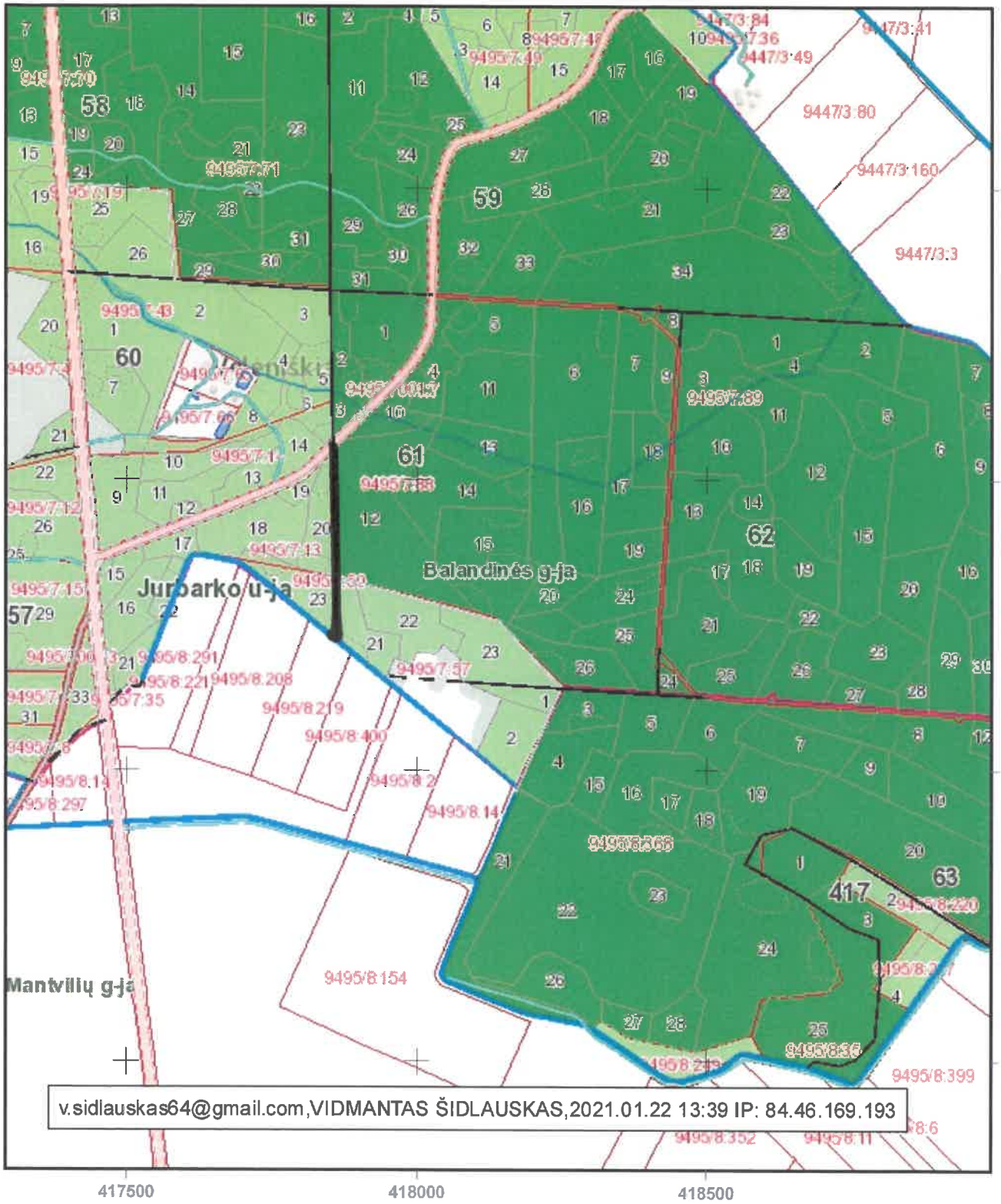

VALSTYBINĖ MIŠKŲ TARNYBA
Pramonės pr. 11a, LT-51327, Kaunas. Tel.: (837)490292, faks.: (837)490251
El.paštas: vmt@amvmt.lt, svetainė internete: www.amvmt.lt

0 100 Metrai

Sutartiniai ženklai

- Valdos
- Taksacinių sklypų ribos
- Miško žemė
- Ne miško žemė
- Ne miško žemė apauganti mišku
- Koreguojami taksaciniai sklypai
- I grupė. Rezervatiniai miškai
- II A grupė. Ekosistemų apsaugos miškai
- II B grupė. Rekreaciniai miškai
- III grupė. Apsauginiai miškai
- IV grupė. Ūkiniai miškai
- Valstybinės reikšmės miškai

Balandinės g-ja, kv.48 -59, rem. kelio ilgis - 2,1 km

LIETUVOS RESPUBLIKOS MIŠKŲ VALSTYBĖS KADASTRAS

KARTOGRAFINĖS DUOMENŲ BAZĖS FRAGMENTAS

M 1:10000

Priedas Nr.21

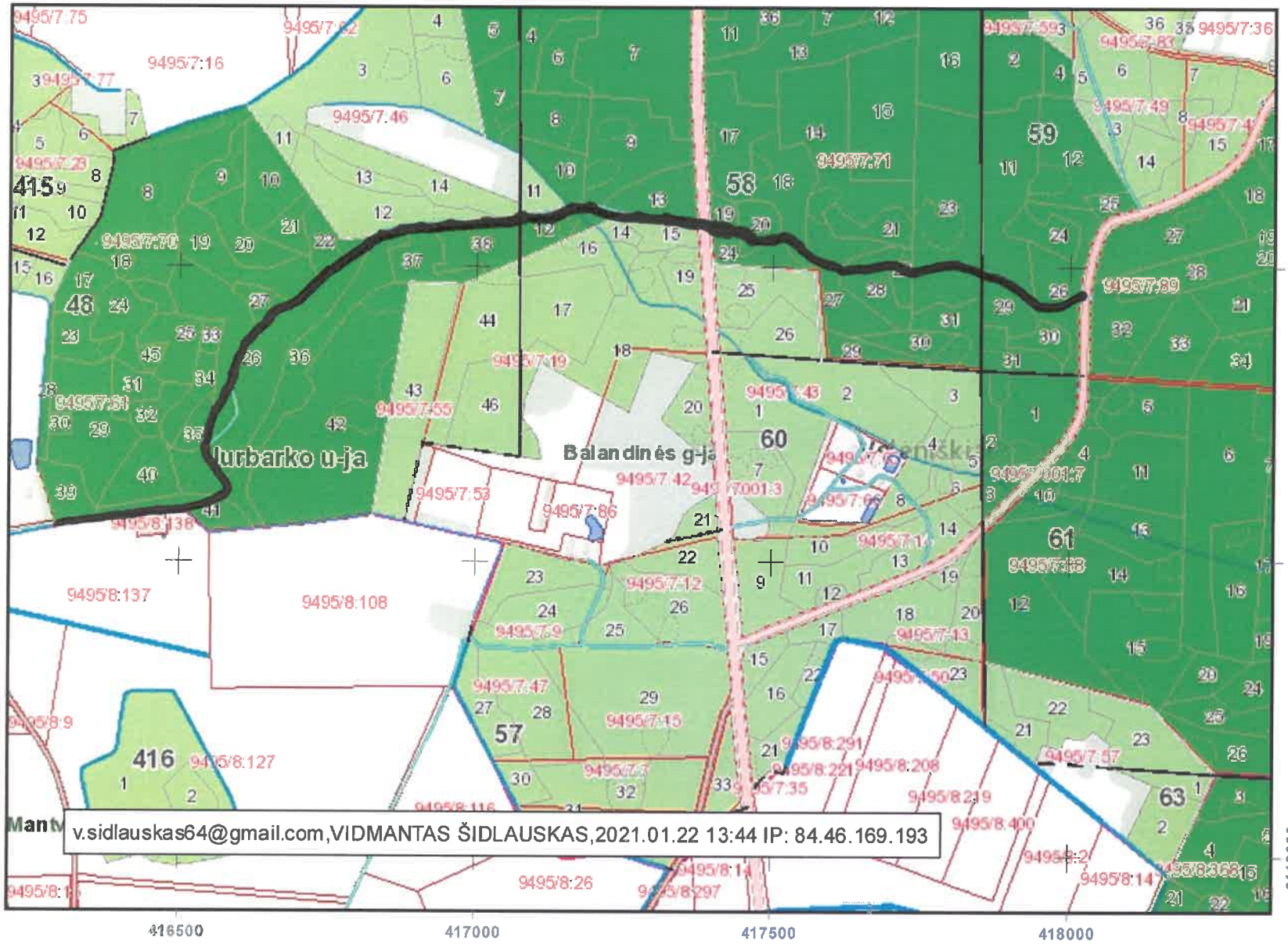

Sutartiniai ženklai

- Valdos
- Taksacinių sklypų ribos
- Miško žemė
- Ne miško žemė
- Ne miško žemė apauganti mišku
- Koreguojami taksaciniai sklypai
- I grupė. Rezervatiniai miškai
- II A grupė. Ekosistemų apsaugos miškai
- II B grupė. Rekreaciniai miškai
- III grupė. Apsauginiai miškai
- IV grupė. Ūkiniai miškai
- Valstybinės reikšmės miškai

VALSTYBINĖ MIŠKŲ TARNYBA
Pramonės pr. 11a, LT-51327, Kaunas. Tel.: (837)490292, faks.: (837)490251
El.paštas: vmt@amvmt.lt, svetainė internete: www.amvmt.lt

0 100
Metrai

Balandinės g-ja, kv.151-152, rem. kelio ilgis - 1,57 km

LIETUVOS RESPUBLIKOS MIŠKŲ VALSTYBĖS KADASTRAS
KARTOGRAFINĖS DUOMENŲ BAZĖS FRAGMENTAS

M 1:10000

Priedas Nr.22

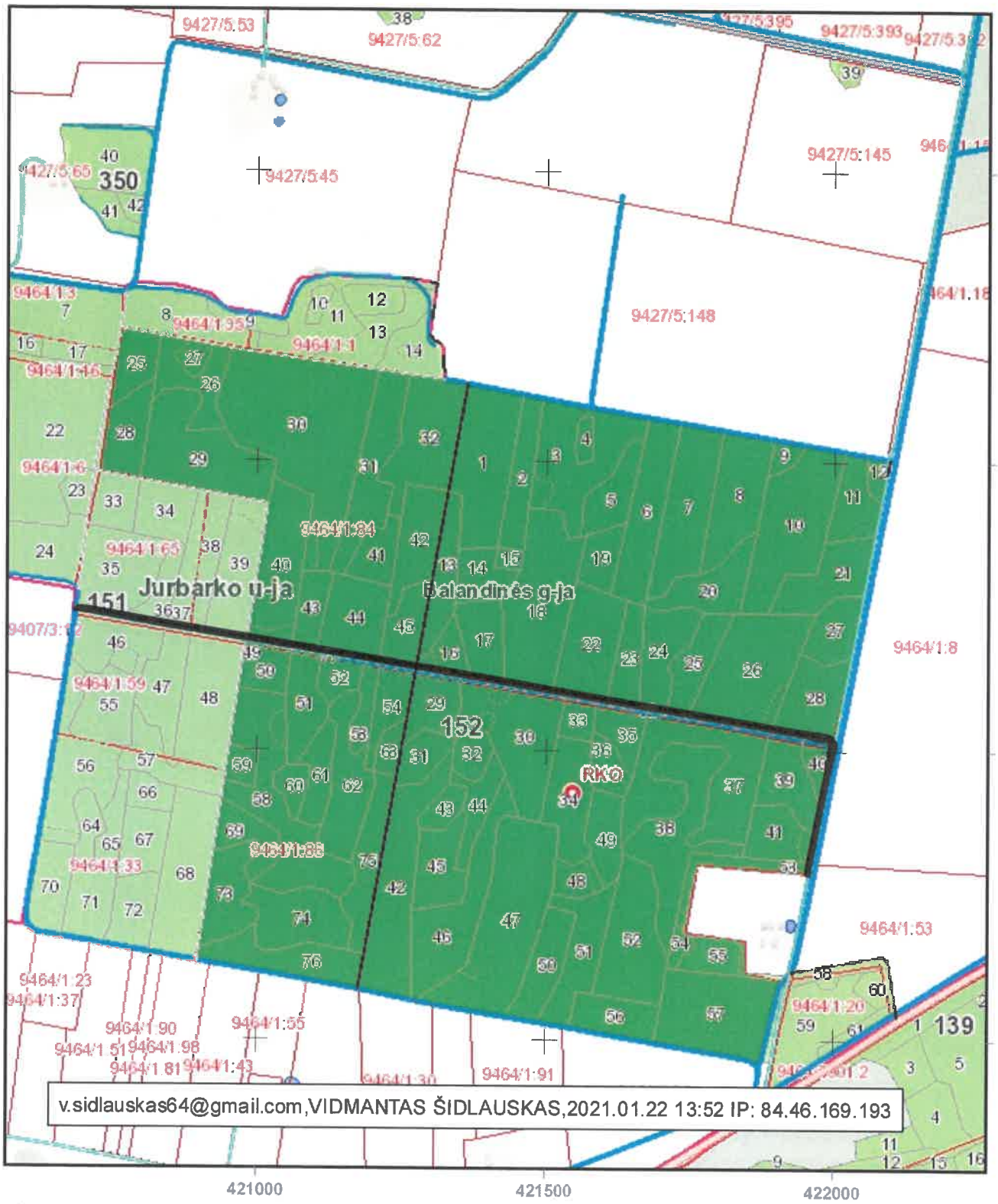

VALSTYBINĖ MIŠKŲ TARNYBA
Pramonės pr. 11a, LT-51327, Kaunas. Tel.: (837)490292, faks.: (837)490251
El.paštas: vmt@amvmt.lt, svetainė internete: www.amvmt.lt

0 100 Metrai

Sutartiniai ženklai

- Valdos
- Taksacinių sklypų ribos
- Miško žemė
- Ne miško žemė
- Ne miško žemė apauganti mišku
- Koreguojami taksaciniai sklypai
- I grupė. Rezervatiniai miškai
- II A grupė. Ekosistemų apsaugos miškai
- II B grupė. Rekreaciniai miškai
- III grupė. Apsauginiai miškai
- IV grupė. Ūkiniai miškai
- Valstybinės reikšmės miškai

Veliuonos g-ja, kv.75-84, rem. kelio ilgis - 0,7 km

LIETUVOS RESPUBLIKOS MIŠKŲ VALSTYBĖS KADASTRAS
KARTOGRAFINĖS DUOMENŲ BAZĖS FRAGMENTAS

M 1:10000

Priedas Nr.23

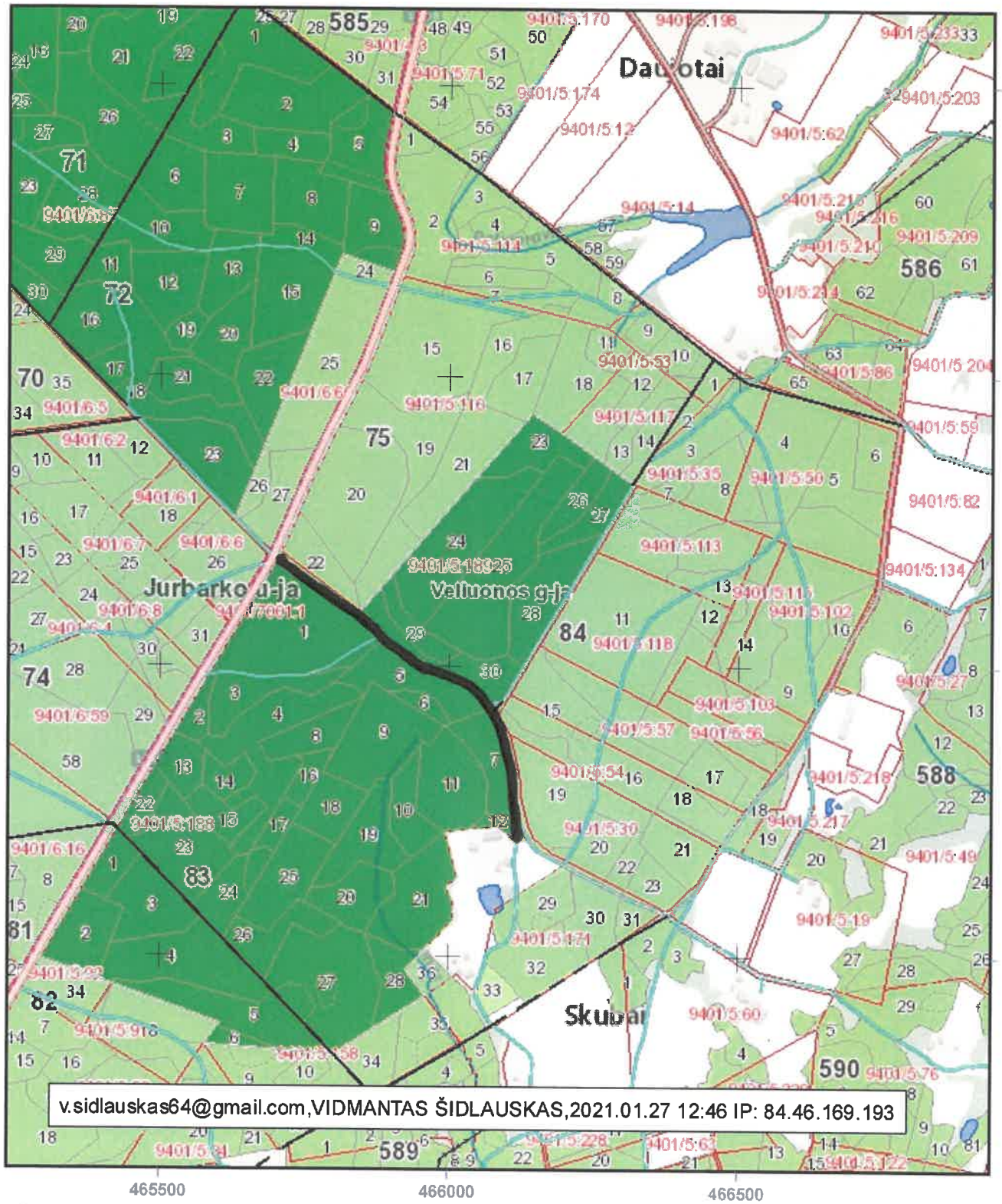

VALSTYBINĖ MIŠKŲ TARNYBA
Pramonės pr. 11a, LT-51327, Kaunas. Tel.: (837)490292, faks.: (837)490251
El.paštas: vmt@amvmt.lt, svetainė internete: www.amvmt.lt

0 100 Metrai

Sutartiniai ženklai

- Valdos
- Taksacinių sklypų ribos
- Miško žemė
- Ne miško žemė
- Ne miško žemė apauganti mišku
- Koreguojami taksaciniai sklypai
- I grupė. Rezervatiniai miškai
- II A grupė. Ekosistemų apsaugos miškai
- II B grupė. Rekreaciniai miškai
- III grupė. Apsauginiai miškai
- IV grupė. Ūkiniai miškai
- Valstybinės reikšmės miškai

Veliuonos g-ja, kv.57, rem. kelio ilgis - 0,51 km

LIETUVOS RESPUBLIKOS MIŠKŲ VALSTYBĖS KADASTRAS
KARTOGRAFINĖS DUOMENŲ BAZĖS FRAGMENTAS

M 1:5000

Priedas Nr.24

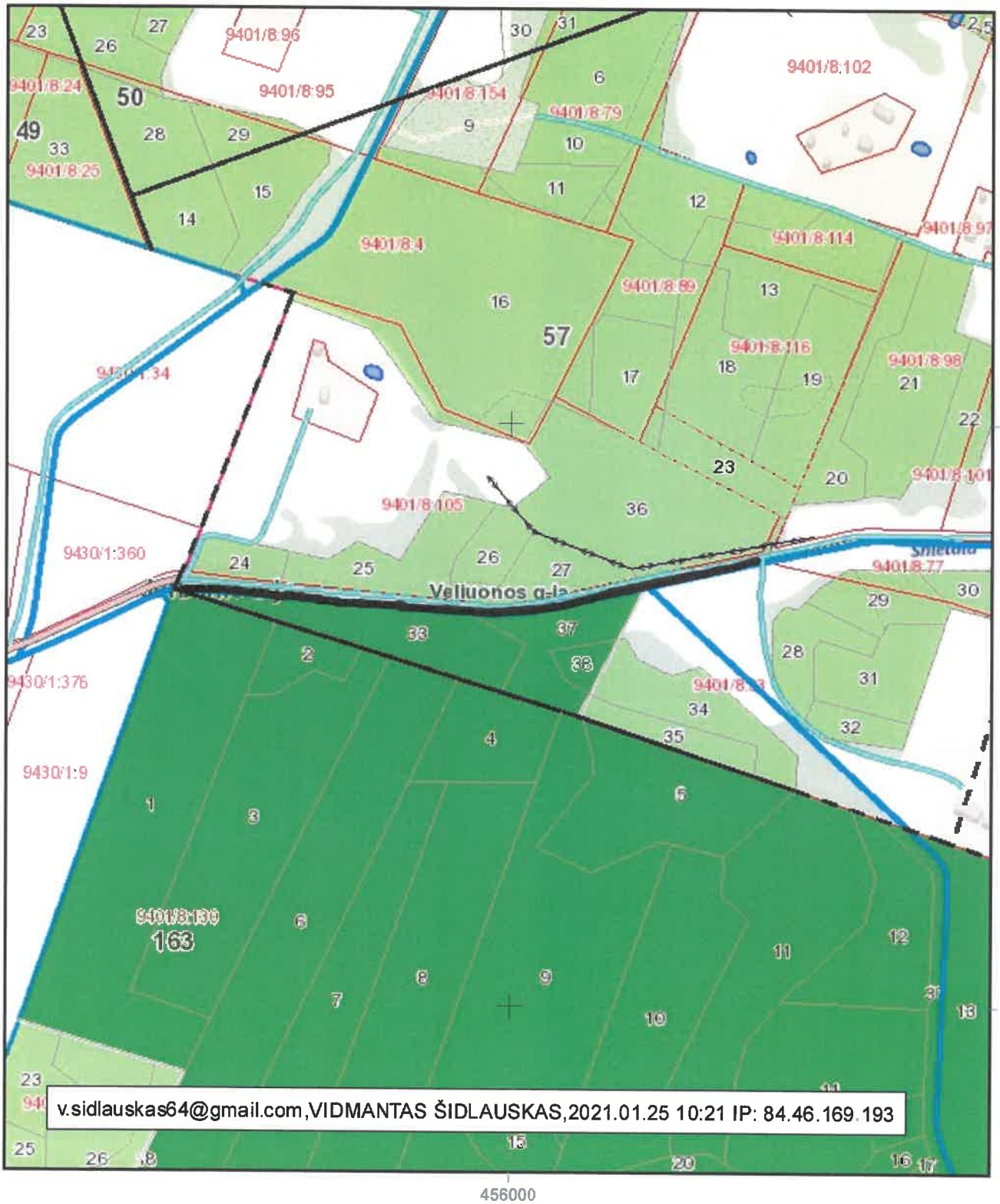

VALSTYBINĖ MIŠKŲ TARNYBA
Pramonės pr. 11a, LT-51327, Kaunas. Tel.: (837)490292, faks.: (837)490251
El.paštas: vmt@amvmt.lt, svetainė internete: www.amvmt.lt

0 80 Metrai

Sutartiniai ženklai

- Valdos
- Taksacinių sklypų ribos
- Miško žemė
- Ne miško žemė
- Ne miško žemė apauganti mišku
- Koreguojami taksaciniai sklypai
- I grupė. Rezervatiniai miškai
- II A grupė. Ekosistemų apsaugos miškai
- II B grupė. Rekreaciniai miškai
- III grupė. Apsauginiai miškai
- IV grupė. Ūkiniai miškai
- Valstybinės reikšmės miškai

Balandinės g-ja, kv. 409, rem. kelio ilgis - 0,35 km

LIETUVOS RESPUBLIKOS MIŠKŲ VALSTYBĖS KADASTRAS
KARTOGRAFINĖS DUOMENŲ BAZĖS FRAGMENTAS

M 1:10000

Priedas Nr.25

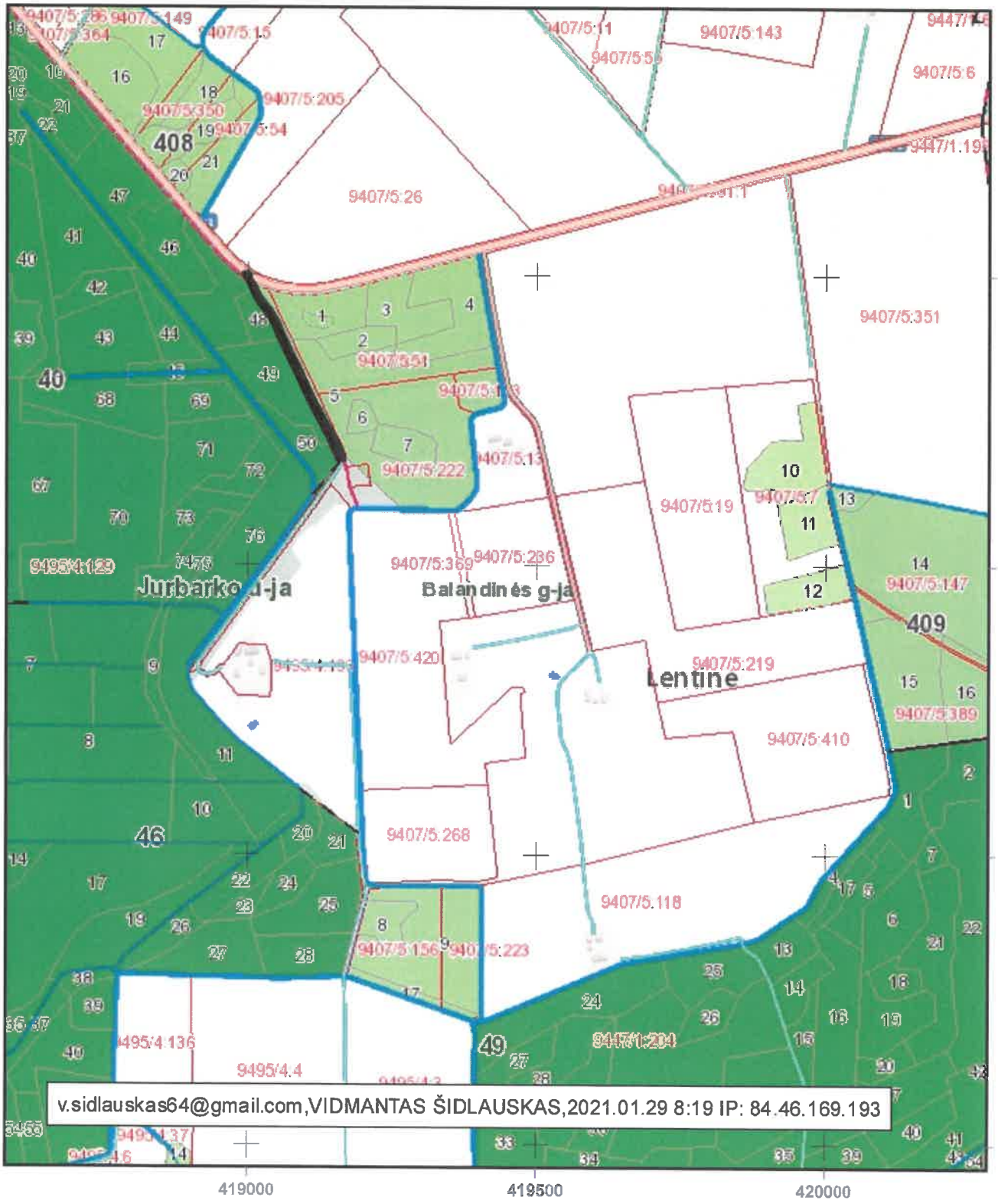

VALSTYBINĖ MIŠKŲ TARNYBA
Pramonės pr. 11a, LT-51327, Kaunas. Tel.: (837)490292, faks.: (837)490251
El.paštas: vmt@amvmt.lt, svetainė internete: www.amvmt.lt

0 100 Metrai

Sutartiniai ženklai

- Valdos
- Taksacinių sklypų ribos
- Miško žemė
- Ne miško žemė
- Ne miško žemė apauganti mišku
- Koreguojami taksaciniai sklypai
- I grupė. Rezervatiniai miškai
- II A grupė. Ekosistemų apsaugos miškai
- II B grupė. Rekreaciniai miškai
- III grupė. Apsauginiai miškai
- IV grupė. Ūkiniai miškai
- Valstybinės reikšmės miškai

Panemunės g-ja, kv.21-40, rem. kelio ilgis 3,83 km

LIETUVOS RESPUBLIKOS MIŠKŲ VALSTYBĖS KADASTRAS

KARTOGRAFINĖS DUOMENŲ BAZĖS FRAGMENTAS

M 1:25000

Priedas Nr.26

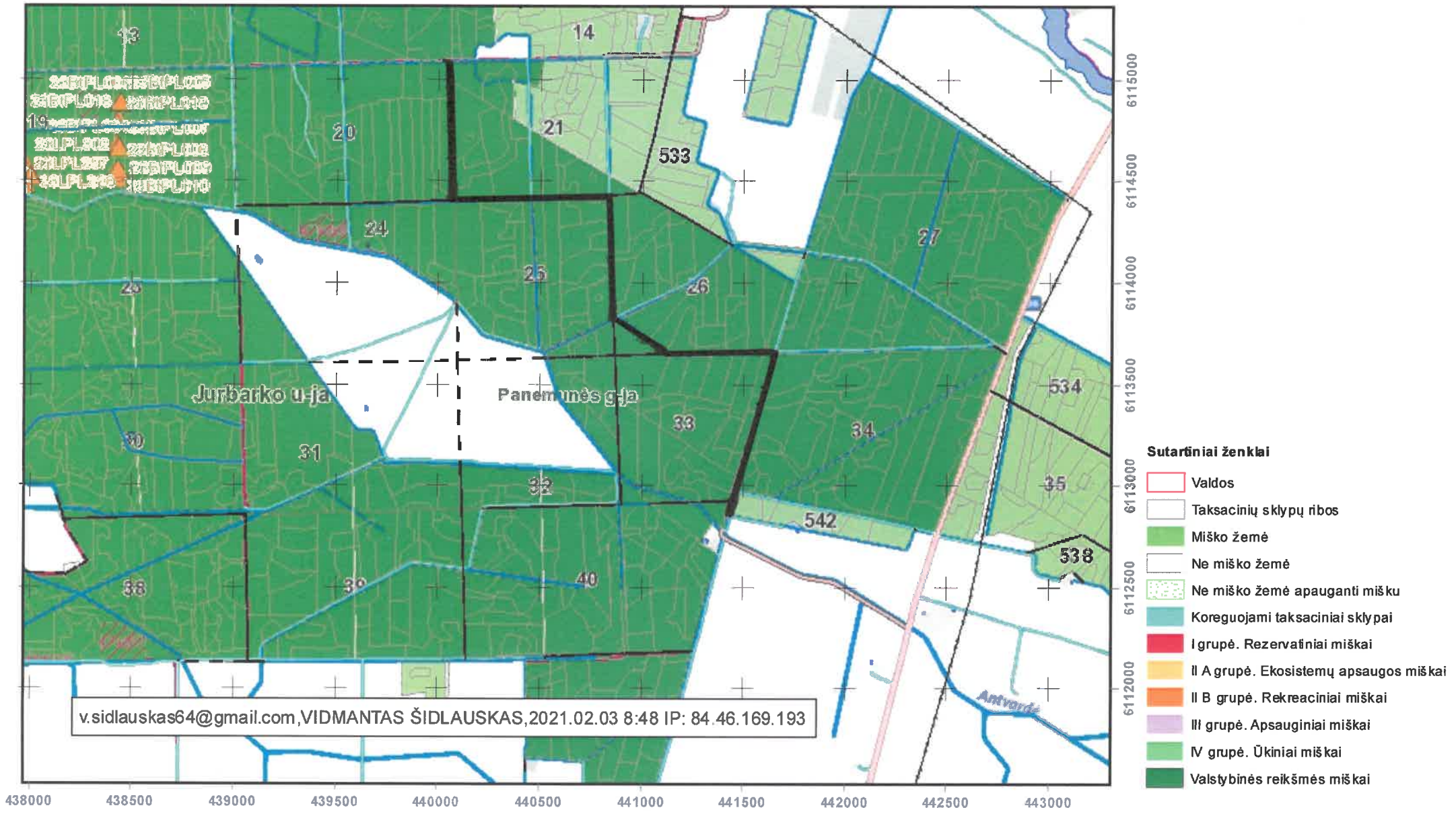

Sutartiniai ženklai

- Valdos
- Taksacinių sklypų ribos
- Miško žemė
- Ne miško žemė
- Ne miško žemė apauganti mišku
- Koreguojami taksaciniai sklypai
- I grupė. Rezervatiniai miškai
- II A grupė. Ekosistemų apsaugos miškai
- II B grupė. Rekreaciniai miškai
- III grupė. Apsauginiai miškai
- IV grupė. Ūkiniai miškai
- Valstybinės reikšmės miškai

VALSTYBINĖ MIŠKŲ TARNYBA
Pramonės pr. 11a, LT-51327, Kaunas. Tel.: (837)490292, faks.: (837)490251
El.paštas: vmt@amvmt.lt, svetainė internete: www.amvmt.lt

0 400
Metrai

Panemunės g-ja, kv.16, rem. kelio ilgis - 0,88 km

LIETUVOS RESPUBLIKOS MIŠKŲ VALSTYBĖS KADASTRAS

KARTOGRAFINĖS DUOMENŲ BAZĖS FRAGMENTAS

M 1:10000

Priedas Nr.27

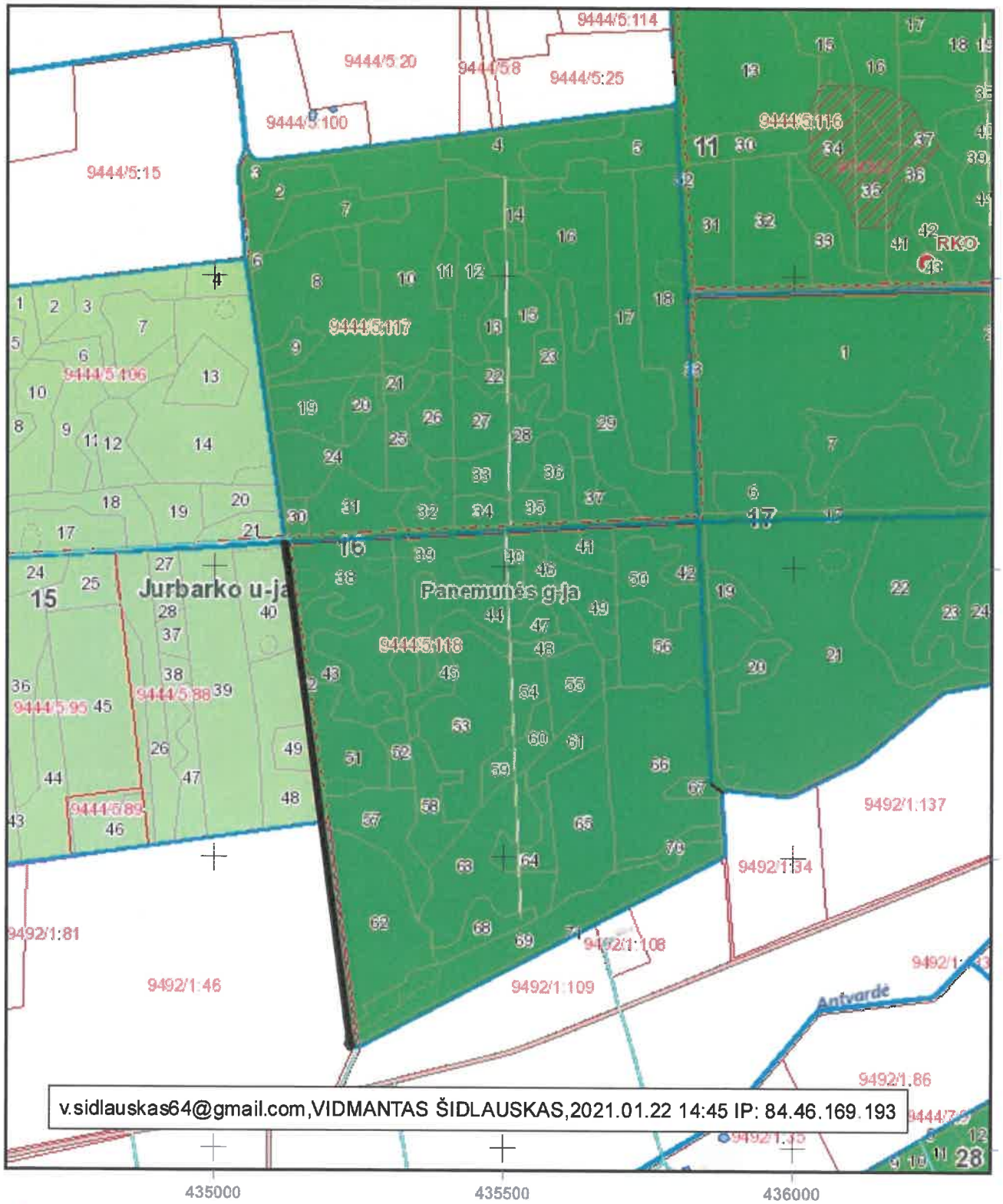

VALSTYBINĖ MIŠKŲ TARNYBA
Pramonės pr. 11a, LT-51327, Kaunas. Tel.: (837)490292, faks.: (837)490251
El.paštas: vmt@amvmt.lt, svetainė internete: www.amvmt.lt

0 100 Metrai

Sutartiniai ženklai

- Valdos
- Taksacinių sklypų ribos
- Miško žemė
- Ne miško žemė
- Ne miško žemė apauganti mišku
- Koreguojami taksaciniai sklypai
- I grupė. Rezervatiniai miškai
- II A grupė. Ekosistemų apsaugos miškai
- II B grupė. Rekreaciniai miškai
- III grupė. Apsauginiai miškai
- IV grupė. Ūkiniai miškai
- Valstybinės reikšmės miškai

Balandinės g-ja, kv.146, rem. kelio ilgis - 0,85 km

LIETUVOS RESPUBLIKOS MIŠKŲ VALSTYBĖS KADASTRAS
KARTOGRAFINĖS DUOMENŲ BAZĖS FRAGMENTAS

M 1:10000

Priedas Nr.28

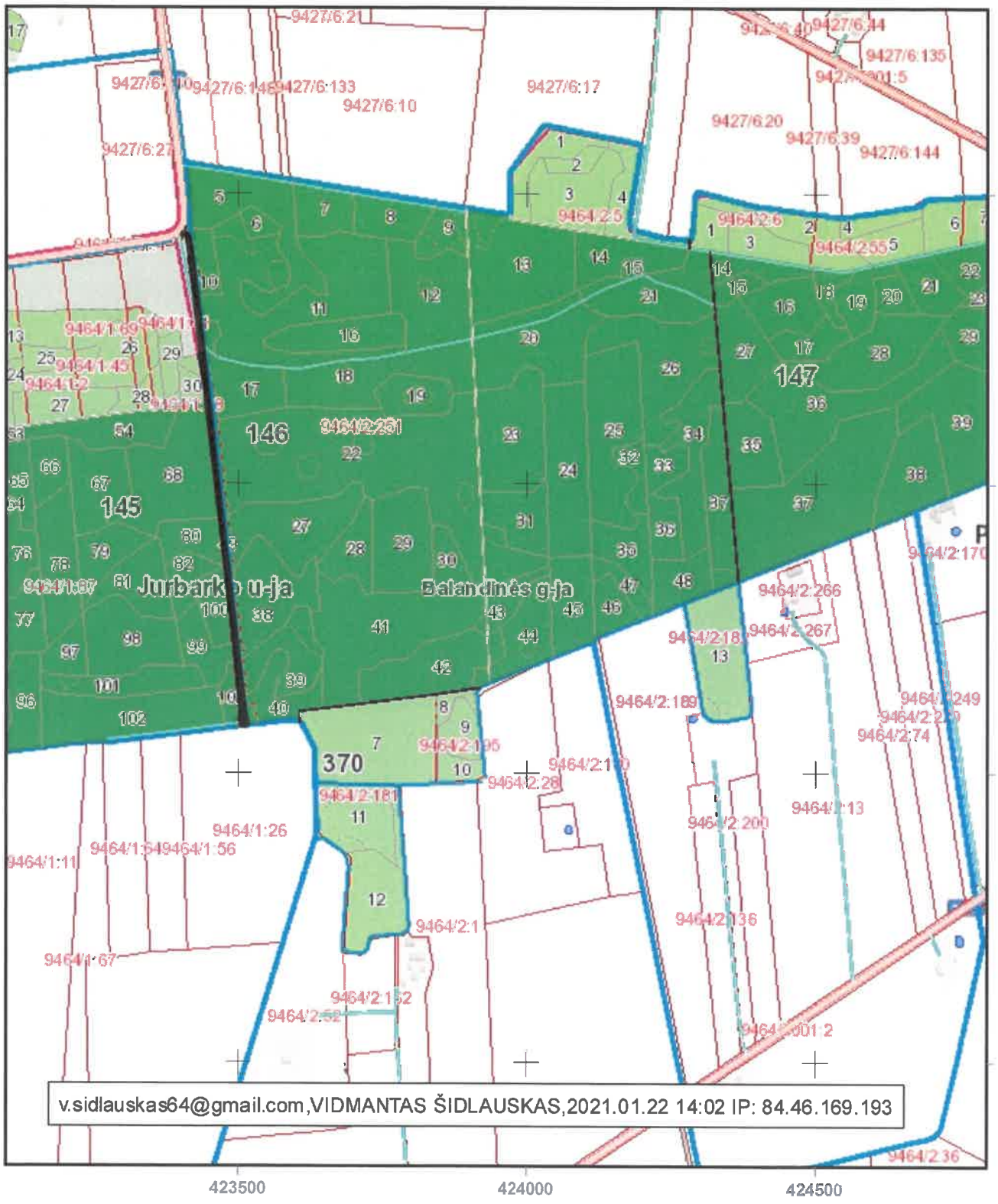

VALSTYBINĖ MIŠKŲ TARNYBA
Pramonės pr. 11a, LT-51327, Kaunas. Tel.: (837)490292, faks.: (837)490251
El.paštas: vmt@amvmt.lt, svetainė internete: www.amvmt.lt

0 100 Metrai

Sutartiniai ženklai

- Valdos
- Taksacinių sklypų ribos
- Miško žemė
- Ne miško žemė
- Ne miško žemė apauganti mišku
- Koreguojami taksaciniai sklypai
- I grupė. Rezervatiniai miškai
- II A grupė. Ekosistemų apsaugos miškai
- II B grupė. Rekreaciniai miškai
- III grupė. Apsauginiai miškai
- IV grupė. Ūkiniai miškai
- Valstybinės reikšmės miškai

Balandinės g-ja, kv.52, rem. kelio ilgis - 0,46 km

LIETUVOS RESPUBLIKOS MIŠKŲ VALSTYBĖS KADASTRAS
KARTOGRAFINĖS DUOMENŲ BAZĖS FRAGMENTAS

M 1:10000

Priedas Nr.29

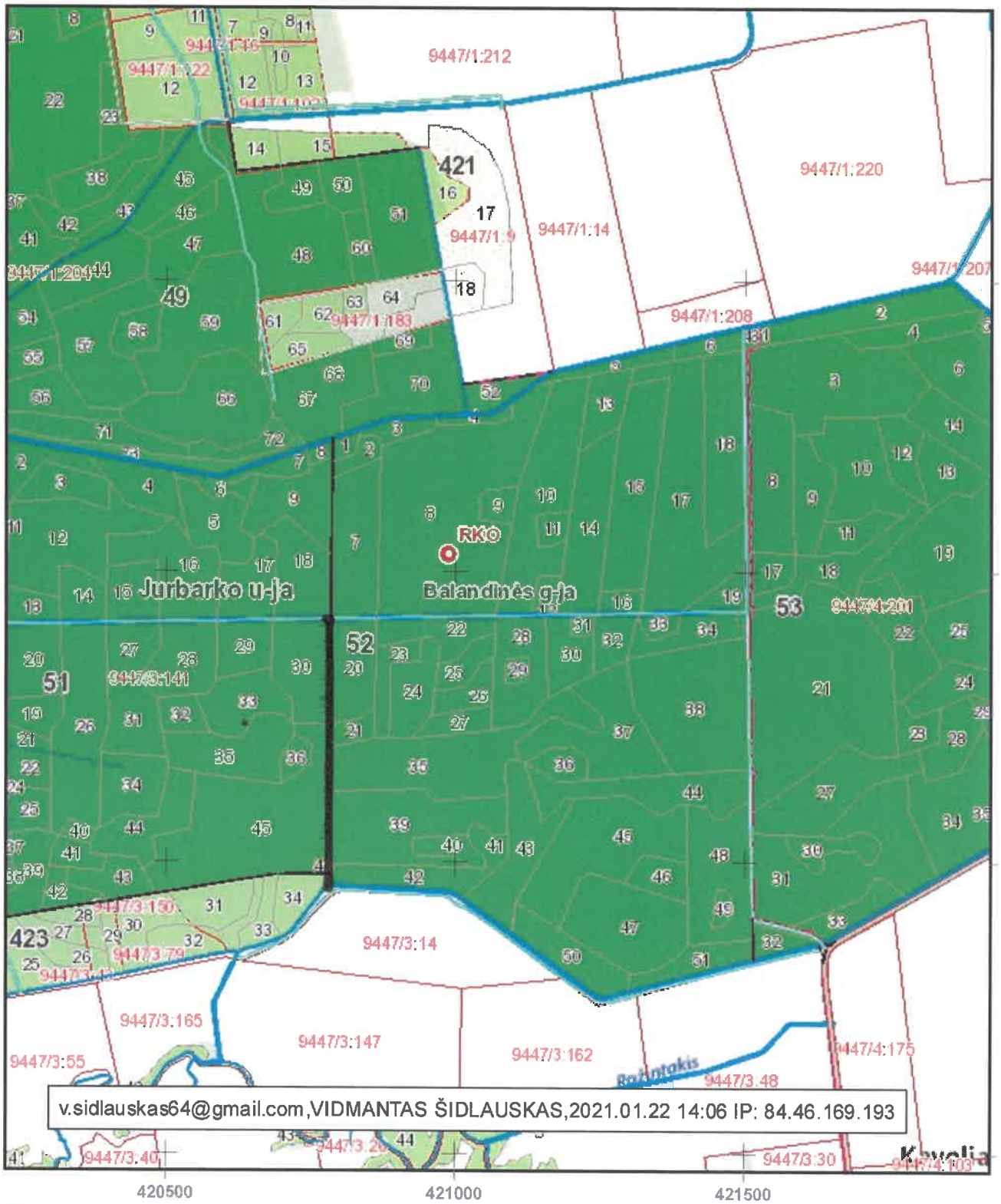

VALSTYBINĖ MIŠKŲ TARNYBA
Pramonės pr. 11a, LT-51327, Kaunas. Tel.: (837)490292, faks.: (837)490251
El.paštas: vmt@amvmt.lt, svetainė internete: www.amvmt.lt

0 100 Metrai

Sutartiniai ženklai

- Valdos
- Taksacinių sklypų ribos
- Miško žemė
- Ne miško žemė
- Ne miško žemė apauganti mišku
- Koreguojami taksaciniai sklypai
- I grupė. Rezervatiniai miškai
- II A grupė. Ekosistemų apsaugos miškai
- II B grupė. Rekreaciniai miškai
- III grupė. Apsauginiai miškai
- IV grupė. Ūkiniai miškai
- Valstybinės reikšmės miškai

Balandinės g-ja, kv.30, rem. kelio ilgis - 0,54 km

LIETUVOS RESPUBLIKOS MIŠKŲ VALSTYBĖS KADASTRAS
KARTOGRAFINĖS DUOMENŲ BAZĖS FRAGMENTAS

M 1:10000

Priedas Nr.30

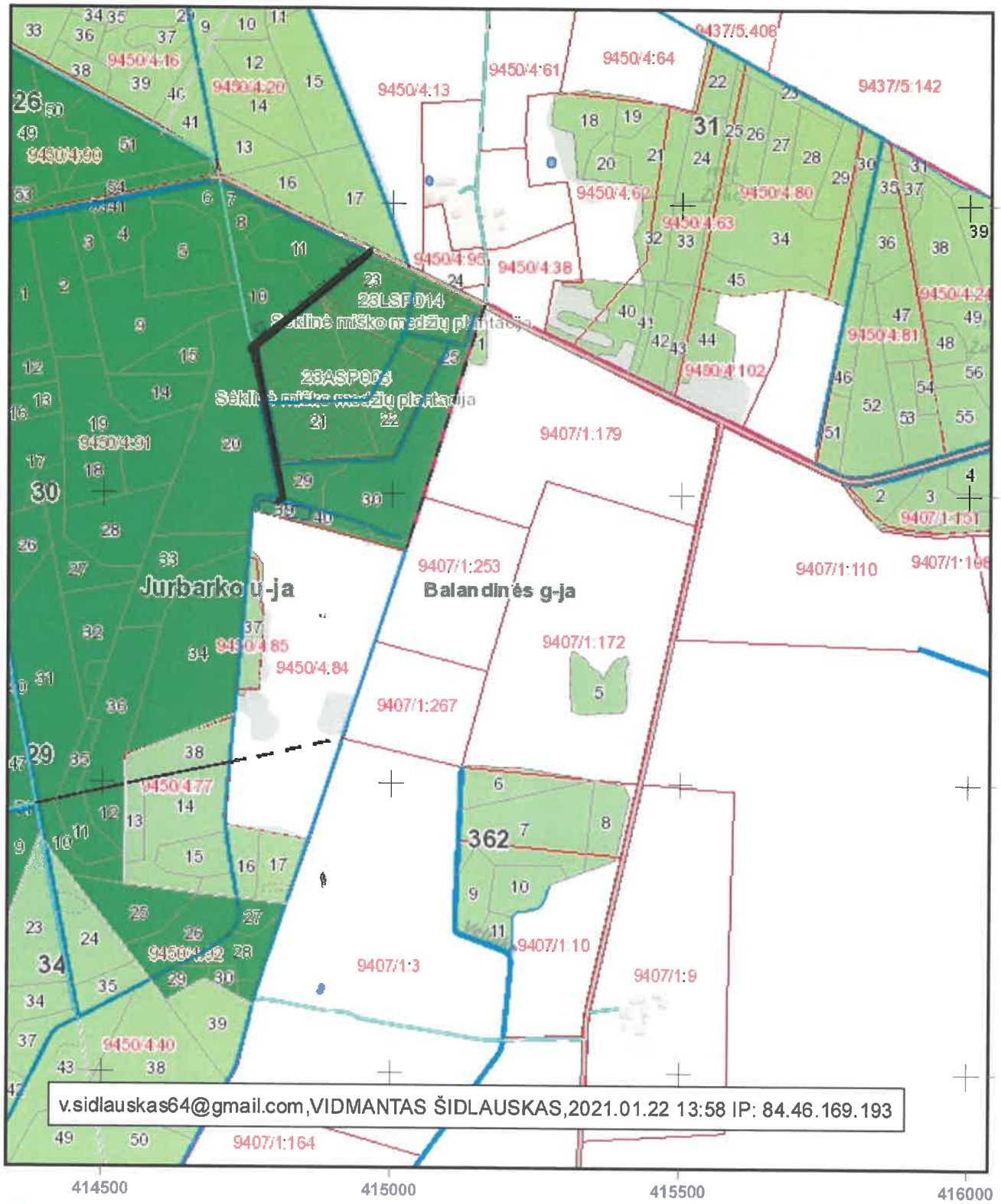

VALSTYBINĖ MIŠKŲ TARNYBA
Pramonės pr. 11a, LT-51327, Kaunas. Tel.: (837)490292, faks.: (837)490251
El.paštas: vmt@amvmt.lt, svetainė internete: www.amvmt.lt

0 100 Metrai

Sutartiniai ženklai

- Valdos
- Taksacinių sklypų ribos
- Miško žemė
- Ne miško žemė
- Ne miško žemė apauganti mišku
- Koreguojami taksaciniai sklypai
- I grupė. Rezervatiniai miškai
- II A grupė. Ekosistemų apsaugos miškai
- II B grupė. Rekreaciniai miškai
- III grupė. Apsauginiai miškai
- IV grupė. Ūkiniai miškai
- Valstybinės reikšmės miškai