**BENDRAS PRIORITETINIŲ MIŠKO KELIŲ, KURIŲ PRIEŽIŪROS IR TAISYMO (REMONTO) DARBUS NUMATOMA ATLIKTI 2021 METAIS, SĄRAŠAS**
**JONIŠKIO REGIONINIS PADALINYS**

| Eil. Nr. | Objekto pavadinimas (girininkija, kelio (ruožo) pradžia Kv. ir skl. Nr. bei pabaiga Kv. ir skl. Nr.)* | Kelio (ruožo) ilgis, km | Darbų rūšis: priežiūra / taisymas | Miško kelias ar jo ruožas eina vien per privačias miško valdas (skiriama 30 balų) | Miško kelias ar jo ruožas eina per privačias miško valdas ir valstybinių miškų valdas (skiriama 20 balų) | Miško kelias ar jo ruožas eina vien per valstybinių miškų valdas (skiriama 10 balų) | Miško kelias ar jo ruožas eina per užmirkusių (L, U ir P hidrotopų) augaviečių miškus(skiriama 20 balų) | Miško kelias ar jo ruožas eina per didelės miško gaisrų rizikos laipsnio miškus (skiriama 20 balų) | Miško kelias ar jo ruožas eina per rekreacinius miškus ir/ar miško kelias yra vienintelis privažiavimo kelias iki gyvenamųjų namų (skiriama 15 balų) | Miško kelias ar jo ruožas yra Kuršių nerijos teritorijoje (skiriama 20 balų) | Balų suma | Privačių miško valdų skaičius kelio ruože |
|---|---|---|---|---|---|---|---|---|---|---|---|---|
| 1. | Skaistgirio girininkija pradžia Kv. 1,skl.18,pabaiga Kv. 1, skl. 7 | 0,54 | taisymas | | | 10 | 20 | | 15 | | 45 | |
| 2. | Linkuvos girininkija pradžia Kv. 115, skl. 40, pabaiga Kv. 105, skl.19 | 3,91 | taisymas | | 20 | | 20 | | | | 40 | 6 |
| 3. | Gedžiūnų girininkija pradžia Kv. 15, skl. 16, pabaiga Kv. 588, skl. 9 | 1,49 | taisymas | | 20 | | 20 | | | | 40 | 2 |
| 4. | Sukmedžio girininkija pradžia Kv. 83, skl. 3, pabaiga Kv. 12, skl. 6 | 1,31 | taisymas | | 20 | | 20 | | | | 40 | 2 |
| 5. | Skaistgirio girininkija pradžia Kv. 96,skl.5, pabaiga Kv. 28, skl.13 | 6,2 | taisymas | | 20 | | 20 | | | | 40 | 1 |
| 6. | Linkuvos girininkija, pradžia Kv. 73, skl. 20, pabaiga Kv. 56 skl.13 | 4,44 | taisymas | | | 10 | 20 | | | | 30 | |
| 7. | Satkūnų girininkija pradžia Kv. 50 skl. 12, pabaiga Kv.30 skl.1 | 3,72 | taisymas | | | 10 | 20 | | | | 30 | |
| 8. | Gedžiūnų girininkija pradžia Kv. 63, skl. 6, pabaiga Kv. 12, skl.6 | 3,29 | taisymas | | | 10 | 20 | | | | 30 | |
| 9. | Pakruojo girininkija pradžia Kv. 1, skl. 23,pabaiga Kv.7, skl.15 | 2,82 | taisymas | | | 10 | 20 | | | | 30 | |
| 10. | Skaistgirio girininkija pradžia Kv. 75, skl. 12, pabaiga Kv.50, skl. 2 | 2,53 | taisymas | | | 10 | 20 | | | | 30 | |
| | Iš viso: | **30,25** | | | | | | | | | | |

* Objektai turi būti išdėstyti eilės tvarka pagal gautų balų skaičių ir kitus pirmumo kriterijus.

**LIETUVOS RESPUBLIKOS MIŠKŲ VALSTYBĖS KADASTRAS**
KARTOGRAFINĖS DUOMENŲ BAZĖS FRAGMENTAS

M 1:10000

Kelio eilės Nr. 1

## Joniškio regioninis padalinys Skaistgirio girininkija

Taisomo (remontuojamo ) kelio ilgis 0,54 km

Kelio pradžia 1 kv. 18 skl., kelio pabaiga 1 kv. 7 skl.

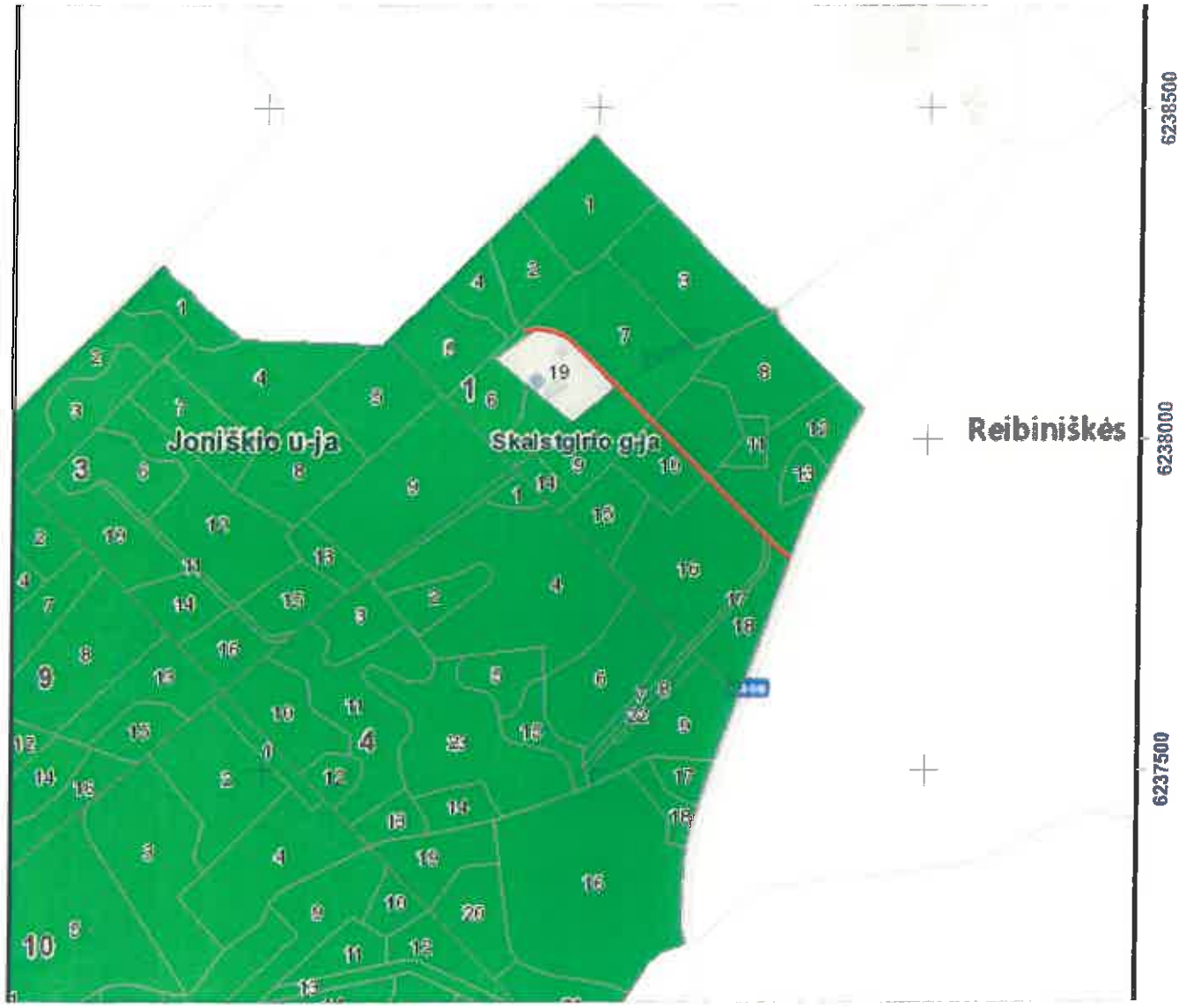


Taisomas (remontuojamas) kelias

**LIETUVOS RESPUBLIKOS MIŠKŲ VALSTYBĖS KADASTRAS**
KARTOGRAFINĖS DUOMENŲ BAZĖS FRAGMENTAS

M 1:25000

Kelio eilės Nr. 2

## Joniškio regioninis padalinys Linkuvos girininkija

Taisomo (remontuojamo ) kelio ilgis 3,91 km
Kelio pradžia 115 kv. 40 skl., kelio pabaiga 105 kv. 19 skl.

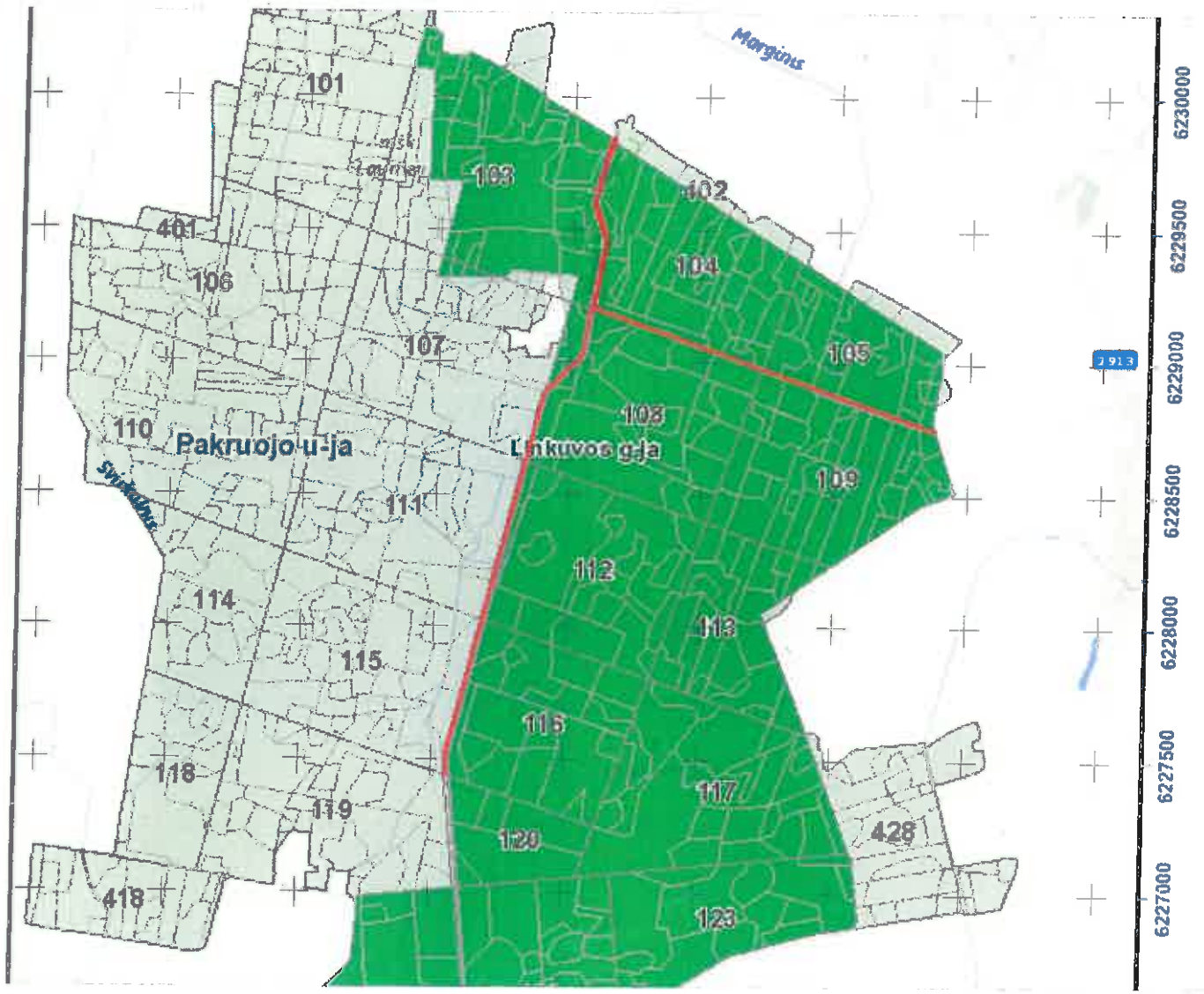


Taisomas (remontuojamas) kelias

**LIETUVOS RESPUBLIKOS MIŠKŲ VALSTYBĖS KADASTRAS**
**KARTOGRAFINĖS DUOMENŲ BAZĖS FRAGMENTAS**
**M 1:10000**

Kelio eilės Nr. 3

## Joniškio regioninis padalinys Gedžiūnų girininkija

Taisomo (remontuojamo ) kelio ilgis 1,49 km
Kelio pradžia 15 kv. 16 skl., kelio pabaiga 588 kv. 9 skl.

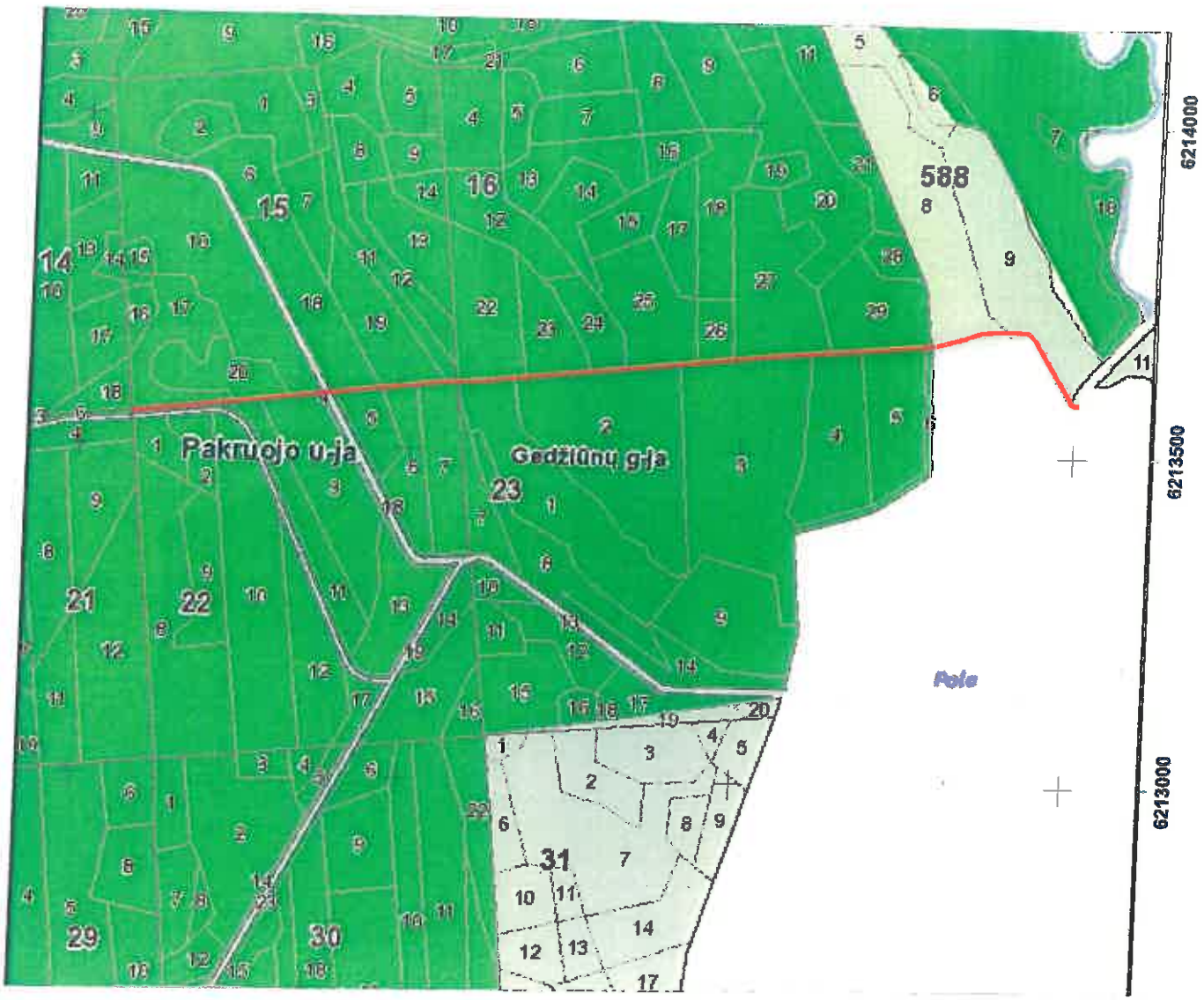


Taisomas (remontuojamas) kelias

**LIETUVOS RESPUBLIKOS MIŠKŲ VALSTYBĖS KADASTRAS**
KARTOGRAFINĖS DUOMENŲ BAZĖS FRAGMENTAS
M 1:10000

Kelio eilės Nr. 4

## Joniškio regioninis padalinys Sukmedžio girininkija

Taisomo (remontuojamo ) kelio ilgis 1,31 km
Kelio pradžia 83 kv. 3 skl., kelio pabaiga 12 kv. 6 skl.

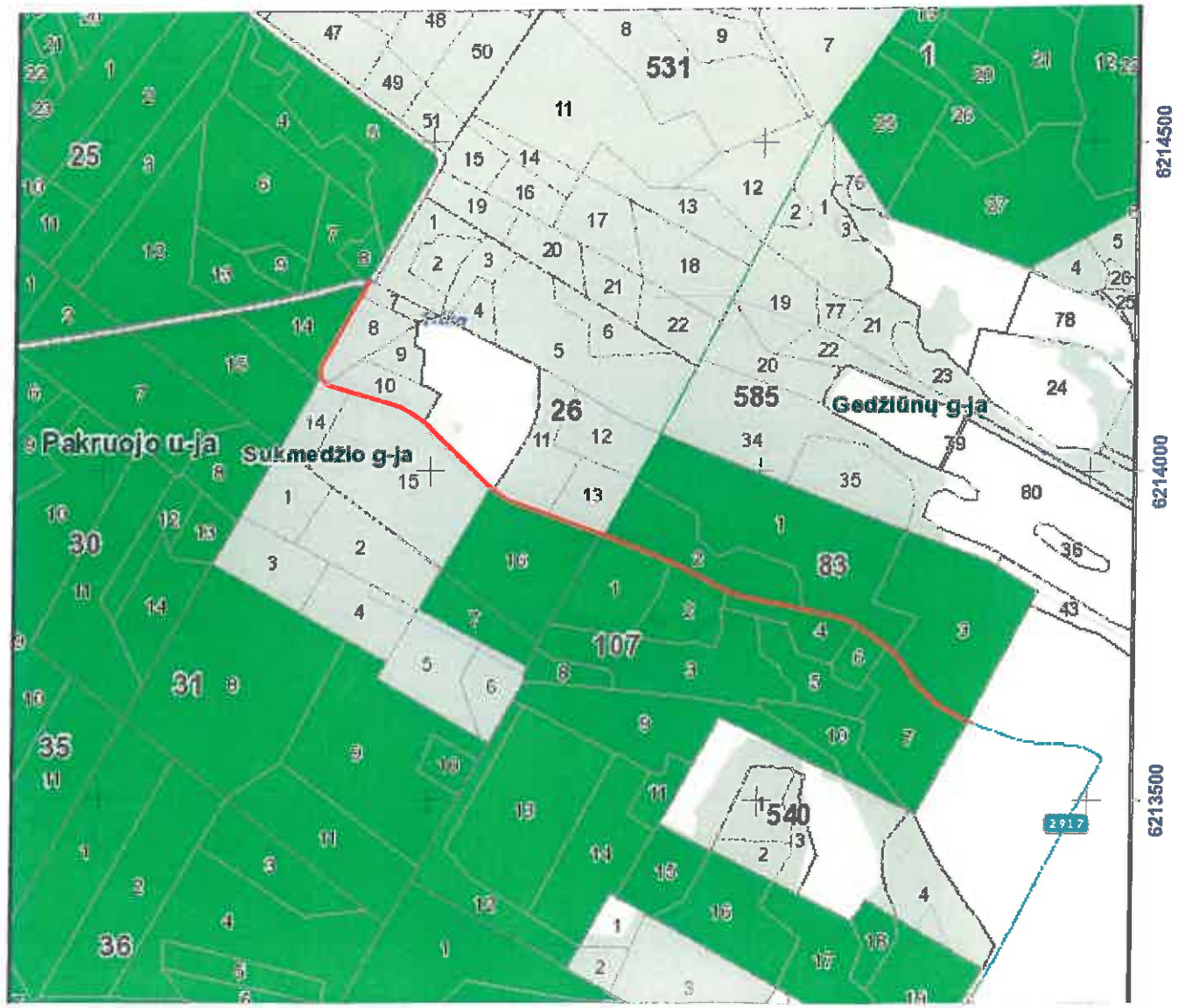


Taisomas (remontuojamas) kelias

**LIETUVOS RESPUBLIKOS MIŠKŲ VALSTYBĖS KADASTRAS**
KARTOGRAFINĖS DUOMENŲ BAZĖS FRAGMENTAS
M 1:25000

Kelio eilės Nr. 5

## Joniškio regioninis padalinys Skaistgirio girininkija

Taisomo (remontuojamo ) kelio ilgis 6,20 km
Kelio pradžia 96 kv. 5 skl., kelio pabaiga 28 kv. 13 skl.

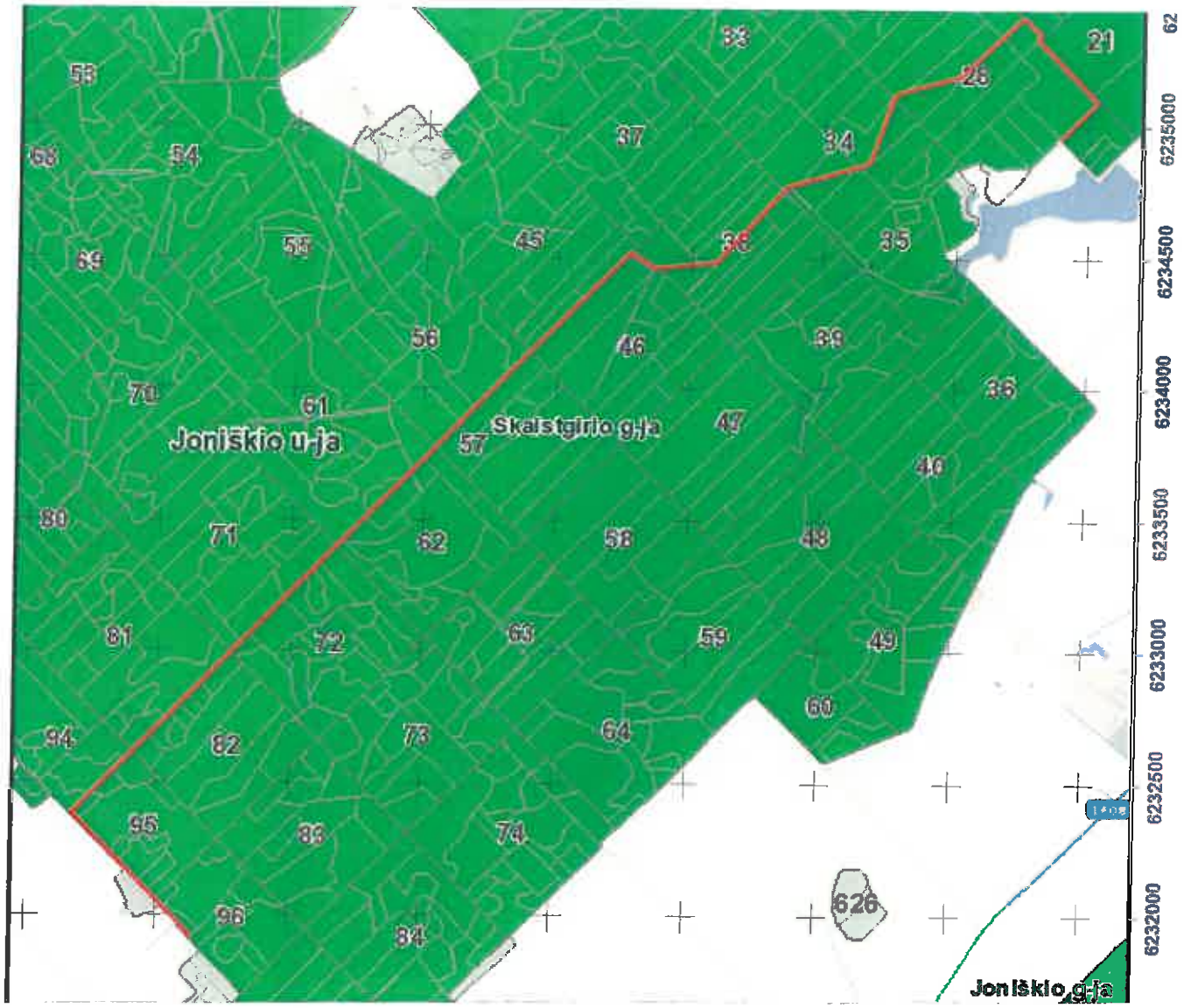


Taisomas (remontuojamas) kelias

**LIETUVOS RESPUBLIKOS MIŠKŲ VALSTYBĖS KADASTRAS**
KARTOGRAFINĖS DUOMENŲ BAZĖS FRAGMENTAS

M 1:25000

Kelio eilės Nr. 6

## Joniškio regioninis padalinys Linkuvos girininkija

Taisomo (remontuojamo ) kelio ilgis 4,44 km

Kelio pradžia 73 kv. 20 skl., kelio pabaiga 56 kv. 13 skl.

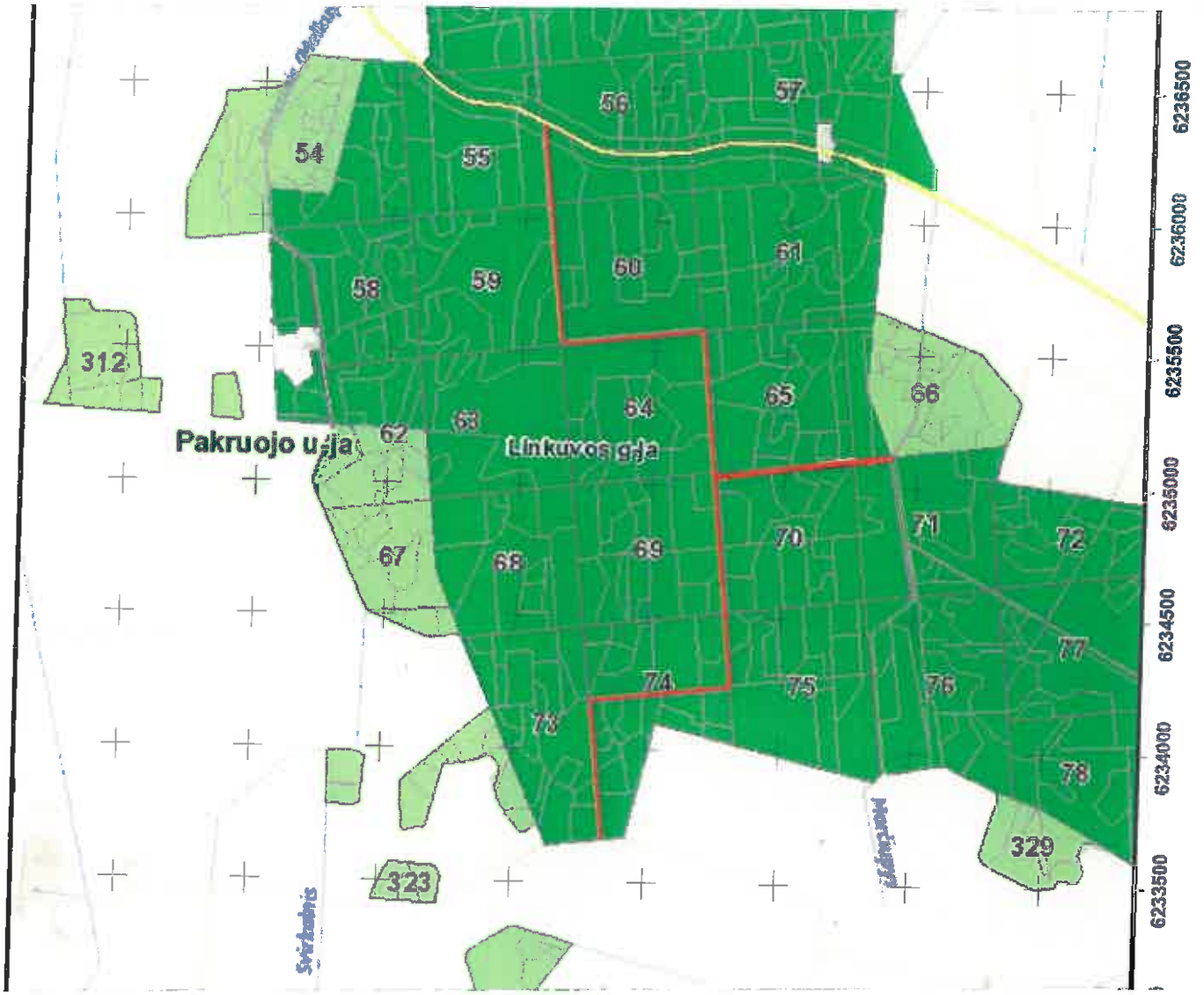


Taisomas (remontuojamas) kelias

**LIETUVOS RESPUBLIKOS MIŠKŲ VALSTYBĖS KADASTRAS**
KARTOGRAFINĖS DUOMENŲ BAZĖS FRAGMENTAS

M 1:25000

Kelio eilės Nr. 7

## Joniškio regioninis padalinys Satkūnų girininkija

Taisomo (remontuojamo ) kelio ilgis 3,72 km
Kelio pradžia 50 kv. 12 skl., kelio pabaiga 30 kv. 1 skl.

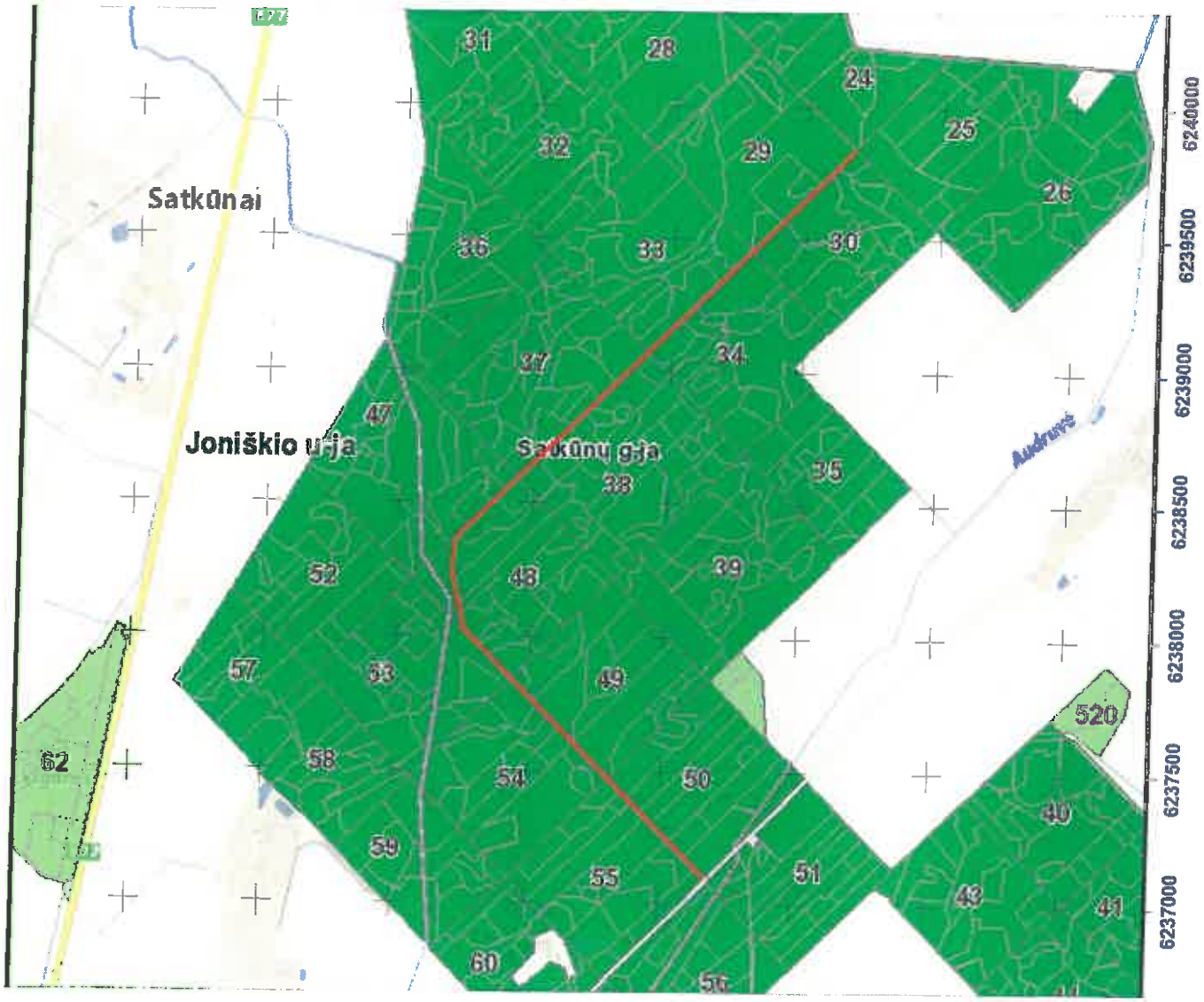


Taisomas (remontuojamas) kelias

**LIETUVOS RESPUBLIKOS MIŠKŲ VALSTYBĖS KADASTRAS**
KARTOGRAFINĖS DUOMENŲ BAZĖS FRAGMENTAS

M 1:25000

Kelio eilės Nr. 8

## Joniškio regioninis padalinys Gedžiūnų girininkija

Taisomo (remontuojamo ) kelio ilgis 3,29 km
Kelio pradžia 63 kv. 6 skl., kelio pabaiga 12 kv. 6 skl.

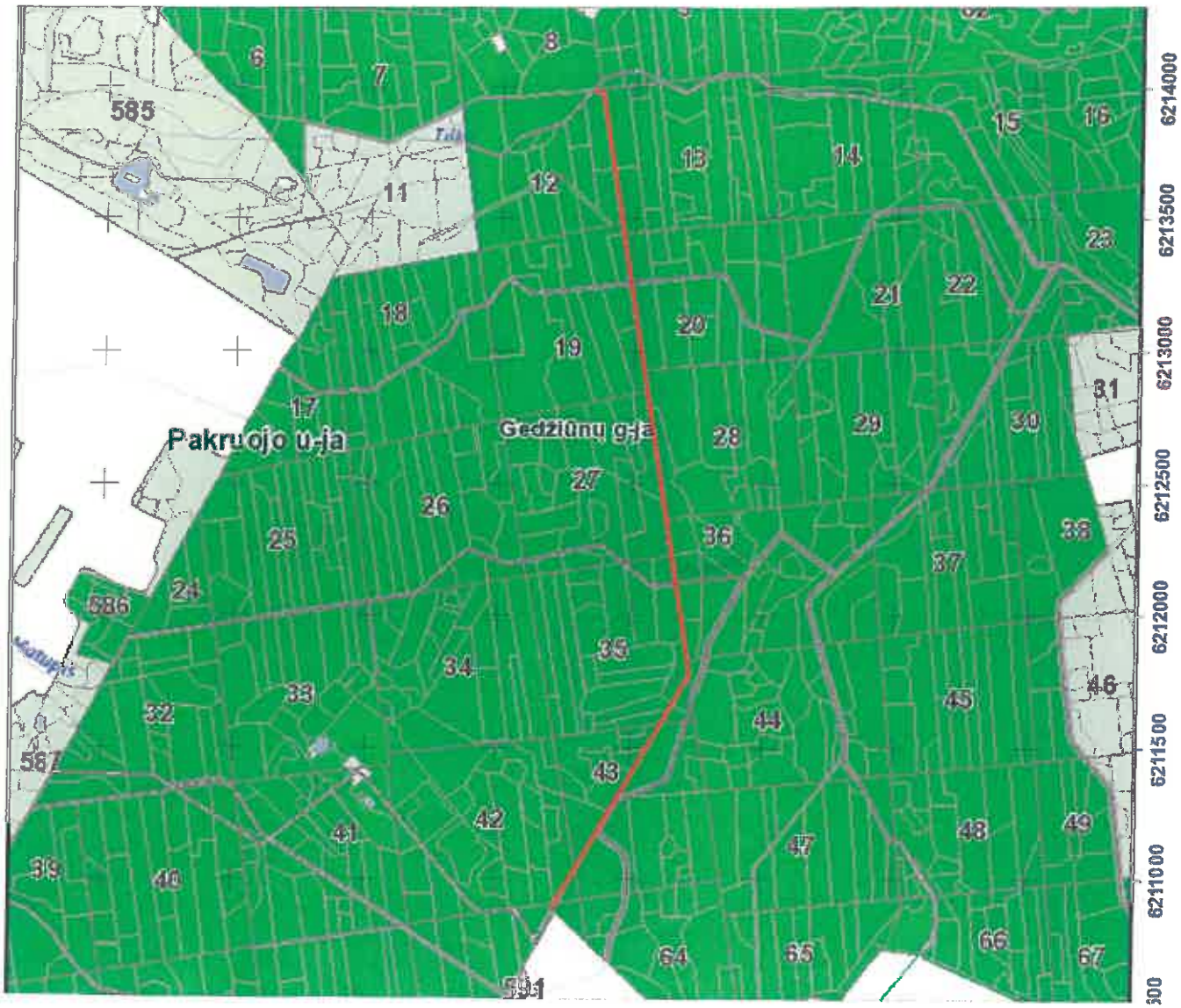


Taisomas (remontuojamas) kelias

**LIETUVOS RESPUBLIKOS MIŠKŲ VALSTYBĖS KADASTRAS**
KARTOGRAFINĖS DUOMENŲ BAZĖS FRAGMENTAS

M 1:25000

Kelio eilės Nr. 9

## Joniškio regioninis padalinys Pakruojo girininkija

Taisomo (remontuojamo ) kelio ilgis 2,82 km
Kelio pradžia 1 kv. 23 skl., kelio pabaiga 7 kv. 15 skl.

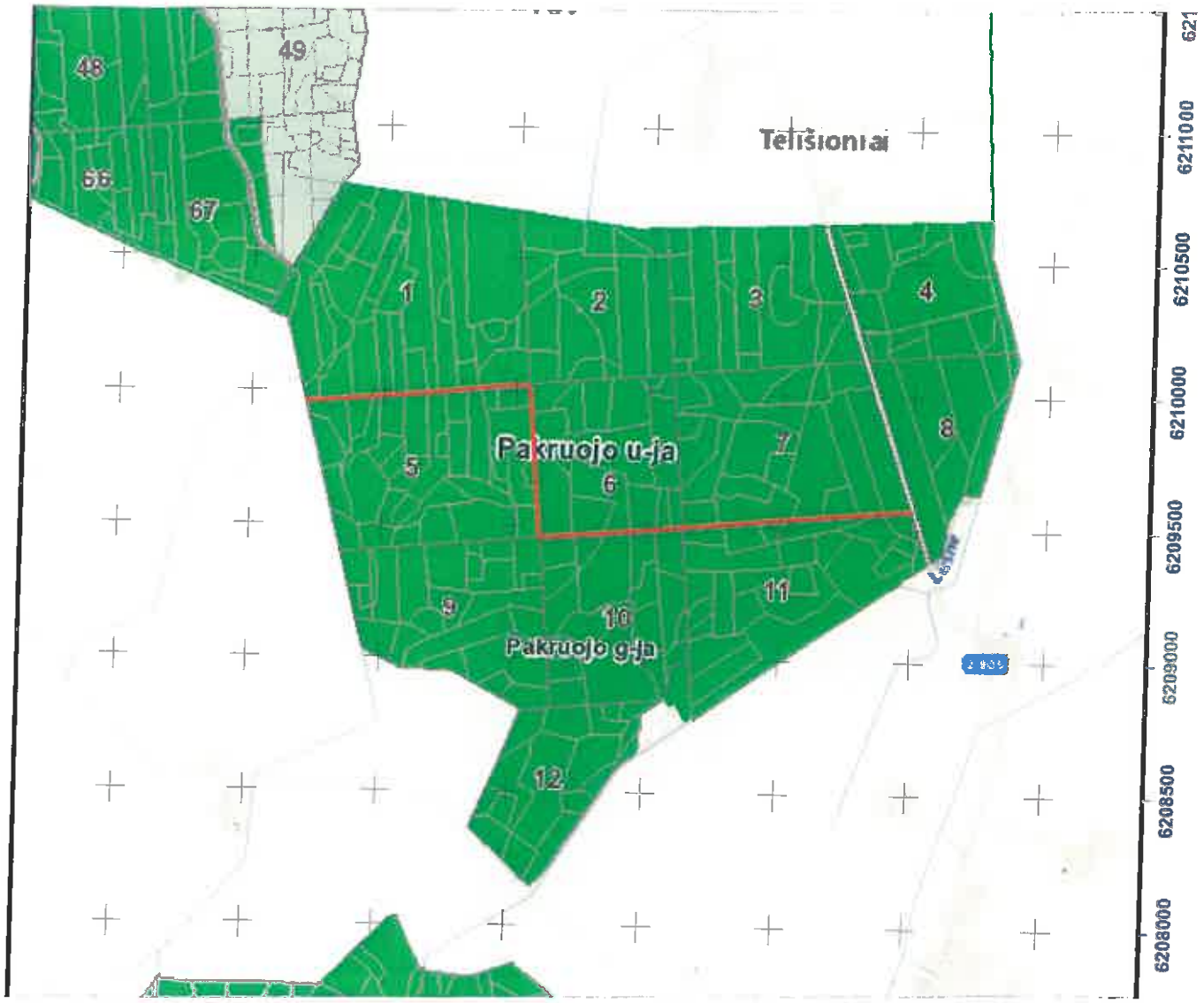


Taisomas (remontuojamas) kelias

**LIETUVOS RESPUBLIKOS MIŠKŲ VALSTYBĖS KADASTRAS**
KARTOGRAFINĖS DUOMENŲ BAZĖS FRAGMENTAS

M 1:25000

Kelio eilės Nr. 10

## Joniškio regioninis padalinys Skaistgirio girininkija

Taisomo (remontuojamo ) kelio ilgis 2,53 km
Kelio pradžia 75 kv. 12 skl., kelio pabaiga 50 kv. 2 skl.

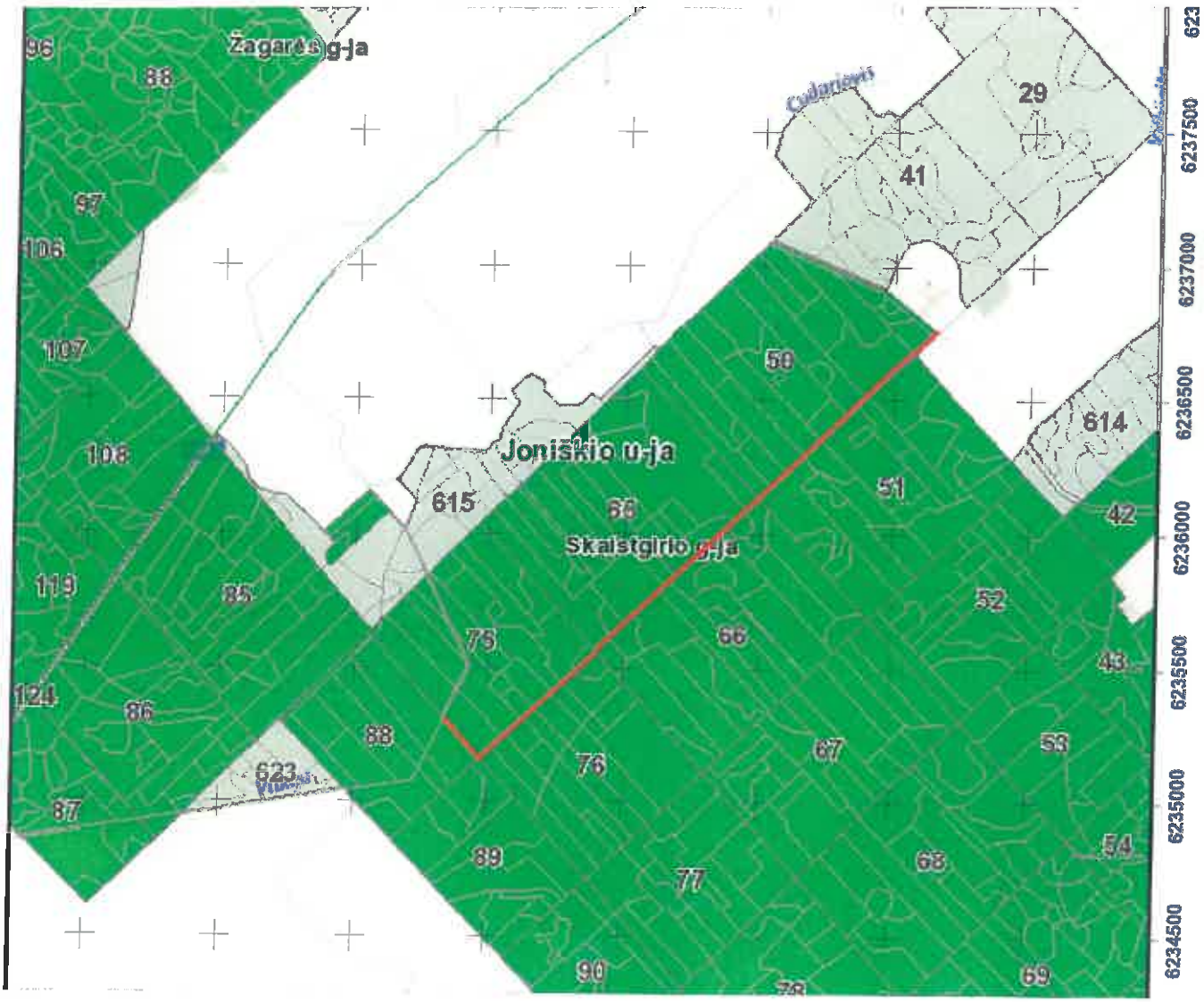


Taisomas (remontuojamas) kelias