BENDRAS PRIORITETINIŲ MIŠKO KELIŲ, KURIŲ PRIEŽIŪROS IR TAISYMO (REMONTO) DARBUS NUMATOMA ATLIKTI 2021 METAIS, SĄRAŠAS
IGNALINOS REGIONINIS PADALINYS

Eil. Nr.	Objekto pavadinimas (girininkija, kelio (ruožo) pradžia Kv. ir skl. Nr. bei pabaiga Kv. ir skl. Nr.)*	Kelio (ruožo) ilgis, km	Darbų rūšis: priežiūra / taisymas	Miško kelias ar jo ruožas eina vien per privačias miško valdas (skiriama 30 balų)	Miško kelias ar jo ruožas eina per privačias miško valdas ir valstybinių miškų valdas (skiriama 20 balų)	Miško kelias ar jo ruožas eina vien per valstybinių miškų valdas (skiriama 10 balų)	Miško kelias ar jo ruožas eina per užmirkusių (L, U ir P hidrotopų) augaviečių miškus (skiriama 20 balų)	Miško kelias ar jo ruožas eina per didelės miško gaisrų rizikos laipsnio miškus (skiriama 20 balų)	Miško kelias ar jo ruožas eina per rekreacinius miškus ir/ar miško kelias yra vienintelis privažiavimo kelias iki gyvenamųjų namų (skiriama 15 balų)	Miško kelias ar jo ruožas yra Kuršių nerijos teritorijoje (skiriama 20 balų)	Balų suma	Privačių miško valdų skaičius kelio ruože
1	Gražutės girininkija											
	kv 102 skl 40 - kv 586 skl 18	1,05	taisymas	30				20			50	9
2	Salako girininkija											
	kv 838 skl 116 kv 839 skl 59	1,04	taisymas	30				20			50	4
3	Tverečiaus girininkija											
	kv 1286 skl17 kv 2646 skl 11	5,42	taisymas		20		20				40	24
4	Gražutės girininkija											
	kv 96 skl 17 kv 119 skl 15 kv 597 skl 6	5,32	taisymas		20			20			40	18
5	Dūkšto girininkija											
	kv 13 skl 7 kv 1 skl 6	2,4	taisymas		20			20			40	14
6	Gražutės girininkija											
	kv 710 skl 6 kv 595 skl 32 kv 6 skl 2	4,08	taisymas		20			20			40	13
7	Salako girininkija											

	kv 43 skl 25 kv 75 skl 34 kv 44 skl 18 kv 872 skl 46	3,55	taisymas		20			20			40	11
8	Daugėliškio girininkija											
	kv 833 skl 2 kv 839 skl 10	3	taisymas		20			20			40	11
9	Minčiagirės girininkija											
	kv 631 skl 29 kv 2732 skl 1 kv 554 skl 12	3,61	taisymas		20			20			40	10
10	Tverečiaus girininkija											
	kv 2635 skl 18 kv 2636 skl 16	2,12	taisymas		20		20				40	10
11	Daugėliškio girininkija											
	kv 433 skl 17 kv 434 skl 12	1,8	taisymas		20			20			40	10
12	Kaltanėnų girininkija											
	kv 872 skl 32 kv 1125 skl 17	5,37	taisymas		20			20			40	9
13	Kaltanėnų girininkija											
	kv 1089 skl 23 kv 2807 skl 57	2,9	taisymas		20			20			40	9
14	Kaltanėnų girininkija											
	kv 1217 skl 44 kv 2838 skl59	2,69	taisymas		20			20			40	9
15	Salako girininkija											
	kv 68 skl 23 kv 78 skl 19 kv 71 skl 11 kv 89 skl 9	3,86	taisymas		20			20			40	8
16	Salako girininkija											
	kv 127 skl 9 kv 7 skl 4	3,43	taisymas		20			20			40	8
17	Minčiagirės girininkija											
	kv 636 skl 26 kv 642 skl 7	1,2	taisymas		20			20			40	8
18	Smalvų girininkija											

	kv 85 skl 9 kv 822 skl 31 kv 48 skl 43	4,67	taisymas		20			20			40	6
19	Minčiagirės girininkija											
	kv 354 skl 7 kv 312 skl 4	3,2	taisymas		20			20			40	5
20	Salako girininkija											
	kv 122 skl 16 kv 149 skl 14 kv 129 skl 1 kv 143 skl 9	4,56	taisymas		20			20			40	4
21	Kaltanėnų girininkija											
	kv 1189 skl 6 kv 1209 skl 7 kv 1200 skl 16 kv 1203 skl 4	4,36	taisymas		20			20			40	2
22	Dūkšto girininkija											
	kv 64 skl 15 kv 61 skl 7	2,32	taisymas		20			20			40	2
23	Kaltanėnų girininkija											
	kv 2860 skl 20 kv 1210 skl 9	1,24	taisymas		20			20			40	2
24	Kaltanėnų girininkija											
	kv 1185 skl 6 kv 1136 skl 18	5,93	taisymas		20			20			40	1
		79,12										

* Objektai turi būti išdėstyti eilės tvarka pagal gautų balų skaičių ir kitus pirmumo kriterijus.

KELIAS NR 1 Ignalinos regioninis padalinys Gražutės girininkija
(kv. Nr. 102 skl. Nr. 40 – kv. Nr. 586 skl. Nr 18)

LIETUVOS RESPUBLIKOS MIŠKŲ VALSTYVĖS KADASTRAS
KARTOGRAFINĖS DUOMENŲ BAZĖS FRAGMENTAS

M 1:10000

ilgis 1,05 km

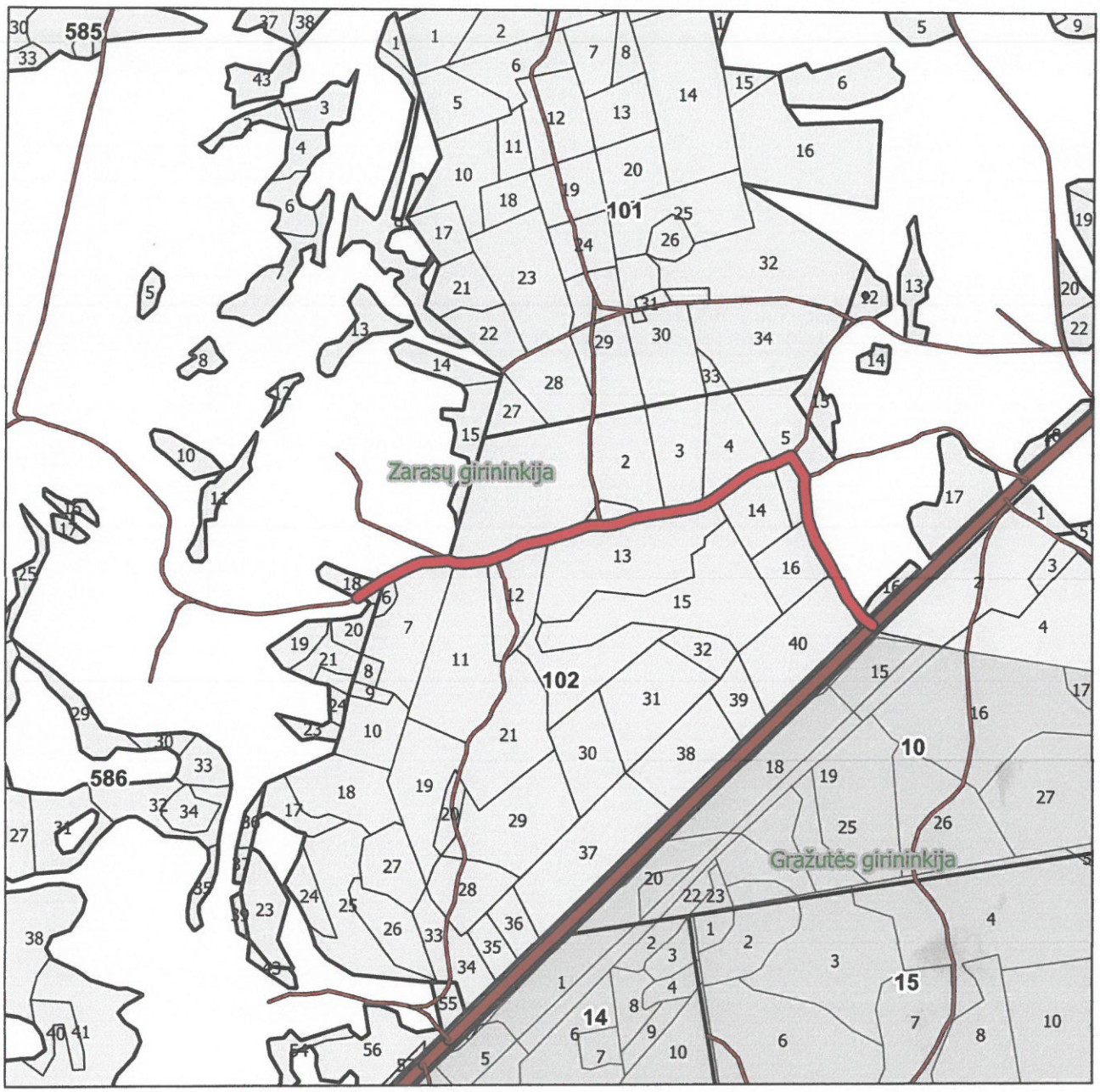

Taisomas kelias
Vietinės reikšmės keliai
Magistraliniai ir rajoniniai keliai
Sutartinis žymėjimas:
Girininkijų ribos
Kvartalai
Sklypai VRM
Sklypai
0 100 200 m

KELIAS NR 2 Ignalinos regioninis padalinys Salako girininkija
(kv. Nr. 838 skl. Nr. 116 – kv. Nr. 839 skl. Nr. 59)

LIETUVOS RESPUBLIKOS MIŠKŲ VALSTYVĖS KADASTRAS
KARTOGRAFINĖS DUOMENŲ BAZĖS FRAGMENTAS

M 1:10000

ilgis 1,04 km

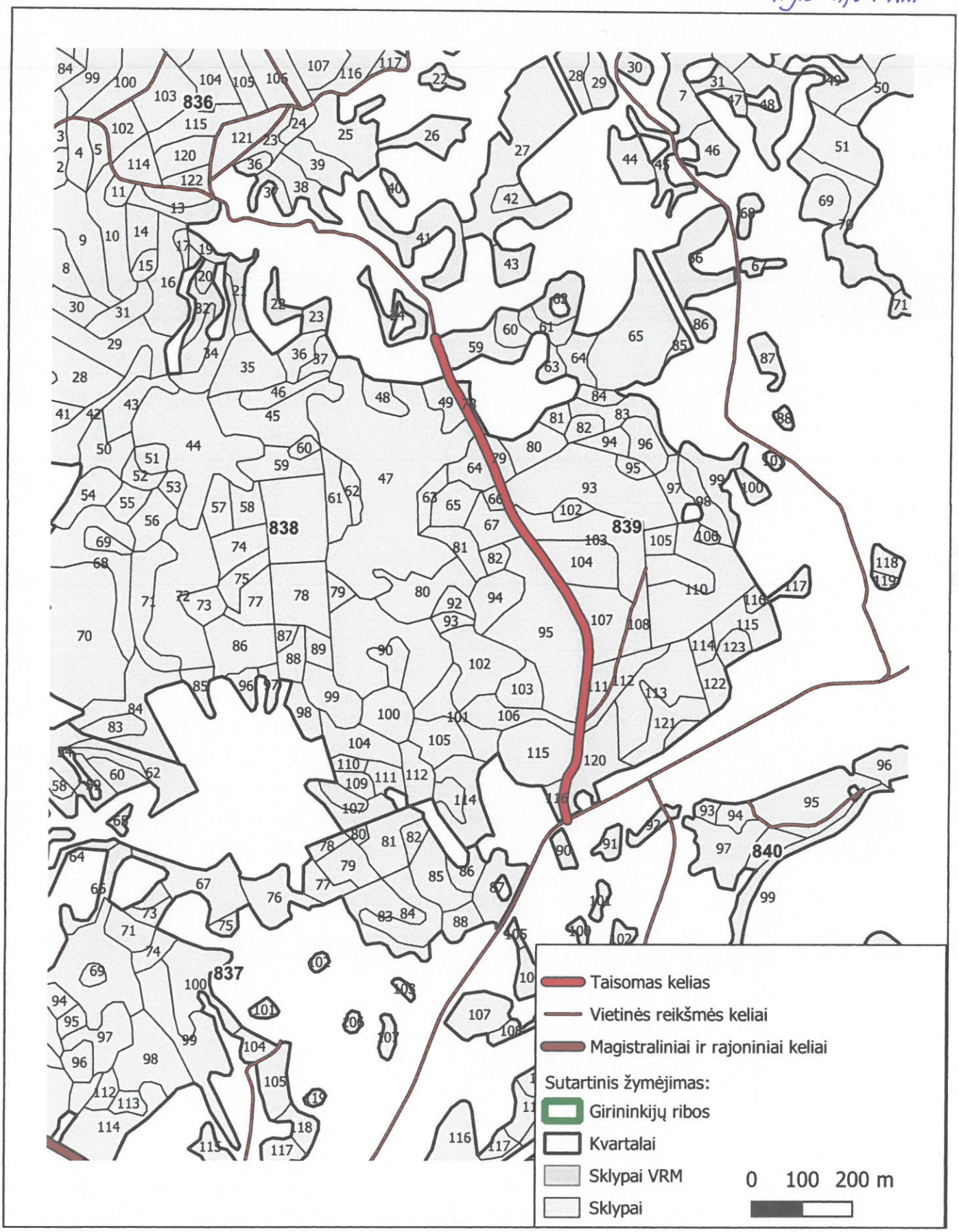

KELIAS NR 3 Ignalinos regioninis padalinys Tverečiaus girininkija
(kv. Nr. 1286 skl. Nr. 17 – kv. Nr. 2646 skl. Nr. 11)

LIETUVOS RESPUBLIKOS MIŠKŲ VALSTYVĖS KADASTRAS
KARTOGRAFINĖS DUOMENŲ BAZĖS FRAGMENTAS

M 1:25000

ilgis 5,42 km

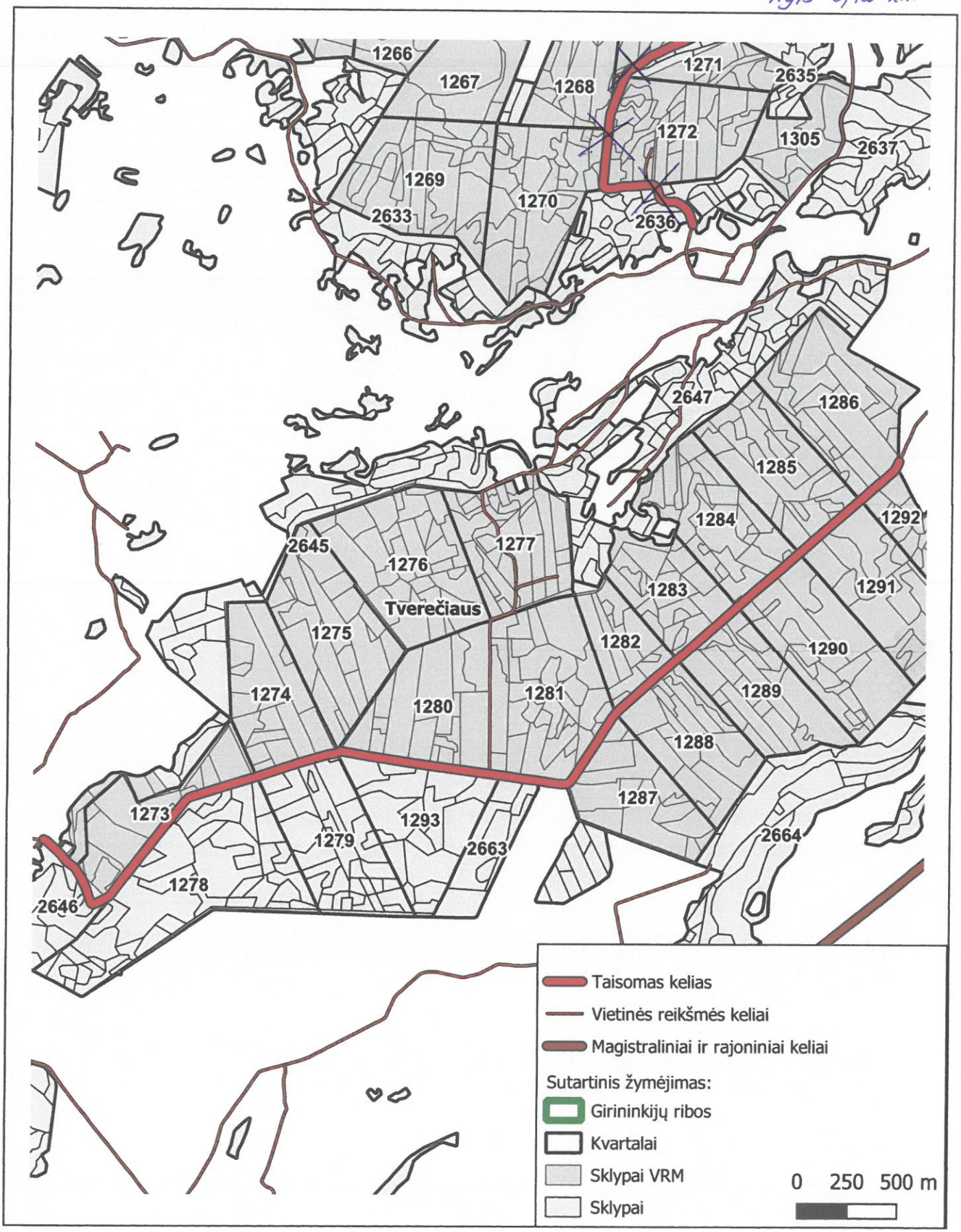

KELIAS NR 4 Ignalinos regioninis padalinys Gražutės girininkija
(kv. Nr. 96 skl. Nr 17 – kv. Nr. 119 skl. Nr. 15 – kv. Nr. 597 skl. Nr 6)

LIETUVOS RESPUBLIKOS MIŠKŲ VALSTYVĖS KADASTRAS
KARTOGRAFINĖS DUOMENŲ BAZĖS FRAGMENTAS

M 1:25000

ilgis 5,32 km

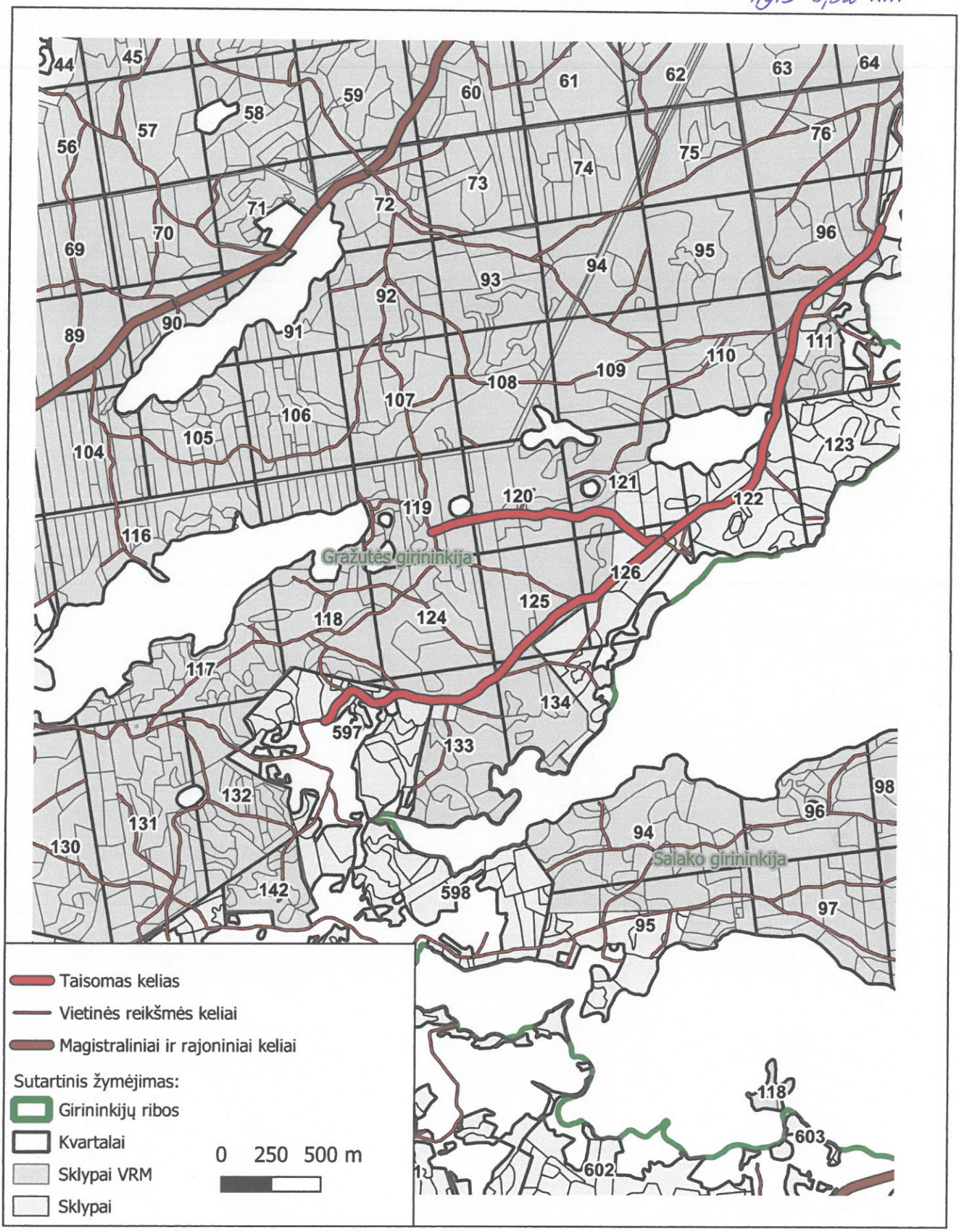

KELIAS NR 5 Ignalinos regioninis padalinys Dūkšto girininkija
(kv. Nr. 13 skl. Nr. 7 – kv. Nr. 1 skl. Nr. 6)

LIETUVOS RESPUBLIKOS MIŠKŲ VALSTYVĖS KADASTRAS
KARTOGRAFINĖS DUOMENŲ BAZĖS FRAGMENTAS

M 1:10000

ilgis 2,4 km

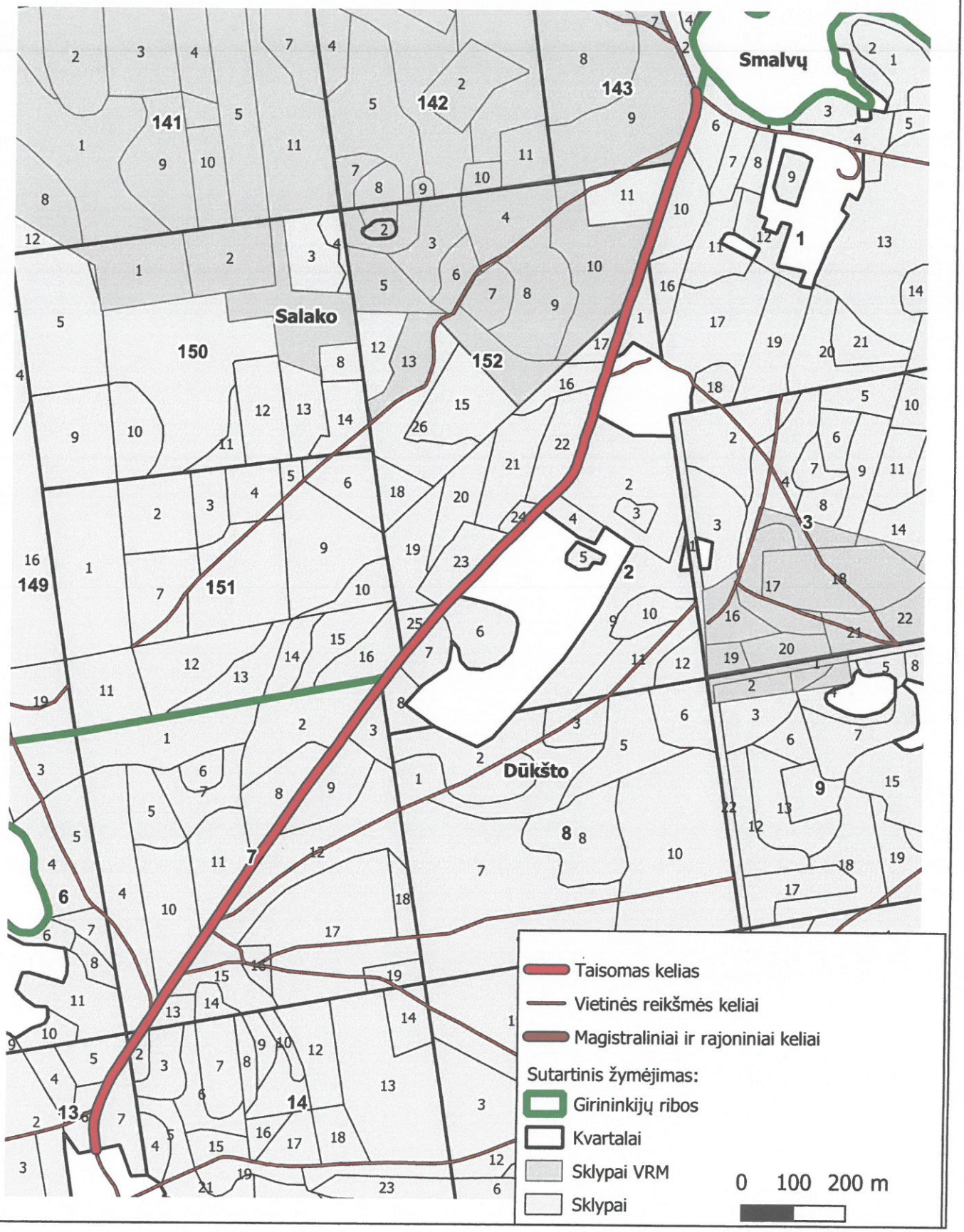

KELIAS NR6 Ignalinos regioninis padalinys Gražutės girininkija
(kv. Nr. 710 skl. Nr. 6 - kv. Nr. 595 skl. Nr. 32 - kv. Nr. 6 skl. Nr. 2)

LIETUVOS RESPUBLIKOS MIŠKŲ VALSTYVĖS KADASTRAS
KARTOGRAFINĖS DUOMENŲ BAZĖS FRAGMENTAS

M 1:10000

ilgis 4,08 km

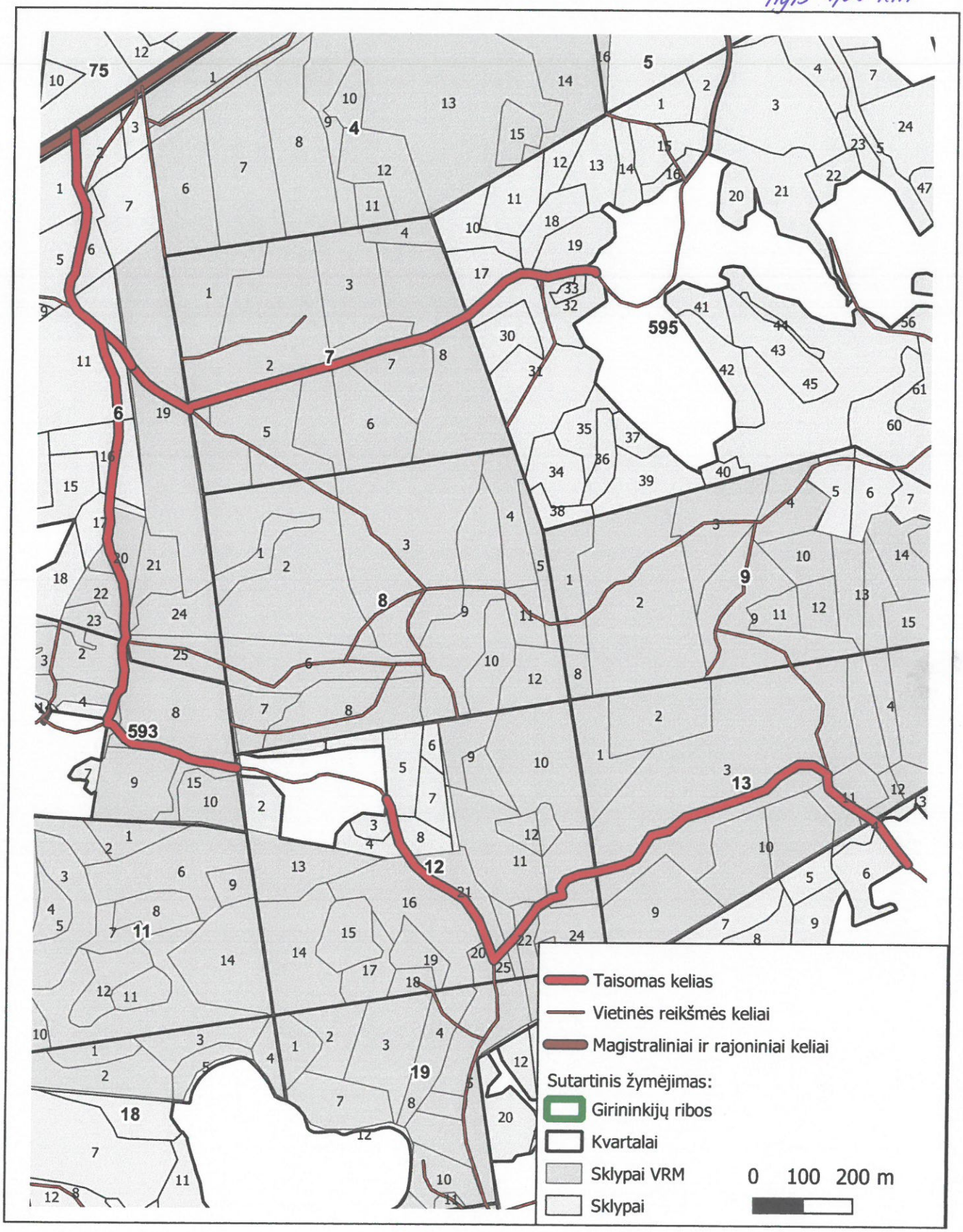

KELIAS NR 7 Ignalinos regioninis padalinys Salako girininkija
(kv Nr. 43 skl. 25 – kv Nr. 75 skl. 34)
(kv Nr. 44 skl. 18 – kv Nr. 871 skl. 46)

LIETUVOS RESPUBLIKOS MIŠKŲ VALSTYBĖS KADASTRAS

KARTOGRAFINĖS DUOMENŲ BAZĖS FRAGMENTAS

M 1:10000

ilgis 3,55 km

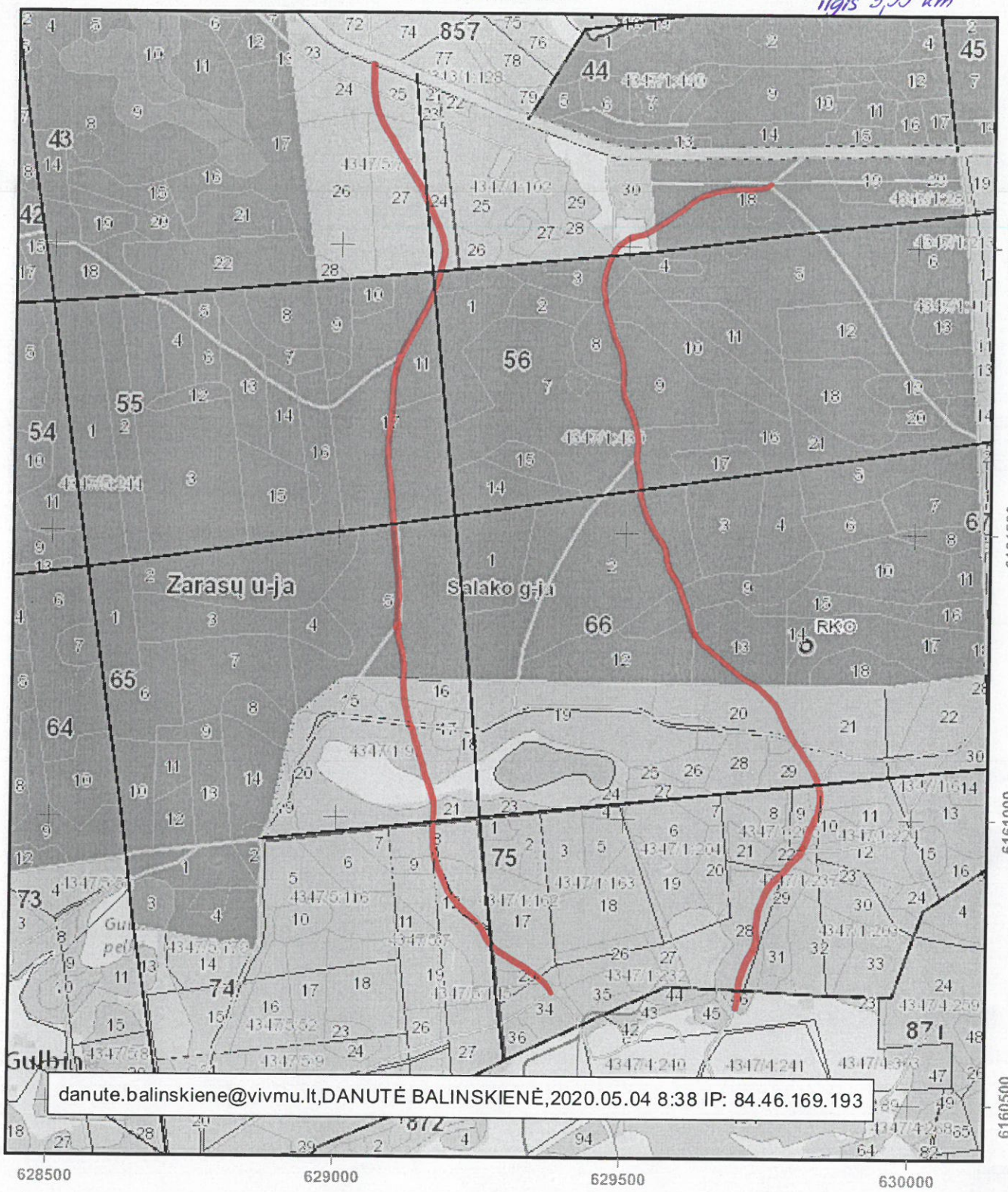

danute.balinskiene@vivmu.lt,DANUTĖ BALINSKIENĖ,2020.05.04 8:38 IP: 84.46.169.193

VALSTYBINĖ MIŠKŲ TARNYBA
Pramonės pr. 11a, LT-51327, Kaunas. Tel.: (837)490292, faks.: (837)490251
El.paštas: vmt@amvmt.lt, svetainė internete: www.amvmt.lt

0 100 Metrai

Sutartiniai ženklai

- Valdos
- Taksacinių sklypų ribos
- Miško žemė
- Ne miško žemė
- Ne miško žemė apauganti mišku
- Koreguojami taksaciniai sklypai
- I grupė. Rezervatiniai miškai
- II A grupė. Ekosistemų apsaugos miškai
- II B grupė. Rekreaciniai miškai
- III grupė. Apsauginiai miškai
- IV grupė. Ūkiniai miškai
- Valstybinės reikšmės miškai
- taisomas kelias

KELIAS NR 8 Ignalinos regioninis padalinys Daugėliškio girininkija
(kv. Nr. 833 skl. Nr 2 – kv Nr. 839 skl. Nr. 10)

LIETUVOS RESPUBLIKOS MIŠKŲ VALSTYVĖS KADASTRAS
KARTOGRAFINĖS DUOMENŲ BAZĖS FRAGMENTAS

M 1:10000

ilgis 3,0 km

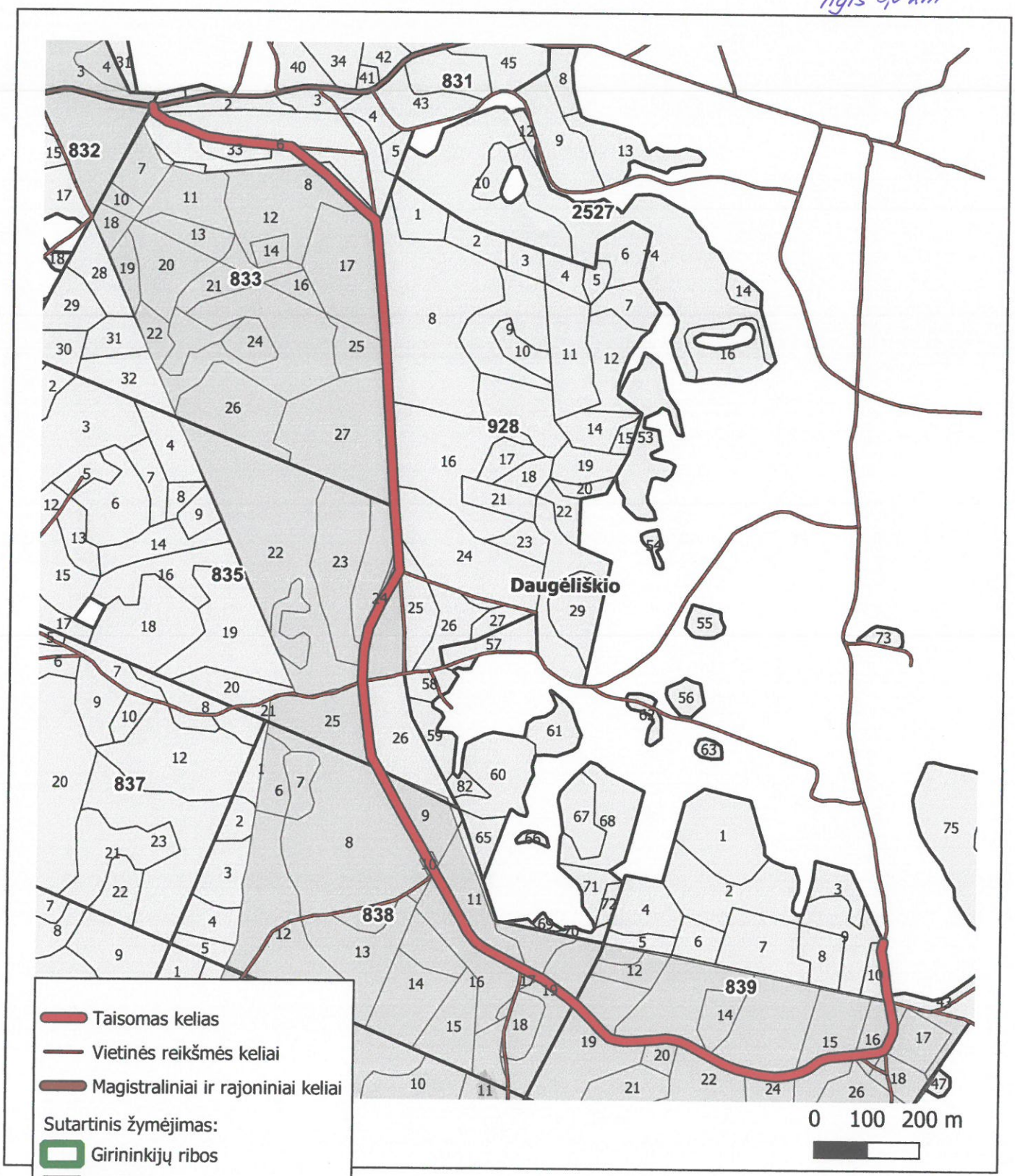

KELIAS NR 9 Ignalinos regioninis padalinys Minčiagirės girininkija

LIETUVOS RESPUBLIKOS MIŠKŲ VALSTYBĖS KADASTRAS (kv.Nr. 631 skl.29 - kv.Nr. 2732 skl. 1 - kv.Nr. 554 skl.12)

KARTOGRAFINĖS DUOMENŲ BAZĖS FRAGMENTAS

M 1:25000

ilgis 3,61 km

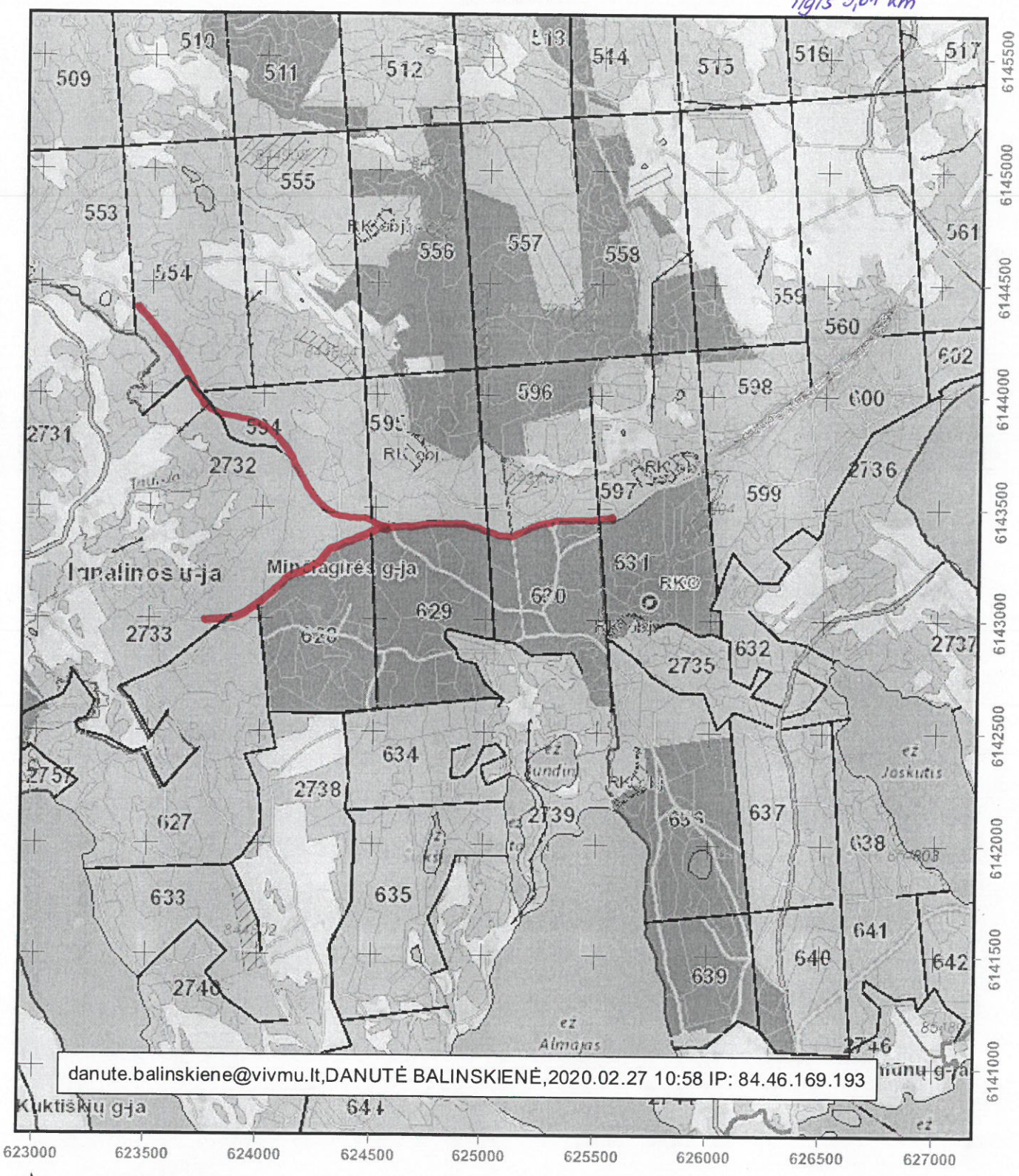

danute.balinskiene@vivmu.lt,DANUTĖ BALINSKIENĖ,2020.02.27 10:58 IP: 84.46.169.193

VALSTYBINĖ MIŠKŲ TARNYBA
Pramonės pr. 11a, LT-51327, Kaunas. Tel.: (837)490292, faks.: (837)490251
El.paštas: vmt@amvmt.lt, svetainė internete: www.amvmt.lt

0 400 Metrai

Sutartiniai ženklai

- Valdos
- Taksacinių sklypų ribos
- Miško žemė
- Ne miško žemė
- Ne miško žemė apauganti mišku
- Koreguojami taksaciniai sklypai
- I grupė. Rezervatiniai miškai
- II A grupė. Ekosistemų apsaugos miškai
- II B grupė. Rekreaciniai miškai
- III grupė. Apsauginiai miškai
- IV grupė. Ūkiniai miškai
- Valstybinės reikšmės miškai
- taisomas kelias

KELIAS NR 10 Ignalinos regioninis padalinys Tverečiaus girininkija
(kv. Nr. 2635 skl. Nr. 18 – kv. Nr. 2636 skl. Nr. 16)

LIETUVOS RESPUBLIKOS MIŠKŲ VALSTYVĖS KADASTRAS
KARTOGRAFINĖS DUOMENŲ BAZĖS FRAGMENTAS

M 1:10000

ilgis 2,12 km

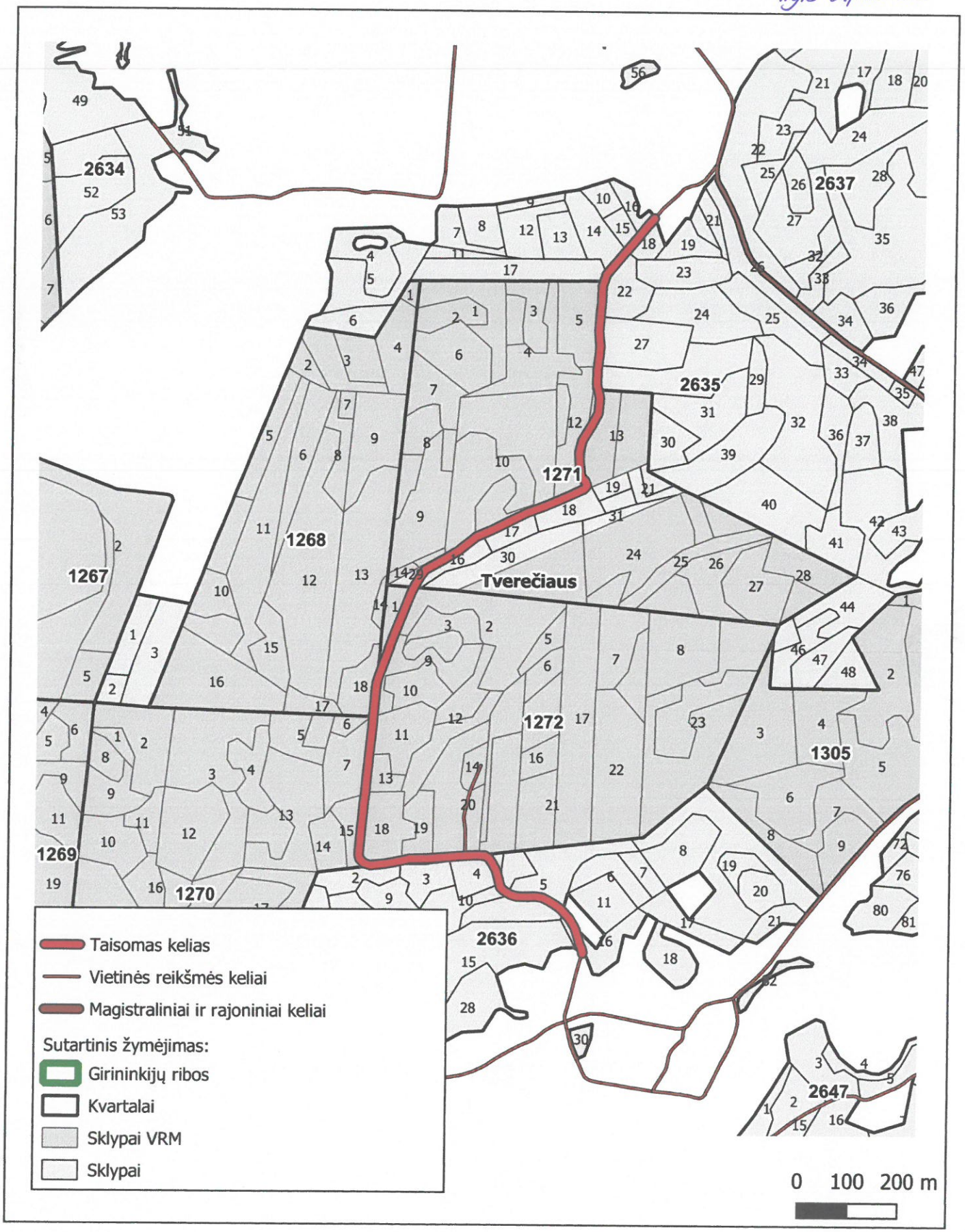

KELIAS NR 11 Ignalinos regioninis padalinys Daugėliškio girininkija

LIETUVOS RESPUBLIKOS MIŠKŲ VALSTYBĖS KADASTRAS (kv. Nr. 433 skl. 17 - kv. Nr. 434 skl. 12)

KARTOGRAFINĖS DUOMENŲ BAZĖS FRAGMENTAS

M 1:10000

ilgis 1,8 km

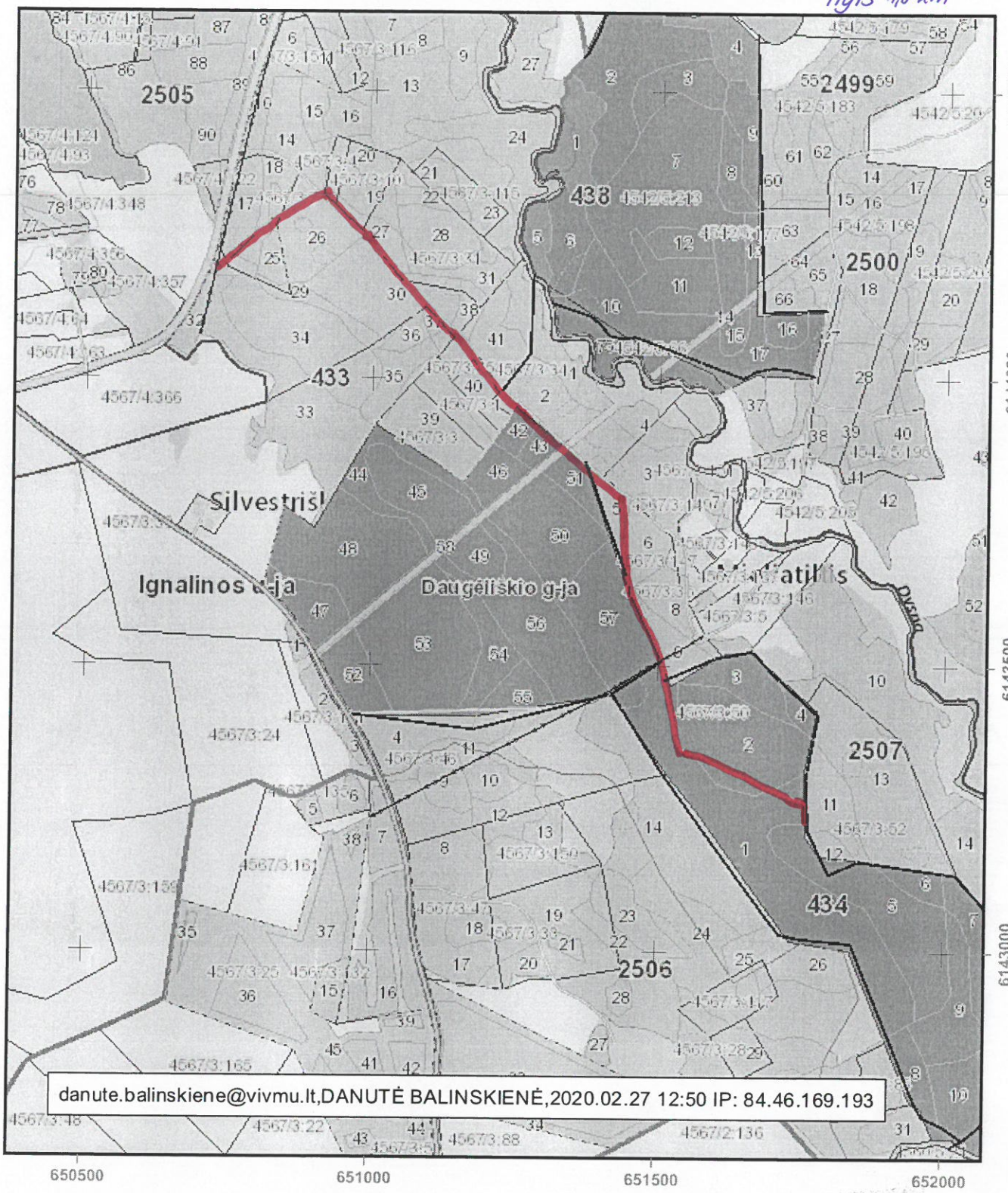

VALSTYBINĖ MIŠKŲ TARNYBA
Pramonės pr. 11a, LT-51327, Kaunas. Tel.: (837)490292, faks.: (837)490251
El.paštas: vmt@amvmt.lt, svetainė internete: www.amvmt.lt

0 100 Metrai

Sutartiniai ženklai

- Valdos
- Taksacinių sklypų ribos
- Miško žemė
- Ne miško žemė
- Ne miško žemė apauganti mišku
- Koreguojami taksaciniai sklypai
- I grupė. Rezervatiniai miškai
- II A grupė. Ekosistemų apsaugos miškai
- II B grupė. Rekreaciniai miškai
- III grupė. Apsauginiai miškai
- IV grupė. Ūkiniai miškai
- Valstybinės reikšmės miškai
- taisomas kelias

KELIAS NR.128 Ignalinos regioninis padalinys Kaltanėnų girininkija (kv.Nr. 872 skl. 32 - kv.Nr. 1125 skl. 4)

LIETUVOS RESPUBLIKOS MIŠKŲ VALSTYBĖS KADASTRAS
KARTOGRAFINĖS DUOMENŲ BAZĖS FRAGMENTAS

M 1:25000

ilgis 5,37 km

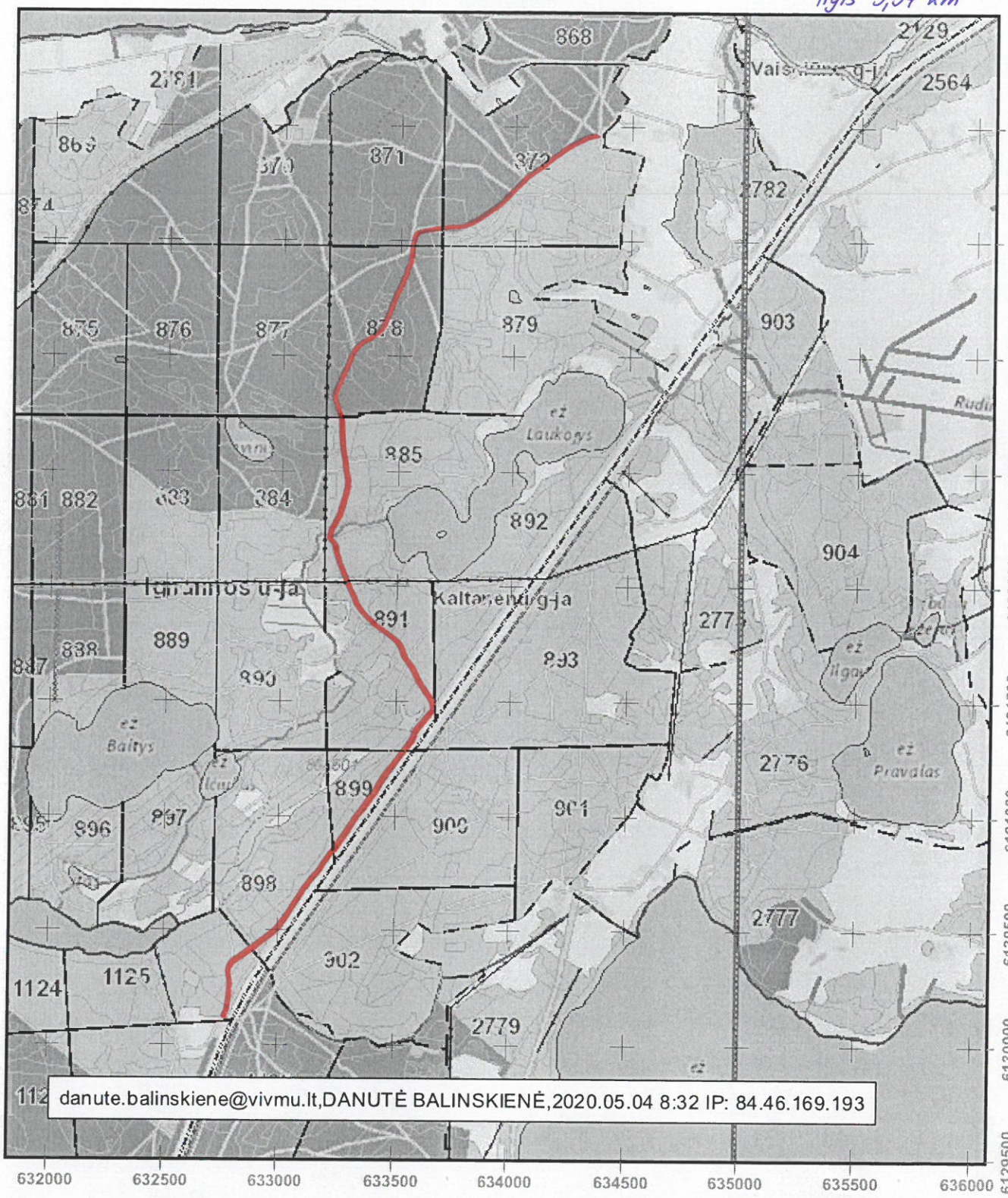

VALSTYBINĖ MIŠKŲ TARNYBA
Pramonės pr. 11a, LT-51327, Kaunas. Tel.: (837)490292, faks.: (837)490251
El.paštas: vmt@amvmt.lt, svetainė internete: www.amvmt.lt

0 400 Metrai

Sutartiniai ženklai

- Valdos
- Taksacinių sklypų ribos
- Miško žemė
- Ne miško žemė
- Ne miško žemė apauganti mišku
- Koreguojami taksaciniai sklypai
- I grupė. Rezervatiniai miškai
- II A grupė. Ekosistemų apsaugos miškai
- II B grupė. Rekreaciniai miškai
- III grupė. Apsauginiai miškai
- IV grupė. Ūkiniai miškai
- Valstybinės reikšmės miškai
- taisomas kelias

KELIAS NR13 Ignalinos regioninis padalinys Kaltanėnų girininkija
(ku Nr. 1089 skl. 23 - ku Nr. 2807 skl. 57)

LIETUVOS RESPUBLIKOS MIŠKŲ VALSTYBĖS KADASTRAS
KARTOGRAFINĖS DUOMENŲ BAZĖS FRAGMENTAS

M 1:25000

ilgis 2,90 km

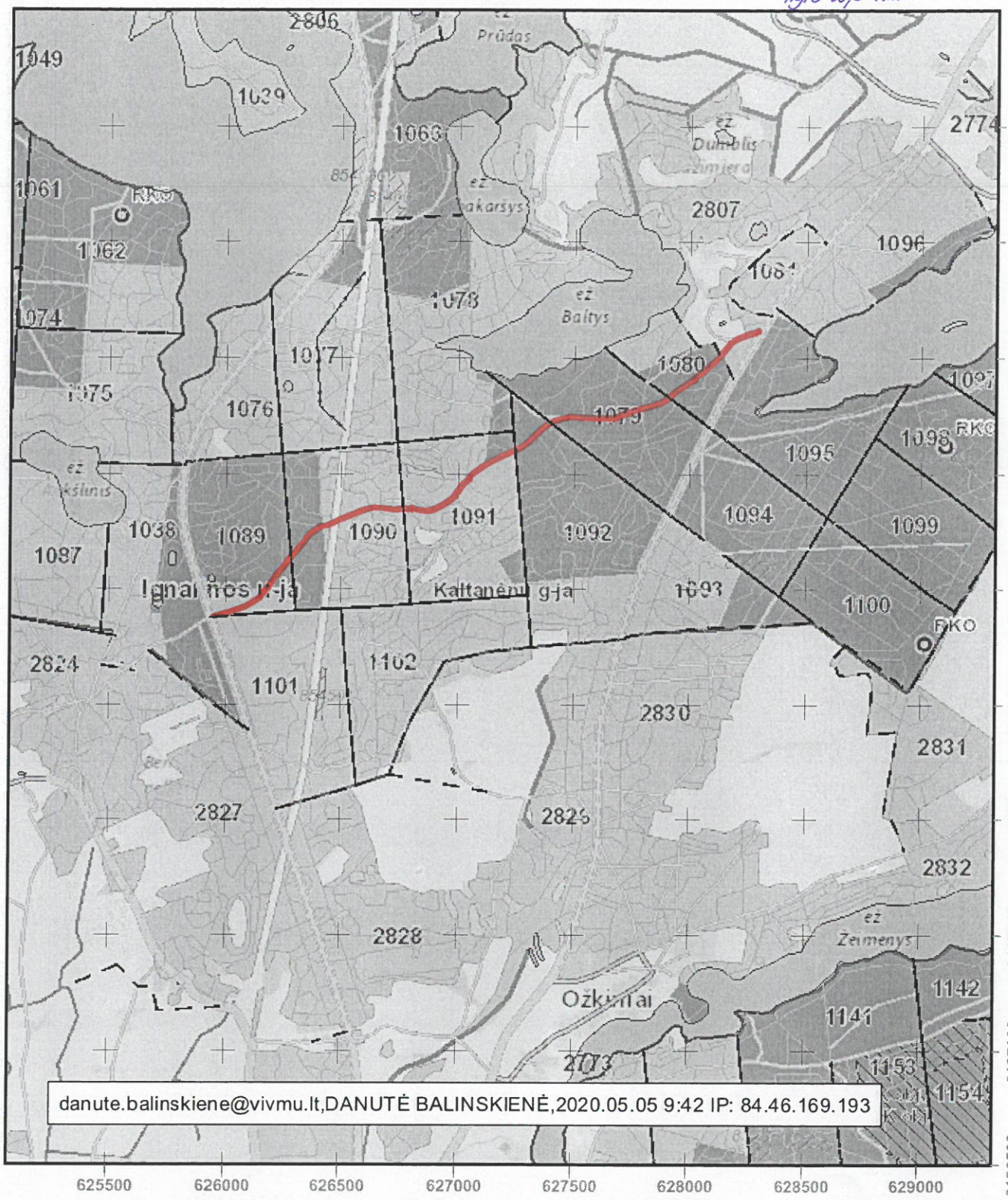

danute.balinskiene@vivmu.lt,DANUTĖ BALINSKIENĖ,2020.05.05 9:42 IP: 84.46.169.193

VALSTYBINĖ MIŠKŲ TARNYBA
Pramonės pr. 11a, LT-51327, Kaunas. Tel.: (837)490292, faks.: (837)490251
El.paštas: vmt@amvmt.lt, svetainė internete: www.amvmt.lt

0 400 Metrai

Sutartiniai ženklai

- Valdos
- Taksacinių sklypų ribos
- Miško žemė
- Ne miško žemė
- Ne miško žemė apauganti mišku
- Koreguojami taksaciniai sklypai
- I grupė. Rezervatiniai miškai
- II A grupė. Ekosistemų apsaugos miškai
- II B grupė. Rekreaciniai miškai
- III grupė. Apsauginiai miškai
- IV grupė. Ūkiniai miškai
- Valstybinės reikšmės miškai
- taisomas kelias

KELIAS NR 14 Ignalinos regioninis padalinys Kaltanėnų girininkija
(kv Nr 1217 skl. 44 - kv Nr. 2838 skl. 59)

LIETUVOS RESPUBLIKOS MIŠKŲ VALSTYVĖS KADASTRAS
KARTOGRAFINĖS DUOMENŲ BAZĖS FRAGMENTAS

M 1:10000

ilgis 2,69km

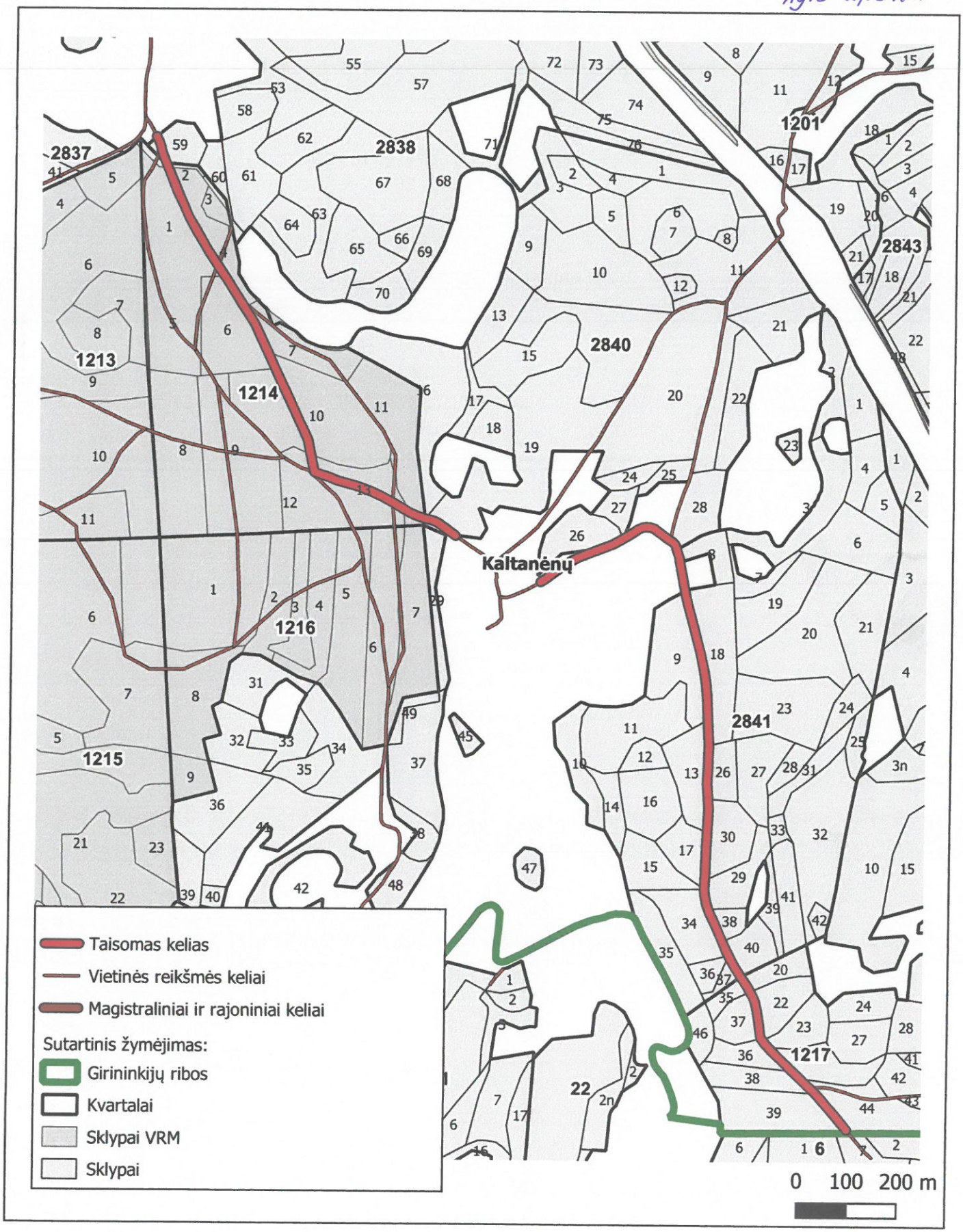

KELIAS NR 15 Ignalinos regioninis padalinys Salako girininkija

LIETUVOS RESPUBLIKOS MIŠKŲ VALSTYBĖS KADASTRAS (kv. Nr. 68 skl. 23 - kv. Nr. 78 skl. 19 - kv. Nr. 71 skl. 11 - kv. Nr. 89 skl. 9)

KARTOGRAFINĖS DUOMENŲ BAZĖS FRAGMENTAS

M 1:25000

ilgis 3,86 km

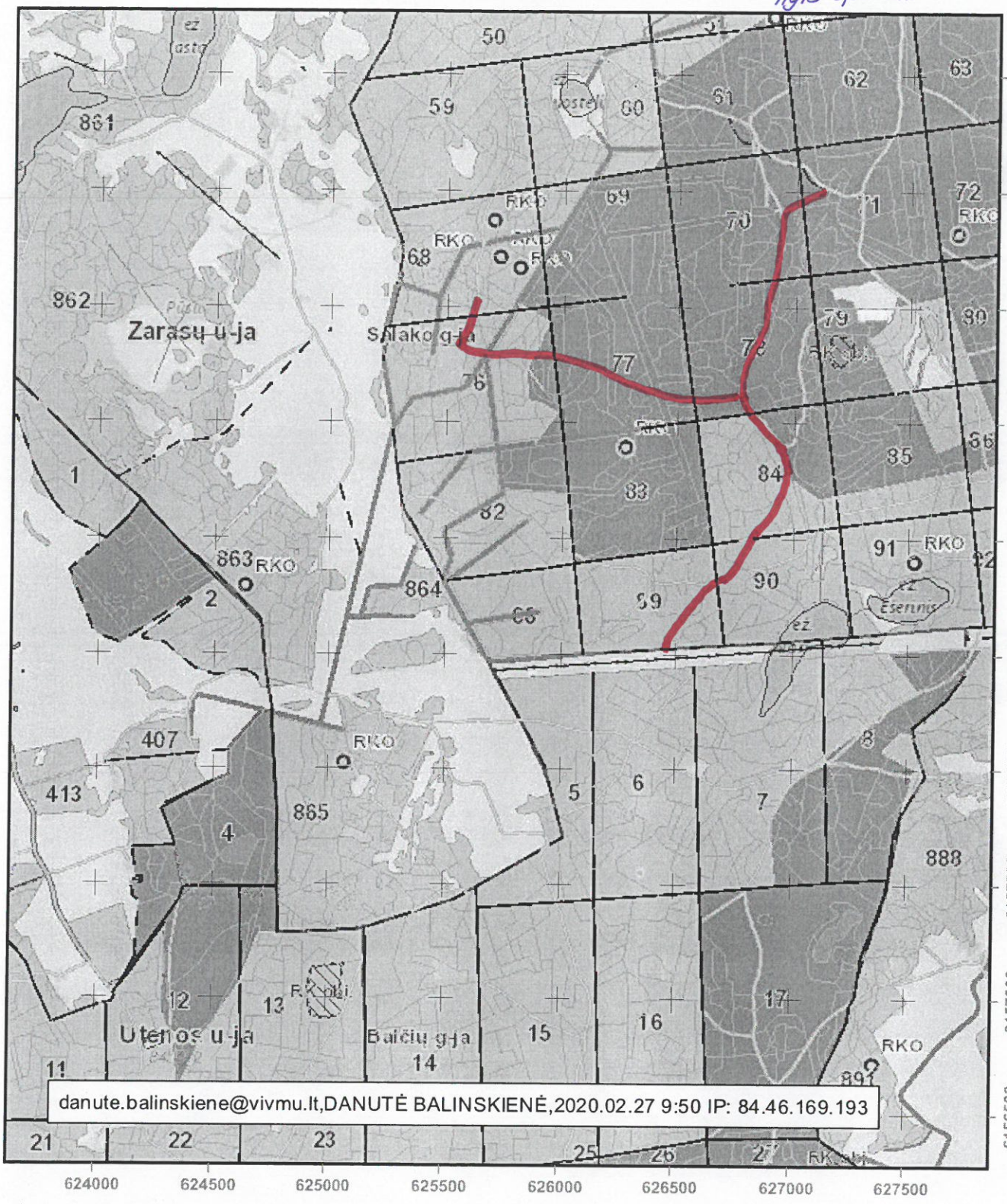

VALSTYBINĖ MIŠKŲ TARNYBA
Pramonės pr. 11a, LT-51327, Kaunas. Tel.: (837)490292, faks.: (837)490251
El.paštas: vmt@amvmt.lt, svetainė internete: www.amvmt.lt

0 400 Metrai

Sutartiniai ženklai

- Valdos
- Taksacinių sklypų ribos
- Miško žemė
- Ne miško žemė
- Ne miško žemė apauganti mišku
- Koreguojami taksaciniai sklypai
- I grupė. Rezervatiniai miškai
- II A grupė. Ekosistemų apsaugos miškai
- II B grupė. Rekreaciniai miškai
- III grupė. Apsauginiai miškai
- IV grupė. Ūkiniai miškai
- Valstybinės reikšmės miškai
- taisomas kelias

KELIAS NR 16 Ignalinos regioninis padalinys Salako girininkija
(kv. Nr. 127 skl. Nr. 9 – kv. Nr. 7 skl. Nr. 4)

LIETUVOS RESPUBLIKOS MIŠKŲ VALSTYVĖS KADASTRAS
KARTOGRAFINĖS DUOMENŲ BAZĖS FRAGMENTAS

M 1:25000

ilgis 3,43 km

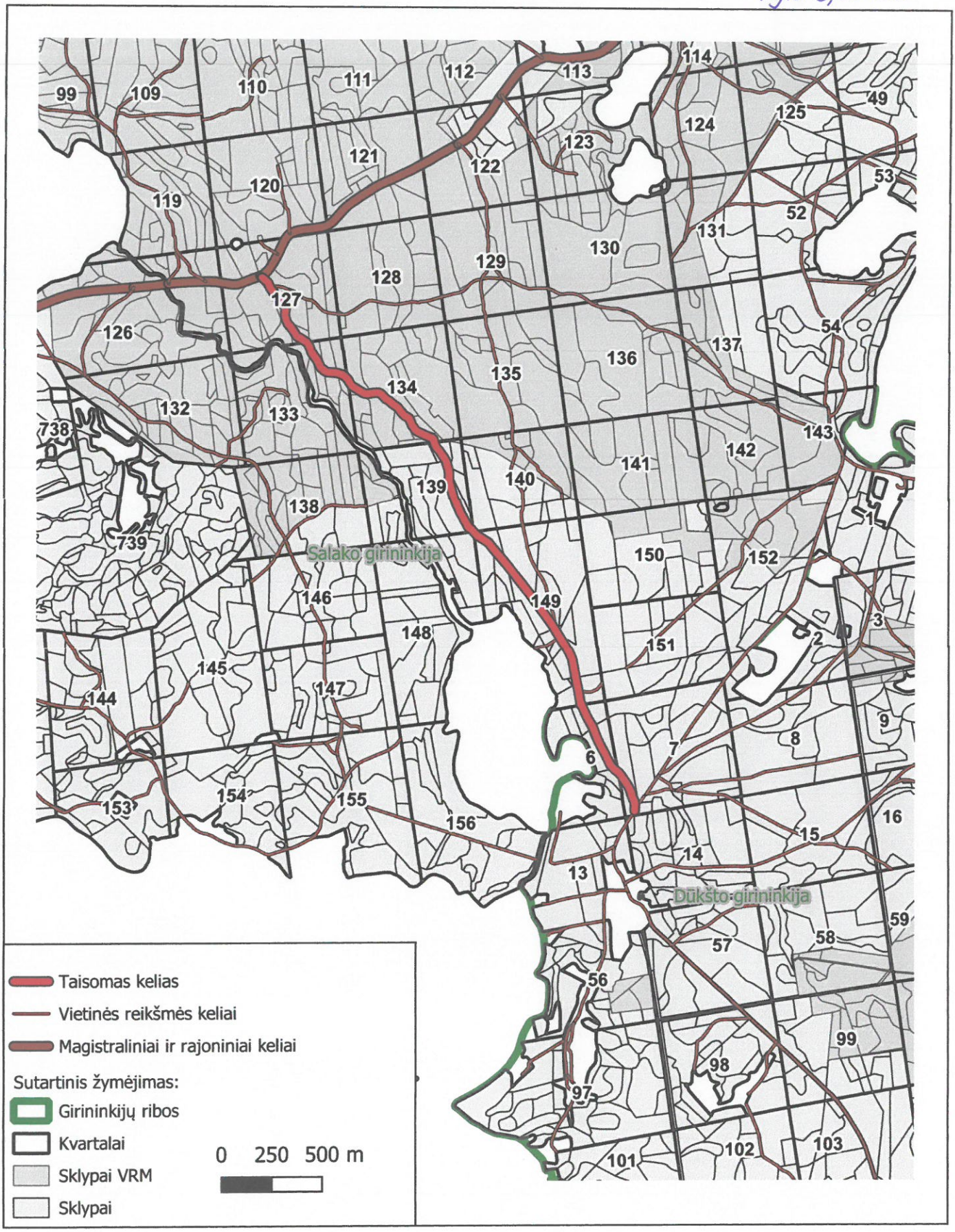

KELIAS NR 17 Ignalinos regioninis padalinys Minčiagirės girininkija

LIETUVOS RESPUBLIKOS MIŠKŲ VALSTYBĖS KADASTRAS (kv. Nr. 636 skl. 26 - kv. Nr. 642 skl. 7)

KARTOGRAFINĖS DUOMENŲ BAZĖS FRAGMENTAS

M 1:10000

ilgis 1,2 km

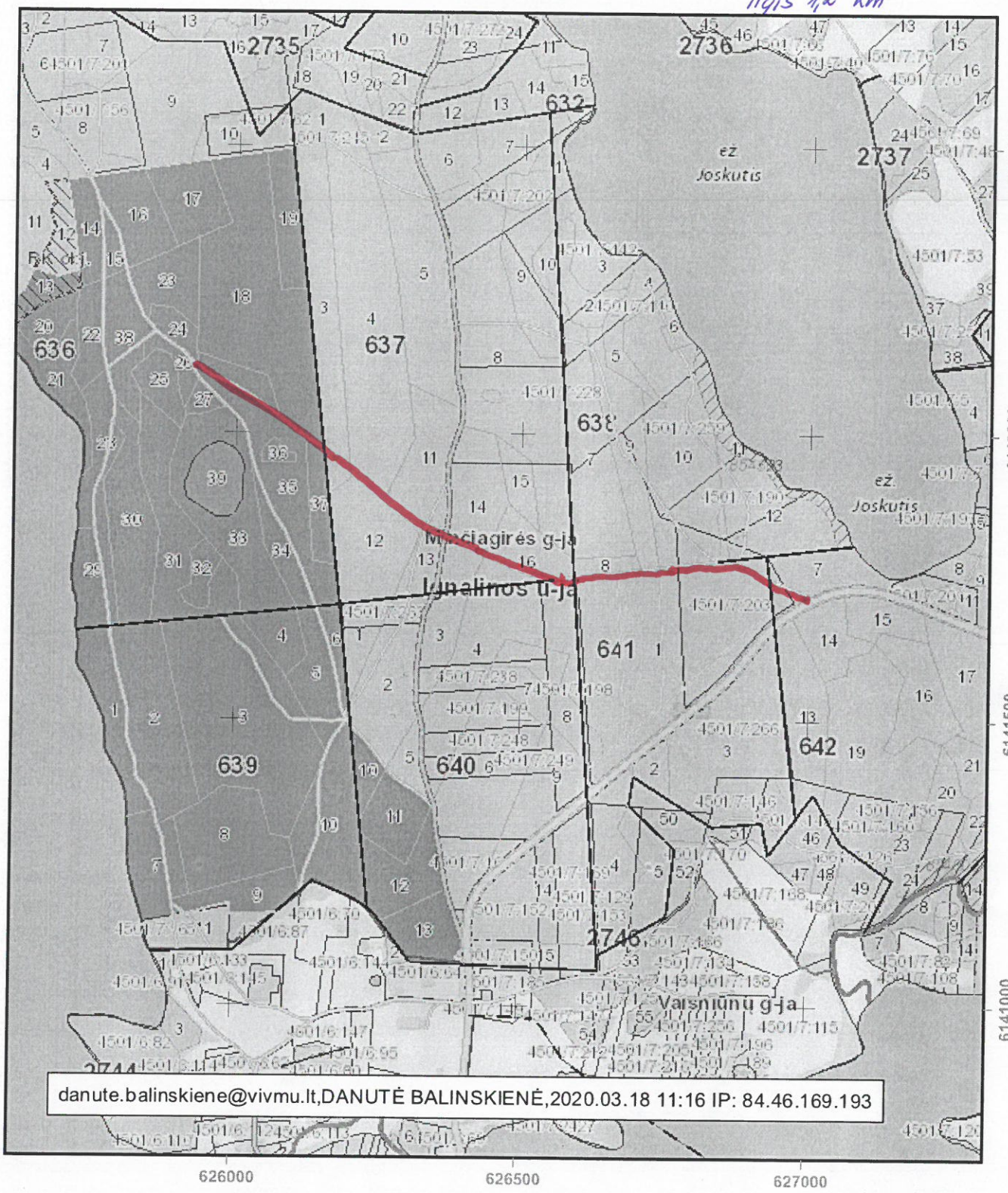

VALSTYBINĖ MIŠKŲ TARNYBA
Pramonės pr. 11a, LT-51327, Kaunas. Tel.: (837)490292, faks.: (837)490251
El.paštas: vmt@amvmt.lt, svetainė internete: www.amvmt.lt

0 100 Metrai

Sutartiniai ženklai

- Valdos
- Taksacinių sklypų ribos
- Miško žemė
- Ne miško žemė
- Ne miško žemė apauganti mišku
- Koreguojami taksaciniai sklypai
- I grupė. Rezervatiniai miškai
- II A grupė. Ekosistemų apsaugos miškai
- II B grupė. Rekreaciniai miškai
- III grupė. Apsauginiai miškai
- IV grupė. Ūkiniai miškai
- Valstybinės reikšmės miškai
- taisomas kelias

(kv. Nr 85 skl. 9 – kv. Nr 822 skl. 31 – kv. Nr. 48 skl. 43)

LIETUVOS RESPUBLIKOS MIŠKŲ VALSTYBĖS KADASTRAS

KARTOGRAFINĖS DUOMENŲ BAZĖS FRAGMENTAS

M 1:10000 (pirmas lapas iš trijų)

ilgis 4,67 km

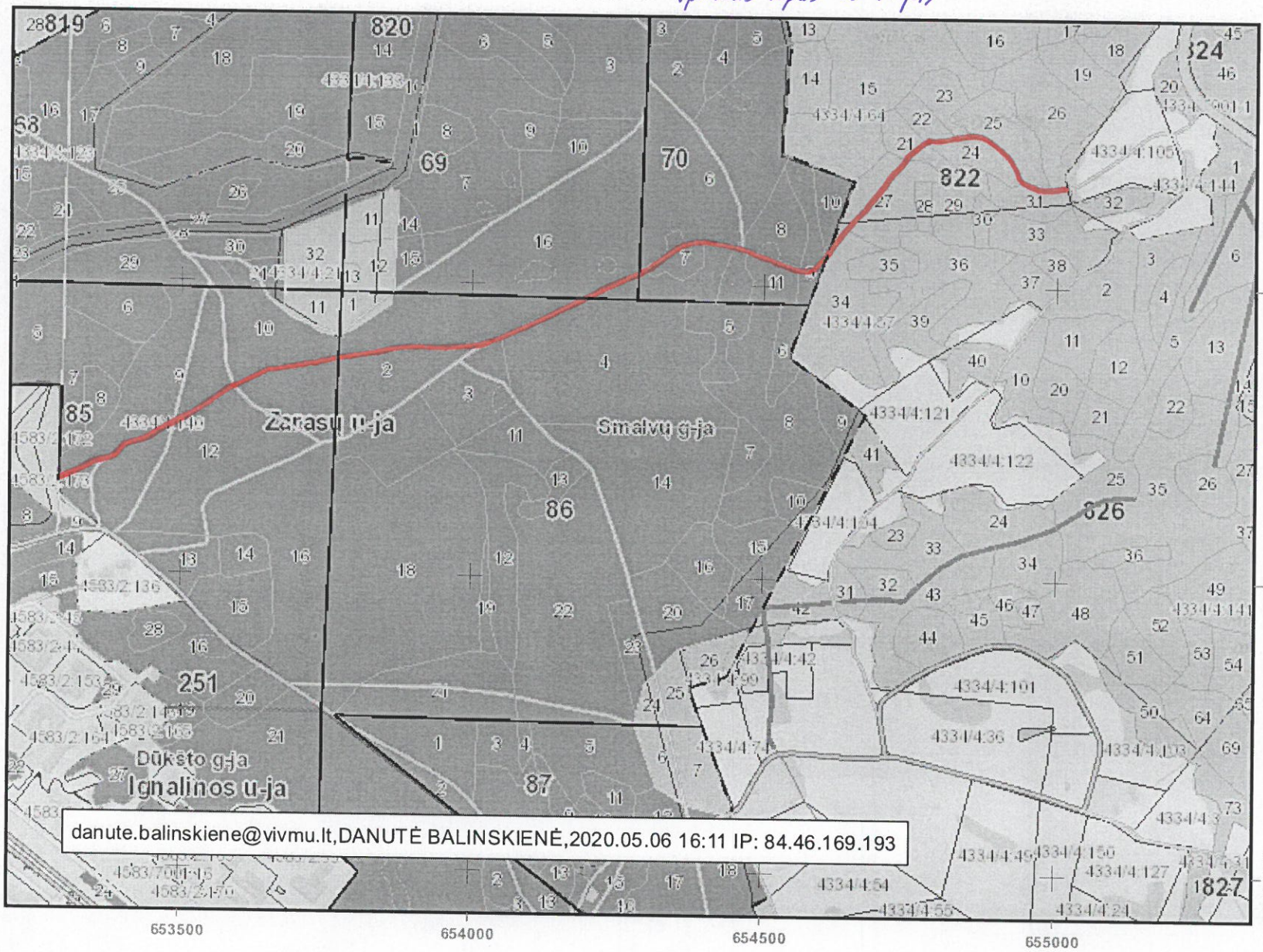

Sutartiniai ženklai

- Valdos
- Taksacinių sklypų ribos
- Miško žemė
- Ne miško žemė
- Ne miško žemė apauganti mišku
- Koreguojami taksaciniai sklypai
- I grupė. Rezervatiniai miškai
- II A grupė. Ekosistemų apsaugos miškai
- II B grupė. Rekreaciniai miškai
- III grupė. Apsauginiai miškai
- IV grupė. Ūkiniai miškai
- Valstybinės reikšmės miškai

taisomas kelias

VALSTYBINĖ MIŠKŲ TARNYBA
Pramonės pr. 11a, LT-51327, Kaunas. Tel.: (837)490292, faks.: (837)490251
El.paštas: vmt@amvmt.lt, svetainė internete: www.amvmt.lt

0 100
Metrai

KELIAS NR 18 Ignalinos regioninis padalinys Smalvų girininkija (kv. Nr. 85 skl. 9 - kv. Nr. 822 skl. 34 - kv. Nr. 48 skl. 43)

LIETUVOS RESPUBLIKOS MIŠKŲ VALSTYBĖS KADASTRAS

KARTOGRAFINĖS DUOMENŲ BAZĖS FRAGMENTAS

M 1:10000 (antras lapas iš trijų)

ilgis 4,67 km

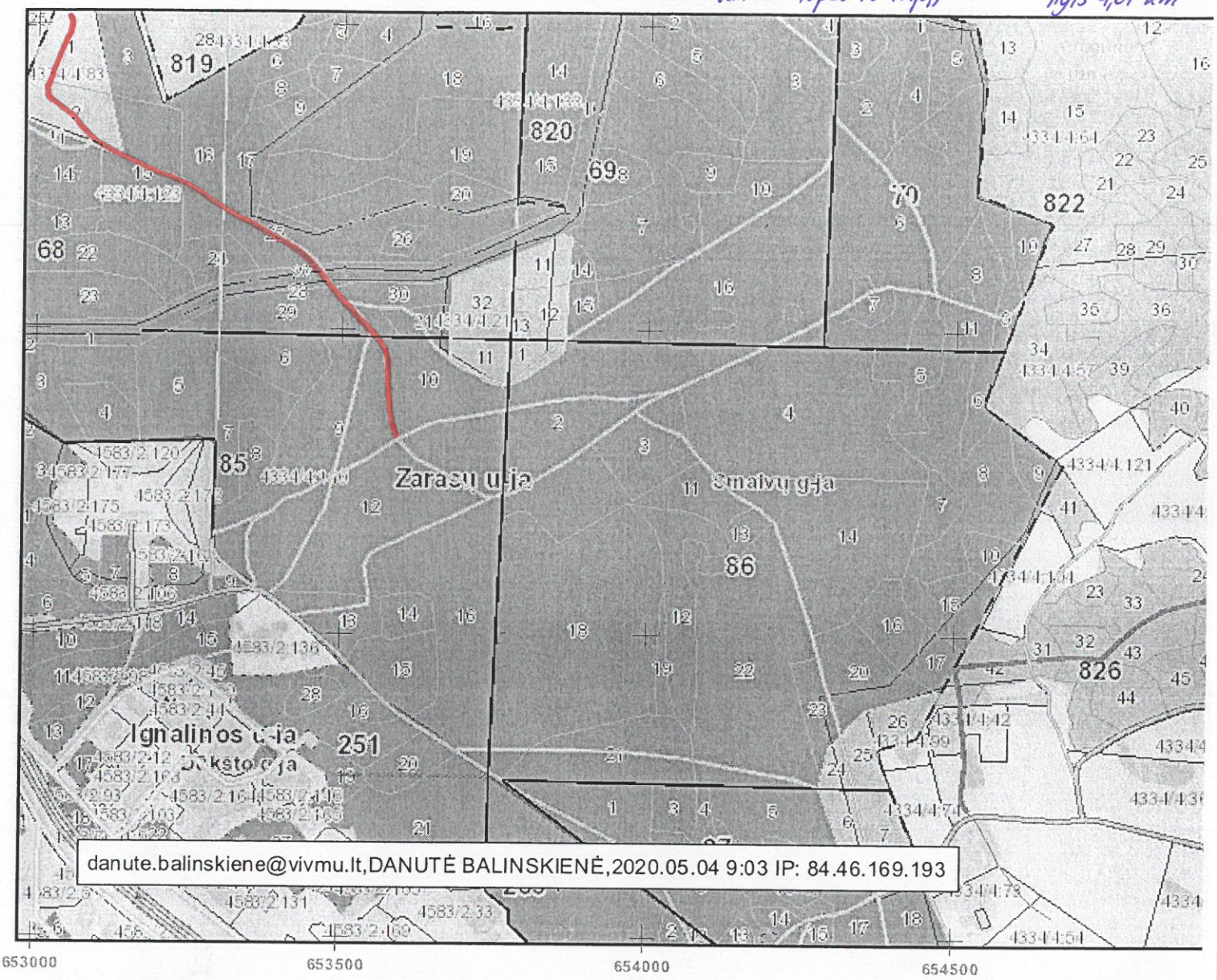

VALSTYBINĖ MIŠKŲ TARNYBA
Pramonės pr. 11a, LT-51327, Kaunas. Tel.: (837)490292, faks.: (837)490251
El.paštas: vmt@amvmt.lt, svetainė internete: www.amvmt.lt

0 100 Metrai

taisomas kelias

KELIAS NR 18 Ignalinos regioninis padalinys Smalvų girininkija
(kv. Nr. 85 skl. 9 - kv. Nr. 822 skl. 31 - kv. Nr. 48 skl. 43)

LIETUVOS RESPUBLIKOS MIŠKŲ VALSTYBĖS KADASTRAS
KARTOGRAFINĖS DUOMENŲ BAZĖS FRAGMENTAS

M 1:10000 (trečias lapas)

ilgis 4,67 km

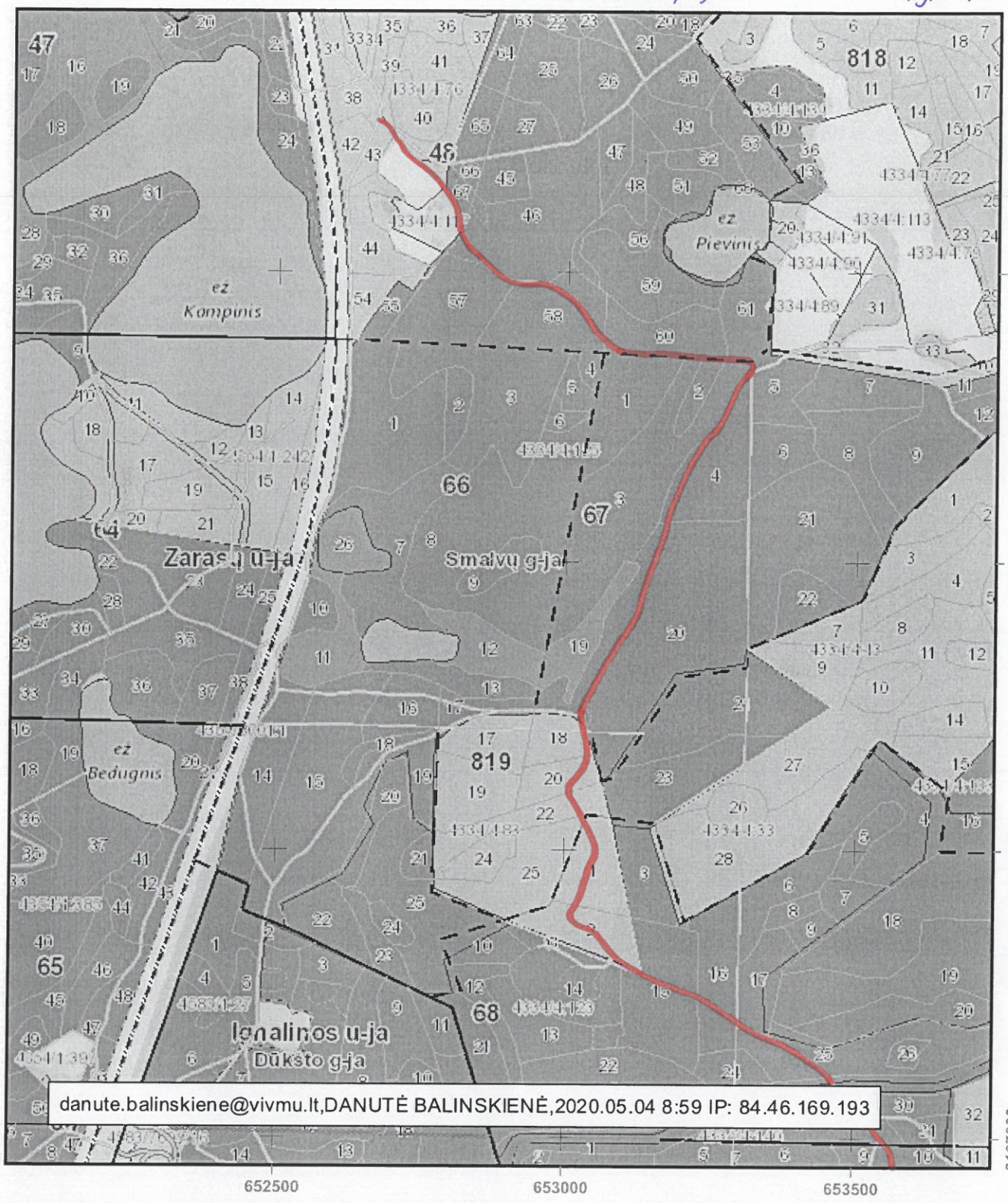

VALSTYBINĖ MIŠKŲ TARNYBA
Pramonės pr. 11a, LT-51327, Kaunas. Tel.: (837)490292, faks.: (837)490251
El.paštas: vmt@amvmt.lt, svetainė internete: www.amvmt.lt

0 100 Metrai

Sutartiniai ženklai

- Valdos
- Taksacinių sklypų ribos
- Miško žemė
- Ne miško žemė
- Ne miško žemė apauganti mišku
- Koreguojami taksaciniai sklypai
- I grupė. Rezervatiniai miškai
- II A grupė. Ekosistemų apsaugos miškai
- II B grupė. Rekreaciniai miškai
- III grupė. Apsauginiai miškai
- IV grupė. Ūkiniai miškai
- Valstybinės reikšmės miškai
- taisomas kelias

KELIAS NR 19 Ignalinos regioninis padalinys Minčiagirės girininkija
(kv. Nr. 354 skl. Nr. 7 – kv. Nr. 312 skl. Nr. 4)

LIETUVOS RESPUBLIKOS MIŠKŲ VALSTYVĖS KADASTRAS
KARTOGRAFINĖS DUOMENŲ BAZĖS FRAGMENTAS

M 1:25000

ilgis 3,2 km

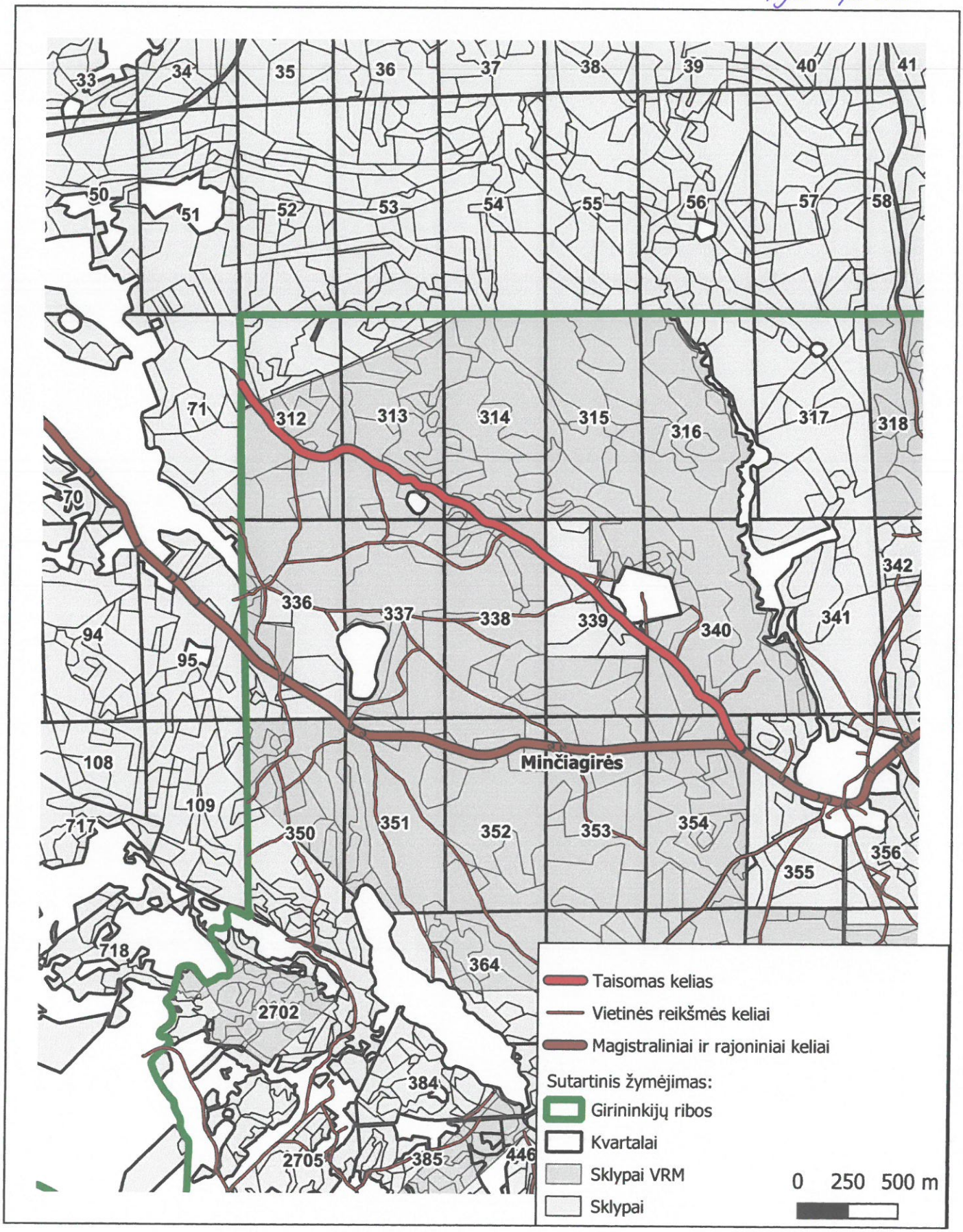

KELIAS NR 20 Ignalinos regioninis padalinys Salako girininkija (kv. Nr. 122 skl. 16 - kv. Nr. 119 skl. 14 - kv. Nr. 129 skl. 1 - kv. Nr. 143 skl. 9)

LIETUVOS RESPUBLIKOS MIŠKŲ VALSTYBĖS KADASTRAS
KARTOGRAFINĖS DUOMENŲ BAZĖS FRAGMENTAS

M 1:25000

ilgis 4,56 km

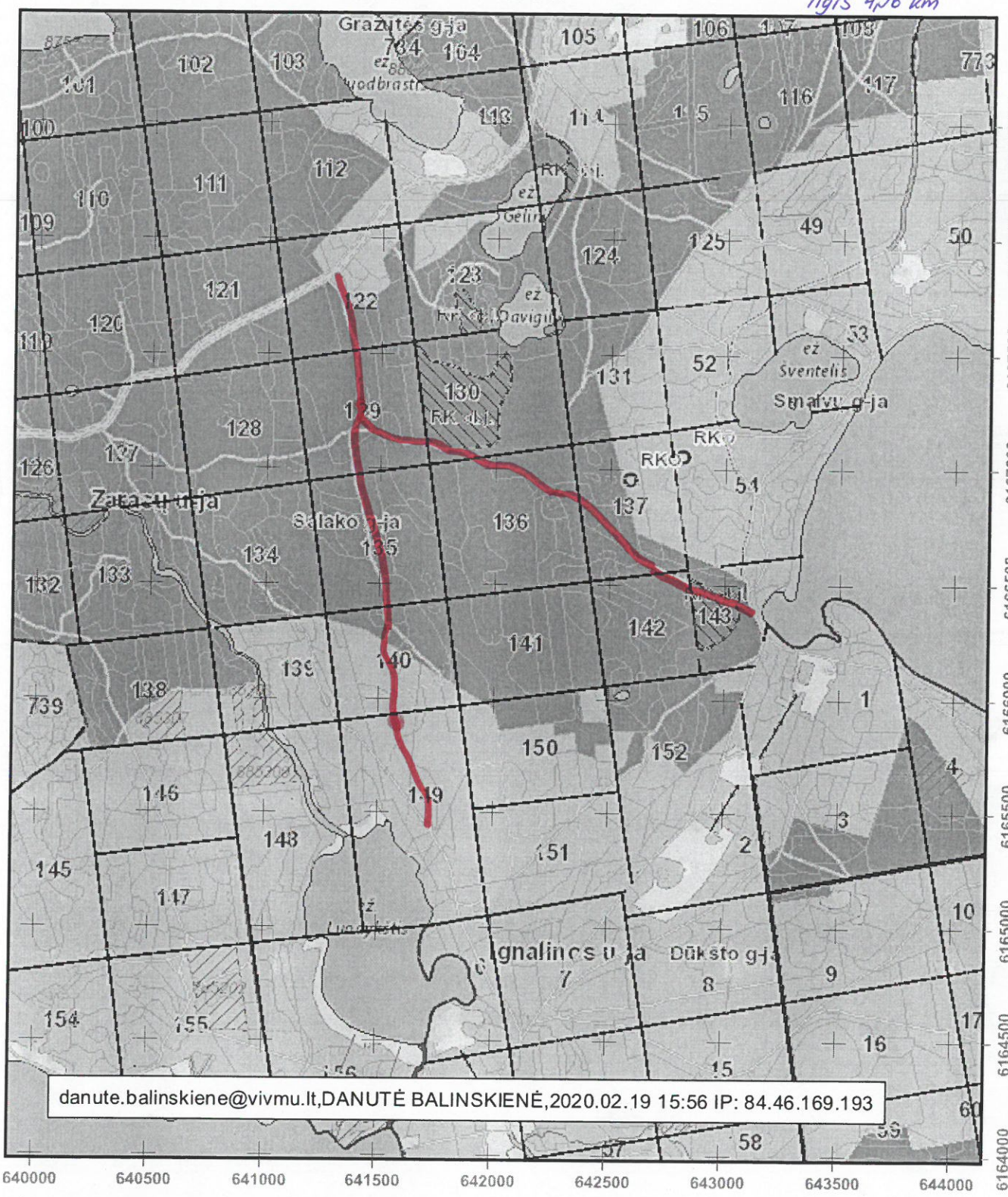

danute.balinskiene@vivmu.lt,DANUTĖ BALINSKIENĖ,2020.02.19 15:56 IP: 84.46.169.193

VALSTYBINĖ MIŠKŲ TARNYBA
Pramonės pr. 11a, LT-51327, Kaunas. Tel.: (837)490292, faks.: (837)490251
El.paštas: vmt@amvmt.lt, svetainė internete: www.amvmt.lt

0 400 Metrai

Sutartiniai ženklai

- Valdos
- Taksacinių sklypų ribos
- Miško žemė
- Ne miško žemė
- Ne miško žemė apauganti mišku
- Koreguojami taksaciniai sklypai
- I grupė. Rezervatiniai miškai
- II A grupė. Ekosistemų apsaugos miškai
- II B grupė. Rekreaciniai miškai
- III grupė. Apsauginiai miškai
- IV grupė. Ūkiniai miškai
- Valstybinės reikšmės miškai
- taisomas kelias

KELIAS NR 21 Ignalinos regioninis padalinys Kaltanėnų girininkija (kv. Nr. 1189 skl. 6 - kv. Nr. 1209 skl. 7 - kv. Nr. 1200 skl. 16 - kv. Nr. 1203 skl. 4)

ilgis 4,36 km

LIETUVOS RESPUBLIKOS MIŠKŲ VALSTYBĖS KADASTRAS
KARTOGRAFINĖS DUOMENŲ BAZĖS FRAGMENTAS

M 1:25000

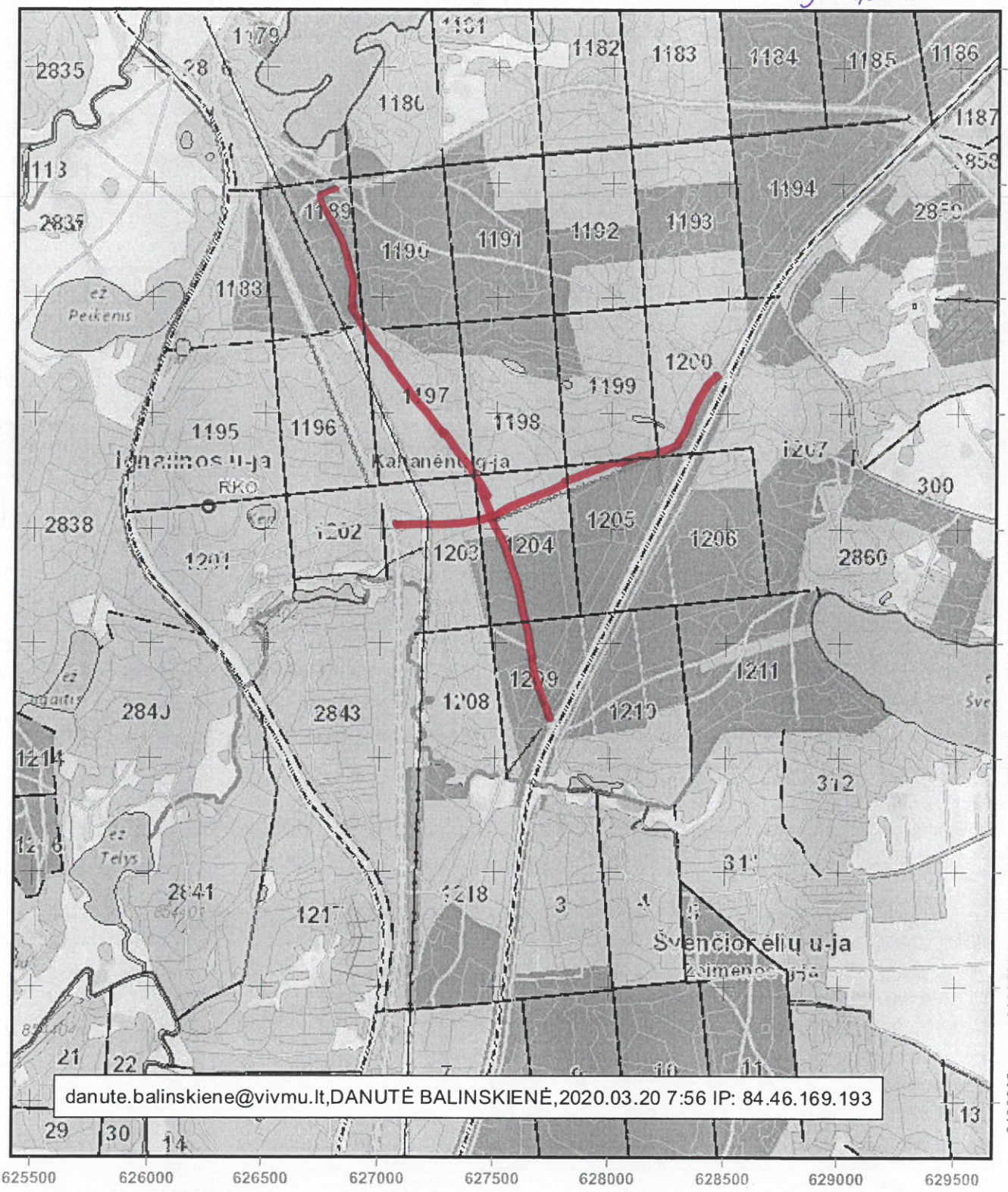

VALSTYBINĖ MIŠKŲ TARNYBA
Pramonės pr. 11a, LT-51327, Kaunas. Tel.: (837)490292, faks.: (837)490251
El.paštas: vmt@amvmt.lt, svetainė internete: www.amvmt.lt

0 400 Metrai

Sutartiniai ženklai

- Valdos
- Taksacinių sklypų ribos
- Miško žemė
- Ne miško žemė
- Ne miško žemė apauganti mišku
- Koreguojami taksaciniai sklypai
- I grupė. Rezervatiniai miškai
- II A grupė. Ekosistemų apsaugos miškai
- II B grupė. Rekreaciniai miškai
- III grupė. Apsauginiai miškai
- IV grupė. Ūkiniai miškai
- Valstybinės reikšmės miškai
- taisomas kelias

KELIAS NR 22 Ignalinos regioninis padalinys Dūkšto girininkija
(ku. Nr. 64 skl. Nr. 15 – kv. Nr. 61 skl. Nr. 7)

LIETUVOS RESPUBLIKOS MIŠKŲ VALSTYVĖS KADASTRAS
KARTOGRAFINĖS DUOMENŲ BAZĖS FRAGMENTAS
M 1:10000 pirmos lapas iš dviejų, ilgis 2,32 km



KELIAS NR 22 Ignalinos regioninis padalinys Dūkšto girininkija
(ku. Nr. 64 skl. Nr. 15 - ku. Nr. 61 skl. Nr. 7)

LIETUVOS RESPUBLIKOS MIŠKŲ VALSTYVĖS KADASTRAS
KARTOGRAFINĖS DUOMENŲ BAZĖS FRAGMENTAS

M 1:10000 antras lapas

ilgis 2,32 km

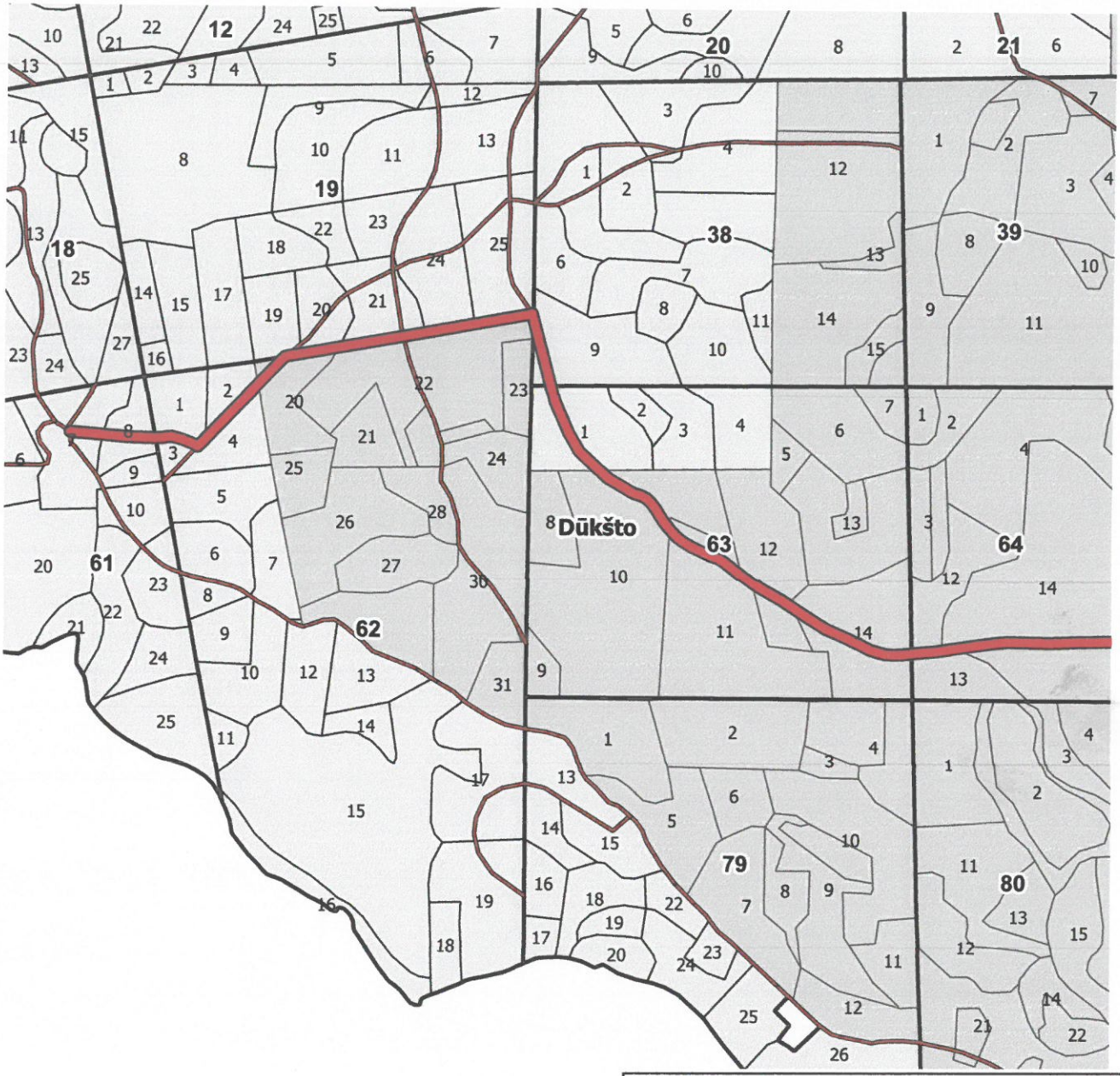

KELIAS NR 23 Ignalinos regioninis padalinys Kaltanėnų girininkija (kv. Nr. 2860 skl. 20 - kv. Nr. 1210 skl. 9)

ilgis 1,24 km

LIETUVOS RESPUBLIKOS MIŠKŲ VALSTYBĖS KADASTRAS
KARTOGRAFINĖS DUOMENŲ BAZĖS FRAGMENTAS

M 1:10000

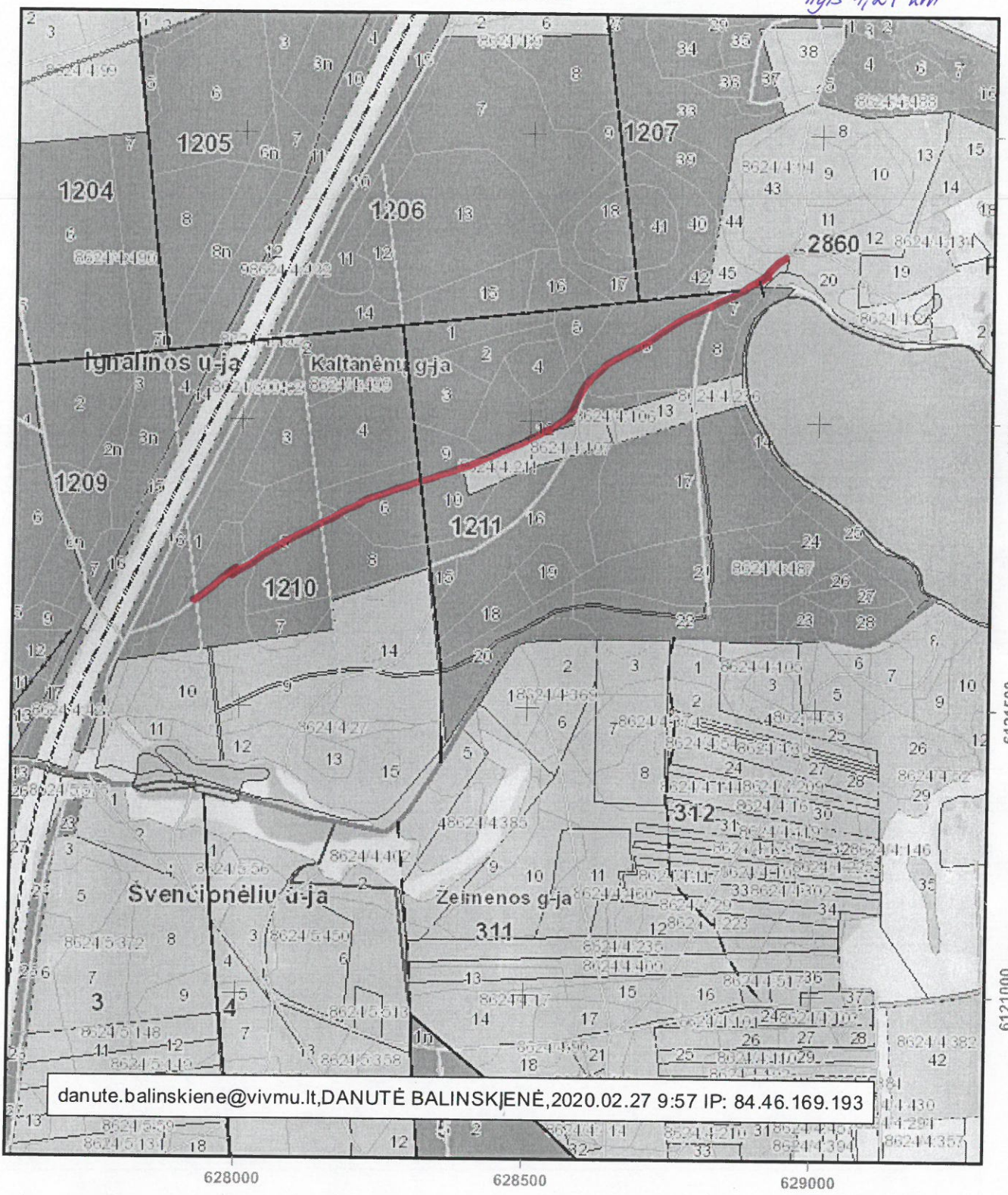

VALSTYBINĖ MIŠKŲ TARNYBA
Pramonės pr. 11a, LT-51327, Kaunas. Tel.: (837)490292, faks.: (837)490251
El.paštas: vmt@amvmt.lt, svetainė internete: www.amvmt.lt

0 100 Metrai

Sutartiniai ženklai

- Valdos
- Taksacinių sklypų ribos
- Miško žemė
- Ne miško žemė
- Ne miško žemė apauganti mišku
- Koreguojami taksaciniai sklypai
- I grupė. Rezervatiniai miškai
- II A grupė. Ekosistemų apsaugos miškai
- II B grupė. Rekreaciniai miškai
- III grupė. Apsauginiai miškai
- IV grupė. Ūkiniai miškai
- Valstybinės reikšmės miškai
- taisomas kelias

KELIAS NR 24 Ignalinos regioninis padalinys Kaltanėnų girininkija
(kv. Nr. 1185 skl. Nr. 6 – kv. Nr. 1136 skl. Nr. 18)

LIETUVOS RESPUBLIKOS MIŠKŲ VALSTYVĖS KADASTRAS
KARTOGRAFINĖS DUOMENŲ BAZĖS FRAGMENTAS

M 1:25000

ilgis 5,93 km

